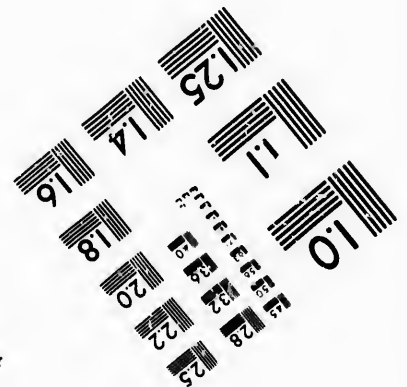

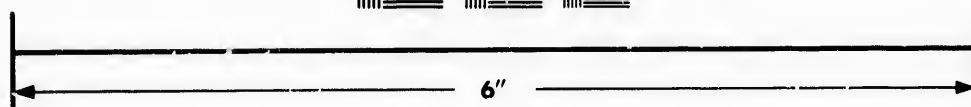



**IMAGE EVALUATION
TEST TARGET (M.T-3)**



**Photographic
Sciences
Corporation**

23 WEST MAIN STREET
WEBSTER, N.Y. 14580
(716) 872-4503



**CIHM/ICMH
Microfiche
Series.**

**CIHM/ICMH
Collection de
microfiches.**



Canadian Institute for Historical Microreproductions / Institut canadien de microreproductions historiques



© 1986

Technical and Bibliographic Notes/Notes techniques et bibliographiques

The Institute has attempted to obtain the best original copy available for filming. Features of this copy which may be bibliographically unique, which may alter any of the images in the reproduction, or which may significantly change the usual method of filming, are checked below.

L'Institut a microfilmé le meilleur exemplaire qu'il lui a été possible de se procurer. Les détails de cet exemplaire qui sont peut-être uniques du point de vue bibliographique, qui peuvent modifier une image reproduite, ou qui peuvent exiger une modification dans la méthode normale de filmage sont indiqués ci-dessous.

- | | |
|--|--|
| <input type="checkbox"/> Coloured covers/
Couverture de couleur | <input type="checkbox"/> Coloured pages/
Pages de couleur |
| <input type="checkbox"/> Covers damaged/
Couverture endommagée | <input type="checkbox"/> Pages damaged/
Pages endommagées |
| <input type="checkbox"/> Covers restored and/or laminated/
Couverture restaurée et/ou pelliculée | <input type="checkbox"/> Pages restored and/or laminated/
Pages restaurées et/ou pelliculées |
| <input checked="" type="checkbox"/> Cover title missing/
Le titre de couverture manque | <input checked="" type="checkbox"/> Pages discoloured, stained or foxed/
Pages décolorées, tachetées ou piquées |
| <input type="checkbox"/> Coloured maps/
Cartes géographiques en couleur | <input type="checkbox"/> Pages detached/
Pages détachées |
| <input type="checkbox"/> Coloured ink (i.e. other than blue or black)/
Encre de couleur (i.e. autre que bleue ou noire) | <input type="checkbox"/> Showthrough/
Transparence |
| <input type="checkbox"/> Coloured plates and/or illustrations/
Planches et/ou illustrations en couleur | <input type="checkbox"/> Quality of print varies/
Qualité inégale de l'impression |
| <input type="checkbox"/> Bound with other material/
Relié avec d'autres documents | <input type="checkbox"/> Includes supplementary material/
Comprend du matériel supplémentaire |
| <input type="checkbox"/> Tight binding may cause shadows or distortion
along interior margin/
La reliure serrée peut causer de l'ombre ou de la
distortion le long de la marge intérieure | <input type="checkbox"/> Only edition available/
Seule édition disponible |
| <input type="checkbox"/> Blank leaves added during restoration may
appear within the text. Whenever possible, these
have been omitted from filming/
Il se peut que certaines pages blanches ajoutées
lors d'une restauration apparaissent dans le texte,
mais, lorsque cela était possible, ces pages n'ont
pas été filmées. | <input type="checkbox"/> Pages wholly or partially obscured by errata
slips, tissues, etc., have been refilmed to
ensure the best possible image/
Les pages totalement ou partiellement
obscurcies par un feuillet d'errata, une pelure,
etc., ont été filmées à nouveau de façon à
obtenir la meilleure image possible. |
| <input type="checkbox"/> Additional comments:/
Commentaires supplémentaires: | |

This item is filmed at the reduction ratio checked below/
Ce document est filmé au taux de réduction indiqué ci-dessous.

10X	14X	18X	22X	26X	30X
<input type="checkbox"/>	<input type="checkbox"/>	<input type="checkbox"/>	<input checked="" type="checkbox"/>	<input type="checkbox"/>	<input type="checkbox"/>
12X	16X	20X	24X	28X	32X

The copy filmed here has been reproduced thanks to the generosity of:

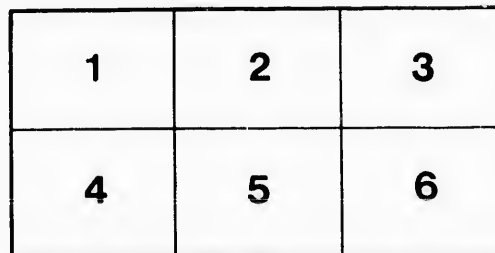
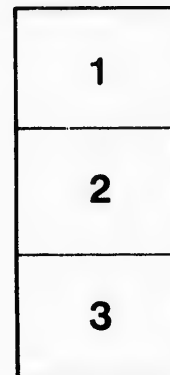
Library of Congress
Photoduplication Service

The images appearing here are the best quality possible considering the condition and legibility of the original copy and in keeping with the filming contract specifications.

Original copies in printed paper covers are filmed beginning with the front cover and ending on the last page with a printed or illustrated impression, or the back cover when appropriate. All other original copies are filmed beginning on the first page with a printed or illustrated impression, and ending on the last page with a printed or illustrated impression.

The last recorded frame on each microfiche shall contain the symbol \rightarrow (meaning "CONTINUED"), or the symbol ∇ (meaning "END"), whichever applies.

Maps, plates, charts, etc., may be filmed at different reduction ratios. Those too large to be entirely included in one exposure are filmed beginning in the upper left hand corner, left to right and top to bottom, as many frames as required. The following diagrams illustrate the method:



L'exemplaire filmé fut reproduit grâce à la générosité de:

Library of Congress
Photoduplication Service

Les images suivantes ont été reproduites avec le plus grand soin, compte tenu de la condition et de la netteté de l'exemplaire filmé, et en conformité avec les conditions du contrat de filmage.

Les exemplaires originaux dont la couverture en papier est imprimée sont filmés en commençant par le premier plat et en terminant soit par la dernière page qui comporte une empreinte d'impression ou d'illustration, soit par le second plat, selon le cas. Tous les autres exemplaires originaux sont filmés en commençant par la première page qui comporte une empreinte d'impression ou d'illustration et en terminant par la dernière page qui comporte une telle empreinte.


Un des symboles suivants apparaîtra sur la dernière image de chaque microfiche, selon le cas: le symbole \rightarrow signifie "A SUIVRE", le symbole ∇ signifie "FIN".

Les cartes, planches, tableaux, etc., peuvent être filmés à des taux de réduction différents. Lorsque le document est trop grand pour être reproduit en un seul cliché, il est filmé à partir de l'angle supérieur gauche, de gauche à droite, et de haut en bas, en prenant le nombre d'images nécessaire. Les diagrammes suivants illustrent la méthode.

errata
to

pelure.
on à

32X



DESCRIPTION ABRÉGÉE
DES
POSSESSIONS
ANGLOISES
ET
FRANÇOISES
DU
CONTINENT SEPTENTRIONAL
DE
L'AMÉRIQUE,

Pour servir d'Explication à la CARTE
publiée sous ce même Titre,

PAR
J. PALAIRET,
Agent de L. L. H. H. P. P., les Etats Généraux des
Provinces Unies, &c.

SECONDE EDITION.

A LONDRES } Chez Messrs. J. Neave, P. Faulkner, & J. Rogers, dans
le Strand; J. Ward, vis-à-vis de la Bourse; R. Sayer,
dans Fleet-Street; G. Owen, près de Temple-Bar; &
J. Chapman, dans Grosvenor-Street.
A DUBLIN, chez Mr. J. Rogers.
A LA HAYE, chez Mr. P. Goff.
A AMSTERDAM } chez Mr. J. Neuber.
& à BRUXELLES

M. DCCCLXXV. 1755.

[Le prix est de 12 sous.]

503 20000

THE UNIVERSITY OF CHICAGO

POSTMASTER

PAID

CHICAGO, ILL.

CHICAGO, ILL.

CHICAGO, ILL.

CHICAGO, ILL.

CHICAGO, ILL.

CHICAGO, ILL.

CHICAGO, ILL.

CHICAGO, ILL.


CHICAGO, ILL.

CHICAGO, ILL.

CHICAGO, ILL.

CHICAGO, ILL.




A Carte, des POSSESSIONS ANGLOISES & FRANÇOISES
 du continent de l'Amérique septentrionale, que je viens de publier, est la XIV^{me} de mon *Atlas Méthodique*. Je n'avois d'abord nullement deffcin de la donner séparément; mais je m'y suis trouvé obligé pour des raisons particulières. La manière dont je l'ai fait enluminer, facilitera la connoissance de ce qui appartient sans contestation aux Anglois & aux François, les païs qui sont aujourd'hui matière de dispute entre ces deux nations, & les Forts que les François ont bâtis, ou pris au milieu des colonies Angloises, & dans les païs que les Anglois reclament. La ligne rouge, qui traverse la Nouvelle York, la Nouvelle Angleterre & la Nouvelle Ecosse, montre ce que la France s'approprie au Nord de ces trois provinces. Les trois lignes jaunes, tirées horizontalement,

ment, marquent l'étendue que ces provinces auroient pu avoir vers l'Ouest, aux termes des chartres accordées par les Rois d'Angleterre, aux premiers propriétaires de cette nation. Il ne reste plus, pour avoir une intelligence satisfaisante de cette Carte, qu'à donner une description géographique & historique des colonies de ce continent; c'est ce que je vai faire avec impartialité, & le plus brièvement qu'il me sera possible. Je renvoie le Lecteur, pour ce qui regarde la Floride, le Nouveau Mexique, la Nouvelle Espagne, & les îles Antilles, &c., au troisième Tome de mon *Introduction à la Géographie moderne.*

N. B. Pour éviter les répétitions inutiles, j'ai simplement indiqué la situation des lieux, par les termes Nord, Sud, Est, Ouest, &c., sans nommer l'endroit à l'égard duquel le dernier lieu est situé: cela est sous-entendu.

L'AMÉ-

L'AMÉRIQUE SEPTENTRIONALE.

Cette partie du Nouveau Monde comprend les pays qui suivent:

NOUVELLE BRETAGNE.
 CANADA. POS-
 -SES-
 -SIONS
 AN-
 -GLOI-
 -SES.
 NOUVEAU LOUISIANE. FLORIDE.
 MEXIQUE.
 MEXIQUE,
 ou
 NOUVELLE ESPAGNE.
 A 4 LA

NOUVELLE BRETAGNE.

Ce pays est borné au Nord, par la baie & le détroit de Hudson, qui le séparent des terres polaires arctiques; à l'Orient par la mer du Nord, au Sud par le Canada, & le golfe de St. Laurent, & au Couchant par des terres inconnues. Il est entre les 50 & 64 degrés de latitude septentrionale.

Il a reçu des Anglois le nom de *Nouvelle Bretagne*: la partie qui est à l'Orient de la baie de Hudson, a reçu des Espagnols celui de *Labrador*; & celui des *Esquimaux*, d'un peuple sauvage, qui en habite le Sud-Est.

L'air y est extrêmement froid, & le terroir si entrecoupé de bois, de rivières & de montagnes, qu'il est peu connu: mais, il y a apparence qu'il n'est guère peuplé, & que ses habitans ne tirent leur subsistance que des peaux de castor & d'orignac, qu'ils vendent aux Anglois, qui ont des Forts sur la baie de Hudson. Les Sauvages reçoivent en échange de leurs pelleteries, des armes, des munitions, des chaudières, des liqueurs fortes, de gros draps, & de la clincaillerie. On ne connoit que les côtes de ce grand pays. La Nouvelle Bretagne consiste proprement en cette étendue de pays, séparé en deux parties par la baie de Hudson; l'une *Orientale*, & l'autre *Occidentale*.

L'Occidentale est la principale, & comprend *New North-Wales*, *New South-Wales* & *New-Saverns*.

La Compagnie de Hudson y établit un commerce pour la pelletterie, sous le règne de Charles II, Roi d'Angle-

La Nouvelle Bretagne. 9

d'Angleterre, l'an 1681, qui lui est aujourd'hui fort avantageux. Les François ont eu sur la même baie, des établissemens pour le même commerce, qui leur a été aussi fort profitable. Ceux-ci, jaloux & mécontents du voisinage des Anglois, s'y sont opposés de tout leur pouvoir. Ils ont été alternativement maîtres de cette baie. La dispute a été enfin terminée par la paix d'Utrecht, en faveur des derniers, qui y ont les *Factoreries*, ou Forts de *Churchil* au N. Ou., de *Hayes* au S., d'*York* au S., de la *New-Saverns* au S. E., d'*Albanie* au S. E., de *Rupert* au S. E. Il faut que les profits que la Compagnie fait, soient bien grands, puisque les deux nations, qui s'en sont souvent disputé la possession, ne se sont point rebutées du froid extrême qu'il y fait, & qui, pendant sept ou huit mois, les retient comme en prison dans leurs maisons; la neige y tombant ordinairement de dix, ou douze pieds de hauteur; la mer s'y glaçant presque à la même épaisseur. Ce pays ne fournit absolument rien pour les besoins des habitans de ces riches, mais malheureuses colonies.

La *Baie de Hudson* est ce grand golfe de la mer du Nord, entre la Nouvelle Bretagne & les Terres Arctiques. On dit que *Fridaie Anschild*, Danois, fut le premier qui la découvrit, en cherchant un passage par le Nord-Ouest, pour aller aux Indes Orientales: mais elle porte le nom de *Henri Hudson*, Anglois, qui y alla en 1612. dans le même dessein que le Danois. Il périt dans ce voyage. Depuis 1742. on a fait divers voyages dans cette mer, pour tâcher de découvrir ce qu'*Anschild* & *Hudson* ont cherché inutilement. Il semble néanmoins que les Anglois ne désespèrent pas d'y réussir.

NOUVELLE BRETAGNE.

Ce pays est borné au Nord, par la baie & le détroit de Hudfon, qui le séparent des terres polaires arctiques; à l'Orient par la mer du Nord, au Sud par le Canada, & le golfe de St. Laurent, & au Couchant par des terres inconnues. Il est entre les 50 & 64 degrés de latitude septentrionale.

Il a reçu des Anglois le nom de *Nouvelle Bretagne*: la partie qui est à l'Orient de la baie de Hudfon, a reçu des Espagnols celui de *Labrador*; & celui des *Esquimaux*, d'un peuple sauvage, qui en habite le Sud - Est.

L'air y est extrêmement froid, & le terroir si entrecoupé de bois, de rivières & de montagnes, qu'il est peu connu: mais, il y a apparence qu'il n'est guère peuplé, & que ses habitans ne tirent leur subsistance que des peaux de castor & d'orignac, qu'ils vendent aux Anglois, qui ont des Forts sur la baie de Hudfon. Les Sauvages reçoivent en échange de leurs pelleteries, des armes, des munitions, des chaudières, des liqueurs fortes, de gros draps, & de la clincaillerie. On ne connoit que les côtes de ce grand pays. La Nouvelle Bretagne consiste proprement en cette étendue de pays, séparé en deux parties par la baie de Hudfon; l'une *Orientale*, & l'autre *Occidentale*.

L'Occidentale est la principale, & comprend *New North-Wales*, *New South-Wales* & *New-Savanne*.

La Compagnie de Hudfon y établit un commerce pour la pelleterie, sous le règne de Charles II, Roi d'Angle-

d'Angleterre, l'an 1681, qui lui est aujourd'hui fort avantageux. Les François ont eu sur la même baie, des établissemens pour le même commerce, qui leur a été aussi fort profitable. Ceux-ci, jaloux & mécontents du voisinage des Anglois, s'y font opposés de tout leur pouvoir. Ils ont été alternativement maîtres de cette baie. La dispute a été enfin terminée par la paix d'Utrecht, en faveur des derniers, qui y ont les *Factoreries*, ou *Forts de Churebil* au N. Ou., de *Kays* au S., d'*York* au S., de la *Nouv. Severne* au S. E., d'*Albanis* au S. E., de *Rupert* au S. E. Il faut que les profits que la Compagnie fait, soient bien grands, puisque les deux nations, qui s'en font souvent disputé la possession, ne se font point rebutées du froid extrême qu'il y fait, & qui, pendant sept ou huit mois, les retient, comme en prison dans leurs maisons; la neige y tombant ordinairement de dix, ou douze pieds de hauteur; la mer s'y glaçant presque à la même épaisseur. Ce pays ne fournit absolument rien pour les besoins des habitans de ces riches, mais malheureuses colonies.

La *Baie de Hudson* est ce grand golfe de la mer du Nord, entre la Nouvelle Bretagne & les Terres Arctiques. On dit que *Fridaie Anshild*, Danois, fut le premier qui la découvrit, en cherchant un passage par le Nord-Ouest, pour aller aux Indes Orientales; mais elle porte le nom de *Henri Hudson*, Anglois, qui y alla en 1612. dans le même dessein que le Danois. Il périt dans ce voyage. Depuis 1742. on a fait divers voyages dans cette mer, pour tâcher de découvrir ce qu'*Anshild* & *Hudson* ont cherché inutilement. Il semble néanmoins que les Anglois ne désespèrent pas d'y réussir.

LES
POSSESSIONS ANGLOISES.

CE pays est une grande cote, bornée au Nord par la riviere & le golfe de St. Laurent, à l'Est par la mer du Nord, au Sud par la presqu'île de Floride, & à l'Ouest par la Nouvelle France propre & la Louisiane.

Cette cote comprend, du Nord-Est au Sud-Ouest, les provinces suivantes :

- Pensil-
 - vanie.
 - Maryland.
 - Virginie.
 - Caroline.
 - Georgie.
- Nouvelle
Ecosse.
- N. Jersey. N. York.
N. Angleterre.

LA NOUVELLE ECOSSE.

La Nouvelle Ecosse est bornée à l'Ouest & au Nord par la rivière St. Laurent, à l'Est par le golfe de St. Laurent & la mer du Nord, au Sud par la même mer & au S.Ou. par la Nouv. Angleterre. Elle est entre les 43 & 49 degrés de latitude septentrionale : c'est-à-dire, qu'elle contient toute cette étendue de terre, comprise entre la Nouvelle Angleterre, la rivière & le golfe de St. Laurent & la mer du Nord. Ces bornes sont précisément les mêmes, qui sont marquées dans la concession que Jaques I, Roi de la Grande Bretagne, fit en faveur du Chevalier Guillaume Alexander, &c. On peut la voir en Latin dans *Purchas's Pilgrimage* : en voici l'extrait en François pour la satisfaction des curieux :

“ JAQUES, par la grace de Dieu, Roi, &c.
 “ à tous les Eclésiastiques & Laiques de ses domaines, Salut.

“ Faisons savoir, que nous avons toujours été soigneux
 “ d'embrasser toutes les occasions qui se sont offertes,
 “ à l'honneur & à l'avantage de notre royaume d'E-
 “ cosse, & que nous pensons qu'il n'y a point d'ac-
 “ quisition plus aisée & plus innocente, que celles
 “ qu'on peut faire, en conduisant de nouvelles colo-
 “ nies dans les pais éloignés & incultes, où se trouvent
 “ les choses nécessaires à la vie ; surtout si ces terres
 “ sont, ou inhabitées, ou occupées par des infidèles,
 “ qu'il est très important, pour la gloire de Dieu ; de
 “ convertir à la foi Chrétienne, &c.

“ A

GLOISES.

bornée au Nord par
 Laurent, à l'Est par
 l'île de Floride,
 ance propre & la

Est au Sud-Ouest,

Nouvelle
Ecosse.

N. Angleterre.

L A

" A ces causes, de même qu'en conséquence des
 " bons, fidelles & agréables services que nous a ren-
 " dus & rendra notre amé & féal Conseiller, le Sieur
 " Guillaume Alexander, Chevalier, qui est le premier
 " de nos sujets d'Ecosse, lequel ait entrepris de con-
 " duire à ses propres fraix, cette colonie étrangère ; &
 " ait demandé de cultiver les terres & pais enfermés
 " dans les limites ci-dessous désignées. Nous, donc,
 " par un effet de notre Royale attention à étendre la
 " religion Chrétienne & à procurer l'opulence, la
 " prospérité & la paix des sujets naturels de notre dit
 " Royaume d'Ecosse . . . de l'avis & du consen-
 " tement de notre Cousin & Conseiller Jean, Comte
 " de Marr, &c. ; & des autres Seigneurs commissaires
 " de notre dit Royaume, Avons donné, concédé, &
 " transporté, & en vertu de ce présent Acte émané
 " de Nous, Nous donnons, concédons & transpor-
 " tons au dit Sieur Guillaume Alexander, à ses hé-
 " ritiers, ou ayant causes quelconques par droit d'hé-
 " ritage, toutes & chacune des terres du continent &
 " les îles situées & gisantes en Amérique, à prendre
 " du cap, ou promontoire, nommé cap de Sable, à
 " quarante trois degrés, ou environ, de la ligne, vers
 " le septentrion, c'est-à-dire, depuis le dit promon-
 " toire vers le rivage de la mer qui conduit à l'Occi-
 " dent jusqu'à la Baye Sainte Marie, & de-là avan-
 " çant au Capentrien en ligne droite, l'entrée, ou
 " embouchure de cette grande baye qui baigne la
 " côte orientale, entre les pais des Souriquois & des
 " Etchemins, jusqu'à la rivière de Ste. Croix, & à la
 " source, ou fontaine la plus éloignée, qui de l'Occi-
 " dent vient la première mêler ses eaux à celles de
 " cette rivière : d'où par une ligne droite imaginaire
 " qu'on supposera traverser les terres, ou courir vers
 " le

" le septentrion, jusqu'à la première baye, rivière, ou
 " fontaine qui se décharge dans le grand fleuve de
 " Canada: & de-là continuant vers l'Orient, à la
 " mer, le long des côtes du dit fleuve de Canada,
 " jusqu'à la rivière, baye, port, ou parage, vulgaire-
 " ment connu sous le nom de Gachepe, ou Gaspic:
 " & ensuite du côté du Sud-Est, jusqu'aux Iles ap-
 " pellées Bacalaos, ou Cap Breton, laissant à la droite
 " les dites Iles, & à la gauche le golfe du dit grand
 " fleuve de Canada, ou de la grande baye, & les terres
 " de New-found-land, ou Terre-Neuve, avec les Iles
 " qui leur appartiennent: & ensuite passant au sud-est
 " cap, ou promontoire de Cap Breton, situé à qua-
 " rante cinq degrés de latitude, ou environ, & depuis
 " le dit promontoire de Cap Breton, tournant au Mi-
 " di & à l'Occident, jusqu'au cap de Sable ci-dessus
 " mentionné, où commence la marche qui doit être
 " enfermée & comprise entre les dites côtes de la mer
 " & leurs circonférences, depuis la mer jusques à
 " toutes les terres du continent, avec les rivières,
 " baies, torrens, parages, Iles, ou lacs, situés à en-
 " viron six lieues de quelqu'une des parties & des
 " mêmes côtes & de leurs enceintes, soit à l'Occi-
 " dent, au Septentrion, ou à l'Orient; & depuis le
 " Sud-Est (ainsi qu'est situé le Cap Breton) & de la
 " partie méridionale, où est le cap de Sable, toutes
 " les mers & Iles du côté du Midi, à quarante lieues
 " des dites côtes, y comprenant la grande île com-
 " munément appelée île de Sable, ou des Sablons,
 " située vers Carban, ou Sud-Sud-Est, à environ trente
 " lieues du dit Cap Breton, dans la mer, & sous le
 " quarante quatrième degré de latitude, ou environ:
 " toutes lesquelles sursdites terres porteront à l'avenir
 " le nom de Nouvelle Ecoffe.

" Lors-

“ Lesquelles aussi le furnommé Sieur Guillaume
 “ Alexander divisera en parties & portions, ainfi qu’il
 “ jugera à propos, & leur donnera. les noms que bon
 “ lui semblera. Ensemble avec toutes les mines tant
 “ Royales d’or & d’argent, qu’autres mines de fer, de
 “ plomb, de cuivre, d’étain, d’airain, &c.

“ En témoignage de quoi Nous avons fait appofer
 “ notre grand sceau à cette patente émanée de Nous
 “ en présence de nos dits Cousins & Conseillers, Jac-
 “ ques, Marquis de Hamilton . . . George, Comte
 “ de Keith . . . Alexandre, Comte de Dunfer-
 “ ling, notre Chancelier, Thomas, Comte de Mel-
 “ ros, &c. Secrétaire de nos amés les Conseillers pri-
 “ vés; le Sieur Richard Kokburne, Garde du sceau
 “ privé & autres.

“ Donné dans notre château de Windfor, le 10^{me}
 “ jour de Septembre, l’an du Seigneur 1621, de nos
 “ régnés le 55^{me} & le 19^{me}.”

Les Auteurs & les Géographes François modernes
 dorment à cette province des bornes bien plus étroites;
 ils ne laissent aux Anglois que la peninsule d’Acadie,
 & une très petite partie de país au Nord de la baie de
 Fundi & de l’isthme. Voyez ma Carte des Possessions
 Angloises & Françaises de l’Amérique Septentrionale, &
 celles de Delisle, d’Anville & de Roberts.

Nom.

Cette province a reçu divers noms des divers pro-
 priétaires qu’elle a eus; celui d’*Acadie* lui fut donné
 par les François, & celui de *Nova Scotia* par les An-
 glois. Elle a été ensuite nommée indifféremment
 Acadie, ou Nouvelle Ecoffe; voyez *La Montan*, la
 Conces-

Ce concession que Louis XIII. en fit sous ce nom à divers propriétaires, & l'article 12^{me} du Traité d'Utrecht.

Les Anglois n'ont point d'établissement en Amérique qui ait été plus sujet à dispute, & qui ait changé plus souvent de maître que celui-ci. Tantôt il a été aux François, & tantôt aux Anglois. Ces derniers s'en sont attribué la propriété par la découverte qu'en fit *Cabot* l'an 1497, sous le règne de *Henri VII*: c'est pourquoi il a fait, dès le commencement partie de la Virginie; & la Compagnie d'Occident, en vertu de la chartre qu'elle obtint de *Jaques I*, donna des ordres précis à ceux qu'elle avoit à son service, d'empêcher qu'aucun étranger ne s'y établit sous quelque prétexte que ce fut.

Cent cinq ans se passèrent, depuis la découverte des *Cabots*, sans qu'on y fit aucun établissement. Les Anglois tentèrent d'y en faire un en 1602: n'y ayant pas réussi, les François jugèrent apparemment que la province étoit abandonnée des Anglois, & s'en étant emparés, ils la comprirent dans la Nouvelle France, ou Canada. En 1604 ils jetèrent dans la péninsule les fondemens d'une colonie sous la conduite de *Mr. de Monts*, & y bâtirent le *Port-Royal*, aujourd'hui *Annapolis-Royale*, & en 1613 ils en établirent une autre à l'embouchure de la rivière *Pentaguet*, ou *Penobscot*, sous le règne de *Henri IV*, leur Roi. A peine les nouveaux colons avoient eu le tems de se fixer, que le Chevalier *Samuel Argal*, alors Gouverneur de la Virginie, ayant appris des Indiens, qu'il y avoit des blancs dans différens endroits de la province, s'y transporta en 1618, & y ayant trouvé des François, qui avoient bâti des Forts, il les en chassa, & détruisit leurs habitations.

L'an

L'an 1621 Jaques I. accorda au Chevalier Guillaume Alexander des lettres d'octroi, par lesquelles il lui donna toutes les terres de cette province avec les îles de son voisinage. Ce Chevalier y envoya une colonie, & Charles I. créa dans la suite pour cette province, un ordre de Baronets qui subsiste encore. Le Chev. Alexander leur donna des terres, à condition de les peupler & de les cultiver dans un tems limité: comme aucun d'eux n'a rempli ces clauses importantes de leur chartre de concession, il paroît qu'ils sont entièrement déçus des prétentions qu'ils auroient pu y former.

L'an 1623 Charles I. la céda aux François par son Traité de mariage avec Henriette Marie de France.

L'an 1627 les Anglois étant en guerre avec eux, la leur enlevèrent.

L'an 1630 le Chevalier Alexander la vendit à Claude de la Tour, Seigneur François, & en 1632 les Anglois la cédèrent aux François par le Traité de St. Germain en Laie.

L'an 1634 les Anglois la leur reprirent, & Etienne de la Tour, fils & héritier de Claude de la Tour, ayant prouvé le droit qu'il avoit sur la propriété de ce pays, en vertu de l'achât qu'en avoit fait son père, le Protecteur Cromwel le lui adjugea, & permit qu'il en jouît.

L'an 1636 le même Etienne de la Tour vendit la Nouvelle Ecosse au Chevalier Thomas Temple & à Mr. Guillaume Crown. En 1662 ce Chevalier prouva le droit qu'il avoit sur la Nouvelle Ecosse, & en obtint de Charles II. la confirmation, avec le Gouvernement durant sa vie, &c.

En 1667 le Chevalier Temple eut ordre de rendre cette province aux François, en vertu du Traité que ces

ces deux nations conclurent cette année à Bréda : & sur les preuves qu'il donna du droit incontestable qu'il y avoit, & sur la demande qu'il fit, qu'une certaine somme lui fût payée, en dédommagement de celles qu'il avoit déboursées, tant pour l'achat de la province, que pour y avoir bâti des Forts, &c. le Gouvernement lui accorda & promit de lui payer la somme de £. 16200 sterl. En 1674 le Chevalier Temple mourut, & constitua Mr. Jean Nelson, son neveu, héritier de cette province.

En 1690 les Anglois reprirent la Nouvelle Ecosse sur les François.

En 1697 le Roi Guillaume la leur rendit par le Traité de Riswik.

En 1710 les Anglois la conquièrent de nouveau; & en 1712, elle leur fut cédée par le Traité d'Utrecht, & ils l'ont conservée jusqu'aujourd'hui. De sorte que cette province est passée & repassée plusieurs fois des mains des François en celles des Anglois, suivant les bornes marquées dans la patente qu'en reçut originairement le Chevalier Alexander, ou celles qu'on régla ensuite, s'étendant jusqu'à la rivière *Pemobisket*, ou *Pentagoet*, & comme l'exprime l'article 12. du Traité d'Utrecht, *conformément à ses anciennes limites*. On peut voir ce que dit le *Père Charlevoix* dans son *Hist. de la Nove. France*, tom. 1. & 2., & *the Conduct of the French, with regard to Nova Scotia*, &c. par un Anonyme, publiée par T. Jefferys à Londres.

En 1720 Mr. Jean Nelson la vendit, & en transporta le droit à Mr. Samuel Waldo, Gentilhomme de la Nouvelle Angleterre, qui s'en dit présentement le légitime propriétaire. Mais, comme le Gouvernement y a transporté à de très grands fraix, depuis quel-

ques années, du monde pour l'établir, & des troupes pour la défendre, il sollicite le paiement des £. 16200, qui étoient dues à Mr. le Chevalier Thomas Temple, ou qu'il plaise à Sa Majesté de lui accorder d'autres terres en Amérique, en dédommagement de celles de cette province, ce qu'on ne doute pas qu'il n'obtienne bien-tôt.

En 1749, quelques mois après la conclusion de la paix à Aix-la-Chapelle, le Gouverneur Général du Canada écrivit une lettre en forme au Gouverneur de la Nouvelle Ecosse, pour lui signifier les prétentions que la France formoit sur la partie septentrionale de cette province. Celui de la Martinique en a écrit une autre, au Gouverneur de la Barbade, à peu près de la même nature, au sujet de l'île de *Tabago*.

Qualité.

L'air de la Nouvelle Ecosse est froid, à cause des bois & des montagnes qu'il y a; mais il est pur & sain. Le pays produit du blé, des fruits, des légumes, du chanvre, du cuivre, du fer. Les vignes y portent des raisins d'un très bon goût. Le bois propre pour la construction & la mâture des vaisseaux, surpasse en bonté celui que nous avons en Europe. Les pâturages y sont excellens. Les eaux y sont claires & légères, & la chasse & la pêche fort abondantes. Les castors & les loutres y sont en très grand nombre. Les rivières y sont profondes, & abondent en saumons & en esturgeons. La mer, sur ces côtes, abonde aussi en harangs, en morues les meilleures du Monde, & en baleines. La Nouvelle Ecosse est de la dernière importance aux Anglois: elle sert au Nord, comme la

Georgie

Georgie au Sud, de puissante barrière aux autres colonies qui sont entre-deux, contre les attaques des François.

Les deux principaux peuples originaires de ce pays, étoient les *Souriquois* & les *Eschamins*. Ils sont aujourd'hui réduits à un si petit nombre, qu'ils seroient incapables d'inquiéter les Anglois, s'ils n'y étoient poussés par les François, quand ces deux nations sont en guerre entre elles.

La peninsule est jointe au reste de la Nouvelle Ecosse par un isthme de quatre lieues de large, & en est séparée par la baie de *Fundi* à l'Ou., que les Géographes François appellent la baie François, & la baie verte à l'Est.

Le Gouvernement d'Angleterre profita de la réforme qui se fit des troupes & des vaisseaux de ce royaume, à la conclusion de la dernière paix, pour augmenter la colonie de la Nouvelle Ecosse, & pour donner du pain à tant de gens congédiés. Il offrit des terres aux officiers, aux soldats, aux matelots & aux autres qui voudroient y passer & s'y établir, sans être obligés à aucune redevance durant l'espace de dix ans. Le Gouvernement promit de plus, de faire les frais du transport, de la nourriture, & de l'entretien des nouveaux colons, durant un an, après leur arrivée, & qu'il leur seroit fourni des armes, des provisions, des ustensiles, des outils, &c. Ce projet fut formé par Milord *Halsbury*, premier Commissaire du Bureau de Commerce & des Plantations. Le Parlement a accordé plus de quatre cens mille livres sterling pour l'agrandissement de cette colonie. On y compte 5000 habitans, outre les troupes qu'on y a envoyées.

Les principales rivières sont celles de *St. Jean* & de *St. Croix*.

Les lieux les plus remarquables sont dans la péninsule de l'*Acadie*; savoir

• *Annapolis*, autrefois *Port-Royal*, sur la baie de Fundi. Il n'y peut entrer qu'un vaisseau à la fois, & il faut qu'il y entre la poupe la première, & avec des précautions infinies; ce qui vient de la force des courans & de la marée: à cela près, la nature n'a presque rien épargné pour en faire un des plus beaux ports du Monde.

Au Sud-Ouest est le *Cap-Sable*, fort connu des marinières.

• *Halifax*, à 44 degrés & 1 de latitude septentrionale, au S. de la péninsule, dans la baie de Chibouctou, sur la mer du Nord, est aujourd'hui la capitale, & la résidence du Gouverneur de la province. Cette ville a été bâtie depuis peu d'années, sous le gouvernement de Mr. Cornwallis, & porte le nom du Comte d'Halifax, le grand promoteur de la colonie. *Cancou* est un poste, au N. E., sur la baie & détroit de ce nom, vis-à-vis de l'île du Cap-Breton, que les François ont pris sur les Anglois. Sur l'isthme même sont deux Forts, l'un au Nord, sur la baie Verte, l'autre au Sud, sur la baie de Fundi, que les François ont bâtis, pour empêcher les Anglois de passer de la presqu'île dans le continent.

Les *Sagouois*, ou les *Micmacs*, sont, selon les Géographes, le même peuple sous différents noms. Quoiqu'en petit nombre, les François s'en sont servis utilement pour retarder l'établissement des nouveaux colons, & pour les harceler sans cesse. Plusieurs de ces derniers ont été mis à mort, ou scalpés; c'est-à-dire, à qui

qui on a arraché la peau de la tête avec la chevelure ; action barbare qui se pratique par tous les sauvages de ce continent : les autres, effrayés de ces cruautés, n'ont osé s'étendre pour cultiver les terres, & se trouvent encore renfermés dans de très petites bornes, quoique dans un país d'une grande étendue.

La baie des *Chaleurs* est au Sud de la presqu'île de *Gaspésie* : elle est nommée ainsi, du grand chaud qu'il y fait durant l'Été. Elle abonde en saumons, en morues & en marfouins.

La *Gaspésie* est cette péninsule, ou terre la plus septentrionale de la Nouvelle Ecosse, baignée par la rivière & le golfe de St. Laurent & la baie des Chaleurs. Dans cette contrée sont les hautes montagnes de *Neiro Dame*, d'où l'on tire de bonnes matières.

Le cap des *Rosiers* est la terre la plus orientale de cette presqu'île. Au Nord de l'île de *Bonaventure* est l'île *Perché*, fort connue des Navigateurs qui vont au Canada : sa petitesse ne m'a pas permis de la représenter sur cette Carte.

La rivière de *St. Jean* est une grande & belle rivière, qui a sa source à peu de distance de la rivière St. Laurent, vis-à-vis de Québec. Les François ont bâti deux Forts, l'un à son embouchure, l'autre un peu au dessus, depuis le Traité d'Aix-la-Chapelle ; par le moyen desquels ils sont maîtres des Indiens de la rivière St. Jean, & d'un passage toujours libre. Ils ont fait souvent passer du monde & des marchandises, de France à Québec, & de Québec en France par cette rivière, pour éviter de passer par la rivière St. Laurent, très difficile & très dangereuse, à cause des courans, des rochers & des bancs de sable qu'il y a, & qu'elle n'est navigable que depuis le mois de Mai

jusqu'au mois d'Octobre, à cause des brouillards & des glaces; au lieu que celle de St. Jean l'est pendant tout l'Hiver.

La baie, ou le golfe de *St. Laurent* est une partie de la mer du Nord. Ce golfe est renfermé entre l'île de Terre-neuve, celle du Cap-Breton, la Nouvelle Ecosse & les côtes du pays des Esquimaux. Il reçoit son nom de la rivière St. Laurent dans lequel elle se décharge.

L A

NOUVELLE ANGLETERRE.

Elle a la Nouvelle Ecosse au Nord-Est, l'Océan à l'Est & au Sud, la Nouvelle York au Sud-Ouest, & le Canada au Nord-Ouest, dont elle est séparée par la rivière St. Laurent.

Elle est entre les 41 & 45 degrés de latitude septentrionale.

Quoiqu'il soit indubitable, que *Sebastien Cabot* ait découvert l'Amérique Septentrionale, sous les auspices de Henri VII, quatre ou cinq ans après que *Christophe Colomb* eut découvert l'Amérique méridionale, & que le Chevalier *Walter Raleigh* & d'autres aient été dans la Virginie & dans ce pays; il ne paroît néanmoins rien de satisfaisant sur la découverte, ou sur son commerce, jusqu'au voyage qu'y fit *Barthélemi Gosnold* l'an 1602. Il y fit avec les Indiens un trafic fort avantageux, & à son retour en Angleterre, il dit tant de bien du pays & de ses habitans, qu'il engagea des Marchands, & d'autres personnes de distinction d'y former un établissement. Ils y furent autorisés par une

une chartre de Jaques I. en 1606. La Compagnie qui l'entreprit fut appellée la *Compagnie de Plymouth*, du nom de la ville de Plymouth, où la plupart des membres faisoient leur demeure. Pendant que la Compagnie étoit assez contente du succès qu'elle avoit eu, il arriva un fâcheux accident, qui déranga fort ses affaires. Un Capitaine de vaisseau qu'elle employoit, impatient de s'enrichir bien-tôt, attira 27 Indiens dans son bord; dès qu'il les eut, il leva l'ancre, & les porta à Malaga, où il les vendit pour 20 livres sterling chacun. Cette perfide anima tellement leurs compatriotes contre les Anglois, qu'ils cessèrent dès lors d'avoir aucune communication avec eux, & résolurent de venger l'outrage qu'ils en avoient reçu. La guerre qu'il y eut entre eux dans la suite, & les divers obstacles & contretiens que la Compagnie rencontra l'obligèrent de renoncer à cet établissement. Cependant d'autres Marchands entreprirent d'y aller négocier: & un certain nombre d'Indépendans, conduits par Mr. *Robinson*, leur Ministre, s'y transportèrent, & y bâtirent une ville à 42 degrés de latitude, qu'ils nommèrent la *Nouvelle Plymouth*. Ce nombre s'accrut tous les jours, & devint une florissante colonie. Elle obtint une chartre, par laquelle elle eut le pouvoir de se choisir tel Gouverneur, tel Conseil, & tels Magistrats, & même de faire telles loix qu'il lui plairoit, pourvu qu'elles ne fussent pas préjudiciables à celles d'Angleterre, & contraires aux prérogatives de la Couronne. Cet établissement autorisé & encouragé du Roi, excita d'autres personnes à suivre les traces des premières. On forma des projets pour y faire de nouveaux établissemens, & on se transporta dans ce nouveau Monde. En moins de dix ans, il s'y trouva plus de 4000 colons, & ce nombre, en moins de cent

ans, s'y accrut jusqu'à celui de 400 mille & au de là, malgré les obstacles qu'ils rencontrèrent & les guerres qu'ils eurent avec les Indiens. Ces derniers y sont à présent en si petit nombre, qu'on les connoit tous. Ils sont assez traitables, pourvu qu'on en use bien avec eux. La Nouvelle Angleterre est aujourd'hui la plus puissante Colonie de l'Amérique. Ses richesses & sa puissance sont portées à un point, qui donne de la jalousie à l'Etat dont elle tire son origine.

Les Historiens rapportent un trait remarquable de l'équité des Puritains qui vinrent s'établir en Amérique. Ils pouvoient se prévaloir de leur nombre & de leur chartre, pour se choisir le lieu le plus convenable, sur les côtes où ils se fixèrent, sans avoir égard aux droits des sauvages, à qui naturellement le pais appartenoit; mais ils aimèrent mieux acheter d'eux le terrain qui leur étoit nécessaire, & ne regardèrent la chartre que comme une permission de leur Prince, qui les autorisoit à traiter avec ces sauvages. Il n'en fut bien que les Espagnols ayent respecté à ce point le droit naturel: au lieu d'acquiescer légitimement à un prix modique les pais qu'ils occupent dans ce continent, ils ont employé les armes, & ont commis des massacres horribles pour s'en assurer la possession.

L'air y est fort sain, & quoique le pais soit au milieu de la zone tempérée, & qu'il dût jouir de la même température d'air, que le Midi de la France, on y éprouve le contraire: le froid y est vif & constant en Hiver, & la chaleur excessive en Été. La Nouvelle Angleterre est fertile en lin, en chanvre, en blé d'Inde, en grains, en légumes, en fruits. Le gibier abonde dans la campagne, & le poisson dans les rivières & sur la côte. La pêche de la morue & de la balaine

baleine se fait sur cette côte, aussi bien que sur celle de Terre-neuve.

Les principales marchandises qu'on tire du pais, sont des fourrures, particulièrement le castor, & les orignaux; des mâtures, & des bois propres aux constructions de marine, meilleurs que ceux de Norwége; des farines, des biscuits, des légumes secs, diverses sortes de grains; du sel, des viandes salées, du poisson, entre autres, de la morue verte & sèche, & du maquereau salé, du chanvre, du lin, de la poix, du goudron, &c.

Tous les payemens se font dans cette province, & dans les autres colonies Angloises, en monnoie de papier, que l'on nomme *Province-bills*, ou *Bills of Credit*.

La bonté du pais, la douceur du gouvernement, l'observation de ses excellentes loix sont des choses connues de toute l'Europe. De toutes parts, il s'y rend des familles Protestantes. Depuis trois ans Mr. le Brigadier-Général Waldo a envoyé sur ses terres plus de mille personnes, à chacune desquelles il a donné 100, jusqu'à 200 arpens de terre gratis.

Le Gouvernement de la Nouvelle Angleterre est Republicain, quoique le Roi y ait deux Gouverneurs. Tout le pouvoir est dans l'Assemblée générale de la province, composée d'environ cent représentatifs, où députés des villes & des districts.

On ne souffre dans ce pais, ni les débauchés, ni les vagabonds, ni les mandians. On y a un soin particulier de l'éducation des enfans. Chaque endroit, où il y a cinquante familles, est obligé d'avoir une école pour leur enseigner à lire, à écrire, à chiffrer, & la Religion: & dans ceux, où il y a cent familles, on enseigne la Grammaire, &c.: de sorte qu'il n'est point

point d'enfant de 9 à 10 ans, dans toute la province, qui ne sache lire, écrire, & son Catechisme. Je renvoie les curieux à la Description qu'a publiée Mr. Neal des Possessions Angloises en Amérique, en 2 vol. 8°, sous le titre de *British Empire in America, &c.*, & au *Summary Historical & Political of the British Settlements in North-America* par W. Douglas, M. D.

Cette province se divise en quatre principales Colonies, trois desquelles ont leurs chartres particulières, & leurs différentes formes de Gouvernement : elles vont du Sud au Nord, & sont celles de

1. *Connecticut*, au S. Ou.
2. L' *Ile de Rhode & la Providence*, au S. E.
3. La *Baie des Massachusetts*, au N. des deux,
4. La *Nouvelle Hampshire*, au N.

Sees principales rivières sont celles de *Connecticut*, de *Merrimack*, de *Saco*, de *Pensacot*, &c.

I. CONNECTICUT.

La Province, ou Colonie de *Connecticut* reçoit son nom de la rivière de *Connecticut*, qui la traverse du Nord au Sud. Elle peut mettre 30 mille hommes sous les armes. *Newhaven* en est la principale ville.

2. L'ILE DE RHODE & LA PROVIDENCE.

La Province, ou Colonie, nommée l' *Ile de Rhode & la Providence*, a l' *Ile de Rhode* d'environ 15 à 16 milles de long, & de 4 ou 5 de large. On l'appelle le Paradis de la Nouvelle Angleterre, à cause de sa fertilité, & de

de la bonté de son air. Elle fait un grand commerce aux îles Angloises. *Newport* en est la principale ville : elle a un bon port, défendu par une forteresse, bordée de 30 pièces de canon.

3. MASSACHUSETTS - BAY.

La Province, ou Colonie de *Massachusetts-Bay*, comprend le *N. Plymouth*, la province de *Main*, & cette étendue de terre, qui est entre cette dernière province & la Nouvelle Ecosse, appelée autrefois la province du *Roi*, ou du *Duc*, aujourd'hui *district*, & non province de *Sagadahok*. *Massachusetts-Bay* est la plus puissante & la plus ancienne de toutes les Colonies.

• *BOSTON*, à l'E., à 42 degrés & $\frac{1}{2}$ de latitude septentrionale, est la capitale de toute la Nouvelle Angleterre, & la ville la plus grande & la plus commerçante de toutes les Possessions Angloises en Amérique. L'entrée en est difficile, & défendue par deux batteries de canon. La baie de Boston est capable de contenir tous les vaisseaux d'Angleterre. Les mâts des vaisseaux, en certain tems de l'année, y paroissent, de même que sur la Tamise, comme une forêt. Boston a environ 30 mille habitans, dont la moitié est Non-conformiste. Elle a deux milles de long, & en quelques endroits trois quarts de mille de large. Les rues sont larges & bien pavées, & les maisons bien bâties, les unes de brique, les autres de bois. Le Gouverneur de la province y fait sa résidence. *Bristol*, au S., est très considérable & très peuplée : après Boston, c'est la ville la plus commerçante de toute la Nouvelle Angleterre.

4. NEW

4. NEW HAMPSHIRE.

La Province, ou Colonie de *New Hampshire*, est entre la rivière *Kennebec* à l'Est, & la Nouvelle York à l'Ouest. Le Roi en nomme le Gouverneur, le Sous-Gouverneur & les autres Officiers. *Portsmouth* en est la principale ville. *Cowas*, ou *Cobasset*, sur la rivière Connecticut, est un Fort bâti par les François depuis le Traité d'Aix-la-Chapelle.

Au Nord de la province & sur le bord du fleuve St. Laurent, entre la rivière Sorel & l'île d'Orléans, sont plusieurs villages bâtis par les François depuis la paix d'Utrecht. A l'embouchure de la rivière Sorel, sur le lac de St. Pierre, est le Fort de *Richelieu*.

La province de *MAIN*, dont certains Auteurs font une province particulière, s'étend au N. E., jusqu'à la rivière *Penebscot*. Comme elle est exposée aux attaques des François & des Indiens, la plupart des villes y sont défendues par des forteresses, qu'on a soin d'entretenir en bon état. Les François ont des missionnaires parmi les Indiens des rivières *Penebscot* & *Kennebeck*, & quoique ces Indiens n'excèdent pas le nombre de 300, ils font de tems en tems beaucoup de mal aux colons établis à l'Orient de cette province.

Cap Cod est ce fameux cap, au S. E. de la Nouvelle Angleterre.

LA NOUVELLE YORK.

Cette province est entre la Nouvelle Angleterre à l'Est, la mer du Nord & la Nouvelle Jersey au Sud, la Pensilvanie & le lac Ontario à l'Ouest, & le même lac

lac & la rivière St. Laurent au Nord ; entre les 40¹ & les 46¹ degrés de latitude septentrionale.

On l'appelloit autrefois *Nouvelle Suède*, parceque les Suédois s'y établirent sous le règne de la Reine Christine : les Hollandois, qui s'en emparèrent ensuite, la nommèrent les *Nouveaux Pays-Bas*. Ils l'avoient achetée de *Hudson*, navigateur Anglois, qui la découvrit, & qui traita avec eux en 1608. Malgré la protestation de Jaques I, Roi d'Angleterre, contre cette vente, ils n'avoient pas laissé de s'établir dans leur acquisition. Ils en jouirent paisiblement jusqu'en 1618, ou 1619, que Sir Samuel Argal, Gouverneur de la Virginie, attaqua leurs plantations & les détruisit. Cependant Jaques I, à qui ils s'adressèrent, leur donna la permission de s'établir sur ces mêmes côtes dont il les avoit chassés. En 1667 ils rendirent cette province aux Anglois par la paix de Bréda. Durant la courte guerre, que l'Angleterre, unie à la France, déclara en 1672 aux États Généraux, ceux-ci recouvrèrent la Nouvelle York, en 1673 ; mais ils la rendirent l'année suivante, en concluant la paix avec la Grande Bretagne.

Elle a 200 milles de long, & une cinquantaine de large. Elle reçut le nom d'*York* du Duc d'York, frère de Charles II, à qui ce Prince la donna l'an 1664. Le Roi y envoie un Gouverneur.

L'air y est sain & tempéré. Le terroir y est fertile en froment. Les forêts y sont pleines de gibier. Le bois y est fort propre pour la construction des vaisseaux. Les nations Indiennes de ce pais se couvrent l'Hiver de peaux de quelques bêtes, & l'Été de quelque peau légère, ou sont presque nues. Ces peuples sont comme ceux de la Nouvelle Angleterre,

fort

YORK.

Nouvelle Angleterre à
elle Jersey au Sud,
Ouest, & le même
lac

fort basané, sauvages, idolâtres, & trafiquent avec les Anglois en peaux d'élans, d'ours, de loutres & de castors. Ils aiment l'eau de vie, & toutes les boissons fortes. Le commerce de la Nouvelle York, étant semblable à celui de la Nouvelle Angleterre, je renvoie le Lecteur à ce que j'ai déjà dit de celui de cette province.

La rivière de *Hudson* est la plus considérable de la Nouvelle York.

L'île *Longue*, au S. E., a près de 150 milles d'Orient en Occident, & est fort fertile en grains & en fruits.

New-York, capitale, est dans une petite île, à l'embouchure de la rivière *Hudson*: autrefois les Hollandois la nommèrent *Nouvelle Amsterdam*. Le Gouverneur de la province y réside. La ville est gouvernée par un Magistrat & autres Officiers, comme le sont les corporations des villes d'Angleterre. Cette ville est la plus agréable de toute l'Amérique Angloise. Les maisons y sont de briques & de pierres, bâties à la Hollandoise.

Albany, autrefois *Fort Orange*, au N., sur la rivière *Hudson*, est l'entrepôt des habitans de cette colonie, pour le commerce des pelleteries. Il y a près de 300 familles, la plupart Hollandoises: c'est le lieu ordinaire des conférences qu'on tient avec les Sachems, ou chefs des Indiens.

Toute cette étendue de país au Nord, entre les lacs *Ontario*, *St. Sacrement* & *Champlain*, & les rivières *Sorel* & *St. Laurent*, est présentement occupée par les François, dont ils se sont mis en possession depuis la paix d'Utrecht. Ils y ont bâti en 1725. une
bonne

bonne forteresse, à la place du Fort *Crown-point*, pris sur les Anglois, qu'on appelle *St. Fridric*. Au Nord du lac *Champlain* ils ont le Fort *Chambli*, & au Nord de ce dernier, celui de *Sorel*, sur le lac de *St. Pierre*.

LA NOUVELLE JERSEY.

Cette province, au S. Ou. de la Nouvelle York, est de moindre étendue. Elle est entre les 39 & 41 degrés & demi de latitude septentrionale. Elle est bornée au Sud par les embouchures de la rivière *Delawar*, de la rivière de *Hudson* & par l'Océan. Elle est de même température & de même rapport que la Nouvelle York.

Elle fut découverte par les Suédois, qui s'y établirent, & qui la nommèrent la *Nouvelle Suède*. Les Hollandois, à qui ce pais convenoit, à cause du voisinage de la Nouvelle Hollande, en délogèrent les Suédois, & le conservèrent jusqu'à ce que les Anglois en achevèrent la conquête. Ces derniers le comprirent dans la Nouvelle York, dont il étoit la partie méridionale. On lui donna le nom de *Nouveau Jersey*, lorsqu'on le détacha de la partie septentrionale. Le Roi en nomma le Gouverneur, &c.

On divise la Nouvelle Jersey en *Orientale* & en *Occidentale*. L'Orientale est la plus peuplée & la mieux cultivée. Les principales villes qu'on y trouve sont *Elisabeth-town* & *Shrewsbury*. L'Occidentale n'est pas si peuplée, mais elle est aussi avantageusement située pour le commerce, que l'Orientale.

Il y a douze ans qu'on y comptoit seize mille habitans, entre lesquels trois mille étoient en état de pro-

dre

dre les armes, pour la défense du païs. Il n'y avoit alors que 200 Indiens, en tout. On y emploie dix fois plus de Nègres qu'on ne faisoit il y a 50 ans. On peut juger de l'accroissement de son commerce, par celui de ses habitans.

LA PENSILVANIE.

La Pensilvanie a la Nouvelle York au Nord-Est, la Nouvelle Jersey à l'Est, le Maryland au Sud, & les cinq nations Indiennes au N. & à l'Ou. ; entre les 38 & 43 degrés de latitude septentrionale. Le climat & le terroir sont à peu près de même que dans la Nouvelle Jersey. Il y fait fort chaud en Été, & souvent fort froid en Hiver. Le païs produit abondance de blé, d'autres grains, de fruits, de légumes, de bétail, de gibier, de poissons, &c. Il a reçu son nom de *Guillaume Pen*, de la secte des Trembleurs, à qui la propriété & le gouvernement en furent donnés par le Roi Charles II. l'an 1681, en considération des services du fameux Chevalier Guillaume Pen, son père. Il s'appelloit *Nouveaux Païs-Bas* lorsque les Hollandois en étoient en possession. Quand Mr. Pen y arriva, il ne se contenta pas de la chartre de concession, que lui en avoit donnée le Roi, il voulut encore l'acheter des Chefs, ou Princes Indiens mêmes; ce qui acheva de lui donner un droit incontestable sur le païs.

La Pensilvanie est aujourd'hui fort peuplée. Il est remarquable que ses habitans n'ont été en guerre avec aucuns de leurs voisins, Chrétiens, ou Indiens, depuis que G. Pen s'y établit. Elle contient plus de 150 mille habitans. Ils y jouissent de grands privilèges.

Le

Le Gouvernement y est fort doux. Les Anglois y sont en plus grand nombre que les autres nations. Il y a des Palatins, des Suédois, des Hollandois, des François & des Nègres.

La religion dominante du pais est la secte des Trembleurs ; cependant tout Chrétien Protestant, de quelque secte qu'il soit, y a la même liberté de conscience, qu'en Angleterre. Les naturels du pais y sont fort traitables. On dit qu'ils croient un Dieu, & l'immortalité de l'ame.

Le commerce de cette province consiste en chevaux, en douves, en bœuf, en poisson, en cochons, en pelleteries, en grains, qu'ils échangent dans les îles Antilles, pour du Rum, du sucre, des molasses, du sel, du vin, de l'argent ; & en Angleterre, pour des meubles & des ustenciles de maison, des hardes, des toiles, des outils, des armes, &c.

On divise la Pensilvanie en six comtés.

Ses principales rivières sont celles de *Delawar* & de *Sasquabanough*. L'*Obis* y a sa source.

* PHILADELPHIE en est la capitale. C'est une ville des mieux situées, & des mieux percées du Monde. Les rues y sont larges & droites. Les maisons y sont propres & bien bâties : on y en compte déjà plus de 2000. Si on continue d'y bâtir, comme on l'a fait, suivant le plan de Mr. Pen, son fondateur, ce sera une des plus belles villes du Monde.

Les *Iroquois*, les plus vaillans des peuples sauvages, habitent le pais, qui est entre la N. York, la Pensilvanie, les lacs d'*Erié* & d'*Ontario*, & la rivière St. Laurent. Il sont belliqueux, mais cruels, jusqu'à sucer le sang de leurs ennemis. Ils sont divisés en cinq nations,

qui sont les *Mshawks*, ou *Agnis*, les *Onidas*, les *Onondagas*, les *Cayugas*, les *Sennecas*, auxquelles les *Tuscaroras* ont été joints, & qui sont la sixième nation. Chacune d'elles fait une république à part, & a son grand village, ou cabane, à la distance de 20 à 30 lieues. Celles qu'ils ont conquises leur paient un tribut, que deux de leurs anciens vont recevoir tous les ans. Le nombre de ces Indiens peut monter à seize mille, mais en déduisant les vieillards, les femmes & les enfans, il n'en reste pas plus de 1500 en état de se battre. Leur langage est à peu près le même. Leur gouvernement ressemble à celui des Suisses. Ils ont en horreur le despotisme. Ils sont sujets & alliés des Anglois depuis le Traité d'Albany en 1664, par lequel ils reconnurent qu'eux & leurs terres étoient soumis au Roi de la Grande Bretagne. Ce Traité fut confirmé par deux autres en 1684, & 1687; & enfin par un troisième, en 1701, où ils firent à Sa Majesté, la vente de tous leurs pais tant héréditaires, que conquis: ce dernier fut renouvelé en 1726, & confirmé à Lancaster, dans la Pensilvanie, en 1744. Ces Traités excluent les François de toute prétention sur les pais environnés des cinq grands lacs, sur celui qu'arrose la rivière Ohio, & sur d'autres d'une grande étendue, dont je ferai mention dans la suite.

Par le commerce des pelleteries que les Iroquois, ou 5 nations ont avec les Anglois, ils ont des armes, des munitions & tout ce qui leur est nécessaire à meilleur marché qu'ils ne l'auroient des François: ils ne considèrent ces deux nations que par rapport au besoin qu'ils ont de leurs marchandises, quoiqu'elles leur coûtent bon; car ils les payent quatre fois plus qu'elles ne valent. Les François en ont gagné une grande partie, & ne cessent pour

pour gagner les autres, de leur représenter les Anglois comme les ennemis du genre humain. Les sauvages étoient extrêmement sobres avant qu'ils connussent les Chrétiens. Depuis qu'on leur a fourni de l'eau-de-vie qu'ils avalent avec délice, ils commettent les plus grands désordres, & sont pires que les brutes quand ils en ont bû. Ils sont fort ignorans sur la religion. Ils ne savent ce qu'ils croient. Ils invoquent quelquefois deux sortes de divinités. Ils croient l'ame immortelle. Quelques uns d'entre eux, moins stupides que les autres, leur servent de prêtres & de médecins. Ils ont étendu leurs territoires jusqu'à la rivière des Illinois, depuis l'an 1672, qu'ils subjuguèrent les anciens *Chasuanans*; les propriétaires naturels du pais & de la rivière Ohio, & avec lesquels ils ont été incorporés. Ils prétendent qu'il leur appartient par droit de conquête, aussi bien qu'une grande partie du Mississippi. *Nous l'avons payé de notre sang, disent-ils, & il est juste que nous le possédions.*

Entre les lacs Erié & Ontario est la rivière de St. Laurent, au milieu de laquelle on voit la fameuse cascade, ou saut de *Niagara*; c'est le grand passage du Mississippi au Canada, & celui des nations qui habitent les environs des lacs, pour aller aux colonies Angloises.

LE MARYLAND.

Cette province a la Pensilvanie au Nord & à l'Est, & la Virginie au Sud, &c.; entre les 37 & 40 degrés de latitude septentrionale. Elle est bornée par la rivière *Patowmack* à l'Ouest, &c. Elle reçut son nom de *Maria*, épouse de Charles I, Roi

d'Angleterre. Ce Prince détacha le Maryland de la Virginie, pour le donner à *Cecil Calvert*, Lord de *Baltimore*, l'an 1632. C'est un des beaux fiefs de la Couronne, & le propriétaire y a une autorité fort étendue.

L'air & le terroir du Maryland ont les mêmes qualités que ceux de la Virginie, dont cette province faisoit ci-devant partie. Sa principale richesse est le trafic du tabac. On y trouve en abondance tout ce qui est nécessaire à la vie. La boisson ordinaire des habitans est le cidre, qui y est fort bon.

On y jouit de grands privilèges. Le Gouvernement y fut établi sur le modèle de celui d'Angleterre. Le propriétaire en peut proroger, ou dissoudre l'Assemblée quand il lui plaît, & nul acte n'a de force, que lorsque le propriétaire, ou son député l'a ratifié.

Il y a 40 ans qu'on comptoit 16 mille habitans Anglois dans le Maryland. On y en compte à cette heure plus de 40 mille. Le commerce y a si fort augmenté, à proportion de ses habitans, que le Lord *Baltimore* en tire un revenu très considérable.

Les Indiens de cette province demeurent sur la côte orientale, où ils ont deux, ou trois villages. Leur nombre est fort petit. Il n'est pas tant diminué par les guerres, qu'ils ont eues avec les Anglois, que par celles qu'ils ont perpétuellement entre eux. Ils sont trompeurs, & extrêmement fainéans. Ils sont partagés en tribus, qui ont chacune un roi particulier. La rivière *Ohio* a sa source dans ce pais, & coulant au S. Ou., va se perdre dans le *Mississipi*.

On divise la province en onze comtés; six sont à l'Ou., & cinq à l'E. de la baie de *Chesapeake*, où

il y a plusieurs villes: les principales sont *St. Marie* au S., & *Annapolis* au N., autrefois *Arundelton*, sur la baie.

LA VIRGINIE.

La Virginie a le Maryland au Nord-Est, dont elle est séparée par la rivière *Patowmack*; la mer du Nord à l'Est, la Caroline au Sud, & à l'Ouest ces vastes pays, qui s'étendent jusqu'à la mer du Sud, comme le montre la ligne de ma Carte, suivant la chartre de Jacques I. Elle est située entre les 36 & 40 degrés de latitude septentrionale.

Les Hivers y sont quelquefois assez rudes; quoique d'ordinaire le froid n'y dure pas long-tems. L'Eté on y éprouve à peu près les mêmes chaleurs que dans les parties méridionales de l'Espagne.

La terre est fort fertile en maïs, en toute sorte de fruits, & en quelques racines, dont les Américains font du pain. On y trouve des vignes sauvages, qui portent de bons raisins. Il y croit beaucoup de tabac, qui est très estimé: c'est principalement à la culture de cette plante, que les habitans s'appliquent. Il y a une infinité de loutres & d'autres animaux, dont les peaux sont fort estimées; des lions, des ours, des cerfs, des lapins, grand nombre de coqs d'Inde, de perdrix, & d'autres oiseaux.

Le pays fut, dit-on, découvert par Sébastien Cabot, en 1497, sous le règne de Henri VII, Roi d'Angleterre. Le Chevalier *Walter Raleigh* a eu pour certain l'honneur de découvrir cette province l'an 1584, & d'y former le premier établissement. Il lui donna le

nom de *Virginie*, en l'honneur de la Reine Elizabeth, qui ne se maria point. La Virginie s'étendoit autrefois depuis la Floride, jusqu'à la Nouvelle Ecosse, & comprenoit la Nouvelle Angleterre, la Nouvelle York, la Nouvelle Jersey, la Pensilvanie, le Maryland, & la Caroline. Les guerres, & les massacres attribués au mauvais gouvernement des propriétaires, ont extrêmement retardé les progrès de la colonie: mais depuis 1679 elle s'est fortifiée de plus en plus.

Les originaires du pais sont en petit nombre: leur paresse en est la cause. Ils négligent une terre qui leur produiroit abondamment toutes choses, s'ils vouloient la cultiver. Ils s'habillent de peaux de bêtes sauvages. Ils se peignent le corps pour paroître plus beaux. L'Été ils vont nus, & ne couvrent que les parties, que la pudeur ne permet pas de nommer. L'infidélité dans le mariage, est parmi eux un crime impardonnable: & quoique le divorce leur soit permis, ils en viennent rarement à cette séparation. Les hommes se s'occupent qu'à la chasse, à la pêche, à la guerre & autres exercices semblables, pendant que les femmes font le ménage des champs & de la maison. Leur plus grand trafic est des peaux des bêtes qu'ils ont tuées. Leurs armes sont l'arc, la flèche & la massue. Leur religion est d'adorer tout ce qu'ils craignent, comme le feu, l'eau, le tonnerre, les canons, les chevaux, & principalement le Diable. Ils en ont dans leurs temples des images effroyables, & lui offrent du sang & de la graisse des bêtes sauvages. Le Soleil, la Lune & les étoiles passent chez eux pour des demi-dieux. Ils ont quelque légère connoissance d'un Dieu souverain, qui a créé le Monde & les autres dieux; & croient l'immortalité de l'ame.

La principale richesse du païs est le tabac, dont la colonie envoie tous les ans en Angleterre, près de cent mille grosses barriques. Ce seul article emploie entre trois à quatre cens vaisseaux, & plus de quatre mille matelots. Plus de 60 mille barriques sont exportées chez l'étranger, lesquelles à £. 5. la barrique, produisent £. 300000 sterl., sans compter les droits & le fret que ce commerce procure. On estime qu'il n'y a pas moins de 500 mille habitans dans la Virginie, en comptant les Nègres qu'on y emploie. L'Angleterre y envoie la plupart des choses nécessaires à la vie; comme des toiles, des soies, des marchandises des Indes, du vin, des étoffes de toutes les sortes, des chapeaux, des souliers, des bas, des flanelles, des cloux, des haches, des couteaux; en un mot, l'Angleterre lui fournit une infinité de choses de son propre cru, & de ses propres fabriques, montant à près d'un million de livres sterling. Il n'y a personne qui ne conçoive que les colonies Angloises occasionnent un grand commerce, & qu'elles procurent un grand avantage à l'Angleterre. Il est de l'intérêt de cette nation d'en encourager l'accroissement, surtout en colons étrangers, tirés des païs Protestans; étant visible, que le besoin des denrées augmente, à mesure que le peuple multiplie.

On divise la Virginie en 25 comtés.

La baie de *Chesapeake* en baigne le S. E.

Les principales rivières sont celles de *Potomack* au N., de *Jamus* au S., & du *Bois* à l'Ou.

* JAMES-TOWN, au S., sur la rivière James, capitale de la Virginie, & Williamsbourg, à quelques milles de James-town, en sont les lieux les plus remarquables. Les villes de cette province sont peu peuplées, parce que les principaux du païs se tiennent à leurs plantations.

LA CAROLINE.

La Caroline est entre la Virginie au Nord, & la Georgie au Sud, dont elle est séparée par la rivière Savannah; & entre la mer du Nord à l'Est, & la rivière Mississippi à l'Ouest. La chartre de Charles II. en fait étendre les bornes jusqu'à la mer du Sud. Elle est, suivant la chartre, entre les 29 & 36 1/2 degrés de latitude septentrionale. On la divise en *Caroline septentrionale* & en *Caroline méridionale*.

L'air y est pur & sain, mais plus chaud qu'en la Virginie. Le terroir y est fertile en fruits, en grains, en légumes, en bois, & en ris. On en tire presque toute sorte de provisions, dont on fournit les Antilles Angloises. Les vignes y réussissent fort bien. Les mûriers y abondent, qui nourrissent des vers à soie. Les mirtes à chandelle, ou arbres ciriers, sont en plus grand nombre & viennent mieux dans cette province que dans les autres possessions Angloises. Ils croissent dans les îles, ou sur quelque banc proche de la mer, & produisent des baies qu'on trouve en grappes comme des raisins: les habitans les bouillent, & en tirent une huile qui durcit en se refroidissant, & dont ils font des chandelles. Voyez l'*histoire naturelle de la Caroline*, en

2 vol. fol. par *Catusby*. Il y a quantité de bêtes sauvages & de gibier. Il y a peu de pais aussi commode que celui-ci pour le commerce & la navigation, à cause du grand nombre de rivières navigables qui l'arrosent. Les insectes y sont fort incommodés. Les bois sont remplis de serpens; toutefois ils n'ont pas de venin: il n'y a de venimeux, que les serpens à grelots. Les rivières du Sud sont fort poissonneuses, mais elles ont des goulus de mer, & d'autres gros poissons, comme des crocodiles, qui sont fort dangereux.

Cette province faisoit autrefois partie de la Floride; ce qui la fait appeler par quelques Géographes la *Floride Angloise*. Les Espagnols s'y établirent les premiers. Les François croyant cette terre abandonnée, s'y établirent sous Charles IX, Roi de France, du nom duquel elle a porté depuis le nom de *Caroline*. Les Espagnols en chassèrent les François: qu'ils traitèrent cruellement. Ces derniers en chassèrent à leur tour les Espagnols, qu'ils traitèrent de la même manière qu'ils en avoient été traités. L'an 1622, des Anglois fugitifs de la Virginie & de la Nouvelle Angleterre, pour se garantir des massacres des Indiens, s'établirent sur cette côte. Leur nombre s'y accrut & ce peuple y prospéra. Près de cent ans se passèrent sans que les François, ni les Espagnols y revinssent. Tel étoit l'état des choses, lorsque Charles II, Roi d'Angleterre, donna cette terre, en 1663, en propriété, à *Eduard, Comte de Clarendon*, à *George, Duc d'Albmarle*, au *Lord Craven*, au *Lord Jean Berkley*, au *Lord Antoine Ashley*, au *Chevalier George Carteret*, au *Chevalier Guillaume Berkley*, & au *Chevalier Jean Colliton*, à condition qu'elle releveroit de la Couronne d'Angleterre. Ces derniers propriétaires donnèrent leurs noms à diverses contrées &

& rivières du pais. En 1728, sept des propriétaires, las des difficultés & des troubles qui y subsistoient, remirent les 1^{ers} de leur propriété à la Couronne, pour la somme de £. 17500 sterl. ; mais Milord Carteret, présentement Comte de Granville, s'est réservé la propriété de l'autre 1^{er}. Depuis la démission, dont je viens de parler, le Roi envoie tels Gouverneurs qu'il lui plaît à la Caroline ; & le commerce des habitans y est devenu si considérable, qu'il part tous les ans de *Charles-town* plus de deux cens vaisseaux chargés de ris, de goudron, de peaux, de bois, & d'autres denrées du produit du pais, presque tous pour l'Angleterre. Ils font un commerce très profitable avec les Indiens, auxquels, en échange de leurs pelletteries, ils donnent de la poudre, du plomb, des ouvrages de fer, des liqueurs, &c. On ne compte pas moins de 50 mille Nègres dans la Caroline. Il est dommage que les ouvriers y soient si rares. On est obligé de payer à un prix exorbitant des marchandises d'Europe, qu'on auroit à grand marché dans le pais, s'il y avoit assez d'artisans.

Les deux principaux peuples Indiens, leurs voisins, sont les *Creeks* & les *Cherokes*, avec lesquels les Anglois ont été long-tems en guerre. Ces peuples leur sont à présent soumis, & leur servent de puissante barrière contre les François & les Espagnols.

Les naturels du pais ne sont point si sauvages, que ceux de quelques autres pais de l'Amérique. Ils sont naturellement blancs, mais ils se peignent la peau, ce qui la rend jaune & olivâtre. Ils sont ordinairement nus, & ne se couvrent que le milieu du corps. Ils sont fort vicieux, fourbes, hardis, trompeurs. Ils sont si jaloux

jaloux de leur chévelure, que pour rien au monde ils ne voudroient la perdre. De là vient, sans doute, que lorsqu'ils combattent leurs ennemis, ils leur arrachent la peau de la tête avec la chévelure, & la montrent, comme la plus grande marque de leur bravoure & de leur victoire. La chasse & la pêche sont leur occupation favorite. Ils cultivent pourtant les terres, mais ils n'en sèment que pour leur provision de quatre ou cinq mois, sans songer plus loin; & ils se moquent des Anglois, de ce qu'ils prennent tant de soin de l'avenir. Ils n'entreprennent rien sans un Conseil général, composé des Chefs & des Conseillers, ou Anciens des Cantons, qui s'assemblent tous les matins. Ils adorent le Soleil & la Lune, & respectent beaucoup leurs prêtres.

On divise ce pais en *Caroline septentrionale* & en *Caroline méridionale*: chacune a son Gouverneur, & est subdivisée en comtés, & en un certain nombre de paroisses.

Les principales rivières qui l'arrosent, sont, du Sud au Nord, la *Savannab*, la *Santo*, & la *Clarendon*.

Le *Cap Fear*, au milieu de la province, est l'endroit, qui en fait le partage, en Nord & en Sud.

• **CHARLES-TOWN**, à 33 degrés de latit. septentr., capitale de la province, est bâtie à 6 milles de la mer, à l'embouchure de la rivière Cooper. C'est le seul port libre qu'il y ait: on y porte tout le produit de la province. Il s'y fait un commerce très considérable. La ville n'a pas plus de 600 à 700 maisons. On y voit plusieurs édifices publics, très bien bâtis. Le Gouverneur y réside, l'Assemblée & les Cours de Justice s'y tiennent: toutes les affaires de la province s'y font. La barre qu'il y a devant Charles-town,

town, empêche les vaisseaux, au dessus de 200 tonneaux, d'y entrer. Cette ville a beaucoup souffert de l'ouragan, & de l'inondation qu'il y eut en 1752.

LA GEORGIE.

La Georgie, enclavée dans la Caroline méridionale, est entre la rivière Savannah au Nord, la rivière Alatomaha au Sud, la mer du Nord à l'Est, & le Mississipi à l'Ouest : suivant la chartre elle s'étend, comme la Caroline & la Virginie, jusqu'à la mer du Sud.

Elle est située entre les 31 & les 34 degrés de latit. septentr., & a du Sud-Est au Nord-Ouest 300 milles de long. Les Espagnols la reclament comme faisant partie de la Floride Espagnole. En 1732. elle fut séparée de la Caroline méridionale, & l'on entreprit d'y établir une colonie à laquelle on a donné le nom de *Georgie*, en l'honneur du Roi George II. Mr. le Général Oglethorpe, homme actif, & très zélé pour le bien de sa patrie, y accompagna les premiers colons. On publia en même tems une belle description du pais : le Parlement accorda des sommes considérables, qui jointes aux dons de plusieurs particuliers, sembloient devoir affermir cet établissement ; mais malgré les éloges qu'on en a faits, & la générosité dont on a usé envers les colons, la désertion a été grande ; elle continue, & il est à craindre, qu'à moins que le Gouvernement d'Angleterre n'y remédie bien-tôt, la Georgie ne soit entièrement abandonnée. Elle est aussi importante au Sud que la Nouvelle Ecosse l'est au Nord, pour la sûreté des colonies qui sont entre deux. Voyez *British Empire in America*, tome I., & *Histoire du commerce & des Colonies Angloises.*

L A
F L O R I D E.

Les Géographes varient fort sur les bornes de cette région. Les uns l'ont comprise entre le Nouveau Mexique, la Caroline, la mer du Nord, & le golfe du Mexique; d'autres l'ont bornée à l'Ouest par la rivière Mississippi, & d'autres enfin, par la baie de *Pensacola*: mais depuis que les Anglois ont fait la conquête du pays des Apalaches en 1702 & 1703, on n'appelle proprement *Floride* que la presqu'île de *Togeste*. Voyez la Carte de l'*Amerique Septentrionale* de mon Atlas. Tout le pays qui est entre cette presqu'île & la Georgie, dépend de la Caroline méridionale.

L'air y est pur & sain. Les chaleurs y sont fort grandes: mais elles sont tempérées par les vents de la mer. Le pays produit du maïs, des fruits, du gibier, du sassafras, du bois de teinture, &c. Il est peu fertile le long des côtes, mais il l'est beaucoup dans les terres, où l'on fait deux récoltes de maïs par an. En certains tems de l'année il y paroît une quantité prodigieuse de pigeons. On y trouve de la cochenille, du salpêtre, des perles en abondance, de l'ambre gris qui vaut son poids d'or, & des mines de cuivre & de fer. Les rivières nourrissent beaucoup de crocodiles, que les habitans mangent comme une viande délicate. Ils vont presque nus: ils se frottent le corps de quelques huiles, comme font ceux de la Caroline leurs voisins. Chaque village y est une espèce de souveraineté & de famille tout ensemble; car chacun a son capitaine, ou chef, indépendant de tout autre; & tout le maïs qui se recueille, se met en un lieu public, & est distribué aux familles particulières, selon le nombre des personnes.

sonnes. Outre la culture des terres, les Floridiens s'occupent à la chasse, à la pêche & à la guerre. Ils n'ont point d'exercice extérieur de religion : ils ont quelque vénération pour le Soleil & pour la Lune. Leurs prêtres leur servent de médecins. Ils sont paresseux, fourbes, dissimulés, cruels. Ils haïssent mortellement les Chrétiens. Les femmes sont bien faites & robustes. Elles accompagnent leurs maris à la chasse & à la guerre. Elles traversent les rivières à la nage avec leurs enfans sur le dos.

Sibastien Cabot, qui par ordre de Henri VII, Roi d'Angleterre, étoit allé chercher du côté de l'Ouest, un passage dans la mer du Sud, fit la découverte de ce pays, & y aborda en 1497. Les Espagnols y font souvent entrés, & toutes les fois ils en ont été chassés à coups de flèches, ou de massues. *Ferdinand Soto*, qui avoit conquis le Pérou, y entra l'an 1534, & y mourut de chagrin, parcequ'il n'y trouva pas des trésors d'or & d'argent, comme il l'avoit espéré. Ses gens enterrèrent son corps dans une rivière, de crainte qu'il ne fut trouvé, & traité avec ignominie par les sauvages, contre lesquels il avoit exercé de grandes cruautés. L'an 1549. Charles V. y envoya des Religieux pour adoucir l'humeur farouche des habitans; mais ces sauvages les écorchèrent vifs, & pendirent leurs peaux à la porte de leurs cabanes. La poligamie est parmi eux, mais ils punissent sévèrement les adultères. Le châtimement ordinaire qu'on leur inflige, est de leur couper les oreilles, ou de leur laisser quelque autre marque d'infamie.

La Floride a reçu ce nom du même *Soto*, ou parcequ'il y arriva le jour de Pâques fleuries, ou parcequ'il y trouva les campagnes couvertes de fleurs. Voyez les *Voyages de Corrial*.

L'endroit

L'endroit le plus remarquable de la Floride Espagnole est *St. Augustin*, sur la mer du Nord.

* *St. Augustin* est une assez bonne ville, avec un très bon port. Elle a quatre grandes rues, & est munie d'assez bonnes fortifications, quoiqu'elles ne soient pas dans le goût moderne. Elle est aussi défendue par une petite citadelle, qui sert à tenir les habitans en respect. Les Anglois l'ont assiégée, prise & pillée deux fois, & deux fois ils l'ont assiégée en vain. Elle le fut en 1740. par le Général Oglethorpe: il n'échoua dans son entreprise, que pour n'avoir pas eu assez de monde. La possession de cette place eut été de la dernière importance aux Anglois, en tems de guerre, sans compter, que leurs établissemens du Sud, auroient été à couvert de toute attaque de la part des Espagnols.

Cap Floride est la pointe de terre la plus méridionale.

Pensacola, sur la baie du même nom, dans le golfe du Mexique, dont les François ont souvent disputé la possession, appartient aujourd'hui aux Espagnols. *St. Mark*, sur la baie des Apalaches, & *St. Matthieu* à l'E., ont été démolis par le Général Oglethorpe: mais depuis le Traité d'Aix-la-Chapelle les Espagnols ont bâti plusieurs Forts, au Nord de la rivière *St. Juan*, & l'Eté dernier il y arriva de la Havane un nombre considérable de familles, qui se sont établies dans le pais des Apalaches.

Le golfe de Floride, ou le canal de Bahama, est cette mer qui est entre les îles de Bahama, & la côte de la presqu'île de Tégeste. Il y a un courant extrêmement fort, qui porte les vaisseaux du golfe de Mexique, dans la mer du Nord, lorsqu'ils reviennent en Europe.

L A
NOUVELLE FRANCE.

LA Nouvelle France est ce grand país, entre les Terres inconnues & la Nouvelle Bretagne au Nord, les Possessions Angloises à l'Est, le golfe du Mexique au Sud, le Nouveau Mexique & les Terres inconnues à l'Ouest.

Sa division est en partie septentrionale, appelée le *Canada*, & en partie méridionale, appelée la *Louisiane*.

L E C A N A D A.

Le Canada est à l'Ouest de la Nouvelle Ecoffe, & au Nord de la Nouvelle Angleterre, de la Nouvelle York, & des cinq grands lacs. Ce país fut découvert, en 1504, par des Bretons & des Normans. Vingt ans après, François I. envoya *Jean Verrazan*, Florentin, qui en prit possession au nom de ce Prince, & lui donna le nom de *Nouvelle France*. Verrazan y fut pris & mangé par les sauvages. Quoique cette contrée soit située au milieu de la zone tempérée, l'air en est fort froid: les forêts & le grand nombre de lacs en font la cause, aussi bien que les brouillards & les neiges, qui y durent depuis Novembre, jusqu'en Avril. On y trouve quelques mines de fer & de cuivre, & diverses espèces d'animaux; comme des ours, des élans, des cerfs, des loutres, des martres, & des castors, qui, avec le bois & la pêche, font la plus grande richesse du país. Pour aller au Canada, & pour en sortir,

tir, les vaisseaux passent entre l'île de Terre-neuve & celle du Cap-Breton: Cette dernière est si importante aux François, que de sa conservation dépend celle du Canada & du commerce qu'ils font dans ces deux endroits.

Le Canada & les environs sont habités par un grand nombre de nations, qui ont chacune leur langue. Ils sont en général droits, bien faits, vigoureux, de couleur olivâtre. A la réserve des cheveux, que tous ont fort noirs, des cils & des sourcils, que quelques uns même s'arrachent, ils n'ont pas un poil sur tout le corps, & presque tous les Américains sont dans le même cas. Il est rare de voir parmi eux des boiteux, des borgnes, des bossus, des aveugles, des muets, &c. Les vieillards & les hommes mariés se couvrent le milieu du corps, au lieu que les jeunes gens sont nus comme la main, pendant l'Été. Le pais n'est pas si peuplé qu'il étoit autrefois: les guerres en sont en partie cause, & il est aussi très probable qu'il s'en est retiré un grand nombre dans les pais inconnus. Ces sauvages ne connoissent point la propriété personnelle, qui occasionne tant de différens parmi les autres hommes, & ce qui est à l'un, appartient également à l'autre. Lorsqu'un Indien n'a pas réussi à la chasse, ses confrères le secourent sans en être priés. Si son fusil se creve, ou se casse, chacun s'empresse à lui en offrir un autre, &c. La plupart ne connoissent point l'argent: il n'y a que ceux qui demeurent aux portes des villes, qui en fassent usage; les autres ne veulent ni le manier, ni le voir. Ils l'appellent le *serpent des François*: Ils disent qu'on se tue, qu'on se pille, qu'on se diffame, qu'on se vend & qu'on se trahit parmi les Chrétiens, pour de l'argent. Ils trouvent étrange que

FRANCE.

and pais, entre les
ouvelle Bretagne au
l'Est, le golfe du
ixique & les Terres

ionale, appelée le
appelée la *Louisiane*.

A D A.

Nouvelle Ecosse, &
erre, de la Nouvelle
e pais fut découvert,
es Normans. Vingt
Jean Verrazan, Flo-
rom de ce Prince, &
nce. Verrazan y fut

Quoique cette con-
ne tempérée, l'air en
rand nombre de lacs
les brouillards & les
mbre, jusqu'en Avril.
fer & de cuivre, &
omme des ours, des
artres, & des castors,
nt la plus grande ri-
nada, & pour en for-
tir,

les uns aient plus de bien que les autres, & que ceux qui en ont plus, soient estimés davantage que ceux qui en ont moins. Les guerriers n'entreprennent jamais rien sans délibération du Conseil, qui est composé de tous les anciens de la nation. La vieillesse est fort honorée parmi eux.

Ces peuples sont féroces, quoique dans le fonds leur humeur soit assez traitable. Quand on découvre le Canada, ils étoient tous anthropophages, si on peut s'en raporter à ce que racontent les premiers voyageurs. Aujourd'hui on ne voit point d'exemple de cette barbarie : mais ils traitent encore d'une manière cruelle les prisonniers qu'ils font en guerre. Les causes de leurs guerres ne sont souvent que caprice. Un rêve, la mort quoique naturelle, d'un enfant chéri, suffisent pour attaquer une nation, qui ne songe à rien, & une guerre, une fois commencée, ne finit point. Ils sont extrêmement portés à la vengeance. Ils ont beaucoup de perfidie, & on ne sauroit se fier à leurs promesses. Ils vivent, pour la plupart, sans religion & sans loix. Les Missionnaires François en ont converti quelques uns.

La rivière *St. Laurent*, ou *Canada*, est la principale de toutes. Elle sort du lac des Hurons, traverse ceux d'*Erié* & d'*Ontario*, & va se décharger dans le golfe de *St. Laurent*. On lui donne 800 lieues de long. On y trouve plusieurs sauts, ou cataractes, qui en rendent la navigation impossible jusqu'à *Québec*. La plus grande des cataractes est celle de *Niagara*, entre les lacs d'*Erié* & de *Frontenac*, ou d'*Ontario*. On entend le bruit à plus de dix lieues de distance.

Les principaux lacs, entre le *Canada* & la *Louifiane*, sont ceux de *Traci*, ou lac *Supérieur*; des *Illinois*, des *Hurons*, d'*Erié*, & d'*Ontario*, ou de *Frontenac*. Le lac

lac Supérieur est peu navigable, à cause des écueils qu'il y a, & de la rapidité de ses eaux. Ce lac & celui des Illinois se déchargent dans celui des Hurons; celui des Hurons tombe dans celui d'Erié, & ce dernier se perd dans celui d'Ontario.

Les endroits les plus remarquables du Canada sont, dans le Saguenay, *Montreal* au S., les *Trois-rivières* au N., *Québec* au N. E., *Tadoussac* au N., sur la rivière St. Laurent.

Montreal, ou *Ville-Marie*, est une ville dans l'île de même nom, sur la rivière St. Laurent. Elle est fortifiée & très commerçante, surtout en peaux de castors & d'ours.

Les *Trois-rivières*, au N., sur la rivière St. Laurent, est une autre petite ville.

* *Québec*, au N. E., à 47 degr. & 1 de latitude septentrionale, sur la même rivière, est la capitale de tout le Canada, & en particulier du *Saguenay*. La ville est médiocrement grande, & est divisée en haute & en basse. La haute est sur un rocher, & la basse sur la rivière, qui y forme un port vaste & profond. Elle est fort peuplée, bien bâtie, & défendue par une citadelle, où le Gouverneur du Canada réside. Il y a un Conseil souverain, plusieurs maisons religieuses, & un assez beau collège de Jésuites.

Tadoussac, au N., à l'embouchure du Saguenay & de la R. St. Laurent, est la seconde ville du Canada. Son port est bon. Voyez les *Voyages* du Baron de Lahontan, de Du Mont, de Charlevoix, &c.

On trouve dans une nouvelle Carte, dressée par Mr. Buache, sur les Mémoires de Mr. Delisle, Professeur Royal & de l'Académie des Sciences, publiée en 1750,

on y trouve, dis-je, une fort grande mer au Nord-Ouest du Canada, appelée la mer, ou baie de l'Ouest. On trouve de plus au Septentrion de cette baie, des mers, des rivières & des lacs, qui n'ont paru dans aucune de celles qu'on a publiées ci-devant; & qui se trouvent séparés de la baie de Hudson par des terres & des montagnes d'une hauteur prodigieuse. Si la Carte est fidelle, en vain les Anglois chercheront un passage aux Indes Orientales, par le Nord-Ouest de cette baie.

LA LOUISIANE.

La Louisiane est la partie méridionale de la Nouvelle France. Elle est bornée au Nord par des pays habités par les Illinois, & par quantité de nations sauvages; à l'Est par le Mississipi, au Sud par le golfe du Mexique, & à l'Ouest par le Nouveau Mexique & de vastes pays inconnus.

Le climat y est à peu près le même que celui de la Caroline. Les forêts couvrent presque tout ce grand pays. Il est arrosé d'un grand nombre de rivières: il y en a qui se débordent en certaines saisons, & qui le rendent fort fertile. Il y a des endroits où l'on fait trois récoltes. On y trouve du coton, une gomme d'un parfum exquis, quantité de bétail & de gibier, & généralement tout ce qui est nécessaire à la vie. Nonobstant toutes ces bonnes choses, la Louisiane est mal habitée, & on ne s'empresse guère à s'y aller établir. La plupart de ceux qui l'habitent sont fort pauvres. Les François y envoient leurs vagabonds & nombre de criminels, comme

comme les Anglois envoient les leurs dans les colonies de la Caroline & de la Virginie.

On a donné le nom de *Louisiane* à ce pays en l'honneur de Louis XIV, sous le règne duquel il a été découvert par Mr. de la Salle, & celui de *Mississipi*, de la rivière de ce nom. La Compagnie des Indes en a été en possession; mais en 1730. elle le remit au Roi. Plusieurs fois les Protestans de France ont demandé la permission de s'y aller établir, & toutes les fois on la leur a refusée. L'Amiral de Coligni avoit une fois projeté de s'y retirer.

A l'Ouest des Chicasaws est le pays des *Alkanas*, le plus propre de toute la Louisiane, après celui des Illinois, à produire toute sorte de grains & à nourrir des bestiaux: c'étoit là où étoit la concession du fameux Mr. Law. Les Alkanas passent pour être les plus grands & les mieux faits de tous les sauvages, & on les appelle par distinction les *beaux hommes*. Les François y ont deux Forts sur la rivière Mississipi, à 25 lieues l'un de l'autre.

La rivière *Mississipi* est la plus grande de toutes celles de la Louisiane: elle a son cours du Nord au Sud: sa source est inconnue.

Les principaux endroits de la Louisiane sont le *Fort-Cendé*, ou *Mobile*, à l'E., sur la baie de Mobile; la *Nouvelle Orleans* au S. Ou., qui en est la ville capitale, bâtie en 1717, & *St. Louis*, ou *St. Bernard*, à l'Ou., sur le golfe de Mexique. Voyez *Charlevoix, Histoire de la Nouvelle France.*

*Pâis que les Anglois reclament, & qui
leur sont disputés par les François, &c.*

Ces pâis sont d'une vaste étendue : ils sont compris entre le Canada au Nord, le lac Michigan, ou des Illinois, la rivière des Illinois, la rivière Mississipi à l'Ouest ; la baie du Mexique au Sud, & les colonies Angloises à l'Est : on les découvre d'un coup d'œil dans ma Carte des Possessions Angloises & Françoises de l'Amérique Septentrionale.

Les Anglois fondent leurs droits sur ces pâis, en vertu des Traités & des contrats, faits avec les principaux peuples qui les habitent, par lesquels ils en ont acquis la propriété & la souveraineté. Voyez *British Empire in America*, *Douglais's British Settlements in North-America*, *Colden's History of the Five Indian Nations*, le *Present State of North-America*, la belle Carte des *English & French Dominions in North-America*, par le Dr. *Mitchell*, & ce que j'ai dit à page 1104. de ma Géographie.

Les *Iroquois* sont les plus belliqueux & les plus redoutables des nations de l'Amérique : j'en ai parlé à la description de la Pensilvanie, à laquelle je renvoie le Lecteur. Ceux qui sont au de-là du lac Ontario & de la rivière St. Laurent, je les appelle *Iroquois du Nord*, parcequ'ils habitent au Nord des autres, & qu'ils sont du parti des François. Les cinq nations les regardent comme des déferteurs & des renégats. Autour du lac Ontario sont quatre Forts ; ceux de *Frontenac*, de *Toronto*,

ment, & qui

ment, & qui
Français, &c.

ue : ils sont compris
e lac Michigan, ou
la rivière Mississipi
Sud, & les colonies
vre d'un coup d'œil
oises & Françaises de

its sur ces pais, en
, faits avec les prin-
par lesquels ils en
ainetés. Voyez *Brit-
ish Settlements in
y of the Five Indian
th-America*, la belle
ons in *North-America*,
i dit à page 1104. de

queux & les plus re-
ique : j'en ai parlé à
laquelle je renvoie le
du lac Ontario & de
lle Iroquois du Nord,
autres, & qu'ils sont
nations les regardent
gats. Autour du lac
de *Frontenac*, de *To-
ronto*,

leur sont disputés par les Français, &c. 55
ronto, & de *Niagara* aux Français ; & celui d'*Oswigo*
aux Anglois.

Les anciens *Hurons* habitoient le pais, ou la pres-
qu'île que forment les lacs *Huron*, *Erié* & *Ontario*.
Ils étoient fort puissans. Les *Iroquois*, ou six nations
Iroquoises dans le parti des Anglois, les ont presque
tous détruits dans les guerres qu'ils ont eues avec eux :
il n'en reste que peu aujourd'hui. Les *Hurons* passent
pour les plus spirituels des sauvages. Leur pais est
une autre conquête des *Iroquois*, dont ils sont en pos-
session depuis l'an 1650.

Les *Algonquins* sont les restes d'un peuple distingué,
qui habitoit autrefois à cent lieues au dessus des *Trois-
rivières*. Ils se sont réfugiés entre le lac *Ontario* &
celui des *Hurons*, depuis que les *Iroquois* les battirent
& en détruisirent les trois quarts. La langue des *Al-
gonquins* est fort estimée dans le *Canada*, parceque
toutes les nations qui habitent à mille lieues à la ronde,
à la réserve des *Iroquois* & des *Hurons*, l'entendent
parfaitement.

Les *Messisagues*, au N. E. du lac des *Hurons*, ont
été conquis par les *Iroquois*, auxquels ils sont pré-
sentement unis, & sont la huitième nation de cette
ligue.

Les *Riags*, ou *Nicariags*, entre les lacs *Hurons* &
Michigan, sont des peuples conquis par les mêmes
Iroquois. Ils sont unis aux six nations, & sont la
septième de la ligue. Au Nord de leur pais les *Fran-
çois* ont le Fort de *St. Ignace*, & au Sud le Fort de *St.
Joseph* sur la rivière *St. Joseph*, & celui de *Pontchar-
train* sur le *Détroit*.

Les *Quadoghs*, au Sud du lac *Michigan*, ainsi ap-
pellés par les six nations, sont des peuples dont les

56 *Pais que les Anglois reclament, & qui*

terres ont été vendues au Roi d'Angleterre, en 1701, & dont la vente a été confirmée en 1726 & 1744.

A l'Ouest & à l'Est du Fort *Sandoshi*, au Sud du lac Érié, est un pais excellent pour la chasse & qui fournit beaucoup de sel : c'est le rendez-vous des chasseurs, des guerriers & de ceux des six nations qui vont à la traite. Au Sud-Ouest du même lac est un Fort François, dans le pais des *Senecas* il y en a deux ; & sur l'Ohio, au Sud de ces derniers, est le Fort du *Quins*, aussi aux François.

Les derrières de la Virginie sont arrosés de trois rivières remarquables, l'*Ohio*, l'*Allegheny*, ou la *Belle-rivière*, l'*Ouabache*, ou la rivière de *St. Jérôme* ; & celle des *Illinois*.

L'*Ohio* est une grande rivière, qui a ses sources dans le pais des Iroquois, au N. E. du lac Érié ; elle a plus de 800 milles de cours, & se décharge dans le *Mississipi*. Elle arrose les plus beaux & les plus fertiles pais du Monde. Ce sont de vastes prairies bien arrosées, où les bœufs sauvages paissent par milliers. Plusieurs peuples que les Iroquois ont totalement détruits, en habitoient autrefois les environs. Les *Obies*, ou *Indiens de la rivière Ohio*, sont une tribu, composée de divers Indiens des colonies Angloises, toujours alliés & dépendans des Anglois : les *Delawares* & les *Shawanoes* y sont les plus considérables.

L'*Ouabache*, ou rivière *St. Jérôme*, a sa source à l'Ouest du lac d'Érié, & coulant du N. E. au S. Ou., va se perdre dans l'Ohio. Au confluent de ces deux rivières est un Fort que les François y ont bâti, & où ils ont une bonne garnison, pour y tenir en bride les Chéra-

ment, & qui

Angleterre, en 1701,
1726 & 1744.

au Sud du lac
chasse & qui fournit
pour des chasseurs,
nations qui vont
ce lac est un Fort
il y en a deux; &
est le Fort du

arroffés de trois
ou la Belle-
de St. Jérôme, &

a ses sources dans
Erie; elle a plus
dans le Mississipi.
us fertiles pais du
bien arroffés, où
milliers. Plusieurs
ment détruits, en
Ohio, ou Indiens
composée de divers
ours alliés & dé-
& les Shawanons

, a sa source à
N. E. au S. Ou.,
luent de ces deux
y ont bâti, & où
tenir en bride les
Chéra-

leur sont disputés par les François, &c. 57

Chérakoes, aujourd'hui très puissans. Les Indiens qui habitent le pais, arrosé de cette rivière, sont les *Twigbtwies*, ou *Miamis*, nation puissante & nombreuse, fidelle observatrice du Traité d'alliance qu'elle a faite avec les Anglois. A l'Ouest sur le Mississipi, les François ont le Fort *Chartres*.

La rivière des *Illinois* a sa source près du S. Ou. du lac Michigan, ou Illinois, & se perd dans le Mississipi. Elle donne son nom à un peuple qui habite le Sud & l'Ouest du lac de même nom. Ces Indiens vivent en société dans de grands villages, cultivent du blé d'Inde, recueillent quelques fruits des arbres qui croissent dans leur pais, sans en prendre le moindre soin, & pourvoient au reste de leur entretien par la pêche & par la chasse. Ils sont, dit-on, assez doux, fort alertes, bien faits & grands voleurs. Cependant le Père Charlevoix dit qu'ils ne sont pas moins cruels que les Iroquois. Les François ont sur cette rivière le Fort des *Miamis*.

Les *Cherakoes* sont la plus nombreuse nation de ce continent. Ils habitent ce grand pais, entre les monts Apalachés, les *Chicasaws*, le Mississipi & l'Ohio: depuis 1729, ils sont sujets du Roi d'Angleterre. Les Anglois ont parmi eux nombre de factoreries.

Les *Creeks* habitent au Midi des *Cherakoes*. Cette nation est aussi fort puissante, & s'est soumise aux Anglois depuis 1733. Mr. le Général Oglethorpe en emmena les députés en Angleterre, l'année suivante, & les présenta au Roi. Les Anglois ont des factoreries & des établissemens dans tous les lieux notables des *Creeks*.

Le

Le Fort *Toulouse*, ou *Alabama*, fut pris par les François l'an 1715, quoiqu'établi par les Anglois 28 ans auparavant.

Les *Chahtaws*, à l'Est & à l'Ouest du Mississipi, sont puissans, & amis des François.

Les *Nauchies*, vers l'embouchure du Mississipi, avoient une forme de gouvernement tout à fait despotique. Ils faisoient rarement la guerre, & ne mettoient point leur gloire à détruire les hommes: ils ont été détruits par les François en 1730. Le Fort *Rosalie* est sur la rive orientale du Mississipi.

Les *Chicasaws*, au Nord des *Chahtaws*, sont alliés & sujets des Anglois, qui ont des factoreries sur leurs terres.

On trouve, tant dans ces pâis contestés par les François, qu'au milieu des colonies Angloises, plus de vingt Forts, que les Anglois leur reprochent d'avoir usurpés sur eux, ou bâtis depuis le Traité d'Utrecht, pour interrompre leur commerce; contrevenant par là à l'article XV de ce Traité, où il est dit que les sujets & les amis des deux nations jouiront d'une pleine liberté de se fréquenter pour le bien réciproque de leur commerce. J'ai parlé de chacun de ces Forts dans la description particulière des lieux où ils sont situés; & sur la Carte on les trouve marqués d'un cercle rouge.

L'île de TERRENEUVE.

Cette île est à l'Est du golfe de St. Laurent. Le détroit de *Belle-île* la sépare, au Nord, de la Nouvelle Bretagne, ou du País des Esquimaux. *Sebastien Cabot*, envoyé par Henri VII, Roi d'Angleterre, la reconnut en 1497, & la nomma *Terre des morues*, à cause de ces poissons, que l'on pêche près de ses côtes. Les Anglois & les François y ont été établis. Les premiers en sont en possession depuis 1713, en vertu du Traité d'Utrecht, en permettant aux François d'y pêcher la morue & de l'y sécher, depuis le cap *Bonaville* à l'E., jusqu'au cap *Rieb* au N. Ou. Les habitans naturels de cette île sont sauvages comme les Canadiens. On n'en connoît que les côtes, sur les bords desquelles on sèche la morue. Les principales baies qu'il y a dans la partie méridionale, sont celles de *La Trinité*, de *la Conception*, & de *Plaisance*. Le havre de *St. Jean* au S. E., est un poste important, que les Anglois ont fortifié.

Le *grand Banc* de Terre-neuve est à 60 lieues à l'Est de l'île de Terre-neuve. C'est proprement, dit le *Père Charlevoix*, une vaste montagne cachée sous l'eau, qui a environ 200 lieues de long. Il n'est appelé *banc*, qu'à cause du peu de profondeur qu'il y a, par rapport aux autres endroits de cette mer, qui est extrêmement profonde. Il est toujours couvert de 20, à 25 brasses d'eau; de sorte que les vaisseaux y peuvent flotter sans danger: ce qui le distingue des autres bancs. On y voit tous les ans 4, à 500 vaisseaux de presque toutes les nations de l'Europe, sur-

tout

L'île

tout des Hollandois, des Anglois, & des François, pour la pêche de la morue & de la baleine. Les morues y sont si abondantes, qu'elles embarrassent quelquefois les vaisseaux. Un bon pêcheur en prend jusqu'à 400 par jour, quoique cette pêche ne se fasse qu'avec des lignes. On dit que le fond du banc est couvert de coquillages & de petits poissons dont les morues se nourrissent. La pêche de la morue se fait depuis le commencement d'Avril, jusqu'à la fin d'Octobre. L'Hiver, ce poisson se retire du banc. Au S. E. du grand banc on est un autre moins grand, qu'on appelle le *petit banc*.

L'île de CAP-BRETON, ou l'île ROYALE,

est située au Nord-Est de l'Acadie, entre les 45 & 47 degrés de latitude septentrionale. Elle n'est séparée de l'Acadie, que par un fort petit détroit. Sa figure est fort irrégulière, & elle est coupée par beaucoup de lacs & de rivières. Les brouillards y sont fréquens & épais, & le froid y est fort piquant. Les terres n'y sont pas bonnes; cependant elles produisent les choses nécessaires à la vie. On y trouve des chênes, des pins propres pour la mâture, & toute sorte de bois de charpente. On prétend qu'il n'y a aucun endroit au Monde, où l'on puisse pêcher plus de morues, & où l'on ait plus de commodités pour la faire sécher. Cette île étoit une des dépendances de la Nouvelle Ecosse, comme on le peut voir par la Patente de Jaques I. La Reine Anne insista fort, au Traité d'Utrecht, sur sa restitution; cependant les François eurent l'adresse de la conserver. Elle est la clé du Canada, & si les Anglois ne l'eussent pas rendue en 1748, par la Paix d'Aix-la-Chapelle, pas un vaisseau François n'eut pu aller au Canada,

L'île de Cap-Breton.

61

Canada, ni en sortir, en tems de guerre, sans danger d'être pris. On jugera encore mieux de son importance, si on se donne la peine de lire ce qu'en dit le Père Charlevoix dans sa description de la Nouvelle France.

* *Louisbourg*, autrement, *le Havre à l'Anglois*, en est le principal endroit: c'est un des plus beaux havres de l'Amérique. La ville est petite, mais bien bâtie & bien fortifiée, & l'entrée du havre est défendue par des batteries de canon, à droite & à gauche. Les Anglois l'attaquèrent en 1746. On employa dans cette expédition 4000 hommes de terre des plus braves de la Nouvelle Angleterre, commandés par Mr. le Général *Pepperel* & Mr. le Brigadier-Général *Waldo*. Ce dernier fit le premier l'attaque par terre; & quoique la place fut défendue par 266 pièces de gros canons, qui faisoient un feu d'enfer sur les Anglois, ils l'attaquèrent avec tant d'intrepidité, qu'elle se rendit au bout de 40 jours.

L'île de *SABLE* est au Sud-Est de l'île de Cap-Breton. Les François s'y étoient établis, mais ils l'ont abandonnée, parcequ'elle manque d'eau douce.

L'île de *ST. JEAN* est à l'Ouest de l'île de Cap-Breton, & est la moitié moins grande que cette dernière: elle appartient aux François. Toutes deux dépendoient autrefois de la Nouvelle Ecosse, & étoient comprises dans la chartre du Comte de *Sterling*.


L'île d'*ANTICOSTI* est située à l'embouchure de la rivière *St. Laurent*. Les François y ont le Port aux ours, le meilleur de l'île.

Les

Les Iles BERMUDES, ou de SUMMER.

Ces Iles sont à 32 $\frac{1}{2}$ degrés de latitude septentrionale, à près de 300 lieues à l'Orient de la Caroline. *Jean Bermude*, Espagnol, en fit la première découverte, au commencement du 16^m siècle. Le Chevalier *George Summer* y fut porté par la violence des vents; depuis cela, les Anglois s'y sont établis, & en sont restés possesseurs. Elles sont en grand nombre, & la plupart si petites & si stériles, que ni les Espagnols, ni les François n'ont voulu les habiter. La plus grande est celle où l'on a bâti la ville de *St. George*, dont elle porte le nom. Son principal produit est le tabac, fort inférieur en bonté à celui du Continent, le blé d'Inde, d'excellens fruits, & le bois pour la construction des vaisseaux & des maisons.

L'air n'y est plus si pur qu'il l'a été autrefois. Les animaux vénimeux ne peuvent naître, ni vivre dans ces Iles. Il y a des tortues d'une grosseur prodigieuse. Ces Iles sont environnées de rochers, qui en rendent l'abord dangereux. Elles ont été si fatales aux Espagnols, qu'ils les nommèrent *Los Diablos*, les Diables. Elles sont fort exposées aux tonnerres & aux tempêtes. Leur plus grande incommodité est le manque d'eau douce; car il n'y a ni ruisseaux, ni fontaines. On y a creusé des puits pour y conserver l'eau de pluie, ou celle qu'on y apporte de la Caroline. Le Roi d'Angleterre en nomme le Gouverneur & ceux qui composent le Conseil: mais les habitans choisissent les représentatifs, ou députés de leur Assemblée.



SUMMER.

le septentrionale,
Caroline. *Jean*
re découverte, au
Chevalier *George*
es vents; depuis
& en sont restés
bre, & la plu-
Espagnols, ni les
plus grande est
George, dont elle
uit est le tabac,
ontinent, le blé
ur la construction

l'a été autrefois.
nâitre, ni vivre
une grosseur pro-
de rochers, qui
ont été si fatales
ent *Los Diablos*,
aux tonnerres &
ommodité est le
ni ruisseaux, ni
pour y conserver
e de la Caroline.
Gouverneur &
mais les habitans
députés de leur

