



**IMAGE EVALUATION  
TEST TARGET (MT-3)**



**Photographic  
Sciences  
Corporation**

23 WEST MAIN STREET  
WEBSTER, N.Y. 14580  
(716) 872-4503



**CIHM/ICMH  
Microfiche  
Series.**

**CIHM/ICMH  
Collection de  
microfiches.**



**Canadian Institute for Historical Microreproductions / Institut canadien de microreproductions historiques**



**© 1985**



Technical and Bibliographic Notes/Notes techniques et bibliographiques

The Institute has attempted to obtain the best original copy available for filming. Features of this copy which may be bibliographically unique, which may alter any of the images in the reproduction, or which may significantly change the usual method of filming, are checked below.

L'Institut a microfilmé le meilleur exemplaire qu'il lui a été possible de se procurer. Les détails de cet exemplaire qui sont peut-être uniques du point de vue bibliographique, qui peuvent modifier une image reproduite, ou qui peuvent exiger une modification dans la méthode normale de filmage sont indiqués ci-dessous.

- Coloured covers/  
Couverture de couleur
- Covers damaged/  
Couverture endommagée
- Covers restored and/or laminated/  
Couverture restaurée et/ou pelliculée
- Cover title missing/  
Le titre de couverture manque
- Coloured maps/  
Cartes géographiques en couleur
- Coloured ink (i.e. other than blue or black)/  
Encre de couleur (i.e. autre que bleue ou noire)
- Coloured plates and/or illustrations/  
Planches et/ou illustrations en couleur
- Bound with other material/  
Relié avec d'autres documents
- Tight binding may cause shadows or distortion  
along interior margin/  
La reliure serrée peut causer de l'ombre ou de la  
distortion le long de la marge intérieure
- Blank leaves added during restoration may  
appear within the text. Whenever possible, these  
have been omitted from filming/  
Il se peut que certaines pages blanches ajoutées  
lors d'une restauration apparaissent dans le texte,  
mais, lorsque cela était possible, ces pages n'ont  
pas été filmées.
- Additional comments: /  
Commentaires supplémentaires:                      Wrinkled pages may film slightly out of focus.

- Coloured pages/  
Pages de couleur
- Pages damaged/  
Pages endommagées
- Pages restored and/or laminated/  
Pages restaurées et/ou pelliculées
- Pages discoloured, stained or foxed/  
Pages décolorées, tachetées ou piquées
- Pages detached/  
Pages détachées
- Showthrough/  
Transparence
- Quality of print varies/  
Qualité inégale de l'impression
- Includes supplementary material/  
Comprend du matériel supplémentaire
- Only edition available/  
Seule édition disponible
- Pages wholly or partially obscured by errata  
slips, tissues, etc., have been refilmed to  
ensure the best possible image/  
Les pages totalement ou partiellement  
obscurcies par un feuillet d'errata, une pelure,  
etc., ont été filmées à nouveau de façon à  
obtenir la meilleure image possible.

This item is filmed at the reduction ratio checked below/  
Ce document est filmé au taux de réduction indiqué ci-dessous.

10X	14X	18X	22X	26X	30X
<input type="checkbox"/>	<input type="checkbox"/>	<input type="checkbox"/>	<input type="checkbox"/>	<input checked="" type="checkbox"/>	<input type="checkbox"/>
12X	16X	20X	24X	28X	32X

The o  
to th

The i  
poss  
of th  
film

Orig  
begin  
the la  
sion,  
other  
first  
sion,  
or ill

The l  
shall  
TINU  
which

Maps  
differ  
entire  
begin  
right  
requi  
meth

The copy filmed here has been reproduced thanks to the generosity of:

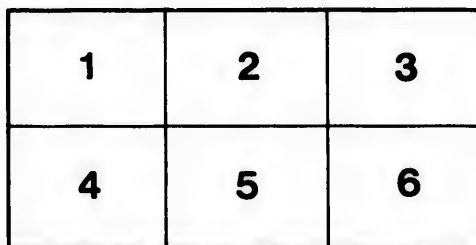
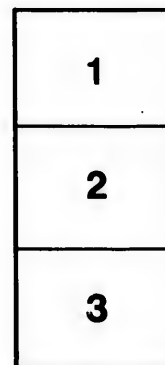
La Bibliothèque de la Ville de Montréal

The images appearing here are the best quality possible considering the condition and legibility of the original copy and in keeping with the filming contract specifications.

Original copies in printed paper covers are filmed beginning with the front cover and ending on the last page with a printed or illustrated impression, or the back cover when appropriate. All other original copies are filmed beginning on the first page with a printed or illustrated impression, and ending on the last page with a printed or illustrated impression.

The last recorded frame on each microfiche shall contain the symbol  $\rightarrow$  (meaning "CONTINUED"), or the symbol  $\nabla$  (meaning "END"), whichever applies.

Maps, plates, charts, etc., may be filmed at different reduction ratios. Those too large to be entirely included in one exposure are filmed beginning in the upper left hand corner, left to right and top to bottom, as many frames as required. The following diagrams illustrate the method:



L'exemplaire filmé fut reproduit grâce à la générosité de:

La Bibliothèque de la Ville de Montréal

Les images suivantes ont été reproduites avec le plus grand soin, compte tenu de la condition et de la netteté de l'exemplaire filmé, et en conformité avec les conditions du contrat de filmage.

Les exemplaires originaux dont la couverture en papier est imprimée sont filmés en commençant par le premier plat et en terminant soit par la dernière page qui comporte une empreinte d'impression ou d'illustration, soit par le second plat, selon le cas. Tous les autres exemplaires originaux sont filmés en commençant par la première page qui comporte une empreinte d'impression ou d'illustration et en terminant par la dernière page qui comporte une telle empreinte.

Un des symboles suivants apparaîtra sur la dernière image de chaque microfiche, selon le cas: le symbole  $\rightarrow$  signifie "A SUIVRE", le symbole  $\nabla$  signifie "FIN".

Les cartes, planches, tableaux, etc., peuvent être filmés à des taux de réduction différents. Lorsque le document est trop grand pour être reproduit en un seul cliché, il est filmé à partir de l'angle supérieur gauche, de gauche à droite, et de haut en bas, en prenant le nombre d'images nécessaire. Les diagrammes suivants illustrent la méthode.

o  
détails  
s du  
modifier  
r une  
image

es

errata  
to

pelure,  
on à

32X

Sch. B. № 430. 6.

65.00 (3 vols.)

Gagnon

Geschichte der Reisen,  
 die seit Cook  
 an der  
**Nordwest- und Nordost-Küste**  
 von Amerika  
 und in dem  
 nördlichsten Amerika selbst  
 von  
 Meares, Dixon, Portlock, Coxe, Long u. a. m.  
 unternommen worden sind.

---

Mit vielen Karten und Kupfern.

---

Aus dem Englischen,  
 mit Zugelung aller anderweitigen Hilfsquellen, ausgearbeitet  
 von  
**Georg Forster.**

---

Erster Band.

---

Berlin, 1791.  
 In der Boffischen Buchhandlung.

G

499651

An

Se. Hochgräfl. Excellenz

H e r r n

**Friedrich Wilhelm Grafen von der Schulenburg-  
Rehnert,**

General-Lieutenant von der Kavallerie, wirklichen Geheimen Staats- Kriegs-  
und Kabinetts-Minister,

Präsidenten des Ober-Krieges-Kollegii, Ritter des schwarzen Adler-Ordens, Landdrost  
zu Meurs, Droß zu Wittmar in Ostfriesland, Erbherrn auf Rehnert, Uß, Sandfort,  
Cobbel, Mehlwinkel, Bertingen, Zibbrick und des Amtes Erdeborn, Chef der  
Banque und der allgemeinen Wittwen-Verpflegungs-Anstalt, &c.

1911

C  
t  
n  
r  
n  
l  
i  
a  
e

Hochgeborner

Gnädiger Herr Graf,

Hochgebietender Herr Staatsminister,

Ew. Hochgräfl. Excellenz sind auch als erklärter Kenner und Beschützer der Wissenschaften, zumal derer, die unmittelbar mit dem Wohl der Menschheit in Verbindung stehen, so verehrungswürdig, wie als großer, bewunderter Staatsmann. Dies weiß ich mit dem ganzen glücklichen Lande, das auf Ew. Excellenz, als auf eine seiner ersten Zierden, stolz ist; und daher habe ich es gewagt, Ihnen mit tiefer Ehrfurcht gegenwärtiges, vielleicht auch für den Staatsmann nicht unwichtiges Werk zu widmen, das einer von den vorzüglichsten Schriftstellern unserer Nation auf



Deutschen Boden verpflanzt, und dem er innere Vorzüge vor dem Original gegeben hat, so wie ich mich bemühet habe, daß es auch im Aeußeren demselben nicht nachstehen sollte. •

Wüchsten Ew. Hochgräfl. Excellenz Sich einige Augenblicke mit diesem Werke unterhalten und bei ihm Erholung von Ihren schon ehemals für ein ganzes Land und jetzt auch für einen Welttheil wichtigen Arbeiten finden!

Ich ersterbe mit der tiefsten Ehrfurcht

Hochgeborner

Gnädiger Herr Graf

Hochgebietender Herr Staatsminister

Ewr. Hochgräfl. Excellenz

Berlin,  
den 12. Junius 1797.

unterthäniger Diener  
der Verleger.

vor dem  
es auch

Augen-  
ung von  
ür einen

---

### Vorerinnerung des Uebersetzers.

Die ausführliche Ankündigung der gegenwärtigen Sammlung von Reisen, von der ich vermuthen kann, daß sie dem Publikum nicht unbekannt geblieben ist, überhebt mich der Pflicht, hier weitläuftig den Zweck dieses Unternehmens aus einander zu setzen und seine Wichtigkeit in das gehörige Licht zu stellen. Ueber beide Punkte wird ohnedies, wie ich hoffe, die nachstehende Einleitung den billigen Forderungen der Leser Genüge leisten.

Der gegenwärtige erste Band enthält die Uebersetzung der im vorigen Jahre herausgekommenen *Voyages made in the years 1788 and 1789, from China to the Northwest-Coast of America. To which are prefixed an introductory narrative of a voyage performed in 1786 from Bengal in the Ship Nootka; Observations on the probable existence of a Northwest-Passage, and some account of the trade between the Northwest-Coast of America and China, and the latter country and Great-Britain. By JOHN MEARES, Esq. London, 1790. 4.* — Ich habe jetzt kürzlich von der Bearbeitung dieses Werkes im Deutschen Gewande Rechenschaft zu geben.

\*

diener

Die beiden Reisen des Kapitain Meares, der zugleich Lieutenant in der Königl. Flotte ist, habe ich mit Hinzweglassung des entbehrlichen und den mittelländischen Leser nur verwirrenden nautischen Details übersetzt und, wo ich es nöthig fand, mit einigen Anmerkungen und Erläuterungen versehen.

Seine Bemerkungen über die wahrscheinliche Existenz einer nordwestlichen Durchfahrt konnte ich aber schlechterdings nicht in der Form, in welcher er sie vorgetragen hat, unserm Publikum mittheilen. Die Quelle, woraus er seine Angaben schöpfte, konnte ich selbst bemessen; und seine Folgerungen daraus sind so unbefriedigend, und widersprechen sogar der Wahrscheinlichkeit so sehr, daß er sich dadurch in England viele, meines Erachtens freilich zu strenge und von Handwerksneid nicht ganz freie Art. tiken zugezogen hat. Es ist jetzt ausgemacht, wenn man nicht mit Worten spielen will, daß eine eigentliche schiffbare Durchfahrt aus dem Atlantischen in das stille Meer oder den großen Ocean zwischen Asien und Amerika, nicht existirt, ob es gleich möglich wäre, daß man vielleicht zu Schiffe aus Hudsonsbay in das Eismeer und daan, falls das Eis nicht im Wege ist, durch die Behringsstraße kommen könnte. Die inländische Kommunikation kann nur auf Flüssen und Seen mit Kanots Statt finden, die man an einigen Orten samt den Waaren über Land trägt.

Auch die weit solideren Bemerkungen unsers Verfassers über den Handel konnte ich nicht in der Form mittheilen, in welcher er sie vorgetragen hat. Mein Zweck mußte von dem seinigen so verschieden seyn, wie die Nationen, für die wir beide schreiben untereinander und in der Art des

Interesse, welches sie an diesen Entdeckungskreisen nehmen, verschieden sind. Hoffentlich wird man indeß kein wichtiges Faktum von denen die Herr Meares anführt, in meiner Einleitung vermissen.

Von den vielen Kupfern womit man jetzt in England unnüßerweise die Reisebeschreibungen vertheuert, habe ich nur die brauchbaren beibehalten. Entbehrlich sind uns alle specielle Pläne von Häfen und die meisten Ausichten und Prospekte, die nichts Charakteristisches haben. Dadurch ist die Anzahl der Kupfer auf sieben reducirt worden. — Von den beiden Karten gebe ich in einem besondern kleinen Aufsatze Rechenschaft.

Der zweite Band enthält Dyrans Reise, in Briefen abgefaßt von Beresford.

Der dritte Band wird einen zweckmäßigen Auszug aus Portlocks Reise, und die Uebersetzung der von Herrn Cox unternommenen Schifffahrt, welche der Lieutenant Mortimer beschrieb, nebst der Reise eines Indianischen Dolmetschers, wie Long sie erzählt hat, nebst einem Anhang enthalten, und soll in Kurzem folgen.

Mainz, den 6. Janus 1791.

Georg Forster.

## Inhalt der Einleitung.

Eingang, §. 1 bis 5.

### I. Chronologische Nachricht von den Entdeckungen an der Nordwestküste von Amerika. Seite 9

- §. 6. Ausdehnung dieser Küste. §. 7. Frühere Entdeckungsversuche. §. 8. Die Straße oder Meerenge Anian. §. 9. Erste Besichtigung der Nordwestküste. §. 10. Dritte Spanische Reise. §. 11. Martin Chacó. §. 12. Andres de Urbanietta. §. 13. Erste Britische Entdeckungsreise an dieser Küste. §. 14. Francisco Gualle. §. 15. Juan de Fuca. §. 16. Sebastian Vizcaino und Martin de Aguilar. §. 17. Der Admiral de Fonte. §. 18. Bemerkungen über diese Nachricht. §. 19. Fernere Anzeigen von dem inländischen Meere in diesen Gegenden. §. 20. Verfolg der Entdeckungen im Norden von Amerika. §. 21. Entdeckungen der Russen. §. 22. Neue Spanische Reisen. §. 23. Kapitain James Cook. §. 24. Besichtigung von Nordwest-Amerika seit Cook.

### II. Ordnung des Pelzhandels durch die Gewaltthätigkeit der Spanier, und Verlauf der letzten Streitigkeit zwischen den Höfen von London und Madrid. Seite 62

- §. 25. Die Tobigenia wird in Beschlag genommen. §. 26. Wegnahme mehrerer Schiffe. §. 27. Mißlichkeiten zwischen England und Spanien. §. 28. Memorial des Kapitain Neares. §. 29. Kriczerzürungen und Negotiationen. §. 30. Erste gegenseitige Deklaration. Spanische Deklaration. Englische Gegenerklärung. §. 31. Konvention zwischen England und Spanien.

### III. Wichtigkeit des Nordamerikanischen Pelzhandels mit Hinsicht auf die geographische Lage der nördlichsten Theile von jenem festen Lande. Seite 85

- §. 31. Bisheriger Ertrag des neuen Pelzhandels. §. 32. Etwas von dem Handel in Kanton. §. 33. Aussichten zur Erweiterung des Englischen Handels nach China. §. 34. Vorgeslagene Kooperation der Englischen Sibirischen und der Hudsonsbay-Kompagnien. §. 35. Muthmaßliche Lage und Beschaffenheit der Länder im hohen Norden von Amerika. §. 36. Beschluß.

Angaben, nach welchen die Karte der Nordwestküste von Amerika entworfen worden ist. Seite 110

ste

Seite 9

Strasse

Spa

Erste

Juan

Der

zeigen

Nord

reisen.

Loof.

Verlauf der

Seite 62

Schiffe.

Captain

Deffa

n wie

graphische

Seite 85

anten.

Borges

agnien.

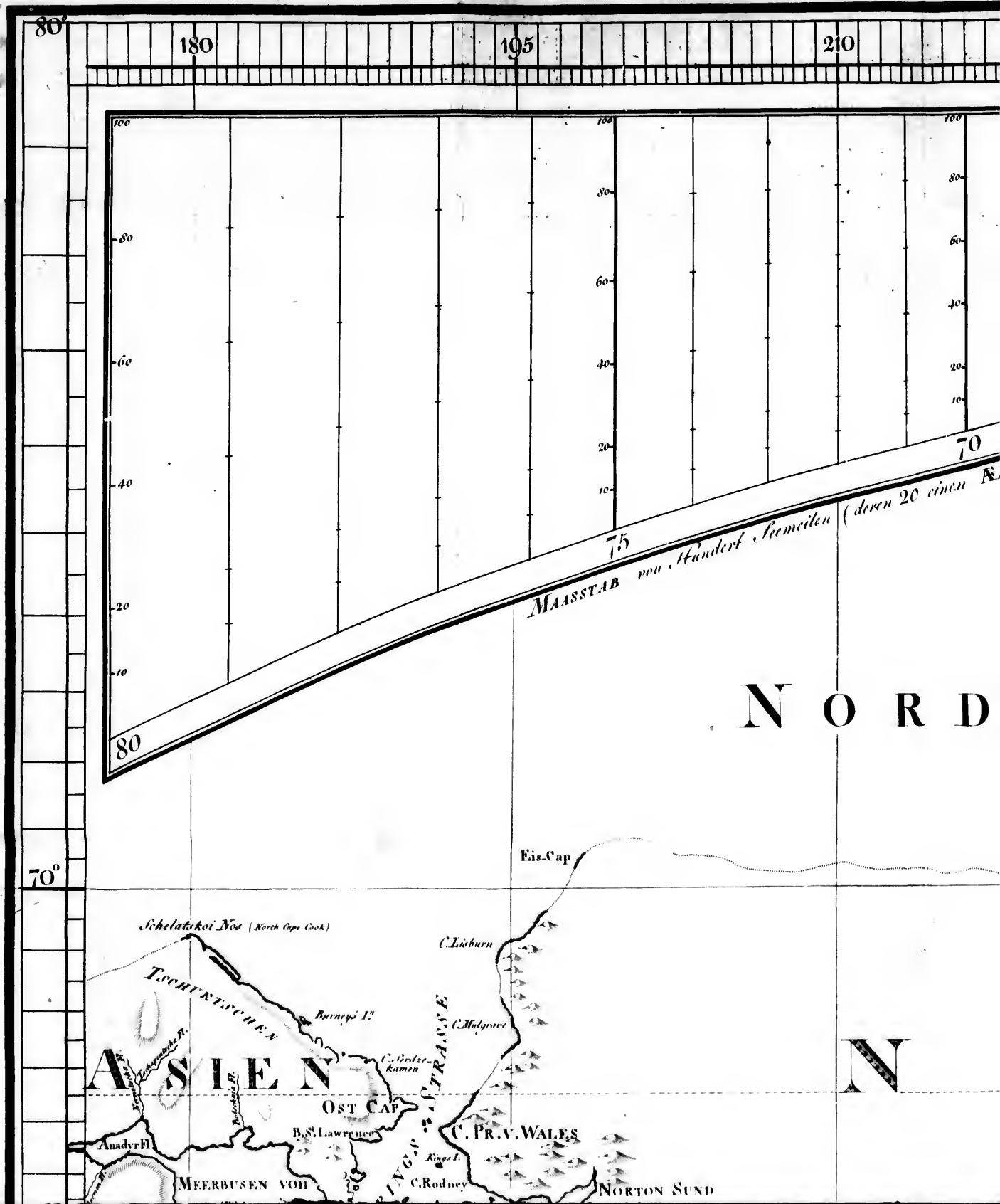
erika.

entworfen

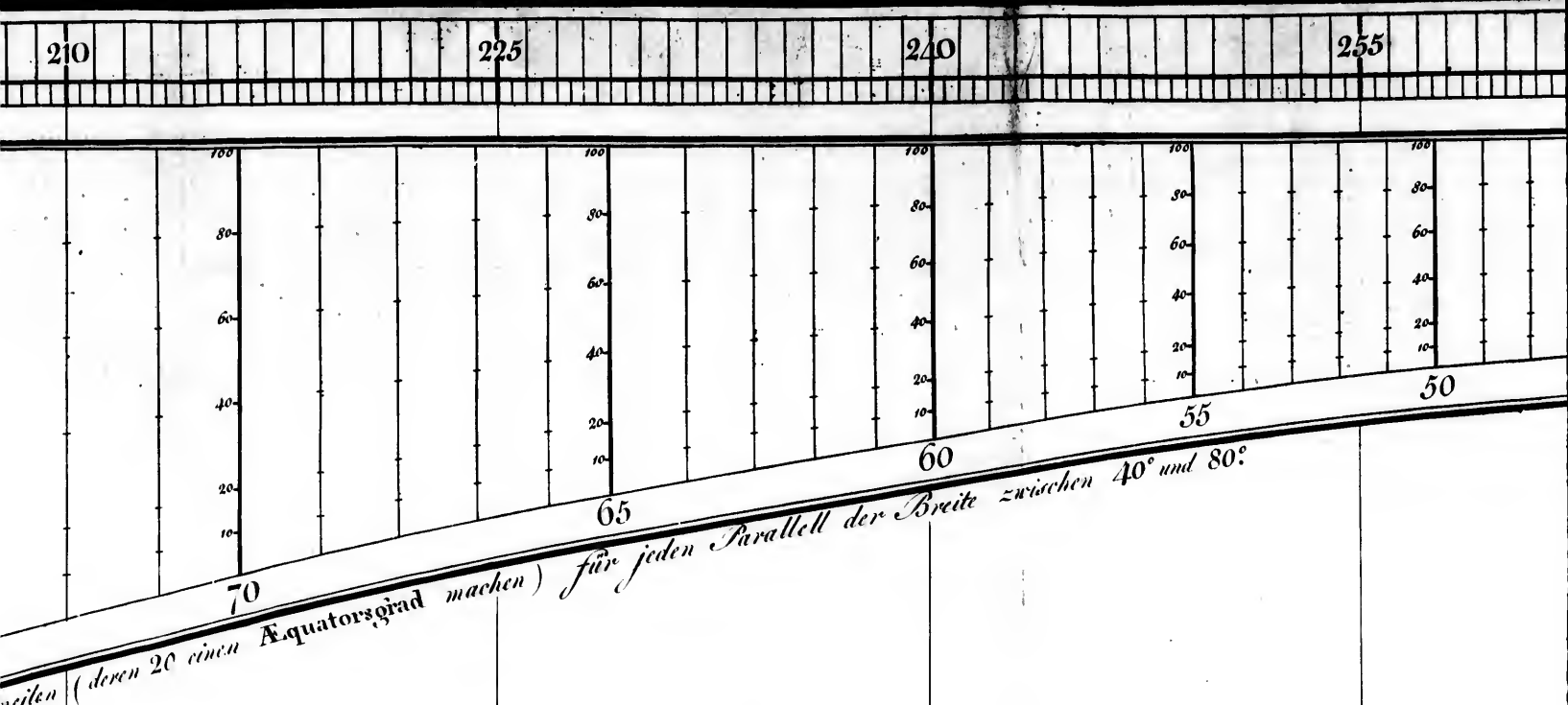
Seite 110

Schichte

# Karte des NORDENS von AMI



von **AMERICA**, Zur Beurtheilung der Wahrscheinlichkeit einer



**N O R D I S C H E S E I S M E E R**

**N**

**O**

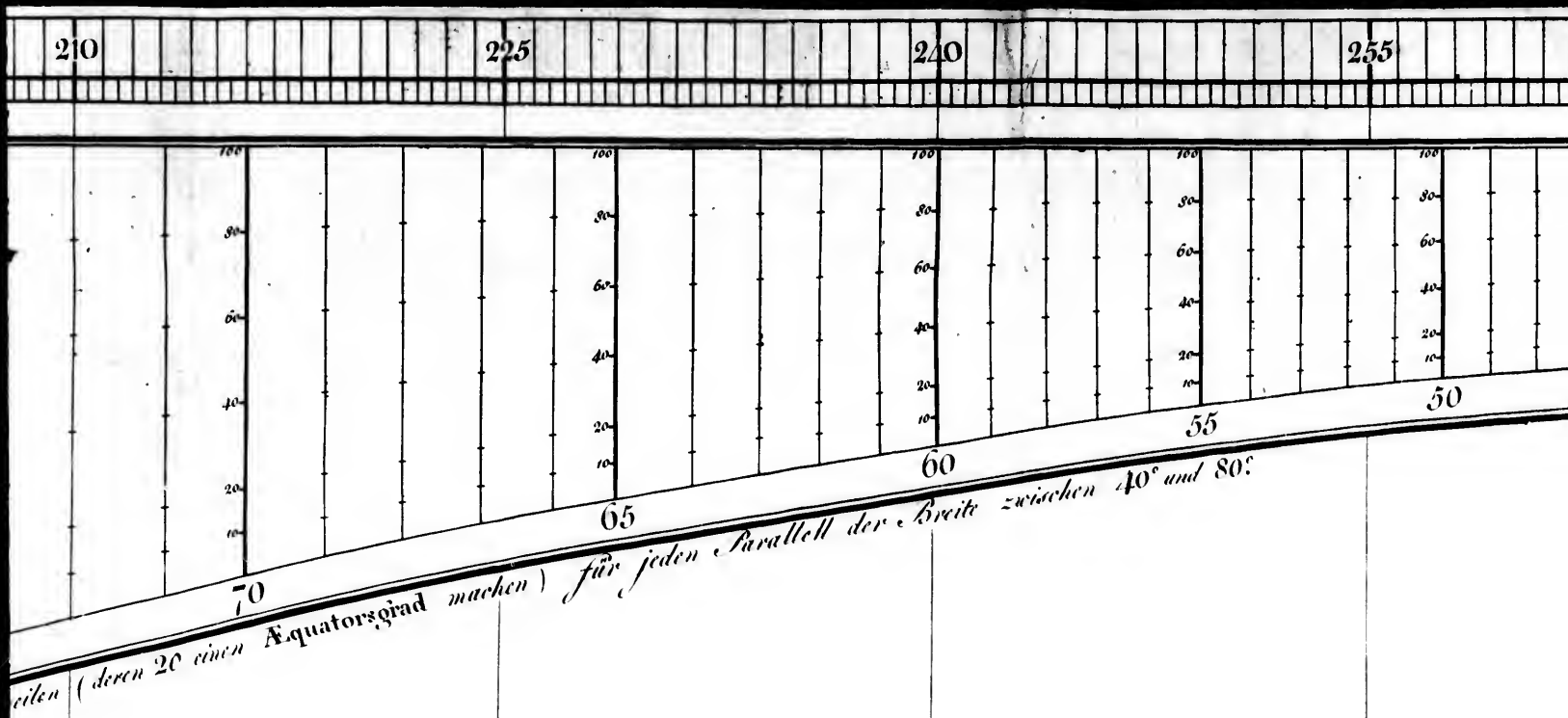
**R**



CHESTERFIELD die 4 Füll.



von **AMERICA**, *Zur Beurtheilung der Wahrscheinlichkeit einer*



**R O R D I S C H E S E I S M E E R**

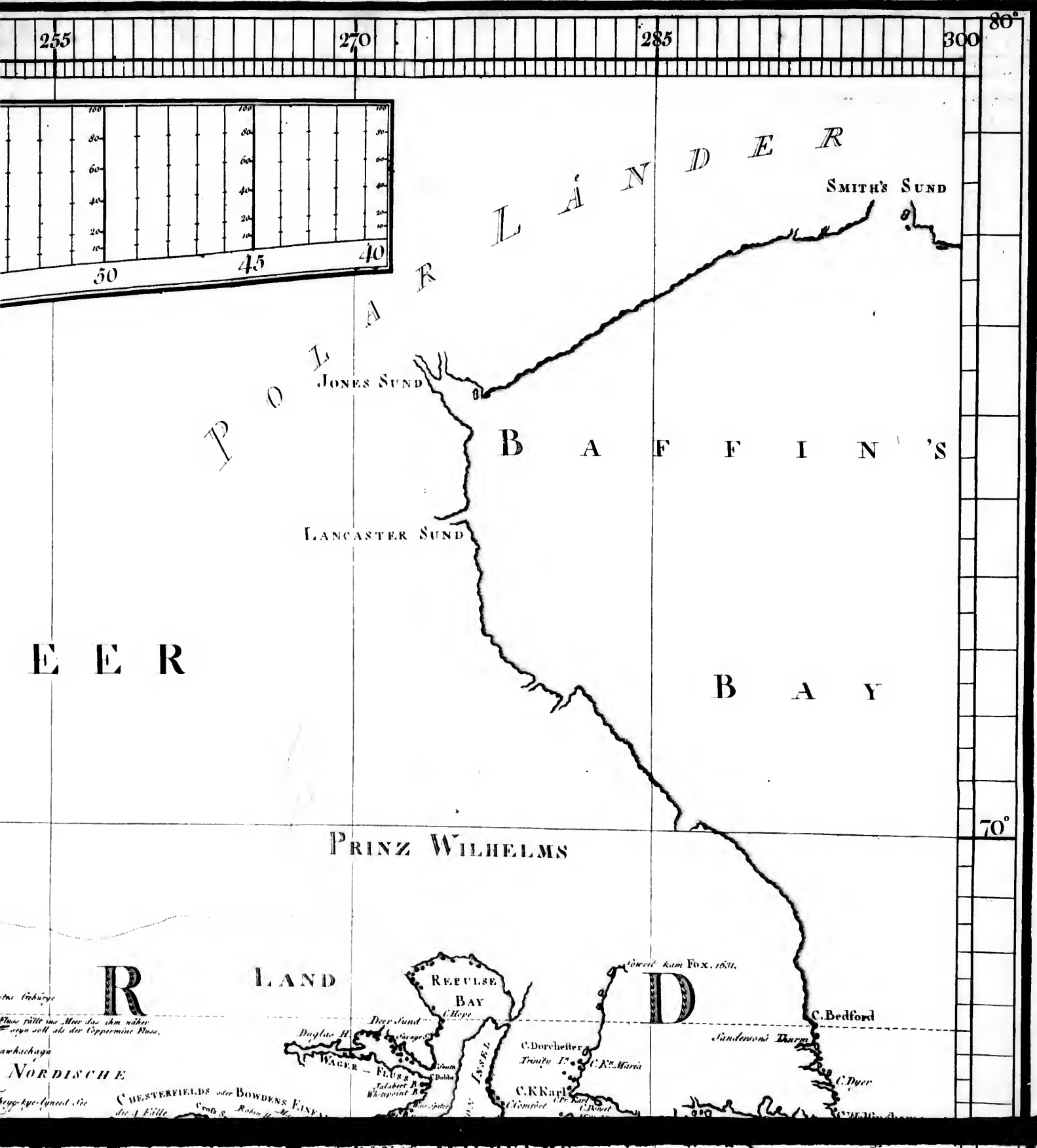
**N**

**O**

**R**



Wahrscheinlichkeit einer nord-westlichen Durchfahrt; gezeichnet von G. Forster, 1791.



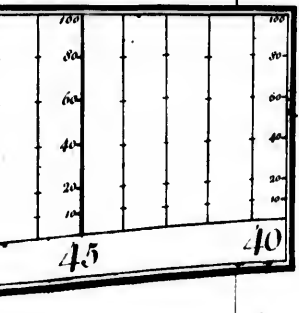
255

270

285

300

80°



E E R

B A F F I N ' S

B A Y

PRINZ WILHELMS

70°

R

LAND

REEUSE BAY

D

C. Bedford

NORDISCHE

CHESTERFIELDS oder BOWDENS FINE

REEUSE BAY

C. Hope

Deer Sund

Douglas B.

WAGER-FLUSS

Jakob B.

Wharfedale B.

St. George

Dobbs

Wharfedale B.

C. K. Karl

C. Compier

C. Dyer

Ward. Kom Fox. 1681.

Sandersons Thurm

C. Dyer

C. Dyer

C. Dyer

PRINZ WILHELMS



gestochen von Carl Gück Berlin 1701.

N

O

R

FLUSS

PRINZ WILL. SUND

SKLAVEN SEE

KUPFER-INDIANER

NORDISCHE

DOG RIBBD-INDIANER

INDIANER

ARATHAPESKOW  
INDIANER

NEU-NORD-

A

M

I

LICHES

OFFENE SEE

OFFENE SEE

Moseemlecks

ASSINIPOELS

Minitop S.

S M E E R

JUAN DE FUCA'S  
EINFAHRT

QUIVIRA

NADUES SIOUX

Otter Nation

SIOUX

C. Perpetua  
C. Gregory  
C. Blanco

Trinidad Hafen

C. Mendocino

210

225

240

255









R

LAND

D

NORDISCHE

INDIANER

NEU

NORD-WALES

HUDSON'S

BAY

LABRADOR

C

oder

BRITANNIEN

NEU

SÜD-WALES

JAMES BAY

NEU

EAST-MAIN

MINIPEOELS

WENNIPEG

NADUES SIB

SI OUX

SENIOR

ALONNINS

HURON SEE

MICHIGAN SEE

DIE SEX

NATIONEN

ILLINOIS

QUEBEC

ONTARIO

IRROQUOIS

NÖRDLICHE

ALBANY

NEU ENGLAND

SCOTIA

ATLANTISCHES

MEER

255

270

285

300

60°

50°

40°



lung

240

100

80

60

M

ENE SEE

Mo

AHRT

ay  
ay  
Bay

idad Hafen

240

Geschichte der Reisen,  
 die seit Cook  
 an der  
**Nordwest- und Nordostküste von Amerika**  
 und in dem  
 nördlichsten Amerika selbst  
 von  
 Meares, Dixon, Portlock, Coxe, Long u. a. m.  
 unternommen worden sind.



1870

1871

1872

1873

1874

1875

1876

1877

1878

1879

1880

1881

1882

1883

1884

1885

1886

1887

1888

1889

1890

1891

1892

1893

1894

---

## Einleitung.

### §. 1.

Der Zeitpunkt nähert sich mit schnellen Schritten, wo der ganze Erdboden dem Europäischen Forschungsgeiste offenbar werden und jede Lücke in unseren Erfahrungswissenschaften sich, wo nicht ganz ausfüllen, doch in so weit ergänzen muß, daß wir den Zusammenhang der Dinge, wenigstens auf dem Punkt im Aether den wir bewohnen, vollständiger übersehen können. Bald ist es Nationaleitelkeit, bald politisches Interesse, Spekulation des Kaufmanns oder Enthusiasmus für Wahrheit, was auf jenes Ziel hinarbeitet und dem wichtigen Endzwecke mit oder ohne Bewußtseyn dienen muß. - Wie greifen alsdenn die Räder des großen kosmischen Mechanismus so wunderbar in einander! Könige müssen mit der Macht den Willen verbinden, die Erdkunde zu erweitern; ein Cook muß aus dem großen Haufen seiner Zeitgenossen, wie ein schöner Stern hervorgehen; eigener Trieb muß Männer, wie Banks und Solander, wie Thunberg, Pallas, Sparrmann, Bruce, le Vaillant, Hearne, Jones, Phillip, Wolney, Savary, Anquetil, Sonnerat, le Gentil und so viele andere fast zu gleicher Zeit beseelen, um den Mühseligkeiten des Forscheramtes zu trosten und die schönsten Jahre ihres Lebens in entfernten Welttheilen, unter ungewohnten Himmelsstrichen und bei fremden Völkern zuzubringen; der Britte muß sich gendthigt sehen, neue Handelszweige auszukundschaften und neuentdeckte Länder mit seinem Vaterlande näher zu verbinden; ein Pflanzvolk muß sich losreißen von dem Mutterlande; die Menschlichkeit muß den Anblick selbst eines Verbrechers in Ketten nicht ertragen können,

und ein Land so groß wie Europa muß mit den verbannten Missethättern der Britischen Inseln bevölkert werden; das eigensinnige Schicksal muß wollen, daß auf einen Richterstuhl in Bengalen ein Gelehrter komme<sup>\*)</sup>, dessen gründliche und ausgebreitete Kenntnisse, verbunden mit der lieblichen Phantasie des Dichters, und geadelt durch richtiges Urtheil und erlesenen Geschmack, auch unter mehrere Menschen vereinzelt hinreichend wären, sie alle berühmt zu machen; — und kurz, unzählige Verhältnisse, deren verborgener Verkettung wir hier nicht nachgehen können, müssen zusammenreffen, um in einem Decennium mehr Entdeckungen zu concentriren, als seit drei Jahrhunderten durch Zufall oder Absicht ans Licht getreten sind; müssen sich wunderbar kreuzen und verbinden, um dem aufgeklärten Theile der Bewohner von Europa Unterricht und Unterhaltung zu gewähren und unzählige Bilder von dem entferntesten Weltgegenden vor ihrem Geistesauge vorüberfliegen zu lassen.

## §. 2.

Es hiesse der Einsicht unserer Zeitgenossen spotten, wenn wir uns bei dem Beweise aufhalten wollten, daß ihr Gewinn von diesem Studium unzertrennlich ist. Mit der Verwickelung unserer gegenseitigen Beziehungen ist es dahin gekommen, daß wir dem Bedürfnisse des Jahrhunderts, welches zur Einsammlung dieser Kenntnisse den Sporn hergab, auch die Verbreitung und allgemeine Aufnahme derselben gänzlich anheimstellen können. Die Thätigkeit der Menschen hat, wenigstens in unserm Welttheil, den Punkt erreicht, wo sie jene allgemeinen Impulsionen aufhebt, welche ehemals das Gleichgewicht der Völker zerrütteten; Krieg ist in unserm Zeitalter kaum noch möglich; und alle mechanische Kräfte, die dem Menschen zu Gebote stehen, sind so scharf berechnet, daß die Vernachlässigung der einen, oder die Verschwendung der andern sich selbst unausbleiblich durch politische Ohnmacht bestraft. Das Phänomen der politischen und bürgerlichen Freiheit, welches zu den Merkwürdigkeiten dieser Zeit gehört, ist die unmittelbare Folge jener höheren Staatskunst, welche alle Hoffnung verloren hat, durch Eroberungen ihr Glück zu machen, und jetzt nur in dem Maße, wie sie physische und metaphysische Kräfte im Innern des Staats

\*) Sir William Jones, der in der klassischen, orientalischen und neuern Litteratur Proben seiner Kenntnisse abgelegt hat.

in Bewegung setzt, ihre Präponderanz behaupten kann. Das Studium der Natur und des Menschen, welches gegenwärtig so schnell und sicher zu den wichtigsten Resultaten führt, ist gleichsam ein neues Organ geworden, vermöge dessen man von der Nationalwohlthat und vom Einflusse lokaler Verhältnisse auf die Beschäftigungen, die Organisation und die Denkart der Menschen richtigere Begriffe erlangt; man ist in der Anwendung jener wichtigen Wahrheit, daß große Wirkungen von der Vollkommenheit der Werkzeuge abhängen, weiter fortgeschritten, und schon giebt es in der Hand des ächten Staatsmannes kein edleres, göttlicheres Instrument, als die fesselfreie, reife, entwickelte Vernunft; schon giebt es keine falsche Politik, als diejenige, die der individuellen Bildung und der Spontaneität des Bürgers entgegenwirkt. Sobald der Mann am Ruder des Staats mit diesem Pfunde wuchert, dann ist es Zeit, daß auch der Privatmann in seinem engeren Wirkungskreise es geltend zu machen sucht; wenn man den intellektuellen Kräften endlich in dem Staatskörper ihre lange verkannete Würde einräumt, dann wird es mehr als jemals zum Bedürfnis des einzelnen Menschen, in einem Gedränge, wo auch ihm zum mechanischen Wirken kein Spielraum übrig bleibt, diese Schwingungen, wozu er keinen Raum bedarf, in sich selbst zu befördern, und seine Kräfte zur Vervollkommnung seines eigenen Wesens, wie zur Beförderung seines Glücks, anzuwenden.

## §. 3.

Wer einigermaßen mit dem Zustande unserer wissenschaftlichen Ausbildung bekannt ist, dem wird die Bemerkung nicht entgangen seyn, daß, wenn gleich auf der einen Seite die Einführung einer strengen Methodik eine gewisse leichte, oberflächliche Universalität hervorbringen kann, dagegen auf der andern weniger unrichtige, falsche Vorstellungen in Umlauf kommen, als vor diesem, wo die Vernunft unter dem Joch der Autoritäten erliegen mußte und die erworbenene Unwissenheit verderblicher und unheilbarer als die natürliche war. Um jenes Mißbrauchs willen, dem alles Gute unterworfen ist, wird man aber doch im gegenwärtigen Falle nicht läugnen wollen, daß die Mittel zur Einsammlung gründlicher und umfassender Kenntnisse zu keiner Zeit so zahlreich und allgemein gewesen sind, als eben jetzt; da wir, ohne das Geringsste von den Vorräthen unserer Lehrer aus dem vorigen Jahrhunderte ein-

gebüßt zu haben, alle Vortheile eines zweckmäßigeren, vorbereitenden Unterrichtes genießen. Wenn sich nun zu diesen Mitteln noch die Antriebe des Bedürfnisses und der Nothwendigkeit gesellen, um uns im gegenwärtigen Zeitpunkte die schnellere Anwendung und Entwicklung unserer Geisteskräfte zum Befehle zu machen; wird alsdann nicht von selbst folgen, daß so viele Zweige des Wissens, die man sonst trocken, ermüdend, unwichtig fand und der Spekulation oder dem Pedantismus überließ, jetzt ein allgemeines Interesse erhalten, sich mit dem ganzen System unserer Vorstellungen verweben und auf unsere Thätigkeit zurückwirken müssen? Sichtbar ist diese Verwebung und dieses Zurückwirken vorzüglich in den neueren Bemühungen, die Beschaffenheit der Erde, ihrer Erzeugnisse und Bewohner in allen ihren Theilen, selbst den entlegensten, zu erforschen. Die wissenschaftlichen Vorkenntnisse der Forscher und Entdecker erleichterten ihnen die Umfassung ihres Gegenstandes. Sobald man wußte, worauf es bei einer jeden Gattung von Beobachtungen ankäme, welche Bestimmungen noch gesucht würden; sobald man feine Unterschiede, zarte Schattirungen auffassen und Verhältnisse vervielfältigen konnte, indem man bereits ein vielseitiges Schema im Kopfe zum Ausfüllen hinzubrachten: alsobald erschöpfte man vollständiger den Bezirk, den man der Untersuchung unterwarf, und bereicherte die Wissenschaft mit richtigeren, schärfer bestimmten und gemeinnützigeren Begriffen, als zuvor.

## §. 4.

So ist nicht nur unsere jetzige physische und statistische Kenntniß von Europa zur Vollkommenheit gediehen, sondern auch die entferntesten Welttheile gehen allmählig aus dem Schatten hervor, in welchem sie noch vor kurzem begraben lagen. Das nördliche Asien hat uns Katharina, die Weise und Große, durch die Reisen der St. Petersburger Akademiker enthüllt, und das südliche wird uns bald der Eifer der in Bengalen gestifteten Asiatischen Gesellschaft offenbaren. Schon im ersten Bande ihrer Nachforschungen liefert sie uns einen reichhaltigen Stoff, der über die Geschichte, nicht Indiens allein, sondern der gesammten Urwelt, Licht verbreitet. Auf die neuen Angaben, welche man dem Forschungsgeiste der Reisenden und der Beamten der Ostindischen Kompagnie verdankt, hat bereits der berühmte Robertson seine ältere Geschichte von Indien und des in vorigen Zeiten dahin geführten

Handels gegründet. Kennell's geographische Arbeiten machen die Lage der Oerter, den Lauf der Flüsse, und die Richtungen der Gebirgsrücken in jenem merkwürdigen Lande genau bekannt; Dakruple's Atlas ergänzt diese Kenntniß, in so fern sie dem Seefahrer wichtig ist, und sein Orientalisches Repertorium verspricht manchen wichtigen Zug zur Bezeichnung der östlichen asiatischen Reiche. Tibet wird von Bengalen aus erforscht; von Japan giebt Thunberg neuere Bemerkungen; Sumatra hat Marsden beschrieben; über die Inselgruppen, welche die Holländer in Indien besitzen, erhalten wir topographische Details von der in Batavia errichteten Gesellschaft; über die Besitzungen des Türkischen Reichs und über Persien geben Niebuhr, Wolney, Lott, Opsson, Frankl in richtigere Begriffe. — Afrika wird seinem Innern nach durch die Bemühungen der in England zusammengetretenen Gesellschaft näher bekannt. Die Aufhebung des Sklavenhandels, die, trotz der Barbarei des jetzt sitzenden Englischen Parlaments, gewiß nicht mehr weit entfernt ist, wird diesen Nachforschungen für den Britischen Handel neue Wichtigkeit verleihen. Auch hat man bereits von Matthews, Norris und dem ungenannten Verfasser der Beschreibung von Nigritien die ersten statistischen Grundlinien von der westlichen Küste dieses Welttheils erhalten, und Isert hat in Guinea zu botanisiren angefangen. Im Norden und Osten haben Niebuhr, Forskäl, Höst, Poiret, Desfontaines, Savary, Wolney und Bruce die wichtigsten Nachrichten gesammelt; so wie im Süden Thunberg, Sparrmann, Paterfon und le Vaillant. — Die Unabhängigkeit, welche die Kolonien in Nord-Amerika sich errungen haben, und die, welche den Spanischen Kolonien in den mittleren und südlicheren Gegenden dieses Welttheils bevorsteht, werden die genaue Kenntniß desselben, wovon indeß, bei aller Indolenz und aller Verheimlichung der Spanischen Regierung, unter der Hand schon große Fortschritte gemacht worden sind, in Kurzem vollenden. Was Cook mit seinen Gefährten zur Erforschung des Südmeeres und der darin befindlichen Inseln geleistet hat, ist zu bekannt, um einer Erwähnung zu bedürfen, und was die durch seine Entdeckungen veranlaßte Kolonie an der Ostküste von Neuhoolland zur vollständigeren Kenntniß dieses großen Landes beitragen könne, läßt sich aus dem, was Phillip und White schon geliefert haben, leicht berechnen.

Wir kommen jetzt näher zu dem eigentlichen Gegenstande des vor uns liegenden Werkes: zu den Entdeckungen in dem höchsten Norden und an der Nordwestseite von Amerika, woran Cook ebenfalls einen so großen, so wichtigen Antheil hat, daß ohne ihn wohl schwerlich der Pelzhandel zwischen China und dieser neuentdeckten Küste zu Stande gekommen und zwischen den Häfen von Madrid und London eine Kollision desfalls entstanden wäre. Hier beginnt eine neue Epoche in der so merkwürdigen Geschichte des Europäischen Handels, dieses Handels, in welchen sich allmählig die ganze Weltgeschichte aufzulösen scheint. Hier drängen sich dem Forscher so viele Ideen und Thatfachen auf, daß es die Pflicht des Herausgebers der neuen Schifffahrten und Landreisen in jener Gegend mit sich zu bringen scheint, alles, was auf die Kenntniß derselben Beziehung hat, in einen Brennpunkt zu sammeln und zumal einem Publikum, wie das unsrige, welches nur einen litterarischen, mittelbaren Antheil an den Entdeckungen der Seemächte nehmen kann, die Uebersicht dessen, was bisher unternommen worden ist, und das Urtheil über die Wichtigkeit dieser ganzen Sache zu erleichtern. Solche Zusammenstellungen sind, wenn sie gleich kein großes, inneres Verdienst haben, wenigstens in so fern nicht ohne Nutzen, als sie das Nachschlagen vieler Bücher zum Verstehen eines einzelnen entbehrlich machen, und, wenn sie mit Gewissenhaftigkeit verfertigt werden, überhaupt auf das große nie genug zu empfehlende Bedürfniß unserer Zeit, die Concentration der Kenntnisse und ihr durch Ordnung zu erleichterndes Einsammeln, hinzuarbeiten suchen. Ehe sich also meine Leser mit den Tagebüchern der Herren Meares, Douglas, Dixon u. s. w. beschäftigen, wünsche ich ihnen hier zuerst eine kurze chronologisch geordnete Nachricht von den Entdeckungen an der Nordwestküste von Amerika, dann die Geschichte der Irrungen zwischen England und Spanien, ferner eine Berechnung von dem bisherigen Ertrage des ganzen Pelzhandels, und endlich einige wahrscheinliche Muthmaßungen über den Grad der Wichtigkeit, wohin es mit diesem Handel kommen kann, hauptsächlich gegründet auf die geographische Beschaffenheit des Nordens von Amerika und des dadurch erleichterten Waarentransports, vorzulegen.



## I. Chronologische Nachricht von den Entdeckungen an der Nordwestküste von Amerika.

### §. 6.

Ausdehnung dieser Küste.

Zuerst müssen wir die Gränzen bestimmen, innerhalb deren der etwas zu allgemeine Ausdruck: Nordwestküste von Amerika, hier gelten soll. Bekanntlich nimmt die Amerikanische Küste, welche von dem großen Ocean oder dem so genannten, stillen, friedlichen Meere bespült wird, schon vom Vorgebirge Corrientes an, etwa in 5° nördlicher Breite, die Richtung nach Nordwesten hin, welche sie mit mehr oder weniger Abweichung bis zum 60° nördlicher Breite, in der Gegend des Vorgebirges Sukking behält. Vom Prinz Wilhelms Sunde an bis an die Fuchsinselfn nimmt sie dann eine südwestliche Richtung, und kehrt von der Spitze der Halbinsel Alaska wieder nach Norden zurück, indem sie die beiden großen Meerbusen, Bistolbay und Nortonsund bildet. Vom Eiskap an, welches in 70° 29' N. Br. liegt, ist die Lage der Nordküste unbekannt; doch läßt sich nicht wohl zweifeln, daß sie eine östliche und zum Theil, besonders in der Nähe der Baffinsbay, nördliche Richtung nimmt. Von dieser langen Strecke, zwischen Kap Corrientes und dem Eiskap, welche nicht weniger als 65 Grade der Breite in sich faßt, pflegt gleichwohl derjenige Theil, der die Küste von Terrafirma, Panama, Mexiko und Kalifornien ausmacht, als hinlänglich bekannt und einer Europäischen Macht zugehörig, abgerechnet zu werden, wenn von der Scene der neueren Entdeckungen die Rede ist. Daher scheint die Benennung der Nordwestküste von Amerika eigentlich nur von dem 40ten Grade der Breite an, bis zum Eiskap oder 70° 29', anwendbar, und zwischen dem 192ten und dem 237ten Meridian, von der Sternwarte zu Greenwich ostwärts gerechnet, eingeschlossen zu seyn. In diesem Sinne wird sie von den neueren Englischen Seefahrern gebraucht, und folglich auch in unserer Sammlung gelten müssen. — Das Meer, welches an diese Küste gränzt, ist ein Theil des großen, zwischen dem östlichen Asien und dem westlichen Amerika weit ausgebreiteten Oceans, dem man seit Magellan's Reise den unschicklichen Namen: *Mare pacificum*, friedliches, stilles



Meer gelassen hat, und das der Aequator in das südliche und nördliche theilt. Allenfalls möchte es noch hingehen, wenn man dem Meeresstrich, welcher zwischen den Wendekreisen in der Bahn der östlichen Passatwinde liegt, diese Benennung beilegte, weil hier die Stürme wirklich seltner sind; aber sie bis an beide Polarkreise auszudehnen, und zumal den tiefen Busen zwischen Alaska, Prinz Wilhelms Sund und Kap Blanco dazu zu rechnen, wo die fürchterlichsten Orkane herrschen — dies gehört zu den Beispielen des Widersinnigen, welches der unphilosophische Sprachgebrauch in Gang gebracht hat. — Nicht minder widersinnig ist es auch, den nordwärts vom Aequator gelegenen Theil dieses Oceans die Südsee oder das Südmeer zu nennen, welches doch aus Mangel an Uebersetzung noch oft geschieht. Meines Erachtens giebt es für dieses zwischen Asien und Amerika gelegene Meer keinen schicklicheren Namen als den des großen Oceans, indem es ohne allen Vergleich beides der Länge und Breite nach alle andere Meere an Größe weit übertrifft.

## §. 7.

## Frühere Entdeckungsversuche.

Viele Reisen der Portugiesen und Spanier im funfzehnten und sechzehnten Jahrhundert haben das Schicksal gehabt, in gänzliche Vergessenheit zu gerathen; von vielen ist kein Denkmal, selbst nicht in Archiven, übrig geblieben, und diese Fahrlässigkeit der Geschichtschreiber jener Zeit, oder dieser Eigensinn des Schicksals, hat schon manchen gelehrten Streit über das Daseyn des einen oder des andern Seefahrers veranlaßt. Es kann seyn, daß die damaligen Abenteuerer zur See sorglos genug zu Werke gingen, um von ihren Fahrten kein ordentliches Tagebuch zu halten; auch können die Kriege zwischen beiden erwähnten Nationen, mit dem daraus entstandenen Haß, am Untergange mancher Reisebeschreibung Schuld geworden seyn. Was insbesondere diese Vermuthung bestätigt, ist die Erscheinung unzähliger geographischen Entdeckungen in den um jene Zeit entworfenen Karten, wo ganze Strecken Landes mit ihren Vorgebirgen, Häfen, Flüssen u. s. w. bezeichnet werden, ohne daß sich auch nur der Name von ihren Entdeckern nachweisen ließe. Ich kann nicht umhin, hier als Beispiel eine merkwürdige Karte anzuführen, die ich im vorigen Jahre während

meines Aufenthaltes in London untersuchte. Sie wird daselbst im Britischen Museum aufbewahrt, wiewohl man viele Jahre lang nicht wußte, was für einen Schatz man an ihr besäße. Endlich fiel sie einem Kenner in die Hände, und 1787 ließ Herr Alexander Dalrymple den wichtigsten Theil derselben in Kupfer stechen. Wahrscheinlich ist sie ganz zu Anfange des sechzehnten Jahrhunderts entworfen worden; und da sich das Wappen des Dauphins, und die Benennungen in Französischer Sprache darauf befinden, so scheint sie zur Belehrung eines Französischen Thronerben bestimmt gewesen zu seyn. Die Zeit ihrer Verfertigung läßt sich schon daraus schließen, daß Japan nur eben mit einem auf Gerathewohl hingezeichneten Umriß im Meere, als eine ungeheuer große Insel, mit dem von Marco Polo entlehnten Namen *Zipangri* angegeben wird. Auffallender ist es aber, daß die Ostküste von Neuhoiland, von der man immer geglaubt hat, daß Cook sie 1770 zuerst entdeckt habe, darauf mit einer besondern Ausführlichkeit und mit Auführung verschiedener Namen, z. B. *Coste dangereuse*, *Baye perdue*, *R. de beaucoup d'ysles*, *Coste des herbages*, *Baye neuve*, *Cap de Fermoise* &c. hingezeichnet ist. Fast scheint es sogar, nach dem Verhältnisse der Theile dieser Küste gegen einander zu schließen, daß auch Neuseeland schon von demselben Seefahrer besucht worden ist, der es aber für eine Fortsetzung von der Neuhoilandischen Küste gehalten haben muß, indem das Kap de Fermoise mit Cook's Ostkap übereinkommt. Ferner findet man hier in der Mitte zwischen der westlichen Küste von Neuhoiland und Madagaskar eine große Insel *Zanzibar: ysle des geantz*, welche der Lage nach mit der von Kerguelen und Cook besuchten Insel *Desolation* zutrifft. Eine ähnliche Bewandniß hat es mit den alten Karten von der Nordküste von Neuguinea. Hier findet man Alles mit Spanischen Namen dicht besetzt, obgleich der Seefahrer gänzlich unbekannt ist, von dessen Entdeckung sie sich herschreiben. So leicht konnten also in jenen Zeiten die Nachrichten von mancher wichtigen Schiffahrt verloren gehen, indess die Spur derselben in den Karten, und zum Theil auch in der Uebersetzung, übrig blieb. Die Portugiesen waren damals unternehmende Abentheurer zur See, und die Demarcationslinie des Papstes hielt sie so wenig, wie die Spanier, ab, auf Entdeckungen auszugehen, wo sie hoffen konnten, den zu jener Zeit so ausschweifenden Trieb nach großen Reichthümern zu befriedigen. Viele von ihnen wurden Lootsen

auf Spanischen Schiffen, und 1519 trat sogar der große Magellan (eigentlich Magalhães) als Admiral in Spanische Dienste.

Indien war eigentlich das goldreiche Ziel, wohin die ersten Entdecker der neuen Welt ihr Augenmerk gerichtet hatten. Kolumbus sollicitirte viele Jahre lang an den Höfen von Europa um Unterstützung für das Projekt seines neuen westlichen Weges nach Indien, und als Ferdinand ihn endlich ausrüstete, fand er auf dem dritten Theile des Weges Amerika. Der berühmte Vasco de Gama umschiffte zwar wenige Jahre darauf das Vorgebirge der guten Hoffnung, und erreichte glücklich die Küste Malabar; allein die Hoffnung, einen kürzern Weg dorthin zu finden, ward darum selbst von Portugal nicht aufgegeben. Vielmehr schmückte sich der König, man würde das neue von Kolumbus gefundene Land umschiffen können; und um hierin den Spaniern zuvorzukommen, schickte er schon im Jahr 1500 den Don Gaspar de Cortereal nach Westen. Dieser entdeckte das Land Labrador, und suchte mit diesem Namen anzudeuten, daß es zum Anbau fähig sey. Im sechzigsten Grade der Breite zeigte sich eine weite Einfahrt, eine Meerenge, die nach Westen ging. Nun glaubte Cortereal, die Durchfahrt schon gefunden zu haben, die den Weg nach Indien abkürzen sollte. Er nannte sie Anian, und kehrte wieder nach Lissabon zurück, um dem Könige Bericht abzustatten. Der Erfolg seiner Unternehmungen gehört nicht hieher, und selbst diese erste Reise hätte keine Erwähnung verdient, wenn es nicht höchst wahrscheinlich wäre, daß die Meerenge Anian, von welcher alle folgende Nachrichten sprechen, keinen andern Ursprung hat, als diese Entdeckung derselben Einfahrt, welche hundert und zehn Jahre später von ihrem unglücklichen zweiten Entdecker den Namen Hudsons Straße erhielt.

## §. 8.

Die Straße oder Meerenge Anian.

Woher dieser fremd klingende Name Anian entlehnt sey, ob er, wie eine Nachricht\*) sagt, die drei Brüder bedeutet, oder ob es der Name zweier Brüder gewesen, wie

\*) Gemma Frisius (beim Théodor Swaine Dräger) the great probability of a Northwestpassage. Lond. 1768. 4. p. 82.

an einem andern Orte behauptet wird \*), läßt sich nicht mehr bestimmen, da die Notiz von Cortereal's Reise so kurz und unbefriedigend ist. Wenigstens kommt diese Benennung nicht früher als 1500 vor, und konnte auch nicht früher vorkommen, da nur sieben Jahre seit der ersten Entdeckung von Amerika verfloßen waren. In-  
 defß, von wem auch immer dieser Name erfunden seyn, und was man auch ursprünglich darunter verstanden haben mag; so behauptete er sich doch im Andenken der seefahrenden Mächte, und kam von der Zeit an in den Karten der Geographen vor. Es scheint auch sehr frühzeitig als eine ausgemachte Sache gegolten zu haben, daß eine Durchfahrt im Norden, über Neufundland, welches damals *Bacalla* hieß, existire, indem es bereits der Eroberer von Mexiko, *Hernando Cortez*, in seinem Briefe an Kaiser Karl den Fünften vom 15<sup>ten</sup> October 1524, mit der größten Zuverlässigkeit anführt. Der Kaiser selbst scheint gleichfalls dieser Meinung gewesen zu seyn; denn er hatte in eben diesem Jahre den *Estevan Gomez* von *Corunna* nach dem Norden von Amerika geschickt, um eine Fahrt nach den Nordpolen aufzusuchen. Von dieser Zeit an kommen lauter schwankende Begriffe von der Meerenge *Anian* zum Vorschein; jede Entdeckung, die man an der Nordwestküste von Amerika, über *Kalifornien* hin machte, rückte die Einfahrt dieser Meerenge von jener Seite höher hinauf, bis man endlich von einem Reich *Anian* zu sprechen anfing, welches sich so weit nach Norden erstreckte, daß nur eine enge Durchfahrt es von *Asien* schied. So ward endlich die in unserm Jahrhundert beschriebene *Behringsstraße* ein Synonym der *Straße Anian*, so wenig der Erfinder dieses Namens an jene erstere je gedacht haben konnte.

1524

## §. 9.

Erste Beschiffung der Nordwestküste.

*Cortez* ruhete nach der Eroberung von Mexiko nicht; er bauete die ersten Schiffe an den Küsten des großen Oceans, und *Kalifornien* ward zuerst im Jahr 1534 durch einige von seinen Gefährten entdeckt, dann 1536 von ihm in eigener Person, und hierauf 1537 von *Francisco de Ulloa* besucht. Sein Nachfolger,

\*) Geschichte der Entdeckungen im Norden; von Joh. Reinh. Forster. Frankfurt an der Oder 1784. 8. C. 527.

Der Vicelkönig Mendoza, bediente sich des Vorwandes einer übertriebenen, fabelhaften Nachricht von einem im Norden von Mexiko gelegenen, gesitteten Lande Quivira, die ein Franciskaner Missionar verbreitet hatte, und schickte im Jahr 1540 den Francisco de Vasquez de Coronado zu Lande, den Kapitain Francisco de Alarcon aber zur See mit einigen Schiffen aus, um gemeinschaftlich zur Eroberung dieses reichen Wunderlandes zu wirken. Alarcon hatte überdies den Auftrag, bis zum 53<sup>ten</sup> Grade der Breite die Küste zu verfolgen, um die Straße Antan zu finden; folglich vermutete man, daß auf dieser Seite die Einfahrt der Straße südlicher läge, als an der östlichen Küste von Nordamerika. Diesmal aber blieb der Spanische Seefahrer fern vom Ziele, und erreichte nur den 36<sup>ten</sup> Grad der Breite, ohne irgend eine wichtige Entdeckung zu machen.

## §. 10.

## Zweite Spanische Reise.

Die verunglückte Expedition nach Quivira reizte den Entdeckungsgeist der damaligen Spanier nur noch mehr. Der Vicelkönig ließ im Jahr 1542 wieder zwei Schiffe ausrüsten, womit Juan Rodriguez de Cabrilho, ein Portugiese von U...t, den Weg nach Norden nahm. Er bestimmte die Lage verschiedener Vorgebirge an der Küste, nämlich: Capo Enganno in 32°, de la Cruz in 33° und de la Galera in 36° 30' N. Breite. In 37° 30' fand er waldichte Gebirge, und nannte sie St. Martins Berge, so wie das Vorgebirge am Fuße derselben ebenfalls: Capo de S. Martin. Seinem Vicelkönige zu Ehren, nannte er das im 40° entdeckte Vorgebirge Capo Mendocino. Ein Hafen nahe dabei wurde wegen der vielen Fichten Baia de Pinos genannt. Noch entdeckte er in 41° das Capo de Fortuna, und erreichte den 44<sup>ten</sup> Grad der Breite im März 1543, da ihn die durchbringende Kälte zur Rückkehr nach Neuspanien zwang. Wirklich begreift man nicht wohl, wie die Spanier die Zeit zu ihren Entdeckungen so übel wählten und in jenen rauhen, stürmischen Meeren mitten im Winter haben umherschiffen können. Die Lage des Kap Mendocino hat neuerlich einen Streit zwischen den Schiffskapitainen Neares und Dixon veranlaßt. Jener führt es in seiner Karte zweimal an, weil es auf der von Roberts zu Cook's dritter Reise

verfertigten Karte in  $42^{\circ} 30'$  sonst aber in  $40^{\circ}$  N. Br. angegeben wird. Hier trieb Herr Meares die Achtung für Cook viel zu weit; denn der Geist dieses großen Mannes ruhet wahrlich nicht auf seinem Jüdling, wie die große Karte des Herrn Roberts an vielen Stellen verräth, und Cook selbst würde, wenn er laut Leben geblieben wäre, die Sorglosigkeit, womit sie entworfen ist, verurtheilt haben.

## §. II.

Martin Chacke.

Dreizehn Jahre später, ungefähr um das Jahr 1555, soll eine merkwürdige Reise gemacht worden seyn, die nach der jetzt bekannten Lage der Länder im Norden von Amerika sehr räthselhaft ist. Martin Chacke oder Chaque, ein Portugiese, soll sich mit einem kleinen Fahrzeuge von vier anderen größeren und schwer beladenen Schiffen, in einem Sturm auf der Rückreise von Indien getrennt haben und nach Norden verschlagen worden seyn. Er kam an einer Menge Inseln vorüber, die im Meerbusen des neuen Landes (*Newfoundland*) lagen. Diesen Meerbusen legt er in  $59^{\circ}$  N. Br. Sodann schiffte er den Meerbusen selbst vorbei (*over/shot the Gulph*) und sah kein Land wieder, bis er die Nordwestseite von Irland erreichte. Was hier durch das neue Land (*Newfoundland*) und den Meerbusen verstanden werde, läßt sich auf keine Weise bestimmen; denn angenommen, es sey wirklich wahr, daß Chaque diese Reise zurückgelegt habe, so mußte er doch wohl nahe an den Pol hinauffahren, um, wie er sagt, vom  $59^{\text{ten}}$  Grade an kein Land zu sehen, bis er Irland erblickte. Die ganze Erzählung steht im *Northwest-Fox* (London 1635. 4. S. 162.) und beruhet auf der eidlichen Aussage eines Engländer's, Namens Comles, der den Martin Chacke seine eigene Reisegeschichte aus einem gedruckten Buche, welches hernach confiscirt wurde, zu Lissabon hatte vorlesen hören. Es wäre noch zu früh, über die Authenticität dieser Nachricht ein Endurtheil fällen zu wollen. Immer kann etwas an dieser Geschichte wahr und durch hinzugekommene Zusätze verunstaltet worden seyn. Wenn nach Verlauf von wenigen Jahren die bereits angefangene nähere Erforschung der Nordwestküste von Amerika vollendet seyn wird, dann dürfte es sich eher entscheiden lassen, ob nicht der hier erwähnte Meerbusen das große Mitteländische Meer im nördlichen Amerika seyn



Idum, auf welches, von dieser Reise an, so viele Nachrichten hindeuten, oder ob vielleicht der mit Inseln angefüllte Busen zwischen 55° und 62° N. Br., der in einer Karte in der *Noticia de California* angegeben und mit dem Eismeer in Verbindung gezeichnet wird, auf diesen Meerbusen von Chacke hingedeutet werden müsse.

## §. 12.

Andres de Urbanietta.

Auch der unter den Spanischen Seefahrern des sechzehnten Jahrhunderts berühmte Name Urbanietta wird zur Bestätigung der Möglichkeit einer Durchsage im Norden von Amerika von dem eifrigen Sir Humphrey Gilbert \*) angeführt; allein in dem Schriftsteller, der am ausführlichsten von ihm spricht, dem Fray Gaspar de San Augustin \*\*) kommt nichts von dieser Entdeckung vor. Andres de Urbanietta war ein berühmter Seefahrer und Kosmograph. Bereits im Jahre 1525 befand er sich als Kapitain eines Schiffes in Don Garcia de Loaysas Flotte, die von Spanien nach den Gewürzinseln ging. Auf dieser Weltumschiffung blieb Urbanietta in den Molukken zurück. Nachdem er sich mehrere Jahre daselbst aufgehalten hatte, kam er 1536 über Portugal wieder nach Spanien, und trat hernach in den Augustiner-Orden. Man hatte aber von seinen Kenntnissen und Fähigkeiten einen so hohen Begriff, daß der König von Spanien ihn durch ein eigenhändiges Schreiben ersuchte, die Flotte, die er unter Legaspi's Führung im Jahre 1564 nach den Philippinen schickte, zu begleiten und ihr zum Piloten zu dienen. Urbanietta gehorchte, führte die Flotte nach den Philippinen, wo Legaspi die erste Niederlassung anlegte, und kam 1565 auf dem Wege, den hernach die Gallionen von Manila beständig genommen haben, nach Neuspanien zurück. Don Manuel Galvez in Samboangan versicherte Herrn Alexander Dairymple im Jahre 1761, daß die Spanischen Lootsen sich zu dieser Fahrt noch immer der Karte von Urbanietta bedienen, wovon Lord Anson in seiner Reise eine Kopie bekannt gemacht hat \*\*\*). Von diesem Urbanietta nun wird behauptet, daß er in Mexiko dem Salvatierra

\*) *Discourse for a new Passage to Cataia*, ... \*\*) *Conquisitas de las islas Philipinas*, Madrid 1698. Fol. ... \*\*\*) *Plan for promoting the Furtrade*, gr. 8. London. 789.

tierra eine, nach eigener Erfahrung auf seinen Schiffahrten entworfene Seekarte gezeigt habe, worin die nordwestliche Durchfahrt deutlich gezeichnet und beschrieben gewesen sey. Salvatierra soll 1568 sogar behauptet haben, daß Urbanietta acht Jahre zuvor, also 1560, durch diesen Weg von der Südsee nach Deutschland gekommen wäre. — Es ist leicht möglich, daß Urbanietta unter seinen Karten einen Entwurf von der damals geglaubten Durchfahrt, wo sie von den Portugiesen angegeben wird, besessen und vorgezeigt hat; und da er übrigens die Lage vieler Küsten und Länder darauf nach eigener Erfahrung bestimmte haben konnte, so ist die Quelle des Mißverständes begreiflich. Man braucht nur anzunehmen, daß Salvatierra eine Aeußerung, welche gewisse Theile der Karte betraf, von allen Theilen derselben verstanden habe.

1560.

## §. 13.

## Erste Britische Entdeckungsreise an dieser Küste.

Aus dem Vorhergehenden ist offenbar, daß die Spanier in der Reise des Cabrillo die Nordwestküste von Amerika nur bis zum 44<sup>ten</sup> Grad der nördlichen Breite entdeckten. Die vorgeblichen Entdeckungen des Martin Chace und des Urbanietta können um so weniger zu Gunsten ihres Rechts angeführt werden, da sie nirgends in Spanischen Schriftstellern vorkommen, sondern auf bloßer Ueberlieferung beruhen, und die von Chace noch dazu eine Portugiesische Entdeckung wäre. Im Jahre 1574 gestand auch Abraham Ortelius, der Geograph des Königs von Spanien, noch selbst, daß jene nördliche Gegend von Amerika gänzlich unbekannt sey \*). — Einige Jahre nach dieser Erklärung schickte die Königin Elisabeth den Ritter Francis Drake um das späterhin so benannte Kap Horn, welchem er den Namen „Insel der Königin Elisabeth“ gab \*\*), nach der Nordwestküste von Amerika, die er bis zum 48<sup>ten</sup> Grade der Breite, wo nicht noch höher hinauf, be-

1579.

\*) Herr Dalrymple besitzt die seltene Ausgabe des Ortelius vom J. 1574, und hat ein Stück der Karte daraus nachstechen lassen.

\*\*) So wird es in einer von J. Hondius 1602 gestochenen Karte der ganzen Welt angegeben.



auch in allen Karten beibehalten hat \*). Drake bestimmte die Lage des Kap Mendocino ebenfalls auf 40° N. Br., wie es die Spanier vor ihm gethan hatten. Der Hafen, der seinen Namen trägt, Port Sir Francis Drake, liegt in 38° 30' N. Br. Hier nahm er Besitz von dieser Küste im Namen seiner Monarchie, und begründete folglich die Ansprüche Großbritanniens, so weit nämlich Entdeckung und Besignehmung eines schon bewohnten Landes, ohne Einwilligung der Einwohner, ein Recht geben können. Die raubsüchtige Politik des funfzehnten und sechzehnten Jahrhunderts hat zwar diese Grundsätze des Völkerrechtes, die zuerst aus der unlautern Quelle hierarchischer Annahmen flossen, durch öftren Gebrauch gleichsam geltend gemacht; allein endlich, gegen das Ende des achtzehnten Jahrhunderts, fängt man an, die Nichtigkeit solcher Rechte, die auf die unverschämteste Verletzung des Eigenthums und der Freiheit der ursprünglichen Einwohner hinauslaufen, und die Abscheulichkeit ihrer Folgen einzusehen. Die Vernunft kann nicht länger mit sich selbst in Widerspruch bleiben; und wenn man noch, wie leider nicht geläugnet werden kann, Inkonsequenzen dieser Art begeht, so schämt man sich — und das ist viel gewonnen — man schämt sich vor dem Spote und Hohngelächter der Zeitgenossen; man nimmt lieber Konvenienz und politische Nothwendigkeit zum Vorwand, und mag lieber ungerecht und ehrgeizig, als sophistisch oder unvernünftig, und dadurch lächerlich erscheinen.

## §. 14.

Francisco Gualle.

Die Reise des Admirals Drake, und noch mehr der Schade, den er dem Küstenhandel von Neuspanien und Peru zufügte, erweckten bei dem Spanischen Hofe die Besorgniß, daß England endlich die Nordwestliche Durchfahrt finden, Niederlassungen an der Küste oberhalb Kalifornien anlegen und zuletzt von dort her die Eroberung von Mexiko versuchen, ja vielleicht vollbringen könnte, ehe es möglich wäre, von Spanien aus dem Lande zu Hülfe zu kommen. Man schickte also im Jahr 1582 den Don Francisco Gualle auf Entdeckungen aus, der aber, so

\*) Die beste Nachricht von seiner Reise ist betitelt: *World Encompassed*. London 1628. 4. Sie hat den Schiffsprädiger des Admirals, Namens Francis Fletcher, zum Verfasser. Eine andere Auflage ist vom Jahr 1652.

viel man aus den verstümmelten Nachrichten des Linschooten und de Court schließen kann, nicht einmal so weit als Cabrilho gekommen zu seyn und keine neue Entdeckung gemacht zu haben scheint. Er urtheilte nicht ganz ohne Grund; daß zwischen dem festen Lande von Amerika und der Tatarei oder Affen ein Kanal oder eine Straße vorhanden seyn müsse, weil er zwischen Japan und Neuspanien starke Strömungen aus Norden wahrgenommen habe. Allein diese Strömungen, die offenbar durch die jetzt bekannte Behringsstraße kommen, sind der Voraussetzung, daß anderwärts oder südlicher noch eine andere Verbindung zwischen dem großen Ocean und dem Eismeere oder auch dem atlantischen Meere Statt finde; keinesweges günstig.

## §. 15.

Juan de Fuca,

Unstreitig gehört es unter die seltsamen Erscheinungen in der Geschichte, daß gerade diejenigen Reisen, die, wenn sie beglaubigt wären, den Spaniern die Ehre der ersten und wichtigsten Entdeckungen an der Nordwestküste von Amerika zusichern würden, von Spanischen Geschichtschreibern mit tiefem Stillschweigen übergangen worden sind, und dadurch ein apokryphisches Ansehen erhalten. Ich habe schon von Urdante's angeblicher Durchschiffung der Nordwestliche Durchfahrt erinnert, daß der einzige Englische Schriftsteller, der sie erwähnt, kein anderes als ein bloß mündliches Zeugniß dafür anzuführen weiß. Eben so verhält es sich mit der Reise des Juan de Fuca, welche Purchas und Fox nach einigen mündlichen Aeußerungen dieses Seefahrers erzählen. Sie scheint indeß vor jener einen Grad der Glaubwürdigkeit voraus zu haben, da der Mann, dem man diese Nachricht mittheilte, der Englische Kaufmann Loock in Venedig, als ein angesehenener Mann bekannt gewesen ist, und mehrere noch vorhandene Briefe an die Minister der Königin Elisabeth, Cecil und Sir Walter Raleigh, und an den gelehrten Kosmographen Richard Hacklitt in dieser Angelegenheit geschrieben hat. Als Herr Loock den de Fuca kennen lernte, war dieser ein sehr alter Mann; auch starb er in Cephalonia, seinem Vaterlande, während daß Herr Loock ihn für England anzuwerben suchte. De Fuca, der diesen Namen nur in Portugal angenommen hatte, und eigentlich Ba-

lerianos Apóstolos hieß, verlangte von der Königin von England die Erstat-  
 tung von 6000 Dukaten, die ihm Sir Thomas Candish an der Küste von  
 192. Neu Spanien im Kapulloschiffe genommen haben sollte. Unter dieser Bedingung war  
 er noch in seinem hohen Alter erbdtig, den Engländern die von ihm im Jahr 1592  
 gemachte Entdeckung der Nordwestlichen Durchfahrt mitzutheilen. In diesem Jahre  
 hatte ihn, nachdem er vierzig Jahre lang als Seemann und Pilot im Spanischen  
 Westindien gestanden, der Vicekönig von Mexiko mit zwei kleinen Fahrzeugen auf  
 die Entdeckung der Straße Antian ausgesandt. Zwischen dem 47<sup>ten</sup> und 48<sup>ten</sup>  
 Grade nördlicher Breite fand er, nach seiner Aussage, eine weite Einfahrt, worin er  
 zwanzig Tage lang fortschiffte. Das Land hatte bald eine nordwestliche, bald eine  
 nordöstliche, auch an einigen Stellen eine südöstliche Richtung, und die See  
 innerhalb der Einfahrt ward immer breiter. Nachdem er nun so weit gekommen war,  
 und bereits das nördliche Meer (vermuthlich das Eismeer) erreicht hatte, hielt er es  
 für rathsam zurückzukehren und Berichte von seiner Entdeckung abzustatten. Der  
 Vicekönig ließ ihn zwei Jahre vorgeblich auf eine Belohnung warten und riet ihm  
 dann, nach Spanien zu gehen. Er folgte diesem Rath, ward am Hofe gut aufge-  
 nommen, aber nach langem Warten nicht belohnt. Die Einwohner waren an meh-  
 reren Orten, wo er während seiner Reise landete, in Thierfelle gekleidet; das Land  
 war fruchtbar und, wie der Zusatz lautet, reich an Gold, Silber und Perlen. Die-  
 ser Zusatz klingt in der That sehr fabelhaft; allein wenn ich bedenke, daß Fernando  
 de Quirós seine neuen Entdeckungen im Südmeere (im Jahr 1606) eben so her-  
 ausstreicht, so gerathe ich auf den Verdacht, daß die Indolenz der Spanischen Re-  
 gierung nicht anders als durch solche Vorspiegelungen, die ihre Habgucht reizten, zur  
 Fortsetzung der Entdeckungsreisen gewonnen werden konnte. Coöl hat die Angaben  
 des wackern Quirós richtig befunden, bis auf den einzigen Umstand der natürlichen  
 Schätze, die er auf seinen neuen Inseln entdeckt haben wollte. De Juc'a's nautische  
 und geographische Angaben könnten also wohl auch richtig seyn, ohne daß man es mit  
 dem Golde, dem Silber und den Perlen so genau nehmen müßte. Ein merkwürdiger  
 Umstand in seiner mündlichen Erzählung darf nicht übergangen werden, nämlich daß im  
 Eingange seiner Straße an der Nordwestküste eine große Landspitze oder Insel liegt,  
 worauf ein außerordentlich hoher, thurmähnlicher Felsen, wie ein Pfeiler, steht.

Rechnet man die Folgerungen ab, welche man, bei dem damals so regen überspannten Glauben an eine nordwestliche Durchfahrt, aus der Angabe dieses Mannes zog, so bleibe als reines Resultat nur übrig, daß er in ein großes, mitteländisches Meer gerathen sey, worin er zwanzig Tage lang fortschiffen konnte; denn, daß er in das Nordmeer oder Eismeer gekommen, ist bloß seine Muthmaßung, und daß dadurch die Durchfahrt schon entdeckt worden, eine Kühne, aber in unseren Zeiten nicht mehr wie ehemals wahrscheinliche Hypothese.

## §. 16.

Sebastian Vizcaino und Martin de Aguilar.

Der Spanische Hof möchte zwar um die Zeit, da Philipp der Dritte zur Regierung kam, den Gedanken an eine Durchfahrt schon aufgegeben haben; allein die Belehrung der Kalifornier war ihm noch immer eine wichtige Angelegenheit, und nebenher fand man es auch bisweilen nöthig, etwas für den Handel zwischen Akapulko und Manila zu thun. Zu diesem letztern Endzweck wünschte man insbesondere einen nördlichen Hafen zu einer Niederlassung ausfindig zu machen, wo die Gallionen bei ihrer Ankunft an der Küste eine Zuflucht haben und sich mit frischen Vorräthen bis nach Neuspanien versorgen könnten. Sebastian Vizcaino, der schon 1596 eine kleine, unglücklich abgelaufene Expedition nach Kalifornien geführt hatte, lief im Jahr 1602 in Begleitung des Lieutenants Martin de Aguilar, der ein zweites Fahrzeug unter ihm kommandirte, von Akapulko nach Norden aus. Er entdeckte in  $37^{\circ}$  N. Br. (eigentlich in  $36^{\circ} 40'$  einen Hafen dicht an der Fichtenspitze, (*Punta de Pinos*) welcher die erwünschten Eigenschaften hatte, und nannte ihn, nach dem damaligen Vizekönig, *Monterey*. In  $40^{\circ}$  fand er wieder das Kap *Mendoza*, und in  $41^{\circ} 30'$  ein anderes, durch seine Weiße auffallendes Vorgebirge, welches er *San Sebastian* nannte. In  $43^{\circ}$  fand er das *Capo Blanco*, und nahe dabei einen großen Fluß, an dessen Ufer er wegen der Strömung nicht landen konnte. Was hier ein Fluß genannt wird, ist die in allen späteren Karten so berühmte Einfahrt des *Martin de Aguilar*; und aus dem freilich nicht mit nautischer Präcision abgefaßten, weiterschweifigen Berichte von dieser Reise im *Torquemada* \*) scheint zu erhellen, daß man diese Einfahrt schon früher gekannt und

1602.

\*) *Monarchia Indiana. Madrid 1723.*

geruht habe; daß sie nach Quivira gehe. Der Umstand, der in der *Noticia de California* \*) angeführt wird, daß dieser (so genannte) Fluß wohl die Antansstraße seyn könne, von welcher man kurz zuvor vernommen, daß ein Holländisches Schiff hindurch gefahren sey, weshalb der König auch die gegenwärtige Expedition angeordnet habe, muß mit einer andern Stelle\*\*) zusammengehalten werden, wo es heißt, daß Vizcaino's Instruktion ihm den 42ten Grad der Breite zur Gränze bestimmt habe; alsdann wird es wirklich wahrscheinlich, daß dieser erfahrene Mann nicht auf Gerathewohl ausgesandt worden ist. Die Benennung Fluß giebt hier weiter keinen Anstoß; man werfe nur einen Blick auf die Karte, und sehe, welche einen Busen von N. W. unter Rio de la Plata versteht. Dieselbe, fast unbergliche Gleichgültigkeit, in der Wahl einer schicklichen Jahreszeit zu diesen Entdeckungen, die ich schon bei Cabrilho's Reise bemerkte, hätte bald den gänzlichen Untergang der gegenwärtigen Expedition verursacht. Jene Fahrt an der Küste bis zum 43ten Grade der Breite ward im tiefsten Winter 1603 vorgenommen. Vizcaino hatte auf seinem Schiffe kaum noch einen gesunden, zum Dienste fähigen Mann; alle seine Leute lagen am Scharbock darnieder, woran auch Martin de Aguilera und einige andere Officiere starben, ehe das Geschwader Neuspanien wieder erreichen konnte.

## §. 17.

Der Admiral de Fonte.

1640. Zu den Entdeckungen, deren Spur sich in Spanien und Mexiko ganz verloren zu haben scheint, ob sie gleich angeblich unter Spanischer Flagge gemacht worden sind, gehört die berühmte Schiffahrt des Admirals Bartholomäus de Fonte, von dem es heißt, daß er im Jahr 1640 sehr weit in das Innere von Nordamerika, und zwar zu Schiffe, mithin auf einem inländischen Meere, eingedrungen sey. Die einzige Nachricht von dieser Reise, in einem Briefe, den er selbst geschrieben haben soll, steht in einer Englischen Monatschrift, *Memoirs of the Curious*, in den Monaten April und Junius 1708, und ist allein aus dieser Quelle in andere Werke, besonders in die Streifschriften über die Nordwestliche Durchfahrt, einge-

\*) Deutsche Uebers. III. Th. S. 120.

\*\*) Ebenb. I. Th. S. 120.

flossen. Um dasjenige deutlicher zu machen, was über die Authentizität dieser Nachricht erinnert werden muß, wird es nicht überflüssig seyn, hier den ganzen Brief einzurücken, der überdies, wegen der sonderbaren Abenteuer die darin vorkommen, gelesen zu werden verdient.

Ein Brief vom Admiral Bartholomäus de Fonte, damals Admiral von Neuspanien und Peru, jetzt Prinz\*) von Chill, worin die wichtigsten Begebenheiten seines Tagebuchs, von Callao de Lima\*\*) in Peru auf seiner Entdeckungreise erzählt werden, wo er ausfindig zu machen suchte, ob eine Nordwestliche Durchfahrt aus dem Atlantischen Ocean in die Süd- oder Tatarische See vorhanden sey.

„Als die Viceröyge von Neuspanien und Peru vom Spanischen Hofe Nachricht erhalten hatten, daß die verschiedenen Versuche des Engländers Hudson und James, unter der Regierung der Königin Elisabeth und des Königs Jakob, in dem zweiten, dritten und vierten Regierungsjahre des Königs Karl, jetzt im vierzehnten Jahr desselben Königs Karl, im J. 1639 von einigen annehmenden Seefahrern zu Boston in Neuengland wieder erneuert werden sollten, erhielt ich, Admiral de Fonte, den Befehl von Spanien und den Viceröygen, vier starke Schiffe auszurüsten, und als sie segelfertig waren, stachen wir in See von Callao de Lima den 3ten April 1640; nämlich ich, Admiral Bartholomäus de Fonte, im Schiffe genant der Heilige Geist (*Espiritu Santo*), der Viceadmiral Don Diego de Pennelossa in dem Schiffe Santa Lucia, Pedro de Bonarda in dem Schiffe Rosaria, und Philip de Ronquillo im Schiffe König Philipp.“

„Den 7ten April um fünf Uhr Nachmittags befanden wir uns in der Gegend von St. Helena, zweihundert Seemeilen, an der Nordseite der Bay von Guayaquil in 2° S. Br., und gingen im Hafen St. Helena innerhalb des Vorgebirges vor Anker. Hier nahm jede Mannschaft eine Quantität Erdbarz, gemeinlich Lhee genant (an Bord). Es ist von dunkler ins Grüne spielender Farbe, und ein vor-

\*) Der Brief ist augenscheinlich aus dem Spanischen übersetzt. Wahrscheinlich stand im Original bloß *Pe.* als Abkürzung für *Presidente*; der Uebersetzer machte aber in seiner Einfalt *Prinz* daraus. Dies merkt *Dale y mple* an, in seinem *Plan for promoting the Furtrade*, p. 19.

\*\*) Im Englischen steht *Callao of Lima*. Solcher Beweise von des Uebersetzers geringer Bekanntschaft mit der Spanischen Sprache, Geschichte und Rechtschreibung kommen viele vor.



treffliches Mittel gegen den Scharbock und die Wassersucht; man brauchte es auch als Heer für das Schiff, wir aber bedienten uns dessen nur als Arznei. Es quillt aus der Erde hervor, und ist daselbst in Menge vorhanden."

Den 10<sup>ten</sup> gingen wir beim Kap del Passa o über den Aequator; den 11<sup>ten</sup> umschifften wir Kap de Francis ko in 1° 7' N. Br. und ankerten in dem Flusse S. Jago, wo wir mit einem großen Netz eine Menge guter Fische fingen. Von jedem Schiffe begaben sich einig Leute ans Land, und tödten einige Ziegen und Schweine, die man dort häufig wild antrifft. Andere von den Eingebornen kauften zwanzig Dufend Truthühner, Enten und eine Menge vortreflicher Früchte, in welchem Dorfe, welches zwei Spanische Seemeilen (6½ Engl. Meilen) den S. Jago fluss hinaufwob, am linken Ufer liegt. Der Fluß ist für kleine Fahrzeuge gegen vierzehn Spanische Seemeilen von der Mündung hinauf in südöstlicher Richtung schiffbar, ungefähr dem halben Weg nach der schönen Stadt Quita, in 22 Minuten südlicher Breite, einer sehr reichen Stadt."

Den 16<sup>ten</sup> April segelten wir ab vom San Jago fluss nach dem Hafen und der Stadt Kaleo (Kealejo) 320 Seemeilen W. N. W. etwa in 11° 14' N. Br. Der Berg S. Miguel bleibt links, und die Spitze Casamina (Caravina) rechts liegen. Der Hafen Kaleo ist sehr sicher, und wird gegen die See von den Inseln Jim pallo und Mangreza, welche beide mit eingebornen Indianern stark bevölkert sind, nebst noch drei kleinen Inseln gedeckt \*). Kaleo liegt nur vier Meilen über Land vom obern Theile des Sees Nicaragua, der in 12° N. Br. unweit der Korn- oder Perleninseln in die Nordsee fällt. Hier, in der Stadt Kaleo, wo man vortrefliches Bauholz von dichtem Gefüge, unter andern eine röthliche Eeder, und alle übrige Materialien zum Schiffbau in Menge vorräthig hat, kauften wir vier lange, gut betafelte Schaluppen, zum Segeln, vor Anker Liegen und Rudern gebaut, von zwölf Tonnen Last und von zwei und dreißigfüßigem Kiel."

Den 26<sup>ten</sup> segelten wir von Kaleo nach dem Hafen Saragua oder eigentlich Salagua innerhalb der Inseln und Untiefen Chamily, (Chiamella) weshalb auch die Spanier den Hafen selbst oftmals mit diesem Namen nennen. Er liegt

\*) In Neuspanien bauet man nur zu Kaleo große Schiffe.

liegt in 17° 31' N. Br., 400 Seemeilen N. W. v. W. etwas westlich von Kaleo. Von der Stadt Saragua, etwas östlich von Chamilly bei Saragua und von Compostella in der Nähe dieses Hafens, nahmen wir einen Schiffer (mäster) und sechs Matrosen auf, die des Perlenhandels mit den Eingebornen an der Ostseite von Kalifornien kundig waren. Sie fischen auf einer Bank in 19° N. Br. von den Untiefen (Bazos) von S. Juan in 24° N. Br. 20 Seemeilen N. N. O. vom Kap San Lúcar, der Südspitze von Kalifornien. Der Schiffer, den der Admiral de Fonte \*) mit seinem Fahrzeug und seinen Matrosen gemittelter Tage, berichtete dem Admiral, daß zweihundert Seemeilen nördwärts vom Kap S. Lúcar eine Strömung von Nordost der Strömung von Süden begegnete, und daß es gewis für hielte, es (nämlich Kalifornien) müsse eine Insel seyn. Don Diego de Nelesca, (Schwestersohn von Don Luis de Haro) ein junger Edelmann von vielen Kenntnissen und Fähigkeiten in der Kosmographie und Schiffahrtskunst, übernahm die Untersuchung, ob Kalifornien eine Insel wäre oder nicht; denn bis dahin wußte man nicht, ob es eine Halbinsel oder Insel sey. Sein Schiff und die vier Schaluppen, die sie zu 20 gekauft hatten, und der Schiffer samt den Matrosen, die zu Salagua gelehrt wurden (gingen auf diese Entdeckung aus.)

„Der Admiral de Fonte segelte von ihnen mit den andern drei Schiffen innerhalb der Inseln Chamilly den 10<sup>ten</sup> Mai 1640. In der Gegend des Kap Abel (Christabel) an der Westsüdwestseite von Kalifornien in 26° N. Br. 160 Seemeilen N. W. v. W. von den Inseln Chamilly, setzte sich der Wind fest in Südwesten, so daß er vom 26<sup>ten</sup> Mai bis zum 14<sup>ten</sup> Junius den Fluß des Reyes in 53° N. Br. erreicht hatte, ohne nur ein Drämssegel einzunehmen zu müssen,

\*) Hier ist ein Uebergang von der ersten zur dritten Person, woraus man auf Erdichtung und Unachtlichkeit hat schließen wollen. Allein Herr Dalrymple merkt an: wenn dies hinreichend wäre, eine seemannischen Nachricht das Verdammungsurtheil zu sprechen, so müßte man viele Manuscripte von unzweifelhafter Aechtheit, die er selbst besitzt, sämtlich verwerfen. Es ist gar zu natürlich, wenn Handschriften kopirt oder übersezt werden, hier und dort, der Kürze wegen, oder weil eben nichts Wichtiges vorkommt, die Nachrichten nur auszugswelse zu liefern; wobei es sich doch wieder trifft, daß zuweilen die eigenen Worte des Originals eingedrückt werden, um den Sinn nicht zu veräffeln. Kommen nun gar Anmerkungen zwischen ( ) Klammern in den Text, so kann es sich ereignen, daß eine solche Handschrift, wenn sie einem sorglosen oder unwissenden Herausgeber in die Hände geräth, genau so wenig Zusammenhang behält, wie der hier mitgetheilte Aufsatz. N. a. O. p. 15.



auf einer Fahrt von 866 Seemeilen N. N. W. 410 Seemeilen vom Hafen Abel bis Kap. Blanco, und 456 Seemeilen bis Rio de los Reyes, wobei die ganze Zeit über sehr angenehmes Wetter war. Hier steuerte er 260 Seemeilen in krummen Durchfahrten (oder Kanälen, *channels*) zwischen Inseln, die er den Archipelagus von San Lazarus nannte, wo seine Schiffsboote viele Meilen weit voran segelten, um das Senkblei zu werfen, und zu sehen, welche Tiefe, und wo Felsen oder Sandbänke wären.“

Den 23<sup>ten</sup> Junius schickte der Admiral de Fonte einen von seinen Kapitäns, Pedro de Barnarda \*), daß er einen schönen, sanftströmenden Fluß mit tiefem Wasser hinaufgahn sollte. Er ging erst Nord, sodann Nordost, dann Nord und Nordwest in einem großen mit Inseln angefüllten See mit einer stark bebölkerten Halbinsel die Einwohner in diesem See waren friedliche, gutartige Leute. Man nannte ihn den See Velasco. Kapitain Barnarda verließ hier sein Schiff; den den ganzen Fluß hinauf hatte er nicht weniger als 4, 5, 6, 7 und 8 Faden Tiefe gehabt, und Fluß und See waren reichlich mit Lachsforellen und großen, weißen, bisweilen zwei Fuß langen Fischen besetzt. Hier aber segelte er zuerst in drei großen Indianischen Booten, von ihnen Periajos \*\*) genannt, die aus zwei großen, fünfzig bis sechzig Fuß langen Bäumen gemacht werden, von den Schiffen in See ab, 140 Seemeilen West, und sodann 436 D. N. O. bis in 77° N. Breite.“

„Nachdem der Admiral de Fonte den Kapitain Barnarda auf die Entdeckung der nordöstlichen Gegend des Tatarischen Meeres ausgesandt hatte, segelte er einen sehr schiffbaren Fluß, den er Rio de los Reyes nannte, hinauf in nordöstlicher Richtung, doch zuweilen nach einer oder der andern Seite abweichend, sechzig Seemeilen weit. Der Fluß war zur Ebbezeit schiffbar, und hatte wenigstens vier bis fünf Faden Tiefe. In beiden Flüssen \*\*\*) steigt die Fluth beinahe gleich

\*) Nicht einmal dieselben Namen werden gleichförmig geschrieben; dieser Barnarda hieß oben Bonarda.

\*\*) Dies ist nicht so zu verstehen, als ob die Einwohner des Sees Velasco diese Röhre Periajos nannten, sondern es ist der Indianische, in Neuspanien übliche und gangbare Name.

\*\*\*) Man sieht, wie nachlässig das Excerpt gemacht ist, da hier der zweite Fluß noch nicht genannt ist, und gleichwohl schon von beiden Flüssen gesprochen wird.

hoch, nämlich im Fluß los Reyes vier und zwanzig Fuß zur Zeit des Vollmonds und des Wechsels, und wenn der Mond S. S. O. stand, war es hoch Wasser. Im Fluße de Haro steigt es zur Zeit des Voll- und Neumonds zwei und zwanzig Fuß. Sie hatten zwei Jesuiten mit, die auf ihren Missionen bis zum 66ten Grad nördlicher Breite gekommen waren und merkwürdige Beobachtungen gemacht hatten."

„Der Admiral de Fonte erhielt einen Brief vom Kapitain Barcardo, dattet den 27ten Junius 1640: daß er sein Schiff im See Belle, in einem sichern Hafen, zwischen der Insel Barcardo und der Halbinsel Corti baffe, gelassen hätte. Vom See ginge ein Fluß mit drei Fällen, achtzig Seemeilen weit, siele in 61° in das Tatarische Meer. Er schiffte mit den Jesuiten\*) und sechs und dreißig Eingebornen in drei von ihren Booten, nebst zwanzig von seinen Spanischen Matrosen. Das Land hätte eine nordöstliche Richtung. Für Mundvorrath würde es ihnen nicht fehlen, denn das Land hätte dreierlei Wildpret in Ueberfluß; die See und die Flüsse lieferten vortrefliche Fische in Menge, und Brodt, Salz, Oel und Brantwein hätten sie mitgenommen. Er versicherte, daß er thun würde, was nur möglich wäre."

„Beim Empfange dieses Briefes vom Kapitain Barcardo war der Admiral bei einem Indianischen Flecken, Conosset, einem angenehmen Orte, an der Südseite des Sees Belle angekommen, wo die beiden Patres Jesuiten zwei Jahre lang auf ihrer Mission gewesen waren. Der Admiral war mit seinen Schiffen am 22ten Junius eine Stunde vor Hoch-Wasser in den See gekommen. Er fand keinen Wasserfall, und vier bis fünf, ja im See Belle meistens sechs und sieben Faden Tiefe. Bis zur halben Fluth bemerkte man einen kleinen Fall; aber fünf Viertelstunden vor Hoch-Wasser läuft die Fluth schon gellinde in den See. Der Fluß hat frisches oder süßes Wasser zwanzig Seemeilen oberhalb der Mündung oder Einfahrt des Flusses de los Reyes. Lachse, Lachsforellen, Hechte, Dorsche und Barben, nebst zwei andern diesem Fluß eigenthümlichen und wohlschmeckenden Fischgattungen, sind häufig im Fluß und im See; auch sagt der Admiral de Fonte,

\*) Also hatten diese wohl dem Admiral keinen Brief überbracht; denn sie waren jetzt bei dem Admiral.

daß die Garben aus Rio de los Reyes und dem See Belle seines Bedün-  
lens weit delikater schmecken, als die in irgend einem andern Welttheil \*).“

„Den 1ten Julius 1640 segelte der Admiral de Fonte von seinen übrigen  
Schiffen \*\*), die in einem guten, durch eine schöne Insel gedeckten Hafen lagen,  
nach einem Fluß, den ich \*\*\*) Parmentiers nannte, zu Ehren meines einichts-  
vollen und fleißigen Gefährten, Herrn Parmentiers, der alles in und um diesen  
Fluß mit der größten Genauigkeit aufzeichnete. Wir kamen über acht Fälle, in  
allem zwei und dreißig Fuß ~~hoch~~ <sup>hoch</sup> vom dem Ursprunge des Flusses im See Belle.  
Er ergießt sich in den großen See, den ich den See de Fonte nannte, und wo wir  
den 6ten Julius ankamen. Dieser See ist 160 Seemeilen lang und 60 breit; die Länge  
erstreckt sich Ostnordost und Westnordwest, und die Tiefe ist zwanzig bis dreißig, auch  
an einigen Stellen, sechszig Faden. Man findet vortreflichen Kabeliau und sehr  
großen fetten Beng (ling) in Menge darin. Es sind daselbst einige sehr große und  
zehn kleine Inseln mit staudigem Gestrupp bewachsen; das Moos wird sechs bis  
sieben Schuh lang, und das Munsstier (Elenn), eine sehr große Hirschhart, nebst  
andern kleineren Rehen und Dauhirschen, werden davon im Winter fett. Wilde  
Kirschen, Erdbeeren, Johannisbeeren, Heidelbeeren findet man in Ueberfluß, im-  
gleichen wildes Geflügel, Auerhähne, Rebhühner, Truthühner, und an der Südseite  
auch Seevögel in Menge. Eine sehr große fruchtbare Insel in dem See hatte eine  
große Anzahl Einwohner und vortrefliches Bauholz, als Eichen, Eschen, Ulmen  
und Fichten von beträchtlicher Höhe und Dicke.“

„Den 14ten Julius segelten wir aus dem Ostnordost-Ende des Sees de  
Fonte, und kamen durch einen See, den ich Estrecho de Ronquillo (Ronquil-  
lo's Enge) nannte. Er ist vier und dreißig Seemeilen lang, zwei bis drei Seemei-  
len breit, und hat 20, 26, auch 28 Faden Tiefe. Wir durchschifften diese Enge in  
zehn Stunden mit einem starken Winde und ganzer Ebbe \*\*\*\*). Wie wir östlicher ka-

\*) Es weitiget das Christid der Monatschrift. Was folgt, ist aus dem Juniustüd.

\*\*) Vermuthlich auch in einem Kahn oder Boot.

\*\*\*) Hier ist der Epitomator den Admiral wieder sprechen.

\*\*\*\*) Diese Ebbe mußte also wohl schon eine Verbindung mit dem nördlichen, oder Eismeer zur Ursache:  
haben?

men, ward das Land merklich schlechter, wie es im Norden sowohl als im Süden von Amerika der Fall ist, vom 36ten Grade der Breite an, nach den beiden äußersten Enden zu. Die Westseite ist nicht nur an Fruchtbarkeit, sondern auch an milder Lufttemperatur wenigstens um zehn Grade verschieden, und die besten Spanischen Entdecker zur Zeit Karls des Fünften bis auf Philipp den Dritten haben sie wärmer als die Ostseite befunden, wie solches im Alvarez, Acosta, Mariana u. a. m. bemerkt worden ist.“

„Den 17ten kamen wir an einen Indianischen Wohnort, und die Indianer sagten unserm Dollmetscher, Herrn Parmentier, daß in geringer Entfernung von uns ein großes Schiff läge, wo noch nie eins zuvor gewesen wäre. Wir segelten hin, und fanden nur einen bejahrten Mann und einen Jüngling. Der Mann war in Absicht auf angewandtes Mathematik der geschickteste Mann, den ich je gesehen habe. Mein zweiter Steuermann war ein Engländer, ein vortheilhafter Seemann, und mein Konstabel desgleichen, der mit dem Sohne des Schiffers zu Campeche in Gefangenschaft gerathen war. Sie sagten mir, das Schiff käme von Neu-England, aus einer Stadt, welche Boston genant wird. Den 20ten kam der Eigenthümer mit der ganzen Mannschaft an Bord, und der Führer (Navigator) oder Befehlshaber des Schiffs, Kapitain Shapley, sagte mir, der Eigenthümer wäre ein vornehmer Herr und Generalmajor der größten Kolonie in Neu-England, welche Massachusetts\*) heißt. Ich empfing ihn also auch wie einen Mann von Stande (Gentleman,) und sagte ihm, mein Auftrag laute zwar dahin, daß ich alle diejenigen, die ich mit der Auffuchung einer Westlichen oder Nordwestlichen Durchfahrt in das Südmeer beschäftige fände, gefangen nehmen sollte; allein ich wollte sie als Kaufleute ansehen, die mit den Eingebornen einen Handel um Silber, Decern und anderes Pelzwerk trieben. Gegen ein kleines Geschenk von Lebensmitteln, dessen ich nicht bedurfte, gab ich ihm meinen Diamantring, den ich mit 120 Stück von Achten bezahlt hatte, und den der bescheidene Mann Schwierigkeit machte anzunehmen. Dem wackern Seefahrer, Kapitain Shapley, gab ich tausend Stück von Achten für seine schönen Karten und Tagebücher, dem Schiffeigenthümer einen oder Bibbons ein Viertelmaß guten Peruvianischen Wein, und den zehn Matrosen jedem

\*) Offenbar eine Verkümmelung von Massachusetts.

zwanzig Stüd von Achten. Den 6<sup>ten</sup> August (reiseten wir zurlid) mit so starkem Winde, daß wir gleichsam nur vor demselben hinfliegen, und mit Begünstigung der Strömungen kamen wir den 11<sup>ten</sup> August an den ersten Fall des Flusses Parmaniers, 86 Seemeilen zurlid, und am 16<sup>ten</sup> August an Bord unserer Schiffe, am südlichen Ufer des Sees Belle, vor dem schönen Flecken Conosset, wo wir alles wohl antrafen. Die ehrlichen Eingebornen von Conosset waren in unserer Abwesenheit gegen die Unrigen sehr leutselig gewesen, und Kapitain de Konquillo hatte ihrer Höflichkeit und Billigkeit entsprochen."

Den 20sten August brachte mir ein Indianer einen Brief nach Conosset am See Belle, vom Kapitain Barnarda, vom 11<sup>ten</sup> August datirt. Er berichtete mir, daß er von seinem kalten Zuge zurückgekommen sey, und versicherte mich, daß es keine Durchfahrt oder Verbindung aus dem Spanischen oder Atlantischen Meere durch die Davisstraße gäbe; denn die Eingebornen hätten einen von seinen Matrosen an das äußerste Ende der Davisstraße geführt, welche sich in 80° N. Br. in einen See von frischem Wasser etwa dreißig Meilen im Umfange endigte. Nordwärts von demselben befänden sich erstaunlich hohe Berge, und nordwestwärts von dem See wäre das Eis fest vom Ufer bis in hundert Faden Tiefe, so viel er wüßte, vielleicht von Anbeginn der Schöpfung her; die Menschen wüßten wenig von den bewundernswürdigen Werken Gottes, besonders in der Nähe des Nord- und Südpols. Er schrieb ferner, daß er von der Insel Vasse t Nordost, und Ostnordost, und Nordost zu Ost bis zum 79<sup>ten</sup> Grad nördlicher Breite gefegelt wäre. Hier hätte das Land eine nördliche Richtung genommen, und das Eis auf dem Lande gelegen. In der Folge erhielt ich einen zweiten Brief vom Kapitain Barnarda, von Minhauset datirt, worin er mich benachrichtigte, daß er den Hafen Arena, zwanzig Seemeilen hinauf im Fluß los Reyes, erreicht hätte, und daselbst meine weiteren Befehle erwartete."

„Ich hatte jezt einen Vorrath von gefalzenen Speisen, von Wildpret und Fischen, die Kapitain de Konquillo, auf meinen Befehl, während meiner Abwesenheit eingefalzen hatte; imgleichen hundert Orhoste von Türklischem Korn oder Mais. Hiermit segelte ich den 2<sup>ten</sup> September 1640 in Begleitung vieler von den ehrlichen Einwohnern von Conosset. Den 5<sup>ten</sup> September ging ich zwischen

Arena und Minhanset im Fluß los Reyes vor Anker, und segelte dann den Fluß hinab in die Nordostgegend der Südsee. Hierauf kehrte ich zurück, da ich nunmehr gefunden hatte, daß man durch eine so genannte Nordwestliche Durchfahrt nicht ins Südmeer kommen kann. Die Karte wird dies noch anschaulicher machen \*).

## §. 18.

## Bemerkungen über diese Nachricht.

Wer sich einen Begriff von der Ungewißheit historischer Angaben und zugleich vom Mißbrauche der Kritik verschaffen will, der mag sich die undankbare Mühe nehmen, das verworrene, unzusammenhängende Gewäsch durchzulesen, welches müßige Hypothesenmacher über diese unvollständige Nachricht von de Fonte's Reise verschwendet haben. Es bedürfte wirklich nicht der Hälfte des Aufwands an Sophismen und unauslösbaren Zweifeln, um die Existenz der berühmtesten Helden, Staatsmänner, Gesetzgeber und Religionsstifter wegzudisputiren. Die Schwierigkeit liegt aber gar nicht in der Kunst paradox zu seyn und halbe Quartbände hindurch gegen die Authenticität eines Dokuments zu kämpfen; es kommt auch auf Sachkenntniß an, die nur Erfahrung lehren, oder Studium mit Urtheilskraft gepaart sich erwerben kann. Wenige Menschen haben die Zeit und den Beruf, in die Prüfung eines einzelnen Faktums, wie die Wahrheit dieser Reise, einzugehen; und eben dieser Umstand macht jene Erörterungen gefährlich, indem der Wust von unverdauten Citaten selbst denkende Männer so leicht verführen kann, an eine Gründlichkeit der Behandlung zu glauben und sich auf die Resultate des Pseudokritikers zu verlassen. Desto mehr wird es demjenigen, der Gelegenheit findet eine Revision vorzunehmen, zu dringender Pflicht, vor übereilter Annahme dieser Resultate zu warnen. Herr Darymple sagt mit Recht, (*Furtrade p. 20.*) die Annahme, klüger zu seyn als die guten Alten, verleite zu dergleichen Orakelsprüchen; und man müsse, da Verlassen so viel leichter ist als Untersuchen, sich nicht wundern, wenn sie Beifall erhalten. Will man das Fragment in den *Memoirs of the Curious* recht beurtheilen, so kommt zuerst der ganz erbärmliche Styl in Betrachtung, der wahrlich einen Stämper im Uebersetzen verräth. Mit einiger Kenntniß des Englischen und Spanischen kann

\*) Diese Karte ist nicht bequamt geworden.



man sogar die Wendungen der Urschrift errathen, die der unwissende Uebersetzer falsch oder gar nicht verstanden hat. Das allein räumt schon manche Schwierigkeit aus dem Wege. Sodann ergiebt sich aus einiger Bekanntschaft mit der Schifffahrt, daß viele Punkte sich zur vollkommensten Befriedigung erklären lassen, die man unbegreiflich findet, wenn man sein Studierzimmer nie verlassen hat. Die Einwendungen gegen die Richtigkeit dieser Nachricht sind übrigens von zweierlei Art: einige betreffen Nebenumstände, als die Namen und Verhältnisse der darin vorkommenden Personen; andere sind aus den geographischen Kenntnissen hergenommen, die man von dem nördlichsten Amerika zu besitzen glaubte.

Man hat gezeifelt, daß ein de Fonte existirt habe und als Seefahrer bekannt gewesen sey. Dagegen zeugt Don Antonio de Ulloa, der berühmte Spanische Admiral: er habe eine Abschrift von einer Entdeckungsnachricht besessen, sie aber bei seiner Gefangennehmung durch die Engländer auf dem Rückwege von Amerika eingebüßt; der Name des Entdeckers sey ihm zwar entfallen, allein er glaube doch, es sey Bartholomeo de Fuentes (die Spanische Aussprache von de Fonte) gewesen \*). Ob dieser de Fonte oder de Fuentes wirklich ein Präsident der Audiencia von Chill war oder nicht, ist eine andere Frage. Daß ein Mann dieses Namens in diesem Posten gewesen seyn soll, behauptet Drage \*\*) in Er-  
 fahrung gebracht zu haben. Wichtiger ist aber der neulich von Herrn Dalrymple be-  
 kannt gemachte Umstand, daß der berühmte Bürgermeister von Amsterdam Nikolaus Witsen, in seiner *Noord-en Oost-Tartarye. Amst. Fol. 1705*, (drei Jahre frü-  
 her als die Bekanntmachung des Briefes in den *Memoirs of the Curious*) erzählt,  
 er hätte ein Manuscript vor sich, von dem berühmten Portugiesischen Seefahrer de  
 Fonte \*\*\*), der im Jahr 1649 auf Kosten des Königs von Spanien das Feuer-  
 land (*Tierra del Fuego*) untersuchte. Diese Anekdote beweiset zwar keine Iden-

tität,

\*) *Delisle, nouvelles Cartes des découvertes de l'Amiral de Fonte. Paris 1753. p. 20.*

\*\*) *Great probability &c. p. 24.*

\*\*\*) So schreibt Witsen diesen Namen; allein wie werden nicht Namen verunstaltet? Norton Nicolis, ein Englischer Renegat zu Manila im Jahr 1761, ward Don Nicolas Norton genannt. War de Fonte oder de Fontes ein Portugiese von Geburt, so konnte doch in Spanien de Fuentes daraus gemacht werden. S. *Dalrymple, Fartrade. p. 20.*

richtet, auch nicht die Wirklichkeit der Reise von 1640, aber wenigstens das Daseyn eines berühmten Mannes, der de Fonte hieß, in jenem Zeitpunkt; und hiermit giebt sie einen hohen Grad von Wahrscheinlichkeit gegen diejenigen, die den Brief für eine bloße Erdichtung halten.

2. Herr Dalrymple versichert, es sey vollkommen ausgemacht, daß zu jener Zeit ein Generalmajor Sibbons in oder um Boston gelebt, und den Sir Thomas Burton auf dessen Entdeckungsfahrt nach Hudsons Bay begleitet habe. Auch hat ihn der große Franklin vergewissert, daß Kapitain Nikolaus Shapley ein überaus geschickter Mann gewesen, und deswegen gewöhnlich *Old Nic* \*) genante worden sey. Herr Dalrymple hat im Britischen Museum eine handschriftliche Karte von einem Theile der Küste von Neu-England gesehen, welche von diesem Shapley entworfen ist.

3. Ob de Fonte ein Portugiese oder ein Spanier gewesen sey, ist unentschieden. Das erstere vorausgesetzt, hat man seinen Brief für erdichtet gehalten, unter dem Vorwande, daß man keine Portugiesen in Spanische Dienste nehme. Allein Magellan und Cabrilho waren Portugiesen, und stiegen zu ansehnlichen Bedienungen in der Spanischen Flotte. Dieses Argument beweiset also nichts, und fällt ganz weg, wenn es sich am Ende zeigte, daß de Fonte ein Spanier war.

4. Der unzulänglichste Einwurf gegen die Richtigkeit des Briefes wird von dem Umstande hergenommen, daß keine andere Urkunden von der Reise des Admirals de Fonte vorhanden sind. Einmal ist das Faktum noch nicht ausgemacht; es kann allerdings solche Urkunden geben, sie sind nur nicht bekannt. Erwägt man dann aber, was ich hier von dem Schicksale so vieler andern Entdeckungswesen gesagt habe, so wird man sich nicht wundern, wenn auch von der Reise des de Fonte sich keine Spur weiter erhalten hätte. Aber Welch ein Schluß: Wir haben von de Fonte's Entdeckung nur Eine Nachricht; also ist diese untergeschoben! Dieses Argument konnte hier gar nicht gebraucht werden; die innere Glaubwürdigkeit der Nachricht allein mußte man prüfen.

\*) Ein Spottname, worunter eigentlich der Teufel verstanden wird, der aber hier zugleich auf den Kaufmann, und auf Shapley's vermeinte Bekanntschaft mit magischen Künften zielte. *Drage, great probability &c. p. 65.*



5. In der Erzählung selbst will man unaufsöbliche Schwierigkeiten gefunden haben. Ich für mein Theil sehe keine, ob ich es gleich sehr begreiflich finde, wie de Fonte und Bonarda auf einer inländischen Schifffahrt, wo sie keine astronomische Beobachtungen, wenigstens auch nicht einmal mit der damals möglichen Genauigkeit anstellen konnten, in den Entfernungen der Orter sich um vieles getrrt haben mögen. De Fonte behauptet mit Recht, es gebe keine nordwestliche Durchfahrt; denn er mußte vom See Belle an in Booten nach der Enge Ronquillo schiffen, und auf dem Parmeniers-Fluß fand er acht abschüssige Stellen oder Fälle, wo das Wasser bei jedem ungefähr vier Fuß fiel. Diese Fälle konnten nur dann die Schifffahrt im Nothe hemmen, wenn sie sich jäh abstürzten; nahmen sie eine lange Strecke ein, etwa wie die Fälle im Dnepr, so verhinderten sie die Beschliffung des Flusses nicht. War aber das erstere, so mußte man, wie es in Amerika gewöhnlich ist, das Boot ans Land schleppen und jenseits des Falles wieder in den Fluß setzen.

6. Der Fluß de los Reyes steht auf allen Karten, nur auf einigen irrig in 43°, weil man ihn mit Martin de Aguilar's Einfahrt verwechselte. In einer Spanischen Handschrift, die von Mexiko den 24ten Oktober 1770 datirt ist, und den Marsch der Spanischen Truppen nach Monterrey im Jahre 1768 beschreibt, heißt es ausdrücklich: Rio de los Reyes ist die Gränze der Spanischen Entdeckungen. Also sind wenigstens die Resultate von de Fonte's Reise bekannt geworden, wenn schon die Nachricht von der Reise selbst sich (bis auf diesen einen Brief) verloren hat. Kein anderer Spanischer Seefahrer vor 1640 ist so weit nach Norden gekommen.

Die weiteren Entdeckungen des Admirals de Fonte und seiner Gefährten lassen sich nicht mit der Genauigkeit bestimmen, daß man sie auf der Karte entwerfen könnte. Sie dienen in ihrem jetzigen Zustande lediglich dazu, die Aufmerksamkeit der neueren Seefahrer zu erregen; und hätte nicht die lächerliche Unwissenheit des Englischen Admiralicätskollegii und des Chefs dieses Departements, des Grafen Sandwich, im Jahr 1776 den großen Cook durch die absurdesten Verwaltungsbefehle von der genauen Erforschung der Nordwestküste von Amerika zwischen 40° und 60° N. Breite abgehalten, so würden wir um viele Jahre früher mit der wahren

\*) Dalrymple, Furtrade. p. 15. Note a.

Lage jener Länder bekant und dadurch in Stand gesetzt worden seyn, de Fonte's Spur vollständig zu verfolgen.

S. 19.

Fernere Anzeigen von dem inländischen Meere in diesen Gegenden.

Wenn man, um billig zu seyn, aus den unvollständigen Nachrichten, die sich unter den Namen von Martin Chace, Andres de Urdanieta, Juan de Fuca, Martin de Aguilar und Bartolomeo de Fonte finden, für das Daseyn Einer oder mehrerer Offnungen an der Nordwestküste, die zu einem tief ins Innere von Nordamerika gehenden Meere führen, nichts Positives schließen will, so kann man sich doch nicht enthalten, bei der UeberEinstimmung so vieler, ganz verschiedener und auf ganz verschiedenen Wegen bis zu uns gekommener Nachrichten eine gewisse Wahrscheinlichkeit anzuerkennen, welche auf das Daseyn eines solchen innerhalb Landes befindlichen Westmeeres hinzudeuten scheint. Dieses Westmeer ist aber auch auf einer Karte in der Spanischen Originalausgabe der *Norizza de California* vom Jahr 1757 ganz bestimmte angegeben, und Herr D'Anville hat diese Karte ihrer Seltenheit wegen nachstechen lassen. Man sieht hier den Stamm zwischen den Einfahrten des Martin de Aguilar in  $43^{\circ}$  und des Juan de Fuca in  $47^{\circ}$  N. Br. als eine Insel gezeichnet. Welche Einfahrten führen zu einem sehr großen mittelländischen Meere, welches sich von  $43^{\circ}$  bis  $60^{\circ}$  N. Br. erstreckt und zwischen 40 Graden der Länge eingeschlossen ist. Aus einem Landsee zwischen  $61^{\circ}$  und  $63^{\circ}$  N. Br., etwas nordostwärts von diesem Meere, läuft ein Fluß, welcher eine südliche Richtung behält, bis er in  $52^{\circ}$  und  $54^{\circ}$  in zwei Armen sich westwärts wendet und in das eben beschriebene Meer fällt. Von Juan de Fuca's Einfahrt geht die Küste nordwestwärts bis in den  $57^{\circ}$  N. Br. Hier findet man einen sehr weitläufigen bis  $62^{\circ}$  gehenden Sund gezeichnet, welcher voll Inseln und mit zwei aneinander hangenden Seen in Nordnordost, die sich bis  $72^{\circ}$  N. Br. nahe an Bassinabay erstrecken, in Verbindung ist. Nach Norden hin geht ein anderer Arm in einen weiten bis  $76^{\circ}$  hinaufgeführten, inselreichen Westlichen Meerbusen. Diese Karte beweiset, wie mich dünkt, zur Evidenz, daß man allerdings in Spanien bestimmtere Kenntniß von der Lage jener Weltgegend besaß, als es dieje-

nigen zugeben wollen, die eine jede Nachricht, welche sich nicht mit ihren Hypothesen reimt, erdichtet nennen. Die Jesuiten, denen man die *Noticia de California*, folglich auch diese Karte verdankt, scheinen also doch wohl so weit nordwärts gekommen zu seyn, wie de Fonte's Brief es behauptet; und da sie selbst solche Zeugnisse von ihren Entdeckungen vorlegen, so fällt abermals eine schwache, auf ihrem vermeinten Stillschweigen beruhende Einwendung gegen die Richtigkeit jenes Briefes weg \*).

In dem *Arcano del Mare*, welches zu Florenz 1661 herausgekommen ist, befindet sich unter andern schon eine Karte von der Nordwestküste von Amerika, worauf in 47° 20' N. Br. eine tiefe Bay unter dem Namen *Baia de los Tachaios* angegeben wird. Auch in der Karte von Mexiko, die Don Joseph Antonio Alzate y Ramirez 1768 herausgegeben hat, sieht man eine *Laguna de Teguyo* in 41° 30' N. Br. (also vermuthlich nur nach Hörensagen angegeben,) von welcher es heißt, daß aus der Nähe derselben die Mexikaner gekommen wären, um ihr Reich zu errichten. Von diesem See spricht schon Cort in seinen *Carolana* p. 64., wo er eines Kapitäns Corton erwähnt, „der ein Schiff von sechs und zwanzig Kanonen ausgerüstet hätte, um das Manilafschiff zu kapern, welches sich, wie man ihm berichtet, gewöhnlich in 42° N. Br. der Küste näherte. Als er aber an die obere Gegend von Kalifornien kam, war es noch zu früh für die Ausführung seines Vorhabens; er schiffte also längs der Küste hin, und lief in einen Fluß ein, der in einen großen See führte. Unweit der Mündung desselben fand er eine bequeme Insel, wo er sich zwei bis drei Monate lang aufhielt, um seine Mannschaft zu erfrischen. Er hatte zufälligerweise einen Mann an Bord, der die Sprache der Eingebornen verstand. Diese Leute bezeigten sich sehr freundlich gegen ihn, sobald sie wußten, daß er seinen Zug gegen die Spanier unternommen habe; er ward sehr vertraut mit ihnen, und erhielt von ihnen alles, was er brauchte. Er nennt sie das Volk *Tchonya*; ich finde aber, daß die Spanier in ihren verschiedenen Expeditionen den Ort *Tchonyago* und

\*) Das gänzliche Stillschweigen der Jesuiten wäre kein Beweis gegen de Fonte; aber es ist ja nicht einmal erwiesen. Ist denn alles, was nicht in Druck bekannt ist, darum auch nicht geschrieben worden? Ich selbst habe die wichtigsten Handschriften von den Missionarien dieser Gesellschaft aus Absinien gesehen, die nicht gedruckt und, seit der Aufhebung des Ordens, nur durch einen seltenen Zusammenfluß von Umständen, von Goa nach England gekommen sind.

bisweilen Teja go nennen. Mit den Spaniern führen sie öfters Kriege, worin es ihnen noch immer gelungen ist, die Spanier zurückzuschlagen. Sie können dreißig bis vierzigtausend Menschen ins Feld stellen. Diese Nationen nebst noch zwei andern benachbarten, die ihnen wenig nachgeben, hält man für die klügsten und gesettesten Indianer in Amerika."

Ein anderes Zeugniß für ein inländisches Meer findet sich in einem Spanischen Schriftsteller, *Don Francisco Seixas y Lovera* aufbewahrt. Dieser erzählt in seinem *Theatro Naval Hydrografico, Madrid, 1688. 4.* daß Thomas Peché, ein Engländer, im Jahr 1676 hundert und zwanzig Meilen weit in der Meerenge *Anian* fortgesegelt sey, um auf diesem Wege nach England zurückzukehren; da es aber bereits spät im Oktober und der Nordwind nebst der starken Strömung von Norden her ihm entgegen gewesen wäre, so hätte er seinen Lauf zurück nach Kalifornien und dann längs Neuspanien und Peru gerichtet und wäre durch Magellans Meerenge im Jahr 1677 nach Hause gekommen.

Selbst die so lange verfochtene irrige Meinung, daß Kalifornien eine Insel sey, scheint auf einem Mißverstände beruhet zu haben, den nur eine unvollkommene Kenntniß des inländischen Meeres oberhalb dieser Halbinsel veranlassen konnte. Endlich muß man noch die mancherlei Zeugnisse hinzurechnen, welche *De Lisle* gesammelt hat, um darzutun, daß man in Kanada das Daseyn eines mittelländischen Meeres an der Westseite von Amerika längst, und zwar auf die Aussage der Indianer, geglaubt habe; wohin auch noch die Nachricht gehört, daß am Fuße des Gebirges von glänzenden Steinen die Fluth steigt und fällt, obgleich dieses Gebirge noch mehr als dreihundert geographische Meilen\*) von der Küste *Neu-Albion* entfernt ist. Die Berichte der Eingebornen in Louisiana und in *Neu-Mexico* stimmen mit diesen Kanadischen Nachrichten überein. *D'Espejo*, der den Fluß *Colorado*, welcher in den rothen Meerbusen (*Mar Vermejo*) zwischen Kalifornien und Neuspanien fällt, hinaufwärts reisete, hörte, je weiter er kam, desto mehr von dem großen Meere reden, und *la Hontan*, der in 46° N. Br. sehr weit nach Westen gedrungen ist, erfuhr von der Nation der *Mosemels*, daß ein

\*) Englische geographische Meilen, 60 auf einen Aequatorsgrad. Also sind jene 300 = 75 deutschen Meilen.

anderer Stamm, den sie *Tahuglauls* nannten, an einem großen Meere wohnte und an dessen Ufern wenigstens hundert verschiedene Niederlassungen (*villes*) inne hätte. Diese *Tahuglauls* kleiden sich in Thierfelle, tragen pyramidalische Mützen, sind verhältnißmäßig gegen die anderen Nordamerikanischen Stämme in den Künsten sehr geübt und auf eine höhere Stufe der Kultur gelangt \*). Mir ist die Ähnlichkeit zwischen dieser Beschreibung und demjenigen, was wir jetzt von den Einwohnern des *Mutkafundes* wissen, einigermaßen aufgefallen. Gewiß läßt es sich nicht läugnen, daß dieses jetzt genannte Volk vor den Horden im innern Nordamerika gewisse Vorzüge einer weitem Ausbildung besitzt; und existirt ein Meer innerhalb des Landes, welches *Mutkasand* umgibt, so ist es nicht unwahrscheinlich, daß die Völkerschaft an seinen Ufern mit den *Mutkaern* verwandt seyn kann.

## §. 20.

## Verfolg der Entdeckungen im Nordosten von Amerika.

Während der Zeit, daß Spanien Versuche machte, an der nordwestlichen Küste von Amerika eine Durchfahrt aus dem großen in den nordatlantischen Ocean zu finden, waren andere Nationen bemühet, eben diese Durchfahrt wo möglich von der nordöstlichen Seite zu entdecken. Die näheren Umstände dieser Entdeckungsversuche hier aufzuzählen, gehört nicht zu unserm Zweck; es wird hinreichend seyn, wenn wir im Allgemeinen erinnern, daß die ungläubliche Geduld und Beharrlichkeit, die zumal die Engländer in diesen Unternehmungen zeigten, keinesweges mit glücklichem Erfolge gekrönt worden sind. Zwar ist der ungeheuer große Meerbusen im höchsten Norden, der sich unter dem Namen der *Baffinsbay* bis hinauf in 79° Nördlicher Breite erstreckt, und an der Ostseite von der — Insel? oder — Halbinsel *Grönländ* begrenzt wird, und hiernächst auch ein zweiter tiefer Busen, die *Hudsonsbay*, die zwischen 52° und 65° N. Br. liegt, dem Fleiße der Entdecker nicht entgangen. Allein diese Entdeckungen, von denen besonders die letztere für den Pelzhandel so wichtig gewesen ist, daß eine Handlungskompagnie unter dem Schutze eines ihr bewilligten Monopoliums daselbst verschiedene Posten angelegt und ihre Handelsplätze mehrere hundert Meilen weit im Innern des Landes errichtet hat, scheinen

\*) *Voyage du Baron de La Hontan dans l'Amérique septentrionale, La Haye, 1704, 12. p. 226. u. f.*

nur die unüberwindlichen Hindernisse, welche die Natur in dieser Gegend der Schifffahrt entgegensetzt, in ein helleres Licht gestellt zu haben. So wenig es der Wunsch und das Interesse der Hudsonsbay-Kompagnie seyn konnte, die Auffindung einer Durchfahrt zu begünstigen, so ist es nach so vielen mißlungenen Versuchen doch wohl für ausgemacht anzunehmen, daß nur noch wenige Stellen übrig sind, wo eine Straße zwischen dem Atlantischen und dem noch westlicher gelegenen Eismeer als möglich gedacht werden kann. In der Hudsonsbay giebt es, wie man jetzt mit ziemlicher Zuversicht behaupten kann, nur Eine solche Stelle, nämlich in der so genannten Repulsebay, um den 67ten Grad nördlicher Breite. Es ist wahr, daß Middelton, der einzige Seefahrer der diesen Busen je besuchte, hier im Jahr 1742 keinen Durchgang gefunden hat; allein ohne die Beschuldigung gegen ihn geltend zu machen, die Arthur Dobbs und andere eifrige Verfechter der nordwestlichen Durchfahrt auf ihn wälzten, als sey er von der Hudsonsbay-Kompagnie befohlen worden: so muß es doch jedem, der nur einigermaßen mit dem Entdeckungsgeschäfte praktisch bekannt ist, sehr lebhaft auffallen, daß die kurze Zeit, die auf dergleichen Untersuchungen der Küsten verwendet wird, keinesweges hinreichend ist, um ein Endurtheil fällen zu können. Man läuft in einen Busen ein, der vielleicht vierzig Seemeilen im Durchmesser hält; man nähert sich beiden Ufern, findet Land auf beiden Seiten, sieht es auch wohl vom Mastkorbe rund um den ganzen Horizont, und kehrt zurück in der Ueberzeugung, daß hier keine Oeffnung zu finden sey; da doch nichts in der Welt möglicher ist, als daß, vermittelst der Lage und Richtung der Küsten, der Eingang einer Durchfahrt verdeckt bleiben und nur in der Nähe sichtbar werden konnte. Die Karten, welche die Indianer um Hudsonsbay angegeben haben, stimmen mit allen mündlichen Ausagen dahin überein, daß sie eine Kommunikation zur See zwischen Repulsebay und dem Eismeer in der Gegend des von Hearne entdeckten Kopperin in e. (Kupfergruben-)Flusses vermuthen lassen. Diese Durchfahrt konnte vielleicht Shapley gefunden haben, als de Fonte ihm auf den Flüssen aus Südwesten entgegen kam. Mit ihr wäre aber der Schifffahrt noch wenig geholfen, da sie die Nothwendigkeit voraussetzt, an den Küsten des Eismeers bis in die Behringstraße fortzuschiffen, und sich also der Gefahr vom Eise eingeklemmt zu werden, beständig auszusetzen. Die Möglichkeit einer nordwestlichen Durchfahrt,



welche südlicher als die eben erwähnte ginge, und das Land von Amerika etwa in südwestlicher Richtung von der Hudsonsbay aus durchschneite, ist durch die Reise zu Fuß, die Herr Hearne von den Handelsposten in Hudsonsbay bis an das Eismeer vorgenommen hat, gänzlich verschwunden; denn gesetzt auch, daß seine Berechnung der Breite des Orts, wo er das Eismeer berührte, wie sie in der Vorrede zu Cook's dritter Reise angegeben wird, die Küste um viertelhalb Grade zu weit nach Norden setzte, so wäre doch schon eine Breite von  $68^{\circ} 15'$  hoch genug im Norden, um alle mögliche Lande aus der Hudsonsbay, den aus der Repulsebay ausgenommen, gänzlich abzuschneiden.

## §. 21.

## Entdeckungen der Russen.

Es gehört zu den merkwürdigsten Erscheinungen, welche die Ueberlegenheit des Menschen über die ganze Natur recht anschaulich machen, daß selbst die rohesten, von Hülfsmitteln beinahe gänzlich entblößten Völker, ohne die Vortheile die uns in unserem verfeinerten Zustande die Vervollkommnung der Künste und Wissenschaften fast überall darbietet, den Gefahren der Elemente getrogt, in kleinen, unsicheren Fahrzeugen ungeheure Meere beschiffte und die entlegensten Küsten besuchte haben. In der Geschichte der Vernunft, wenn man sie je entwerfen sollte, wäre die Aufzählung dieser Unternehmungen unstreitig einer der wichtigsten Abschnitte; die Bevölkering der Erde und das Band der Völker unter einander beruhet fast gänzlich auf gewagten Schiffahrten. Amerika konnte freilich im Norden leicht aus dem nahen Lande der Tchuktsehen bevölkert werden; allein der große Abstand der südlicheren Bewohner dieses Welttheils (vom  $56^{\text{ten}}$  Grad der Breite an nach dem Aequator und über denselben hinaus gerechnet,) von den Eskimos, den Erdländern, den Aleuten und ihren Verwandten, deutet offenbar auf einen andern Ursprung. Die Sonnenkinder in Peru und die Stifter einer sittlichen Verfassung in Mexiko schwammen vielleicht eben so, wie die Bewohner der Südseeinseln, auf kleinen Rähnen über ungeheure Räume des Meeres, und verpflanzten die Begriffe des östlichen Asiens in die andere Hälfte der Erde. Wollte man aber an ihrer Ueberkunft auf diesem Wege zweifeln, so bewundern wir doch mit Rechte die kühnen Schiffahrten der Normännischen

männlichen Helden, die im neunten Jahrhundert Island und Grönland, und im elften sogar die südlicher gelegenen Küsten von Nordamerika entdeckten. Ohne die Magnetnadel brauchen, ohne die Polhöhe messen, geschweige die Länge berechnen zu können, ohne einen richtigen Begriff von der Gestalt und Größe der Erde zu besitzen, ohne ein ordentliches Tagebuch zu führen, mit ungeschickten Fahrzeugen und einer höchst mangelhaften Zurüstung, wagten diese Abentheurer sich über das Meer, un — was ungleich wichtiger und merkwürdiger ist — sie wußten den Weg nach ihrer Heimath zurück zu finden. Etwas Aehnliches, obwohl nicht nach diesem großen Maasstabe, liefert uns die Geschichte der ersten Russischen Versuche im Norden und Osten dieses großen Reiches. Die ganze nördliche Gränze von Asien längs dem Eismeere ward von Russen entdeckt und beschifft. Russische Abentheurer verirren sich bis nach Spitzbergen, und Deschnew, ein Kosak und Abkömmling der Entdecker und Eroberer Sibiriens, fuhr schon 1648 um die nordöstlichste Spitze von Asien durch die Meerenge, welche diesen Westheil von Amerika scheidet, nach dem Flusse Anadir. Mit eben so wenig Kenntniß der mathematischen Nautik wurden die Russischen Eroberer der Halbinsel Kamtschatka durch den einträglichen Pelzhandel nach dem großen Archipelagus hinüber gelockt, der sich an die Amerikanische Halbinsel Alaska anschließt und den durch die Behringsstraße stürzenden Strom des Eismeers bricht. Nicht zufrieden mit der Entdeckung und Besitznahme dieser Inseln, folgten sie der Küste durch jenes kalte, rauhe, von unaufhörlichen Stürmen zerwühlte Meer, sammelten mit Lebensgefahr in ihren kleinen Fahrzeugen das reiche Pelzwerk von den Eingebornen, und erreichten schon den 55<sup>ten</sup> Grad der Länge vom Hafen St. Peter und Paul, eine Entfernung, die mehr als vierhundert Deutsche Meilen in gerader Linie, und, wie die Fahrt genommen werden muß, mehr als sechshundert solche Meilen beträgt.

1648.

Diese Handelsfahrten wären für den Geographen unfruchtbar geblieben, wenn sie nicht von Zeit zu Zeit die Aufmerksamkeit der Regierung auf sich gezogen und die Sendung geschickter Seecofficiere mit allen erforderlichen Hülfsmitteln zu genauerer Bestimmung der Lage der Oerter veranlaßt hätten. Bereits im Jahre 1728 durch-

1728.

schiffte der Kapitain Witus Behring die in der Folge nach ihm benannte Meerenge, welche Deschnew zuerst befahren hatte, und kam von Nischnei Kamtschatko



Ostrog bis an das Vorgebirge Serdze Kamen (Herzstein) in  $67^{\circ} 18'$  N. Breite. So ward also zum erstenmal durch zuverlässige Beobachtungen bestimmt, daß die beiden großen Landmassen unserer Erdkugel nicht aneinander hangen, obgleich die Entdeckung der Amerikanischen Küste zwischen  $65^{\circ}$  und  $66^{\circ}$  N. Breite, die **1730.** **1730.** im Jahr 1730 machte, eben so deutlich zu erkennen gab, daß sie einander in jener nördlichen Gegend sehr nahe kommen, und vielleicht nur durch irgend eine heftige Revolution, deren der Erdball in den ältesten Abschnitten seines Daseyns so viele erlitten haben kann, von einander getrennt worden sind. Die Wichtigkeit dieser Entdeckung feuerte den Hof von St. Petersburg zu neuen und größeren Unternehmungen an. Behring ward zum zweitenmal mit seinen ehemaligen Gefährten Spangberg und Tschirikow nach den östlichsten Gränzen von Asien geschickt, um die von Engländern und Spaniern so oft vergeblich gesuchte Nördliche Durchfahrt wo möglich aufzufinden. Man hat von den ungeheuren Kosten und der Anstrengung der Kräfte, die zu einer solchen Ausrüstung gehören, keine richtige Vorstellung, wenn man nur bei dem Gedanken verweilt, daß zu der bevorstehenden Reise fünf oder sechs Fahrzeuge von unbeträchtlicher Größe ausgerüstet wurden. Allein einen bessern Maasstab giebt die Länge der Zeit, welche lediglich mit dem Transport der Geräthe und Materialien, und zu der nöthigen Vorbereitung auf die Reise verstrich. Im Jahr 1733 ging Behring von St. Petersburg ab; und erst im Jahr 1738 konnte er den Kapitain Spangberg auf die Untersuchung der Kurilischen Inseln ausschicken, die er aber im Jahr 1739 erst vollendete. Im Junius 1741 konnte endlich Behring mit **1741.** zwei Schiffen, wovon Tschirikow das zweite kommandirte, seine größere Entdeckungsreise antreten. Die Unfruchtbarkeit der östlichen Küsten von Asien, ihre unwirthbare Kälte, ihr gänzlicher Mangel an Bäumen und vorzüglich an Bauholz aller Art, die Höhe der Gebirge, welche sich zwischen dem Lauf der östlichen und der nördlichen Sibirischen Flüsse ziehen — Alles schien dem Bau und der Betafelung der Russischen Schiffe unüberwindliche Hindernisse in den Weg zu legen; allein der edle Stolz der Kaiserin, der Muth ihrer Officiere, und das Beharren von beiden Seiten besiegten den Widerstand der Natur. Behring entdeckte auf dieser Reise die Inseln, welche östlich längs der Halbinsel Alaska liegen, Kadjak oder Rodial, Schumagins Inseln, und die Nebelinsel (Zumannoï Ostrow) Er er-

reichte die Bay, die jetzt seinen Namen führt (in  $59^{\circ} 18' N. Br.$  und  $220^{\circ} 29' D.$  Länge von Greenwich,) und bestimmte die Lage der beiden Vorgebirge St. Elias und St. Hermogenes, zwischen denen sich, wie Cook's Entdeckungen zeigen, die beiden großen Bufen, der Prinz Wilhelms Sund und der Cooksfluß, nach Norden hin erstrecken. Auf der Rückreise ward er am Scharbock so gefährlich krank, daß er das Bett hüten und die Führung seines Schiffes dem Lieutenant Wapel anvertrauen mußte. Die ganze Mannschaft erkrankte ebenfalls an dieser furchtbaren Pest der Seefahrer; und um das Maas ihrer Leiden voll zu machen, litt sie unweit der Küsten von Kamtschatka Schiffbruch an einer Insel, die durch den Tod des Befehlshabers seinen Namen erhielt. Tschirikow hatte während der Zeit die Küsten von Amerika etwas südlicher als Behring, nämlich in  $56^{\circ} N.$  Breite, und nach seiner Rechnung  $60^{\circ}$ , im Grunde aber beinahe  $70^{\circ}$ , östlich von St. Peter und Paul berührt, und war den 11<sup>ten</sup> Oktober glücklich nach Kamtschatka zurückgekommen.

Durch diese Entdeckungsgreise war nunmehr der Umriß der Amerikanischen Küste gegen Norden hin im Allgemeinen bestimmt. Man hatte nämlich in Erfahrung gebracht, daß sie von Kalifornien an, bis gegen den 60<sup>sten</sup> Grad nördlicher Breite, ihre nordliche Richtung beizubehalten, von diesem Parallelkreise an aber sich wieder bis zum 55<sup>ten</sup> Grad südwestlich herabwärts zu ziehen, und dann erst nach Norden zu dem von Gwosdew berührten Lande, Tschulotskoi Nos gegenüber, zwischen  $65^{\circ}$  und  $66^{\circ}$  hinaufzusteigen schien. Allerdings waren es nur einzelne, oft hundert Meilen von einander entfernte Punkte, die man bis jetzt bestimmt hatte; zwischen ihnen konnte noch manche weite Durchfahrt liegen, und es blieb dem Fleiß und dem Unternehmungsgeiste künftiger Entdecker noch viel zu erforschen übrig. Die unruhige Periode in der Russischen Geschichte, die auf jene Entdeckung folgte, und hernach der schwere siebenjährige Krieg unterbrachen die Operationen des Russischen Hofes auf dieser Seite, bis die jetzt regierende Kaiserin im Jahr 1768 dem

1768.

177a.

von der Halbinsel Alaska westwärts in einem Bogen hingestreckt, das seichte Meer von Kamtschatka gegen Süden begrenzt, ist, wenn nicht mit der Genauigkeit womit Cook seine Entdeckungen zu bestimmen pflegte, doch bereits, was die Zahl und verhältnißmäßige Lage der Inseln betrifft, ziemlich sorgfältig erforscht.

Diese Bestimmungen gehörten nur zu den entfernten Vorbereitungsanstalten, die einem weit umfassenden Entdeckungsplane vorangehen mußten. Cook's Besichtigung dieser Gegenden fiel zwischen jene Reisen und den zur Ausführung eines größten Vorhabens bestimmten Zeitpunkt. Dem Scharfblick der Kaiserin konnten die großen Aussichten nicht entgehen, die sich hier für den Flor ihres ungemeinen Reiches und besonders seiner östlichen Provinzen öffneten. Wir lesen im Tagebuche des Französischen Konsuls Lesseps, daß ein Englischer Seecapitän, Namens Billings, im Jahr 1788 alle die Schwierigkeiten aufs neue bekämpfte, welche sein Vorgänger Behring fünfzig Jahre zuvor überwand, um nach dem Hafen Ochotsk die Materialien und Vorräthe zum Bau und zur Ausrüstung eines neuen Entdeckungsgeschwaders zu führen. Wir lesen hier im Tagebuche des Schiffskapitäns Douglas, (S. 290.) daß der Spanische Kapitän Don Estevan Joseph Martinez, während seines Aufenthalts auf Unalaska, im Jahr 1788, in Erfahrung gebracht hatte, von Europa aus würden Russische Schiffe daselbst erwartet, um die Entdeckung von Amerika zu vollenden und vielleicht bequemere Handelsposten auf der nordwestlichen Küste dieses Welttheils anzulegen. Diese Nachrichten enthalten indeß nur Bruchstücke eines Plans, welcher der großen Beherrscherin Rußlands vollkommen würdig war. Der Augenblick schien da zu seyn, wo Amerika zwischen Rußland, Japan und China ein dauerhaftes, auf gegenseitiges Bedürfnis gegründetes Band knüpfen sollte; und selten werden so viele günstige Umstände zugleich sich wieder zum Vortheile der Wissenschaften so glücklich vereinigen: der Wille und die Weisheit einer mächtigen Monarchin; das Talent eines jungen Seemannes, der in Cook's Fußstapfen getreten wäre; die freie Wahl jedes einzelnen zu dieser Unternehmung aufgerufenen Gehülfen! In dem Augenblick, da ich dieses schreibe, wären vielleicht die Erwartungen übertroffen, die Europa sich von der ersten Russischen Weltumschiffung machen durfte, und auch mir wäre das Loos zugefallen, an Entdeckungen Theil zu nehmen, die jetzt nur Möglichkeiten einer fernern Zukunft bleiben.

Handelseifersucht führte dieses so glücklich und großgedachte Unternehmen; die Barbaren an der Propontis ließen, ohne es nur gewahr zu werden, sich als Werkzeuge einer schlaueren Politik brauchen, und forderten den Krieg, der den Untergang ihres Reiches bereitet hat. Rußland verschwendete seine Schätze, und das Blut seiner tapfern Krieger floß auf den erstürmten Mauern von Dschakow und Jsmail; aber auch *Mulowsky*, der zum Anführer jener neuen Entdeckungsfahrt auserkorene Mann, ward das Opfer seines Helkenmuths \*). Wenn die Verkettung der Begebenheiten den wohlthätigsten Entwürfen so in den Weg tritt und sie ohne unser Zutun vereitelt, dann dürfen wir vielleicht sagen, daß die Welt für manches Gute noch nicht reif zu seyn scheint! — Doch genug hiervon an diesem Orte.

## S. 27.

## Neue Spanische Reisen:

Seit dem Jahre 1764 hatten die Engländer dreimal die Welt umschifft, als die Spanische Regierung endlich im Jahr 1773 gleichsam aus ihrer Lethargie erwachte, und von *Callao* in Peru eine neue Entdeckungsfahrt veranstalten ließ. Ihre Politik hat aber die Bekanntmachung sowohl dieser, als einiger folgenden Unternehmungen nicht für rathsam erachtet. Dünkte es sie wirklich so gefährlich, die Lage der Inseln und Länder, welche andere Seefahrer vor den ihrigen genau bestimmt hatten, dem Publikum zu verrathen? — oder, daß ich Scherz in Ernst verwandte, schämte sie sich, der Welt zu gestehen, daß man nichts ausgerichtet und im Jahr 1790 noch keine gültigeren Ansprüche, als die Schenkungen in *Alexanders des Sechsten* Demarkationsbulle, auf den Besiz der von *Coole* erforschten Weltgegenden aufzuweisen hätte? Allein es war ja nicht die Schuld der braven und geschickten Officiere, eines *Langara y Huarte*, eines *Buenechea*, eines *Hequeta*, eines *Bodega y Quadra*, eines *Martinez*, daß der Fluch des Mönchsregiments alle Sehnen jener einst so großen und so edlen Monarchie gelähmt hatte und ihre Herrscher gegen ihren eignen Vortheil, wie gegen die Wohlfahrt des Staats, erblinden ließ. War ihnen durch die Trägheit und Gleichgültigkeit eines bis in die Wurzel verderb-

\* Er fiel in dem Gefecht am 26sten Julius 1783 bei Bornholm auf der Ostsee, als Brigadier, Kapitain und Befehlshaber eines Linienfahrts, im acht und zwanzigsten Jahre seines Alters.

ten Regierungssystem die Ehre der ersten Entdeckung in vielen Fällen entgangen, so forderte doch die Gerechtigkeit gegen ihre Verdienste eine vollkommene Darlegung alles dessen, was sie in Befolgung ihres Auftrags ausgerichtet hatten. Nicht genug also, daß man ihnen lange die Mittel vorenthielt sich zu Ruhm und Ehre hinaufzuschwingen, kümmerte man ihnen auch den Antheil, den sie mit Aufopferungen aller Art so theuer erkaufte, und das in einer Monarchie, deren Grundpfeiler Ruhm und Ehre sind. So wundre man sich aber auch nicht mehr, wenn diese Grundfesten endlich sinken, und das moderne Gebäude, worin nur noch Ungezieser gedeihen, plötzlich zusammenstürzt und sie in Schutt begräbt.

Auf einer von den Reisen, die vor dem Jahre 1775 unternommen wurden, — das genaue Jahr und der Name des Befehlshabers sind unbekannt — sollen die Spanier bis zum 55<sup>ten</sup> Grad nördlicher Breite an der Nordwestküste gekommen seyn. Im Jahre 1775 schiffte Don Bruno de Hequeta bis zu 57° 57' N. Br. Die Punkte, wo er die Küste berührte, waren in 41° 7' der Hafen Trinidad, in 57° 2' das Vorgebirge Enganno, in 57° 11' der Hafen Guadalupe, in 57° 18' dicht neben dem vorigen der Hafen de los Remedios, und auf dem Rückwege in 55° 17' der Hafen Bucarelly, der diesen Namen zu Ehren des damaligen Vicekönigs von Mexiko erhielt. Der letzte auf dieser Fahrt besuchte Ort ward der Hafen de la Bodega genannt, und ist wahrscheinlich kein anderer, als der bereits im Jahr 1579 von Sir Francis Drake entdeckte und nach ihm benannte Hafen. Er liegt in 38° 18' N. Br. Ein kurzes Tagebuch dieser Reise, von Don Antonio Maurelle, dem zweiten Steuermann auf einer dabei gebrauchten Galliotte, hat man, ungeachtet der Spanischen Geheimnißkrämerei, in England abschriftlich erhalten und zum Druck befördert \*). Von einer spätern Reise längs dieser Küste im Jahre 1779 findet man ein schönes Denkmal in Herrn Dalrymple's großer Kartensammlung, wo No. 24. in der XIV. Klasse einen sehr sorgfältig und mühsam ausgearbeiteten Abriß des Hafens Bucarelly, den die Engländer einen Sund nennen würden, darstellt. Auf diesem Blatte liest man zu-

\*) Die Englische Uebersetzung, steht in *Barrington's Miscellanies*. London. 1781. 4., und von Herrn Pallas ist eine Deutsche in die *Neuen Nordischen Beiträge*, (St. Petersburg. 1782. 8.) III. B. S. 198. eingerückt worden.

gleich die Notiz, daß Don Juan Francisco de la (Botega y) Quadra diesen Hafen im Jahre 1779 genau untersucht habe. Seine Breite wird hier auf  $55^{\circ} 19' N.$ , und die Länge auf  $27^{\circ} 9' W.$  von dem Vorgebirge St. Lukas in Kalifornien bestimmt. Sir John Macpherson, Gouverneur von Madras, erfuhr von einigen Spanischen Officieren, mit denen er während seines Aufenthalts am Vorgebirge der guten Hoffnung Bekanntschaft machte, daß die Spanier vor Kurzem in  $47^{\circ} 45' N. Br.$  eine Einfahrt entdeckt hätten, durch welche sie in sieben und zwanzig Tagen bis in die Nähe von Hudsonsbay gefegelt wären. Der Gouverneur theilte diese Nachricht Herrn Charles Greville mit, der sie seinem Freunde Alexander Dalrymple zur Bekanntmachung übergab \*). Die genaue Uebereinstimmung dieser Entdeckung mit der Erzählung des Griechen Juan de Fuca erregte mit Recht die Aufmerksamkeit des Geographen; allein an eine weitere Befriedigung ist wohl nicht eher zu denken, als bis Englische Seefahrer sich den Wink zu Nuzze machen, und die Lage des inneren Amerika durch Bekanntmachung ihrer Wahrnehmungen im eigentlichen Verstande entdecken. Eine verheimlichte Entdeckung ist etwas Ungereimtes, ein Unding, worauf sich niemand berufen darf. — Jetzt bliebe noch die Reise des Don Martinez übrig, die aber in der Folge einen desto schicklicheren Platz erhalten wird, da sie unter den Entdeckungsreisen keinen zu verdienen scheint.

## §. 23.

Kapitain James Cook.

Die bereits erwähnte geheime Instruktion, womit man den großen Seemann James Cook auf seine dritte Entdeckungsreise schickte, lautet andrer Art:

„Bei Eurer Ankunft an der Küste von Neu-Albion müßt Ihr in den ersten bequemen Hafen einlaufen, um Euren Holz- und Wasservorrath zu ergänzen und Erfrischungen zu bekommen, alsdann aber weiter nordwärts längs der Küste bis zum 65<sup>ten</sup> Grad der Breite oder noch weiter schiffen, falls Euch kein Land oder Eis im Wege ist; auch wohl bedacht seyn, keine Zeit mit Untersuchung der Flüsse und Einbusen oder sonst zu verlieren, bis Ihr die erwähnte

\*) Dalrymple's Plan for promoting the Furtrade &amp;c. p. 21. 22.



„Breite von  $65^{\circ}$  erreicht, wohin wir wünschen, daß Ihr im künftigen Junius gelangen möget u. s. w.“

Wenn man die Karte vor sich hat; und diesen Befehl dagegen hält, so erkennt man auf den ersten Blick, daß eine buchstäbliche Befolgung dieser widersinnigen Vorschrift uns um alle Entdeckungen, die Cook hier machen konnte, gebracht haben würde. Schon hat sie uns die wichtigsten unverantwortlich geraubt, indem Cook bis zu dem Punkte, wo die Küste sich in  $59^{\circ}$  der Breite westwärts wendet, nur Einmal einen Hafen suchte und fand. Die Annäherung, da wo alles unbestimmt und unbekannt ist, das Verhalten des Entdeckers vorausbestimmen zu wollen, hat nur Eine Entschuldigung für sich, die ärger als die Sünde selbst ist, nämlich die gänzliche Hintansetzung der wissenschaftlichen Vortheile, die man sich von einer genauen geographischen Untersuchung der Nordwestküste von Amerika mit Zuversicht versprechen konnte, gegen den eingebildeten Vortheil der Auffindung einer nordwestlichen Durchfahrt, die doch, nach der damals dem Admiralskollegio schon bekannten Wanderung des Herrn Hearne, bis in  $72^{\circ}$  N. Br. hinaufgehen mußte, folglich, wie sich *a priori* wissen ließ, des Eises wegen kaum in zehn Jahren einmal schiffbar seyn konnte. Daber kam es denn, daß Cook die Küste von Amerika, oder, wenn man sie näher bestimmen will, von Neu-Albton, in  $44^{\circ} 33'$  N. Br. zuerst hinaufsuchte. Ein Vorgebirge, welches sich hier zeigte, lag in  $44^{\circ} 55'$  N. Br. und  $235^{\circ} 54'$  O. Länge, und erhielt den Namen *Cape Foulweather* (Vorgebirge des bösen Wetters). Cook kreuzte des nördlichen Windes wegen noch etwas südlicher, so daß er das Kap Blanco in  $43^{\circ} 10'$  und zwei noch nicht bekannte Spitzen, Kap Gregory in  $43^{\circ} 30'$  und Kap Perpetua in  $44^{\circ} 6'$  N. Br. bestimmen konnte. Hier hätte er Martin de Aguilar's Fluß oder Einfahrt auffuchen können; allein das war ihm ja ausdrücklich verboten! In  $47^{\circ} 5'$  N. Br. schien sich eine Öffnung darzubieten; aber bald glaubte man annehmen zu müssen, es sey nur flaches Land gewesen, und daher erhielt die unmittelbar dabei nordwärts liegende Spitze den Namen *Cape Flattery* (Schmeichelei oder falsche Erwartung.) Hier wäre der Ort gewesen, Juan de Juca's Meerenge aufzusuchen, und so lange zu beharren, bis man sie entweder gefunden, oder ihre Erdbichtung unläugbar dargethan hätte. Statt dessen war Nurka oder König Georgs Sund in  $49^{\circ} 36'$  N. Br. und  $233^{\circ} 17'$  O. L. der erste Hafen, den Cook



Cook an dieser Küste besuchte, als ihn der Wassermangel nöthigte, sich der desfalls zugestandenen gnädigen Erlaubniß zu bedienen. Beim Auslaufen aus diesem Hafen hinderte ihn ein Sturm, sich der Küste vor dem 55<sup>ten</sup> Grad wieder zu nähern, so gern er es auch gethan hätte, um dem Streit über das „unwahrscheinliche Märchen“, wie er es nennt, von de Fonte's Meerenge ein Ende zu machen. Indesß wagte er es doch nicht, auch nur Einen von den vielen Häfen, die sich ihm zwischen jener Breite und der Gegend, wo die Küste sich nach Westen lenkt, in so großer Anzahl zu öffnen schienen, mit seiner bekannten Genauigkeit zu untersuchen, sondern begnügte sich, die Stellen anzudeuten, wo er aus der Ferne ganz sichtbar den Eingang zu diesen Ankerplätzen wahrgenommen hatte, und die Lage der merkwürdigen Landspitzen, wie z. B. des Kap Enganno der Spanier, welches er Kap Edgecumbe nannte, des Kreuz-Kaps (*Cross cape*) und des Kap Suckling astronomisch zu bestimmen. Die Bays, die er an dieser Küste entdeckte, aber nicht untersuchen durfte, sind die Insel-Bay (*Bay of Islands*), der Kreuz- (*Cross*) Sund, die Behringsbay und Comptrollers Bay. Indem er nun westwärts fortschiffte, kam er endlich an den Eingang eines sehr geräumigen Busens, welcher sich tief und fast unabsehbar nach Norden erstreckte. Hier wagte er es also, nähere Untersuchungen anzustellen, denen wir den ersten Abriß von Prinz Wilhelms Sund verdanken. Die Ostspitze des Eingangs, oder das Kap Hinchingsbrooke, in 60° 15' N. Br. und 213° D. Länge liegt jedoch nach neueren Beobachtungen auf einer Insel; und überhaupt möchte wohl das Innere dieses großen Busens künftig noch näher untersucht werden müssen, um mit Zuverlässigkeit entscheiden zu können, ob er nicht mit den großen Einfahrten auf beiden Seiten, sowohl nach Osten als nach Westen, durch einige noch nicht ganz erforschte Arme zusammenhänge. Cook eilte indesß, da er zu einer nordwestlichen Durchfahrt keinen Anschein fand, noch weiter nach Westen, und entdeckte jetzt den langen, merkwürdigen Arm der See, der sich zwischen Kap Elisabeth und Kap Douglas von 59° bis auf 61° 30' N. Br. erstreckt, und seitdem in England, seinem vereinigten Entdecker zu Ehren, der Cooksfluß (*Cooks River*) genannt worden ist\*), weil er wirklich die

\*) Wer diese Benennung schicklich findet, darf nicht Martin de Aguilar's Einfahrt wegdiskutiren, weil sie ebenfalls nur ein Fluß genannt wird. Eigentlich hält es auch schwer, die Gränze zu

Gewässer eines der größten Ströme in der bekannten Welt empfängt, dessen fernere Untersuchung wahrscheinlich den Zugang zu den großen Landseen im Innern von Amerika erleichtern und folchergestalt eine inländische Kommunikation zwischen der Ost- und Westküste eröffnen wird.

Vom Eingange dieses Busens oder Flusses an, erstreckt sich die Nordamerikanische Küste westsüdwestwärts bis an die von den Russen schon besuchte Südspitze der Halbinsel Alaska. Nachdem sich Cook auf der Insel Unalaska mit Wasser aufs neue versehen hatte, vollendete er die Umschiffung jenes schmalen Landstreifs bis in einen tiefen Busen, den er Bristolbay nannte. In ihrer Vertiefung fand er einen ansehnlichen Fluß, den Bristolfluß, dessen Mündung in  $58^{\circ} 27'$  N. Br. und  $101^{\circ} 55'$  D. Länge liegt. Von dem Kap Newenham (man spricht Nunham) der Nordwestspitze dieser Bay, in  $58^{\circ} 42'$  N. Br. und  $197^{\circ} 36'$  D. L. bis Shoal Nefs (der Landspitze der Untiefen) in  $60^{\circ}$  N. Br. läuft die Küste beinahe in gerader Richtung nach Norden; allein Cook sah sich genöthigt, auf die weitere Verfolgung derselben in dieser Gegend Verzicht zu thun, indem das Wasser für seine Schiffe zu seicht ward. Er steuerte nun in die Behringstraße, und durch dieselbe nordwärts bis in  $70^{\circ} 29'$  N. Br. und  $198^{\circ} 20'$  D. L., wo er die letzte von ihm gesehene Landspitze auf der Amerikanischen Seite das Eskap nannte. Nach vielen fruchtlosen Bemühungen, durch das Eis zu dringen, welches ihm die weitere Fahrt nach Norden versperrte, entschloß er sich zu Ende des Augustmonats 1778, zur Rückreise, und erforschte noch den Theil der Küste, welcher von der Behringenge an südostwärts hin einen Busen bildet und sich in eine Bay endigt, welche er Norton nannte. Im folgenden Jahre machte Kapitain Clerke nach dem Tode seines bewundernswürdigen Anführers im Monat Julius einen zweiten eben so fruchtlosen Versuch, das mit dem Strom des nördlichen Meeres hier andringende Eis zu durchbrechen.

## §. 24.

Beschiffung von Nordwest-Amerika seit Cook.

Um sich eine richtige Vorstellung von den Entdeckungen an der Nordwestküste von Amerika, soweit Cook sie getrieben hatte, und von ihrem Verhält-

bestimmen, wo man annehmen soll, daß der Fluß aufhöre und das Meer anfangt; die Höhe, wohin die Fluth das salzige Wasser führt, ist nicht hinreichend zu dieser Bestimmung, wo die Lage der Ufer so augenscheinlich wie hier eine durch die Wirkung des Flusses hervorgebrachte Bildung verräth.

nisse zur gänzlichen Erforschung derselben zu machen, ist es nicht genug, daß man einen Blick auf seine Karte von jener Gegend wirft; sondern man muß dabei an den kleinen Maasstab denken, der die Entfernungen von mehreren Meilen zu einem unmeßbaren Punkte verkleinert und noch geringere ganz verschwinden läßt. Im Allgemeinen hatten wir jetzt einen Abriss von der Richtung der Küste; wir wußten, daß sie bis zum 60<sup>ten</sup> Grade der Breite nordwestlich fortstreicht, alsdann aber, vom 220<sup>ten</sup> Grad O. Länge an, West, hernach Südsüdwest und zuletzt Westsüdwest in einem Bogen heruntersteigt, und aus 55° Nördlicher Breite, in 196° O. Länge, wieder Ostnordostwärts, und, nachdem sie zwei große Büsen gebildet hat, nordwärts bis an das Eskap in 70° 29' N. Br. geht. Allein noch waren unzählige Theile dieser so weit ausgedehnten Küste einer nähern Untersuchung fähig; man hatte große Strecken theils gar nicht, theils nur aus der Ferne gesehen und ihre verschiedenen Biegungen, ja selbst die Buchten, Häfen und Durchfahrten zwischen Inseln, die dem Auge dort wie an einander hangende Theile derselben Küste erschienen, nicht einmal gewahr werden können. Hieraus folgte also unmittelbar, daß die Wünsche des Geographen auch durch diese große Reise des berühmtesten und vorzüglichsten Seefahrers noch nicht befriedigt seyn konnten, wenn man auch zugeben mußte, daß eine schiffbare nordwestliche Durchfahrt aus dem stillen Meere in das Atlantische, sich nunmehr wohl schwerlich würde realisiren lassen. Die Wissenschaft hätte indeß eine neue Ausrüstung, die bloß ihre Zwecke zu befördern bestimmt gewesen wäre, lange vergebens wünschen können. Der Trieb, die Handlung zu erweitern und neue Quellen des Gewinns zu eröffnen, mußte ihr dagegen zufällig dienen. Die Kapitaine Gore und King, denen die traurige Pflicht oblag, nach Cook's und Clerke's Absterben ihre Schiffe wieder nach England zu führen, hatten auf ihrem Rückwege den Hafen Malak in China berührt, und dadurch der Mannschaft Gelegenheit gegeben, einiges Pelzwerk, welches sie in Nordamerika erhandelt hatte, um einen sehr hohen Preis an die Chineser zu verkaufen. Besonders fanden die Seeotterfelle im Chinesischen Markte einen Absatz, der die gespannteste Erwartung dieser Seefahrer weit übertraf. Kapitain King gründete auf diesen Umstand in seiner Nachricht von der Reise die Berechnung eines mit vielem Vortheil zu führenden Handels zwischen China und der Nordwestküste von Amerika. Diese Berechnung war

so einleuchtend, daß die Kaufleute in allen Theilen des Britischen Reiches zu derselben Zeit von einem eifrigen Unternehmungsgeist ergriffen wurden und sich zur Ausrüstung verschiedener Handelsschiffe verbanden. In China, in Bengalen, zu Bombay an der Küste Malabar und in England selbst, wurden Anstalten getroffen, sich des neuen Gewinns, den Cook's Entdeckungen der Englischen Nation gleichsam erworben hatten, frühzeitig zu versichern; und einige Abentheurer führten sogar unter Kaiserlicher Flagge, um die Privilegien der Ostindischen und Südsee-Kompagnien zu umgehen. Auch in den vereinigten Staaten von Nordamerika fanden sich einige begüterte Männer, die von jenen glänzenden Ausichten ihren Vortheil zu ziehen wünschten. Selbst die Spanier wurden aufmerksam auf die allgemeine Impulsion, die sich in den Britischen Häfen wahrnehmen ließ, und schickten ihre Seeotterfelle von Monterey und Kalifornien nach den Philippineninseln, und von da nach China.

Als man es sich zum Geschäft machte, das Nordamerikanische Pelzwerk längs den Küsten aufzusuchen und von den Eingebornen des Landes einzutauschen, sah man sich bald genöthigt, (wenn ich mich so ausdrücken darf) den gebahnten Weg zu verlassen, und die Häfen, die Cook's letzte Seereise bekannt gemacht hatte, nur als Stationen oder Vereinigungspunkte anzusehen, um von dort aus nordwärts und südwärts zu fahren und in jeder Bucht oder jedem Hafen, der sich darböte, mit neuen Völkerschaften Handel zu werden und ihren Pelzvorrath zu erhandeln. Auf diese Weise gab die Einsammlung von Rauchwaare die Veranlassung zu einer genaueren Erforschung der Küste. Fast jeder Seefahrer, der es wagte, ein Schiff in jene Gegenden zu führen, brachte neue geographische Entdeckungen mit zurück; allein bis jetzt sind die wenigsten Tagebücher dieser verschiedenen Reisen in öffentlichem Druck erschienen, und es wäre, wenn sie durch einen Zufall verloren gingen, leicht möglich, daß nach Verlauf eines Jahrhunderts die Existenz dieser Reisen sich eben so wenig erweisen ließe, als man jetzt das Daseyn eines de Fontene oder eines de Fuca, und die Wirklichkeit der von ihnen erzählten Entdeckungen mit gleichzeitigen Urkunden belegen kann. Es wird daher kein überflüssiges Unternehmen seyn, wenigstens die bisher bekannt gewordenen Namen der verschiedenen Seefahrer, die seit Cook jene Küste besucht haben, hier aufzuzählen und so kurz als möglich anzugeben, was sie zur Erforschung derselben leisteten.

1. James Hanna lief mit einer kleinen Brigantine im April 1785 von Makao aus, kam im August nach König Georgs oder Nutka-Sund, wo er eine gute Ladung von Seeotterfellen einsammelte, und kehrte noch im December desselben Jahres wieder nach Makao zurück. Auf dieser ersten Reise machte er keine neue Entdeckungen. 1785.

2. Im Mai des folgenden Jahres segelte er in einem größern Fahrzeuge (der Schnau Seeotter) nach der Küste von Amerika, und kehrte im Februar 1787 zurück. Auf dieser Reise\*) glückte es ihm, den 8ten September nordwärts von Nutka Sund die große Bay zu finden, welche südostwärts von den Königin Charlottens Inseln liegt, indeß diese von andern Seefahrern entdeckt wurden. Er nannte einen großen Sund in der Nordostgegend dieser Bay Fishugh Sund, Herrn Willam Fishugh zu Ehren. Weiter nordwärts zeigte sich eine Oeffnung, die er Mackintosh's Inlet (Einfahrt) nannte. Das Land nahm hier eine westlich nordwestliche Richtung, und endigte sich in einem schönen runden Berg, der wie ein kleiner doppelter Pil aussieht und die Nordspitze der Bay ausmacht, welche jetzt den Namen Kap Cox erhielt. Ein heftiger Sturm trieb ihn aus dieser Bay hinaus, aus welcher zugleich eine sehr starke Strömung kam; und die ganze See war dabei um und um mit Bäumen, Blättern, Gras und allerlei abgESPÜLTEM Schutt bedeckt, welches zusammen aus Fishugh Sund herabgestößt ward. Den 11ten September steuerte er wieder mit gutem Winde in diesen Sund hinein, und sah eine größere Menge von schwimmenden Bäumen u. s. w., als er jemals in der Mündung eines Flusses gesehen hatte. Noch immer wollte es ihm nicht gelingen, in den Sund einlaufen zu können. Als er endlich den 14ten September hineinkam, fand er den Eingang sechs oder sieben Englische Meilen breit, und die Richtung des Sundes ging gerade gegen Norden, so daß man dorthin nichts als Luft und Wasser sehen konnte. Das westliche Ufer ist hohes Land, welches sich wie runde Hügel zeigt, und kleine Buchten bildet. Das östliche besteht aus unzähligen Inseln, zwischen denen viele

\*) Meares sagt in seiner Einleitung irrig, Kapitain Hanna habe seine Entdeckungen auf der ersten Reise gemacht. Außer demjenigen, was in der Einleitung zu Dixon's Reise hierüber gesagt wird, habe ich für meine Behauptung das Zeugniß des Herrn Alexander Dalrymple, der die Tagebücher von Kapitain Hanna's beiden Reisen handschriftlich besitzt.

Häfen, Bayen und andere Ankerplätze sich wahrnehmen lassen. Diese Inseln erstrecken sich, allem Anschein nach, noch sehr weit ostwärts, und sind, wie alles Land in dieser Gegend, bis zum Gipfel der Berge mit Fichten bewachsen, welche indess kleiner als die in Nutkasund sind. Herrn Hanna kam, wegen der beständig herausgehenden Strömung und wegen der Menge des herabschwimmenden Holzes, der ganze Sund wie ein Fluß vor. Er bestimmte die Lage dieses Sundes (*Fitzhugh Sound*) in  $51^{\circ} 34'$  N. Br., und  $231^{\circ} 50'$  D. Länge. Auf dem südwestlichen Lande, welches die Bay umgibt, fand er nach der Seeseite in  $50^{\circ} 41'$  N. Br. und  $231^{\circ} 24'$  D. Länge einen sehr bequemen Hafen, den er den Seeotter-Hafen nannte \*). — Zu weiteren Entdeckungen hatte der wackere Seefahrer diesmal keine Zeit; und ehe er eine dritte Reise antreten konnte, raffte ihn eine Krankheit weg.

1786.

3. Kapitain Peters ging im Julius 1786 mit der Schnau Lerche ebenfalls von Malao ab, und verunglückte an der Kupferinsel (*Mednoi Ostrow*) im Kamtschatkischen Meere, wie dies umständlicher in Meares Reisen erzählt wird. Von seinen erwanigen Entdeckungen an der Japanischen Küste ist uns also nichts aufbewahrt worden.

4. Die Kapitaine Lowrie und Gulse führten unter der besondern Aufsicht des Herrn Stränge, eines Beamten der Ostindischen Kompagnie, zwei Schiffe unter den Namen Kapitain Cook und Experiment zu Anfange des Jahres 1786 von Bombay nach Nutkasund. Herr David Scott war der Hauptunternehmer dieser Ausrüstung. Von Nutkasund gingen sie längs der Küste bis nach Prinz Wilhelms Sund, und sahen zum erstenmal die Gestade, welche hernach von Kapitain Dixon für Inseln erkannt und mit dem Namen Königin Charlottens Inseln belegt wurden.

5. In Bengalen wurden Kapitain Meares und Kapitain Tipping ebenfalls im Jahr 1786 mit den Schnauen Nutka und Seeotter ausgesandt. Die Entdeckungen des Erstern schränken sich bloß auf die Vertichtung der Küste südwärts vom Cooksfluß ein; er durchschiffte hier eine Meerenge, welche von Kap Douglas bis Foggy (Nebel) Kap das östliche Land abschneidet und als zwei große Inseln darstellt, deren eine das Radial der Russen ist. Die Meerenge nennt er

\*) *Dairymple, Furtrade* p. 10. u. f.



Peetries Straße. Seine schreckliche Ueberwinterung in Prinz Wilhelms Sund wird in diesem Bande erzählt. Von seinem Gehülfen Lipping weiß man nur, daß, nachdem er Malakka verlassen, er seinen Weg zwischen Korea und Japan genommen, die Kurilischen Inseln berührt und in Prinz Wilhelms Sund angelangt ist. Hier fand er die Kapitaine Lowrie und Guise, durch welche man in der Folge diese wenigen Nachrichten von seiner Reise erhalten hat. Da er aber nicht hoffen konnte, seinen Endzweck in einem Hafen zu erreichen, wo diese beiden Seefahrer vermuthlich schon ein näheres Verkehre mit den Eingebornen hatten, so lief er wieder aus dem Sund, und, wie man glaubt, nach dem Cooksfluß. Man hat aber seitdem nichts von ihm gesehen und gehört, und so wäre denn die Seeotter das zweite Fahrzeug, welches auf diesen Handelsversuchen vrrunglückte.

6. In England entstand eine Verbindung von Kaufleuten, an deren Spitze sich vorzüglich die Gebrüder Etches befanden. Diese wußten sich daselbst von der Südsee-Kompagnie eine Erlaubniß zu bewirken, und zugleich mit der Ostindischen Kompagnie einen Vergleich zu treffen, vermöge dessen ihre Schiffe auf der Rückreise von China eine Ladung Thee für Rechnung der Kompagnie nach England mitnehmen sollten. Ihre erste Ausrüstung bestand aus den beiden Schiffen König Georg und Königin Charlotte, die den Kapitänen Nathanael Portlock und Georg Dixon anvertrauet wurden. Sie liefen im September 1785 von England aus, und kehrten in drei Jahren zurück, nachdem sie die Weltumschiffung glücklich vollendet hatten. Ihre Reisen, wovon die vorliegende Sammlung den umständlichsten Bericht abkattet, sind für die nautische Geographie von gutem Erfolg gewesen und haben verschiedene Gegenden der von Cook unerforscht gelassenen Küste ergänzt. Am Eingang in den Cooksfluß, in dem Zwischenraume, der ihn von Prinz Wilhelms Sund trennt, und auf den großen Inseln in diesem Sund, haben sie mehrere Häfen entdeckt. Ihnen verdankt man die Kenntniß, daß das Kap Hinchingbrook auf einer Insel liegt. Dixon besuchte und bestimmte ferner die Admiraltätsbay, den Norfolk sund bei Kap Edgecumbe, den Hafen Banks und die große Gruppe der Königin Charlottens Inseln, die zwischen  $54^{\circ} 30'$  und  $51^{\circ} 45'$  N. Br. liegen. Portlock seiner Seits ent-



deckte in  $57^{\circ} 47'$  N. Br. den Portlocks-Hafen, untersuchte den Salisbury-Sund, dessen Eingang in  $57^{\circ} 35'$  N. Br. liegt, und fand, daß das Kap Edgescumbe die Spitze einer langen schmalen Insel ist, und daß also Norfolk- und Salisbury-Sund durch Kanäle zusammenhängen.

1787.

7. Kapitain Barclay führte zu Anfange des Jahres 1787, das Schiff der Kaiserliche Adler, unter kaiserlicher Flagge, von Ostende und England nach Nutkasund. Hier erforschte er die Küste südwärts bis  $47^{\circ} 9'$  N. Br., und bestimmte die Lage verschiedener Häfen, Einfahrten und Landspitzen, welche für den künftigen Seefahrer von Wichtigkeit seyn können. Unter andern fand er einen Felsen, der wie ein Thurmgestaltet war, in  $47^{\circ} 47'$  N. Breite; also bis auf wenige Minuten genau in der Lage, wo Juan de Fuca den Eingang seines inländischen Meeres und einen eben solchen kirchthurmähnlichen Felsen gefunden haben will. Dessen ungeachtet ist Kapitain Barclay der Meinung, daß die von ihm zuerst gesehene Einfahrt in  $48^{\circ} 26'$  N. Br., wo man ebenfalls einen solchen mit würdigen einzelnen Felsen neben einer Insel erblickt, für Juan de Fuca's Straße gehalten werden müsse, weshalb sie auch unter diesem Namen in alle neuere Karten eingetragen worden ist. Der große, inselfreiche Hafen nordwärts von dieser Straße in  $49^{\circ}$  N. Breite erhielt von seinem Entdecker den Namen Barclay-Sund; und zwischen diesem und Nutka- oder König Georgs Sund fand er den Aufenthalt des Amerikanischen Anführers Wikanatisch, der hernach von Meares den Namen Cox Hafen erhielt. Die von ihm entworfenen Karten nebst seinem Tagebuche besitzt Herr Alexander Dalrymple. Das Boot, welches er zur Entdeckung von Juan de Fuca's Einfahrt ausschickte, verlor in der Gegend von Queenhithe (ungefähr in  $47^{\circ} 47'$  N. Breite) vier Mann. Auf seiner Reise nach China berührte Kapitain Barclay die Sandwichinseln, wo ein Mädchen Namens Watni seine mit an Bord befindliche Gemahlin so lieb gewann, daß sie mit ihr nach China reisete. Kapitain Meares nahm sie im folgenden Jahr an Bord, um sie nach ihrem Vaterlande zurückzubringen; allein sie starb gleich im Anfange der Reise an der Auszehrung, welche sie schon verhindert hatte, Madame Barclay nach Europa zu begleiten.

8. Kapitain James Colnett und Kapitain Charles Duncan, zwei Officiere, die unter Cook gedient hatten, wurden schon im Jahr 1786 von denselben

selben Gesellschaft, in deren Diensten die Kapitaine, Porelock und Dixon nach der Nordwestküste von Amerika gegangen waren, mit dem Prinzen von Wales, einem Fahrzeuge von 200, und der Kronprinzessin von 50 Tonnen, zur fernern Betreibung des Pelzhandels ausgesandt. Sie umschifften das Kap Horn, wie die beiden letztgenannten Seefahrer vor ihnen, und brachten zwei auf einander folgende Jahreszeiten in den jenseitigen Meeren zu, in welcher Absicht die Sandwichinseln ihnen, wie den vorigen Abentheuern, auf den Winter sichere Zuflucht und Erfrischung gewährten. Vor ihrer Ankunft auf der Küste, im März 1788, trennten sie sich, um ihre Handelsoperationen desto vollständiger zu betreiben. Kapitain Duncan war so glücklich, eine Menge Entdeckungen zu machen, von denen die genauen und vortheilhaften Karten in Herrn Dalrymple's Sammlung das beste Zeugniß geben. Schon im Jahr 1787 hatte er verschiedene neue Häfen entdeckt; seine wichtigste Schiffahrt aber war die in jenem großen Busen, welcher Königin Charlottens Inseln von dem gegenüberliegenden östlichen Lande trennt. An diesen Inseln, die er damals Nova-Hibernia (Neu-Jeland) nannte, fand er zwei Häfen. Der eine, den er am 14<sup>ten</sup> Mai 1788 unweit des Kap St. James entdeckte, erhielt den Namen Bay-Lux-Hena, welches in der Sprache der Eingebornen die schönen Weiber bedeutet. Dieser Hafen liegt in 52° 7' N. Br., und 131° 12' W. L. — Der andere ist etwas weniger nördlicher, nämlich in 52° 25' N. Br. und in 131° 48' W. L. gelegen, und wurde Etches Sund genannt. — Von diesem letzteren Ankerplätze steuerte er hinüber an das östliche Land, und erblickte am 1<sup>ten</sup> Junius die Prinzess-Royal (Kronprinzessin) Inseln, wo er sich gendehigte sah, mit Tauen, um die Bäume am Ufer sein Schiff fest zu machen, weil er keinen Ankergrund finden konnte. Den folgenden Tag ging er in der Mündung eines Flusses, den er Atons Fluß nannte, vor Anker, und schiffte so immer weiter an der Küste fort, indem er bald den Anker warf, bald, wo er keinen Grund fand, das Fahrzeug am Ufer befestigte. Auf einem von diesen Ankerplätzen war er in großer Gefahr, seine Bootsmannschaft durch die Verrätherei der Eingebornen zu verlieren. Den 10<sup>ten</sup> Junius segelte er den Sund, in welchem er bis dahin so weit vorgebrungen war, wieder herabwärts, und kam den 15<sup>ten</sup> im Hafen Stephens an, welcher in 53° 30' N. Br., und 130° 12' W. L. liegt.

Ein Indianer blente ihm zum Lootsen, als er in den Hafen einlief, weil er glaubte, daß er daselbst einen großen Befehlshaber, Namens Siar, finden würde, der ihn bereits im vorigen Jahr in einem andern Hafen an derselben Küste besucht hatte. Siar war aber mit seinen Leuten schon davon gegangen und hatte nur acht Mann zurückgelassen, welche Einiges von seiner Habe bewachen mußten. Ihre Wohnung lag auf dem Gipfel eines kegelförmigen, sehr hohen und oben flachen, vom Wasser ganz umflossenen Felsen, wohin man nur mittelst einer Leiter, oder eigentlich einer eingekerbten Stange, hinaufstieg. — Von hier aus besuchte Kapitain Duncan zum zweitenmal die Charlothen-Inseln, aber in der Gegend von Trollopes Fluß, wo er vieles Pelzwerk eintaufchte. Nachdem er die Küsten dieser Inseln bis zu Etches Sund südwärts befahren hatte, ging er nochmals zu den Prinzess Royal Inseln hinüber, und ankerte daselbst den 14<sup>ten</sup> in Milbank Sund in 52° 14' N. Br., und den 18<sup>ten</sup> Julius an einer Insel, der er den Namen Calverts Insel gab. Den 21<sup>ten</sup> steuerte er in einen weitläufigen Sund, welcher Sir Charles Middletons Sund benannt wurde, und worin er mit 180 Faden keinen Grund finden konnte. Das Wasser hatte daselbst nur einen schwachen Salzgeschmack. In dem Hafen Safety (Sicherheit) auf der Landseite der Calverts Insel, in 51° 41' N. Br. und 128° 31' W. L., legte er sein Fahrzeug ans Land, um den Boden desselben rein zu machen, und ging dann den 2<sup>ten</sup> August wieder in See, um längs der Küste südwärts zu steuern. Bei Nutkasund vorüber, wo er mit Kapitain Meares sprach, kam er nach der Bay Ahuset in 49° 12' N. Br. und 126° 12' W. L., und den 15<sup>ten</sup> August ankerte er vor dem Dorfe Classet an der Südseite der vermeinten Einfahrt von Juan de Fuca. Von hier aus eilte er nach den Sandwichinseln, vereinigte sich wieder mit Kapitain Colnett, und ging zu Ende des Jahres in dessen Gesellschaft nach China. Sein Tagebuch besigt Herr Alexander Dalrymple.

9. Während der Zeit hatte Kapitain Meares (No. 5.), sobald er von seiner ersten Reise nach China zurückgekommen war, mit einigen dortigen, sowohl Englischen als Portugiesischen Kaufleuten eine neue Handlungsverbindung gestiftet, und war im Jahre 1787 mit zwei Schiffen, der Felice und der Ippigenia Nubiana (letztere unter Kapitain William Douglas) nach Nordwest-Amerika

gegangen. Die ausführliche Geschichte dieser für den Pelzhandel, die Geographie und die Menschenkunde gleich wichtigen Reise liefern wir im gegenwärtigen ersten Bande unserer Sammlung. Es wird also für jetzt hinreichend seyn, zu erinnern, daß Kapitain Meares die Amerikanische Küste südwärts vom Nutkasunde bis  $45^{\circ} 30'$  N. Br. untersuchte. In dieser Breite liegt das Kap Look out (des Umherschauens,) und nordwärts von demselben Quicksand- (Triebsand) Bay, Deception- (Täuschung) Bay und Shoalwater- (seichte) Bay, drei große, aber mit Untiefen sehr verschlemmte Einbuchten der Küste, welche wohl erst künftige Seefahrer genau erforschen werden. Die Entdeckungen des Kapitain Douglas in der Spitzigena betreffen hauptsächlich die nördlich vom Nutkasund liegenden Küsten. In dem von Cook gesehenen, aber nicht erforschten Croß- (Kreuz) Sund sah er ungeheuer große schwimmende Eisinselfn, worüber wir in der Folge noch Einiges anführen müssen. In der Gegend der Küste, welche nordwärts von Königin Charlottens Inseln liegt und den großen Busen daselbst bildet, entdeckte er den Seeotter-Hafen, Meares Bay, Haines Cove und Buccleugh Sund, und an der Nordseite von Königin Charlottens Inseln die tiefe Mac Intires Bay. Meares verließ die Küste im September 1788, und kehrte nach China zurück; Douglas hingegen überwinterte in den Sandwichinseln, fuhr im April 1789 wieder nach Nutkasund, und ward daselbst von einer Spanischen Fregatte angehalten, nach einiger Zeit aber wieder frei gelassen. Nun machte er denn seine letztgenannten Entdeckungen, und erreichte im Oktober ebenfalls Malao.

10. Kapitain Meares hatte in der Zwischenzeit mit der in London errichteten Handelsgesellschaft, oder, wie sie sich nannte, der König Georgs Sund Kompagnie, einen Vergleich getroffen, vermöge dessen sie fortan ihre Unternehmungen gemeinschaftlich betrieben. Einer von den Erbrüdern Etches war mit dem Prinzen von Wales, dem Schiffe welches Colnett führte, selbst nach China gekommen, und seine Gegenwart erleichterte dieses Vereinigungsgeschäft. Man rüstete abermals zwei Schiffe aus, von denen das eine, der Argonaut, der Führung des Kapitain Colnett's anvertraut ward, das kleinere hingegen, die Princeß Royal oder Kronprinzessin, (welche Duncan vorher kommandirt hatte) den Kapitain Robert Hudson zum Befehlshaber erhielt. Diese beiden Schiffe fielen aber

bei ihrer Ankunft in Nutka sund den daselbst befindlichen Spanischen Officieren in die Hände, und wurden nach Neuspanien geführt.

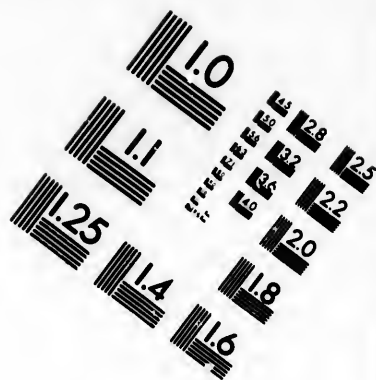
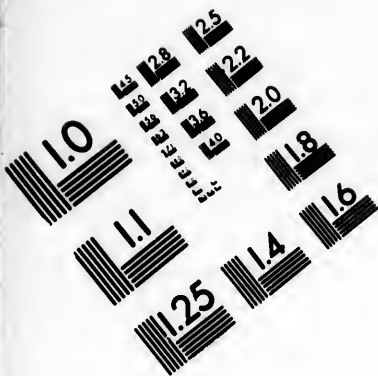
11. Dem kaufmännischen Geiste der Betriebsamkeit, der in den vereinigten Staaten von Amerika von jeher so rege gewesen war, daß er sich bereits in den früheren Perioden der Ansiedlung, gegen Norden und Süden den Polargegenden genähert hatte, entging die Aussicht nicht, auf jener, der Republik entgegengesetzten Küste, den Gewinn des Handels mit den Seemächten von Europa zu theilen. Auch mochte noch ein besonders nahe liegender Beweggrund die Amerikaner anfeuern, von der Lage jener Küste genauere Erkundigung einzuziehen; sie konnten nämlich nicht wissen, wie inskünftige ihr inländischer Handel durch die Entdeckung der wahren Beschaffenheit von dem jenseitigen Ufer ihres Kontinents, eine Richtung erhalten, oder in seinen Fortschritten gehemmt werden möchte. Dem zufolge verbanden sich, wahrscheinlich mit Genehmigung und unter dem Schutze des Kongresses, verschiedene wohlhabende Männer zur Ausrüstung zweier Schiffe, denen sie die Namen *Kolumbia* und *Washington* ertheilten. Die Führung des ersteren, nebst dem Oberbefehl, ward dem Schiffskapitain *John Kendrick*, die Führung des zweiten, eines kleinen Fahrzeuges, dem Kapitain *Grey* anvertrauet. Sie verließen *Boston* im August 1787, umschifften das *Kap Horn*, und trennten sich in 59° südlicher Breite in einem Sturm. Herr *Grey* erreichte zuerst den bestimmten Sammelplatz, nämlich *Nutkasund*, wo er den Kapitain *Mearns* noch antraf. Von den weiteren Unternehmungen beider Schiffe ist wenig bekannt, indem man in dem freien Nordamerika, um auch einmal inkonsequent zu seyn, die Geheimhaltung der Reisebegebenheiten, nach Art der Spanier, für gut befunden hat. So viel erhellt aus Herrn *Douglas* Tagebuche, daß die Schiffe im Jahr 1789 die Küste nordwärts befahren haben und in *Nutkasund* von den Spaniern sehr begünstigt worden sind. Herr *Mearns* aber erzählt noch eine wichtige Entdeckung, welche Kapitain *Grey* im *Washington* gemacht haben soll. Er lief, wie man behauptet, in *Juan de Juca's* Einfahrt, von der er durch Kapitain *Mearns* die erste Nachricht erhalten hatte, ostwärts ein, und gelangte in ein weitläuftiges Meer, worin er nordwärts und ostwärts steuerte und Verkehr mit den verschiedenen Stämmen hatte, die hinter *Nutkasund* die daselbst befindlichen zahlreichen Inseln bewohnen. Diese

Stämme sprechen mit geringen Abweichungen die Nulkaische Sprache. Durch den Lauf dieses kleinen Fahrzeuges, nämlich des *Washingtons*, wird also augenscheinlich dargethan, daß sowohl das Land worin der *Nulka* und liegt, als die angrenzenden Länder, aus lauter Inseln bestehen, und einen Theil des großen Nordischen Archipelagus ausmachen. Die See ostwärts von diesen Inselgruppen ist von ansehnlicher Weite. — Diese Entdeckung, wenn sie ihre Wichtigkeit hätte, wäre zu wichtig, um nicht die Aufmerksamkeit der Geographen im höchsten Grade zu erregen. Ich habe mir daher alle Mühe gegeben, nähere Erkundigungen desfalls einzuziehen, aber weder eine offenbare Widerlegung jener Nachricht, noch eine zuverlässige Bestätigung derselben erhalten. Herr *Meares* ist in England verschiedentlich angegangen worden, die Quelle anzugeben, woher er jene Nachricht genommen habe; und da man nichts unversucht ließ, seine Glaubwürdigkeit in Zweifel zu ziehen, so hat er sich endlich genöthigt gesehen, seinen Gewährsmann zu nennen. Dies ist ein in England bekannter und angesehenere Mann, Herr *Neville*, der mit dem Ostindienfahrer *Chesterfield* aus *China* zurückgekommen ist, und während seines Aufenthalts daselbst mit dem Befehlshaber der Amerikanischen Schiffe, Kapitain *Kendrick*, viel Umgang gehabt, auch von ihm die näheren Umstände von der Entdeckung des Kapitain *Grey's* erhalten haben soll. Mit diesem Berichte des Herrn *Neville* stimmen aber die Nachrichten nicht gänzlich überein, die Herr *Alexander Dalrymple* sich von jener Reise des Kapitain *Grey's* hat verschaffen können. Auch weiß ich aus Amerika, daß die Seeleute des Fahrzeuges *Washington* daselbst keine ähnliche Nachricht bekannt gemacht haben, obwohl gleich nach der Rückkehr des *Washington* nach Boston in Neu-England verschiedene neue Fahrzeuge daselbst ausgerüstet worden sind, um den Pelzhandel an der Nordwestküste fortzusetzen.



12. Zu den Entdeckern in dieser Weltgegend zählen wir endlich noch den unglücklichen Französischen Seefahrer *de la Perouse*, der mit den Schiffen *Boissolle* und *Astrolabe* im Jahr 1785 Frankreich verließ, um eine Entdeckungsreise anzutreten, die, wenn man seinen wissenschaftlichen Apparat, ferner die Anzahl und die Geschicklichkeit seiner gelehrten Begleiter erwägt, die Welt mit einem Schatze von neuen Bemerkungen zu bereichern versprach, aber leider dem Unstern, der fortwährend über sie gewaltet zu haben scheint, endlich hat erliegen müs-







**IMAGE EVALUATION  
TEST TARGET (MT-3)**



Photographic  
Sciences  
Corporation

23 WEST MAIN STREET  
WEBSTER, N.Y. 14580  
(716) 872-4503



sen. Indeß, was von diesem Seefahrer an den Amerikanischen Gestaden geleistet worden ist, werden wir einst aus den durch Herrn Lesseps über Land von Kamtschatka nach Frankreich gebrachten Tagebüchern erfahren. Der Verlust jener Boote voll Mannschaft, worunter sich einige junge Leute von vortreflichen Anlagen befanden, an der Nordwestküste von Amerika, und die unglückliche Ermordung des Befehlshabers von dem Astrolabe, des Kapitäns de La pte, auf den Navigateur's Inseln, waren nur Vorläufer einer schrecklicheren Katastrophe, welche vermuthlich in Einem Zeitpunkt beide Schiffe dem zürnenden Schicksal geopfert hat.

## II. Störung des Pelzhandels durch die Gewaltthätigkeit der Spanier, und Verlauf der letzten Streitigkeit zwischen den Häfen von London und Madrid.

S. 25.

Die Iphigenia wird in Beschlag genommen.

Das schöne Schauspiel eines friedlichen Wettsefers, wie er dem Handel angemessen ist, und wie Cook's Entdeckungen ihn hier angefaßt hatten, ward schon im Jahre 1789 von der Spanischen Regierung gestört. Wer unserer ins Kurze zusammengedrängten Darstellung gefolge ist, wird nicht ohne ein gewisses theilnehmendes und erhebendes Gefühl die neue Thätigkeit auf den Wogen eines Jahrtausende hindurch unbeschrifteten Oceans wahrgenommen haben. Das Band, welches entfernte Welttheile wohlthuend und zwanglos an einander knüpft, das Band der Schifffahrt und des Waarentausches, schien jetzt den Kreis der Erde ganz zu umschlingen, und es ließ sich erwarten, daß Asiens und Europens Begriffe und Erzeugnisse, nach dem wilden Amerikanischen Ufer geführt, eine sanfte, allmätige Veränderung in der Denkart und Handlungsweise des rohen Bewohners der neuen Welt bewirken würden. Die Nationen von Europa begegneten einander friedlich in jenen kaum erst erforschten Häfen eines noch wenig besuchten Landes; der neue Freistaat an den östlichen Ufern von Amerika theilte mit ihnen die Vortheile und die Gefahren des dortigen Handels. Bei dem Anblick dieser wohlgeordneten Geschäftigkeit hätte man versucht werden können, zu glauben, was gutmüthige Schwärmer schon

so oft und immer vergebens verkündigt haben: die Annäherung eines Zeitalters, wo Menschenliebe und Gerechtigkeit den alten Brüll der Staaten versöhnen und über ihre eifersüchtigen und neidischen Regeln der Politik die Oberhand gewinnen würden. Allein auch diesmal hatte man sich mit leeren Hoffnungen gewiegt. Gut und edel seyn und handeln, ist die höchste Stufe der Vollkommenheit, wohin der menschliche Geist gelangen kann; zwischen ihr und der sinnlichen oder leidenschaftlichen Gewaltthätigkeit liegt die Gesetzmäßigkeit der Vernunft. Vernünftig muß der Mensch zuvor werden, um seinen wahren Vortheil im Wohl des Andern zu erkennen, aus Eigennuß und Verlangen nach einem glücklichen Genuße des Daseyns muß er Gerechtigkeit und Billigkeit ausüben, und durch die Gewohnheit recht zu handeln, den wohlthätigen Trieb der Bruderliebe erst von seinen Gefühlen losbinden, ehe es ihm gelingt zu der hohen Einsicht jenes reinen Gefühls zurückzukehren, welches, ohne Rücksicht auf die kalten Befehle der Vernunft, göttlich ahndet, was er, göttlich liebend, Gutes wirken soll. So hoch ist die Menschheit, als ein Ganzes betrachtet, noch nirgends gestiegen. In jenen glücklichen Ländern, welche die Vorsehung zuerst dem Joche der Geistesflaverei entriß; in jenen Ländern, wo das edelste Geschenk des Himmels in uns, die Vernunft, im Sonnenscheine der Freiheit sich entfaltete, und, sorgsam gepflegt, zu männlicher Stärke gedieh, da lernten Menschen zuerst die Unverletzbarkeit, die Heiligkeit der Menschenrechte erkennen. Die Vernunft bewies unumstößlich, was einst die Liebe auf Glauben anzunehmen gebot, daß niemand ein Recht behaupten dürfe, der nicht ein gleiches Recht in seinem Mitmenschen ehrt; und diese hohe Anerkennung der Menschheitsrechte in Andern, beschrieb zugleich den Kreis der erlaubten Thätigkeit, innerhalb dessen man ohne Beeinträchtigung fremder Rechte wirken darf. Der eigennüßige, vernünftige, freie Britische Kaufmann konnte wenigstens gerecht seyn, wenn er seiner Ueberzeugung, und nicht seiner Leidenschaft folgte. Gerecht aber kann ein Volk nicht handeln, den Begriff der Gerechtigkeit kann ein Volk nicht fassen, dem eine fremde Quelle der Erkenntniß heiliger ist, als seine eigene prüfende und richtende Vernunft. Wo andere Menschen sich auf die angeborne Fähigkeit zu empfinden, zu denken und zu urtheilen, und auf die natürliche Untrüglichkeit und Allgemeinheit der Vernunftschlüsse berufen, verläugnen die Sklaven einer fremden Autorität ihre Empfindung,

ihre Dehl- und Urtheilskraft, erstickt die Stimme des Gewissens, und folgen blindlings der Impassion, die ihnen durch jene äußere Kraft der Auctorität gegeben ward. Vernunft, Gerechtigkeit, Billigkeit, Menschenliebe sind für sie Worte ohne Sinn, sobald sie sich berufen glauben, den Machtsprüchen, die ihnen alles aufwiegen, Nachdruck zu verleihen. Umsonst versuche man es, ihnen die sanft überredende Kraft der Gründe entgegen zu setzen; sie thun Verzicht auf alles was die Menschheit adelt; sie gehorchen nur der offenbaren physischen Gewalt; und, um sich ihrer zu erwehren, sieht man sich gezwungen, mit ihren Waffen zu streiten.

Aus allem Vorhergehenden erhellet sonnenklar, daß Spanien, selbst nach den rhydrischen Annahmen des neueren Völkerrechts, (dem zufolge man auf Entdeckungen ein Recht zum Besitz und Eigenthum fremder, von freien Völkern schon bewohnter Länder gründet,) schlechterdings nicht die entferntesten Ansprüche auf die nordwestlichen Gegenden von Amerika, jenseits des 40ten Grades der Breite, machen konnte. Sir Francis Drake war 1579 ungleich weiter gegen Norden gekommen, als vor ihm alle Spanische Entdecker; er hatte jenseits Kap Blanco dem Lande den Namen New Albion gegeben, und, wie es damals üblich war, für seine Königin davon Besitz genommen. Allein was galten diese Gründe in einem Cabinete, welches sich auf die Schenkung eines Menschen berief, der die Erde nach Willkür ausstreckte, ohne ihre Größe und die Lage ihrer Länder zu kennen? Man war zu New Jersey von der unbezweifelten Gültigkeit dieser Schenkung so fest überzeugt, daß dasselbst die Vertreibung der Engländer von der Nordwestküste von Amerika, ohne weitere Rücksprache mit dem Hofe von London zu nehmen, beschlossen ward. Jahrhunderte wären vielleicht noch verstrichen, ehe die unglückliche, um Energie und politisches Gewicht betrogene Spanische Nation es versucht hätte, überhalb Kalifornien einen Pelzhandel zu treiben, und königliche Monopollen würden ihn, wenn er auch entstanden wäre, in seiner Blüthe erstickt haben; allein sobald es darauf ankam, eine andere Nation in ihrer erlaubten, freien Thätigkeit zu stören, setzte die raubsüchtige Politik Hab und Gut der Unterthanen auf das gewagte Spiel.

Kaum war Kapitain Douglas im Frühling 1789 mit seinem Schiff *Zephyria* von den Sandwichinseln nach König Georgs Sund zurückgekehrt, um den Handel mit den Einwohnern längs der Küste fortzusetzen, als am 6ten Mai

die Spanische Fregatte *Princesa* von sechs und zwanzig Kanonen, unter dem Befehl des Kapitäns Don Estevan Joseph Martinez, daselbst einlief, und am 13<sup>ten</sup> ein kleineres Fahrzeug von sechzehn Kanonen, die Schnau *S. Carlos*, ihr folgte. Die Freundschaftsbezeugungen und die verstellte Herzlichkeit des Umgangs, womit Martinez sich das Vertrauen des Englischen Befehlshabers zu erwerben gesucht hatte, nahmen mit der Ankunft dieser Schnau, welche mit Geschütz und Kriegesvorrath beladen war, plötzlich ein Ende. Bereits am folgenden Tage ließ der Spanische Befehlshaber Herrn Douglas zu sich fordern, und kündigte ihm seine Gefangennehmung an, indem er zugleich vermöge seiner Vollmacht seinen Officieren den Befehl erteilte, die *Ipfigenia* in Besitz zu nehmen. Die Mannschaft des Englischen Schiffes ward auf die Spanischen Schiffe gebracht, in Fesseln geschlagen und gröblich gemißhandelt. Martinez bemächtigte sich eines Hauses, welches die Engländer zu ihrem Aufenthalt am Lande erbauet und eingerichtet hatten, und ließ die Spanische Flagge darauf wehen. Bei dieser feierlichen Besitznehmung erklärte er die Länder von Amerika vom Kap Horn an bis zum sechzigsten Grade der Breite, folglich auch den *Nutkasund*, oder, wie ihn die Spanier nennen, die *Bay San Lorenzo*, für ein Eigenthum des Katholischen Königs, und errichtete dann auf den Inseln im Sund Batterien, erbaute Magazine und Vorrathshäuser, ließ nach Erzen schürfen, und zwang einen Theil der Gefangenen, bei dem Baue der Häuser Hand anzulegen. Das genommene Schiff ließ er sogleich ausladen, nahm die ganze Ladung, die in Waaren zum Tauschhandel bestand, in Besitz, bemächtigte sich der Schiffsmunition, der Mundvorräthe, der astronomischen Instrumente, der Karten und Tagebücher, kurz alles dessen, was im Schiffe befindlich war, die Uhr und einige Kleidungsstücke des Kapitäns nicht ausgenommen, und ließ nur zwölf Stangen Eisen zurück.

Nach Verlauf von wenigen Tagen bewies sich gleichwohl der strenge Spanier zu einem Vergleiche geneigt. Vermöge desselben versprach er, das Schiff wieder freizugeben; doch sollten Kapitan Douglas und der zweite Kapitan der *Ipfigenia*, Joseph Viana, zuvor mit ihres Namens Unterschrift bezeugen, daß er sie im *Nutkasunde* in einer bebrängten Lage gefunden, mit allem zur Reise nach den *Sandwichinseln* Erforderlichen versehen, und ihrer Fahrt dahin

kein Hinderniß in den Weg gelegt hätte. Douglas sah sich endlich genöthigt, dieses ihm zur Unterschrift vorgelegte, in Spanischer Sprache abgefaßte Zeugniß zu geben, um nur einen geringen Vorrath der unentbehrlichsten Schiffsvorräthe und Lebensmittel zu erhalten, wofür er überdies einen Wechsel auf die Eigenthümer seines Schiffes stellen, und alles zu dem unbilligsten Preise bezahlen mußte.

Man begreift nicht leicht auf den ersten Blick, was den Spanischen Befehlshaber bewegen konnte, nach einem so äußerst gewaltthätigen Verfahren plötzlich gelindere Saiten aufzuziehen; allein unstreitig hatte er in den Dokumenten, womit Kapitain Douglas versehen war, einen hinreichenden Grund zu einem gemäßigteren Verfahren gefunden. Kapitain Neares war nämlich in mancherlei Absicht so vorsichtig gewesen, sich in Malao mit einem Portugiesen, Namens Juan Cavalho zu verbinden, und denselben in die Handelsfirma der Eigenthümer und Unternehmer dieser Ausrüstung aufzunehmen. Cavalho, der in Bombay naturalisirt worden war und daselbst viele Jahre unter dem Schutze der Ostindischen Kompagnie gewohnt hatte, war folglich im Besiz der Vorrechte eines Engländers, und zugleich ein Portugiese von Geburt. Seine vertraute Freundschaft mit dem Gouverneur von Malao hatte ihn in den Stand gesetzt, für die beiden Schiffe Felice und Iphigenia die Erlaubniß auszuwirken, daß sie erforderlichen Falls unter Portugiesischer Flagge handeln, und die derselben zuständigen Vorrechte für sich verlangen dürften. Dadurch hatte man so viel gewonnen, daß man weder von der so genannten Südsee-Kompagnie, noch von der Englischen Ostindischen eine Erlaubniß zu erbitten oder zu erkaufen brauchte; zweitens, daß man die ungeheuren Hafengebühren, welche die Chineser von allen Europäischen Nationen, nur nicht von den Portugiesen, fordern, gänzlich ersparte, und endlich, daß man auch an der Nordwestküste von Amerika eine Sicherheit mehr hatte. Wirklich scheint die Besorgniß, den Spanischen Hof mit dem Portugiesischen in Uneinigkeiten zu verwickeln, die Hauptveranlassung zur Rückgabe der Iphigenia gegeben zu haben. Don Estevan Joseph Martinez folgte hierin, wie es scheint, ziemlich bestimmten Verhaltensbefehlen; denn die beiden Amerikanischen Fahrzeuge Washington und Kolumbia lagen zu eben dieser Zeit im Nutkasund, ohne daß man



Spanischer Seite nur Miene gemacht hätte, sich ihrer zu bemächtigen, oder ihre Operationen zu erschweren. Im Gegentheil ließ Spanien es sich bei dem jetzigen Schritte so angelegen seyn, mit allen andern Mächten in gutem Vernehmen zu bleiben, daß Martinez sogar nach Unalaska hatte segeln müssen, um mit den Russen dort ein freundschaftliches Verlehr zu errichten, indeß das Ministerium beider Höfe eben so freundschaftliche Verabredungen über die an jener Küste zu bestimmenden Gränzen für den Wirkungskreis beider Nationen getroffen hatte. Wahrscheinlich schmachtete man sich in Spanien, mit den andern sich zum Pelzhandel hinzubringenden Mächten in der Folge spielend fertig zu werden, wenn man nur aubor mit ihrer Hilfe, oder vor ihrer Gegenwirkung sicher, den thätigsten und mächtigsten Feind vertreiben und demüthigen könnte.

S. 26.

Wegnahme mehrerer Schiffe.

Kapitain Meares hatte während seines Aufenthaltes im Nutkafund aus dem daselbst wachsenden vortreflichen Bauholz ein kleines Fahrzeug erbauet, welches er die Nordwest-Amerika nannte, und es bei seiner Abreise nach China unter dem Befehl des Kapitain Douglas zurückgelassen. Dieser führte sowohl die Pytygenia, als das dem Schiffer Robert Junter anvertraute neue Fahrzeug, zum Ueberwintern nach den Sandwichinseln. Bei seiner Rückkehr an die Küste schickte er aber die Nordwest-Amerika sogleich auf den Pelzhandel in den kleinen Buchten an dem nahe gelegenen Lande aus. Sobald der Spanische Befehlshaber vernommen hatte, daß noch ein zweites Fahrzeug unter dem Oberbefehl des Kapitain Douglas sich in der Nähe befände, verlangte er die Auslieferung desselben. Als man diese verweigerte, äußerte er den Wunsch, das Fahrzeug zu kaufen, und ließ es in dieser Absicht von dem einen Amerikanischen Schiffskapitain schätzen. Herr Douglas konnte indeß ein Fahrzeug, welches ihm nicht gehörte, weder ausliefern noch verkaufen, und segelte endlich den 1<sup>ten</sup> Junius 1789 vom Nutkafund ab, ohne sich in den Handel eingelassen zu haben.

Den 9<sup>ten</sup> Junius ließ das kleine Fahrzeug, die Nordwest-Amerika, sich vor dem Eingange des Nutkafundes sehen. Martinez fertigte unverzüglich be-

waffnete Boote dahin ab, die das Fahrzeug in Besitz nehmen und in den Sund bugffron mußten. Die Offiziere und die Mannschaft desselben wurden als Kriegsgefangene auf die Spanischen Schiffe vertheilt und einige von ihnen sogar in Fesseln geschlagen. Die eingesammelten Felle von der besten Qualität, 215 an der Zahl, wurden nebst der ganzen Ladung und Betakelung als rechtmäßig erworbene Beute angesehen. Das Fahrzeug bemannte der Spanische Befehlshaber sogleich mit seinen Leuten, und schickte es unter Spanischer Flagge wieder auf den Pelzhandel aus; auch hatte er, vermuthlich um diesen Endzweck vollständiger zu erreichen, von dem Amerikanischen Fahrzeuge Washington einen Steuermann, David Coolidge, erhalten, dessen Kenntniß vor der angrenzenden Küste den Spaniern sehr nützlich war. Im Julius kam die Nordwest-Amerika, mit Pelzwerk beladen, wieder zurück.

Den 14<sup>ten</sup> Julius, also nur fünf Tage nach der Wegnahme dieses kleinen Fahrzeuges, zeigte sich die Prinzess Royal (Kronprinzessin) aus China, unter Kapitain Hudson's Führung, vor dem Eingange des Hafens. Martinez hatte die klauwe Politik, dieses kleine Schiff ruhig einlaufen, unter Englischer Flagge in dem Grunde liegen, und nach einigen Tagen wieder auslaufen zu lassen, ohne nur die entfernteste Absicht auf dasselbe zu verrathen. Er überlieferte sogar dem Kapitain Hudson die an Bord der Nordwest-Amerika gefundenen Seeotterfelle, (bis auf zwölf, der schönsten, die er für sich behielt) vermuthlich, weil er die Wegnahme dieses Fahrzeuges als einen Ankauf desselben geltend zu machen wünschte.

Den Tag nach der Abreise des Kapitain Hudson's, nämlich den 3<sup>ten</sup> Julius, kam endlich auch das Schiff Argonaut, von dem Kapitain Colnett geführt, auf der Höhe vom Nulka Sund an. Thomas Barrett, einer von den Seeleuten die man in der Nordwest-Amerika zu Gefangenen gemacht hatte, fand Mittel, sich in ein Kanot zu werfen und Herrn Colnett von allem was vorgegangen war zu benachrichtigen, um ihn vor der Gefahr, worin er schwebte, zu warnen. Allein Don Estevan Joseph begab sich selbst in seinem Boote zu Herrn Colnett an Bord, versprach ihm unter vielen Freundschaftsbezeugungen bei seinem Ehrenworte die vollkommenste Sicherheit, erbot sich zu allen Dienstleistungen die in seiner Macht ständen, betraf sich auf sein Benehmen gegen Kapitain Hudson, und beredete den treuherzigen Englischen Befehlshaber, in den Hafen einzu-

laufen. Der Mangel frischer Lebensmittel an Bord des Argonaut trug indeß viel dazu bei, den Letzteren zu diesem Schritte zu bewegen. Am folgenden Morgen brach die Treulosigkeit des Spaniers schon in Gewaltthatigkeiten aus; er schickte seinen ersten Lieutenant mit einer bewaffneten Mannschaft an Bord des Argonaut, ließ das Schiff im Namen seines Königs in Besitz nehmen, die Britische Flagge herunterreißen, die Spanische an ihrer Stelle aufstecken und die ganze Besatzung mit Inbegriff der Officiere zu Kriegsgefangenen machen. Herr Colnett, den man bei diesem Ausritte bedrohte, daß man ihn augenblicklich an der Segelstange aufhängen würde, wofern er Miene machte sich zu widersetzen, gerieth in eine Gemüths- bewegung, die ihn seines Verstandes beraubte. Niehmals versuchte er es, sich selbst das Leben zu nehmen.

Den 13<sup>ten</sup> Julius kam die Prinzess Royal (Kronprinzessin) zurück. Capitain Hudson eilte in seinem Boote voran, weil er Herrn Colnett, seinen Oberbefehlshaber, anzutreffen hoffte; allein Martinez ließ ihn gefangen nehmen, und, indem er auch ihn mit dem Aufhängen bedrohte, einen Befehl an seine Leute von ihm erpressen, dem zufolge sie das Schiff ohne Weigerung den Spaniern überliefern mußten. Man verfuhr bei dieser Gelegenheit genau wie vorher mit dem Argonaut, und nahm sowohl das Schiff als die Ladung; worunter 473 Seeotterfelle befindlich waren, in Beschlag. Dieser Wegnahme ungeachtet, versuchte Martinez, die Gemüthsverwirrung des Capitain Colnett's zu seinem Vortheile zu benutzen und ihn zum Verkaufe des Kupfers zu bereben, worin zum Theil die Ladung der Prinzess Royal bestand. Diese Unterhandlung ward indeß bei Zeiten durch die Dazwischenkunft der übrigen Englischen Officiere hintertreiben.

Die gefangene Mannschaft der Nordwest- Amerika mußte sich auf Befehl des Spanischen Capitains an Bord der Kolumbia begeben, und dieses Schiff, welches einen Theil seiner Mannschaft und seiner Vorräthe an den Washington abgegeben hatte, nach China führen helfen. Aus dem Argonaut verproviantirte Martinez die Amerikanischen Schiffe; und damit Capitain Kendrick, der die Kolumbia führte, den Leuten der Nordwest-Amerika ihre Löhnung zu bezahlen im Stande wäre, gab er ihm sechs und neunzig Seeotterfelle mit, weil er voraussetzte, daß die ehemaligen Rheber die Forderungen der Mannschaft

nicht würden befriedigen können. Doch sollte Kapitain Kendrick dreißig Procent vom Verkaufspreise für die Fracht der Helle einbehalten. Der Letztere begab sich hierauf mit seinem Schiffe *Admiral* nach dem Hafen *Cora*. Eben dahin folgte ihm das andere Amerikanische Fahrzeug; *Washington*, und lieferte alle von den Englischen, Spanischen und Amerikanischen Kaufleuten in den verschiedenen Schiffen gesammelte Seeotterfelle an ihn ab. Mit dieser Ladung nahm er seinen Lauf nach China, wo er den 2<sup>ten</sup> November 1789 anlangte.

Die Schiffe *Argonaut* und *Prinzess Royal* wurden, nebst den gefangenen Officieren und Matrosen, auf Befehl des Voh: *Estevan Joseph Martinez*, nach dem Hafen *San Blas* in Mexiko gebracht. Sobald der Zeitpunkt ihrer Abreise näher rückte, behandelte man die Engländer gimpflicher, und *Martinez* schmeichelte ihnen sogar mit der Hoffnung, daß man ihnen vielleicht ihre Schiffe mittheilen würde. Die Ungerechtigkeit und Schamlosigkeit des Rabinets schien also zwar die Stillschheit der Untergebenen befecht, aber doch nicht alles Billigkeitsgefühl gänzlich in ihnen ausgeleßt zu haben. Sie plünderten und mißhandelten nach dem Beispiele des Hofes; allein sie zitterten noch vor den Folgen ihrer niedrigen Gewaltthätigkeiten. Dieser feindselige Geist, der ihre Vorgesetzten antrieb, die Rechte der Menschheit mit Füßen zu treten und sie sogar der ersten Seemacht in Europa zu verweigern, wirkte auch in den einzelnen zur Ausführung dieses seerauberischen Unternehmens gebrauchten Werkzeugen eine Geringschätzung der Rechte einzelner, freier Menschen, die seit undenklichen Zeiten die Küsten von Amerika bewohnten. Die Engländer waren mit den Einwohnern des *Mexikos* wie mit ihres Gleichen umgegangen; sie hatten ihre Eigenthumsrechte anerkannt, und nur mit ihrer Erlaubniß, auf ihrem Boden sich eine Hütte und ein Schiff gebauet. Die Spanier hingegen sahen in diesen Wilden heidnische Geschöpfe, die der Christengott zum Zeitvertreib seiner Anhänger geschaffen hätte, die auf nichts Anspruch machen dürften, und die man wie das Wild in den Wäldern niederschieszen mußte, sobald sie es wagten Menschen seyn und Menschenrechte fordern zu wollen. Schauerhafte Beispiele von der fühllosen Grausamkeit dieser Spanier findet man in den Tagebüchern, die wir hier mittheilen, aufgezeichnet; einer Grausamkeit, die man nicht sowohl der menschlichen Natur, als der Nachsichtigkeit gewisser Lehrer der Menschen schuld geben muß.

## Missbilligkeiten zwischen England und Spanien.

Die im Nutzfand verübten Gewaltthätigkeiten mußten von Seiten der Englischen Stifter des Pelzhandels zwischen China und Amerika, laute Reklamationen verursachen; Spanien mußte sie vorausgesehen und sich schon darauf gefaßt gemacht haben. Ohne Zweifel hatte das Spanische Kabinet sich mit der Hoffnung geschmeichelt, daß es einen glücklichen Zeitpunkt gefunden hätte, wo es unangefochten seine alten Anmaßungen geltend machen und durchsetzen könnte; denn selbst der werthpätigste Glaube pflegt bei ganzen Nationen die Tollkühnheit nicht so weit zu treiben, daß er einen überlegenen Widersacher gegen sich aufreizen sollte. In der That war der Zeitpunkt auch ziemlich klug gewählt, wenn überhaupt eine Politik dieses Vortworts verdient, die das innere Wohl des Staates vernachlässigt, um einem Hirngespinnne von äußerer Wichtigkeit oder gar nur von Nachhaberei nachzugehen. Seit dem für England so kostspieligen, obgleich so glücklich geführten siebenjährigen Kriege, noch entschiedener aber seit dem Friedensschlusse von 1763, durch welchen Nordost-Amerika für unabhängig erklärt ward, hatte man im Britischen Kabinet und Parlamente einer friedfertigen Staatskunst den Vorzug zuerkannt, als den einzigen, die einem mächtigen, für sich selbst bestehenden Handelsstaat angemessen, der einzigen, die ihn von seiner ungeheuren Schuldenlast zu retten fähig ist. Schon im Jahr 1771 fand Lord North, der damals am Ruder saß, es ungleich rathsamer, mit Spanien über das Eigenthumsrecht und den Besitz der Falklandinseln zu negociiren, als die Gewaltthätigkeit, die man daselbst an Britischen Untertanen verübt hatte, durch eine Kriegserklärung oder die Wegnahme der reichen Regissarschiffe, wie im Jahr 1760, zu ahnden. Schon damals ließ man sich herab, die Frage von Rechtmäßigkeit unentschieden zu lassen; man bestand nur darauf, sich im Besitz zu behaupten, der indeß von Spanien kaum zugestanden war, als England bereits freiwillig Verzicht darauf that. Der berühmte Dr. Samuel Johnson mußte damals mit seiner nachdrücklichen Sprache die Falklandinseln als so obde, gänzlich unbrauchbare Felsen schildern, daß es der Mühe nicht verlohne, um den Besitz derselben nur einen Kanonenschuß zu thun. Jetzt waren die Aussichten für Spanien noch ungleich günstiger. Die Englische Nationalschuld hatte jene

furchtbare Höhe erreicht, wo selbst der blühendste Zustand des Landes und seiner Einkünfte die Vergrößerung jener Last nicht länger rechtfertigte. Die weiseste, von einem jungen Finanzminister eingeführte Oekonomie konnte zwar den Glor des Staats und seinen Kredit sichern; allein ihr künstliches System liet keine äußere Erschütterung, und Pitt mußte, um in der Geldverwaltung zu glänzen, Verzicht auf die armseligen Lobspüche thun, die man einem ehrsüchtigen, nach Kriegesruhm begierigen Minister zu ertheilen pflegt.

Im Vertrauen auf diese friedfertige Stimmung des Englischen Ministeriums, ließ der Spanische Hof selbst am 16<sup>ten</sup> Februar 1790 durch seinen Gesandten in London dem Staatssekretair der auswärtigen Angelegenheiten die erste Nachricht von der Wegnahme der *Ypigieta* geben, und zugleich diesen Schritt als eine unantastbar aus den Rechten der Krone Spaniens fließende Nothwehr gegen die unerläßlichen Anmaßungen der Englischen Kauffahrer vertheidigen; ja, man scheute sich nicht, von dem Englischen Kabinet ein förmliches Verbot an alle Britische Untertanen zu fordern, verdinge dessen sie weder an der Nordwestküste, noch auch an den südlichen Ufern von Amerika, wo sie bisher ganz ungehindert den Wallfischfang trieben, sich je wieder betreten lassen sollten. *Florida blanca*, der Spanische Minister, hatte sich in seiner ersten Ausrechnung nicht geteert; das Englische Kabinet ließ sich im Publikum nichts von der geschenehen Eröffnung merken, sondern fing an, ganz insgeheim durch den damaligen Gesandtschaftssekretair *Liston* in Madrid zu negotiiren, während daß Spanien, unter dem Vorwande sich in die Französischen Angelegenheiten zu mischen, seine Flotten ausrüsten ließ. Es bedarf eben keines Scharfblicks, um die Folgen von dieser anscheinenden Indolenz der Engländer vorauszu sehen; das Spanische Kabinet glaubte seine Leute ganz errathen zu haben, glaubte seines Sieges gewiß zu seyn, bestand auf seine Ansprüche, und stimmte, wo möglich, den Ton seiner Forderungen noch höher. Während der Zeit liefen aber die Klagen der geplünderten Kaufleute mit den rückkehrenden Chinasahrern zu London ein. Kapitain *Mearis*, der in der Königlischen Flotte den Rang eines Lieutenants bekleidete, erschien persönlich in England, um seine und seiner Mitinteressenten Sache zu führen. Man hörte nunmehr, daß nicht Ein Schiff allein; wie der Spanische Gesandte berichtet hatte, sondern daß vier Schiffe von den Spaniern in Beschlag genom-



genommen wären; daß sie nur das erste freigelassen, die drei übrigen hingegen mit ihren Ladungen nach Mexiko geführt, und, wie im Kriege, ohne weitere Form des Processus verkauft hätten; daß die Englischen Officiere und Matrosen in Mexiko in gefänglicher Haft schmachten mußten; daß durch die Mißhandlungen einer mitten im Frieden nach den barbarischen Grundsätzen des Faustrechtes verfahrenen Nation, der unglückliche Colnett zur Raserei getrieben wäre; — mit Einem Worte, man vernahm alle Gräuelt, wozu das im Aberglauben gegründete Scheinrecht die sonst edelmüthigen Spanier verleiten konnte. Die Beleidigung, die man England zugefügt hatte, die Beschimpfung seiner Flagge war zu groß, zu frech, sie sprang zu grell ins Auge, um länger geduldet zu werden; die hartnäckige Weigerung des Spanischen Hofes, sich zu einer hinreichenden Genugthuung und Entschädigung zu verstehen, seine Zurüstungen und seine durch die scheinbare Kleinmüthigkeit der Engländer genährte Arroganz nöthigten den König, am 5<sup>ten</sup> Mai die Sache dem Parlamente vortragen zu lassen, ob man gleich noch drei Wochen vorher mit der zugesagten Fortdauer des Friedens dem Volke das Herz erleichtert hatte. Einmüthig gaben beide Parlamentshäuser ihre Bewilligung zu den ernsthaftesten Maßregeln, welche die Minister in Vorschlag brachten, um die Ehre der Nation, und, was folgender als dieses hochtönende Wort ist, ihren Handel gegen die Anmaßungen Spaniens zu behaupten.

## §. 28.

## Memorial des Kapitäns Meares.

Zwischen wohl eingerechtigten Staaten und andern, wo die Herrschermacht ihre Bewegungen auf Raub und Erpressung abzuwecken läßt, ist der Unterschied nirgends sichtbarer, als in dem Schutze, den sie dem Privatmanne gegen die Gewaltthätigkeiten fremder Mächte gewähren. Es ist gewöhnlich, bei Friedensunterhandlungen die Rückzahlung erpreßter Schatzungen, und Ersatz für ungerechte Störung des Erwerbs theils fordern, theils bewilligen zu sehen. In jenen Ländern nun, wo der Despot seine Untertanen nur als eine Herde betrachtet, die für ihn weiter keinen Werth als ihre Wolle hat, und der er keine andere Rücksicht schuldig ist, als die mit seinem kurzfristigen Eigennutze besteht — in solchen Ländern fließt gewöhnlich die



Eutschädigung, die dem unglücklichen, ausgeplünderten Bürger gebührte, in landesherrliche Kassen, und es findet sich alsdenn am Schluß eines Krieges, daß der Feind nur die Mittelsperson war, durch dessen Hände der Erwerb des Unterthans, mit seinem Blute besetzt, den Räuber bereicherte, der sich Fürst und Hirt und Vater seines Volkes nennen läßt. Die Seele des bürgerlichen Vertrages ist die heilige Unverletzbarkeit alles Privateigenthums; die Sache des Privatmannes wird Angelegenheit des Staats; wem der übermüthige Feind sein Eigenthum entriß, dem muß es der gedemüthigte Feind erstatten. Es war ein glücklicher Umstand für den Kapitain Meares und die Theilhaber an seinen Handelspekulationen, daß die Nation sich in seiner Person beleidigte fühlte; denn von diesem Augenblick an ward seine Klage zu der ihrigen, und die Wiedererstattung seines Eigenthums war ihm so sicher, als hätte er es nie verloren gehabt. Im Gegentheile konnten ihm seine Kapitalien bei den Spaniern wachsen, indem er, wie es in solchen Fällen leicht möglich ist, seine Forderungen nach einem willkürlichen Tarif berechnete. Dies erhellt schon aus dem Umstande, daß er in seiner Klagschrift jedes von den Spaniern weggenommene Seeotterfell zu hundert Spanischen Thalern berechnet, da doch die Felle von der besten Qualität in China nur 60, 70 und höchstens 80 bis 90 solche Thaler galten. Ueberdies theilte er seinen Verlust in den wirklich erlittenen und in den wahrscheinlichen ein, wie aus der folgenden Uebersicht erhellen wird.

Berechnung des wirklichen und wahrscheinlichen Verlustes, den die verbündeten Kaufleute von London und Indien durch die Wegnahme ihrer Schiffe erlitten haben.

## I. Wirklicher Verlust.

	Span. Thaler.
An baarem Gelde, der Mannschaft der Iphigenia bei ihrer Rückkunft in China ausgezahlt, beinahe zweijährige Löhnung nebst andern Ausgaben laut Quittung	15,534.
An baarem Gelde, der Mannschaft der Nordwest-Amerika ausgezahlt, beinahe zweijährige Löhnung, laut Quittung	3,719.
	19,253.

An Ausrästungskosten des Schiffes Argonaut, urkundlich	Span. Thaler	19,453.
An Ausrästung des Schiffes Prinzess Royal		39,816.
An 473 Seeotterfellen, an Bord der Prinzess Royal weggenommen,		
à 100 Thaler das Stück		47,300.
An 12 Seeotterfellen, die Herr Martinez zu seinem eigenen Gebrauche sich vorbehalten, wie oben geschägt		1,200.
An des Agenten Anslage, auf dem Rückwege nach England		2,000.
An Assurance-Geldern des Hauptkapitals, zu 20 Procent, als dem gewöhnlichen Prämium		23,864.
An Karten, Tagebüchern, astronomischen Instrumenten, Kleidungsstücken, Privatmobilien, u. s. w. der Officiere, deren Werth sich jetzt nicht bestimmen läßt.		
An Löhnung aller in Diensten der verbündeten Kaufleute stehenden und jetzt gefangenen Leute, von ihrer Abreise an, bis zu ihrer Rückkehr.		
An Werth der Nordwest-Amerika, an der Küste von Amerika		20,000.
Span. Thaler 153,433.		
II. Wahrscheinlicher Verlust.		
Span. Thaler.		
An Werth der Ladung der Iphigenia, die verimuthlich 1000 Seeotterfelle zurückgebracht hätte, à 100 Span. Thaler		100,000.
An Werth der Ladung, welche die Nordwest-Amerika wahrscheinlich eingefammelt hätte, 1000 Seeotterfelle, zu 100 Thalern das Stück		100,000.
An Werth der Ladung, welche die Prinzess Royal zurückgebracht hätte, 1000 Seeotterfelle, wie oben		100,000.
An Werth der Ladung, welche das Schiff Argonaut wahrscheinlich eingefammelt hätte, 2000 Seeotterfelle, wie zuvor		200,000.
An Verlust und Zerstörung des Kommerzes der verbündeten Kaufleute.		
Insbefondere an Verlust des kleinen Fahrzeuges von 30 Tonnen, wozu die gezimmerten Stücke an Bord des Argonaut eingeschiffte waren, und des Pelzwerkes, das man damit gesammelt hätte.		

Spanische Thaler 500,000

Auf diese Art hatten also die Abenteurer, die den Pelzhandel an der Nordwestküste von Amerika zu gründen gedachten, an Spaniern eine Forderung von

653,433 schweren Pfästern, welche Herr Meares durch seine am 30<sup>ten</sup> April dem Ministerium übergebene, und von Herrn Pitt den 13<sup>ten</sup> Mai vor das Parlament gebrachte Bittschrift reklamirte.

## §. 29.

## Kriegesrüstungen und Negotiationen.

Die unbegranzte, mit nichts zu vergleichende Thätigkeit und die vortrefliche Ordnung in allen Theilen der Britischen Administration setzten die Engländer in Stand, in kurzer Zeit die furchtbarsten Anstalten zum Kriege zu machen. Von dem Augenblick an, wo der erste Befehl in die Werfte erging und die Arbeiter daselbst belebte, verfloßen bis zur vollendeten Ausrüstung und Bemannung eines mächtigen Geschwaders kaum zwei Monate. Allein sowohl das Kabinet als die Nation waren weit entfernt, den wirklichen Ausbruch des Krieges zu wünschen. Von aller Eroberungssucht, außer etwa in Ostindiens gar zu verführerischen Königreichen, gründlich geheilt, wünschten sie vielmehr, die glückliche Ruhe, welche Frankreichs Ohnmacht und innere Gährung ihnen sicherten, zu benutzen, um ihren Handel auf den höchsten Gipfel der Vollkommenheit zu bringen, und auf diese dauerhafte Grundfeste ihre politische Größe zu bauen. Die Negotiationen wurden folglich eben so eifrig als vorher, aber mit den Waffen in der Hand nachdrücklicher, betrieben. Der Spanische Hof konnte nicht umhin, diesen Unterschied zu bemerken, und, des Vorsprungs ungeachtet den er bei den Kriegesrüstungen gewonnen hatte, die Gefahr einzusehen, womit die rasche unaufhaltsame Betriebsamkeit der Engländer ihm drohte. Er ergriff also mit Freuden die dargebotene Gelegenheit, seine Dialektik an dem neuen Englischen Gesandten, Fisherbert, zu üben, und übergab ihm ein Memoire über das andere. In diesen Staatschriften vermied man es für jetzt weislich, von jenen, in Europa längst verlassenen Ansprüchen, die sich auf die Freigebigkeit des heiligen Stuhls gründeten, ein Wort zu erwähnen; dagegen behauptete man, in den Jahren 1755, 1774 und 1779 alle Häfen an der Nordwestküste von Amerika, die man die Küste von Kalifornien zu nennen affectirte, bis an Prinz Wilhelms Sund, besucht und förmlich in Besitz genommen zu haben. Auch machte man darin die neulich mit Rußland über diesen Gegenstand gepflogenen Unterhandlungen bekannt,

deren Inhalte zufolge das Eigenthum der nördlicheren Gegenden, westwärts vom Prinz Wilhelms Sunde, von Spanien nicht in Anspruch genommen wird.

§. 30.

Erste gegenseitige Deklaration.

Die neue Wendung, welche Florida Blanca dem Streite zu geben, und die Art, wie er die Ansprüche der Krone von Spanien auf die Nordwestküste von Amerika zu erweisen suchte, hätte allerdings die Engländer in einige Verlegenheit gesetzt, wenn nicht schon früher der Geograph Alexander Dalrymple mit seinem kurzen, aber bündigen Aufsatze *the Spanish pretensions fairly discussed*, hervorgetreten wäre, worin er eines Theils bewies, daß England bereits seit zweihundert Jahren durch den Weltumsegler Sir Francis Drake in den Besitz jener und der Magellanschen Küsten gesetzt worden sey, wenn sich überhaupt auf dergleichen Besitznehmungen ein Recht gründen lasse; andern Theils aber die Annahme lächerlich machte, sich auf Reisen berufen zu wollen, deren Tagebücher man von jeher vor dem Auge des Publikums zu verbergen beflissen gewesen sey. Den Englischen Ministern lag indessen im gegenwärtigen Zeitpunkte die Rechtsfrage noch in der Ferne; sie verlangten zuvörderst Genugthuung für die Wegnahme des Englischen Eigenthums, als eine Präliminärbedingung, ohne welche die Negotiationen ins Stecken gerathen müßten; und diese Genugthuung sollte in der Rückgabe der Schiffe, der Schadloshaltung der Eigenthümer, und einer Entschuldigung gegen den Souverain wegen der Beleidigung seiner Flagge bestehen. Dem zufolge wurden am 24<sup>ten</sup> Julius zwischen dem Spanischen Minister und dem Englischen Gesandten folgende Deklarationen gewechselt:

Spanische Deklaration.

„Da Sr. Großbritannische Majestät sich über die Wegnahme gewisser, Ihren Unterthanen zugehörigen Schiffe durch einen Officier in Diensten des Königs im Hafen Nutka an der Nordwestküste von Amerika, beschwert haben; so erklärt der Unterzeichnete, Sr. Majestät Rath und Erster Staatssekretair, kraft der dazu benötigten Vollmacht, im Namen und auf Befehl Sr. Majestät, daß Dieselben

geneigt sind, Sr. Großbritannischen Majestät für die Beleidigung worüber Sie klagen, Genugthuung zu geben; in der festen Ueberzeugung, daß Se. Großbritannische Majestät unter ähnlichen Umständen gegen den König nicht anders handeln würden; und Se. Majestät machen sich überdies anheischig zur vollständigen Zurückgabe aller in Nutka weggenommenen Britischen Schiffe, und zur Schadloshaltung der in jenen Fahrzeugen interessirten Parteien, für den Verlust den sie erlitten haben, sobald dessen Betrag berichtigt worden ist:

Wohl verstanden, daß diese Deklaration die fernere Erörterung des Rechts, ausschließender Weise eine Niederlassung im Hafen Nutka anzulegen, worauf Se. Majestät Anspruch machen dürften, weder ausschließen noch derselben nachtheilig seyn könne.

Urkundlich dessen habe ich diese Deklaration unterschrieben und mit meinem In-  
siegel besiegelt. Madrid den 24. Julius 1790.

(L. S.)

Unterschiedet:

der Graf von Florida Blanca.

Englische Gegenerklärung.

„Da Se. Katholische Majestät erklärt haben, daß Sie geneigt wären, für die dem Könige, durch die Wegnahme einiger Seinen Unterthanen zugehörigen Schiffe in der Bay von Nutka, zugefügte Beleidigung, Genugthuung zu geben; und da der Herr Graf von Florida Blanca im Namen und auf Befehl Sr. Katholischen Majestät eine Deklaration dieses Inhalts unterzeichnet hat, wodurch besagte Se. Majestät sich gleichfalls verbindlich machen, die weggenommenen Schiffe vollkommen zurückzugeben, und die darin interessirten Parteien für ihren erlittenen Verlust zu entschädigen: so nimmt der Unterzeichnete, außerordentlicher und bevollmächtigter Ambassadeur Sr. Großbritannischen Majestät bei dem Katholischen Könige, kraft der hierzu benedigten ausdrücklichen Vollmacht, die besagte Erklärung im Namen des Königs an, und erklärt, daß Se. Majestät diese Deklaration nebst der Erfüllung der darin enthaltenen Zusagen, als eine vollkommene und gänzliche Genugthuung für die Beleidigung, worüber Se. Majestät Klage geführt haben, ansehen werden.“

Der Unterzeichnete deklariert zugleich, es müsse verstanden werden, daß weder die vom Herrn Grafen von Florida Blanca unterschriebene Deklaration, noch die gegenwärtige Annahme derselben durch den Unterzeichneten im Namen des Königs, den Rechten, wodurch Sr. Majestät auf irgend eine von Ihren Unterthanen bereits angelegte oder künftig anzulegende Niederlassung Anspruch machen dürften, Abbruch thun oder sie ausschließen können.

Urkund dessen habe ich diese Gegenerklärung unterzeichnet und mit meines Wapens Insigne besiegelt. Madrid, den 24<sup>ten</sup> Julius 1790.

(L. S.)

Unterzeichnet:

Allegre Fitzherbert.

Durch diese Erklärung, die für die Ehre des beleidigten Monarchen so genugthuend war, in der Hauptsache hingegen so wenig entschied, hatte Spanien augenscheinlich nur Zeit gewonnen. Allein eben so unbezweifelt hatte das Englische Kabinet mit gutem Vorbedacht diese Trennung des Ehrpunkts von der Rechtsfrage eingeleitet, um gleichfalls die Unterhandlung in die Länge ziehen zu können, ohne sich das geringste zu vergeben. Wenn es das Staatsinteresse forderte, den Krieg zu vermeiden, so heischte die politische Klugheit, daß es mit guter Art geschähe, ohne Blößen zu geben und sich errathen zu lassen. Beide Höfe hatten sich ihre Ansprüche und Rechte vorbehalten; beide schienen geneigt, ihren Unterthanen den Weg nach *Natalsund* offen zu halten; und diese gegenseitigen Präensionen, die von einem Augenblick zum andern neue Ausbrüche von derselben beleidigenden Art, wie der vorige, veranlassen konnten, setzten die dringende Nothwendigkeit einer weitem Negotiation, die allem Zwist ein Ende machte, in das hellste Licht. Die Treulosigkeit der Politik nöthigte indessen beide Theile, während der Unterhandlungen ihre Kriegesrüstungen fortzusetzen und aufs äußerste zu treiben; weil, trotz allen üblichen Protestationen, einer dem Andern nicht so viel Ehrfurcht für die Vernunft, und so viel Gerechtigkeitsliebe zutraute, daß die Macht der Gründe hinreichend seyn könnte, ihn in seinen Entschlüssen zu leiten. Spanien, als der schwächere Theil, der jetzt schon die Schwierigkeit fühlte, bei dem zerrütteten Zustande seiner Finanzen einen Krieg gegen das durch Eintracht allvermögende England zu führen, sah sich genöthigt, seine Zuflucht zu der Verbindung mit Frankreich zu nehmen, und hatte das unverhoffte Glück, sie durch die National-Ver-



sammlung erneuert zu sehen. Mirabeau bewog diese, für jedes enthusiastische Gefühl so reizbare Versammlung, an einem Hofe, der seinen Grimm und seine Verachtung gegen sie nicht hatte verbergen mögen, dadurch die edelste Rache zu nehmen, daß sie den Familienpakt in einem für Spanien kritischen Augenblicke bestätigte.

## §. 31.

## Konvention zwischen England und Spanien.

Der Französischen Unterstützung sicher, stimmte man sich in Spanien wieder zu dem stolzen Tone hinauf, den die Republik der Europäischen Fürsten von jeher so unerträglich gefunden hat, und hüllte sich in das Dunkel seiner unerwiesenen und unerweislichen Rechte. Von der andern Seite trieb man auch in England die Spiegelschere der Allianzen; und die Holländische Hülfeslotte vereinigte sich wirklich mit der Britischen, zum Aerger aller Seemänner von altem Schrot und Korn, die ohne fremden Beistand immer besser mit dem Feinde fertig zu werden hofften. Wie furchtbar auch vor kurzem noch dergleichen Verschwörungen der Mächte gegen einander, der Ruhe von Europa gewesen sind, so scheinen sie doch jetzt diese Ruhe vielmehr zu sichern und zur schnelleren Zertheilung der Gewitter am politischen Horizonte beizutragen. Da auf beiden Seiten jede einzelne Stimme unfehlbar für den Frieden ist, so darf man sich nicht wundern, daß der gesammte Wille Aller endlich ohne Schwerdttschlag das Phänomen des Friedens hervorbringt. Der Eigensinn der ursprünglich streitenden Parteien wird durch die Mehrheit auf beiden Seiten bestürmt und zu gewissen Concessionen herabgestimmt. Ohne durchsetzen zu können, was man wünschte, erreicht man doch den wichtigen Endzweck, den Gegner ebenfalls in seinen Entwürfen zu stören, und schmeichelt sich, in der ersehnten Ruhe des Friedens den künftig zu erhaschenden Vortheil aus weiter Ferne leiser und unvermerkt vorzubereiten zu können. So ward denn auch jetzt zwischen Spanien und England eine Uebereinkunft getroffen, die zwar für den gegenwärtigen Augenblick den Absichten der handelstührenden Insel angemessen war, durch ihre Unbestimmtheit aber den Weg zu künftigen Streitigkeiten, Rüstungen, Unterhandlungen und Friedenstractaten offen ließ.



Konvention zwischen Sr. Großbritannischen und Sr. Katholischen Majestät, unterschrieben im Eskorial, den 23ten Oktober 1790.

„Da Sr. Britannische und Sr. Katholische Majestät geneigt sind, durch einen dauerhaften Vergleich die neulich zwischen beiden Kronen entstandenen Streitigkeiten schnell zu endigen, so halten sie für das beste Mittel zur Erreichung dieses heilsamen Endzwecks eine freundschaftliche Uebereinkunft, welche alle fernere Erörterung der Rechte und Ansprüche beider Parteien bei Seite setzt, und ihre gegenseitige Lage für die Zukunft auf einem, Ihrem wahren Interesse und dem gemeinschaftlichen Verlangen Ihrer Majestäten, unter Sich überhaupt und an allen Orten die vollkommenste Freundschaft, Uebereinstimmung und gutes Einverständniß zu stiften, gemäßen Grunde zu befestigen. Zu dem Ende haben Sie zu Ihren Bevollmächtigten ernannt und bestellt, nämlich von Seiten Sr. Britannischen Majestät den Herrn *Alleyne Fisher* ber, Mitglied des geheimen Raths Sr. gedachten Majestät von Großbritannien und Irland, und bevollmächtigten Ambassador bei Sr. Katholischen Majestät; und von Seiten Sr. Katholischen Majestät *Don Joseph Moreno*, Grafen von *Florida Blanca*, Großkreuz des Königl. Spanischen Ordens *Karls III.*, Staatsrath Sr. gedachten Majestät und Ihren ersten Staatssekretair, welche nach vorheriger Mittheilung ihrer respektiven Vollmachten über folgende Artikel übereingekommen sind:

1. Es ist verabredet worden, daß die Gebäude und Ländereien auf der Nordwestküste von Amerika, auf dem festen Lande oder auf den an diesem festen Lande gelegenen Inseln, aus deren Besitz die Untertanen Sr. Britannischen Majestät im April 1789 durch einen Spanischen Officier gefest worden sind, besagten Britischen Untertanen wiedergegeben werden sollen.

2. Ueberdies soll eine billige Entschädigung nach Maßgabe der Umstände für alle gewaltsame und feindselige Handlungen gegeben werden, die nach dem Aprilmonat 1789 durch die Untertanen einer der kontrahirenden Parteien gegen die der andern begangen worden sind; und falls nach besagtem Zeitpunkte einige der respektiven Untertanen gewaltsamer Weise aus dem Besitz ihrer Länder, Gebäude, Schiffe, Waaren oder andern Eigenthums, was es auch sey, auf besagtem festen Lande oder in den Gewässern und anliegenden Inseln gefest worden sind, sollen sie wieder in den

Besitz gesetzt, oder es soll ihnen eine billige Vergütung für den erlittenen Verlust gegeben werden.

3. Um die Bande der Freundschaft noch enger zu knüpfen und in Zukunft eine vollkommene Harmonie und ein gutes Einverständniß zwischen beiden kontrahirenden Parteien zu erhalten, ist verabredet worden, daß die beiderseitigen Unterthanen nicht beunruhigt, noch belästigt werden sollen, wenn sie im stillen Ocean oder in den südlichen Meeren schiffen oder Fischerei treiben, oder auf den Küsten, welche diese Meere umgeben, an Orten landen, die noch nicht in Besitz genommen sind, um daselbst mit den Landeseingebornen zu handeln, oder Niederlassungen anzulegen, welches alles jedoch den in den drei folgenden Artikeln specificirten Einschränkungen und Bedingungen unterworfen seyn soll.

4. Se. Großbritannische Majestät macht sich verbindlich, die wirksamsten Maaßregeln anzuwenden, daß die Schiffahrt und Fischerei von Dero Unterthanen im stillen Ocean oder in den südlichen Meeren kein Vorwand eines unerlaubten Handels mit den Spanischen Niederlassungen werde; und in dieser Absicht ist überdies ausdrücklich bedungen, daß die Britischen Unterthanen in besagten Meeren in einer Entfernung von zehn Seemeilen an den von Spanien bereits okkupirten Küsten nirgends schiffen, noch Fischerei treiben sollen.

5. Auch ist verabredet worden, daß sowohl an Orten, die den Britischen Unterthanen vermöge des ersten Artikels wiedergegeben werden, als in allen andern Theilen der nordwestlichen Küste von Nordamerika, oder in den daran liegenden Inseln, welche nördlich der besagten bereits von den Spaniern okkupirten Küste liegen, allenthalben, wo die Unterthanen der einen von beiden Mächten seit dem April 1789 Etablissements angelegt haben oder in Zukunft anlegen werden, die Unterthanen der andern freien Zutritt haben, und Handel ohne Beunruhigung und Belästigung sollen treiben können.

6. Es ist auch noch, in Beziehung sowohl auf die östlichen als auf die westlichen Küsten von Südamerika und die anliegenden Inseln verabredet worden, daß die respectiven Unterthanen in Zukunft keine Niederlassung in den Theilen dieser im Süden desselben Welttheils gelegenen Küsten und den anliegenden Inseln, die von den Spaniern bereits besetzt sind, anlegen sollen, wobei jedoch zu verstehen ist, daß

besagte respektive Unterthanen die Befugniß erhalten sollen, auf den also gelegenen Küsten und Inseln wegen der Bequemlichkeit ihrer Fischelei zu landen und daselbst Hütten und andere Gebäude auf eine Zeitlang, die bloß zu dieser Absicht dienen, zu bauen.

7. In allen Fällen, wenn Klagen entstanden, oder Eingriffe in die Artikel gegenwärtiger Konvention gethan würden, sollen die Officiere beider Theile, ohne sich vorläufig einige Gewaltthätigkeit oder Thätlichkeit zu erlauben, gehalten seyn, ihren respektiven Höfen einen genauen Bericht von der Sache und allen dabei vorgefallenen Umständen abzustatten, da man denn die Zwistigkeiten in der Güte beilegen wird.

8. Gegenwärtige Konvention soll in Zeit von sechs Wochen, vom Tage der Unterzeichnung an zu rechnen, oder noch eher, wenn es seyn kann, ratificirt und bestätigt werden.

Gegeben im Pallast zu St. Lorenz, den 28sten Oktober 1790.

Alayne Fishherbert.

Der Graf von Florida Blanca."

Aus dem Buchstaben sowohl als aus dem Geiste dieser Konvention erhellet klar, daß darin die Rechtsansprüche beider pacificirenden Theile bloß deswegen nicht erwähnt werden konnten, weil man darüber während der Unterhandlung zu keiner Uebereinkunft gelangte. Spanien konnte nie dahin vermocht werden, frei und offen die Frivolität seiner Ansprüche auf die nordwärts vom 40<sup>ten</sup> Grad der Breite gelegenen Theile der Nordwestküste von Amerika einzugestehen und der Brittschen Nation ein auf Drake's und Cook's Entdeckungen gegründetes Prioritätsrecht einzuräumen; beide Höfe wollten noch nicht der Vernunft und den Rechten der Menschheit Gehör geben, und freimüthig bekennen, daß die Entdeckung eines schon von freien Menschen bewohnten, und diesen zugehörigen Landes unmöglich ein Recht auf den Besitz desselben geben kann. Die Vorwürfe, die in England dem Minister Pitt über die Abschließung eines so unbestimmten Traktates von seinen Gegnern gemacht wurden, scheinen indes so übertrieben als unverbient zu seyn. Für einen Handel, der eben erst im Aufkeimen war und von dem man noch erwarten muß, bis auf welche Stufe der Wichtigkeit er steigen kann, hatte das Kabinet hinlänglich

geforzt, wenn es den Britischen Unterthanen die freie Schifffahrt nach den unbefestigten und zum Theil noch unbekanntten Häfen der Amerikanischen Nordwestküste einzuweilen sicherte; es wäre sogar unüberlegt gewesen, jetzt diese Unterhandlung zu verzögern und auf nähere Bestimmungen zu dringen, da sich eben eine für England weit wichtigere Handelsausicht im Orient zeigte, wenn es die Pforte gegen Rußland mit ungetheilter Kraft in Schutz nehmen wollte. Selbst der in Indien gegen den Sultan von Mafore ausgebrochene Krieg rechtfertigte die Beschleunigung des Friedensschlusses mit Spanien. Allein eine Ueberreilung, die keine politische Rücksicht verzeihlich machen kann, eine Ueberreilung, die im Charakter des Ministers liegt und von seiner geringen Achtung für seine Mitbürger ein böses Zeugniß giebt, ist die gänzliche Vernachlässigung der unglücklichen Opfer der Spanischen Anmaßung, nämlich der Officiere und der Mannschaften, die man von Nueka nach Mexico schleppete, um sie dort länger als ein Jahr in allem Ungemach der Gefangenschaft schmachten zu lassen. Es war schon ein Versehen, daß ihre Befreiung nicht in der ersten Deklaration ausdrücklich ausbedungen ward; daß aber auch die Konvention mit keiner Sylbe ihres Schicksals erwähnt, scheint dem Geiste der Britischen Verfassung ins Angesicht zu treten. Wenn das Eigenthum der beeinträchtigten Kaufleute, welches auf 600,000 Piaster angeschlagen wird, zu einer Kriegesrüstung berechtigte, die nicht weniger als 3,133,000 Pfund Sterling (mehr als zwanzig Millionen Thaler) gekostet hat; war dann nicht die persönliche Freiheit von vierzig oder fünfzig Britischen Unterthanen so viel werth, daß man ein Wort darüber fallen ließ? Man wird den despotisch gesinnten Financier in England fragen, ob er es wagt, die Freiheit eines Engländers auf ihren Werth an Gelde zu reduciren, und wie viel seines Bedünkens die Stunde Freiheit gilt? Die Schande dieser Vernachlässigung ist desto unauslöschlicher, da jene Unglücklichen nicht als Kriegesgefangene behandelt, sondern gefesselt, geschlagen, mit schmähtlichen Todesstrafen bedrohet, zu Schanzarbeiten gezwungen, und in dem Falle des bedauernswürdigen Colnett, bis zum Wahnsinn getrieben worden sind.

---

### III. Wichtigkeit des Nordamerikanischen Pelzhandels mit Hinsicht auf die geographische Lage der nördlichsten Theile von jenem festen Lande.

#### §. 31.

##### Bisheriger Ertrag des neuen Pelzhandels.

Der Gegenstand womit wir uns hier beschäftigen, hat das Vorzüglichste, daß, wenn er gleich mit der Politik in einem engen Verhältnisse steht, dennoch ihr kleinlicher Wirkungskreis ihn nicht erschöpft; sondern daß seine Beziehungen für den Philosophen und Menschenforscher, der über den gegenwärtigen Augenblick hinaus in eine unabsehbare Zukunft blickt, einen Werth haben und ihm eine erfreuliche Aussicht gewähren. Der Haberdiebstahl der Fürsten, und die Verwegenheit gewinnstüchtiger Kaufleute sind nur die blinden Werkzeuge, womit der Künstler einer höhern Ordnung, der Schöpfer des Menschenglücks und der Pfleger menschlicher Weisheit, sein großes göttliches Werk vollführt. Es hieße an der Erhabenheit des Gedankens, den ich hier nur berühre, mich wirklich versündigen, wenn ich ihn schon jetzt auf ein im Keime liegendes Gebilde menschlicher Betriebsamkeit anwenden, aus dessen muthmaßlichen, künftigen Erscheinungen völlig entwickeln und den großen Eindruck einer heiligen, dunkeln Ahnung durch teleologisches Lallen schwächen wollte. Aber die nächsten Glieder der Kette aufzusuchen, wodurch auch diese neue Entwicklung menschlicher Kräfte mit den Schicksalen und der Geschichte unserer Gattung zusammen hängt; wahrzunehmen wie das neue Handelsverkehre zwischen entfernten Welttheilen unserer Thätigkeit eine von der jetzigen verschiedene Richtung geben kann; und so die Aufmerksamkeit auf einen Gegenstand zu lenken, der vermittelst seiner Beziehungen ihrer würdig zu seyn scheint: dies könnte vielleicht zur Ergänzung des kurzen historischen Ueberblicks, der uns bisher beschäftigt hat, auf die Benutzung der folgenden Reisebeschreibungen zweckmäßig vorbereiten. Um hierin mit Ordnung zu Werke zu gehen, müssen wir zuerst den bisherigen Ertrag des neuen Pelzhandels zum Grunde legen, dann die künftige Erweiterung desselben in Betrachtung ziehen, und endlich die Beschaffenheit des Innern von Nordamerika, so weit sie jetzt bekannt ist, zu Hülfe nehmen, um daraus zu ergründen, in wie fern sie dem Handel mit China eine neue Wendung geben könne oder nicht.

Wenn man die Wichtigkeit des Pelzhandels lediglich nach dem Absatze berechnen wollte, den die verschiedenen in China angekommenen Schiffe gefunden haben, so würde dieser Zweig der Englischen Betriebsamkeit eben keinen wesentlichen Vortheil versprechen. In der That haben die Seeotterfelle, die in den Jahren 1786, 1787 und 1788 nach Kanton gebracht worden sind, den Kaufleuten nicht viel über 250,000 Spanische Thaler eingetragen, wovon ihre Kosten noch abgerechnet werden müssen. Die folgende Tabelle, die ich nach den besten Angaben\*) verfertigt habe, wird dies noch deutlicher machen.

Jahr.	Schiffs Name.	Woher.	Felle.	Preis in Span. Thalern.
1786	Kapit. Hanna } Seeotter }	China	560	• • 20,040
1787	Konsole } Kontrolabe }	Frankreich	600	• • 9,000
—	Kapit. Cook } Experiment }	Bombay	600	• • 24,000
—	König Georg } Königin Charlotte }	London.	2552. 434 Junge. 34 Bälge.	• • 50,000
—	—	—	übriges Pelzwerk	• • 4,857
—	Seeotter	China.	200, nebst 300 Fellen	• • 8,000
—	Nutka	Bengal	350	• • 14,000
—	Kaiserl. Adler	Offende	700	• • 29,000
1788	Helice	China	750	• • 28,000
—	Prinz von Wales } Princess Royal }	London.	1959	• • 56,000

In allem Seeotterfelle 2179.

Spanische Thaler 252,897.

Im Durchschnitt wurden folglich alle diese Seeotterfelle das Stück noch nicht zu 31 Spanischen Thalern oder harten Piastern verkauft. Dieser geringe Preis hatte aber seinen Grund in den Einschränkungen, wodurch die Beamten der Englischen Ostindischen Kompagnie den neuen Handel absichtlich erschwerten; denn zu eben der Zeit, da die Kapitaine Porseloc und Dixon ihre 2552 Seeotterfelle für

\*) S. Hr. Tor in Dalrymple's Furtrade, p. 27. — Meares, Answer to Dixon's Remarks, p. 20 &c.



50,000 Spanische Thaler verkauft, (welches noch nicht 20 Thaler für das Stück beträgt) boten die Chineser, nach dem übereinstimmenden Zeugnisse der Kapitalne Meares und Portlock, für die besten Jelle achtzig bis neunzig Thaler; und im Jahr 1788 wurden Herrn Colnett für einige der schönsten Jelle hundert und fünfzig Spanische Thaler das Stück geboten, ob er sich gleich gezwungen sah, seine ganze Ladung bei Strafe der Konfiskation den Supracarguen der Kompagnie für einen Preis zu überlassen, der den Eigenthümern nicht mehr als 27 Thaler für das Stück einbrachte. Doch nicht allein die dem wahren, freien Geiste des Handels so verderblichen, ausschließenden Privilegien der Ostindischen Kompagnie, sondern auch die Erpressungen, welche sich die Chinesische Politik gegen die Europäischen Kaufleute in ihren Häfen erlaubt, mußten es bisher verhindern, daß sie den wahren Marktpreis für ihre Rauchwaare nicht erhalten konnten. Auch China unterscheidet sich nicht von anderen Despotien; die nämlichen Gebrechen fließen überall aus denselben Ursachen, und Monopollen fesseln auch den innern Handel dieses ungeheuren Reiches. Es ist der Mühe werth, im Vorübergehen einen Blick auf die jetzige Verfassung des Chinesischen Handels zu werfen.

## S. 32.

## Etwas von dem Handel in Kanton.

Seit geraumer Zeit verlautet es, daß der Handel, den die Russen ehemals zu Kjachta an der Gränze von Sibirien mit den Chinesern führten, durch die zwischen beiden Reichen fortdauernden Mißhelligkeiten gänzlich abgebrochen ist und danieder liegt. Es gehörte daher zu den Entwürfen, die der Staatsklugheit der jetzigen Kaiserin und ihrem umfassenden Blicke vollkommen angemessen waren, die Entdeckung der unbekanntn Theile von Nordwest-Amerika mit der Errichtung eines Russischen Seehandels nach China zu vereinigen, und hier auf einem kürzeren Wege als zuvor, den Pelzhandel auch ihren Unterthanen zu eröffnen. Von Kamtschatka, ohne den Transport nach Ochosk zu rechnen, führte man sonst die Seeotterfelle sechshundert Deutsche Meilen weit zu Lande bis an die Chinesische Gränze, wo der Chinesische Kaufmann in der Mitte dieses Jahrhunderts das Stück mit sechzig bis achtzig Rubeln bezahlte. Noch mehr als zweihundert Deutsche Mei-



len hatte er dann mit seiner eingekauften Waare bis Peking zurückzulegen; und da dieser ganze Transport ebenfalls zu Lande, über unwegsame Wüsteneien und besetzte Gebirge geschehen muß, so läßt sich denken, wie sehr er den Werth des Pelzwerkes erhöhet. Dessen ungeachtet kaufen die Japaner, wie man uns versichert, es wieder von den Chinesischen Kaufleuten, und lassen sich durch die ungeheuren Preise nicht abschrecken, welche nothwendig entstehen müssen, wo die Waare durch so viele Hände geht. Wie viel kürzer wäre es nicht, wenn Fahrzeuge, entweder von Ochotsk oder vom St. Peter und St. Pauls Hafen in Kamtschatka, oder künftig von einem Russischen Planzort im Coosfluß unmittelbar, in vierzehn Tagen oder drei Wochen nach der Japanischen Küste, und in Zeit von sechs Wochen oder zwei Monaten nach China gingen und die Amerikanischen Pelze aus der ersten Hand verkauften? Mir ward unter dem 11<sup>ten</sup> März 1791 aus London geschrieben: man trüge sich daselbst mit einer Nachricht, daß bereits Russische Schiffe von den Sibirischen Ostküsten nach China gekommen wären und mit den Chinesern eine Uebereinkunft wegen ihres künftigen Handels getroffen hätten. Ob diese Nachricht gegründet sey oder nicht, wird sich in kurzem bestimmen lassen. Es erhellet aus den näheren Datis zur Geschichte des Russisch-Chinesischen Handels in Kiachta\*), daß daselbst im Durchschnitt ein Waarentausch von vier Millionen Rubeln an Werth Statt zu finden pflegte, wovon, nach einem Durchschnitt von den Jahren 1775, 1776 und 1777, die aus Hudsonsbay und Kanada über England eingeführten Pelzwerke allein gegen eine halbe Million Rubel jährlich, berrugen. Mit Wahrscheinlichkeit läßt sich folglich annehmen, daß die aus Sibirien und Kamtschatka dorthin gebrachte Rauchwaare noch einmal so viel, oder eine Million Rubel, gelten mußte; und nicht minder wahrscheinlich ist es, daß diese Summe einen verhältnißmäßig ungleich stärkeren Gewinn abwerfen würde, wenn der Handel zur See zu Stande käme und die Russischen Kaufleute die ungeheuren Transportkosten ersparen könnten. Die Vortheile, die für den Staat baraus erwachsen, wenn die Beschifung der östlichen Meere ihm eine Schule vortrefflicher Seeleute wird, und der Handel,

\*) S. Coxe, die neuen Entdeckungen der Russen zwischen Asien und Amerika. Frankfurt 1783. S. 310. u. f.



Amerikanische Abenteuerer meistens nur in kleinen Fahrzeugen auf ihre Handelsunternehmungen ausgehen. Allein gesetzt auch, daß die Schiffe von gleicher Größe wären, so übertrifft dennoch der Englische Handel den ganzen auswärtigen Handel von China um weit mehr als die Hälfte. Auch sieht man ohne mein Erinnern, daß der Handel der Holländer, Franzosen, Dänen und Portugiesen, verglichen mit dem was er sonst gewesen ist, täglich unbedeutender wird und endlich ganz eingehen muß. Die Französische Kompagnie hat schon zu wiederholten malen ihren Umsturz erlebt, und auch ihre letzte Organisation hat diesem Schicksale nicht entgegen können; die Dänische wankt, und die Holländische hat selbst in Holland keinen Kredit. Außer dem Englischen Handel ist also nur der Amerikanische blühend; gleichwohl versteht es sich von selbst, daß er die Engländer nicht vom Chinesischen Markte verdrängen wird.

Die Englische Ostindische Kompagnie hat sich nur allmählig, und mit einer Handelspolitik die dem kaufmännischen Geist Ehre macht, zu dieser Ueberlegenheit hinaufgeschwungen; sie scheint einen weitumfassenden Plan auszuführen, der einst die Europäer von dem Vorwurfe befreien wird, den man sich kaum erwehren konnte, ihnen in ihrem verächtlichen Verhältnisse gegen ein verächtliches Orientalisches Volk zu machen. Um in China unabhängig zu seyn, mußte die Kompagnie ihre Konkurrenten verdrängen. Dies geschah, sobald sie sich zum Alleinhandel der Stapelwaare von China, der Theeblätter, entschloß. Die herabgesetzten Zölle auf den Thee setzten die Kompagnie in Stand, den Schleichhandel an den Küsten von England zu vernichten; und von dem Augenblick an kauften die Holländer und Franzosen fast gar keinen Thee mehr in China. Die Wirkung von dieser Ausschließung der anderen Nationen ist in den letzten fünf Jahren schon so außerordentlich gewesen, daß man uns wohl noch eine kleine Abschweifung erlauben wird. So lange die Ostindische Kompagnie nach China handelte, hat die ganze Summe aller Ausfuhrartikel, welche man aus England dorthin führte, nicht über 100,000 Pfund Sterling betragen; in den letzten fünf Jahren aber führte man jährlich allein aus Cornwall 2,000 Tonnen Gewicht an Zinn, oder für 130,000 Pf. Sterl. dahin aus, das Kupfer nicht zu rechnen, welches in Cornwall so gut und rein wie in Japan erhalten, und um geringeren Preis als das Japanische nach China verführt wer-

den kann, weshalb auch die Holländer letzteres nicht mehr nach China bringen \*). Die Englische Kompagnie läßt das Kupfer aus Cornwall in kleine Stangen schneiden, um es auch äußerlich dem Japanischen gleich zu machen. Endlich scheint auch der Verfall des Russischen Handels in K i a c h t a den Englischen Manufakturen einen Absatz in China verschafft zu haben, der ehemals nicht existirte und der jetzt mit jedem Jahre wichtiger wird. Die Engländer schicken bereits an Wollentüchern viele tausend Ballen jährlich nach K a n t o n , wo die Pelzhändler aus den nördlichen Provinzen sie einkaufen und durch das ganze Reich verführen. Kamelotte, Chalons und allerlei gröbere wollene Zeuge finden ebenfalls einen ansehnlichen Debit. Dies zusammen genommen vermindert die bisherige so verderbliche Ausfuhr der edlen Metalle, womit die Europäer sich genöthigt sahen, ihre Zahlungen in China zu machen. Gelingt es der Englischen Kompagnie, sich des Chinesischen Handels ganz zu bemächtigen, und wird der Gebrauch Englischer Manufakturwaaren in China ein allgemeines Bedürfnis seiner unzähligen Bewohner, so darf man dem Zeitpunkt ent-

\*) Die Macht der Vorurtheile hat sich auch bei dem Zinnhandel wirksam bewiesen. Von jeher glaubte man, und naturhistorische Kompendien sagten es auf das Wort des Kaufmannes nach: das Zinn von Malakka sey ungleich reiner, als das Englische: die Chineser hielten daher das letztere nicht brauchen, ob sie gleich 4000 Tonnen Gewicht von Malakka, und den Inseln der Malayer theils holen, theils von den Holländern sich zuführen ließen. Herr Unwin, von der Königl. Flotte, bewies endlich das Gegentheil, verglich das Metall von beiden Ländern, und fand das Englische, wo nicht reiner und besser, doch in jedem Betracht vollkommen so gut, wie das Malayische. Ein Pfund Englisches Zinn, zu Folie geschlagen, konnte 35 Englische Quadrat-Yards (die Yard von drei Englischen Fuß) bedecken. Die Chineser wissen das Silber, welches zuweilen noch dem Zinne beigemischt ist, herauszuscheiden; ihre Priester brauchen die aufs äußerste dünn geschlagene Folie, um sie auf eine Art Kartonpapier zu kleben, welches sie in Stücken von der Größe einer Spielkarte in den Kramläden durch das ganze Reich verkaufen lassen. Bei Sonnenaufgang, zu gewissen bestimmten Tageszeiten und mit eintretender Nacht machen die Chineser ihren Bögen Verbeugungen, oder Tschin:Tschin, wie es in ihrer Sprache heißt, wobei sie diese Papiere verbrennen und sich nach Westen hin verbeugen. Je andächtiger einer ist, desto mehr Papier verbrennt er. In diesem Behufe geht also eine große Quantität Zinn verloren. Endlich wird auch Zinn in Menge zur Mischung des weißen Metalls gebraucht, welches Tutenage oder Tutana ego heißt, und wovon große Quantitäten nach allen Gegenden von Indien verführt werden; imgleichen zur Verfertigung des Metalls, woraus sie ihre Küchengeschirre machen. — Herr Meares bemerkt auch den starken Absatz von Zinn nach Bengalen und Persien. Dieses letztere Reich bezog neuerlich schon Englisches Zinn aus Bombay.

gegen sehen, wo die Ausfuhr des Silbers aus Europa nach China beinahe ganz aufhören muß. Der Pelzhandel kann hierzu ebenfalls das seinige beitragen.

Das wesentlichste Hinderniß, welches sich dieser Handelserweiterung entgegenstellt, besteht unstreitig in der Kurzsichtigkeit der Chineser in Absicht auf ihren wahren Vortheil, und in den daraus entspringenden vielfältigen Bedrückungen und Ungerechtigkeiten, denen sich der Europäische Kaufmann unterwerfen muß. Indesß ist es ein merkwürdiges Faktum, daß das Privatinteresse der Unterthanen, welches bei der Politik des Hofes in Peking seine Rechnung nicht findet, erstere bereits zu einem kühnen Schritte verleitet hat. Im Jahr 1789 wagte der Hoppo, oder Vizekönig von Kanton, es nicht, in seinem Berichte an den Hof die wahre Anzahl der zu Kanton befindlichen Europäischen Schiffe anzugeben. Man scheute sich insbesondere, von der über alles Verhältniß vermehrten Anzahl Englischer Kauffahrer die Wahrheit zu bekennen, weil man befürchtete, daß der Kaiser darüber unzufrieden werden, und von einer so stark vermehrten Anzahl fremder Schiffe Gefahr besorgen möchte. Die Beamten zu Kanton wußten kein besseres Mittel zu ersinnen, um ihre eigene Furcht zu unterdrücken und ihre Gewissenszweifel zu beruhigen, als daß sie der kaiserlichen Schatzkammer die gewöhnliche Summe für die Zolleinnahme des auswärtigen Handels anlieferen, und den Ueberschuß in ihre eigene Kasse strichen. Der drückendste Zwang des auswärtigen Handels liegt aber darin, daß alle kaufmännische Geschäfte, von welcher Art sie auch seyn mögen, unter der Gerichtsbarkeit eines Senats von Kaufleuten stehen, welcher elf oder mehr Personen in sich faßt, die den gemeinschaftlichen Namen Hong oder Huang führen. Sobald ein Schiff nach Kanton kommt, wird einer von diesen Kaufleuten ernannt, der alle merkantillische Angelegenheiten desselben besorgen soll. Ihn nennt man den Sicherheits- oder Bürgschafts-Kaufmann (*Security merchant*), und von seiner Willkühr hängt der ganze Waarenverkauf ab; er ist bevollmächtigt, die Ladung und ihren Abfaß so einzurichten, daß seine Privatabsicht dabei am besten erreicht wird. Ist es seinem Interesse gemäß, daß dieser oder jener Artikel der Einfuhr keinen billigen Abfaß finde, so hütet er sich wohl, das Beste des fremden Kaufmanns zu befördern; er nimme ausschließender Weise Rücksicht auf seinen eigenen Vortheil. Der einheimische Käufer und der ausländische Verkäufer haben mit einander nicht das entfern-

teste Verkehr, sondern diese ungebetene Mittelsperson erzwingt ihre Ergebung in seinen Willen, dem sie sich, ohne eine Revision des Processes oder eine höhere Instanz hoffen zu können, unterwerfen müssen. Augenscheinlich kann es nie zu einem billigen Tausche kommen, so lange diese Männer ihre Macht in Händen behalten. Die größeren und geringeren Zollbedienten pflegen ihrer Seits von den Kaufleuten des Hong die unbilligsten Abgaben zu erpressen, wofür sich diese hernach an dem Europäischen Handel schadlos halten. Alle Waaren, die in Kanton beim Zollamt angegeben werden, zahlen einen ungeheuren Zoll. Der Eigenthümer mag sich übrigens noch so sehr sperren und weigern, den Preis für seine Waaren anzunehmen, den ihm der Hong-Kaufmann bestimmt, so steht es ihm doch nicht mehr frei, ein einziges Stück davon wieder einzuschiffen; denn alle Kaufgüter, die einmal zu Kanton gelandet worden sind, dürfen unter keinem Vorwande wieder weggenommen werden, außer wenn ein einheimischer Kaufmann sie eingehandelt hat. Diese tyrannische Verordnung bedarf keines weiteren Kommentars. Nicht minder drückend ist es auch, daß man seit langer Zeit die Zölle in Kanton zu erhöhen angefangen hat, und damit noch fortfährt, so, daß sie in einigen wenigen Jahren bis auf 50 Procent gestiegen sind. Die Mandarine, die nicht länger den ganzen Ertrag in die Schatzkammer zahlen, werden immer raubgieriger, je höher er steigt. Der Vicekönig, der die Zollabgaben nach Willkühr aufserlegt, scharret ein ungeheures Vermögen zusammen, und theilt es wieder mit den Ministern in Peking, damit seine Erpressungen ungeahndet bleiben. Die sämmtlichen Schiffe zahlen überdies, nach ihrem Maaße, gleich bei ihrer Ankunft eine große Summe Geldes. Für ein jedes Schiff der Ostindischen Compagnie wird zwischen 800 und 1200 Pfund Sterling erlegt. Die Waaren dürfen nicht anders, als auf einheimischen Booten, vierzehn Englische Meilen weit von Wampo, dem gewöhnlichen Ankerplatze, bis nach Kanton verfahren werden, und diese Einrichtung ist eine nie versiegende Quelle von Diebstählen auf Kosten des Ausländers, der in solchen Fällen vergebens Erstattung des Werthes, und Bestrafung der schamlosen Veruntreuung fordert. Der Europäer hat zu keinem Menschen Zutritt, außer zu dem Hong, dessen Vortheil es ist, wenn er am ärgsten bestohlen wird. Kein Europäer, oder, wie die Chineser ihn nennen, kein Fanqui, darf die Stadt betreten; und versucht er es heimlich, so erhält er eine schwere Tracht

Schläge, und wird wieder hinaus geschickt. Allein auch nicht einmal bei den Kaufleuten des Hong ist der Europäer der Bezahlung sicher, wenn er seine Waaren verkauft hat; denn irrig glaubte man sonst, diese Männer bürgten einer für den andern. Verschiedene Bankerotte, wodurch eine Schuld von mehreren hunderttausend Pfund Sterl. entstanden ist, haben das Gegentheil bewiesen. Um sie zu tilgen, hat die Chinesische Verschlagenheit die Europäer selbst in Kontribution gesetzt, und auf alle Europäische Waaren einen neuen Zoll gelegt, der nach Abbezahlung der Schuld noch fortdauert. Zu allen diesen Ungerechtigkeiten kommt noch, daß die Supracarguen und andere Kompagnie-Beamten jährlich auf einige Monate von Kanton, oder eigentlich von Wampoo, nach der Portugiesischen Stadt Makao wandern müssen, wo die Portugiesen sich gegen die Engländer einen Ton und ein Benehmen erlauben, welche mit der Macht der beiden Nationen in umgekehrtem Verhältnisse stehen \*).

## §. 33.

Aussichten zur Erweiterung des Englischen Handels nach China.

Nach dem bisher Gesagten wird es niemand auffallen, daß die willkürliche Gewalt, womit die Chineser in ihren Handelsverhältnissen gegen die Europäer verfahren, und insbesondere die fehlerhafte Einrichtung, wodurch man sie der Unbarmherzigkeit des Hong überläßt, auch die Vortheile des Nordamerikanischen Pelzhandels einschränken, und vielleicht um mehr als die Hälfte von dem wahrscheinlichen

\*) Im Jahr 1789, als die Schiffe der Kompagnie in China ankamen, und die Supracarguen also, wie gewöhnlich, sich wieder nach Kanton begeben mußten, hielten sie um die Erlaubniß dazu an, welches bloß *pro forma* zu geschehen pflegt. Diesmal aber ward sie ihnen schlechterdings verweigert, unter dem nichtigen Vorwande, daß sie durch den Portugiesischen Gouverneur von Makao darum anhalten müßten. Dieser wollte sich der Sache nicht annehmen, sondern freuete sich über die Veranlassung, daß er dem Britischen Handel ein Hinderniß in den Weg legen konnte. Endlich, nach langem Aufschub und nicht ohne Erpressungen, ward die Sache geschlichtet; allein während der Zeit hatten die reichbeladenen Schiffe der Ostindischen Kompagnie in Sofka Tigris oder zu Wampoo vor Anker gelegen, ohne die gewöhnlichen Erfrischungen erhalten zu können. Man begreift auch überdies, daß die jährlichen Reisen der Kompagnie-Beamten von und nach Kanton, und ihre doppelte Wirthschaft dort und in Makao, der Kompagnie ungeheure Kosten verursachen müssen.



Ertrage vermindern müssen. Gleichwohl bleibt nach allen Erpressungen, nach allen niedrigen Kunstgriffen deren die Chinesischen Alleinhändler sich bedienen, ein so starker Ueberschuß für die Unternehmer der bisherigen Ausrüstungen, daß sich an der Fortsetzung dieses Handelszweiges nach der Uebereinkunft mit Spanien keinesweges zweifeln läßt. Im Gegentheil scheint das Interesse der Ostindischen Compagnie es mit sich zu bringen, daß sie künftig die Einfuhr des Pelzwerkes von der Amerikanischen Nordwestküste nach China begünstigen und sogar aus allen Kräften unterstützen muß, in so fern dieselbe das beste Mittel ist, die Russen von allen Chinesischen Märkten zu entfernen und dadurch ihrer eignen Einfuhr von Englischen Erzeugnissen und Fabrikwaaren einen stärkeren Absatz zu sichern. Schon jetzt sind die Kaufleute aus dem Norden von China mit den Wollentüchern und Zeugen, die sie aus Kanton ziehen, ungleich besser als mit den ehemals aus Kiahtsa erhaltenen zufrieden, und reisen gern gegen zweihundert Meilen durch das ganze Reich, um in Kanton ihre Theesorten, nebst Seidenzeugen, Elfenbein zc. gegen Pelze und Zucker zu vertauschen. Der Luxus, der insbesondere in den nördlichen Provinzen mit den Seeotterfellen getrieben wird, geht so weit, daß sie für ein Kleid von der besten Art tausend und mehrere Spanische Thaler bekommen. In den südlichsten Provinzen ist zwar dieses Pelzwerk zu warm; man trägt es aber dennoch der Mode wegen, und wenigstens wird der Kragen an den Kleidern damit besetzt. Dagegen finden dort die Füchse, Biber, Flußottern u. d. gl. aus Kanada und Hudsonsbay einen stärkern Debit. In Korea, dieser reichen Halbinsel, die wir so wenig kennen, erheischt das Klima Pelz und wollene Kleidung; doch blieb die letztere den Einwohnern, durch den langen Umweg aus Rußland über Kiachta und Peking, bisher zu theuer im Preise, so daß sie sich gendthigt sahen, sich mit dicken, gedruckten Baumwollenzzeugen zu behelfen. Die kostbarsten Theesorten kommen aus dieser Gegend, die für den Seidenbau schon zu kalt ist, wenn gleich die rohe Chinesische Seide dort zu reichen Stoffen verarbeitet wird. Die Russischen und Amerikanischen Pelze, die Englischen Wollentücher, das Zinn aus Cornwall, nebst Eisenwaaren; Zucker, Seiden- und Baumwollenzzeugen führen die Chineser auch nach Japan hinüber, und lösen daraus einen ansehnlichen Gewinn, der ihnen an Golde, feinen Theesorten und reinem Kupfer ausbezahlt wird.

Aus diesen Angaben erhellet bis zur vollkommensten Ueberzeugung, daß der Englische Handel nach China, und überhaupt nach dem östlichen Asien, nicht nur einer großen Erweiterung fähig ist, sondern daß auch wahrscheinlich die Politik des Englischen Ministeriums und der Ostindischen Kompagnie dahin arbeitet, sie allmählig zu Stande zu bringen. Es wäre nicht unmöglich, daß sich nach und nach ein vertrauertes, aus wechselseitigen Handelsbedürfnissen hergenommenes Band des Umganges zwischen den Engländern und den Chinesern knüpfte, wodurch wir endlich nähere, bestimmtere Kenntnisse von jenem noch unergründeten Phänomene der Chinesischen Reichsverfassung, und zugleich einen reichlichen Zuwachs an allerlei wissenschaftlichen Kenntnissen erhalten würden. Es ließe sich vielleicht durch eine glänzende, mit Orientalischer Pracht zu veranstaltende Gesandtschaft bewirken, daß den Schiffen der Englischen Kompagnie außer Kanton auch die Häfen der nördlichen Provinzen geöffnet würden und alle jene Bedrückungen, denen die kurzsichtige Staatskunst der Chineser die fremden Kaufleute aussetzt, gänzlich und auf immer verschwänden. Endlich könnte man, etwa vermittelt einer Niederlassung auf den südlichsten Kurilen Inseln, den Japanischen Handel an sich ziehen, indem man den Einwohnern die Nordamerikanischen Seeotterfelle zur Versuchung und Anlockung darböte, und zugleich von dort aus Korea mit Pelzen und Englischen Tüchern versorgte. Diese Entwürfe\*) beschäftigen jetzt wirklich schon manche Köpfe, und sind vielleicht der Ausführung näher als man denkt. Die Eifersucht gegen Rußland, die seit einiger Zeit im Englischen Ministerium so feindselig erwacht, scheint mit diesen Erweiterungsplanen in einer genauen Verbindung zu stehen. Zwei Reiche, die der Ocean und der ganze dazwischen liegende Europäische Norden von einander trennen, mußten sich auf der gegenseitigen Halbkugel begegnen, und in ihren Handelspekulationen kreuzen, um die Ruhe von Europa zu erschüttern. Englands politische Existenz, die von seinem Handel unzertrennlich ist, fordert das Opfer eines jeden andern Handelsstaats. Rußland fing an, sich in der Reihe der Handel treibenden Seemächte zu zeigen. Aber kaum suchte es, sich in seinen eigenen Häfen des Englischen Alleinhandels

\*) S. besonders die Einleitung des Capitain Meares zur Englischen Ausgabe seiner Reise, wovon ich hier alles wesentlich Brauchbare benutzte habe.

handels zu erwehren; kaum hatten seine Heere und seine Flotten über die Türken durch wiederholte Siege die freie Schifffahrt auf dem schwarzen Meer erfochten; kaum wagte es den Schritt, von den Entdeckungen seiner Rauffahrer an der Amerikanischen Küste, wie von der Nähe von Japan und China, Gebrauch zu machen; so mußten von Englischen Schiffen seine östlichen Häfen ausgekundschaftet, die Barbaren aufgewiegelt, und endlich gar die unüberwindlichen Armaden der gebieterischen Insel gegen den glücklichen und thätigen Nebenbuhler gerüstet werden. Alleinhandel war bei den Römern nur die Folge ihrer Alleinherrschaft; England schlägt einen andern Weg ein, indem es hofft, durch den Alleinhandel die Welt zu bezwingen.

## §. 34.

Vorgeschlagene Kooperation der Englischen Ostindischen und der Hudsonsbay-Kompagnien.

Die Monopolen der großen Handelsgesellschaften sind in dem Englischen Vergrößerungssysteme so nützliche und unentbehrliche Werkzeuge gewesen, daß sie vielleicht so lange auf Kosten der Freiheit und der wahren inneren Wohlfahrt des Bürgers bestehen werden, bis die unausbleibliche Revolution in den Finanzen die Begründung einer neuen Konstitution mit sich bringt. Wenn man die Wichtigkeit der Ostindischen Kompagnie überrechnen will, darf man sich nur erinnern, daß sie den ganzen Asiatischen Handel beinahe ausschließlich an sich gezogen hat und in Indien selbst mehr als funfzehn Millionen Menschen beherrscht. Die Hudsonsbay-Kompagnie kann sich zwar auf keine Weise mit jenem mächtigen Staat im Staate messen; indeß hat der mehr als hundertjährige Pelzhandel sie in einem so außerordentlichen Grade bereichert, daß, wie man versichert, die Aktionairs jährlich Tausend von Hundert gewinnen \*). Die starke Nachfrage nach Pelzwerk aller Art, die in China seit den Mißhelligkeiten mit den Russen entstanden ist, hat kürzlich einen Plan zu gemeinschaftlicher Betreibung dieses Handelszweiges durch die beiden in dieser Absicht zu verbindenden Kompagnien ans Licht gebracht \*\*); und da jene Mißhelligkeiten die Ausfuhr der Pelzwerke, sowohl aus Kanada als aus den Handelsposten in Hudsonsbay, nach Rußland beinahe gänzlich abgeschnitten haben,

\*) S. J. R. Forskers Geschichte der Entdeckungen im Norden. S. 437.

\*\*\*) Dalrymple's so oft angeführter Plan.

so scheint selbst die Staatsklugheit die Begünstigung einer solchen Maßregel von der Nation zu fordern. Seit einiger Zeit hat die Hudsonsbay-Kompagnie, anstatt der selbstsüchtigen Einschränkung, wobei sie immer nur auf ihren Gewinn sah und den Absatz einheimischer Manufakturen vernachlässigte, ihren Handelsplan beträchtlich erweitert, so, daß sie nicht nur mehrere Matrosen und Seeofficiere beschäftigt, sondern auch Eisenwaare und grobe Wollentücher in großer Quantität zum Gebrauche der Amerikanischen Nationen ausführt. Dieser ansehnliche Absatz von Englischen Fabrikaten macht ihre Erhaltung dem Staate wichtig, zumal da ihre Nebenbuhler, die Pelzhändler in Kanada, wegen der Länge ihrer Reise in das Innere, der vielen Trageplätze von einem Flusse zum andern, und der Fälle und abschüssigen Stellen in den Flüssen, sich mit jenen schwereren Gütern nicht beladen können, sondern ihren Handel größtentheils mit Gewehren, mit Pulver und Blei, und mit starkem Branntwein treiben. Diese Kanadier sind zwar noch weiter in das Innere von Amerika gedrungen, als die Pelzjammler der Hudsonsbay-Kompagnie; sie haben aber keine feste Posten oder Faktoreien so weit gegen Westen angelegt, wie die Letztere. Allein bei dem geringen Vortheil, den ihr Handel den Englischen Tuchmanufakturen bringt, und bei dem entschiedenen Nachtheil desselben, indem er darauf abweckt, die Wilden durch den übermäßigen Gebrauch des Branntweins hinzurichten, verbunden mit ihren eigenen rohen Sitten, können sie sich keine Hoffnung machen, daß sie das angesuchte Privilegium eines ausschließenden Handels auf zehn Jahre bekommen werden, zumal da die Hudsonsbay-Kompagnie sich schon so lange Zeit im wirklichen Besitze eines solchen Privilegiums befindet, und da man auch bei den Kanadiern besorgen mußte, daß sie in Verbindung mit Emigranten aus den vereinigten Amerikanischen Staaten sich unabhängig von England bis an den jenseitigen Ocean hinziehen und einen unmittelbaren Handel mit China treiben könnten.

Zur Aufrechthaltung des Englischen Pelzhandels in Amerika scheint also nur das Einverständniß der Ostindischen mit der Hudsonsbay-Kompagnie nöthig zu seyn. Anstatt die Rauchwaare nach England zu bringen, sie dann auf die Ostindischen Schiffe zu laden, zweimal über den Aequator und um das Vorgebirge der guten Hoffnung zu führen, könnte man sie weit bequemer, sicherer und kürzer in einen Hafen an der Nordwestküste von Amerika liefern, wo einige von der Ostin-

dischen Kompagnie dazu bestimmte Schiffe sie abholen und nach China transportiren müßten. Dieser Transport ist so beschwerlich nicht, da die letzte Faktorei der Hudsonsbay-Kompagnie, das sogenannte Hudsons Haus, 530 Englische Meilen von ihrem nächsten Posten an der Hudsons bay entfernt ist, und höchstens noch 800 Englische oder keine zweihundert Deutsche Meilen vom Nuckasunde liegt. Herr Philip Turnor, den die Hudsonsbay-Kompagnie in 1778 und den folgenden Jahren als Landmesser in Amerika unterhielt, hat die Längen und Breiten ihrer verschiedenen Forts und Faktoreien sehr genau bestimmte, und nach seinen Beobachtungen liegt Hudsons Haus in  $53^{\circ} 0' 32''$  nördlicher Breite, und in  $106^{\circ} 27' 20''$  Westlicher Länge. Dieser geschickte Mann versichert, nach den von den Indianern erhaltenen Berichten, der Fluß, woran dieser Posten liegt, bleibe eben so weit ober- als unterhalb desselben schiffbar, und lasse sich so bequem wie die Themse befahren, indem er auf einer Strecke von zweihundert Englischen Meilen nirgends einen Fall habe, sobald man über die abschüssige Stelle bei dem See Winipeg gekommen sey. Allein die Beschaffenheit des höheren Nordens von Amerika ist noch zu wenig bekannt, um nicht große Wahrscheinlichkeit übrig zu lassen, daß die Gemeinschaft zwischen Hudsons bay und der Nordwestküste dort noch bequemer und leichter eingerichtet und unterhalten werden könne. Wir wollen hier kürzlich zusammenstellen, was sich aus den bisherigen Entdeckungen folgern läßt.

## §. 35.

Muthmaßliche Lage und Beschaffenheit der Länder im hohen Norden von Amerika.

1. Im Jahre 1770 schickte die Hudsonsbay-Kompagnie einen jungen Mann, Namens Hearne, vom Churchill-Fort ab, um den Coppermine- (Kupfergruben-) Fluß, wovon schon Dobbs Nachricht hatte, aufzusuchen\*). Er fand ihn wirklich und verfolgte ihn bis an seinen Ausfluß in das Eismeer, der, seiner Meinung zufolge, in  $72^{\circ}$  N. Breite liegt. Die späteren Beobachtungen, Tagebücher und Karten des vorhin erwähnten Philip Turnor und eines Kanadischen Pelzhändlers, Namens Peter Pond, scheinen zwar Herrn Dalrymple, und auf dessen Autorität auch dem Geographen Arrowsmith, Veranlassung gegeben zu haben,

\*) Etwas mehr von dieser Reise steht in meiner Einleitung zu Cook's letzter Reise. S. 33.

diese Breite bis auf  $68^{\circ}$  herabzusetzen; allein die Gründe zu dieser Verbesserung möchten wohl noch manchem Einwurf unterworfen seyn. Doch dem sey wie ihm wolle, so beweiset diese Reise unwiderleglich, daß das feste Land von Nordamerika wenigstens bis zum  $68^{\text{ten}}$  Grade, wo nicht gar bis zum  $72^{\text{ten}}$ , hinaufgeht, und daß sich folglich an keine südlicher gelegene Durchfahrt denken läßt. Dagegen ist es ausgemacht, daß Hearne sich in der Angabe der Längen geirrt hat, indem Philip Turnor die Insel im See Arathapescow nach astronomischen Beobachtungen sechs Grade näher an die Hudsonsbay verlegt.

2. Die Ausfagen der Indianer stimmen mit einer von ihnen gezeichneten Karte darin überein, daß sie eine von Repulsebay bis an den Kupferfluß fortstreichende Küste andeuten. Hier ist also höchstwahrscheinlich in  $67^{\circ}$  N. Br. eine Durchfahrt aus der Hudsonsbay in das nordische Eismeer. Das Eis aber, welches an den nordischen Küsten angetroffen wird, muß diese Durchfahrt unbrauchbar machen, zumal da sie nicht in den großen Ocean, sondern nur nach Norden führt, und die Nothwendigkeit voraussetzt, längs dem Lande westwärts bis um das Eiskap und durch die Behringsstraße die Reise fortzusetzen.

3. Im *Gentleman's Magazine* (März 1790. S. 197) findet man einen Brief aus Quebek vom 7<sup>ten</sup> November 1789, worin die Entdeckungen des Kanadiers Peter Pond erwähnt werden. Der ganze Norden von Amerika zwischen der Hudsonsbay und dem Cooksfluß wird von unzähligen Landseen durchschnitten, welche größtentheils vermittelst ansehnlicher Flüsse an einander hängen. Ungefähr in  $124^{\circ}$  westlicher Länge und  $58^{\circ}$  N. Br. findet man, daß die Gewässer eine nordwestliche Richtung nehmen; denn in dieser Gegend scheidet ein Gebirge die Flüsse welche ostwärts und südwärts gehen, von denen, die ihren Abfluß nach Westen haben. Der große Arathapescow-See liegt schon auf der Nordwestseite dieses Gebirges, und aus demselben fließt wieder ein großer Fluß, *Slave-River* oder der Sklavenfluß genannt, nordwestwärts eine Strecke von einigen hundert Englischen Meilen, bis in einen noch ungleich größern See, den Sklavensee, der sich zwischen  $62^{\circ}$  und  $65^{\circ}$  N. Br. und  $125^{\circ}$  und  $135^{\circ}$  W. L. erstreckt. Aus dem Sklavensee fällt ein Fluß in südwestlicher Richtung, von welchem behauptet wird, daß er sich durch die größten Fälle in der ganzen Welt auszeichne. Peter Pond will



1787 bis an diese Fälle gekommen seyn, wo ihm zwei Indianer den Fluß hinaufwärts entgegen kamen, und ihn versicherten, sie hätten von den Schiffen an der Mündung des Flusses eine wollene Decke erhalten, welche sie ihm zeigten. Der Fluß konnte schwerlich ein anderer als der Cooksfluß seyn, welcher folglich aus dem ungeheuer großen Reservoir des Slavensees entspringt. Aus eben diesem See geht auch ein Fluß nach Norden, welcher ungefähr in  $68^{\circ} 30'$  N. Br. und  $228^{\circ}$  Westlicher Länge das nordische Eismeer erreicht. Peter Pond kehrte von jenen Fällen nach Quebel zurück, ließ aber einen gewissen Mackenzie dort, dem er den Auftrag gab, bis zur Mündung des Cooksflusses hinunter zu reisen und über Unatscha und Kametscha nach England zu gehen. — Er beschreibt die Gegend um den See Aratpawescow, oder wie er ihn nennt Arabaska, als überaus fruchtbar, und mit Waldung reichlich versehen; die Witterung soll so milde seyn, daß er ihr vor der Kanadischen um Quebel den Vorzug giebt. Hingegen nordwärts vom Slavensee sieht man keine Wälder mehr, sondern an ihrer Statt nur ein niedriges Gestrüppe, worin sich eine kleine Art von wilden Büffeln mit sehr langem Haar an den Schenkeln und Beinen, aber ohne Schwanz, in großer Anzahl aufhält \*). Zwischen dem See Superior und dem Slavensee, haben die Kanadier ein und zwanzig bestimmte Handelsplätze, wo sie mit den verschiedenen einheimischen Stämmen ihren Tauschhandel führen.

4. Wenn man das, was wir oben \*\*) von den ältern und neueren Entdeckungen an der Nordwestküste vortragen haben, sorgfältig erwägt und vergleicht, so möchte es wohl mehr als wahrscheinlich seyn, daß alles was man daselbst zwischen  $43^{\circ}$  und  $60^{\circ}$  N. Br. bisher für festes Land angesehen hat, aus einem großen Labyrinth von Inseln besteht, die sich in mehrere größere und kleinere Gruppen theilen, und eine Vormauer vor dem wirklichen festen Lande bilden, welches an einigen Stellen vielleicht fünfzig Deutsche Meilen weit hinter ihnen liegen kann. Kapitain Portlock ersuhr im Portlocks Hafen von den dortigen Eingebornen, daß ostwärts von diesem

\*) Dies sind die so genannten kleinen Bisamochsen, welche Pennant in seiner artistischen Zoologie ausführlich beschreibt, und wovon einmal ein Gerippe am Seeufer von Sibirien gefunden ward; *Bos moschatus* (LINN. Syst. Ed. Gmelin.)

\*\*) S. die p. 11. 12. 15. 16. 17. 19. 22. 24.



Orte, jenseits des Gebirges, ein großes Gewässer (nach seiner Auslegung das Meer) angetroffen werde; und Kapitain Douglas fand große schwimmende Eiseinseln im Croß- (oder Kreuz-) Sund, nordwärts von diesem Hafen. Dieser Umstand scheint es sehr wahrscheinlich zu machen, daß der noch nicht erforschte Croß-Sund zu einer sehr ansehnlichen Erweiterung der See, oder einem hinter dem Lande liegenden Meerbusen führe, wo jenes hohe Eis, dergleichen man weder im Cooksfluß noch in Prinz Wilhelms Sund gesehen hat, sich bilden und anhäufen kann. Durch künftige Beschiffung dieser Gegenden wird es sich hoffentlich in wenigen Jahren bestimmen lassen, ob der Croß-Sund wirklich zu einem solchen Einbusen führt, welcher dann vielleicht hinter Portlocks Hafen südostwärts fortgeht und das ganze Land ostwärts von den Entdeckungen der Kapitaine Douglas, Duncan und Hanna, in unzählige Inseln zertheilt. Ist dieses wirklich der Fall, so könnte sich vielleicht die Meinung bestätigen, daß das inländische Meer den westlichen Posten der Hudsons Bay-Kompagnie ziemlich nahe komme, und daß zum Beispiel von Hudsons Haus, wohin man theils von Churchills-, theils von Nelsons-Forst bequem zu Wasser auf Seen und Flüssen fährt, dieses westliche Binnenmeer kaum noch hundert Deutsche Meilen entfernt sey. Vielleicht bestätigt sich alsdann auch die Vermuthung des Herrn Alexander Dalrymple, daß der See de Fonte, dessen in der apokryphischen Reisebeschreibung des Admirals dieses Namens Erwähnung geschieht, der große See Arathapescow seyn könne. In diesem Falle wäre der Fluß Arathapescow der in jener Nachricht vorkommende Fluß Parmentiers.

5. Auf die Untersuchungen, die man noch im Inneren von Amerika sowohl, als an der Nordwestküste anstellen muß, wird die Entscheidung ankommen, ob es ratsamer und kürzer sey, den Weg mit den Pelzwaaren der Hudsons Bay etwa nördlich durch Chesterfields (oder Bowdens) Einfahrt, über den großen See Dobau und die damit in Verbindung stehenden Flüsse und Seen, in den vierhundert Englische Meilen langen See Arathapescow, und durch den Fluß dieses Namens an die Küste zu führen; oder ob man lieber von Hudsons Haus, welches an der Südseite der nordischen Gebirgskette liegt, die Gemeinschaft mit dem westlichen Meere suchen müsse. Beide Wege könnten meines Erachtens

unter gewissen Umständen zu brauchen seyn, so daß die im Norden gesammelten Felle den erstern, die diesseits eingetauschten hingegen den letztern nähmen. Der bequämste Hafen an der Nordwestküste, wo die Hudsonsbay-Kompagnie eine besetzte Niederlassung anlegen müßte, um daselbst die Niederlage ihrer nach China bestimmten Pelzwerke zu errichten, läßt sich noch nicht mit einiger Gewißheit wählen, da man nicht weiß, ob der von Herrn Dalrymple dazu vorgeschlagene Hafen Bukareilly in  $55^{\circ} 19' N. Br.$ , oder, wie Portlock lieber will, die Häfen zwischen  $57^{\circ}$  und  $58^{\circ} N. Br.$ , nicht insgesammt auf Inseln liegen.

6. Ist sowohl der Hafen zur Niederlage und zum festen Etablissement, als der Weg zum Waarentransport in Amerika bestimmt, so kann ein mit Kupferblechen belegtes Schiff ohne Zweifel in Zeit von zwei Monaten den Weg von China nach der Amerikanischen Nordwestküste machen. Die Zeit zur Abreise muß in den Junius und den Anfang des Julius fallen, wo die Stürme sich gelegt haben, und die früheren Europäischen Schiffe bereits zu Canton eingetroffen sind. Der Regel nach kann das Schiff seinen Weg außerhalb Formosa nehmen, um eine geräumigere See vor sich zu haben; sollten ihm aber die Ostwinde zuwider seyn, so ist auch die Fahrt zwischen dieser Insel und dem festen Lande sicher, und hat in dieser Jahreszeit wahrscheinlich den Vortheil der Strömungen. Wenn nun das Schiff zu Anfange des Septembers angekommen ist, so bleibt es im Hafen, bis die Aequinoctial-Stürme vorüber sind, und nimmt während der Zeit seine Ladung an Bord, um im December wieder in China zu seyn, und im Januar oder Februar den Rückweg nach England antreten zu können. Wie vortheilhaft diese Einrichtung für beide Handelsgesellschaften wäre, bedarf keines Erweises; es fällt von selbst in die Augen, daß der Transport der Pelzwerke durch die eigenen Schiffe der Ostindischen Kompagnie wohlfeiler seyn muß, als durch besonders dazu ausgerüstete Fahrzeuge, und daß dieselbe folglich der Hudsonsbay-Gesellschaft einen verhältnißmäßig höhern, wenn gleich eigentlich geringeren Preis für ihre Pelzwerke wird zahlen können \*).

\*) Ich meine nämlich, daß die Hudsonsbay-Kompagnie an einem Felle mehr gewinnt, wenn sie zwar einen etwas geringeren Preis dafür erhält, aber auch ungleich geringere Transportkosten darauf verwendet hat, als wenn sie die Felle mit großen Kosten über England nach China führte, und sie sich nun etwas theurer bezahlen ließe.

In einem großen Handelsstaate ist jede Erweiterung des Handels eine Quelle von allgemeinem Vortheil für das ganze Land, und man könnte behaupten, daß ihre wohlthätigen Folgen sich kaum alle übersehen und berechnen lassen; so verwickelt und vielfältig sind die Beziehungen, worin sie mit allen Zweigen der vaterländischen Betriebsamkeit steht. In den Händen einer weniger thätigen, weniger fabricirenden Nation ist derselbe Handel unbedeutend, der in den Händen der Engländer zum Flor des Landes wesentlich beiträgt. Um diese Angel drehet sich die Englische Handelspolitik, vermöge deren es zu den größten Kunststücken des spekulirenden Kaufmanns gehört, kleine Vortheile geltend zu machen. Der Verkauf der Amerikanischen Pelzwerke in China steht, so unbedeutend er anfänglich scheinen mochte, in der engsten Verbindung mit den wichtigsten politischen Operationen. Gelingt es England, ihn ganz oder doch größtentheils an sich zu ziehen, so ist das Verkehre zwischen Rußland und China zu Lande auf immer zerrissen. Der Absatz von Französischen Wollenmanufakturen, welchen jenes Verkehre veranlaßte, muß zu gleicher Zeit der Einfuhr besserer und in billigerem Preise gehaltener Englischer Lächer und Zeuge gänzlich weichen. Der Englische Handel nach China, der im Jahr 1789 schon über zweitausend Englische Officiere und Matrosen beschäftigte, muß dadurch an Thätigkeit und Umfang gewinnen und vielleicht Korea und Japan, wenigstens mittelbar durch die Chineser, umfassen. Der Absatz Englischer Manufakturwaaren bei den einheimischen Völkerschaften in Nordamerika muß in steigender Progression zunehmen; und indem sich die Einfuhr auswärtiger Waaren nach China vermehrt, muß ein wesentliches Ersparniß an Silber entstehen.

Diese Kette von Folgen liegt am Tage; selbst daß die Bewohner der Nordwestlichen Küsten von Amerika bereits nach Englischen Wollendecken ein lebhafteres Verlangen tragen, als vorher nach Glasvallen, Eisen und Spielsachen, ist durch glaubwürdige Zeugnisse dargethan. Die Seeotterfelle, so schön und warm sie sind, haben doch etwas Unbehüßliches, und allmählig gewöhnen sich die Einwohner von Nutka und der umliegenden Gegend an die weit bequemeren Decken. Nach der Anzahl der Dörfer, die man dort beobachtet hat, läßt sich die Menge der Küstenbewohner

bewohner zwischen  $49^{\circ} 30'$  und  $45^{\circ}$  N. Br. etwa auf sechzigtausend, und die Volksmenge nordwärts von Nutka bis  $61^{\circ}$  N. Br. auf eine weit größere Anzahl schätzen. Diese Berechnung aber kann für die Wichtigkeit des Absatzes von Englischen Fabrikwaaren zum Maassstabe dienen.

Daneben ist der Nordwestamerikanische Handel auch durch die Menge und Verschiedenheit seiner Produkte einer großen Erweiterung fähig. Das Pelzwerk und die Häute der Thiere könnten in Zukunft wohl nur den kleinsten Theil der dortigen Ausfuhr ausmachen. Unter diesen Pelzen hat unstreitig das Seeotterfell einen ganz entschiedenen Vorzug. Die Chineser, als große Kenner in Absicht auf die Güte der Rauchwaaren, mit denen bei ihnen ein unbegrenzter Luxus getrieben wird, sortiren die Nordamerikanischen Seeotterfelle in sechs verschiedene Klassen, von denen die besten, mit dem längsten, glänzendsten und schwärzesten Haar, in Kanton hundert, und bisweilen hundert und funfzig, folglich in Peking wahrscheinlich zweihundert Spanische Thaler und darüber gelten. Die bloßen Schwänze der Seeottern werden zu Besetzungen sehr gesucht und theuer bezahlt; Kapitain Meares erhielt für das Stück im Durchschnitt sechs Thaler, und verkaufte zwanzig der schönsten an den Hoppo in Kanton, jeden zu funfzehn Thalern. Bisher hat man deren noch nicht viele aus Amerika mitgebracht, weil man sie dort als ein Eigenthum der Weiber reservirt, die ihre Kleidung damit verzieren. Die andern Pelzsorten sind Biber, Marber, Fischerwiesel, Flußottern, Hermeline, Füchse von verschiedenen Arten, worunter auch die seltenen Schwarzfüchse gehören; ferner graue, weiße und gelbe Wölfe, Vielfraße, Murmelthiere, Waschbären, Bären, und wilde oder Bergschafe (*Capra Ammon*), die man in Rußland Argali nennt, und deren Fleeß vorzüglich lang und fein ist. Hierzu kommen noch die gewöhnlichen Amerikanischen Hirsche und die Muus- oder Elennthiere, deren Häute zu allen Lederarbeiten so besonders brauchbar sind.

Das Meer an jenen Küsten, zu dessen Bewohnern wir die Seeotter zählen müssen, wird in Zukunft die wichtigsten Handelsprodukte liefern. Auf lange Zeiten hin wird zwar der Seeotterfang noch sehr ergiebig bleiben, indem die geringe Bevölkerung jener Gegenden die Vermehrung dieser Thierart nicht merklich stören kann. Auch ist auf der andern Seite eben so wenig zu befürchten, daß die Chineser je zu

reichlich mit dieser Waare versorgt werden könnten, da man nicht ohne Wahrscheinlichkeit behauptet, daß alle seit dem Anfange dieses Nordwest-Amerikanischen Pelzhandels dahin geführten Seeotterfelle kaum für das Bedürfniß der einzigen Provinz Quantchu oder Kanton hinreichend seyn möchten. Die Kälte ist auch dort, wiewohl innerhalb der Gränzen des Wendekreises, im Winter empfindlich genug, um einem so verzärtelten Volke dieses Pelzwerk unentbehrlich zu machen, zumal da man bemerkt, daß die Chineser mit ängstlicher Sorge ihre Kleidung nach der Temperatur des Augenblicks verändern, und daher des Tages einigemal andere, wärmere, oder kühlere Kleider, oder auch nur mehrere über einander anlegen, je nachdem die Veränderungen des Luftkreises dieses Umziehen zu fordern scheinen. Allein geseht auch, daß mit der Zeit die Anzahl der Seeottern sich merklich vermindern und zugleich die Nachfrage in China aufhören sollte, was sich doch kaum zusammen denken läßt; so würde der Handel an der ungeheuren Menge von Robben (*Phocae*) oder Seehunden aller Art, den Seebären, den Seelöwen, und im hohen Norden den Wallrossen, deren Häute theils in China, theils in Europa von allgemeinem Gebrauche sind, einen reichlichen Ersatz für jene ausgestrichene Kubril finden. Noch ungleich wichtiger ist aber der Wallfischfang, der an der nordwestlichen Küste von Amerika einen reicheren Ertrag, als in den beiden Polargegenden verspricht. Sowohl die großen schwarzen Walfische als die Kaschalotte, werden in jener Meeresgegend in unglaublicher Anzahl angetroffen, und liefern dort das Eihandl von vorzüglicher Güte. Kapitain Meares berechnet, daß diese Fischerei in ihrer ersten Kindheit schon hundert Fahrzeuge, jedes mit dreißig Matrosen bemannt, beschäftigen könnte, folglich dem Staat eine Schule für dreitausend Seeleute werden müßte. Nirgends kann der Seefahrer die bei seinem Gewerbe so unentbehrliche Erfahrung so vollständig und in so kurzer Zeit einärndten, als auf jener Schiffahrt, die, im Ganzen genommen, den Vortheil hat, daß sie nicht für gefahrvoll ausgegeben werden kann. Die Tiefe des Meeres an den mehrentheils steilen Küsten und die unzähligen Ankerplätze und Häfen gestatten den Schiffen überall eine sichere Zuflucht; der Fischfang und die wilden Kräuter und Waldfrüchte liefern der Mannschaft einen hinreichenden frischen und gesunden Mundvorrath während ihres ganzen Aufenthaltes; und sollte sie ja Erfrischung bedürfen, so ist die Entfernung der Sandwichinseln so gering, und ihr

Reichthum an allem, was die Kräfte des Körpers wieder herstellen und den Geist erheitern kann, so unerschöpflich, daß sie gleichsam durch den Nuchenschlag eines wohlthätigen Zauberers hervorgerufen scheinen, um den müden Seefahrer zu erquickten, und ihn, statt der bisherigen Stürme mit denen er im Norden kämpfte, von balsamischen, Gesundheit bringenden Lüften anwehen zu lassen.

Das Pflanzenreich endlich kann ebenfalls seine Erzeugnisse zur Ausbreitung eines Handels hergeben, dessen Wichtigkeit durch alles bisher Gesagte wohl so gut als erwiesen ist. Amerika bringt das wegen seiner wirklichen und vermeinten Heilkräfte von den Chinesern so sehr gesuchte Ginseng (*Panax Ginseng*, LINN.) in Menge hervor. In der Gegend von Nutka ist es selten; hingegen wächst es in den nördlichen Strichen, zumal an den Ufern des Cooksflusses, in unerschöpflicher Menge. Man hält es für ungleich besser, als das Ginseng welches in Kanada und überhaupt an der Ostküste von Amerika gesammelt wird, und es soll an Güte dem Chinesischen oder Zatarischen, das man allen andern Sorten vorzieht, am nächsten kommen. Das Banholz, welches die Wälder zwischen dem 40<sup>ten</sup> und 60<sup>ten</sup> Grade der Breite dort überall hervorbringen, wird von allen Seefahrern, die jene Küsten besucht haben, einstimmig für das vortreflichste und kostbarste in der Welt anerkannt. Die Inseln in den verschiedenen Häfen, Buchten und Bayen sind mit diesen unschätzbaren Waldungen vom Rande des Meeres bis an die Gipfel der Berge bewachsen, und es giebt keinen bündigeren Beweis von der Brauchbarkeit dieses Holzes, als den, daß Kapitain Douglas ein aus den frisch gefällten Tannen und Cedern in Nutka gezimmertes Fahrzeug mit sich nach den Sandwich-Inseln und wieder unverfehrt zurück nach Amerika führte. Die zum Schiffbau weniger tauglichen Stämme liefern Harz, Pech, Theer und Terpentin in Ueberfluß, deren Kapitain Meares sich schon mit dem besten Erfolge bedient hat.

Bei dieser Aufzählung könnten wir stehen bleiben; die Summe des wirklich schon Aufgefundenen und Benutzten wäre, wie es scheint, ansehnlich genug, um uns der ferneren Ausflucht in das Reich der Möglichkeiten zu überheben. Doch ohne uns zu weit über diese Gränze zu verirren, verdient der einheimische Menschenstamm noch einen flüchtigen Blick. Er ward unter ungleich günstigeren Umständen mit den Europäern bekannt, als seine Merikanischen und Peruanischen Verwandten oder

selbst die Urbewohner der Ostküste von Nordamerika. Man behandelte ihn vom ersten Augenblick an mit der Achtung, die man der Menschheit und ihren Rechten schuldig ist; man ließ seine Freiheit, sein Eigenthum, seine Meinungen unangetastet, und wirkte auf ihn nur durch die Macht des Beispiels, und durch die Wohlthaten der überlegenen, mannbar gewordenen Vernunft. Vielleicht wird ein höchstvernünftiger Eigennuß die künftigen Seefahrer an jener Küste lehren, sich die Erhaltung und sittliche Verbesserung der Eingebornen angelegen seyn zu lassen, sie nicht durch den verderblichen Gebrauch starker Getränke langsam zu vertilgen, sondern vielmehr ihre guten Anlagen zu entwickeln, und sie von den barbarischen Sitten und Gewohnheiten eines verwilderten Zustandes allmählig zu entwöhnen. Das Gute, das in ihrem Charakter liegt, scheint diese Vorsorge und Pflege von ihren weiter vorgerückten Brüdern zu heischen. Mit Bewunderung erzählte Dairymple, daß die Eingebornen in der Nähe des Nuckasundes, die den Namen Ahua führen, ihrem im Jahr 1785 dem Kapitain Hanna gegebenen Worte so treu blieben, daß sie im Jahr 1786 Herrn Strange (der mit den Schiffen Kapitain Cook und Experiment zu ihnen kam) nicht ein Seeotterfell verkaufen wollten, sondern ihren ganzen Reichthum bis zur Wiederkehr des Kapitains Hanna aufbewahrten. Ein solches Beispiel von Redlichkeit und Ehrgefühl durften auch wir nicht unbemerkt lassen. Tausend harte, grausame Handlungen, wozu Leidenschaft und Rohheit sie verleiten, tausend Beweise von ekelhafter Gleichgültigkeit gegen die konventionellen Verfeinerungen eines durch gebildete Vernunft geleiteten Gefühls, können den guten Eindruck so Eines Zuges nicht auslöschen, wodurch die Empfänglichkeit dieser Menschen erwiesen und die Ausbildung ihrer intellektuellen Kräfte in zukünftigen Generationen wahrscheinlich wird. Ein unparteiischer, philosophischer Reisender hat schon am Ohio bemerkt, wie mitten in den Wildnissen von Amerika die Eingebornen und die Abkömmlinge der Europäer sich nähern, wie jene ihre Barbarei, und diese die Gebrechen der zu weit getriebenen Verfeinerung ablegen und beide zu einer Mittelnatur zurückkehren, aus welcher sich durch die künftige Volksvermehrung die Verhältnisse einer neuen Kultur entwickeln müssen. Auf eine ähnliche Art läßt sich das fortgesetzte, durch beständige Niederlassungen immer vertrauter werdende Verkehr zwischen den Eingebornen der Nordwestküste und den Pelzhändlern, als



das wichtige Mittel denken, welches intellektuelle Verbölkommnung dorthin verpflanzen muß. Im Charakter des dortigen Volkes, in der Beschaffenheit ihres Wohnorts und Himmelstrichs, in der Eigenthümlichkeit der Naturerzeugnisse, liegt diese Entwicklung ganz beschloffen, und es ist ein Geschäft des gebildeten und im Ideenreichthum fortschreitenden Menschen, aus den Mittheilungen der Augenzeugen die Angaben zu sammeln, die den Kreis seines Wissens über den Kreis seines Hierseyns hinaus, nicht nur zurück in die Vergangenheit, sondern auch vorwärts in die Zukunft erweitern, zugleich aber auch seinen Verstandeskraften eine neue Thätigkeit in jeder Richtung mittheilen, wodurch er zu seiner wahren Würde, sich des Zwecks seines Daseyns bewußt zu seyn, hinansteigt.

Georg Forster.

---

## A n g a b e n,

nach welchen

die Karte der Nordwestküste von Amerika

entworfen worden ist.

---

Bei der äußerst unvollkommenen Kenntniß der Nordwestküste von Amerika; die man vielleicht mit Sir Francis Drake kürzer und besser Neu-Albion nennen könnte, wird man von dem gegenwärtigen Entwurf nicht mehr verlangen, als er leisten kann. Ich wollte nur die bekannten, und nach astronomischen Beobachtungen bestimmte angegebenen Theile dieser Küste so hinstellen, daß der allgemeine Ueberblick erleichtert würde. Bedarf es erst einer Erinnerung, daß an vielen Stellen noch Häfen und Einfahrten entdeckt werden können, wo jetzt die Küste gerade fort zu laufen scheint?

Die Karten in der Englischen Urschrift des Meares waren zu dieser Absicht nach einem zu kleinen Maassstab entworfen; und um seine Meinung von einer möglichen Durchfahrt durch Amerika wahrscheinlicher zu machen, hatte er nicht genau auf ihre Uebereinstimmung mit einander gesehen.

Meine Karte faßt die Entdeckungen in sich, von denen die in dem gegenwärtigen ersten Bande unserer Sammlung abgedruckten Reisen der Herren Meares und Douglas Nachricht geben. Was nordwärts vom Croß (Kreuz) Sund e liegt, werden die Karten des zweiten und dritten Bandes erläutern. Ich fange die Zeichnung der Küste in 45° Nördlicher Breite an, und führe sie bis zum 58<sup>ten</sup> Grad. Die Länge, ostwärts von dem Meridian der königlichen Sternwarte zu Greenwich gerechnet, geht von 222° bis 236°. Der Maassstab ist ein Englischer Zoll, oder  $\frac{1}{7}$  eines Englischen Fußes für jeden Aequatorgrad von 15 Deutschen, oder 60 Englischen, geographischen Meilen.

Die Geschicklichkeit fast aller Englischen Seecofficiere in der Kunst astronomische Beobachtungen anzustellen und zu berechnen, nebst dem hohen Grade der Vollkommenheit, wozu der berühmte Englische Uhrmacher Arnold seine Chronometere oder Längenuhren gebracht hat, die man deswegen auch schon mit seinem Namen nennt, wie so manches andere Instrument den Namen seines Erfinders führt: — haben die verschiedenen seit Cook an die Nordwest-Küste von Amerika gekommenen Seefahrer in Stand gesetzt, die Lagen der Derter mit einer sonst nicht gekannten Präcision zu bestimmen. Indes finden sich doch hin und wieder zwischen den Längenangaben beträchtliche Verschiedenheiten, die mannichmal beinahe einen Grad betragen können; es wird also auch noch vieles an dieser Karte zu berichtigen bleiben. Ueberdies sind mir einige genauere Angaben erst nach der Hand zugekommen, als die Karte schon bei dem Kupferstecher war; daher wird überhaupt gegenwärtiges Memoire zuverlässiger als die Karte selbst, und dem Geographen unentbehrlicher seyn.

1. Die Küste von 45° N. Br. an bis zu Juan de Fuca's Einfahrt ist nach der Karte und den Angaben des Kapitains Meares (s. dessen Reisebeschreibung, S. 142 bis 151.) entworfen. Das Raap Lookout, die letzte von diesem Seefahrer gegen Süden gesehene Spitze, liegt in 45° 30' N. Br. und 235° 50' D. L., und zeichnet sich durch die südwärts von demselben gelegenen drei kleinen Inselchen, die drei Brüder (*three Brothers*), aus.

2. Juan de Fuca's Einfahrt konnte ich hier genauer nach dem Atlas des Herrn Alexander Dalrymple darstellen. No. 39 in *Class XIV.* ist daselbst eine von dem Kapitain Charles Duncan, Befehlshaber des Fahrzeugs *Princeß Royal* entworfene Karte dieser Einfahrt, nebst der Ansicht der südlichen Landspitze, wodurch sie gebildet wird. Der Maasstab ist so groß, daß er die kleinsten Details gestattet; nämlich 5' auf einen Zoll. Nach dieser Karte ist die Einfahrt nicht, wie Meares S. 137 sagt, zwölf bis vierzehn Seemeilen (jede zu drei Englischen geographischen Meilen), sondern nur funfzehn Englische geographische Meilen breit. Die Südspitze nennt Duncan das Kap *Elaasset*, Meares aber *Tatutsch* (*Tatootche*). Die daran liegende Insel wird bei Meares ebenfalls *Tatutsch*, bei Duncan aber *Green Island*, die grüne Insel, genannt. In

derselben Karte sieht man auch die Inseln und die Bucht westwärts von der Einfahrt auf dem nördlichen Ufer derselben; sie haben aber keine Namen. Merkwürdig ist es, daß Kapitain Duncan die Fluth sehr heftig und wirbelnd aus der Einfahrt her aus strömen sah; ein Beweis mehr, daß sie an einer andern Stelle der Küste ihren Weg hinein nehmen muß, und daß folglich die Zerstückelung dieses Theils der Küste immer wahrscheinlicher wird. Kapitain Duncan bemerkt ferner, daß die Einwohner des Dorfes Claasset ihm gesagt hätten: sie wüßten von keinem ostwärts gelegenen Lande, sonderu behaupteten, es sey Eastupuls, d. i. ein großes Meer. Sie zeigten, daß dieses Meer sehr weit gegen Norden hinauf und südwärts hinunter ginge. „An der Ostseite, weit gegen Süden hin,“ setzten sie hinzu, „würde er Menschen finden, die Schießgewehr hätten.“ Ob sie ihn damit schrecken wollten, läßt er unentschieden; allein er versichert, längs der ganzen Küste habe keine Völkerschaft seine Abreise zu wünschen geschienen. Immer behaupteten Alle, verimuthlich damit er nur mit ihnen handeln möchte, sie wären die einzigen, die etwas befaßen, oder mit denen es sich zu handeln verlohnte. Die Bewohner von Claasset sind sehr gute Wallfischjäger, folglich müssen sie zur See erfahren seyn. Diese Bemerkungen hat Herr Dalrymple aus Herrn Duncan's Tagebuch auf die Karte stechen lassen.

3. Die punktirte Linie, welche von dem nördlichen Ufer der Straße Juan de Fuca ostwärts und nordwärts fortstreicht, dann eine nordwestliche Richtung nimmt, zuletzt zwischen 56° und 57° N. Br. sich südwärts wendet, und in der Gegend von Meares Hafen wieder die Seeküste erreicht, ist aus den Karten des Kapitains Meares entlehnt, und stellt die Kurslinie vor, welche der Kapitain Grey aus Boston, mit dem Fahrzeuge Washington, im Herbst 1789 gehalten haben soll. Nach Herrn Meares Bericht, den er auf das Zeugniß eines gewissen Herrn Neville gründet, welcher in China die näheren Umstände dieser Fahrt von dem Oberbefehlshaber der Amerikanischen Schiffe, Kapitain Kendrick, erfahren haben soll, kam Kapitain Grey durch Juan de Fuca's Einfahrt in ein weites Meer, wo er nur an Einer Stelle, etwa zwischen 56° und 57° N. Br. das gegenseitige Ufer sah, hingegen das westliche Land in lauter Inseln zerstückelt fand. Man zweifelt indess in England noch sehr an der Glaubwürdigkeit dieser Aussage, und noch weit mehr

an der richtigen Auffassung derselben durch Herrn Meares. Ganz aus der Luft gegriffen ist die Erzählung wohl schwerlich; allein wie viel davon gegründet sey, muß die Zeit lehren. Man würde es mir indeß haben verdenken können, wenn ich die freilich höchst unbestimmte Linie nicht wenigstens angedeutet hätte. Bestätigt es sich, daß dieser Theil der Küste von Juan de Fuca's Einfahrt bis zum Hafen Meares aus lauter Inseln besteht, so scheint es mir nicht unschicklich, den von Meares vorgeschlagenen Namen, Archipelagus von S. Lazarus, zum Andenken des ersten Entdeckers, des Admirals de Fonte, (S. die Einleitung, S. 17. S. 26.) der ein hiesiges Inselmeer so nannte, beizubehalten.

4. Dieser Archipelagus begreift in seinem Umfange die meisten auf unserer Karte angezeichneten neuen Entdeckungen; allein bis jetzt ist, wie man sieht, nur sein westlicher Rand erforscht.

Barclay Sund, der diesen Namen nach seinem Entdecker, Kapitain Barclay hat, und der darin befindliche sichere Hafen Effingham, sind nach einer in Kapitain Meares Reisen befindlichen Specialkarte entworfen; und eben so Wilkani's Gebiet, der Hafen Cox. Zwischen demselben und der Landspitze Breakers (der Brandungen), die das südliche Ufer des Eingangs in Nutka oder Kdnig Georgs Sund bildet, liegt wahrscheinlich der vom Kapitain Duncan gefundene Hafen Ahauset, in  $49^{\circ} 12' N. Br.$  und  $126^{\circ} 12' W. L.$  (=  $233^{\circ} 48' D. L.$ ) den ich aber mit der übrigen Zeichnung nicht in Verbindung bringen konnte, folglich weggelassen habe. Meares sagt ausdrücklich, die ganze Strecke von der Spitze Breakers bis zum Hafen Cox bestehe aus lauter Inseln.

Nutkasund ist nach Kapitain Cook's Portulan, in der Englischen Originalausgabe, gezeichnet.

Von der Woody (Wald-) Spitze, welche nordwärts vom Nutkasunde liegt, bis an Calverts Insel in  $52^{\circ} N. Br.$  ist alles aus der Karte des Kapitains James Hanna vom Jahr 1786 genommen, welche Dalrymple, *Clafs XIV. No. 25.* liefert. Ob das Land, welches hier die Insel Cox genannt wird, wirklich so von dem übrigen südlicher und östlicher gelegenen Lande abgesondert sey, ist wohl noch nicht ganz ausgemacht. Die Vertiefung zwischen Kap Fair und Kap Perkins scheint der Hafen Brooks zu seyn, den Arrowsmith's Karte an giebt, und woron

Dalrymple, Cl. XIV. No. 37. einen Plan liefert. Er liegt in  $50^{\circ} 18'$  N. Br. und  $128^{\circ} 13'$  W. L. Der Plan ist von einem gewissen Herrn James Johnstone, Schiffmeister oder Oberlootsen (*Master*) in der Königl. Flotte verfertigt, der wahrscheinlich die Herren Collnett und Duncan hieher begleitete. Ist die Zeichnung richtig, die Johnstone liefert, (und dazu hat es allen Anschein;) so findet sich in dieser Gegend keine Durchfahrt, wie sie Kapitain Hanna gezeichnet hat, und das Land, wovon Kap Scott die westlichste Spitze bildet, hängt mit dem übrigen zusammen.

Lancie's Inseln, die Kapitain Hanna so genannt hat, heißen in Kapitain Dixon's Karte Veresforbs Inseln.

Die tiefe Bay oder Oeffnung, welche sich südöstlich hinter der Cor Insel zeigt, wird von den ersten Entdeckern, den Kapitainen Lowrie und Guise, Königin Charlottens Sund, (S. Dalrymple's Cl. XIV. No. 25. Skizze von S. Wedgborough) auf Arrowsmith's Karte hingegen Trinity Einfahrt (*inlet*) genannt.

Die St. Patrick's Bay (den Lancie's Inseln gegenüber, heißt in einem andern Entwurf (Cl. XIV. No. 26) Scotts Bay.

Smiths Einfahrt und Fishugh's Sund, die wichtigen Entdeckungen des Kapitains Hanna in der nördlichen Gegend der großen Bay, die er Lane's Bay nannte, sind aus seiner oben erwähnten Karte in Dalrymple's Atlas genommen.

Sir Charles Middletons Einfahrt oder Sund, fand ich in Kleinem auf Arrowsmith's Karte; weil ich aber diesen Theil mit den sowohl südwärts als nordwärts gelegenen Inseln, aus Mangel der erforderlichen Spezialkarten nicht wohl zu verbinden wußte, habe ich ihn bloß durch Punkte angedeutet.

Duncans Hafen Safety oder Sicherheit auf der Calver's Insel konnte ich nach dem Portulan bei Dalrymple (Cl. XIV. No. 34) genau bestimmen.

Desgleichen weiter nordwärts seinen Milbanks Sund nach No. 33.

Die Princess Royal Inseln und Nepean Sund sind nur von dem kleinen Maassstab in Arrowsmith's und Neares Karten auf einen größeren übertragen.

Calamity Hafen nach einem Entwurf von Johnstone, in Dalrymple's Cl. XIV. No. 32.

Stephens Hafen, der Banks-Insel gegenüber, nach eben desselben No. 31. vom Kapitain Duncan, der auch die See zwischen beiden Duncans Einfahrt nennt.

Stephens Sund, Duceleugh Sund, Haines Cove (Bucht) und Meares Hafen, die Entdeckungen des Kapitain Douglas, sind aus Kapitain Meares Karte genommen. Hier muß indeß erinnert werden, daß das Kap Farmer auf Dixons Karte Kap Chatham heißt; so wie das Kap Murray bei ihm und bei Arrowsmith Kap Piet, bei den Spaniern aber Kap St. Augustin genannt wird. Die See zwischen dieser Spitze und den südlich gegenüber liegenden Inseln der Königin Charlotte nennt Meares Douglas Einfahrt (Entrance); Dixon hingegen Dixons Straße. Diese Verschiedenheiten der Nomenklatur verdienen wenigstens angezeigt zu werden.

5: Die Königin Charlotten Inseln, die vom Kapitain Hanna den Namen Nova Hibernia (Neu Irland) erhielten, sind nun zwar nach ihrem ganzen ungefährten Umriß bekannt; allein die Häfen an der Küste sind kaum noch in den Karten angezeichnet. Ihre Südspitze, das Kap St. James, liegt auf einer kleinen Insel, und wahrscheinlich geht mehr als Eine Meerenge quer durch sie hin. Ibbersons Sund scheint eine solche Durchfahrt zu seyn; Kennels Sund, dem an der östlichen Mündung Kapitain Duncan den Namen Frollops Fluß gab, ist entschieden eine zweite. Mac-Intyre's Bay, eine Entdeckung vom Kapitain Douglas, ist noch wenig bekannt. Von zwei anderen Häfen, Lur Uena und Etches Sund, die Kapitain Duncan entdeckte, fand und benutzte ich die Pläne bei Dalrymple, Class XIV. No. 36. Die südlichsten Inseln vom Kap St. James bis Rose Hafen hinauf, sind in Class XIV. No. 35 von J. Johnstone entworfen.

6. Bucarellly Hafen oder Sund findet sich nach einer mit der äußersten Sorgfalt entworfenen Spanischen Zeichnung in Dalrymple's Sammlung Cl. XIV. No. 24. aus welcher ich sie entlehnt habe.

Douglas Insel ist vermuthlich dieselbe, die bei den Spaniern San Carlos heißt. Meares hat am Eingange seines Seeotter sundes ein paar kleinen Inselchen den Namen Forrester gegeben; es ist indeß nicht ganz ausgemacht, ob es Dixons Inseln dieses Namens sind. Der Theil der Küste, welcher vom Kap Barnett nordwestwärts bis an die Spitze Lauder geht, ist wenig oder gar nicht bekannt. Zwischen diesen Punkten sah Eschirikow im Jahre 1741 die Küste.



7. Den Plan vom Hafen Banks hat Dixon in seiner Reisebeschreibung geliefert. Aus seinen Anzeichnungen, verbunden mit den Karten des Kapitains Portlock, habe ich die Pitts-Insel, auf welcher der merkwürdige Berg und das Kap Edgencumbe, oder das Kap Enganno der Spanier liegt, den Norfolk- und den Saltsbury-Sund, die vermuthlich durch mehrere Kanäle mit einander zusammenhängen, in meiner Karte entworfen. Die Häfen de los Remedios und Guadalupe der Spanier, jener in  $57^{\circ} 18'$  und dieser in  $57^{\circ} 11'$  N. Br., müssen irgendwo nordostwärts vom Kap Edgencumbe liegen.

Portlocks und Goultings Häfen sind nach dem detaillirten Plan in Portlocks Reisebeschreibung kopirt, und Croß- (oder Kreuz-) Sund nach Kapitain Cook's Bestimmung angegeben.

Die größere Karte, welche diesen ersten Band unserer Sammlung begleitet und im Allgemeinen eine Darstellung des Nordens von Amerika von  $40^{\circ}$  bis  $80^{\circ}$  N. Br. nach den neuesten Berichtigungen liefert, so daß die östliche Spitze Asiens und die Behringsstraße auf der einen, die ganze Hudsons- und ein Theil der Baffinsbay auf der andern Seite darin begriffen sind, habe ich hauptsächlich aus Arrowsmith's Karte genommen. Diese mehr erwähnte Karte kam im Junius 1790 auf acht Blättern im größten Kartenformat heraus, unter der Aufschrift: *A Chart of the World upon Mercators Projection, shewing all the new Discoveries to the present time, with the Tracks of the most distinguished Navigators since the year 1700, carefully collected from the best Charts, Maps, Voyages &c. extant; and regulated from the accurate astronomical Observations, made in three Voyages, performed under the Command of Capt. James Cook in the Years 1768, 69, 70, 71, — 72, 73, 74, 75, — 76, 77, 78, 79 & 1780. Compiled and published by A. ARROWSMITH, Geographer.* Diese vortrefliche Karte, welche um den billigen Preis von anderthalb Guineen verkauft wird, ist desto schätzbarer, da Herr Dalrymple dem Verfasser verschiedene wichtige Angaben dazu aus den ihm geöffneten Archiven der Hudsonsbay-Kompagnie und den Tagebüchern der Kapitaine, die seit Cook an der N. W. Küste von Amerika gewesen sind, mitgetheilt hat.

Die Lage der Landseen und ihres Zusammenhangs, zwischen Hudsons bay und dem großen Ocean oder dem nördlichen stillen Meere, ist hier nach jenen Mittheilungen gezeichnet.

Die Gestalt der Länder im Eingange der Hudsons-Strasse unterscheidet sich von der in den Karten gewöhnlichen, da es durch die in dem Archiv der Hudsonsbay-Kompagnie befindlichen Karten jetzt ausgemacht ist, daß Frobisher in 1576 und den beiden folgenden Jahren dieselbe Straße entdeckte, die hernach vom Kapitain Johann Davis im Jahr 1587 nach Lord Lumley, Lumley's Einfahrt (*inlet*) genannt worden ist, und südlich von seiner Cumberlands-Strasse liegt; welche er zwei Jahre zuvor entdeckt hatte.

Herr Hearne's Coppermine-Fluß fällt hier in  $68^{\circ} 15'$  N. Br. in das nördliche Eismeer, wie Herr Dalrymple seine Angabe von  $72^{\circ}$  moderirt hat; und aus der Repulse bay ist durch punktirte Linien die mutmaßliche Fortsetzung der Küste angegeben. Doch soll, nach Aussage der eingebornen Amerikaner, die Straße, die aus der Repulse bay in das Eismeer führt, sehr seicht und voll Untiefen, (also vielleicht nicht einmal für große Fahrzeuge schiffbar) seyn.

Der Klavensee, nach den Angaben des Peter Pond (S. Einleitung, S. 35.) und sein Zusammenhang mit dem See Urathapescow gegen Südosten, mit dem Eismeer gegen Norden, und mit dem Cooksfluß gegen Südwesten, ist hier ebenfalls angegeben.

Die aus Meares Reisen entlehnten Entdeckungen haben in unserer Karte ebenfalls ihren Platz gefunden.

Der hier angebrachte Maasstab ist bei der geradlinigen Projektion mit verlängerten Graden gut zu gebrauchen, indem er das ersetzt, was in dieser Projektion für das Auge nicht ausgedrückt werden kann, nämlich die Verminderung der Größe der Längen-Grade in ihrer Annäherung zum Pol. So ist z. B. in  $60^{\circ}$  der Breite ein Längengrad genau die Hälfte eines Aequatorgrades.

Ich glaube, diesen Aufsatz nicht zweckmäßiger beschließen zu können, als durch ein Verzeichniß der Hauptpunkte längs der Nordwestküste von Amerika, von denen die Lage astronomisch bestimmt worden ist. Die Tabelle fänge mit  $40^{\circ}$  N. Br. oder dem Kap Mendocino an, und geht bis zum Croß- (Kreuz-) Sund hinaus.

Namen der Orter.	Nördliche Breite.	Oestliche Länge von Greenwich.	Autorität.
Kap Mendocino	40°		Benegas.
Hafen Trinidad	41° 7'		Maurelle.
Kap Blanco	43° 10'	235° 55'	Cook*).
— Gregory	43° 30'	235° 57'	Cook.
— Perpetua	44° 6'	235° 52'	Cook.
— Soulweather	44° 55'	235° 54'	Cook.
— Lookout	45° 30'	235° 50'	Meares.
— Disappointment	46° 10'	235° 34'	Meares.
Berg Saddlehill	46° 30'	235° 20'	Meares.
Kap Shoalwater	46° 47'	235° 11'	Meares.
Spitze Fear	47° 9'	234° 37'	Barclay
Berg Olympus	47° 10'	235°	Meares.
Destruction-Fluß	47° 43'	234° 59'	Barclay.
Pinnacle (Felsen)	47° 47'	234° 46'	Barclay.
Kap Flattery	48° 15'	235° 3'	Cook**).
Saloot Insel, (Mitte)	48° 24'	234° 13'	Barclay.
Kap Claasset (Südspitze von de Juca's Einfahrt)	48° 26'	234° 12'	Barclay.
(dasselbe)	48° 37'	234° 16'	Duncan***).
Nordspitze von de Juca's Einfahrt	48° 33'	235° 2'	Barclay.
Kap Beale	48° 50'	234°	Barclay.
Westspitze von Barclay's Sund	49°	233° 43'	Barclay.
Port Effingham Ankerplatz in Bar- clay's Sund)	49°	233° 48'	Meares.
Spitze Breakers (Brandungen)	49° 15'	233° 20'	Cook.
Eingang von Nutka- oder König Ge- orgs Sund	49° 33'	233° 12'	Cook.

\*) Wahrscheinlich südlicher, da es Cook nur aus der Ferne sah. Nach Biscaino und Drake ist es in 43° N. Br. gelegen.

\*\*) Nach Barclay 48° 8' N. Br. 234° 29' D. L.

\*\*\*) Dieuicht ist dies ein Irrthum, und es sollte etwa 48° 27' heißen. In der Länge kann eher eine Verschiedenheit Statt finden.

Namen der Orter.	Nördliche Breite.	Oestliche Länge von Greenwich.	Autorität.
Friendly Cove oder Bucht, im Nutfa- sund	49° 37'	233° 12'	Wedgborough (in Dalrymple's Atlas XIV. 26.)
Woody (Walb-) Spitze	50°	232°	Cook.
Hafen Brooks	50° 18'	231° 47'	Johnstone. (D. XIV. 37.)
Raft-Cove oder Bucht	50° 35'	231° 55'	Funter *).
St. Patrick's Bay	50° 41'	231° 24'	Hanna.
Kap Scott	50° 55'	230° 33'	Strange. (Furtraderp. 10.)
Fishugh Sund	51° 34'	231° 50'	Hanna. (Ebend. p. 14.)
Safety- (Sicherheits-) Hafen auf der Calverts Insel	51° 41'	231° 29'	Duncan.
Kap. St. James	51° 56'	230°	Dixon.
Lux Vena Bay	52° 7'	228° 48'	Duncan.
Rose Hafen	52° 9'	228° 40'	Johnstone.
Milbanks Cove der Ankerplatz da- selbst	52° 14'	231°	Duncan.
Etches Sund	52° 25'	228° 12'	Duncan.
Calamity Hafen	53° 12'	229° 36'	Johnstone.
Stephens Hafen, der Insel Banks ge- genüber	53° 30'	229° 48'	Duncan **).
Mac Intyre's Bay	53° 58'	228° 6'	Douglas.
Spize Rose	54° 18'	228° 39'	Douglas.
Beales Hafen	54° 18'	227° 6'	Douglas.
Kap Farmer	54° 35'	229° 16'	Douglas.
Petrie's Insel	54° 42'	229° 20'	Douglas.
Kap Murray	54° 43'	228° 10'	Douglas.
— Irving	54° 49'	227° 43'	Douglas.
Meares Hafen	54° 51'	227° 54'	Douglas.
Berg St. Lazaro	54° 52'	228° 56'	Douglas.

\*) Der Plan dieser Bucht ist in Meares Reise befindlich, aber ohne alle Erwähnung im Text. Wahr-  
scheinlich ist sie mit Hanna's Noebuck's Hafen einerlei.

\*\*) Die Karte des Capitain Meares, der ich gefolgt bin, legt diese Gegenden um vieles östlicher.

Namen der Oerter.	Nördliche Breite.	Oestliche Länge von Greenwich.	Autorität.
Haines Cove (Bucht)	54° 57'	228° 3'	Douglas.
Douglas Insel	54° 58'	226° 43'	Douglas.
Pitts Hafen	54° 58'	229° 43'	Douglas.
Forrester's Insel	55° 12'	226° 18'	Dixon.
Bucarelly Hafen	55° 19'	*)	Datrumple, XIV. No. 24.
Kap Adamson	55° 28'	226° 21'	Douglas.
Kap Barnett	55° 39'	226° 4'	Douglas.
Otterfund	55° 45'	226° 30'	Meares.
Spitze Lauder	56° 30'	224° 58'	
Hafen Banks (Ankerplatz)	56° 35'	225°	Dixon.
Kap Edgecumbe	57° 3'	224° 7'	Cook.
Norfolk Sund (der Ankerplatz)	57° 3'	224° 22'	Dixon.
Guadalupe Hafen	57° 11'		Maurelle.
Remedios Hafen	57° 18'		Maurelle.
Bay of Islands, Inselbay, (bei Port- lock Salisbury Sund.)	57° 20'		Portlock.
Portlocks Hafen (Ankerplatz.)	57° 46'	223° 27'	Cook.
Groß- (Kreuz) Kap	57° 57'	222° 21'	Cook.
Berg Fairweather	58° 52'	222°	Cook.

\*) Die Länge ist 27° 7' W. vom Kap. S. Lucar, welches in 250° 16' O. L. von Greenwich liegt; folglich ist der Hafen Bucarelly nach diesen Angaben in 223° 7'. Allein diese Länge harmonirt schlecht; terdings nicht mit der angegebenen Breite, welche keine andere als die in meiner Karte angenommene Position zuläßt.

Des Kapitäns John Meares  
und  
des Kapitäns William Douglas  
Reisen nach der Nordwest-Küste von Amerika,  
in den Jahren 1786 bis 1789;  
beschrieben  
von  
J o h n M e a r e s.

---

Aus dem Englischen  
übersetzt und mit Anmerkungen erläutert  
von  
Georg Forster.

THE UNIVERSITY OF CHICAGO  
LIBRARY  
540 EAST 57TH STREET  
CHICAGO, ILL. 60637  
TEL: 773-936-3000  
WWW.CHICAGO.EDU



---

---

## I n h a l t.

### I.

Des Kapitäns John Meares, Befehlshabers des Schiffes *Nutka*, Reise von Kalkutta in Bengalen nach der Nordwestküste von Amerika in den Jahren 1786 und 1787.

### II.

Des Kapitäns John Meares und des Kapitäns William Douglas Reisen von China nach der Nordwestküste von Amerika, in den Jahren 1788 und 1789, mit den Schiffen *Felice* und *Jphigenia*.

#### Er. es Kapitel.

Zurüstungen zu dieser Reise. — Einschiffung des *Tianna*, eines Fürsten von *Atuat*, und anderer Eingebornen der Sandwichinseln. — Schilderung des *Tianna*. — Verzeichniß der Mannschaft beider Schiffe. — Es wird Hornvieh u. s. w. nach den Sandwichinseln mitgenommen. — Abreise der Schiffe *Felice* und *Jphigenia* von China. Seite 37

#### Zweites Kapitel.

Der Fockmast auf dem Schiffe *Jphigenia* leidet Schaden. — Beschreibung der Fahrt nach den Philippinen und längs der Küste von Luzon, von der Ziegeninsel, und den Inseln *Luban*, *Mindoro* und *Calamianes* vorbei. — Der Scharbock bricht an Bord der *Jphigenia* aus. — Die Schiffe segeln an der Insel *Panay* vorbei. — Aufrührerisches Betragen der Mannschaft auf dem Schiffe *Felice*. Seite 47

#### Drittes Kapitel.

Die an Bord befindlichen Sandwichinsländer erkranken. — *Waini* stirbt. Skizze ihres Charakters. — Verlust der mitgenommenen Thiere. — Die Inseln *Vasilan* und *Magindanao*. — Die Schiffe gehen an der Küste von *Magindanao* vor Anker. Die Zimmerleute begeben sich mit einiger Bedeckung ans Land, um einen Mastbaum zu fällen. — Verlust eines Chinesers. — Es kommen Spanier an Bord, um die Schiffe zu bewillkommen. — Beide Schiffe gehen dem Fort *Calder* gegenüber vor Anker. — Betragen des Spanischen Gouverneurs. Seite 57

#### Viertes Kapitel.

Unsere Aufnahme zu *Samboangan*. — Freundschaftliches Benehmen des Gouverneurs. — Die Spanischen Galeeren loechen unsere Leute, während daß sie am Lande einen Mast fällen. — *Tianna* wird krank, und begiebt sich an Bord der *Jphigenia*. — Wir schiffen Vieh u. s. w. ein. — Der Gouverneur legt einen Besuch auf den Schiffen ab. — Die *Felice* wird zur Abreise fertig. — Einige Nachrichten von *Magindanao*, von dem dortigen Handel, von den Einwohnern, ihrer

Religion und von den Erzeugnissen des Landes. — Das Dorf *Samboangan*. — Die Macht und Berechtigung der Spanier daselbst. — Reichthümer, die sich der Gouverneur erwirbt. — Beschreibung eines von ihm gegebenen Valls. — Volksitten. — Astronomische Beobachtungen. — Ankerplätze. Seite 61

## Fünftes Kapitel.

Des Schiffes *Felice* Abreise von *Samboangan*. — *Felices* Inseln. — Befehle und Instruktionen der Eigenthümer in Betreff der Ausführung dieser Reise. — Sonderbare Veränderung im Naturell der an Bord genommenen Vögel. — Schiffahrt längs *Magindanao*. — Schnelligkeit der Strömungen. — Rettung bei *Providenz* Eiland. — Die *Talour* Inseln und *Sanguir*. — Ansicht des *Nordlays*. — Unmöglichkeit es zu umschiffen. — Beständigkeit der Passatewinde im stillen Ocean. — Insel *Riou*. — Kanal zwischen *Morintay* und *Dschilolo*. — Wohlgeruch der Luft. — Umschiffung der Südspitze von *Morintay*. — Offene See. Seite 71

## Sechstes Kapitel.

Fortsetzung des Laufs gegen Osten. — Strömungen, die uns an die Insel *Wagieu* (*Wagiou*, *Wagieuw*) treiben. — Symptome vom Scharbock unter der Mannschaft. — Der Wind ändert sich zum erstenmal, und wird Nordwestlich. — Wir segeln *Wagieu* und die gefährlichen *Tals* (*Tae*) Inseln vorbei. — Ansicht der *Freewill* Inseln. — Die Einwohner kommen an Bord. — Ihre Freude bei Erblickung des Eisens. — Einige nähere Nachrichten von diesen Inseln; ihre Länge und Breite, und die starke Strömung in ihrer Nähe. Seite 78

## Siebentes Kapitel.

Außerordentliche Hitze. — Stürmisches Wetter. — Der Fockmast wird beschädigt. — Verlust einiger Kinder und aller unserer Ziegen. — Viele von den für die *Sandwichinseln* bestimmten Pflanzen gehen zu Grunde. — Wir sehen uns genöthigt, den Lauf nach Nordwesten zu richten. — Kost und Beschäftigung unserer Mannschaft. — Plan, in *König Georgs* (oder *Nutkas*) *Sund* ein Fahrzeug von 50 Tonnen zu erbauen, wozu die Zimmerleute das Modell und die Formen entwerfen. — Unwissenheit der Chinesischen Zimmerleute im Schiffbau. — Ansehnliche Last der Chinesischen Junken. — Aussonderung der Leute, die in *König Georgs Sund* am Lande bleiben sollen. — Das Schiff geräth in den Wirkungskreis eines Tiffuns. — Veränderung der Monsuns. — Furchterliche Wirkungen der Tiffuns in dem Chinesischen und dem nördlichen stillen Meere. Seite 84

## Achtes Kapitel.

Ansicht von Land, dem wir uns aber nicht nähern können. — Entdeckung der *Crampus* Inseln. — Kalte Witterung. — Viele Vögel und Felsentang. — Entdeckung eines ungeheuren Felsen, den wir *Loth's Weib* nennen. — Querbalken eines Hauses und Trümmer eines Kanots, die vorbei schwimmen. — Stürmisches Wetter. — Schlafende Schildkröte. — Annäherung an die Amerikanischen Küsten, und immer steigendes Sturmwetter. — Die Laufbahn der Schiffe *Resolution* und *Discovery* wird durchkreuzt. — Irrthum in der Schiffsrechnung. — Erster Anblick eines Seespapageien. — Besonderer Glanz der Atmosphäre und mutmaßliche Erklärung dieses Phänomens. — Wir erblicken die Küste von Amerika und das Schiff *Princess Royal*, das aus *Nutkasund* segelt. — Gefährliche Lage unseres Schiffes *Felice*. — Wir gehen in *Friendly Cove*, in *König Georgs Sund*, vor Anker. Seite 93

## Neuntes Kapitel.

Bequeme Lage von Friendly Cove in König Georgs Sund. — Große Menge der Einwohner, die sich versammeln, um das Schiff zu sehen. — Komekela's Freude bei seiner Ankunft. — Hannapa, ein Anführer, kommt an Bord. — Nähere Nachricht von diesem Besuche. — Die Einwohner bringen einen Vorrath von Fischen. — Komekela macht Anstalt ans Ufer zu gehen. — Seine Kleidung und der Empfang, womit seine Landsleute ihn bewillkommen. — Beschäftigung der Mannschaft. — Ankunft Maquilla's, des Oberhauptes von König Georgs Sund, und Kallikum's, des nächsten im Range nach ihm. — Beschreibung ihrer Kleidung und ihrer Ceremonien bei Erblickung des Schiffes. — Sie kommen an Bord und werden beschenkt. — Schilderung dieser Anführer. — Wir erhalten Erlaubniß, ein Haus und ein Fahrzeug zu bauen; und der dazu nöthige Platz wird uns versprochen. — Geschenke, die bei dieser Gelegenheit gemacht werden. — Kallikum widmet sich dem Dienste des Schiffes, und wird von Maquilla zum Beschräger der Mannschaft ernannt, die sich am Ufer aufhält. — Wir erbauen in Friendly Cove ein Haus, und legen den Kiel eines neuen Fahrzeuges. — Nachricht von der im folgenden Jahre durch die Spanier an Kallikum verübten Mordthat. Seite 102

## Zehntes Kapitel.

Erkindsamkeit der Einwohner, um den Preis der Seeotterfelle zu erhöhen. — Ihre Ueberlegenheit in der Einrichtung ihres Handels mit uns. — Komekela's Betragen. — Er wird durch unsern Einfluß zum Oberhaupt gewählt. — Seine Heirath. — Pracht der Bewirthung, bei dieser Gelegenheit. — Maquilla und seine Vornehmen ahmen unsere Kleidung und Sitten nach. — Reiche Geschenke des Maquilla. — Es wird uns ein Schleifstein geschenkt. — Man bietet uns eine Menschenhand zum Kauf an. — Trauriger Verlust eines Theils der Mannschaft vom Kaiserlichen Adler im Jahr 1787. — Vermuthung, daß Maquilla ein Menschenfresser sey. — Besonderes Kopfkissen, dessen Kallikum sich bedient. — Die Einwohner von Friendly Cove ziehen sich in eine kleine Entfernung zurück. Ursachen dieser Ortsveränderung und Leichtigkeit, womit sie bewerkstelligt wird. — Man bringt uns eine junge Seeotter zum Verkauf. Seite 110

## Elftes Kapitel.

Die Schiffe schiden sich an, in See zu gehen. — Die Einwohner entwenden die Pinnasse. — Es ist uns möglich, sie wieder zu bekommen. — Verdrießlichkeiten an Bord. — Die Officiere und Gemeinen, welche zurückbleiben sollen, werden ans Land gesetzt. — Verathschlagung über die Sicherheit dieses Kommandos. — Fortschritte in der Verfertigung des neuen Fahrzeuges. — Gesundheitsumstände der Mannschaft. — Fischvorrath. — Feierlicher Besuch bei Maquilla, und Erneuerung des Bündnisses mit ihm. — Man macht ihm den wahrscheinlichen Zeitpunkt der Ankunft der *Jphigenia* bekannt. — Er bittet um einen Brief an den Kapitain. — Unser Erstaunen über seine Kenntniß von Mittheilung der Begriffe durch Schrift, und die Art, wie er dazu gelangt war. — Geschichte des Herrn McCay. — Kallikum kommt von der Seeotterjagd zurück. — Wir finden ihn im Besiße verschiedener Dinge, die ehemals Sir Joseph Banks zugehörten. Seite 116

## Zwölftes Kapitel.

Zwei Oberhäupter, Hanna und Detutsch (*Detootche*), besuchen das Schiff, welches nach Wikananiß's Aufenthalt fährt. — Wikananiß kommt an Bord, und führt das Schiff auf seine

Nöbde. — Es finden sich viele Eingeborne ein. — Beschreibung der Aussicht auf das Dorf Wilkananaisch. — Besuch bei dem Oberhaupte dieses Namens. — Beschreibung seiner Wohnung. — Bewundernswürdige Geschicklichkeit der Einwohner. — Zahlreiche Familie des Wilkananaisch. — Sein Ueberfluß, sein Reichthum und seine Art zu schmausen. — Geschenke, die wir ihm machen, und prächtige Bezaugengeschenke. — Weiber des Wilkananaisch, ihre Schönheit, und die Geschenke, die sie von uns erhalten. — Eifriger Handel mit den Eingebornen. — Erfrischungen. — Handel mit dem Oberhaupte. — Die Einwohner des Dorfes ermorden einen Fremden. — Das Schiff wird des schlechten Wetters wegen in den innern Hafen, Port Cox, gebracht. Seite 122

#### Dreizehntes Kapitel.

Die Wilderschaft von Wilkananaisch ist ungebildeter, als die von Nutka. — Einige nothwendige Vorkehrungen beleidigen den Befehlshaber, und veranlassen eine Verstimmung zwischen uns. — Das gute Vernehmen wird wieder hergestellt und der Friedensvertrag erneuert. — Gegenseitige Geschenke bei dieser Gelegenheit. — Die hiesigen Leute kennen den Gebrauch der Feuegewehre schon. — Sie verlegen das Dorf in eine kleine Entfernung. — Bündniß zwischen Wilkananaisch, Hanana und Detutsch; Geschenke bei dieser Veranlassung. — Folgen dieses Bündnisses für uns. — Geschenke zwischen Wilkananaisch und uns, und noch andere, die von König Georgs Sund ankommen. — Vorkehrungen zur Abfahrt. — Die Felice setzt ihre Reise fort. — Beschreibung von Port Cox. Seite 130

#### Vierzehntes Kapitel.

Fortsetzung des Laufes südwärts längs der Küste. — Zahlreiche Dorfschaften am Ufer. — Die Einwohner kommen an das Schiff, und sind unzufrieden, daß wir nicht vor Anker gehen. — Wir entdecken die Straße Juan de Fuca. — Lage und Länge derselben. — Die dortigen Einwohner besuchen uns. — Tatutsch (Tatoorche) kommt an Bord. — Das große Boot wird ausgeschickt, um einen Ankerplatz zu suchen, und kommt zurück. — Schlechtes Betragen der Eingebornen. — Verlauf der Küstenfahrt. — Insel Tatutsch (Tatoorche). — Uebermaliger Besuch von den Einwohnern. — Wir schiffen an vielen Dörfern vorüber. — Gefährliche Küste. — Wuth der südlichen Stürme. — Kap Flattery. — Dorf Klaasset. — Wir laufen in die Bay Queenhythe ein. — Wilde Gegend. — Dorf Queenteuell. — Insel Destruction (Zerstörung). — Gefahrvolle Lage des Schiffes. Seite 136

#### Fünfzehntes Kapitel.

Fortsetzung unseres Laufes längs der Küste. — Entdeckung der Shoalwater (seichten) Bay, die für Schiffe unzugänglich ist. — Die Eingebornen nähern sich dem Schiffe, und handeln ehrlich mit uns. — Verlauf des Laufes nach der Deception (betrüglischen) Bay. — Verschiedenheit dieser Küste von den Spanischen Karten des Maurelle. — Reizender Anblick des Landes. — Wir segeln vor Quicksand (Eriebland) Bay und dem Vorgebirge Loofont (des Umherschauens) vorüber, und bemerken drei auffallende Felsen. — Ende unseres Laufs gegen Süden. — Fernere Reisepläne. — Gewonnene Kenntniß der Küste und sehr erforschte Theile derselben, welche Cook nicht berührt hat. — Ursachen der Rückkehr gegen Norden. — Uebermaliger Anblick der Straße Juan de Fuca. — Wir gehen in Port Effingham vor Anker. — Beschreibung desselben. — Seehiere. Seite 145

## Sechzehntes Kapitel.

Bestimmung von Juan de Fuca's Meerenge oder Straße, im Namen Sr. Großbritanniſchen Majestät. — Besuch von den Eingebornen. — Anmuthige Lage des Schiffes. — Austrüstung und Ausrüstung des großen Boote. — Endzweck seiner Reise. — Es kommen Fremde an Bord des Schiffes. — Besorgnisse wegen unseres Boote, und dessen frühzeitige Rückkehr. — Handgenosse mit den Eingebornen in der Meerenge de Fuca, und Folgen desselben. — Tapferkeit dieses Volks, und gefährliche Lage der Unstigen im Boote. — Wie weit sie in der Meerenge gekommen sind; genauere Bestimmung ihrer Lage. — Zum Verkauf gebotene Menschenköpfe. — Niedergeschlagenheit unserer Mannschaft. — Abreise vom Hafen Effingham. — Eine kurze Beschreibung des Hafens und des Sundes. — Rückkehr nach König Georgs Sund. — Fortschritte im Bau des neuen Fahrzeugs. — Gesammeltes Pelzwerk. — Maquilla's Aufmerksamkeit gegen uns. Seite 154

## Siebzehntes Kapitel.

Besorgnisse der am Lande Zurückgebliebenen um das Schicksal des Schiffes. — Die Eingebornen streuen Nachrichten aus; insbesondere von dem Gescheh in der Straße Juan de Fuca. — Folgen dieser Gerüchte. — Verbesserte Einrichtung unseres Hauses. — Erkennen der Einwohner über den Bau des Fahrzeugs; und hauptsächlich über die Schmiedearbeit. — Neugier, die sie wegen der Sonntagfeier äußern. — Vorhaben nochmals nach dem Hafen Cory zurückzukehren. — Unsere Absicht wird vereitelt. — Aufruhr an Bord. — Bestrafung der Theilnehmer an demselben, nebst den Gründen, die uns zu diesen Maßregeln bestimmten. Seite 162

## Achtzehntes Kapitel.

Vertrag des Kommandos am Lande in Ansehung der Meuterei. — Wir versprechen der Mannschaft, nach den Sandwichinseln zu gehen. — Beschäftigung an Bord. — Die Aufreißer wohnen bei Maquilla und Kallikum. — Sie werden ihrer Kleider beraubt und zur Arbeit angehalten. — Wir erblicken das Schiff Princeß Royal in offener See. — Zweite Abreise von König Georgs Sund. — Geschenke an Maquilla und Kallikum. — Sie rüsten sich zum Kriege, und borgen Gewehre von uns. — Maquilla's Kriegesmacht. — Er tritt seinen Zug nach Nordten an. — Verhaltungsbefehle für unsere am Lande zurückgelassene Leute. Seite 166

## Neunzehntes Kapitel.

Abreise nach dem Hafen Cory. — Wir begegnen der Princeß Royal. — Gegenseitige Dienstleistungen. — Wir gehen im Hafen Cory, und die Princeß Royal im Hafen Hanna vor Anker. — Wikananiſch ist nach Kioquatt gegangen. — Zweimalige Reise unser großen Boote dahin. — Beschreibung von Kioquatt. — Beschäftigungen der Eingebornen. — Handel mit ihnen. — Dritte Reise des Boote zu Wikananiſch, um Abschied zu nehmen. — Vorkaust von diesem Befehlshaber, der hernach selbst an Bord kommt. — Sein Sohn wünscht sich mit uns einzuschiffen; wir schlagen es aber ab. — Rückkehr nach König Georgs Sund. — Ankunft der Tibigenia daselbst. — Tianna's Herzlichkeit. — Ankunft der Oberhäupter Maquilla und Kallikum, und Nachricht von ihrem Zuge. — Tianna's Abscheu vor den Amerikanischen Sitten. — Die Bewohner von Amerika sind Menschenfresser. — Die Einwohner der Sandwichinseln werden von diesem Verdachte freigesprochen. Seite 173

## Zwanzigstes Kapitel.

Die Mannschaft der *Ipigenia* arbeitet am Bau des neuen Fahrzeugs. — Anordnungen für beide Schiffe. — Die Eingebornen machen Anstalt, ihre Winterwohnungen zu beziehen. — Verfügung wegen der Verwiesenen, die auf gewissen Bedingungen wieder an Bord genommen werden. — *Maquilla* und *Kallikum* besuchen uns vor ihrer Abreise, und erhalten Geschenke. — Verständigkeit des *Leptern*. — *Komeketa's* Umbank. — Es erscheint ein Schiff vor dem Hafen, und wir schicken ihm ein Boot zu Hülfe. — Das Fahrzeug (*Sloop*) *Washington* läuft in den Sund ein. — Einige Nachrichten von der Reise desselben. — Unser neues Fahrzeug erhält seinen Namen, wird vom Stapel gelassen und bemannet. — Befehle für die *Ipigenia*. — *Tianna* bleibt an Bord derselben. — Der abgesetzte Bootsmann erlöst mit Hülfe des Schiffmeisters vom *Washington*. — Abreise von König *Georgs* Sund nach den *Sandwichinseln*. Seite 183

## Ein und zwanzigstes Kapitel.

Allgemeiner Bericht von den Eingebornen der Nordwestküste von Amerika. — Die vier Stämme des *Nutka* Landes. — Lage, Dörfer, Volksmenge derselben. — Muthmaßliche Kenntniß von den Wäldern südwärts von *Queen's*, deren Dörfer und *Wilkananisch* herzählte. — Eine Beschreibung des festen Landes von Amerika, vom *Kap St. James* südwärts hin. — Himmelsrich, Jahreszeiten, Winde, Stürme, Seehäfen u. s. w. — In der Gegend von *Nutka* und ist kein ansehnlicher Fluß. Seite 193

## Zwei und zwanzigstes Kapitel.

Fortgesetzte Beschreibung von *Nutka*. — Pflanzen. Ueberfluß an wilden Früchten. — Eßbare Wurzeln. — Werthvolle Thiere: Hirsche, Füchse, Marder, Hermeline, Eichhörnner 2c. 2c. — Seethiere: Walfische, Schwertfische, Robben. — Beschreibung der Seeotter. — Vögel von verschiedenen Gattungen. Wasservögel. — Fische und Fischerei. — Gewürmer und Insekten. — Mineralien. — Muthmaßung wegen der hiesigen Bergwerke. Seite 202

## Drei und zwanzigstes Kapitel.

Beschreibung der Einwohner. — Behandlung ihrer neugeborenen Kinder. — Abscheu gegen Härte. — Kleidung der Männer und Weiber von verschiedener Art. — Larven und ihr Gebrauch. — Gemüthsart und Temperament der Eingebornen. — Verabschönungswürdige Sitte, monatlich einen Sklaven umzubringen und aufzufressen. — Feierlichkeiten bei dieser Gelegenheit. Seite 213

## Vier und zwanzigstes Kapitel.

Beschäftigung der Männer in *Nutka*. — Jagd der See- und Landthiere. — Walfischfang. — Seeotterjagd und Robbenschlag. — Häusliche Verrichtungen. — Verfertigung der Waffen und des Fischgeräths. — Beschäftigung der Weiber. — Einsammlung und Aufbewahrung des Fischroths. — Kriegerische Neigung des Volkes. — Weibertausch. — Religionsbegriffe. Seite 220

## Fünf und zwanzigstes Kapitel.

Rückreise der *Felice*. — Schreden über einen vermeintlichen Leck im Schiffe. — Ankunft in *D. Waahi* (*Owhyhee*), einer von den *Sandwichinseln*. — Wir legen bei in *Toesyahyahavan*. — Ueberfluß an frischen Lebensmitteln im Schiffe. — Gegenwärtiger Zustand der Insel. — Geschenke an das Oberhaupt in *Tianna's* Namen. — Abreise von *D. Waahi*. — Verbesserte Methode des Seite 228

des Einsalzens. — Fahrt bei den Inseln Mauwi (*Mowee*), Kanat, Morotai (*Morotai*) und Woahu (*Woo-oo*) vorüber, nach Atuai (*Atooi*). Politischer Zustand der letztern Insel. — Fahrt nach Onihiau (*Oneshoo*). — Freundschaftlicher Empfang daselbst. — Einkauf eines großen Vorraths von Yamswurzeln. — Wir lassen bei einem betrauten Manne einen Brief für den Kapitain Douglas zurück. — Fortsetzung unserer Rückreise. — Ansicht der Inseln Botolobago Lima. — Umschiffung der Klüppen von Witta Kete. — Ansicht der Chinesischen Küste. — Wir gehen auf der Hebe von Makao vor Anker. Seite 236

### Reise des Kapitain Douglas in der *Iphigenia* von Sambouangan nach der Nordwestküste von Amerika.

#### Sechs und zwanzigstes Kapitel.

Abreise der Felice von Sambouangan. — Verändertes Betragen des Gouverneurs gegen Kapitain Douglas. — Befangenlegung eines Theils der Mannschaft, und andere unerantwortliche Schritte des Gouverneurs. — Abreise der *Iphigenia* von Sambouangan. — Entdeckung von Johnson's Insel. — Umgang mit den dertigen Eingebornen, und Beschreibung derselben. — Tani, ein Insulaner von den Sandwichinseln, an Bord der *Iphigenia*, wird krank und stirbt. — Die Mannschaft kränfelt. — Fahrt durch die Pelew-Inseln. — Rührender Auftritt daselbst. Seite 240

#### Sieben und zwanzigstes Kapitel.

Weitere Fahrt der *Iphigenia*. — Ansicht der Insel Amul. — Land, welches fälschlich für Trinity Island (Dreieinigkeits-Insel) gehalten wird. — Sturm. — Schilderung des Landes. — Kobjal und Trinitry-Inseln. — Besuch von zwei Kanots. — Die Idle wird ans Land geschickt, um zu fischen, kauft Fische von den Eingebornen, und kommt zurück. — Ansicht des Kap Greville und der Barren- (unfruchtbaren) Eilande. — Besuch von einen Russen und einigen Kobjalschen Jägern. — Die *Iphigenia* segelt in den Cooksfluß. — Verkehr mit den Eingebornen. — Das große Boot wird weiter hinaufgeschickt. — Rückfahrt aus dem Fluße nach Snug-Corner-Cove in Prinz Williams Sund. — Das Schiff wird von Kanots besucht. — Man erfährt, daß das Schiff Prinz von Wales vor zehn Tagen absegelt ist. Seite 249

#### Acht und zwanzigstes Kapitel.

Abreise der *Iphigenia* von Snug-Corner-Cove. — Langsame Schiffahrt längs der Küste wegen der anhaltenden Stwinde. — Das große Boot wird in die Admirals Bay geschickt. — Eilandseln. — Den Einwohnern von Erv's (Kreuz) Kap wird Holzwerk abgekauft. — Merkwürdiges Ansehen, worin bei ihnen die Weiber stehen. — Die *Iphigenia* läuft in Seeotter bay ein, geht Douglas Insel vorbei und ankert im Hafen (port) Mcares. — Vereinigung mit der Felice im Nutkasund. Seite 256

#### Neun und zwanzigstes Kapitel.

Die *Iphigenia* und der Schooner Nordwest-Amerika verlassen Nutkasund. — Mangel an Lebensmitteln. — Ihre Ankunft vor Mauwi, einer von den Sandwichinseln. — Ueberflug an frischem Mundvorrath. — Tiana empfängt seinen Bruder an Bord; ihr gerührtes Wieder-



sehen. — Ankunft vor O:Wa i h i. — Besuch von dem Könige dieser Insel, und seine Freude darüber, daß er T i a n n a sieht. — Die Schiffe gehen in K a r a k a k u a: B a y vor Anker. — Reichliche Versorgung mit Lebensmitteln. — Feierliche Bewillkommnung des Kapitein D o u g l a s am Ufer. — Der König und die Königin von O:W a i h i schlafen an Bord der I p h i g e n i a. — Die N o r d w e s t: A m e r i k a bricht von ihrem Anker los. — T i a n n a fährt ans Land, um die Taucher des Königs zum Wiederauffuchen des Ankertaues zu holen. — Feierlichkeit, ehe sie ins Wasser gehen. — Wie lange sie unter Wasser bleiben. — Der I p h i g e n i a zerreißt ebenfalls das Kabeltau. — Vermuthung, daß die Eingebornen daran Schuld seyn können. — Die Taucher bringen den Anker wieder herauf. — T i a n n a verläßt das Schiff mit aller seiner Habe, um sich in O:W a i h i niederzulassen. — Etwas von dem letzten Regierungswechsel auf dieser Insel. Seite 264

## Dreißigstes Kapitel.

Ankunft vor M a u w i, und hernach vor W o a h u. — Bewillkommnung des Kapitein D o u g l a s bei dem Könige T i t i r i. — Die Eingebornen stehlen beiden Schiffen ihre Anker. — Unterhandlung mit dem Könige, um sie wieder zu bekommen. — Die Schiffe gehen in W e i m o a: B a y, an der Insel A t u a i, vor Anker. — T a h e o, der König dieser Insel, zieht sich, aus Furcht vor T i a n n a's Ankunft, in das Innere des Landes zurück. — Seine Wiederkehr und sein Besuch an Bord der I p h i g e n i a. — Hohe Preise der Lebensmittel. — Kapitein D o u g l a s wird gegen geheime Aufschläge gewarnt. — Widrige Winde treiben die Schiffe nach W o a h u zurück. — Ankunft in T i r o w á h, (T i r o w a y-) B a y auf der Insel O:W a i h i. — T i a n n a's und des Königs freundschaftliches Betragen. — Bündniß der Fürsten auf den benachbarten Inseln, zu Gunsten des Sohns von T e r r i o b n. — Hilffleistungen, die der König von den Unfrigen erhält. — Beschreibung der B a y T i r o w á h. — Abreise von O:W a i h i. — Zank zwischen den Matrosen in W e i m o a: B a y. — Reise nach O n i h i a u, um Panswurzeln zu bekommen. — Rückfahrt von den S a n d w i c h i n s e l n nach der Nordwestküste von Amerika. Seite 273

## Ein und dreißigstes Kapitel.

Abreise von O n i h i a u nach der Nordwestküste von Amerika. — Entdeckung einer neuen Insel, *Bird-Island* (Vogel-Insel). — Besondere Erscheinung am Schiffskompaß. — Ankunft im N u t k a: s u n d. — Abendung der Nordwest: Amerika auf eine Handelsreise. — Ankunft eines Spanischen Schiffe, das die I p h i g e n i a in Beschlag nimmt. — Kapitein D o u g l a s muß mit seinem Schiffe N u t k a: s u n d verlassen, und geht nach Norden. — Handel mit den Eingebornen an der Küste. — Aufenthalt vor einem Dorfe, F o r t W i t t genannt. — B u c c l e u g h s S u n d. — Aufrechter Krieg zwischen zwei einheimischen Stämmen. — D a z w i s c h e n k u n f t der Weiber. — M a c: I n t y r e s B a y und C o r E i n f a h r t (C h a n n e l). — Ein Plan der Eingebornen, sich des Schiffe zu bemächtigen, wird dem Kapitein D o u g l a s durch die Weiber verrathen. — Freundschaftliches Betragen des B l a k a u, eines Befehlshabers. — Abreise von A m e r i k a, und Rückkehr nach den S a n d w i c h i n s e l n. — Vereitelte Absicht des Königs von O:W a i h i und seiner Vornehmen auf das Schiff. — Fortsetzung der Reise nach C h i n a, und Ankunft vor M a k a o. Seite 283

---

I.  
Des  
Kapitains John Meares,  
Befehlshabers des Schiffes *Nutka*,  
Reise von Kalkutta in Bengalen nach der Nordwestküste  
von Amerika  
in den Jahren 1786 und 1787.

---

Es kann dem Leser gleichgültig seyn, wie unser Handelsprojekt entstand, wie patriotisch viele der angesehensten Männer in Bengalen es unterstützten und mit welchen schmeichelhaften Beweisen des edelsten Zutrauens und der eifrigsten Freundschaft man die Ausführung desselben mir übertrug. Eben so unwichtig ist es, zu wissen, daß es Widerspruch erlitt, daß man sich allerlei Künste erlaubte um es zu vereiteln, und daß ich dabei mit manchen, zum Theil peinlichen, Schwierigkeiten zu kämpfen hatte. Ich schreite daher sogleich zur Erzählung von den vornehmsten Begebenheiten der dadurch veranlaßten Reise.

Den 20<sup>ten</sup> Januar 1786 wurden zu dieser Unternehmung zwei Fahrzeuge angekauft. Das eine erhielt den Namen *Nutka* (*Nootka*) und war von zweihundert Tonnen Last; das zweite, von hundert Tonnen, ward die *See-Otter* (*Sea-Otter*) genannt. Das Kommando über das erstere erhielt ich, und das über das andere Herr William Lipping, Lieutenant in der königlichen Flotte. Den 20<sup>ten</sup> Februar, da beide völlig segelfertig waren, ward dem Committe', welcher im Namen der sämtlichen Eigenthümer die Ausrüstung besorgte, ein doppeltes Anerbieten gethan. Das eine bestand darin, daß man die *See-otter* mit einer

Labung von Opium nach Malakka schicken wollte, wobei ungefähr dreitausend Rupien \*) zu gewinnen waren. Der 'Committe' oder Ausschuss der Eigenthümer stand keinen Augenblick an, diesen Vorschlag anzunehmen, und die Seeotte ging unverzüglich nach Malakka ab, von wo aus Kapitain Tipping seinen Lauf nach der Nordwestküste von Amerika fortsetzen und die gehörigen Vorkehrungen treffen sollte, um sich daselbst mit mir zu vereinigen. Das zweite Anerbieten bestand darin, daß wir Herrn Burke, Oberkriegszahlmeister der königlichen Truppen in Indien, nebst seinem Gefolge, nach Madras bringen sollten, wofür er ebenfalls dreitausend Rupien versprach. Diesen Vortheil konnte man nicht ausschlagen, und ich hatte folglich die Ehre, Herrn Burke den 2<sup>ten</sup> März, bei dem Garten des Gouverneurs, an Bord zu empfangen.

Den 12<sup>ten</sup> März verloren wir das Land aus dem Gesichte, und setzten unsere Fahrt ununterbrochen bis zum 27<sup>ten</sup> fort, da wir auf der Höhe von Madras vor Anker gingen. Man hielt unsre Ueberkunst in dieser Jahreszeit für außerordentlich schnell. Nachdem wir unsere Passagiere gelandet, und durch gütige Vermittelung des Herrn John Dupre Porcher noch allerlei Vorräthe und Lebensmittel an Bord genommen hatten, machten wir uns segelfertig, und stachen am 7<sup>ten</sup> April in See, an eben dem Tage, da Sir Archibald Campbell ankam, um das Gouvernement von Madras in Besitz zu nehmen. Man hatte es während unseres Aufenthalts an nichts ermangeln lassen, was zu unserer Aufmunterung und Unterstützung gereichen, was von Güte und Aufmerksamkeit gegen uns zeugen konnte; insbesondere können wir uns nicht enthalten, die Namen der Herren Burke, Porcher und Boyd mit Dankbarkeit zu erwähnen, und die vielen Verbindlichkeiten anzuerkennen, womit uns Se. Excellenz der Herr Gouverneur Davidson überhäufte. Um dies besser zu beurtheilen, muß man wissen, daß zur Zeit unserer Abreise von Bengalen alle Arten von Schiffsvorräthen daselbst so schwer zu bekommen waren, daß unser Schiff nur lange Provisionen auf ein Jahr mitbekommen hatte. Unsere Lebensmittel reichten nicht einmal auf diesen Zeitraum hin, und

\*) Die Rupie ist eine in Indien gangbare Silbermünze, welche nicht völlig den Werth eines halben französischen Thalers (von 3 Livres) hat. Es giebt auch Goldrupien, die ungefähr fünf Thaler an Werth betragen.

man sah die Unmöglichkeit vor sich, unter solchen Umständen eine Reise von dieser Art vollbringen zu können. Auf Madras hatten wir uns daher gewissermaßen verlassen, und mit der Hilfe, die uns dort zu Theil ward, hofften wir nunmehr, achtzehn Monate auszukommen. Unser Schiff hatte eine starke Bemannung; allein sie war so beschaffen, daß nur die Noth unsere Wahl rechtfertigen konnte. Mit Inbegriff des Zahlmeisters (*purser*), des Wundarztes, der fünf Officiere und des Bootsmanns waren unsrer vierzig Europäer, zu denen wir in Madras noch zehn Laftars \*) annahmen. Aber alle Bemühungen, einen Schiffszimmermann zu bekommen, schlugen uns fehl, und den Mangel desselben fühlten wir während der ganzen Reise auf das empfindlichste.

Am 23<sup>ten</sup> Mai erreichten wir Malakka, nach einer ungewöhnlich langweiligen Fahrt, welche dem Scharbock Zeit ließ, sich unter uns zu zeigen. Schon in dieser frühen Periode unserer Reise verloren wir unsern Bootsmann, einen der vortrefflichsten Männer an Bord des Schiffs, dessen Verlust in unserer Lage unerseßlich blieb. In Malakka erfuhren wir, daß Kapitain Tipping schon abgesehelt war, nachdem er sein Geschäft daselbst beendigt hatte. Wir versorgten uns hier mit einem Vorrath von Holz, Wasser und Erfrischungen, von welchen letzteren wir so viel an Bord nahmen, daß wir nicht nur die schon verbrauchten Lebensmittel ersetzten, sondern uns auch im Stande sahen, dem Kapitain Tipping auf alle Weise behülflich zu seyn, wenn wir ihn an der Küste von Amerika anträfen. Den 29<sup>ten</sup> Mai gingen wir in See, nachdem wir das Holländische Fort mit neun Kanonen begrüßt und einen Gegengruß von gleicher Anzahl zurückgehalten hatten.

In sehr wenigen Tagen kamen wir in das Chinesische Meer, und setzten dann mit Hilfe eines starken südwestlichen Monsuns \*\*) unsern Lauf bis zum 22<sup>ten</sup> Junius fort. An diesem Tage wurden wir die Baschi- (*Bashee*) Inseln ansichtig; es währte indeß bis zum 26<sup>ten</sup>, ehe wir bei der, welche die Grafon-Insel heißt, in einer kleinen amuthigen Bai, eine Viertelmeile (Englisch) vom Ufer

\*) So werden die Indier, die als Matrosen dienen, genannt.

S.

\*\*) Monsuns sind regelmäßige Winde, welche halbjährlich in Einer, und dann in der entgegengesetzten Richtung wehen.

S.

in sechs Faden Tiefe den Anker werfen konnten. Rund um diese Bai ist das Land hoch und bis an die Gipfel der Berge angebauet. Die Pflanzungen, welche allenthalben durch sehr nette Verzäunungen umschlossen sind, bilden eine anmuthige Aussicht. Auf einer sanften Anhöhe unweit der See lag ein Dorf; Gruppen oder Haine von schönen Bäumen schmückten romantisch den Abhang der Berge, wobei ein schneller Bach durch das Thal rauschte. Die ganze Gegend prangte wirklich mit außerordentlicher Schönheit. Die S. anier hatten etwa vier Jahre vorher diese Inseln in Besitz genommen, weil sie hofften, daß sie in dem Inneren der Gebirge edles Metall finden würden. Der Gouverneur und seine Befasung begegneten uns mit sehr vieler Höflichkeit, und versuchten es auf keinerlei Weise, unsern kleinen Tauschhandel mit den Einwohnern, allem Anschein nach den harmlosesten Menschen, zu stören. Wir hielten uns hier vier Tage lang auf, und bekamen während dieser Zeit gegen rohes Eisen, eine Menge Schweine, Ziegen, Enten, Hühner, Yams und süße Batatten.

Am 1ten Julius verließen wir die Baschi-Inseln, und richteten unsern Lauf nordostwärts längs der Japanischen Inselgruppe, die wir indeß nicht zu Gesicht bekamen. In den Karten findet man verschiedene Inseln, über welche wir hingesehelt seyn müßten, wenn sie richtig angegeben wären. Sobald wir über den 25sten Grad nördlicher Breite hinausgekommen waren, hatten wir einen unaufhörlichen Nebel, der oft so undurchdringlich war, daß wir keine Schiffslänge vor uns sehen konnten. Am 1ten August, nachdem wir die vorige Nacht beisegelegt hatten\*), vermuteten wir, daß Land in der Nähe seyn müsse, und bei Tagesanbruch erblickten wir es wirklich durch die Nebelbänke hindurch. Es waren die Inseln Amuk und Atscha\*\*). Wir näherten uns der erstern, und lagen daselbst zwei Tage lang vor Anker, da uns denn sowohl die Russen, als die Eingebornen besuchten. Auf unserm Fahrt von hier nach Unalaska trieben wir zwischen fünf Inseln, wo wir uns auf allen Seiten von Gefahr umringt und außer Stande sahen, unsern Weg zuerspähren, aber dennoch glücklicherweise unbeschädigt entkamen. Seitdem wir über den 35°

\*) Beilegen, heißt: die Segel so stellen, daß ihre gegenseitige Wirkung sich aufhebt, und das Schiff nur langsam mit dem Winde treibt.

\*\*\*) Zwei der sogenannten Suchsuiseln zwischen Kamtschatka und Amerika.

N. Breite gekommen waren, hatten wir, des ununterbrochenen Nebels wegen, nur zweimal Gelegenheit gehabt, die Sonnenhöhe zu beobachten. Desto glücklicher konnten wir uns schätzen, eine astronomische Uhr an Bord zu haben, welche uns die größten Dienste leistete.

Die fünf Inseln, zwischen denen wir in so große Verlegenheit geriethen, beschrieb Core in seinen Russischen Entdeckungen unter dem Namen Pat Sopka \*), und nennt auch viele zwischen diesen Inseln und Kamtschatka verunglückte Russische Seefahrer. Sie sind unbewohnt, und scheinen weiter nichts, als ungeheure Felsenmassen zu seyn. Zwei davon sehen einander sehr ähulich, und haben ziemlich genau die Form eines Zuckerhuts.

Am 5<sup>ten</sup> August sahen wir um uns her eine Menge Kanots, welche, nach der Kleidung und den Sitten der darin befindlichen Leute zu urtheilen, von einer oder der andern dieser Inseln gekommen seyn mußten, ob wir gleich nach unserer Rechnung viel zu weit gegen Süden seyn sollten, als daß sie sich hätten herauswagen dürfen. Diese kleine Flottille beschäftigte sich mit dem Wallfischfang. Nachdem die Leute eine kleine Weile innegehalten hatten, um unser Schiff anzugaffen, wobei sie die äußerste Verwunderung zu erkennen gaben, verließen sie uns, und ruderten nordwärts. Wir unserer Seite steuerten noch etwas südlicher, weil wir es der Strömung Schuld gaben, daß wir nördlicher gekommen waren, als unsre Schiffsrechnung es austrug. Der Nebel blieb noch immer so dick, daß man unmöglich zwanzig Schritte weit vom Schiffe irgend etwas erkennen konnte. Die Menge der Kanots, bei denen wir vorüber geschifft waren, schienen indeß nach aller Wahrscheinlichkeit anzudeuten, daß Land, vermuthlich kein anderes als die Insel Amuchta, in der Nähe wäre.

In der folgenden Nacht erschreckte uns plößlich das Geräusch von Wogen, die sich an der Küste brachen. Wir legten das Schiff augenblicklich um; aber als wir etwa zwei Stunden lang in dieser Richtung gelaufen waren, hatten wir ein neues Schrecken von einem ähnlichen Geräusch. Nun legten wir nochmals um, und bei Tagesanbruch erblickten wir in der Höhe des Mastkorbes das Land auf einen Augenblick. Es schien mit Schnee bedeckt zu seyn. Bald verdichtete sich aber der

\*) Eigentlich Pat Sopka, die fünf Vulkane oder Regel.

Nebel wieder vor unsern Augen, und machte die ängstliche Ungewißheit unserer Lage nur noch schrecklicher. Vier Tage lang, indeß Finsterniß in der Luft und nicht minder in unsern Gemüthern herrschte, suchten wir unaufhörlich, jedoch umsonst, einen Ausweg zu finden; überall schienen wir eingesperrt zu seyn. Das Rauschen des Wassers an dem Felsenstrande vertrieb uns an einer Seite, damit wir bald wieder derselben furchtbaren Warnung auf der andern gehorchten. Wir hatten alle Ursache zu vermuthen, daß wir durch irgend einen engen Eingang in einen, von gefährvollen Ufern umringten Meerbusen gerathen wären, aus welchem nur der einzige Kanal, durch den wir hineingekommen waren, uns zurückführen könnte.

Am 5<sup>ten</sup> endlich hob sich des Morgens der Nebel hinweg, und wir hatten den grausenvollen feierlichen Anblick der glücklich vermiedenen Gefahren; aber diese Wirklichkeit selbst schien kaum hinreichend, uns die Möglichkeit begreiflich zu machen. Von allen Seiten umgab uns fürchterlich hohes Land, dessen Gehänge bis auf zwei Drittel ihrer Höhe hinabwärts mit Schnee bedeckt waren. Die Küste, die das Seeufer bildete, bestand aus einer unzugänglichen, hohen, senkrechten Felsenmauer, welche keine andere Unterbrechung hatte, als die Höhlungen, an denen das Streizen und Fallen der gewaltigen Wogen jenes warnende Geräusch zu unserer Rettung verursachte. Jetzt entdeckten wir zwei offene Kanäle, oder Durchfahrten: den einen südwärts, durch welchen wir hineingetrieben waren, und den andern gegen Nordosten. Hätten wir in dieser Richtung gesteuert, so wären wir gleich aus der schrecklichen Lage gewesen; allein wir besorgten immer, nordwärts von den Inseln zu kommen, und dann hätte es, da im Sommer die Richtung der Strömungen beständig nördlich ist, schwer gehalten, wieder zurückzufahren, um so mehr, weil hierzu ein starker Nordwind erforderlich gewesen wäre, da hingegen in dieser Jahreszeit hier Südwestwinde zu herrschen pflegen. Die Strömung war ist wirklich so stark, daß wir nicht wieder durch den südlichen Kanal auslaufen konnten; wir schifften daher nordwärts, und dann östlich bis Unalaska, wo wir mit Hilfe eines starken Nordwindes, der sich zum Glück für uns erhob, durch die Enge zwischen Unamah\*) und Unalaska hindurch segelten. Die Strömung lief hier so schnell, daß sie wenigstens sieben Englische Meilen in der Stunde betrug, und auf diese Art eine furch-

\*) Wahrscheinlich Unimaf.



terliche stürmische See erregte. Nachdem wir die Südseite der Insel erreicht hatten, kam ein Russe als Lootsen zu uns, und führte uns in einen Hafen neben demjenigen, in welchem Kapitain Cook sein Schiff ausbesserte.

Die hier befindlichen Russen waren von Ochotsk und Kamtschatka in Gallioten hieher gekommen. Diese Fahrzeuge halten etwa fünfzig Tonnen, und können jedes sechzig bis achtzig Mann führen. Man legt sie für den Zeitraum von acht Jahren, den die Russen hier zubringen, in bequemen Plätzen ans Land; nach Verlauf dieser Zeit kommt eine andere Anzahl Russen und löset die Ersteren ab, um Meerotttern und andere von der Natur mit Pelz bekleidete Thiere zu jagen. Die Eingebornen verschiedener Bezirke müssen eben diesem Geschäfte nachgehen und die Früchte ihrer Arbeit als einen Tribut an die Kaiserin von Rußland erlegen, der dieser Handel ausschließungsweise gehört. Sie erhalten dagegen einen geringen Vorrath von Schnupftabak, den sie unmäßig lieben, und sind, wenn sie nur dieser Lieblingswaare habhaft werden können, zufrieden mit ihrer elenden Lage, aus welcher sie sich auch, wenigstens sofern man es auf ihre eigene Anstrengung ankommen läßt, nie herausarbeiten werden. Eisen und andere Europäische Handelsartikel sieht man bei ihnen eben so selten, wie bei ihren Nachbarn auf dem festen Lande.

Die Wohnungen der Russen sind nach dem Modell derer gebaut, die sie im Lande üblich fanden; nur ist der Maasstab ungleich größer. Es sind Gruben, die man in die Erde gräbt, und die äußerlich so wenig das Ansehn einer Wohnung haben, daß ein Fremder hineinfallen kann, ehe er sich träumen läßt, daß er sich an einem von Menschen bewohnten Orte befindet. Der einzige Zugang zu diesen unterirdischen Behausungen ist ein oben gelassenes rundes Loch, durch das man auf einem eingekerbten Pfosten hinuntersteigt. Ich sage nicht zu viel, wenn ich von der Gefahr hineinzufallen spreche; denn sowohl unserm ersten Officier, als dem Wundarzte, widerfuhr den ersten Abend nach unserer Landung dieses Unglück wirklich. Auf ihrem Rückwege von dem Russischen Dorfe verschwanden sie plötzlich durch eines dieser Löcher, und erschienen der unten wohnenden Familie von Eingebornen. Beide Parteien geriethen in Schrecken. Die Eingebornen eilten so schnell, als ihre Furcht es zuließ, zum Hause hinaus, und ließen unsere Herren in der bangen Erwartung, daß sie nun die Nachbarschaft wecken und ihre Freunde herzurufen würden, um die-

sen unschuldigen Ueberfall mit Mord und Blutvergießen zu rächen. Als sie endlich wieder heraufgestiegen waren, fanden sie, daß die Eingebornen, deren sanftes und liebenswürdiges Naturell sie damals noch nicht kannten, in ihrer Angst und Verwirrung sich nach dem Russischen Dorfe geflüchtet hatten. Am folgenden Morgen erklärte man diesen guten Leuten den Zufall, und vergalt ihnen das Schrecken am vorigen Abend durch ein kleines Geschenk von Tabak.

An den Seiten sind diese Wohnungen durch Verschlüge in Schlafstellen abgetheilt, in denen Thierfelle als Betten liegen; und in der Mitte ist der Feuerherd, wo die Einwohner ihre Speisen bereiten und verzehren. Bei sehr kaltem Wetter brauchen sie Lampen statt des Brennholzes, welches überhaupt auf diesen ganz von Bäumen entblößten Inseln äußerst selten ist und nur zufällig vom festen Lande her angeschwemmt wird. Fische mit einer Brühe von Fischöl sind ihre einzige Nahrung; und selbst die Russen nähren sich ganz auf eben die Art, nur mit dem Unterschiede, daß sie ihre Speisen kochen, da hingegen die Eingebornen sie roh verzehren. Wir sahen sie oft den Kopf eines Stockfisches oder einer Heilbutte, die sie so eben gefangen hatten, mit allen Zeichen eines gierigen Wohlbehagens verschlingen. Wilde Selleri ist das einzige Küchenkraut, welches auf diesen Inseln wächst, und die Eingebornen essen es roh, wie es aus der Erde gerissen wird.

Zwar wohnen seit geraumer Zeit Russen auf diesen Inseln; allein sie haben hier noch keine Art von Anbau versucht, und besitzen weder zahmes Federvieh, noch irgend ein Hausthier, Hunde ausgenommen. Ob aber dieser Mangel an Bequemlichkeiten des Lebens, die sich doch sonst so leicht erlangen lassen, ihrer eigenen Trägheit und Gleichgültigkeit, oder der Unfruchtbarkeit des Landes beizumessen sey, hatten wir nicht Gelegenheit zu untersuchen. In Rücksicht ihrer Nahrung verlassen sie sich ganz allein auf den Ertrag des Meeres und der Flüsse. Wirklich liefern ihnen diese die vortrefflichsten Fische in Ueberfluß; und, wenn wir anders nach dem starken, gesunden Aussehen, sowohl der Eingebornen, als der neuen Ansiedler, urtheilen dürfen, giebt ihnen diese Speise Kräfte und Gesundheit in reichlichem Maaße.

Die Eingebornen dieser Inselreihe, die man unter der gemeinschaftlichen Benennung der *Fuchsinseln* kennt, sind eine untersezte starke Race, mit rothwangigen runden Gesichtern, auf denen man keine Spur von Wildheit sieht. Sie zerkrachen  
oder

ober starrsichtren und entstellen ihr Gesicht nicht so, wie die Bewohner des festen Landes, und sind allem Anschein nach von einer harmlosen Gemüthsart, die niemanden übel will. Eifersucht gehöret wenigstens nicht zu ihren gewöhnlichen Leidenschaften; denn sie äußern keine Symptome des Mißvergnügens, wenn auch die Fremden dem weiblichen Theil ihrer Gesellschaften noch so viel Aufmerksamkeit erzeigen.

Die einzigen vierfüßigen Thiere dieser Insel sind Füchse, unter denen es einige mit schwarzem Pelze giebt, der sehr hoch im Preise steht. Wir bemühten uns während unseres hiesigen Aufenthaltes, die Russen zum Handel mit uns zu bewegen; allein sie hielten ihre Pelzwaaren viel zu hoch, um sie uns, wenigstens gegen das, was wir ihnen zum Tausch anbieten konnten, zu überlassen, und waren um so viel weniger dazu geneigt, da sie im folgenden Jahre abgelöst zu werden hofften. Der Hafen, wo wir lagen, ist etwa zehn oder zwölf Meilen von demjenigen (Samganudha) entfernt, wo Kapitain Cook seine Schiffsgesellschaft erfrischte, und liegt in 54°. 2' N. B., und 193°. 25' O. L. von Greenwich.

Am 20<sup>ten</sup> August verließen wir Unalaska, um längs dem festen Lande bis jenseits der Schumagin-Inseln hinzuschiffen, von denen Kapitain Cook eine der südlichsten für Kodia (Kadja) hält. Die Wahrheit zu gestehen, wünschten wir, uns von den Russischen Niederlassungen zu entfernen, wo wir nichts zu hoffen hatten. Den 27<sup>ten</sup> August erblickten wir die Schumagin-Inseln; und vier Seemeilen weit von der Küste kamen eine Menge Kanots zu uns. Diese waren völlig von eben der Bauart, wie die auf den Fuchsinselfn; auch glichen die darin befindlichen Leute den Eingebornen jener Inseln in Kleidung und Sprache völlig. Die Russen verbieten es, wie es scheint, an solchen Orten, wo sie sich niederlassen, den Eingebornen aus irgend einer politischen Vorsicht, größere Kanots zu haben, als solche, die nur Einen Mann führen können. Diese Kanots sind insgemein zwölf Fuß lang, zwanzig Zoll breit, und an beiden Enden scharf zugespitzt. In der Mitte, wo der Ruderer sitzt, sind sie etwa zwanzig Zoll tief. So gestaltete Kanots findet man auf der ganzen Strecke von der Meerenge an, welche die beiden festen Länder trennt, bis an das Kap Edgecumbe. Einige können drei Personen in sich fassen; die meisten aber nur eine oder zwei. Ihr Gerippe besteht aus sehr dünnen Bretchen oder Latten von Tannenholz, die mit Wallfischsehnen zusammen verbun-

den und mit einer Roben- oder Wallrosthaut, welcher zuvor das Haar abgeschabt wird, überzogen sind. Der untere Rand des Rockes oder Hemdes von Leder, der gewöhnlichen Kleidung der hiesigen Insulaner, verhindert, wenn er über das Loch im Kanot, in welchem der Mann sitzt, gebunden wird, daß nicht ein Tröpfchen Wasser eindringen kann. Diese Kähne werden übrigens durch Rudern äußerst schnell fortbewegt, und die Eingebornen pflegen damit bei jeder Witterung in See zu gehen.

Wir hatten heute den 28<sup>ten</sup> August, ohne noch von unserer Reise den allermindesten Vortheil eingedröret zu haben; indeß, da wir glaubten, daß wir alle Russische Handelsstationen hinter uns gelassen hätten, so hofften wir noch vor dem Eintritt des Winters, der jetzt mit starken Schritten herannahete, Gelegenheit zu einem vortheilhaften Tausche zu bekommen. In dieser Absicht beschloßen wir, westwärts vom Cooks-Fluß einen Hafen zu besuchen; und indem wir längs der Küste hinfuhren, sahen wir eine weite Oeffnung, welche von einer Insel gebildet schien. Wir steuerten also darauf zu; und als wir uns nahe dabei befanden, schien die Einfahrt sich weit hinaufwärts in einer nordöstlichen Richtung zu erstrecken. Jetzt erwarteten wir jeden Augenblick, daß die Eingebornen zu uns kommen würden; nur konnten wir nicht begreifen, wie eine so große Meerenge der Aufmerksamkeit eines Cook entgangen seyn könnte\*). Wir waren zwanzig Seemeilen weit in derselben gekommen, als sich das erste Kanot von der inländischen Seite unserm Schiffe näherte. Es führte drei Mann, von denen einer, ein Russischer Matrose, zu uns an Bord stieg. Er war ein sehr verständiger Mensch, und belehrte uns, daß dies die Insel Kodia (Kadja) wäre, auf welcher die Mannschaften dreier Galioten ihren Posten hätten, und daß sich noch eine Insel gleiches Namens längs der Küste befände. Diese Nachricht war eben nicht erfreulich; denn sie vernichtete alle unsere Hoffnungen, diesseits des Cooks-Flusses etwas einhandeln zu können. Wir setzten also unsere Fahrt durch die Meerenge fort, die wir, zu Ehren des Herrn William Petrie, Petrie's Meerenge nannten, und kamen endlich bei der Landspitze, die

\*) Man muß sich erinnern, daß Cook gerade in dieser Gegend, so wie vorher in der vom Nutka-Sunde, sehr ungünstiges Wetter hatte. Im Sturm oder bei undurchdringlichem Nebel ist es gefährlich, sich zu nahe an einer bekannten Küste zu befinden; wie vielmehr, an einer unbekanntem Entdeckungen zu machen!

auf Cooks Karte Kap Douglas heißt, in den Cooks-Fluß. Die Meerenge ist über zehn Seemeilen lang, und etwa funfzehn \*) breit; sie schneidet ein großes Stück vom festen Lande ab, welches die vorigen Karten noch als zusammenhängend mit demselben vorstellten.

Wir ankerten unter Kap Douglas, und bald darauf kamen Indianer des Cooks-Flusses in ein Paar Kanots zu uns. Sie verkauften uns zwei oder drei Meerotterfelle, und erhielten für jedes etwa ein Pfund rohes Eisen. Ueber unsere Ankunft bezeugten sie große Freude, so daß sie uns alles, was sie in ihren Kähnen hatten, zum Geschenk anboten. Tabak wollten sie nicht nehmen, woraus wir denn deutlich sahen, daß sie noch kein Verkehr mit den Russen hatten. Bei ihrem wiederholten Rufen: Englisch, Englisch! konnten wir auch nicht glauben, daß wir die ersten Engländer wären, die sie sahen; und in der Folge entdeckte sich wirklich, daß die Schiffe König Georg und Königin Charlotte (unter Portlock und Dixon. S.) vor uns da gewesen waren. Bald verließen uns diese Indianer mit ihren Kanots, um den Fluß hinaufwärts mehrere Felle zu suchen. Bereits am folgenden Tage sahen wir zwei andere große Boote, mit ungefähr achtzehn Mann in jedem, den Fluß hinunterschiffen; es waren aber Russen, die von einer kaufmännischen Reise in den Fluß zurückkamen. Jedes Boot führte ein kleines metallenes Feldstück, und jeder Mann war mit kurzem Gewehr bewaffnet. Diese Russen hatten ihren Sommeraufenthalt, nemlich die unterwärts gelegenen Inseln im Cooks-Flusse, jetzt verlassen, und standen im Begriff, die Winterquartiere auf Kodjak zu beziehen.

Während der Zeit kam der 20<sup>te</sup> September heran, und mit demselben sehr stürmisches Wetter. Wir beschloffen daher, den Cooks-Fluß, wo uns einige sehr heftige Stürme so lange aufgehalten hatten, zu verlassen, und uns nach Prinz Wilhelms Sund zu begeben, um dort, wo möglich, zu überwintern. Als wir

\*) Hier ist ein augenscheinlicher Irrthum im Text, vermuthlich durch einen Druckfehler. Schon vorher hatte der Verfasser gesagt, das Schiff sey, als das Kanot zu ihnen gekommen, so Seemeilen weit in die Enge hinein gewesen. Nach der Karte ist die Meerenge Petrie zwischen dem Kap Trinity (Dreieinigkeith) auf Kodjak, und dem Kap Douglas auf der Seite von Alaska wenigstens vierzig Seemeilen lang, und mehrentheils zehn Seemeilen breit. S.

dieselbst, in der von Cook so benannten Snug-Corner-Cove, ober der Bucht des sichern Winkels, ankamen; stürmte es gewaltig. In drei ganzen Tagen ließ sich keiner von den Eingebornen sehen, und wir glaubten daher schon, daß sie diese Küste verlassen und sich südwärts begeben hätten, um den Winter bequemer hinzubringen. Auf einer unserer Streifereien am Lande sahen wir etwas frisch, und zwar mit einem Schneidwerkzeuge abgehauenes Holz. Wir fanden auch ein Stück Bambu, welches uns überzeugte, daß ein Schiff kürzlich vor uns hier gewesen seyn müßte; und da dies der bestimmte Ort war, wo wir unsere Gefährten an Bord der Seeotter wieder finden sollten, so vermutheten wir, daß sie schon hier gewesen und wieder nach China abgefegelt wären.

Unsere jetzige Lage ließ uns also nichts als Ungemach erwarten. Auf der Küste schienen gar keine Einwohner zu seyn, die uns während eines Winteraufenthaltes Waaren zum Tausch, oder Lebensmittel bringen könnten. Von der andern Seite war die Witterung furchtbar geworden; es stürmte unaufhörlich unter Schneegestöber und Schlossen. Verließen wir unsere sichere Stätte, so war es sehr ungewiß, ob wir irgendwo einen andern Zufluchtsort finden, und nicht gendehigt seyn würden, nach den Sandwichinseln zu gehen. Dieser Schritt aber hätte wahrscheinlich der ganzen Reise ein Ende gemacht, da unsere Leute schon anfangen, große Unzufriedenheit an den Tag zu legen. Wir beschloßen deshalb, den unwirthbaren Winter in Prinz Wilhelms Sund allen Erquickungen der Sandwichinseln vorzuziehen, da es uns schwerlich gelungen wäre, die Matrosen zur Rückkehr von jenem angenehmen Aufenthalt an die Amerikanischen Küsten zu bewegen. Der Zweck der Reise und das Interesse der Eigenthümer erforderten diese Aufopferung, der wir uns auch, so wie jedem Ungemach dieser Lage, willig unterzogen. Bei einigem Nachdenken über die beschränkte Macht, die der Befehlshaber eines Kauffahrtsschiffes hat, und über den darauf herrschenden Mangel an Subordination, wird man leicht begreifen, daß unser Entschluß hier zu bleiben, wenigstens für einen Beweis von unserem Eifer für den Vortheil derer gelten kann, welche diese Handelsreise befördert hatten.

Am vierten Tage besuchten uns einige Kanots, und die Eingebornen betrugten sich umgänglich und friedfertig gegen uns. Sie nannten uns verschiedene Englische Namen, welche wir für die Namen der Leute an Bord der Seeotter erkannten.



Auch gaben sie uns zu verstehen, daß ein Fahrzeug mit zwei Masten erst vor wenigen Tagen mit vielen Fellen von hier abgegangen sey; und um die Menge der Felle anzudeuten, zeigten sie uns die Haare auf ihrem Kopfe. Endlich versprachen sie uns nach ihrer Art: wenn wir bleiben wollten, würden sie den Winter hindurch eine Menge Seeottern für uns tödten. Wir wußten nunmehr, daß der Sund bewohnt sey, und es fehlte uns nur noch an einem bequemen Hafen zum Ueberwintern. Unsere Boote fanden einen, ungefähr fünfzehn Englische Meilen ostnordostwärts von dem Orte, wo wir uns bis jetzt aufgehalten hatten. Dahin brachten wir am 7<sup>ten</sup> Oktober unser Schiff, setzten es ab, und fingen an, uns am Lande mit der Errichtung eines hölzernen Hauses zu beschäftigen, welches den Schmieden zur Werkstätte dienen und zugleich, indeß unser Schiff in dem jetzigen Zustande wäre, allerlei altes Holzgeräth enthalten sollte.

Die Eingebornen besuchten uns täglich mit ihren Besuchen, und übten sich dabei unausgesetzt in ihrem ganz vorzüglichen Talent zum Stehlen. Man hat Mühe, die Kunstgriffe zu begreifen, mit denen sie sich eiserner Geräthschafter zu bemächtigen suchten. Oft sah man sie den Kopf eines Nagels im Schiffe oder in den Booten, wenn er ein wenig aus dem Holze hervorragte, mit den Zähnen herausziehen; und wenn wir die verschiedenen Diebereien und die Art wie sie ausgeführt wurden, erzählten, so könnte mancher leicht auf den Gedanken kommen, daß wir die diebische Geschicklichkeit dieses Volkes auf Kosten der Wahrheit herausstreichen wollten.

In der Mitte des Oktobers hatten wir noch immer nur eine geringe Anzahl von Fellen erhandelt. Die Eingebornen stellten sich aber in größerer Anzahl ein, und wurden so überlästig, daß wir in Verlegenheit geriethen, wie wir uns gegen sie zu benehmen hätten. Klugheit sowohl, als Menschlichkeit, geboten uns, wo möglich, alle gewaltthätige Züchtigungen zu vermeiden. Indesß kam doch oft der Fall, daß unsere Leute, die am Lande Holz fällten, oder mit dem Baue des Hauses beschäftigt waren, sich genöthigt sahen, an Bord des Schiffs zurückzukehren, weil die Eingebornen aus dem Walde hinter ihnen hervorkamen und ihnen ihr Geräth wegzunehmen suchten. Das Schiff lag dem Arbeitsplatze so nahe, daß wir mit unsern Leuten am Lande sprechen konnten; daher erhielten diese, außer wenn ein bedachtsamer Officier bei ihnen war, nie Erlaubniß, Schießgewehre mitzunehmen,



weil wir befürchteten, daß sie einen verkehrten Gebrauch davon machen möchten. Bisher hatten wir es auch überflüssig gefunden, sie zu bewaffnen; da es uns noch immer gelungen war, durch einen einzigen Flintenschuß vom Schiffe aus die Eingebornen zu verschrecken.

Den 25ten Oktober bemerkten wir, daß eine große Menge Indianer in unsere Bucht kamen. Da wir ihrer so viele noch nicht beisammen gesehen hatten, so riefen wir unsere Leute zu, sie möchten sich an Bord begeben. Als dies nicht augenblicklich geschah, gewannen die Indianer Zeit, bis dem Schiffe gegenüber zu kommen und an dem Arbeitsplatze zu landen. Zu gleicher Zeit stieß ein anderer Haufen aus dem Walde zu ihnen. Vergebens wollten wir durch allerlei Zeichen den Indianern, die in ihren Kanots gekommen waren, das Anlanden untersagen; sie thaten es uns zum Troste dennoch. Hierauf richteten wir zwei von unsern Kanonen auf sie, und erreichten auf diese Weise unsern Zweck noch zu rechter Zeit, da sie schon im Begriff standen, unseren Leuten die Kerze aus den Händen zu reißen. Sobald sie unsere Anstalten gewahr wurden, riefen sie auf ihre gewöhnliche Art: *Eali-Eali!* oder „Freund, Freund!“ und breiteten ihre Arme zum Zeichen der Freundschaft weit von einander. Nachdem unsere Leute sämtlich an Bord gekommen waren, glaubten wir die Gelegenheit benutzen zu müssen, um die Eingebornen, die sich in so großer Anzahl eingefunden hatten, durch einen Beweis von der Wirkung unserer Kanonen aus einander zu jagen. Eine zwölfpfündige Karronade\*) ward mit Kartätschen geladen und abgeschossen. Die Wirkung der Kugeln im Wasser setzte sie in Erstaunen, und verursachte ihnen ein solches Schrecken, daß die Hälfte ihrer Kanots umschlugen. Hierauf löseten wir am Ufer ein dreipfündiges Feldstück, dessen Kugel auf eine geraume Strecke die Oberfläche des Wassers streifte, und ihnen keinen Zweifel übrig ließ, daß wir unsere Kugeln nach jeder beliebigen Richtung so weit bringen könnten, wie wir Lust hätten. Jetzt standen sie da und berathschlagten sich; wie es schien, in einer nicht geringen Verlegenheit. Nun gaben wir ihnen zu verstehen: wir hätten keinesweges die Absicht, ihnen Leids zu thun, so lange sie es friedlich und ehrlieh mit uns meinten; wir wünschten weiter nichts, als mit ihnen

\*) *Carron* heißt der Ort in Schottland, wo eine besondere Art von Geschütz gegossen wird, die deshalb *Carronades* genannt werden. f.

handeln und gegen unsere Waaren Felle eintauschen zu können. Diese Waaren hielten wir ihnen vor; und nun zogen sich, nach einem wiederholten Freudengeschrei, diejenigen unter ihnen, die in Pelze gekleidet waren, augenblicklich aus, und verkauften uns, gegen eine mäßige Quantität großer eisernen Nägel, sechzig schöne Serotterfelle. Um uns ihre Freundschaft zu erwerben, beschenkten wir die vornehmsten Männer unter ihnen mit Glasperlen von allerlei Farbe; dagegen versprachen sie, daß sie uns Felle bringen würden, so geschwind sie dergleichen nur herbeischaffen könnten.

Ihr Versuch uns zu überfallen, war wohl ohne Zweifel vorher überlegt; denn sie pflegen einander sonst nie in den erwähnten Rähnen zu bekriegen, und bedienen sich ihrer gewöhnlich nur, um die Alten, die Weiber und die Kinder bei Annäherung eines Feindes wegzuführen, weswegen sie auch diese Fahrzeuge Weiberkähne nennen. Jetzt aber hatten sie dieselben dennoch gebraucht, um eine beträchtliche Menge Leute auf einmal ans Land zu setzen, weil sie dadurch ihr Vorhaben, unsere Arbeiter abzuschneiden, desto sicherer bewerkstelligen wollten. Dieser Plan war ihnen nun freilich mißlungen; allein nichts leistete uns Bürgschaft, daß sie in Zukunft der Gelegenheit widerstehen würden, oder auch nur widerstehen könnten, uns Alles zu stehlen, was ihnen unter die Hände käme, zumal wenn es Eisen enthielt, durch das sie immer in die äußerste Versuchung geriethen.

In unseren jetzigen Umständen hielten wir es für rathsam, unsere ferneren Operationen am Lande einzustellen. Wir fingen daher an, das Schiff mit Sparren zu bedecken und von allen Seiten einzufassen, wie wir es schon zur Hälfte gethan hatten. Unglücklicherweise fiel jetzt der Schnee in solcher Menge, und lag auf dem Lande so tief, daß wir zu unserm größten Mißvergnügen diese Arbeit nicht vollenden konnten. So weit wie die Bedeckung fertig war, diente sie uns, eine Stelle zum Auf- und Abgehen trocken zu erhalten, und schützte das Verdeck gegen die Kälte. Sie bildete zu gleicher Zeit im Nothfall eine hinlängliche Befriedigung gegen einen jeden Angriff, den etwa die Eingebornen gewagt haben könnten, da von einer andern Seite das Eis, welches sich überall um uns her zu bilden anfing, ihnen einen sehr beträchtlichen Vortheil gab. Allein die Neigungen unserer wilden Nachbarn mochten so feindselig seyn, wie sie wollten, so hatte doch das Schrecken über die Wirkung unserer Kanonen sie zur größten Freundlichkeit und Friedfertigkeit gebracht.

Am 31<sup>ten</sup> Oktober fiel das Thermometer bis zum Gefrierpunkt (32°) und die Morgen und Abende waren schon empfindlich kalt. Bisher hatten wir Lachse in Menge gefangen; nunmehr aber fingen diese Fische an, sich aus den kleinen Flüssen wegzubegeben. Wir thaten ist mit dem großen Neze zwei Züge in einem Teiche zwischen den benachbarten Bergen, und fingen so viele Fische, als wir auf den Winter einsalzen konnten. Um etwas zum täglichen Gebrauche zu erhalten, schickten wir jeden Morgen zwei Mann aus, die nach Verlauf von zwei Stunden mit so vielen Fischen, als sie tragen konnten, wiederkamen. Die Art, wie wir hier die Fische fingen, hat etwas Lächerliches. Man stellte sich an den Abfluß des vorhin erwähnten Teiches, wo er sich in das Meer ergießt und kaum über einen Fuß tief ist. So wir nun die Fische entweder hinauf oder hinabwärts schwammen, schlug Man sie mit einer Keule vor den Kopf. Man kann leicht denken, daß unsere Matrosen sich den Zeitvertreib gefallen ließen, der unserm Tisch üppige Mahlzeiten verschaffte. Doch die Lage des Ueberflusses neigten sich zum Ende. Die Gänse und Enten, mit denen wir uns ohne Unterlaß versehen hatten, versammelten sich jetzt in große Züge, und machten sich auf den Weg nach südlichen Gegenden. Die Eingebornen hatten uns zuweilen wilde Schafe gebracht, die einzigen Landthiere, die wir bei ihnen wahrnahmen; wir verließen uns auch darauf, daß sie uns den Winter hindurch wenigstens mit einigen Arten von Lebensmitteln aushelfen würden. Allein statt dessen war am fünften November kein Vogel mehr zu sehen, und in den Wäldern, wo der trockne Schnee jetzt wenigstens fünf Fuß hoch lag, konnte man unmöglich noch fortkommen. Die Fische hatten alle Buchten und kleine Häfen verlassen, und das Eis sperrte uns auf allen Seiten ein. Die fürchterlichen Gebirge, die wir überall sahen, waren jetzt bis an den Rand des Wassers mit Schnee ganz weiß bekleidet, und den Eingebornen blieben nun keine andere Nahrungsmittel übrig, als Wallfischfleisch und Speck, den sie für den Winter bereitet hatten.

Vom 2<sup>ten</sup> November an hielt das Eis um das Schiff her schon recht gut; unsere Leute ließen daher zum Zeitvertreibe Schlittschuh, und ergöhten sich auch sonst auf dem Eise, so daß Munterkeit und Bewegung nicht wenig zur Erhaltung ihrer Gesundheit beitrugen, bis endlich der Schnee auf dem Eise eben so hoch lag, wie am Lande.

Den November und December hindurch genossen wir einer ganz vortreflichen Gesundheit. Die Eingebornen setzten ihr freundschaftliches Betragen gegen uns fort, nur das Stehlen abgerechnet, wovon sie sich durch nichts entwohnen ließen, und dem sie bei jeder Gelegenheit, sogar trotz unserer äußersten Wachsamkeit, nachgingen. Das Thermometer stand im November zwischen  $26^{\circ}$  und  $28^{\circ}$ ; \*) aber im December fiel es auf  $20^{\circ}$ , und blieb da fast den ganzen Monat hindurch stehen. Wir hatten zu gleicher Zeit nur einen schwachen Schimmer von Licht; denn die Mittagssonne stand nur sechs Grade über dem Horizont, und die hohen uns gegen Süden liegenden Gebirge, die sich bis zu einer Höhe von  $22^{\circ}$  erstreckten, raubten uns den Anblick derselben. Hier, wo wir gleichsam eingekerkert, und von dem erheiternenden Lichte, von der belebenden Wärme der Sonnenstrahlen abgeschieden waren, hatten wir überdies auch keine andere Art von Genuß, die der Einöde um uns her zum Ersatz hätte dienen können. Die furchtbar hohen Gebirge raubten uns beinahe den Anblick des Himmels, und warfen ihre nächtlichen Schatten mitten am Tage über uns her; aber auch das Land war wegen des tiefen Schnees unzugänglich, und wir hatten also gar keine Hoffnung, so lange der Winter währte, außerhalb des Schiffes und unserer eigenen Gesellschaft, Erholung, Hülfe oder Erleichterung zu finden. — Dies war indeß nur der Anfang unserer Mühseligkeiten.

Das neue Jahr (1787) trat mit einem verstärkten Grade von Kälte ein, und darauf folgten sehr schwere Schneefälle, die bis zur Mitte des Januars anhielten. Unsere Berdecke konnten jetzt dem harten Frost der Nächte nicht länger widerstehen, und ihre untere Seite war zollthick mit einem schneeähnlichen Reif besetzt, ungeachtet täglich zwanzig Stunden lang drei Feuer brannten, die, wenn sie angezündet wurden, durch das Aufstauen eine kleine Ueberschwemmung verursachten. Eine Zeitlang unterhielten wir das Feuer Tag und Nacht; allein ein Ofen, den wir uns aus der Schmirdeesse verfertigt hatten, rauchte so unsehblich, daß die Matrosen, von denen einige jetzt krank zu werden anfangen, fest überzeugt waren, ihr Uebelbefinden sei ihm allein zuzuschreiben. Nach dem großen Schneefall legten sich zwölf Mann, die am Scharbock litten; gegen das Ende des Monats starben vier von ihnen, und die Anzahl der bettlägerigen Kranken, unter denen der Wundarzt sehr gefährlich danieder lag,

\*) Die Engländer bedienen sich gewöhnlich des Fahrenheit'schen Thermometers.

stieg auf drei und zwanzig. Unser erster Officier empfand einen leichten Schnupfen auf der Brust, (ein Symptom, welches gemeinlich einen schlimmen Ausgang in wenigen Tagen andeutete;) er vertrieb ihn indeß dadurch, daß er unaufhörlich junge Tannenzweige käuete und den Saft niederschluckte. Der widrige Geschmack dieser Arznei war aber schuld, daß die wenigsten Kranken sich bereben ließen, damit fortzufahren.

Gegen das Ende des Februars hatte die Krankheit so sehr um sich gegriffen, daß nicht weniger als dreißig von unseren Leuten gänzlich entkräftet waren, und sich nicht mehr aus ihren Hängematten heben konnten. Vier von ihnen starben während dieses Monats. Unsere Vorräthe waren jetzt schon so erschöpft, daß wir, wenn auch die heftigsten Symptome der Krankheit nachließen, doch keine schickliche Speisen hatten, mit denen die Kur vollendet werden konnte. Zu dieser traurigen Lage kam noch die Niedergeschlagenheit und Muthlosigkeit unsrer Leute, die schon das geringste Symptom der Krankheit für einen Vorboten des Todes hielten.

Während der Monate Januar und Februar blieb das Thermometer mehrtheils auf  $15^{\circ}$ , wiewohl es zuweilen bis auf  $14^{\circ}$  fiel. Dieser großen Kälte ungeachtet besuchten uns die Eingebornen wie gewöhnlich, und nicht anders als in ihren Jacken von Seeotter- oder Robbenseellen. und zwar meistens von den letzteren, wobei sie den Pelz auswärts gefehrt trugen. Dieser Anzug schützte nur den Körper, und ließ die Füße bloß; aber sie schienen deshalb kein Ungemach zu spüren. An Mundvorrath mochte es ihnen eben so sehr wie uns fehlen. Wir hatten einige Tonnen Wallfischfett stehen, welches wir als Del gebrauchten. Auf diese Leckerei pfliegten sie sich, so oft sie an Bord kamen, unter dem Vorwande, daß sie wegen des stürmischen Wetters nicht auf die Wallfischjagd gehen könnten, bei uns zu Gaste zu bitten. Zu ihrer größten Freude und Zufriedenheit schlugen wir ihnen diese Bitte nie ab. Ihrer Meinung nach, wüchete die schreckliche Krankheit unter uns, weil wir uns nicht von eben dieser leckern und gesunden Speise nähren wollten.

Es nahm uns Wunder, daß sie nicht nur den Tod unsrer Leute wußten, sondern auch die Stelle kannten, wo sie begraben lagen. Sie zeigten besonders an den Rand des Ufers, zwischen die Spalten des Eises hin, wo wir mit großer Mühe

ein gar nicht tiefes Grab für unsern Bootsmann zu Stande gebracht hatten, der, als er noch lebte, anfangs ihre Aufmerksamkeit erregte, und hernach ihre Achtung erlangte, weil er mit seiner Pfeife die Mannschaft zusammenrief. Schon besorgten wir, daß sie diese traurigen Feierlichkeiten nur darum belauscht haben möchten, damit sie die Leichname wieder ausgraben und ein Kannibalenfest davon halten könnten, indem wir gar nicht zweifelten, daß sie Menschenfresser wären. Indes entdeckten wir bald, daß sie zwar beständig lauerten, aber nur in der Absicht, andere Häufen von Eingebornen abzuhalten, daß sie nicht mit uns handeln sollten, ohne ihnen etwas von dem Gewinne abzugeben.

Nach ihren täglichen Besuchen zu urtheilen, hätte man glauben sollen, ihre Wohnungen, ob wir gleich noch nie eine entdeckt hatten, müßten in der Nähe seyn. Jetzt aber erfuhren wir, daß sie ein streifendes Volk, ohne stete Wohnplätze wären, und da schliefen, wo sie könnten oder Lust hätten; ja, daß sie sogar zwischen Tag und Nacht keinen Unterschied machten, sondern bald zu dieser, bald zu jener Zeit umherwanderten. Des Nachts zündeten sie nie ein Feuer an, aus Furcht von andern Stämmen, mit denen sie in unaufhörlicher Feindschaft zu leben schienen, überfallen zu werden. Diese Feinde hätten aber über das Eis zu ihnen kommen müssen; denn von Schneeschuhen wußten sie nichts, und ohne diese konnte man unmöglich durch die Wälder bringen.

Der Monat März erleichterte unsere Leiden nicht: er war eben so kalt, wie die beiden vorhergehenden. Im Anfang desselben fiel noch eine Menge Schnee, wobei die Anzahl unserer Kranken sich wieder vergrößerte, und der Scharbock an denen, die ihn schon hatten, noch heftiger wüthete. Während dieses Monats hatten wir das betrübte Geschäft, den Leichen unseres Wundarztes und Loofsens die letzte Pflicht zu erweisen. Diese Unfälle beugten uns sehr tief; und der Verlust des Wundarztes in einem Zeitpunkt, wo uns medicinische Hülfe so nothwendig war, wird jedem Leser zu erkennen geben, daß unser Elend den höchsten Grad erreicht hatte.

Unser erster Officier fühlte wieder eine Anwandlung von seiner Unpäßlichkeit, und nahm seine Zuflucht abermals zu dem Mittel, welches ihm bereits so heilsame Dienste geleistet hatte. Er machte sich Bewegung, und nahm den Saft des Lannenbaums ein. Ein Absud von Lannensprossen, den er sich verfertigte, schmeckt sehr

ekelhaft, und bleibt, auch sehr verdünnt, nicht leicht im Magen. Er wirkte vielmehr zu wiederholtenmalen als ein Brechmittel, ehe man davon Fortschritte in der Kur bemerkte; aber vielleicht kam gerade das Erbrechen, indem dadurch die ersten Wege gereinigt wurden, den ferneren heilsamen Wirkungen dieses antiskorbutischen Mittels zu Statten. Der zweite Officier und einer oder ein paar Matrosen beharrten bei eben der Methode, fanden denselben guten Erfolg, und erholten sich aus einem sehr entkräfteten Zustande. Unglücklicherweise ist eines der schlimmsten Symptome dieser traurigen Krankheit eine gänzliche Abneigung gegen alle Bewegung, und ein Schmerz, der an die heftigsten Qualen gränzt, so oft man es nur versucht sich Bewegung zu machen, welche doch das wesentlichste Heilmittel ist.

Nachdem wir unsern Vundarze verloren hatten, fehlte es uns nun gänzlich an allem medicinischen Vorkande. So weit die zärtlichste und wachsamste Sorge den Kranken Erleichterung schaffen konnte, erhielten sie diese von mir, von dem ersten Officier und einem Matrosen, den einzigen Personen, die noch im Stande waren, ihnen diesen Dienst zu leisten. Wir mußten aber noch immer mit Bejammern sehen, daß die schreckliche Krankheit allmählig einen nach dem andern von unserer Mannschaft verzehrte. Nur zu oft ward ich zu der schauerlichen Arbeit gerufen, die todtten Leichname über das Eis zu schleppen und sie in ein nicht tiefes Grab zu legen, welches wir mit unsern eignen Händen ausgehauen hatten. Der Schlitten, auf welchem wir unser Holz holten, war ihre Bahre, die Spalten im Eise ihre Gruft! Doch diese unvollkommene Todtenfeier ward von einer so wahren und aufrichtigen Betrübniß begleitet, als nicht immer den Stolgen bei ihren prunkenden Leichenbegängnissen in die Todtengewölbe folgt. Fürwahr das einzige Glück, oder, daß ich mich bestimmter ausdrücke, die einzige Erleichterung in unserm Elende, bestand darin, daß wir uns zuweilen von dem Schiffe entfernten, um in der Einsamkeit das Geräusch der Leidenden nicht zu hören und unserer rettungslosen Lage nachzudenken. Alle herzkärkende Mittel waren längst aufgezehrt, und es blieb uns zur Speise für die Kranken weiter nichts übrig, als Zwieback, Reis und ein geringer Vorrath von Mehl. Wir hatten keinen Wein und keinen Zucker mehr für sie. An gesalzenem Rindfleisch und Schweinefleisch fehlte es uns zwar nicht: allein wäre das auch jetzt eine schickliche Kost für uns gewesen, so hätte doch der Abscheu, den unsere Leute vor dem bloßen Anblicke desselben bezeig-



ten, alle heilsame Wirkungen vereitelt. Fische und Geflügel konnten wir hier im Winter nicht bekommen. Zu den seltensten Leckerbissen gehörte bisweilen eine Krähe oder eine Seemöve, und ein wahrer Schmaus waren die Adler, von denen wir einen oder ein Paar erlegten, da sie um uns her schwebten, als ob sie vielmehr uns zu ihrem Raube ersahen hätten, anstatt uns zur Speise dienen zu sollen. Endlich mußten wir uns wider Willen entschließen, unsere Ziege nebst dem Ziegenbock, beide von gleichem Alter, die auf der ganzen Reise unsere Gefährten gewesen waren, abzuschlachten, um die Kranken vierzehn Tage lang mit der Brühe und andern Zubereitungen von ihrem Fleische zu erquicken.

Das Ende des Märzmonats kam heran, ohne daß die Witterung sich änderte. Die Kälte dauerte mit unwirchbarer Strenge fort; doch läßte uns der Anblick der Sonne, wenn sie um Mittag nur eben über die Gipfel der Gebirge hervorkam, einige Hoffnung ein. Das Thermometer hatte den Monat hindurch meistens auf  $15^{\circ}$  und  $16^{\circ}$  gestanden, und war zuweilen auf  $17^{\circ}$  gestiegen.

In den ersten Tagen des Aprils hatten wir harten Frost und heftige Stürme, und auch noch gegen die Mitte des Monats stürmte es fürchterlich von Süden her. Diese Winde bringen hier den Sommer mit, so wie die Nordwinde gewöhnlich im Winter herrschen. Der veränderte Wind verursachte, wie man sich vorstellen kann, eine merkliche Aenderung in der Lufttemperatur; allein er brachte uns Schnee in großer Menge, und da er nicht anhielt, sondern bald wieder der Nordwind in seine Stelle trat, so ward die Kälte auch wieder so strenge, wie jemals. Gegen das Ende des Aprils kämpften diese entgegengesetzten Winde unaufhörlich mit einander; und dies war uns um so viel lästiger, da es trübes Nebelwetter verursachte. Während des Südwindes wurden die Kranken schlimmer; und wir begaben in diesem Monate vier Europäer und drei *Laskars*. Der zweite Officier und der Matrose, die sich zum Gebrauche des Tannensaftes bequem hatten, fühlten sich jetzt so weit wiederhergestellt, daß sie auf das Verdeck kamen und die kurzen, aber willkommenen Erscheinungen der Sonne genossen. Dieser Umstand bewog manchen von unseren Kranken, sich an den Absid zu halten, und einige ließen sich auch bereden, damit fortzufahren. Die meisten aber bekümmerten sich nicht darum, und

blieben fest entschlossen, nach ihrem berben Ausdruck, lieber ganz gemächlich zu sterben, als die Quaal eines so ekelhaften und peinlichen Heilmittels zu erdulden.

Gegen das Ende des Monats stieg das Thermometer in der Mittagssonne bis  $32^{\circ}$  (oder bis zum Gefrierpunkt;) aber des Nachts fiel es wieder auf  $27^{\circ}$  herunter. Während der letzten drei Tage im April brachten uns die Eingebornen einige Heringe und Seevögel. Die Fische vertheilte ich selbst unter die Kranken; und keine Worte können die entgegenströmende Freude schildern, die beim Anblick dieser wohlthätigen und erquickenden Speise aus ihren hageren Gesichtern hervorstrahlte. Ich versäumte es nicht, die Eingebornen auf alle Art und Weise aufzumuntern, daß sie fortfahren möchten, uns mit diesem stärkenden Nahrungsmittel ununterbrochen zu versorgen.

Jetzt fingen sie auch an, uns mit der Versicherung zu trösten, daß die Kälte bald ein Ende haben würde. Sie hatten uns durch das Herrechnen der Anzahl von Monden jederzeit zu verstehen gegeben, daß der Sommer in der Mitte des Mai monats anfinde. Jetzt beschrieb die Sonne schon einen großen Kreis über die Berge, und in der Mitte des Tages war sie uns sehr erquickend. Wir erhielten auch öfters Fische, und wagten es wieder, uns mit der Hoffnung zu schmeicheln, daß wir Uebriggebliebenen noch aus diesem öden Aufenthalte entriessen und wieder in unser Vaterland zurückkehren könnten. Diese Gedanken belebten unsre Kranken so sehr, daß sie sich auf das Verdeck bringen ließen, um die Sonnenstrahlen zu empfinden; viele von ihnen wurden indeß ohnmächtig, sobald sie in die frische Luft kamen. Seltsam war es auch, daß viele, die dem Anschein nach eine erstaunliche Lebhaftigkeit des Geistes behalten hatten, und, so lange sie im Bette lagen, wie gesunde Leute, von allem sprechen und alles vornehmen konnten, bei der geringsten Bewegung, oder wenn man nur die Seiten ihrer Hangematte berührte, die heftigsten Schmerzen bekamen, und in Eine Ohnmacht über die andere fielen, so daß man jeden Augenblick ihr Ende erwarten mußte. In diesem Zustande blieben sie dann länger, als eine halbe Stunde, ehe sie sich erholten.

Bis zum 6ten Mai veränderte sich Alles um uns her auf eine erstaunenswürdige Art. Diejenigen Matrosen, die nicht gar zu sehr entkräftet waren, erholten sich nach dem Gebrauch des Absuds mit einer wunderhulichen Geschwindigkeit. Wir

hatten Fische, so viel wir nur verlangten, und wurden von den Eingebornen mit vielerlei Seevögeln versorgt. Auch hatten wir schon manchen Zug wilder Gänse und Enten über unsere Köpfe wegziehen sehn, aber noch war keiner uns nahe genug gekommen.

Am 17<sup>ten</sup> Mai kam eine Gesellschaft von Eingebornen, die den König dieses Landes, Namens Schenowäh, an ihrer Spitze hatte, mit großer Feierlichkeit an Bord, um uns zur Rückkehr des Sommers Glück zu wünschen. Sie berichteten uns zugleich, daß sie zwei Schiffe in See erblickt hätten. Diese Nachricht ward uns verschiedentlich von andern Wilden bestätigt; wir wagten es aber kaum sie zu glauben, bis am 19<sup>ten</sup> die Ankunft zweier Kanots, welche ein Boot geleiteten, sie bewährte. In diesem Boote besuchte uns Kapitain Dixon, Befehlshaber des Schiffes Königin Charlotte, welches zugleich mit dem Schiffe König Georg unter Kapitain Portlock von London zu Montague-Eiland angekommen war, wo Herr Dixon, auf die von den Wilden erhaltene Nachricht, die Schiffe verlassen hatte, um uns aufzusuchen.

Wenn man alle Umstände zusammennimmt, so wird man nicht anstehen, dieses Zusammentreffen für etwas Außerordentliches zu halten. Und erwägt man die schauerhafte Lage unsrer Mannschaft; ihre Krankheit, ihre Betrübniß, ihre lange Abgeschiedenheit, und die tödtende Furcht, daß selbst, wenn nun eine günstigere Witterung und Jahreszeit einträte, ihre Entkräftung und der Zustand des Schiffes ihnen dennoch die Abreise unmöglich machen würden; und rechnet man dann alle diese einzelnen unglücklichen Umstände zusammen: so wird man sich nicht wundern, daß Kapitain Dixon als ein Schutzengel mit Freudenthränen bewillkommet ward. — Ich bekenne gern, daß wir von Kapitain Portlock, der ihn abgeschickt hatte, sehr wesentliche Hülfen und Dienstleistungen erhielten, und würde es hier bei diesem Bekenntnisse bewenden lassen, wenn nicht dieser Befehlshaber in der Beschreibung seiner Reise sich als den barmherzigen Samariter geschildert und zu verstehen gegeben hätte, daß ich für ihn eine Veranlassung zur Ausübung aller seiner Tugenden geworden sey. Deshalb habe ich es für gut gefunden, die Geschichte seines Betragens mit allen erforderlichen Urkunden bekannt zu machen, damit das Publikum von der Wahrheit unterrichtet werde und über die Verbindlichkeit urtheilen

könne, welche ich der Gerechtigkeit, dem Mitleiden und der Freigebigkeit des Kapitein Portlock's schuldig bin \*).

Gegen den 12<sup>ten</sup> Mai wirkte die Mittagssonne bereits sehr kräftig, und der anhaltende Südwind machte die Luft mild und angenehm. Das Thermometer stand den Tag über im Schatten auf 40°; aber in der Nacht fiel es wieder zum Gefrierpunkte, und alsdann überzog sich das, was bei Tage aufgethauet war, mit einer dünnen Eiserinde. Die große Eismasse, die uns umgab, fing nun an, sich vom Ufer zu trennen; die Fluth, welche hier achtzehn Fuß steigt und fällt, zerbröckelte sie nehmlich, und zugleich führte das vom Aufstauen im Lande abfließende Wasser ganze Stücke Eis mit sich in See. Bald nachher thate um das Schiff her alles auf, und wir sahen mit Vergnügen, daß es sich wieder um seinen Anker bewegte. Unsere Kranken näherten sich jetzt mit starken Schritten ihrer Genesung, wiewohl ihrer zwei, ungeachtet der rückkehrenden Sonne und unserer äußersten Sorgfalt, die Zahl der Opfer vermehrten, denen das Schicksal ihren letzten Schlaf an diesen grausenvollen Ufern bestimmt hatte. Das Land blieb noch immer mit Schnee bedeckt, und außer Tannensprossen zeigte sich uns keine erreichbare Spur von Pflanzenwachsthum. Wir mußten uns übrigens glücklich preisen, daß der strenge Winter uns nur noch diese gelassen hatte, und daß sie Jedem, der anhaltenden Gebrauch davon machte, ein wirksames Heilmittel wurden.

Am 17<sup>ten</sup> Mai löste sich in der ganzen Bucht Alles auf; und da wir uns nun wieder auf offenem Wasser befanden, so erquickte die Hoffnung, nun bald diese Scenen des Leidens und Grausens zu verlassen, unsere erschöpften Gemüther mit unaussprechlichem Troste.

Die Anzahl der Eingebornen, die wir hier sahen, betrug nicht über fünf bis sechshundert. Sie sind eine starke, grobknochige Race, und wohl etwas größer,  
als

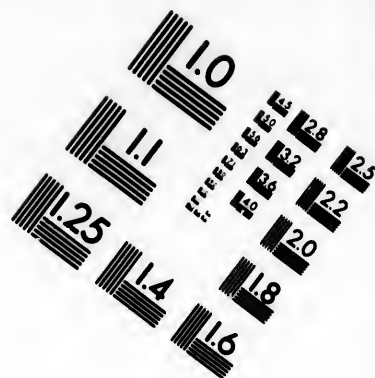
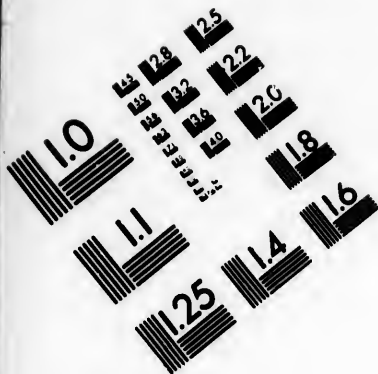
\*) Hier folgt im Englischen Original eine auf funfzehn Seiten fortgeführte Note unter dem Terte, womit wir unsre Leser entschonen. Der bescheidene männliche, gefühlvolle Ton unsers Verfassers, nebst dem Inhalt der sämtlichen zwischen Kapitein Portlock und ihm gewechselten Briefe, läßt allerdings keinen Zweifel Raum, daß nicht das Verhältniß zwischen Beiden völlig so gewesen sey, wie man, nach der obigen, mit einem guten Bewußtseyn niedergeschriebenen Aeußerung, Ursach hat es zu vermuthen. Die umständliche Auseinandersetzung kann uns in Deutschland nicht interessieren. J.

als die gewöhnliche Statur der Europäer. Sie haben weder Städte noch Dörfer, oder sonst einen beständigen Wohnort, sondern wandern unaufhörlich im Sunde auf und abwärts, wie Laune oder Noth sie dazu treibt. Diesen ganzen Bezirk halten sie für ihr Eigenthum, und dulden darin keinen andern Stamm, den sie mit ihrer Uebermacht abhalten können, außer, wenn er ihnen einen Tribut dafür erlegt. Dringt aber, wie es zuweilen geschieht, ein stärkeres Volk hinein, so ziehen sie sich auf gewisse Felsengipfel zurück, die nur mittelst einer Leiter, welche man nach sich hinaufnimmt, zugänglich sind; und dahin schleppen sie sogar ihre leichtgebaute Kanots.




Sie haben einen König. Der jetzige, Namens *Schenowäh*, war ein sehr alter Mann, und fast gänzlich blind. Als er im verfloffenen Herbst den ersten Besuch bei uns ablegte, brachte er drei Weiber mit, die er seine Frauen nannte. Wir erwiesen ihnen daher gehörige Aufmerksamkeit, und beschenkten sie mit allerlei Sachen, von denen wir vermuthen konnten, daß sie ihnen angenehm wären; aber wir bemerkten zugleich, daß sie keinem unter uns auf die entfernteste Weise einige Familiarität gestatteten. Außer diesen haben wir nur noch drei oder vier andere von den Weibern der Eingebornen gesehen. Wir hätten sehr gewünscht, einen von ihren Knaben bei uns zu behalten, um von ihrer Sprache und ihren Sitten nähere Nachricht einzuziehen; allein sie weigerten sich beständig, unser Verlangen zu erfüllen, wenn nicht auch wir einen von unsern Leuten bei ihnen lassen wollten. Der König selbst traute sich nicht an Bord zu kommen, wenn nicht während des Besuchs einer von unsern Matrosen in seinem Kanot blieb.

Im Oktober 1786 brachte der König uns eine junge Frauensperson, und bot sie uns zum Verkauf an. Wir erhandelten sie für eine kleine Art und eine geringe Quantität Glaskorallen. Anfänglich glaubten wir, sie wäre eine von seinen eigenen Frauen; allein sie gab uns bald zu verstehen, daß sie eine Kriegsgefangene, und nebst einer Anzahl von Landsleuten ihren Feinden in die Hände gefallen sey. Die Anderen wären insgesammt getödtet und gefressen worden, welches nach ihrer Aussage das allgemeine Loos der Kriegsgefangenen ist. Sie allein hätte man leben lassen, damit sie den königlichen Damen aufwarten sollte, die jetzt vermuthlich ihrer Dienste überdrüssig, oder vielleicht gar eifersüchtig auf sie geworden wären. Sie blieb beinahe vier Monate lang bei uns, und schien sehr zufrieden mit ihrer Lage. Wir erfuhren





**IMAGE EVALUATION  
TEST TARGET (MT-3)**



**Photographic  
Sciences  
Corporation**

23 WEST MAIN STREET  
WEBSTER, N.Y. 14580  
(716) 872-4503



1.5 1.8 2.0 2.2 2.5  
2.8 3.2 3.6 4.0

1.0 1.1  
1.2 1.5 1.8 2.0

von ihr, daß sie zu einem weiter südwärts wohnenden Stamme gehörte; und wir hatten uns vorgenommen, im künftigen Sommer längs der Küste hinzuschiffen, um Pelzwerk einzuhandeln und sie ihren Verwandten wiederzugeben, wenn nicht die Unglücksfälle, die uns hier betrafen, diese Absicht gänzlich vereitelt hätten. Die Einwohner des Sundes schilderte sie uns jederzeit, wir wissen freilich nicht mit welchem Rechte, als die wildesten Leute an der ganzen Küste, wobei sie immer wiederholte, daß nichts als die Furcht vor unsren Kanonen sie abhielte, uns todt zu schlagen und aufzufressen.

Während des harten Frostes im Januar und Februar besuchten uns einige fremde, weiter südwärts wohnende Stämme aus der Nachbarschaft ihres Volkes. Durch diese fandte sie eine Einladung an die Ihrigen, uns zu besuchen. Wir fügten ein Geschenk von Glasperlen hinzu, um sie zu diesem Besuch aufzumuntern. Das Mädchen bestimmte uns die Zeit, wo wir ihre Ankunft erwarten könnten, und innerhalb weniger Tage von dem angegebenen Termin erschienen einige in drei einzelnen Kanots, und brachten einen geringen Vorrath von Pelzwerk. Sie bat uns dringend um Erlaubniß mit ihnen zu reisen; da wir uns aber von den Nachrichten, die sie uns ertheilen konnte, einigen Vortheil auf den Sommer versprochen, so erhielt sie eine abschlägige Antwort. Indes, während daß unsere Leute zum Frühstück gegangen waren, erfaß sie die Zeit, sich zu den Kanots zu begeben; und wir haben sie nicht wieder gesehen. Damals, als das Mädchen uns verließ, hatte der Scharbock noch nicht mit der Bösartigkeit, wie in der Folge, um sich gegriffen. Doch gab sie uns zu erkennen, daß auch ihr Volk an dieser Krankheit litte, daß man aber, sobald sich die Symptome zeigten, südwärts in ein besseres Klima zöge, wo Fische in Menge zu haben wären, welche die Kur jederzeit bewirkten.

Die Einwohner des Sundes, von beiderlei Geschlecht, halten ihr Haar ziemlich kurz, und hinten und vorn von gleicher Länge; daher hängt es ihnen gewöhnlich so ins Gesicht, daß sie es unaufhörlich wegstreichen müssen, um nur vor sich hin sehen zu können. Die Männer haben durchgehends eine Spalte oder einen Einschnitt in der Unterlippe, zwischen dem vorstehenden Theile der Lippe und dem Kinn, und zwar in einerlei Richtung mit dem Munde, so daß der Einschnitt einem zweiten Munde ähnlich sieht. Die Knaben haben an derselben Stelle zwei, drei, bis vier

Löcher; vielleicht ist also die Spalte ein Zeichen der Mannbarkeit. Die Weiber haben eben dergleichen kleine Oeffnungen, wie die Knaben, und stecken kleine Stücker von Muscheln hinein, welche wie Zähne aussehen.

Männer und Weiber durchbohren den Nasenknochen, und stecken gewöhnlich einen großen Federkiel oder ein Stück Baumrinde hindurch. Wärte, die man indeß gemeiniglich nur an bejahrten Personen sieht, haben sie auf der obern Lippe und an der Spitze des Kinnes, und es hangen im Winter gewöhnlich Eiszapfen daran. Die Jüngeren raufen sich die Bartthaare wahrscheinlich aus, so wie sie zum Vorschritt kommen. Ihre Backenknochen sind hoch hervorstehend, ihre Gesichter rund und platt, die Augen schwarz und klein, und das Haar pechschwarz. Ihr ganzer Anblick ist wild und gräßlich. Die Ohren werden mit vielen Löchern durchbohret, in denen Gefenke von Knochen oder Muschelwerk befestigt sind. Sie bedienen sich einer Farbe von rother Farbe, um sich den Hals und das Gesicht damit zu beschmieren; wenn ihnen aber ein Verwandter stirbt, so brauchen sie dafür schwarze Farbe. Ihr Haar ist beinahe ganz mit Vogelbaunen bedeckt. Ihre Kleidung besteht in einem einfachen Fuhmannsrock von Seecottersfell, welcher bis auf die Knie herunter hängt und ihre Füße unverhüllt läßt. In ihren Kanots bedienen sie sich einer andern Kleidung, welche sie aus Walffischdärmen verfertigen. Sie bedecken den Kopf damit und binden die Schöße derselben um das Loch fest, in welchem sie sitzen. Auf diese Art kann kein Wasser in das Kanot eindringen, sie selbst aber sitzen trocken und warm. Eigentlich ist dieses ihr Hauptanzug, da sie bei weitem den größten Theil ihres Lebens in ihren Kanots zubringen.

Man findet in den hiesigen Waldungen alle die verschiedenen Arten des Lannengeschlechts, welche an der jenseitigen Küste von Amerika wachsen; ferner Schlangenwurz und Siefeng, wovon die Eingebornen immer etwas zur Arznei bei sich führen, wiewohl wir es nie in Menge bekommen konnten.

Die Wälder sind sehr dicht, und verbreiten sich bis auf zwei Drittel von der ganzen Höhe der Gebirge, die sich oben in ungeheure nackte Felsenmassen endigen. Die schwarze Kiefer, welche hier in großer Menge wächst, liefert sehr gute Segelstangen u. s. w. Auch bemerkten wir bei unserer Ankunft im Sund, im September, einige schwarze Johannisbeersträucher, aber sonst keine andere Art von Früchten

oder Gemüskräutern. Damals waren die Höhen auch schon mit Schnee bedeckt, und die niedrigen Gründe von den Strömen geschmolzenen Schnees von oben her gänzlich überschwimmt.

Die einzigen Thiere, die wir hier sahen, waren Bären, Füchse, Marder, wilde oder Bergschafe und Hermeline. Von den letzteren tödteten wir nur zwei Paar, die von einer verschiedenen Gattung waren.

Zur rechten Zeit des Durchzugs sahen wir Gänse in großer Menge, nebst mancherlei andern Wasservögeln; aber, außer Krähen und Adlern, kamen uns keine in den hiesigen Wäldern einheimische Vögel zu Gesicht.

Das Eisen hatte von allen unsern Waaren den höchsten Werth für die Eingebornen, und sie wählten vorzüglich solche Stücke, die an Gestalt der Spitze einer Lanze ähnlich sahen. Grüne Glasperlen wurden ebenfalls sehr gesucht, zu andern Zeiten aber wieder blau und rothe. Sie bezeugten auch viel Verlangen nach unsern wollenen Jacken und allen alten Kleidungsstücken der Matrosen.

Ihre Nahrung besteht gänzlich in Fischen, und vorzugsweise essen sie den Wallfisch am liebsten; denn weil das Del oder der Thran ihnen das Leckerste am ganzen Fische ist, so sind ihnen natürlicherweise die öligen Fische die willkommensten. Sie pflegen sie sehr selten zuzubereiten; wenn es aber geschieht, so zünden sie ein Feuer an, und zwar auf die Art, daß sie einige trockne Stücke Tannenholz an einander reiben. Sie verfertigen sich Körbe, welche wasserdicht sind, und legen heiße Steine hinein, um das Wasser und die Fische zu kochen. Allein selten geben sie sich die, ihres Erachtens sehr ansehnliche Mühe, ihre Speisen auf diese Art zu bereiten. In den kältesten Wintertagen sahen wir sie nie von ihrer Küche Gebrauch machen; doch konnte das auch von Nebenumständen abhängen, welche ihnen gerade damals die Kocherei erschwereten.

Unstreitig sind diese Menschen eine sehr rohe, wilde Race, und besitzen einen ungewöhnlichen Grad von Gefühllosigkeit gegen körperlichen Schmerz. Davon sahen wir ein auffallendes Beispiel bei folgender Veranlassung. Während des Winters hatte man unter allerlei andern Rehrichth auch einige zerbrochene gläserne Flaschen aus dem Schiffe geworfen. Einer von den Eingebornen, der in dem Haufen dieses Rehrichthes suchte, ob er etwas für ihn noch Taugliches finden könnte,

schnitt sich mit einer Glasscherbe sehr tief in den Fuß. Sobald wir ihn bluten sahen, zeigten wir ihm, was ihn verwundet hatte, verbanden ihn, und gaben ihm zu verstehen, dies sey die Heilmethode, deren wir uns in ähnlichen Fällen bedienen. Allein jetzt machte er mit seinen Gefährten unser ganzes Verfahren lächerlich; sie ergriffen auf der Stelle einige Glasscherben, und zerlegten sich damit Arme und Beine auf eine fürchterliche Art, wobei sie uns belehrten, daß nichts von der Art ihnen Schaden thun könne.

Mit unbegrenzter Freude verließen wir am 21ten Junius die Bucht, den Aufenthalt eines Volkes von solchem Charakter und solchen Sitten, in dessen Gebiete wir den traurigsten Winter überstanden hatten; und am folgenden Abend waren wir in offener See. Unsere ganze Mannschaft bestand aus vier und zwanzig Mann, mich, die Officiere, und die beiden Matrosen mitgerechnet, die von dem Schiffe König Georg zu uns gekommen waren. Drei und zwanzig Menschen hatten wir leider! in dem unwirkbaren Sunde begraben. Die Uebriggebliebenen waren indeß gutes Muths, ob es gleich einigen noch an Kräften fehlte, um die Seitenwände hinaufsteigen.

Raum hatten wir uns vom Lande entfernt, so blieb der Wind südlich und hülte uns in einen dichten Nebel. Diese Witterung, die uns in unserm erschöpften Zustande gar nicht zuträglich war, brachte uns zu dem Entschlusse, in der Nähe der Küsten zu segeln.

Zehn Tage lang hatten wir die See gehalten, ohne weiter südwärts als zum 57ten Grad zu kommen. Unsere Leute, die auf dem Verdecke durchnäßt wurden, klagten über Schmerzen in den Beinen; und diese schwellen ihnen dermaßen, daß Einige das Bett hüten mußten. Hierauf beschloßen wir, landwärts zu steuern, da die Küste nur vierzig Seemeilen entfernt war. Wir erblickten bald einen hohen Fels von sonderbarer Gestalt; und nicht weniger sonderbar waren, sowohl an äußerem Ansehen als an Sitten, auch die Einwohner in dessen Nachbarschaft.

Sobald wir uns dem Lande genähert hatten, kamen uns eine große Menge Kanots entgegen, welche sich von denen im Sunde an Gestalt sehr unterschieden. Sie bestanden aus einem einzigen Baumstamme, und viele waren zwischen funfzig und siebzig Fuß lang, aber sehr schmal, nämlich nicht breiter, als der Baum. Die

hiesigen Weiber waren die seltsamsten und greulichsten Menschenfiguren, die wir jemals gesehen haben. Wie die Männer in Prinz Wilhelms Sund, hatten sie Alle einen Einschnitt in der Unterlippe; doch mit dem Unterschiede, daß er hier viel breiter war, und auf jeder Seite um einen guten Zoll mehr in die Wange hineinging. In dieser Oeffnung tragen sie ein eirundes Stück Holz, wenigstens von sieben Zoll im Umkreise und einem halben Zoll in der Dicke, das rings um den Rand eine Hohlkehle hat, damit es in der Spalte festgestellt werden kann. Vermittelt diese scheusslichen Erfindung ziehen sie die Lippe von den Zähnen hinunterwärts, und entstellen ihr Gesicht auf die ekelhafteste Art, die nur denkbar ist. Dieses Volk schienen die Einwohner des Sundes, die wir ihnen als Doppelmäuler beschrieben, zu kennen. Auch schienen ihre Sprachen verwandt; doch war der hiesige Stamm bei weitem zahlreicher. Vor uns hatte noch kein anderer Seefahrer diese Leute besucht; und hätte sich nicht in der Nacht ein günstiger Wind erhoben, so wären wir einige Tage lang bei ihnen geblieben. Die Breite der Küste in dieser Gegend ist  $56^{\circ} 38' N.$ , und die Länge  $223^{\circ}$  östlich von Greenwich.

Jetzt hatten wir mit einem nördlichen Winde heiteres Wetter, welches ununterbrochen fortdauerte, bis wir die Insel *Owahi* (*Owhyhee*) erblickten. Glücklicherweise war unsere Ueberfahrt vom festen Lande hieher von sehr kurzer Dauer. Hätten wir nicht die Vortheile einer günstigen und schönen Witterung genossen, so läßt es sich, nach dem Zustande unseres Schiffes zu urtheilen, sehr bezweifeln, ob wir je die *Sandwichinseln* erreicht haben würden. Die schauerhafte Krankheit, an welcher unsere Mannschaft so lange gelitten hatte, begleitete uns wirklich noch auf diesem Wege, und wir büßten einen Mann daran ein, ehe wir das wohlthätige Klima erreichten, von dessen Zephyren man mit Recht sagen kann, daß sie Gesundheit auf ihrem Fittig trugen. Zehn Tage nach unserer Ankunft bei den Inseln, war jede Spur von Krankheit unter uns verschwunden!

Wir verweilten hier einen Monath, und während dieser Zeit schienen die Insulaner kein anderes Vergnügen zu kennen, als uns Wohlthaten zu erzeigen und ihre Gastfreundschaft an uns auszuüben. Mit Freuden empfingen sie uns, und mit Thränen sahen sie uns wieder abfahren. Unter den vielen, die sich mit unbeschreiblichem Sehnen herzubrängten, um uns nach *Britanni* (England) zu beglei-

ten, nahmen wir nur den einzigen Tanna, einen Fürsten von Uruat, den Bruder des Königs dieser Insel, an unserm Bord auf, und zogen ihm dadurch Neid von allen seinen Landesleuten zu. Ich erwähne hier nichts weiter von diesem liebenswürdigen Manne, da er in dem Verfolge dieses Werks eine glänzende und, wie ich glaube, nicht gleichgültige Rolle spielen wird.

Am 2<sup>ten</sup> September verließen wir die Sandwichinseln, und hatten alle Ursache uns zu schmeicheln, daß der Eindruck, den wir bei den Einwohnern zurückließen, ihnen unsern Charakter und unser Betragen in einem vortheilhaften Lichte zeigen würde. Von unserer Seite war Dankbarkeit die Empfindung, die uns durchströmte; wenn wir uns an ihre edelmüthige Freundschaft und ihre sorgsamten Dienstleistungen erinnerten. Nach einer sehr glücklichen Fahrt, auf welcher wir immer Passatwinde hatten, kamen wir am 20<sup>ten</sup> Oktober 1787 im Tupa, dem Hafen bei Makao, an. Doch kaum hatten wir hier einen Anker ausgeworfen, als sich schon die Vorboten eines Sturms zeigten, mit welchem es unser zerrüttetes Schiff jetzt keinesweges aufnehmen konnte. Zwei Französische Fregatten, die ungefähr eine Englische Meile von uns vor Anker lagen, vermehrten unsre Besorgnisse. Menschen, die so lange von Ungemach und von Widerwärtigkeit aller Art gemartert wurden und die so lange keine politische Nachricht erhalten hatten, waren eben nicht dazu gestimmt, bei einer so ungewöhnlichen Erscheinung, wie Französische Kriegsschiffe in jenen Meeren sind, auf die günstigste Vermuthung zu fallen. Als wir verschiedene Boote mit Soldaten von diesen Schiffen abstoßen sahen, erwarteten wir das Schlimmste; und da uns hier der neutrale Hafen schwerlich geschützt hätte, so fingen wir schon an, einer Gefangenschaft, als der Schlussscene unseres Unglücks, entgegen zu sehen. Die Boote gingen indeß an uns vorbei, und, wie wir hernach erfuhren, nach einem Spanischen Kauffarteschiff, um daselbst einige entlaufene Matrosen aufzusuchen. Die Französischen Schiffe waren die Fregatte Kalyso von sechs und dreißig Kanonen, und ein Proviantschiff, unter der Führung des Grafen de Kergarieu. — Wir waren gleichsam dazu bestimmt, bis auf den letzten Augenblick von Unfällen verfolgt zu werden. Die Elemente verschworen sich gegen uns, sobald unsre Furcht vor dem Feinde in menschlicher Gestalt verschwunden war. Es erhob sich jetzt ein so fürchterlicher Sturm, daß die Kalyso sich



mit Mühe und Noth auf ihrer Stelle erhielt, indem sie fünf Anker auslegte. Man urtheile nun, in welcher Lage wir uns an Bord der *Nutka* befanden, da wir jetzt nur Einen Anker übrig hatten. Nach einigen glücklich überstandenen entscheidenden Augenblicken, sahen wir uns zulezt genöthigt, das Schiff auf den Sand zu rennen, um das einzige Rettungsmittel, welches uns noch übrig blieb, nicht zu verschetzen. Wir vollbrachten diese Arbeit glücklich, vermittelst der thätigen Hülfe des Grafen de Kergariou, seiner Officiere und seiner Leute, deren edlem, und ich kann hinzusetzen unermüdetem, Eifer ich mit Freuden hier ein dankbares, . obgleich unvollkommenes Denkmal setze.

Mit dem schmerzlichsten Gefühl muß ich, mitten unter der Bewunderung, womit meine eigene Erhaltung und die Rettung meiner übrigen Mannschaft aus solchen augenscheinlichen Gefahren mich erfüllte, das Schicksal unserer Gefährten in der *Seeotter*, unter Kapitain Tipping's Führung, beklagen. Von der Zeit an, da dieses kleine Fahrzeug den Prinz Wilhelms Sund verließ, hat man weiter keine Nachricht davon erhalten, und wir können nicht anders vermuten, als daß Schiff und Leute untergegangen sind.

## II.

Des Kapitäns John Meares,  
 und  
 des Kapitäns William Douglas  
 Reisen von China nach der Nordwestküste von Amerika,  
 in den Jahren 1788 und 1789,  
 mit  
 den Schiffen Felice und Iphigenia.

## Erstes Kapitel.

Zurückfungen zu dieser Reise. — Einschiffung des Tianna, eines Fürsten von Atual, und anderer Eingebornen der Sandwichinseln. — Schilderung des Tianna. — Verzeichniß der Mannschaft beider Schiffe. Es wird Hornvieh u. s. w. nach den Sandwichinseln mitgenommen. — Abreise der Schiffe Felice und Iphigenia, von China.

Im Monat Januar 1788 kaufte ich, gemeinschaftlich mit verschiedenen in Indien wohnhaften Englischen Kaufleuten, zwei Schiffe, Felice und Iphigenia, das erstere von zweihundert und dreißig, das andere von zweihundert Tonnen Last. Beide taugten in jeder Rücksicht ganz vorzüglich zu der Reise; sie segelten gut, waren mit Kupfer belegt und fest genug gezimmert, um dem stürmischen Wetter zu widerstehen, das während der Winterszeit in der nördlichen Hälfte des stillen Oceans so sehr gefürchtet wird. Zwar hatte man anfänglich verabredet, daß sie China zu Anfang der Jahreszeit verlassen sollten; allein, es war unmöglich, die nöthigen Reisevorräthe in hinreichender Menge herbeizuschaffen, und so wurden die Schiffe erst am 20<sup>ten</sup> dieses Monats völlig betakelt und segelfertig. Eines dieser Schiffe sollte

1788.  
 Januar.

1788.  
Januar.

eine weit längere Zeit unterweges seyn, als das andere. Es war dazu bestimmt, zu Ende des diesjährigen Herbstes die Küste von Amerika zu verlassen, und nach den Sandwichinseln zu steuern, um daselbst zu überwintern; dann nach Amerika zurückzukehren, wo es mit dem andern Schiffe zusammentreffen und von diesem aus China alle erforderliche Vorräthe und Erfrischungsmittel erhalten sollte, um Faktoreien in Amerika anlegen und unsern Handelsplan erweitern zu können.

Die Schiffe wurden mit Europäern und Chinesern bemannt, doch so, daß die erstern die zahlreichsten waren. Die Chineser hatten wir bei dieser Gelegenheit zur Probe mitgenommen. Man schätzte sie allgemein als abgehärtete, fleißige und geschickte Kerle; ihre Nahrung besteht bloß in Fischen und Reis, und sie erhalten überdies nur geringen Lohn. Es war also zugleich ein Ersparniß, wenn man sich ihrer bediente; auch hatten wir während der ganzen Reise alle Ursache, mit ihnen zufrieden zu seyn. Sollte man in Zukunft einige Handelsposten an der Amerikanischen Nordwestküste errichten wollen, so würde eine Kolonie von diesen Menschen wesentlichen Vortheil bringen.

Herr Douglas, ein Officier von anerkannten Verdiensten, der die Küsten von Amerika kannte, und zur Ausführung dieser Handelsunternehmung am geschicktesten war, erhielt die Befehlshaberstelle auf dem Schiffe *Ipigenia*. Unter seiner Mannschaft, die in allem vierzig Personen ausmachte, befanden sich verschiedene Handwerker, sowohl chinesische Schmiede und Zimmerleute, als Europäische Künstler. Die Mannschaft der *Felice*, welche funfzig Personen betrug, bestand aus eben so nützlichen und notwendigen Mitgliedern, und war mir selbst zur Führung anvertrauet.

Es boten sich eine weit größere Anzahl Chineser, als wir annehmen konnten, zu unsern Diensten an, und der Unternehmungsgestalt hatte sie so lebhaft befeuert, daß sich diejenigen, die wir abweisen mußten, im höchsten Grade gedemüthiget und in ihrer Erwartung getäuscht fanden. Wir wählten funfzig unter ihnen, weil diese Anzahl zu unserer Absicht völlig hinreichte; es waren, wie ich so eben bemerkt habe, vorzüglich Handwerker von verschiedenem Gewerbe, und demnächst einige Matrosen, die bereits auf den im Chinesischen Meere überall umherkreuzenden Fahrzeugen, oder sogenannten Junken, gedient hatten.

Bei einer so langwierigen Reise durch so verschiedene Himmelsstriche war das Ungemach und die Gefahr des Scharbocks, dieser grausamen Geißel des Seelens, natürlicherweise sehr ernstlich zu besorgen. Jede Vorsicht, die uns Menschlichkeit und Erfahrung an die Hand gaben, ward daher gebraucht, um diesem Uebel theils zuvorzukommen, theils seinen Ausbrüchen Einhalt zu thun, oder gar es gänzlich zu heilen. Wir versorgten uns mit einem großen Vorrath von Thee, Syrup, Zucker und andern Hülfsmitteln, die zur Erreichung dieser guten Absicht etwas beitragen konnten. Jedes Schiff führte einen Wasservorrath auf fünf Monat, bei dem der Mann täglich vier Quartier<sup>\*)</sup> bekommen konnte, indem der reichliche Gebrauch des Wassers jenem Uebel kräftig entgegenwirkt. Die Leute, sowohl Chineser als Europäer, wurden mit warmer Kleidung versorgt, und man hatte mit Einem Worte Alles angeschafft, was China darbietet, um beide Schiffe so vollständig als möglich auszurüsten, und, so weit menschliche Mittel es können, nicht nur den glücklichen Fortgang der Reise sicher zu stellen, sondern auch jeder einzelnen Person an Bord ihre Lage bequem zu machen.

1788.  
Januar.

Unter den Zwecken dieser Reise war wenigstens Einer von der uneigennützigsten Art, und konnte den reinsten Genuß geben, der nämlich: Menschen in ihr Vaterland zurückzuführen, die man von Amerika und den Sandwichinseln nach China gebracht hatte. Zugleich ward eine Anzahl Hornvieh nebst andern nützlichen Hausthieren angekauft und an Bord genommen, um sie daselbst ans Land zu setzen, damit sie die Lage der Eingebornen behaglicher machen, oder in Zukunft Europäischen Seefahrern die so nothwendigen Erfrischungsmittel zusichern könnten. Bei der Ausübung dieser sich selbst belohnenden Pflicht gegen jene Kinder der Natur, die entweder Neugier oder ihr argloses Gemüth so weit von ihrer Heimath führte, nahmen wir besondere Rücksicht auf Lianna, einen Prinzen von der Insel Atuai, und folglich einen Anführer von edler Geburt und hohem Range, den ich im Jahre 1787 mit mir nach China genommen hatte. Jetzt führte ich ihn mit Freuden wieder nach seinem Vaterlande und in den Schooß der Seinigen. Sein Geist hatte sich durch die neuen Auftritte und Lebensscenen entwickelt, von denen er Zeuge gewesen war, und er sah sich im Besiz verschiedener nützlichen und vergleichsweise zum

\*) Ein Englischer Gallon hält vier Quartierflaschen.

1790. *Thell* auch kostbaren Güter, die ihn zum reichsten Bewohner seiner Insel machen mußten.  
Januar.

Tianna hatte einem in China etablirten Britischen Kaufmann, Herrn Cox, die jährliche Achtung geschenkt, welche wiederholte Beweise von Güte einem dankbaren Herzen jederzeit einflößen; denn es wäre Ungerechtigkeit gegen diesen lebenswürdigen Indianer, wenn man ihn nicht mit jenen Eigenschaften darstellte, die auch den gebildetesten Geist noch zieren können. Herr Cox sorgte daher auf die theilnehmendste Weise für Tianna's Ehre und zukünftiges Glück durch das großmüthige Geschenk einer beträchtlichen Anzahl von Kindern und andern lebendigen Hausthieren, die er der Insel Neuai bestimmte. Er that noch mehr; sein mildes Herz wünschte sogar Tianna's willkührliche Wünsche zu befriedigen, und er wies ihm eine Summe Geldes an, die er nach eigenem Guebdünken, ohne alle Einschränkung und Bedingung, anwenden sollte. Bei dieser übergroßen Nachsicht und Güte war es indeß einigermaßen nöthig, daß Tianna's Europäische Freunde dazwischen traten, und durch ihren Rath der mangelhaften Urtheilskraft des guten Indianers zu Hülfe kamen. Man lehrte ihn, für das angewiesene Geld solche Dinge zu kaufen, die ihm auf sein ganzes zukünftiges Leben, zur Bequemlichkeit und zum wesentlichen Vortheile, zugleich aber auch seinen Landesleuten zur Verbesserung, gereichen könnten; und man erlaubte ihm nicht, eine Wahl zu treffen, welche wahrscheinlich nur die Grille des Augenblicks befriedigte haben würde und auf Dinge gefallen wäre, die er in der Folge selbst verachten gelernt hätte.

Die Zeit, welche die Ausrüstung der Schiffe mit übrig ließ, widmete ich hauptsächlich diesem lebenswürdigen Indianer. Es kostete Mühe, ihm begreiflich zu machen, daß er so bald nach seinem Vaterlande zurückkehren sollte, an dem sein Herz so innig hing, daß alle Wunder der neuen Welt, die sich ihm hier öffnete, ihn nicht davon losreißen konnten. Seine Vaterlandsliebe, diese Regung, welche die Natur in jeder Lage und unter jedem Himmelsstrich in unsrer Brust gepflanzt zu haben scheint, wirkte mächtig in ihm; und jene Anhänglichkeit an häusliches Leben, auf welcher alle bürgerliche Vereinigung beruhet, und aus welcher alles Menschen Glück entspringt, jene Bande der Verwandtschaft, die mehr oder weniger, von dem höhern Standpunkte des Menschen bis zu den niedrigsten Klassen der Thierheit, die

ganze belebte Schöpfung verknüpfen, verloren in Lianna's Brust nicht ihre Stärke. Die Erinnerung an Vaterland und Verwandte machte ihn oft trübe, und sein stauendes Umherschauen verlor sich dann in den Schmerz finsterner sich ausdrückender Gedanken. Oft sahen wir ihn in derselben Stunde voll Entzücken bei dem Anblick neuer Gegenstände um ihn her lächeln, und dann wieder die weit theureren zurückgelassenen Gestalten, wenn es ihm einfiel, daß er sie vielleicht nie wiedersehen würde, bitterlich klagend beweinen.

1788.  
Januar.

Das Entzücken also, welches die Nachricht von der sicher bestimmten Rückkehr in sein Vaterland in ihm erregte, können gefühlvolle Seelen sich wohl vorstellen; aber die Sprache vermag es nicht, die Freuden zu schildern, die ihm bei dem Gedanken durchströmten, daß er ein geliebtes Weib und ein innig geliebtes Kind wieder umfassen sollte. Alles, was seine Rückkehr für ihn wichtig machte, erworbene Kenntnisse, der Besitz so mancher Schätze, der Gedanke, daß er seinem Geburtsorte so viele Vortheile verschaffen würde — Alles stimmte diese Empfindungen noch höher hinauf.

Man würde vielleicht glauben, es sey eine unndehige Abschweifung, und der Wißbegierde, die ich in diesen Blättern befriedigen soll, nicht würdig, wenn ich von seinem Betragen, seinem Wesen und seiner Denkungsart bei seiner Ankunft in Kanton ausführlichen Bericht erstattete \*). Aber doch wird die Bemerkung nicht

\*) Wenn die Wißbegierde so einseitig wäre, so verdiente sie diese Rücksichten nicht. Was wollte sie denn hier erfahren? Wie der Umriss der Küsten von Amerika und der dortigen Inseln gestaltet, und wie tief das Wasser auf den Ankerplätzen ist? Das konnte eine bloße Karte schon lehren. Und wozu diese Kenntniß? Um der Gewinnsucht neues Feld zu eröffnen? Wahrlich, wenn nicht auch sittliche Zwecke durch die Befriedigung dieses kleinlichen Triebes befördert würden, so möchte man uns immerhin lieber unwissend lassen. Die Gefühle solcher Leser, denen das Interesse des Handels in diesem Falle nichts gelten kann, das Gefühl unserer Publikums zum Beispiel, mag hier Richter seyn. Wer von uns dankt es nicht dem Verfasser, daß er uns durch seine Schilderung eines Charakters, der auch gebildeten Nationen Ehre gemacht hätte, richtige Begriffe von den Anlagen und der Perfektibilität jener entfernten Inselbewohner giebt? Unser Eigennutz ist größer, edler und der Bestimmung der Menschen angemessener, als jener, der, wenn er ein Buch in die Hand nimmt, nur auf die Mittel, Geld zu gewinnen, sieht; wir lesen, um uns belehren zu lassen, um die Erde, nebst allen Wesen, die sie in sich schließt, vollkommen kennen zu lernen, um die spekulative Vernunft durch die empirische, und *vice versa*, zu berichtigen, und beide in ihrer Anwendung auf unsere Handlungen untrüglicher und glückbringender zu machen. Daher verschmähen wir keine Gattung von Kenntnissen, und



1789.  
Januar.

überflüssig seyn, daß sein Gemüth durch Erziehung zur höchsten geistigen Vollkommenheit hätte ausgebildet werden können. Er besaß jene zarte empfindliche Fühlbarkeit, welche aufgeklärten Menschen verbietet, das menschliche Wesen, das damit begabt ist, von welcher Farbe oder aus welchem Lande es auch sey, einen Wilden zu nennen \*).

Sein Erstaunen, als er in Wampoa \*\*) zum erstenmal die Schiffe sah, äußerte sich durch eine Lebhaftigkeit, eine Art von Begeisterung, die schlechterdings nicht zu beschreiben ist; er nannte sie emphatisch: die Inseln von Britannii. Aber bei dem Anblick ihrer innern Anordnung und aller mannichfaltigen Vorrichtungen, die sie enthielten \*\*), war der nächste Eindruck, den sie auf ihn machten, Niedergeschlagenheit. Stillschweigend senkte er das Haupt, und vergoß wider Willen eine Thräne, wie es schien in dem Gefühl, daß die Stufe seiner Natur niedriger wäre.

am wenigsten diese so seltenen Beobachtungen des menschlichen Geistes und Herzens in entfernten Welttheilen, die einen zarten Sinn zum Ergreifen, Scharfblick zum Vergleichen, Gefühl zum Anzueignen voraussetzen, lauter Eigenschaften, welche der Himmel nur Wenigen ertheilt: hat. J.

\*) Es sey mir vergönnt, hier zu erinnern, daß ein Augenzeuge so spricht, ein Mann, von dessen Beurtheilungskraft und richtigem Gefühl dieses Buch, die Geschichte eines thätigen Abschnitts von seinem Leben, das gütigste und ehrenvollste Zeugniß giebt. Wird diese Stimme, die uns nur das wiederholt, was unser Herz uns schon längst sagte, nicht einer feindseligen Philosophie die Wage halten, die mit entscheidendem, dem engsten Erfahrungskreise gewöhnlich eigenen, Tone das Volk, in welchem ein Lianna sich bildete, zu den verworfensten des Erdbodens zählt, ihm alle Persönlichkeit abspricht, ihm angeborene Untugend andichtet, und, außer der Menschengefalt, keinen Anspruch auf Menschheit zugesprochen will? Der gesunde Menschenverstand des Seemannes sagt hier sehr wahr: Erziehung hätte den guten Lianna zu einem der vollkommensten Wesen unserer Gattung bilden können. Ich setze hinzu: Erziehung hätte auch sein Volk auf die Stufe gebracht, wo das unsrige steht; und wenn gleich der Abstand der kleinen aufgeklärten, in eigener Kraft denkenden Anzahl von dem einfachen Naturmenschen beinahe unermesslich ist, so ist doch jene Entfernung zwischen Volk und Volk, Gewohnung und Vorurtheil abgerechnet, sehr unbedeutend. Was wir sind, das wurden wir durch Umstände, Lagen, Verhältnisse; wir sind von ehedem, sie von gestern; sie können noch werden, was wir sind, mehr vielleicht und besser, als wir, sobald der Efflux der Aufklärung abgelaufen ist, welcher unsere Halbkugel wieder in Schatten senkt, und die übrige erleuchtet. J.

\*\*) Der Ort, wo die nach China gehenden Schiffe liegen, da sie in dem Flusse von Kanton nicht weiter hinaufgehen dürfen. J.

\*\*) Man wird sich erinnern, daß das Fahrzeug Nutka, mit welchem Lianna nach China fuhr, nur zweihundert Tonnen hielt, folglich gegen einen Ostindienfahrer sehr klein war. J.



Allein derselbe Geist, der ihn antrieb, sein Vaterland zu verlassen, um mit Kenntnissen zum Unterrichte, und mit Künften zur Vervollkommnung desselben bereichert, zurückzukehren, weckte ihn bald zu thätiger, nehmüthiger Lernbegierde. In kurzer Zeit ward man an ihm eine außerordentliche Anstrengung des Geistes gewahr, womit er gelegentlich zwischen Leuten von verschiedenen Europäischen Nationen, die er täglich zu sehen bekam, und den Engländern, oder Männern von Britanni, wie er sie nannte, den Unterschied aufzufassen wußte. Die Eingebornen von China betrachtete er mit einem Ekel, der an den äußersten Abscheu gränzte: ihre kahlen Köpfe, ihre offenen Nasenlöcher und ihre nichts sagenden Gesichtszüge stöhnten ihm einen hohen Grad von Verachtung gegen sie ein. Vielleicht erhielten eben durch dieses Gefühl die natürliche Würde und der Anstand seiner Gestalt noch etwas Besonderes, das den Chinesern Ehrfurcht einprägte, so oft er sich unter ihnen befand, und das die furchtsame Menge zurückscheuchte, um ihm Platz zu machen, wohin er sich wendete.

Tianna war ungefähr zwanzig und dreißig Jahr alt, sechs Fuß fünf Zoll hoch, und von einer herrlichen Muskelbildung. Sein Anstand hatte sehr viel Edles, und diese äußere Würde lies dadurch, daß er Europäische Sitte annahm, eben keine Verminderung; denn sie rührte von der Gewohnung an Ehrfurchtsbezeugungen her, die man in seinem Vaterlande Männern von solchem Range schuldig ist. Unsere Kleidung trug er so leicht und ungezwungen, wie ein geborner Europäer; allein es genügte ihm nicht, den Gebrauch und die Anordnung der verschiedenen dazu gehörigen Stücke genau zu erlernen, sondern er beschäftigte sich auch der sorgfältigsten, ununterbrochensten persönlichen Reinlichkeit und seines unsern Begriffen von Sittlichkeit angemessenen Betragen. Allerdings mußten, dieses Bedürfens ungeachtet, Gewohnheiten, die ihm zur andern Natur geworden waren, zuweilen hervorschimmern, und die kindische Fantasie seines ursprünglichen Zustandes ihn mitunter in den Fortschritten zur Vervollkommnung unterbrechen. Den Werth unserer Münzsorten konnte man ihm nicht begreiflich machen, und so oft ihm etwas fehlte, das er sich anschaffen wollte, forderte er uns sehr unschuldig etwas Eisen ab, welches er, weil es in seinen Augen das schätzbarste Metall war, auch für das allgemeine Tauschmittel aller andern Nationen hielt.

1788.  
Januar.

1781. Tiana's Rückkehr in seine Insel gehörte wesentlich in den Plan zu unserer  
 3. April. bevorstehenden Reise. Anfänglich war es sein Wunsch und Vorhaben, nach England  
 zu gehen, und Kapitain Churchill, der das Ostindische Schiff *Walpole* kom-  
 mandirte, erbot sich auf die gütigste Art, für ihn zu sorgen. Einen bessern Beschützer  
 hätte er sich auch nicht wünschen können; allein seine Freunde konnten sich unmög-  
 lich entschließen, ihn fremder Aufsicht anzuvertrauen, oder in ein Land zu schicken,  
 wo er künftig über die Rückkehr in sein Vaterland hätte in Verlegenheit gerathen  
 können. Schon die Erlaubniß, die man ihm zugestanden hatte, *Auat* zu ver-  
 lassen, schien ihnen jetzt ein unüberlegter Schritt, und sie beschloßen deshalb, daß  
 Tiana, wo nicht glücklicher als vorher, doch im Besiz von Reichthümern, die  
 alle Erwartungen seines unerfahrenen Herzens überstiegen, dorthin zurückkehren sollte.  
 Von allen Schätzen, die er in Befiz hatte, hatte sich keiner seiner Einbildungskraft  
 so sehr bemächtigt, wie sein eigenes Bildniß, von dem berühmten Chinesischen Künst-  
 ler *Spoitum* verfertigt, wahrscheinlich dem einzigen Maler, den das große  
 China aufweisen kann. *Spoitum* kopirte seine Gesichtszüge wirklich mit der äußer-  
 sten Treue; aber die Grazie seiner Gestalt ging über die Kräfte seiner Kunst hinaus.  
 Tiana's Entzücken während der allmähigen Vollendung des Gemäldes stieg nicht  
 nur bis auf den höchsten Grad, sondern äußerte sich auch auf mancherlei Weise, je  
 nachdem der Pinsel die Gestalt des Gegenstandes veränderte. Als man ihm endlich  
 das fertige Porträt überreichte, nahm er es mit einer Feierlichkeit, die jedem Anwe-  
 senden auffallen mußte, und nun erzählte er uns in einer Unruhe, in der wir ihn  
 noch nie gesehen hatten, den unglücklichen Zufall, der Kapitain *Cook's* Tod ver-  
 anlaßte. Jetzt sagte er uns zum erstenmal, daß ein schrecklicher Krieg in allen  
 Sandwichinseln entstanden sey, und zwar wegen eines Gemäldes, das er ein Bild-  
 niß jenes großen Mannes nannte, und das man, wie er sagte, in den Händen eines  
 ihrer vornehmsten Anführer zurückgelassen hatte. Dieses Gemälde, setzte er hinzu,  
 hielten seine Landleute für ein Heiligthum, und die Verehrung, die sie ihm bezeig-  
 ten, für das einzige Mittel, womit sie die Ermordung des Mannes, den es vor-  
 stellte, abhåhen könnten.


Dies ist vielleicht ein schicklicher Ort, das nachzuholen, was wir auf unserer  
 vorigen Reise, während unseres Aufenthaltes unter jenen Insulanern, von ihren Em-

rer  
and  
m  
ge  
dg  
ten,  
hen  
ver  
daß  
die  
lle  
raft  
nste  
oße  
Ber  
aus.  
nicht  
je  
lich  
we  
ihn  
ber  
llen  
ild  
nes  
zu  
rig  
ort  
fre  
ren  
Em



J. King, 1791.

*Tiana, Oberhaupt von Hawaii.*



Empfindungen in Absicht auf Kapitain Cook's beklagenswerthes Schicksal öfters zu beobachten Gelegenheit gefunden haben. Alles dringt uns die Ueberzeugung auf, daß diese entfernten Bewohner der Inseln im unbesuchten Weltmeere mit aufrichtigem Schmerz in Europens Trauer über seinen Tod einstimmen. Es ist unglaublich, was für eine Anzahl Menschen unser Schiff in der Absicht umringten, daß wir ihnen den Wunsch gewähren sollten, in Britanni (England) die Freunde ihres geliebten Cook sehen zu können. Sie weinten und steheten mit einem Ernst, der jede vorhergefaßte Abneigung besiegte. Die Vornehmeren, die sich, der Menge wegen, dem Schiffe nicht nähern konnten, überhäuften uns mit Geschenken, und der laute Zuruf: Britanni! Britanni! ward eine lange Zeit um uns her ohne Aufhören wiederholt. Aber unbeschreiblich war ihr stiller Kummer, als sie erfuhren, Tiana, ein Prinz von Atuai, sey allein zu der beneideten Ehre, unser Reisegefährte zu werden, erföhren.

1781.  
Januar.

Vor unserer Abreise legte Taho, der König dieser Insel, in Begleitung aller seiner Vornehmen, einen Besuch bei uns ab. In der Ueberzeugung, daß die Befehlshaber aller Europäischen Schiffe, die seit Kapitain Cook's Tode ihre Inseln besucht haben, Söhne dieses berühmten Seefahrers sind, beklagten sie jenen Vorfall auf die rührendste Art; und indem ein jeder sich bemühet, seine eigene Unschuld darzutun, stimmten alle darin überein, den leidenschaftlichen Zustand zu schildern, in welchem sie sich zu der unglücklichen That hatten hinreißen lassen, zu einer That, die sie mit ewiger Reue, als einer von ihren Göttern über sie verhängten Strafe, betrachten mußten. Nach dieser und vielen ähnlichen Erklärungen erneuerten sie das Freundschaftserbieten gegen Britanni, und begaben sich dann hinweg. Ich zweifle auch keinesweges, daß jeder künftige Seefahrer, den sein Weg an diese Inseln führt, dort einen sichern Zufluchtsort und gastfreien Empfang finden wird\*).

\*) In der Folge dieser Reisegeschichte stoßen wir auf ein Beispiel von Verrätherei, welches diesen schönen Hoffnungen widerspricht. Allein man verurtheile darum nicht ein Volk, weil es in einem Augenblick, wo es sich von Eigennuz und Habsucht verblenden ließ, gewissenlos handeln konnte; man frage vielmehr, was wir uns gegen diese Menschen so oft erlaubten, wir gestitteten Völker Europens, die wir so stolz auf unsere Bildung, unsere Aufklärung und unser moralisch-politisches Urvwerk sind! — Es wäre unbillig, wenn man nicht anerkennen wollte, was Großbritannien seit einem halben Jahrhundert für die Nationen thut, die seine Seefahrer in fernen Decanen ent-

1788.  
Januar.

Die anderen Eingebornen von den Sandwichinseln und von Amerika, die zu uns an Bord kamen, hatte man auf verschiedenen Schiffen nach China genommen, und zwar als Gegenstände einer leeren Neugierde, nicht aus dem edleren Grunde, sie zu unterrichten, und eben so wenig, um dem Handel Vortheile zu verschaffen. Es war erstlich ein Weib von Owaïhi, Namens Waini, in sehr zerrütteten Gesundheitsumständen, dann ein starker Mann, und ein Knabe von der Insel Mauwi, und endlich ein Bewohner von König Georgs- oder Nuckasund. Die an eborne Barbarei dieses letztern vereitelte jedes Bemühen, ihm einige von den Vortheilen zu verschaffen, mit denen man jene anderen versah.

Auf jedem Schiffe hatten wir sechs Kühe und drei Stiere, vier Stier- und Kuhfälsber, eine Anzahl Ziegen, Truthähne und Kaninchen, einige Paar zahmer Tauben, nebst anderem lebendigen Geflügel in großem Ueberfluß. Unglücklicherweise war es jetzt unmöglich, Schafe zu bekommen; dagegen aber kauften wir Limonien- und Orangenbäume, um sie nach Atuai zu verpflanzen, wo der König Tabeo mächtig genug war, sich im Besiß eines so kostbaren Eigenthums zu behaupten. Hätten wir das Glück gehabt, die ganze nach den Sandwichinseln bestimmte Ladung daseibst ans Land zu bringen, so wären sie unstreitig die besten Erfrischungsorte in der nördlichen Hälfte des stillen Oceans geworden. Allein auch Hon in so fern uns unser Vorhaben nur auf eine unvollkommene Weise gelang, muß die Ausführung desselben dem Amerikanischen Handel, falls er fortgesetzt werden sollte, wesentlich zu Statten kommen.

Febr. 22 Abends am 22ten Januar lichtetet beide Schiffe im Typa (oder Hasen von Makao) die Anker, um in See zu gehen; da aber kurz darauf eine Windstille

deckten, und eben so unbillig, wenn man behaupten wollte, der Edelmuth dieses Betragens wäre von den Völkern selbst, die es erfuhren, unerkant geblieben. Die Engländer spielten im Südmeere die Rolle, welche Erwachsenen gegen Kinder ziemt; sie ließen die kleinen leidenschaftlichen Aufwallungen der dortigen Menschen vorüber gehen, und behandelten sie mit einer in die Zukunft blickenden und für ihr Glück uneigennützig besorgten Güte. Dieses Betragen muß, bei einiger Ueberlegung, Liebe für sie wecken; die Insulaner können nicht umhin, es mit der Mißhandlung, welche sie, nach ihrer bisherigen Erfahrung vom Menschen, von der Uebermacht zu erwarten hatten, zu vergleichen, und ihren neuen Bekannten den Ruhm der Redlichkeit, der Treue und der supererogativen Edelmüthigkeit zuzugestehen; ja, wenn sie diese Vergleichen nicht anstellen, diese Folgerungen nicht ziehen sollten, so muß gleichwohl, wie alles in der Natur dafür zeugt, die Stimme des Herzens auch ohne vorhergegangene Ueberlegung in ihnen sprechen, und unbedingte Güte mit Liebe und Anhänglichkeit erwidern. S.

eintrat und die Fluth gegen uns lief, ward das Zeichen gegeben, die Anker nochmals fallen zu lassen; und dies geschah denn auf der Rheede in sechs Faden Tiefe auf Schlammgrund. Hier lag auch das große, zum Indischen Zwischenhandel bestimmte und jetzt nach Bengalen geladene, Schiff *Argyleshire*, von sechs- bis siebenhundert Tonnen, welches in der Folge auf der Reise dorthin verloren ging, wahrscheinlich ohne daß ein Mensch von allen, die an Bord waren, das Leben gerettet hat.

1788.  
Januar.

### Zweites Kapitel.

Der Fockmast auf dem Schiffe *Iphigenia* leidet Schaden. — Beschreibung der Fahrt nach den Philippinen und längs der Küste von Luzon, vor der Ziegeninsel, und den Inseln Luban, Mindoro und Calamianes vorbei. — Der Scharbock bricht am Bord der *Iphigenia* aus. — Die Schiffe segeln an der Insel Panay vorbei. — Auführerisches Betragen der Mannschaft auf dem Schiffe *Felice*.

Den 22ten Januar gegen neun Uhr Abends erhielten wir einen leichten Südostwind, der uns in See zu gehen veranlaßte, ob er uns gleich gerade entgegen war. Wir machten also der *Iphigenia* das Zeichen, die Anker zu lichten, und um zehn Uhr waren beide Schiffe unter Segel. Bis Mitternacht steuerten wir bis auf die sogenannte Große Ladrone zu; nun verbreitete sich aber ein solcher Nebel, daß wir es rathsam fanden, einige Segel einzuziehen, um auf die sehr zurückgebliebene *Iphigenia* zu warten. Die Tiefe ist hier regelmäßig von vier zu sechs Faden auf schlammigem Boden. Der folgende Morgen war noch immer sehr neblig, und während der Nacht hatten wir unsere Begleiterin aus dem Gesichte verloren. Der Wind ward von Ostnordosten her stärker; und wir gaben deshalb der *Iphigenia* mit zwei Kanonenschiffen das Zeichen, südostwärts zu segeln. Gegen Mittag verlor sich der Nebel, und wir sahen die *Iphigenia* in der Entfernung von einer Seemeile (*league*) unter dem Winde. Des Nachts löseten wir von Zeit zu Zeit



1758. Kanonen, und schlugen die Songs \*), um unsern Freunden auf dem andern  
Januar. Schiffe zu erkennen zu geben, wo wir wären.

In der Absicht mit dem Winde längs der Küste von Luzon (*Luconia*) zu segeln, beschloffen wir, uns ist so viel als möglich nach Osten zu halten, aus Furcht, daß wir in die zur jetzigen Jahreszeit gewöhnlichen südlichen Strömungen gerathen möchten. Wir wollten uns lieber an die Küste von Luzon, als an Mindoro und die *Calamianes* halten, deren Ufer mit unzähligen Untiefen, Klippen und Inseltrümmern besäet ist, welche die Schifffahrt sehr gefährlich machen und die größte Vorsicht erfordern. Die Karten, welche Herr Dalrymple von dieser Meeresgegend herausgegeben hat, sind zwar mit vorzüglicher Genauigkeit verfertigt; aber der Maasstab ist so sehr verjüngt, und die Zeichnung so fein, daß für den gemeinen Gebrauch des Seefahrers etwas von ihrem Nutzen verloren geht. Auf dem Wege, den wir uns wählten, hofften wir, unter dem Schutze der Küste von Luzon vor stürmischem Wetter weniger besorgen zu dürfen und die vielen, bisweilen weit vom Lande hingestreuten Untiefen vermeiden zu können.

Verglichen mit unserm Schiffe *Felice*, war die *Spigenta* ein schwerer Segler. Wir sahen uns um ihrentwillen genöthigt, unaufhörlich die Segel einzuziehen. Damit diese Unbequemlichkeit nicht immerfort dauern sollte, nahmen wir uns vor, uns von ihr zu trennen und unsern Weg allein fortzusetzen, sobald wir die See von *Sooloo* (*Sulu*) verlassen hätten\*\*).

Am 25ten, Abends, sprachen wir mit Kapitain Douglas, der uns sagte: sein Schiff sey während des neulichen schlimmen Wetters oberhalb der kupfernen Belegung leck geworden; er müsse deswegen immer eine Pumpe im Gange erhalten, wie-

\*) Ein Chinesisches *Song* ist an Gestalt gewissermaßen einem Siebe ähnlich, und besteht aus einem Gemisch von verschiedenen Metallen. Die Chinesischen Junken (Fahrzeuge) bedienen sich ihrer statt der Glocken; sie geben nehmlich einen tiefen, durchdringenden Ton, wenn man sie mit einem hölzernen Schlägel berührt. Anmerk. der Urschr.

\*\*). Wenn zwei Schiffe, die einen merklich verschiedenen Gang haben, mit einander segeln, so ist es für die Mannschaft beider unaussehlich, in Gesellschaft bleiben zu müssen. Die auf dem schnellern Schiffe möchten vor Ungeduld vergehen, daß sie keinen guten Wind recht benutzen können. Die auf dem andern haben den Aergers, daß sie ihre Gefährten immer vor sich sehen, ohne sie je zu erreichen, und daß sie oft mehr Segel tragen müssen, als bei der Stärke ihrer Masten rathsam ist, um nur nicht gar zurückzubleiben.

wohl er sich Hoffnung mache, bei der ersten günstigen Gelegenheit den Leck verstopfen zu können. Dieser Zufall gab Veranlassung zu mancherlei Besorgnissen; denn gewöhnlich pflegt der Seemann, so leck und mutzig er auch ist, doch bei den geringfügigsten und lächerlichsten Ereignissen eine abergläubige Furcht vor bösen Vorbedeutungen zu haben, die, wenn sie sich im Anfang einer Reise ereignen, auf das Gemüth und das Betragen der Leute für die ganze Dauer derselben ihren Einfluß äußern.

1788.  
Januar.

Es vermehrte die allgemeine Niedergeschlagenheit, daß unsere Chinesische Mannschaft sehr heftig an der Seekrankheit litt. Von dem Hin- und Herrollen des Schiffs erkrankte auch das Hornvieh. Bei der augenscheinlichen Unmöglichkeit, die Thiere während einer so langen Fahrt alle zu erhalten, da es uns in die Länge an Futter fehlen mußte, und da wir eine größere Anzahl an Bord hatten, als die Inseln, denen sie bestimmte waren, zur Zucht bedurften — ward es für besser gehalten, sie alle abzuschlachten, bis auf zwei Kühe und einen Stier, nebst einem Kalbe von jedem Geschlechte, von denen wir hofften, daß sie sich zur Reise gewöhnen und den Ort ihrer Bestimmung erreichen würden. Dem zufolge ließen wir heute zwei Stück Vieh schlachten, und der Mannschaft mit frischem Fleisch und Gerstengraupen eine willkommene Mahlzeit bereiten.

Abends ward der Wind sehr stürmisch, und die Wogen wälzten sich mit Ungestim. Wir steuerten noch immer südostwärts, in der Hoffnung, die Nord-Marunantiefe, deren Lage nach Herrn Dalrymple's Meinung sehr zweifelhaft ist, unter dem Winde zu lassen. Desto nothwendiger war es jetzt, auf unserer Hut zu seyn. Um fünf Uhr erschreckte uns das Northzeichen, welches wir auf der Iphigenia erblickten, aus dem wir doch aber zugleich sahen, daß sie keiner unverzüglichen Hülfe bedurfte. Wir näherten uns dessen ungeachtet, um mit Kapitain Douglas zu sprechen, und erfuhren von ihm, sein Fockmast habe einen so gefährlichen Sprung bekommen, daß man sogleich auf Mittel denken müsse, ihn zu retten. Die See lief bei dem heftigen Winde so hoch, daß wir ihm keinen Beistand leisten konnten; indeß zogen wir mehrere Segel ein, und ehe es Nacht wurde, sahen wir, daß man an Bord der Iphigenia die Vorkstenge und Bramstenge auf das Verdeck gebracht und den Fockmast gänzlich abgerakelt hatte.

1788.  
Januar.

Mittlerweile befanden wir uns aber in der dringendsten Nothwendigkeit, so viele Segel als möglich zu führen. Die *Iphigenia* konnte noch ihr Haupt-, ihr großes Ober- und ihr Besaansegel führen, weswegen wir, um diese Segel gehörig wirken zu lassen, während der Nacht zwei Striche weiter vom Winde hielten, und die Hoffnung, *Nord-Maruna* auf der Windseite zu umschiffen, gänzlich aufgaben. Es war sogar zweifelhaft, ob wir jetzt *Süd-Maruna* unter dem Winde behalten würden, welches als höchst gefährlich beschrieben wird, und von dem man die Lage noch nicht besser kennt, als die von der nördlichen Untiefe dieses Namens. Die Nacht hindurch dauerten der heftige Wind und die ungestüme See immer fort, und es schien, als würde der *Iphigenia* übel zugesetzt.

Dieses Ereigniß war in der That äußerst beunruhigend. Wir mußten sehr schlechtem Wetter entgegen sehen, und der schadhafte Zustand des Mastes auf der *Iphigenia* machte unsere Lage noch mißlicher. Der geringste neue Schaden, den er bekam, konnte uns nöthigen, bis nach *Batavia* zu gehen, da kein anderer uns befreundeter Hafen in der Nähe war. Hier, wo wir jetzt umhergeschleudert wurden, droheten uns von allen Seiten gefährliche Untiefen. Dem Lande durften wir uns nicht nähern; denn wie leicht hätten wir dort in eine Lage gerathen können, wodurch die *Iphigenia* in noch größere Gefahr gekommen wäre! und der Gedanke, sie in so traurigen Umständen zu verlassen, ward keinen Augenblick in uns rege. Außerdem waren wir nicht ganz ohne Besorgniß, so weit gegen Süden getrieben zu werden, daß wir uns unmöglich an die Küsten von *Luzon*, von *Mindoro* oder den *Calamianen* würden halten können; und in diesem Falle hätten wir, anstatt durch die See von *Sooloo* zu schiffen, uns gezwungen gesehen, unsern Weg durch die Straße von *Sunda* zu nehmen, und, wenn es uns glückte, durch die Meerenge von *Malassar* in das nördliche stille Meer zu fahren, widrigenfalls aber wären wir gar gendthigt gewesen, die Südostspitze von *Neu-Holland* zu umschiffen, wenn wir die Fahrt durch die *Endavourstraße* nicht wagen wollten. Man denke sich unsere Unruhe und Angst bei der bloßen Vorstellung von einem so weiten Umwege!

Das Wetter ward erst am 26ten gegen Mittag erträglicher. Wir befanden uns damals in 17° 5' nördlicher Breite, und 118° östlicher Länge. Die ganze folgende Nacht hindurch steuerten wir der südwestlichen Spitze von *Nord-Maruna*

zu, und zwar mit so vielen Segeln, als die *Iphigenia* führen durfte. Gern hätten wir unser Boot zu ihr geschickt; allein plötzlich ward das Wetter stürmischer, als jemals, so daß wir weder mit unsern Zimmerleuten, noch mit Planken zu Hülfe kommen konnten. Um den Mastkorb sahen wir jetzt ein Gerüst errichtet; doch ging die See so hoch, daß wir wegen der mißlichen Lage jenes Schiffes in großer Sorge waren.

1788.  
Januar.

Die unaufhörlichen Stöße, die das unsrige von den Wellen erlitt, von denen es hin und her gewiegt ward, benahmen uns alle Hoffnung, unser Vieh am Leben zu erhalten; und es wurden schon ein paar der schönsten Ziegen durch das Schwanken des Schiffes plötzlich zu Tode gequetscht. Wir schlachteten also heute wieder ein Stück Vieh für unsere Mannschaft. In der Nacht stürmte es sehr heftig, und die See stieg fürchterlich hoch. Wir liefen immerfort südostwärts, und legten nur zuweilen bei, um der *Iphigenia* Zeit zu geben, daß sie uns einholen könnte.

Dieses böse Wetter dauerte bis zum 27<sup>ten</sup>, da der Wind sich in Norden setzte, und uns, östlicher zu schiffen, veranlaßte. Gegen Abend sprachen wir mit Kapitain Douglas, der uns benachrichtigte, daß der Gipfel seines Fockmastes ganz morsch wäre, und daß die Zimmerleute nur mit großer Mühe und Schwierigkeit ihre Arbeit fortsetzen könnten, um ihn vor der schwer einherrollenden See zu sichern. Ehe es dunkel ward, sahen wir indeß eine neue Stenge aufgerichtet und den Mast wieder betafelt; folglich verschwand nun auch unsre Besorgniß, südwärts von *Mindoro* getrieben zu werden. Gleichwohl hatten wir einen so weiten Ocean vor uns, daß es ein viel zu großes Wagstück gewesen wäre, wenn wir uns mit der *Iphigenia* auf denselben begeben hätten, ehe ihr Mast völlig wieder hergestellt oder durch einen neuen ersetzt werden konnte. In dieser Absicht beschloßen wir, im ersten günstigen Augenblick die Zimmerleute darüber zu Rathe zu ziehen; und da es unumgänglich nothwendig war, einen Ort auszumitteln, wo wir die Ausbesserung vornehmen könnten, so fielen wir auf die Spanische Niederlassung *Samboangan* (*Samboingan*) an der Südspitze von *Magindanao*, als die schicklichste zu unserm Vorhaben. Ob wir sie gleich kaum dem Namen nach kannten, und obgleich der Gastfreundschaft der Spanier nicht zu trauen war; so entschied dennoch die Noth, lieber diesen Ausweg zu wählen, als nach *Batavia* zu gehen oder an die Küste von *Neuholland* zu gerathen.

1788.  
Januar.

Abends kamen wir an einer Menge Felsenkraut und Treibholz vorbei, und befürchteten daher sehr, daß wir uns in der Nähe von Untiefen befänden. Am folgenden Morgen erblickten wir an der Spitze des Mastes die Küste von Luzon, in einer Entfernung von zwölf bis vierzehn Seemeilen, als ein hohes Gebirge. So wie wir uns dem Lande näherten, ward das Wetter ruhig und heiter, und die Wellen legten sich gänzlich. Die *Iphigenia* hatte nun ihre Vorstenge wieder aufgerichtet.

Mittags konnten wir die Sonnenhöhe beobachten; nach derselben befanden wir uns im  $16^{\circ} 16'$  nördlicher Breite, und waren folglich während der letzten vier und zwanzig Stunden einem starken nördlichen Strom ausgesetzt gewesen. Die vielen einander ganz entgegenlaufenden Strömungen, die wir in so kurzer Zeit gehabt hatten, gaben einen unumstößlichen Beweis von der Gefahr, womit die Schifffahrt in dem Chinesischen Meere verbunden zu seyn pflegt. Während der längsten Zeit des Nordost-Monsuns hat man ziemlich allgemein einen nördlichen Strom längs der Küste von Luzon bis an das Kap *Bolino* (eigentlich *Bolinao* S.) bemerkt. Dort staucht ihn die große Wassermenge, welche sich durch die zwischen *Formosa*, Luzon und den *Babayanes* gebildete Enge stürzt, und leitet ihn in die Chinesische See, wo er funfzehn bis zwanzig Seemeilen von der Küste von Luzon eine südliche Richtung bekommt. So lange der Nordost-Monsun währet, bleibt auch dieser starke südliche Strom in jenem Meere, ausgenommen an der Küste von Luzon; sein Zug ist gleichwohl dreißig bis vierzig Seemeilen weit von diesen Ufern heftiger, als noch näher nach China hinüber; und dies läßt sich durch die Vereini-gung des Wassers aus jener vorhin erwähnten Enge von Luzon, und der Enge zwischen *Formosa* und *China* erklären. Die nach *China* gehenden Ostindischen Schiffe, welche sich in der Jahreszeit verspäten, können sich dieser Strömungen bedienen, um das Kap *Bolino* zu erreichen, von wo aus ihnen eine leichte und ziemlich sichere Fahrt nach *Kanton* offen bleibt. Ueberhaupt hat es immer sehr großen Vortheil, sich an der Luzonischen Küste zu halten, indem man daselbst, außer der nördlichen Strömung, gewöhnlich auch heitere Witterung zu haben pflegt. Ueberdies trifft man dort zuweilen veränderliche Winde, und man hat Beispiele, daß in der Mitte der Nordost-Monsunszeit ein frischer Südwestwind gewehet hat.

Unser

Unsere Fahrt gegen Süden getrieben zu werden, dauerte noch fort, als wir zu unserer größten Freude das Land ansichtig wurden. Gegen Abend entstand eine Windstille; aber um neun Uhr bekamen wir einen frischen Südwestwind, der uns nöthigte, während der Nacht ab und zu zu kreuzen. Am Lande erblickten wir einige Feuer, welche meistens die ganze Nacht hindurch brannten. Am 29<sup>ten</sup>, Morgens, waren wir sechs Seemeilen weit vom Ufer entfernt, welches sich sehr gebirgicht und mit Waldung bedeckt zeigte, außer an einzelnen Stellen, wo die Berge sich abstürzten. Von den Höhen im Innern stiegen große Rauchsäulen auf, woraus wir denn sahen, daß diese Gebirge bewohnt sind. Wir näherten uns dem Lande bis in die Nacht, fanden aber mit hundert und funfzig Faden keinen Grund. Den 30<sup>ten</sup> steuerten wir immerfort süd- und ostwärts längs der Küste in einer Entfernung von sechs Seemeilen. Jetzt hatten wir mildes, angenehmes Wetter unter dem Schutze des Landes, auf welchem wir noch fortgesetzte Reihen von hohen, mit Wald bedeckten Gebirgen sahen. Des Nachts bekamen wir frischen Westwind, und steuerten Süd bei Osten, um Goat-Eiland (oder die Ziegeninsel) ins Gesicht zu bekommen, wobei wir zugleich gegen die angeblich nordwärts von dieser Insel gelegenen Untiefen auf unserer Hut waren. Fröh um acht Uhr sahen wir diese Insel sechs Seemeilen weit gen Nordost bei Norden, indeß die Küste von Luzon sich von Nord bei West nach Südosten erstreckte und vierzehn Seemeilen von uns entfernt war. Die Beobachtung der Sonnenhöhe zu Mittage gab 13° 45' nördliche Breite.

Die Ziegeninsel (*Goat-island*) ist von mäßiger Höhe, und dem Anscheine nach mit reichlicher Waldung versehen; wir wurden aber keine Zeichen von Einwohnern gewahr. Die *Luban-Eilande* sind nichts als bewaldete Berge. Auf den Spanischen Karten werden sie so vorgestellt, als ob sie mit der Ziegeninsel durch Untiefen verbunden wären; allein wir konnten im Wasser nichts Verdächtiges von dieser Art bemerken, und unser Senkblei erreichte mit hundert und funfzig Faden keinen Grund.

Wir benutzten das günstige Wetter, welches wir jetzt genossen, um die Schiffe in Vertheidigungszustand zu setzen. Die Kanonen wurden aufgepflanzt; man setzte Patronen, und wir trafen überhaupt jede Vorkehrung, welche die Sicherheit in einer

1788.  
Januar.

von Seeräubern so stark besuchten See erfordert. Nur noch ganz kürzlich hatten diese zwei tüchtige Schiffe gekapert, unter denen der *Mai* von 300 Tonnen Last war, welcher zwanzig Kanonen führte, und von Bengalen nach der Küste von *Borneo* gehandelt hatte. Man hörte von den Malayern bloß im Allgemeinen, dieses Schiff sey zu Grunde gerichtet worden; aber von der ganzen Mannschaft entkam kein einziger Mensch, der die nähern Umstände der Unthat hätte erzählen können. Manches andere Schiff ist den Seeräubern mit genauer Noth entgangen, und selten verläuft ein Jahr, daß nicht etwas von dieser Art sich ereignet. Die *Proas* oder kleinen Fahrzeuge laufen in solchen Schwärmen von *Magindanao* und *Sooloo* in See, daß ein schwaches Schiff sich kaum in jene Meeresgegenden wagen darf. Diese *Proas* führen hundert, auch wohl hundert und fünfzig wohlbewaffnete Männer, und gemeinlich auch einige sechs- und zwölfsündige Kanonen. Haben sie ein Schiff überwältigt, so hauen sie alles nieder, und die wenigen, die dem Blutbade entgehen, werden zu einer Sklaverei verurtheilt, aus welcher keine Erlösung ist. Es vereinigen sich immer dreißig oder vierzig *Proas* zu einer Flotte, und man hat ihrer sogar schon hundert versammelt gesehen. So wenig wir auch besorgten, daß sie zwei Schiffe zugleich angreifen würden; so unverzeihlich wäre doch die Nachlässigkeit gewesen, wenn wir uns nicht auf jeden Fall vorbereitet hätten.

Wir benutzten die gegenwärtige vortheilhafte Gelegenheit auch, den *Maft* der *Zphigenia* auszubessern, ihr die Mundvorräthe und andere Bedürfnisse auszuliefern und sie in einen guten Verteidigungszustand zu setzen. In dieser Absicht überließen wir ihr zwei Kanonen mit dem erforderlichen Vorrath von Pulver, Kugeln und andern Kriegsbedürfnissen, und erhielten dagegen eine Menge Kohlen für die Schmiede, nebst andern nothwendigen Dingen.

Es entstanden immer mehr Ursachen, welche es nothwendig machten, daß beide Schiffe sich trennten, sobald wir nur die gefährliche Fahrt in dieser See zurückgelegt hätten und eine gute Gelegenheit dazu fänden. Wenn aber auch keine andere Veranlassung gewesen wäre, so hätte die *Felice*, welche ein weit besserer Segler war als die *Zphigenia*, sich um dieser willen immer in ihrem Laufe aufhalten müssen; und es war doch unumgänglich nothwendig, das Aeußerste zu thun, damit wir noch die gute Jahreszeit an der Küste von Amerika benutzen könnten.



Abends kamen die Zimmerleute mit dem Bericht von der *Iphigenia* zurück: ihr Mast sey auf keinen Fall für die Reise tauglich, und sie zweifelten sogar, ob er nur bis nach *Samboangan* halten würde. Der obere Theil war gänzlich verfault und nur noch von der Bekleidung gestützt; indeß hatte man gute neue Stücke angefest und sie fest umwunden.

1788.  
Februar.

Bei Sonnenuntergang sahen wir die Insel *Mindoro* zehn Meilen von uns Süd-Ost bei Ost liegen. Der Wind wehete stark von Osten, und stürmte stoßweise von den hohen Bergen auf *Luban* herunter. Während der Nacht führten wir viele Segel, um unter das Ufer von *Mindoro* zu kommen. Der Wind wehete unablässig von Osten, so daß wir unter die Inseln zu gerathen fürchteten, denen man den Namen *Calamianes* giebt, und die nicht allein sehr zahlreich, sondern sogar äußerst gefährlich sind. Daher wurden die oberen Segel eingereißt, und so viele, als wir führen konnten, aufgespannt, mit denen wir denn auch gegen Mitternacht *Mindoro* glücklich erreichten. Bald nachher fing es an, in heftigen Stößen zu stürmen; und da es sehr gefährlich gewesen wäre, in dunkler Nacht an einer unbekanntem Küste unter Segel zu bleiben, so gab man der *Iphigenia* das Zeichen, abwärts vom Ufer beizulegen. Wir thaten augenblicklich dasselbe; aber ob sie gleich unser Zeichen beantwortete, so war sie doch vorangeschiff. Während der Nacht stürmte es stark. Wir warfen beständig das Sentblei aus, konnten aber mit hundert Faden keinen Grund finden. Die Einwohner unterhielten nicht allein längs der Küste hin Feuer, sondern hatten sogar auf den Spitzen der Berge verschiedene angezündet.

Bei Tagesanbruch, den 1<sup>ten</sup> Februar, befanden wir uns fast auf demselben Plage, wo wir am vorigen Abend beigelegt hatten. Die *Iphigenia* war beinahe vier Meilen über uns; wir setzten aber die Segel auf, und erreichten sie zu Mittag. Unfre Breite war damals 12° 59' Nördlich. Die Insel *Mindoro* lag uns Süd-Ost bei Ost, sechs Seemeilen entfernt.

Die Nacht war, wie gewöhnlich, sehr stürmisch; und wir litten überdies von einer starken Strömung, die uns zuwider lief und die See so beunruhigte, daß wir für unsere Maste und Segelstangen besorgt waren. Abends zogen wir bei guter Zeit die Segel ein, und wachten sehr aufmerksam auf die Klippen, die zwischen *Mindoro* und den *Calamianes* liegen. Um diese zu vermeiden, legten wir dicht unter dem

1768.  
Februar.

Ufer der vorigen Insel bei. Man giebt die Breite des Kanals zwischen Mindoro und diesen Untiefen auf drei Meilen an. Die Feuer schienen an den Abhängen der Berge am zahlreichsten zu seyn, und loderten die ganze Nacht hindurch.

Um neun Uhr am folgenden Morgen sahen wir die Calamianes von Süd-West nach Süd-Ost, sechzehn oder siebzehn Seemeilen abwärts. Das Wetter war günstiger geworden, und wir wünschten einander gegenseitig Glück zu dem Eintritt in diese Durchfahrt, indem die starken östlichen Winde uns sowohl Süd-, als Westwärts von den Calamianes hätten treiben und uns zwingen können, längs der Küste von Palawan zu segeln, wodurch unser Eintritt in die See von Soolo bei dieser Jahreszeit ebenfalls sehr unsicher geworden wäre. Wir sahen nun ein, wie vortheilhaft es für uns war, daß wir uns, so oft es die Winde gestatteten, an die Philippinischen Küsten gehalten hatten. Die steten Nordöstlichen und Westlichen Winde erschwerten uns indeß dieses Bemühen, da sie uns nöthigten, beständig sehr viele Segel zu führen.

Kapitain Douglas benutzte diese Gelegenheit, um uns zu sagen, daß der Scharbock sich unter seiner Mannschaft zu zeigen anfing. Der Zimmermann, zwei Quartiermeister und einige Matrosen waren schon krank; an einigen Andern zeigten sich beunruhigende Symptome, als geschwollene Beine und stockendes Zahnfleisch. Man verordnete ihnen sogleich eine Veränderung der Kost, und ließ ihnen Sprossendier brauen, das sie anstatt des Branntweins bekommen sollten. Wir schickten ihnen einige Körbe voll Orangen, deren heilsame Eigenschaft bei dieser Krankheit wohl bekannt ist; auch gebrauchte man unverzüglich alle andere antiskorbütische Mittel, um das weitere Umsichgreifen des Uebels im Anfange zu verhindern, da es späterhin so traurige Folgen haben mußte.

Wir spürten jetzt die zunehmende Hitze des Wetters auf eine sehr empfindliche Art, da bei unsrer Abreise von China die Kälte noch durchdringend gewesen war. Dieser schnelle Wechsel und der Thau, der Morgens und Abends fiel, hatten zwar nachtheiligen Einfluß auf die Gesundheit; aber doch setzte es uns in Erstaunen, daß Leute, die erst seit so kurzer Zeit vom Lande weg waren, wo sie frische Nahrungsmittel und Pflanzenspeisen im größten Ueberflusse genossen und in verschiedenen Monaten gar kein gesalzes Fleisch gekostet hatten, nun schon so früh auf ihrer Reise so heftige An-

griffe von dem Scharbock litten, zumal, da wir in Rücksicht der Speisen die größte Sorgfalt beobachteten. Das gesalzene Fleisch ward nehmlich jederzeit wohl eingeweicht, und Bohnen und Reis einen Tag um den andern abwechselnd gekocht. Die Mannschaft erhielt Thee und Zucker zum Frühstück, sie bekam Wasser in Ueberfluß, und man wendete alle Sorgfalt an, um Reinlichkeit unter ihr zu erhalten. Es ward niemanden erlaubt, auf dem Verdecke zu schlafen, damit die Wirkungen des ungesunden Thauses vermieden würden; auch durfte der Brantwein nie unvermischt getrunken werden, — ein Umstand, der für Seeleute von der äußersten Wichtigkeit ist. Diese Vorsorge sollte in Rücksicht auf die Matrosen, welche die Reise nach Indien schon mehrmals gemacht haben, billig verdoppelt werden, weil ihr Blut dadurch zu dieser schrecklichen Krankheit geneigter wird.

1788.  
Februar.

Wir steuerten während der Nacht an den Ufern von Mindoro. Die obere Segel waren ganz eingereißt; und da wir sehr stürmisches Wetter hatten, so warfen wir oft das Senkblei aus, konnten aber mit hundert Faden keinen Grund finden, ob wir gleich nur vier Seemeilen vom Lande waren. Den 3ten Februar, Morgens, verloren wir Mindoro aus dem Gesicht; und zu Mittage sahen wir die Insel Panay von Nord-Ost bei Ost, nach Süd-Ost neun Seemeilen weit von uns liegen. Das Wetter ward bei einem Nordostwinde wieder gemäßigter. Die Breite war zu Mittage  $12^{\circ} 53'$  Nördlich.

Die Insel Mindoro hat einen ansehnlichen Umfang, und ist zum Theil sehr gebirgicht. Nach den vielen Rauchsäulen, die wir während des Tages von Thälern und Bergen aufsteigen sahen, und nach den Feuern, die sich die Nacht hindurch erhielten, ist es sehr wahrscheinlich, daß sie eine zahlreiche Bevölkerung hat. Einige Theile, die wir näher betrachten konnten, schienen sehr reizend; es waren weite Wiesen mit dem schönsten Grün bekleidet, von Silberbächen durchströmt und mit Wäldchen bewachsen, die durch Kunst oder Natur so angelegt waren, daß sie Landschaften von großer Schönheit bildeten, welche eine Zierde der bebauetsten Gegenden von Europa seyn würden.

Den folgenden Tag erreichten wir die Insel Panay. Die Breite war Mittags  $10^{\circ} 36'$  Nördlich. Unsere Entfernung vom Lande betrug nur vier Englische Meilen, und dessen ungeachtet fanden wir zu unserm Erstaunen mit achtzig Faden

1783.  
Februar.

keinen Grund. Am Abhange der Hügel erblickten wir zahlreiche Dörfer, und das ganze Land bildete eine üppige Aussicht. Die Wohnungen schienen von einer sehr guten Banart und regelmäßig angeordnet. Die grünenden Hügel und ihre sanften Gehänge schmückte mancher Bach, der in die Ebene herunterfloß und sich daselbst um die wohlangelegten Pflanzungen zog, oder sich durch sie hinschlängelte. Das Ganze zeigte uns Naturgemälde, welche mit denen am gestrigen Tage wetteiferten und bei dem herrlichen Wetter noch wesentlicher gewannen.

Unsere Augen durchliefen den malerischen fruchtbaren Anblick mit der lebhaftesten Freude. Wir waren zuweilen nicht einmal drei Englische Meilen vom Ufer entfernt, das hier einen schönen sandigen, von Kokospalmen beschatteten Strand bildete. Im Schatten dieser Bäume suchten jetzt die Einwohner in zahlreicher Menge Schutz vor der sengenden Tageshitze, und beschäftigten sich mit allerlei Arbeiten. Es that uns leid, daß wir nicht Zeit hatten, hier vor Anker zu gehen, um uns in eine Unterredung mit ihnen einzulassen. Uebrigens machten wir noch die Bemerkung, daß uns längs dieser ganzen Küste, so weit wir sie besahen, nicht ein einziges Kanot oder ein Fischerkahn begegnete.

Während dieser Zeit entdeckte man an Bord der *Felice* einen Aufruhr, den wir indeß glücklicherweise mit sanften Mitteln dämpften, ehe er sich noch unter der ganzen Mannschaft ausgebreitet hatte. Um aber diesen Vorfall doch mit einiger Ahndung zu belegen, ward er umständlich in das Tagebuch des Schiffes (*logbook*) eingetragen.

Ich möchte es überhaupt als eine sehr nützliche Maaßregel vorschlagen, daß man auf einer langen Reise die besonderen Umstände von dem guten oder schlechten Betragen der Mannschaft, so wie sie sich zutrügen, in dem Tagebuche aufzeichnete. Eine solche Einrichtung würde die besten Folgen haben. Auf einen jeden Menschen, der nicht gänzlich verderbt ist, muß die Schande mehr oder weniger wirken, was auch sein Rang oder seine Beschäftigung im Leben seyn mag; und hat sie keine Gewalt mehr über ihn, so wird auch selbst die strengste Strafe nur so lange Einfluß haben, als er den Schmerz empfindet. Ich bin fest überzeugt, daß mancher Matrose, der den augenblicklichen Schmerz einer Leibesstrafe gering achten würde, bei aller Kaubigkeit des Seelens, und bei der Fühllosigkeit, die man seinem

Charakter zuschreibt, sich gleichwohl von einem unschicklichen Betragen, durch die Furcht es im Schifftagebuch aufgezeichnet zu sehen, zurückhalten liesse. 1788. Februar.

Bei dieser Gelegenheit kann ich nicht umhin, zu beklagen, daß die Strafgesetze gegen die verordnungswidrige Aufführung der Matrosen, auf Rauffahrtseeschiffen so unwirksam sind. Es gereicht der Nation, die in Schifffahrt und Handel die erste auf der Erde ist, zur Schande, daß sie noch immer kein festgesetztes System hat, nach welchem der Gehorsam des Matrosen im Handelsdienst sowohl, als auf der Flotte, abgemessen ist. Wie manches Schiff ging durch die pflichtlose, unbändige Aufführung der Mannschaft verloren, und wie oft ward nicht der Zweck einer Reise durch eben die Ursache vereitelt! Dennoch scheint es nicht, als ob man sich Mühe geben wolle, einem Uebel zuvorzukommen, das so unleugbar zum Nachtheil unsers vaterländischen Handels gereicht. Bei andern Nationen sind Handelsschiffe den allgemeinen Gesetzen des Seedienstes mit unterworfen, und es wäre für England von wesentlichen Folgen, dieses heilsame Beispiel nachzuahmen und ein Gesetzbuch zusammenzutragen, welches dahin abzweckte, eine für den Handel, die Macht und den Glanz des Britischen Staats so nöthige Klasse von Menschen, wie die Seeleute, in gehöriger Zucht zu halten.

### Drittes Kapitel.

Die an Bord befindlichen Saubwichelländer erkrankten. — Waini stirbt. Skizze ihres Charakters. — Verlust der mitgenommenen Thiere. — Die Inseln Wasikan und Magindanao. — Die Schiffe gehen an der Küste von Magindanao vor Anker. Die Zimmerleute begeben sich mit einiger Bedeckung ans Land, um einen Mastbaum zu fällen. — Verlust eines Chinesers. — Es kommen Spanier an Bord, um die Schiffe zu bewillkommen. Beide Schiffe gehen dem Fort Calbera gegenüber vor Anker. Betragen des Spanischen Gouverneurs.

Unsere Freunde von Owaishi hatten während der Fahrt durch die Chinesische See gar sehr gelitten. Der gute Tianna bekam durch seine treue Wartung der armen Waini ein Fieber, das ihn, ungeachtet seiner menschenfreundlichen Besorgniß für

1781.  
Februar

ſie, eine Zeitlang das Bett zu hüten nöthigte. Der Mann aus dem Nutka-Sunde hingegen, mit ſeinem feſten, für die Dauer gebildeten Körper, erlitt die Unbequemlichkeiten der Reiſe ohne beſondere Klage. Bald ward unſere traurige Vermuthung, daß die unglückliche Waini ihre Verwandten und ihr Vaterland nie wieder ſehen würde, beſtätigt. Täglich ſchwanden ihre Kräfte, und alle unſere Hülfe ſchränkte ſich darauf ein, ihr die Schmerzen der annähernden Auflöſung, die keine menſchliche Macht mehr verhindern konnte, zu erleichtern. Ich darf ſagen, daß wir kein Mittel unverſucht lieſſen, welches die Menſchlichkeit empfahl und unſere Lage ihr zu verſchaffen erlaubte. Schon ſeit einiger Zeit hatte ſie einem lebendigen Geſpenſte geglichen, und endlich verſchied ſie am Morgen des 5<sup>ten</sup> Februars. Deſſelben Mittag ward ihre Leiche den Wellen übergeben, und wir hielten es nicht für ungeziemend, dieſe Beſtattung ihrer irdiſchen Ueberreſte mit den Gebräuchen einer Religion zu beehren, die ihre liebevolle Arme dem ganzen Menſchengeschlechte öffnet, von welcher Farbe auch ſeine einzelnen Mitglieder ſeyn, und welche Erdſtriche ſie auch hervorgebracht haben mögen, dem Wilden wie dem Heiligen und Weiſen! Lianna's Betrübniß über dieſen Todesfall war ſo heftig, daß wir eine Zeitlang beſorgten, die Lebhaftigkeit ſeiner Gefühle möchte ſeiner Geſundheit gefährlich werden, da ſein Körperbau in einem vorzüglichen Grade jene Zartheit hatte, wodurch die Vornehmen ſich von dem gemeinen Volk auszeichnen, und die inſondere den Großen ſeiner Inſel eigenthümlich iſt.

So ſtarb Waini von Owaſi, einer der Sandwichiſeln. In derjenigen Klaſſe ihrer Landsmänninnen, zu welcher ſie gehörte, waren ihre Tugenden wirklich ſelten, und ſie beſaß zugleich mehr Verſtand, als man in einer rohen, ungebildeten Seele hätte erwarten ſollen. Vielleicht erfährt man gern die Urſache, die das arme Mädchen bewogen hatte, ihre Freunde und ihr Vaterland zu verlaſſen — um beide nicht wieder zu ſehen.


Kapitain Barclay, Befehlshaber des Schiſſes, der Kaiſerliche Adler (*the imperial eagle*), gehörte zu den Abentheurern, die eine ſehr einträgliche Reiſe nach den Küſten von Amerika gemacht hatten. Madame Barclay begleitete ihren Gatten, und ertug mit ihm zugleich die Arbeit, das Ungemach und alle Abwechſelungen einer ſo langen, oft gefahrvollen Reiſe, die jedoch weder ihrem zarten Bau,  
noch

Sunde  
quem  
thung,  
sehen  
rånkte  
schliche  
Mit-  
u ver-  
spenste  
n Mit-  
nend,  
ion zu  
welcher  
vorge-  
betraub-  
e, die  
a sein  
orneh-  
großen  
  
enigen  
irklich  
ldeten  
arme  
beide  
  
dler  
Reise  
ipren  
echse-  
Bau,  
noch



*Wairi, von Owaiki*





noch der Gemüthsart und Erziehung des sanfteren Geschlechtes angemessen war. Die 1788.  
Februar. liebenswürdigen Sitten der armen Waini gefielen dieser Dame sehr, und erregten bei ihr den Wunsch, sie mit nach Europa zu nehmen. In dieser Absicht erhielt sie von den Verwandten des Mädchens ihre Einwilligung, und nahm sie unter ihren besondern Schutz. Bei Madame Barclay's Abreise von China nach Europa, mußte aber, wie ich schon erwähnt habe, die gute Waini wegen ihrer schon weit gegangenen Auszehrung zurückbleiben, um sich mit den andern Bewohnern der Sandwichinseln nach ihrem Vaterlande einzuschiffen.

Am Morgen ihres Todes erhielt Tianna, zum Beweise ihrer Dankbarkeit für seine reichliche Wartung, aus ihren Händen einen Spiegel, nebst einer Schüssel und einer Flasche vom feinsten Chinesischen Porzellan. Diesen Geschenken fügte sie einige andere für sein Weib, besonders ein Kleid, einen Unterrock, einen Reifrock und ein Kopfzeug hinzu. Ihr übriges Eigenthum, das in allerlei Sachen bestand, vermachte sie ihren Verwandten, und wir legten diese Vermächtnisse in Tianna's Hände nieder, damit er sie ihren Eltern übergeben sollte.

Daß der übermüthige Stolz doch kein Lächeln der Verachtung auf die Kleinigkeiten werfe, worin Waini's kleiner Reichtum bestand! Für sie waren es Schätze, die ihr nach der Rückkehr in ihr Vaterland eine schmeichelhafte Wichtigkeit gegeben hätten. Wenn wir aber bei den Leiden ihrer Seele verweilen, bei dem Gedanken, dieses Vaterland nie wieder zu sehen; wenn wir inne werden, wie die fehlgeschlagenen Hoffnungen eines unschädlichen Stolzes an ihrem Herzen nagen; — wenn zu diesen niederschlagenden Gefühlen sich die Schmerzen einer unheilbaren Krankheit gesellen, die noch durch das Rollen der Wogen und die Wuth einer stürmischen See geschärft werden: dann fühlet die Menschlichkeit das Elend, das in jedem Erdenwinkel wohnt, und weisset der unglücklichen Waini eine mitleidige Thräne! —

Das schlechte Wetter hatte um diese Zeit die Anzahl unsers lebendigen Viehes sehr vermindert, und es blieben uns nur noch ein Stier, eine Kuh und ein Kuhkalb von unserer ganzen Heerde übrig. Die Ziegen waren sämmtlich, bis auf zwei, umgekommen.

Bei Sonnenuntergang, am fünften Februar, hatten wir Panay beinahe aus dem Gesichte verloren, und früh am folgenden Morgen erblickten wir die hope, ge-

1780. Februar. bligichte Küste von Magindanao. Die Berge zeigten sich jäh abgestürzt und vom Gipfel bis an den Rand des Meeres bewaldet. Wir warfen das Senkblei unaufhörlich aus, fanden aber mit hundert Klaftern keinen Grund.

Es hing jetzt von unserer Willkühr ab, geradezu nach Soosoo, oder nach der Spanischen Niederlassung auf Sambongan zu steuern. Wir wählten das Letztere, da es uns nicht rathsam schien, so weit unter dem Winde hinzufegeln. Bei den fortbauenden Nord-Ostwinden befürchteten wir, daß wir Dschilolo (Jelolo) oder gar Neuguinea selbst nicht würden umschiffen können; daher wollten wir uns lieber von der Küste von Magindanao nicht entfernen, und es darauf ankommen lassen, ob wir dort die Hülfe antreffen würden, die unsere Lage erforderte \*).

Die Insel Basilan, die wir am 7<sup>ten</sup> um Mittag erblickten, gab uns einen befremdenden Anblick mit ihren vielen kegelförmigen Bergen, von denen einer, welcher die östliche Spitze der Insel bildet, genau wie ein Chinesischer Mandarinshut aussieht, und, als der höchste unter allen, besonders auffällt. Die Richtung der Insel ist beinahe völlig von Osten nach Westen. Um drei Uhr Nachmittags erblickten wir die Enge, welche Basilan von Magindanao trennt, und in der nächsten halben Stunde hatten wir die Südspitze von Magindanao umschiffet, und befanden uns zwischen beiden Inseln. In der Mitte des Kanals, der übrigens eine beträchtliche Weite hat, liegen einige kleine Eilande. Wir hatten auf felsichtem Grunde fünf und zwanzig bis dreißig Klaftern Tiefe. Die Südspitze von Magindanao liegt nach unserer Berechnung in 6°. 56' Nördlicher Breite, und die Ufer dieser Insel sind hier überall bis an die See mit Waldung bedeckt.

Um halb vier Uhr überraschte uns auf eine sehr angenehme Art der Anblick einer kleinen von Steinen erbauten Festung an der Küste von Magindanao, dicht an einem Flüsschen, ungefähr zwei Englische Meilen von der Südspitze. Etwas weiter ostwärts lag ein großes Dorf. Wir zogen sogleich unsere Flagge auf, und sahen

\*) Ich habe diese und einige ähnliche Stellen beibehalten, weil sie es so anschaulich machen, wie vielen Schwierigkeiten die Schifffahrt unterworfen ist, wie oft man in Zweifel kommt wohin man sich zu wenden habe, und wie wenig man selbst in Gegenden, wo die sogenannten Monsuns und Passatwinde herrschen, immer auf ihre Dauer und Richtung rechnen kann, wenn man zwischen so vielen und zum Theil so großen Inseln hinschiffet. Ohne diese Rücksicht würden diese Details unsern mitleidlichen Lesern entbehrlich seyn. J.

nicht lange hernach auch die Spanische Fahne von den Wällen wehen. So zweifel-  
ten wir denn nicht länger, daß dieser Ort *Samboangan* (*Samboingan*) wäre.  
Das ganze Fort ist ein Viereck, und hat an jeder Ecke ein mit Stroh gedecktes  
Schilberhäuschen; allein, im Ganzen genommen, scheint es nur schlecht befestigt zu  
seyn. Die Wälle standen gedrängt voll von Malayern. Wir mußten wegen der  
starken Ebbe, die jetzt gegen uns strömte, in elf Faden Tiefe auf Schlammgrund,  
etwa zwei Englische Meilen von dem Fort und nur eine Viertelmeile vom Lande, den  
Anker fallen lassen. Das Land war allem Anschein nach mit undurchbringlichem  
Walde überwachsen.

Unsere Boote wurden sogleich ausgehoben und die Zimmerleute ans Land ge-  
schickt, um die dortigen Holzarten näher zu untersuchen. Mit Hilfe unserer Fern-  
rohre sahen wir die Spanische Flagge auf einer andern Festung unweit des Dorfes,  
und zwei Galeeren, die an demselben vor Anker lagen. Gegen fünf Uhr kam ein  
kleines Boot an unser Schiff, das an seinem Vordertheil eine weiße Flagge führte.  
Vier Malayer waren die Ruderer, und brachten uns drei Spanische *Padres* oder  
Priester. Anfänglich schienen sie sehr zu besorgen, daß unsere Ankunft ihnen mit  
Feindseligkeiten drohte; sobald sie aber gewiß versichert waren, daß wir keine andere,  
als friedliche Absichten hätten, ließen sie sich unsere Einladung gefallen, kamen an  
Bord, nahmen einige Erfrischungen zu sich, und kehrten dann in das Dorf zurück.  
Sie gaben uns den guten Rath, unsere Leute nicht einzeln in die Wälder gehen zu  
lassen, wo es von Malayern wimmelte, die auf dem Sprunge stehen würden, uns  
auf alle Art und Weise Schaden zuzufügen. Dieser freundschaftlichen und wichtigen  
Anweisung gemäß, schickten wir sogleich den Befehl an Bord der *Ipfigenia*, die  
etwa eine (Englische) Meile von uns vor Anker lag, ihre Leute vom Lande ab-  
zurufen. Um sechs Uhr kehrten die Zimmerleute zurück, und berichteten, daß  
man alle Arten von Bauholz, deren wir bedürften, hier antreffen würde.

Früh am folgenden Morgen fertigten wir einen Officier mit einer starken Be-  
deckung und mit den Zimmerleuten ab, um einige tüchtige Brausegelraoen und andere  
Bäume für die *Felice* zu schneiden. Von der *Ipfigenia* mußte ein ähnliches  
Kommando ausgehen, um einen neuen Fockmast zu fällen. Mittlerweile ließen wir  
die Schaluppe den Kanal mit dem Senkblei untersuchen, und fanden, daß der

1788.  
Februar.

1778. Grund sehr felsicht und ungleich war, da die Tiefe sich in geringen Entfernungen  
Februar. plötzlich von fünf zu zehn und zu dreißig Faden veränderte.

Denselben Mittag kehrten die Zimmerleute, nachdem sie ihren Auftrag glücklich ausgeführt hatten, an Bord zurück; indeß mit dem Verluste eines Chinesers, der sich wahrscheinlich, nach dem Berichte des Officiers, im Walde verlaufen haben und den Malayern in die Hände gefallen seyn mochte. Eine zahlreiche Bande dieser Wilden, die nach ihrer Art wohl bewaffnet waren, schwärmte um den Platz, wo die Zimmerleute arbeiteten, und es läßt sich also kaum bezweifeln, daß der arme unglückliche Mann von ihnen ergriffen worden ist, da wir nie weiter ein Wort von ihm gehört haben.

Um ein Uhr kam ein großes Boot von dem Gouverneur, der in dem Dorfe wohnt, um uns zu unserer Ankunft Glück zu wünschen und uns zu einem Feste einzuladen, das er gastfrei für uns bereitet hatte. Der Officier, der uns die Einladung brachte, bestätigte das, was wir schon durch den Priester von dem treulosen Charakter der Eingebornen wußten, und empfahl uns aufs dringendste, so oft wir Leute ans Land schickten, ja keine Vorsicht zu vernachlässigen. Er setzte hinzu, das Bauholz, welches wir bedürften, könnten wir bequemer und sicherer in der Nähe des Dorfes bekommen, welches überdies noch den Vortheil hätte, daß ein Bach vom schönsten Wasser daneben flöste, dessen wir uns ebenfalls bedienen könnten. Von Seiten des Gouverneurs setzte er hinzu, daß er sich ein Vergnügen daraus machte, uns allen Beistand, der in seinem Vermögen stände, zu leisten.

Hierauf beschloßen wir unverzüglich, die Schiffe dem Dorfe näher zu legen; und als um zwei Uhr die Fluth uns günstig ward, lichteten beide Schiffe ihre Anker, and ließen sie wieder einem großen, steinernen Fort gegenüber fallen. Die Bastionen dieses Forts, welches La Caldera heißt, sind kaum hundert Schritte von der See entfernt. Wir begrüßten es mit neun Kanonenschüssen, und erhielten sogleich den Gegengruß zurück.

## Viertes Kapitel.

1788.  
Februar.

Unsere Aufnahme zu Sambongan. Freundschaftliches Benehmen des Gouverneurs. Die Spanischen Galeeren bedecken unsere Leute, während daß sie am Lande einen Mast fällen. — Tiana wird krank, und begiebt sich an Bord der Jyhygenia. — Wir schiffen Blei, u. s. w. ein. Der Gouverneur legt einen Besuch auf den Schiffen ab. Die Felice wird zur Abreise fertig. — Einige Nachrichten von Magindanao, von dem dortigen Handel, von den Etwohnern, ihrer Religion und von den Erzeugnissen des Landes. — Das Dorf Sambongan. Die Macht und Gerechtfame der Spanier daselbst. — Reichthümer, die sich der Gouverneur erwirbt. Beschreibung eines von ihm gegebenen Balls. Volksitten. Astronomische Beobachtungen, Ankerplätze.

Der Gouverneur von Sambongan, welcher Kapitain eines Infanterieregiments zu Manila war, empfing uns mit der größten Höflichkeit, versprach uns allen Beistand, der nur in seinen Kräften stände, und versorgte uns ohne Säumen mit allen Erfrischungen, welche die Insel hervorbringt. Drei Priester begleiteten ihn; zwei waren noch jung, der dritte aber ein ziemlich alter Mann, der seit dreißig Jahren ununterbrochen auf dieser Insel wohnte.

Man führte uns in das Fort, welches in einem sehr verfallenen Zustande war. Nach Spanischer Sitte bewirthete man uns zuerst mit Eingemachtem und Liqueurs; hierauf folgte dann eine sehr wohlbereitete Mahlzeit, wozu man den Major der Landtruppen nebst anderen Officieren eingeladen hatte. Einige von diesen Herren waren aus Manila, andere aus Magindanao gebürtig, und von so dunkler Gesichtsfarbe, daß sie der Schwärze der Afrikaner sehr nahe kam. Die Priester thaten sich gütlich, und belebten zugleich die Bewirthung dieses Tages. Sie schienen nicht der Meinung zu seyn, daß ihr Schicksal sie zum Büßen und Beten in diesen Winkel der Erde verschlagen habe.

Das Flüsschen, welches durch das Dorf hinströmt und die Mauern des Forts bespült, ergießt sich dann in das Meer; und da unsere Schiffe nicht weit von seiner Mündung lagen, so konnten wir mit aller Bequemlichkeit unsern Wasservorrath ergänzen.

Am 10<sup>ten</sup> Februar ertheilte uns der Gouverneur auf eine sehr verbindliche Art die Erlaubniß, daß die beiden Galeeren, völlig gerüstet, die Boote beider Schiffe

1788. Begleiten durften. Wir wollten nehmlich die Zimmerleute ans Land setzen, damit  
 Februar. sie einen kanderen Baum zum Fockmast fällten, weil wir den ersten nicht tauglich befunden hatten. Der Ort, wo man diesmal zu lauden Willens war, lag ungefähr eine Seemeile von dem Fort. Gegen Mittag gingen die Galeeren unter Segel, und unsere ebenfalls stark bemannten und bewaffneten Boote stießen zu gleicher Zeit von uns ab. Man hatte uns berichtet, daß die Malayer in großen Häufen beständig auf der Lauer ständen, entweder um den Leuten etwas zu stehlen, oder um einzelne Menschen, die sorglos umherstreiften, aufzufangen und in die Sklaverei zu führen, aus welcher sie selten oder niemals entkämen. Diese Nachricht bewog uns, solche Anstalten zu treffen, daß wir unser kleines Vorhaben ohne wesentliche Unterbrechung von ihrer Seite ins Werk setzen könnten. Gegen neun Uhr kehrten unsere Kommandos mit einem vortreflichen Stamme zurück, ohne einen Feind gesehen zu haben. Mittlerweile gingen unsere anderweitigen Beschäftigungen ihren ununterbrochenen Gang fort, und wir machten allerlei Vorkehrungen zu der Fortsetzung unserer Reise.

Wir verabredeten hier nunmehr unsere Trennung. Es hätte noch einige Tage gewährt, ehe die *Iphigenia* in segelfertigem Stande gewesen wäre, und auch diese kurze Frist mußte uns wegen der späten Jahreszeit wichtig seyn. Die *Felice* war bereits mit allem Erforderlichen versorgt, und wir machten uns daher fertig, ohne weiteren Verzug *Samboangan* zu verlassen. *Tianna* und der Mann von König *Georg's Sund*, *Komekela*, waren seit *Waini's* Tode die einzigen Fremden an Bord der *Felice*. Die übrigen befanden sich auf dem andern Schiffe, wohin wir nunmehr auch den lebenswärtigen Fürsten von *Atuai* abgehen ließen, weil die *Iphigenia* auf ihrer Fahrt keine vaterländischen Inseln zuerst berühren sollte. *Komekela* blieb bei uns, indem sein Vaterland das Ziel unserer eigenen Reise war.

Den guten *Tianna* hatte der Kummer bei *Waini's* Hinscheiden so heftig angegriffen, daß seine Gesundheit merklich darunter litt. Sein Fieber dauerte fort und vereitelte alle unsere Bemühungen, ihn davon zu befreien. Das Schicksal, das seine unglückliche Landsmännin auf ewig ihrem Vaterlande und ihren Verwandten entriß, hatte, erweckte sein ernstes Nachdenken. Wahrscheinlich genug, süßte auch er zu Zeiten die betrübte Möglichkeit, daß sein Ohr die süßen



Namen Vater und Gatte vielleicht nicht mehr hören würde, und daß er vielleicht, wie *Watni*, ein frühes Grab im Schooße der Wellen finden möchte. Wir übergaben ihn daher der sorgfamen Pflege des Kapitain *Douglas*, indem wir hofften, daß der Aufenthalt am Lande bis zu seiner Abreise, und die Neuheit der Gegenstände um ihn her sein Uebel lindern und seine Lebensgeister auf den Verfolg der Reise hinlänglich stärken würden.

Noch an demselben Abend erhielten wir vier schöne Büffel an Bord, nebst einem Vorrath von Gras und Pflanzstücken für sie und unser übriges Vieh. Außerdem legten wir einen Vorrath von Reis, Gemüsekräutern und Früchten ein, und versahen uns mit einer Anzahl wohlbeleibter Schweine, um unverzüglich unter Segel gehen zu können; doch dies mußten wir wegen des eben aufsteigenden Südostwindes und des dunklen, unsicher scheinenden Wetters bis zum Morgen aufschieben.

Wir benutzten diese Gelegenheit, dem Gouverneur unsere Dankbarkeit für seine freundschaftliche Fürsorge zu bezeugen, und schickten einen Officier an ihn ab, der ihm diese Gefinnungen zu erkennen geben und ihm auch eine Einladung zur Mahlzeit an Bord auf den folgenden Tag überbringen mußte. Er versprach uns sogleich, zu kommen, und erwiderte unsere Höflichkeit dadurch, daß er uns auf den Abend noch zu einem Ball einladen ließ, wovon wir in der Folge einige Nachricht geben werden.

Zur gefetzten Zeit machten uns der Gouverneur, die drei Priester und der Major der Landtruppen den versprochenen Besuch. Wir gaben uns alle ersinnliche Mühe, ihn gut zu bewirthen und ihm zu zeigen, daß wir die uns erwiesene Freundschaft anerkannten. Die ehrwürdigen Herren waren an Bord so aufgeräumt, wie wir sie am Lande gesehen hatten, und stimmten darin überein, daß nichts so wirksam sey; die Scheidewand niederzureißen, welche Verschiedenheit religiöser Meinungen errichtet hat, als die Freuden des Weins und der Tafel. Unsere Gäste verließen uns mit den herzlichsten Ausdrücken der Zufriedenheit über ihre gute Aufnahme.

Um vier Uhr ward uns die Fluth günstig, und es stieg ein frischer nördlicher Wind auf. Wir wollten unsern Anker lichten, fanden aber zuletzt, daß er unglücklicherweise ein Felsenstück gefaßt hatte. Trotz aller Anstrengung konnten wir ihn nicht davon losmachen; im Gegentheil riß das Tau, indem wir es hart anzogen, entzwei, und der Anker war unwiederbringlich verloren. Das Schiff ging sogleich

1788.  
Februar.

1788. unter Segel, und als es bei der *Iphigenia* vorbeikam, erschallte der dreimalige  
Februar. Abschiedsruf von ihrer Mannschaft, den wir unverzüglich erwiderten.

Unser kurzer Aufenthalt zu *Sambongan* erlaubte uns nicht, diese Niederlassung anders, als aus den allgemeinen Nachrichten, die wir von Andern einsammelten, kennen zu lernen. Da indeß dieser Ort so sehr außer dem gewöhnlichen Wege der Schifffahrt und des Handels liegt, so will ich nicht anstehen, die Nachrichten, welche mir der alte Vater gab, hier mitzutheilen. Alles wohl erwogen, scheint es fast, als ob man sich auf die Glaubwürdigkeit eines Mannes verlassen könne, der so lange ununterbrochen auf der Insel gewesen ist.

Die Insel *Magindanao* hat eine ansehnliche Größe; ihre Breite beträgt nämlich 120, und ihre Länge 160 Englische (24 und 32 Deutsche) Meilen. Der Boden ist ungewöhnlich fruchtbar. Im Innern der Insel umschließen mehrere hohe Gebirgsketten weittläufige Ebenen, auf deren fetten Weiden sich zahlreiche Heerden von Hornvieh aufhalten. In manchen Gegenden findet man auch tiefe Thäler, wo sich während der nassen Jahreszeit große Steßbäche von dem Gebirge stürzen und sich mit Ungestüm einen Weg zum Meere bahnen. Der Regen und die auf den Ebenen ruhenden Dünste sammeln sich in schlängelnde Bäche, welche in ihrem Lauf eine Menge anderer Flüsschen aufnehmen, und sich zuletzt als ansehnliche Ströme in das Meer ergießen.

Gegen die Mitte der Insel hin liegen einige ziemlich beträchtliche Landseen, von denen wir indeß weiter nichts Besonderes erfuhren, als daß an ihren Ufern gewisse Stämme von eingebornen Wilden wohnen, die sich größtentheils dadurch nähren, daß sie an den Bewohnern der Seeküste Räubereien verüben. Diese Stämme halten sich für frei und unabhängig vom Sultan von *Magindanao*. Sie sind von einem wilden, unversöhnlichen Naturell, und führen immerwährenden Krieg mit den *Mohamedanern*, die den größten Theil der Einwohner ausmachen. Diese Leute, welche man *Hillunas* (*Hilloonas*) nennt, haben keine Religion, sondern leben in dem Zustande der tiefsten Unwissenheit und Barbarei\*).

\* Andere Reisebeschreiber, wie z. B. *Forrest*, nennen dieses Volk *Illanos*. S.

Der Oberherr von Magindanao ist ein mächtiger Fürst, und hat verschiedene geringere Anführer unter sich, die ihn als ihr Oberhaupt anerkennen; doch giebt es auch andere, die ihm den Gehorsam versagen und daher beständig in Krieg mit ihm verwickelt sind. Auch die Spanier maßen sich ein Recht auf die Oberherrschaft der ganzen Insel an; allein diese leere Behauptung widerlegt sich von selbst, da die Insel, ungeachtet sie Forts und Niederlassungen auf ihr besitzt, doch keinesweges ihrer Vormächtigkeits unterworfen ist. Uebrigens läßt es sich aber nicht läugnen, daß der Friede nicht zu den Glückseligkeiten von Magindanao zu gehören scheint.

1788.  
Februar.

Die Stadt Magindanao liegt auf der Südostseite der Insel an einem für kleine Fahrzeuge schiffbaren Flusse, und treibt einen ansehnlichen Handel mit Manilla, Soolo, Borneo und den Molukken. Die Ausfuhr besteht in Tabak, Reis, Wachs und Gewürz, wogegen man grobe Baumwollentücher von Koromandel, Chinesische Waaren und Opium erhält. Ehemals ward die Stadt von kleinen Europäischen Fahrzeugen besucht; allein seit langer Zeit haben sich keine dort eingefunden. Der Gouverneur erzählte uns, die *Pygientia* und die *Felice* wären seit vielen Jahren die einzigen Schiffe, die sich in dieser Meeresgegend hätten sehen lassen.

Die Einwohner von Magindanao bekennen sich durchgehends zu der Mahomedanischen Religion. Nur die *Hillunas* machen, wie schon gesagt, eine Ausnahme; denn sie leben ohne Religionsbegriffe; ohne bestimmten Gottesdienst, in einem Zustande von ungezählter Freiheit. Diese werden von den Spaniern *Negros del Monte*, *Bergneger*, genannt, weil sie mit den Afrikanern sowohl in ihrer körperlichen Bildung, als in ihren Sitten, Aehnlichkeit haben. Man hält sie für die ursprünglichen Eigenthümer von Magindanao, und im Grunde von allen Philippinen. Die so genannte *Isla de Negros* (Negerinsel) ist ganz mit dergleichen Menschen besetzt, die daselbst in unaufhörlichen Fehden gegen die Spanier leben. Die Mahomedanischen Einwohner (von Magindanao) sind ein starkgebautes, dunkelkupferbraunes Volk, und man hält sie für sehr verschlagene Kaufleute.

Nimmt man an, daß die *Hillunas* die ursprünglichen Bewohner von Magindanao waren, so läßt sich mit Wahrscheinlichkeit vermuthen, daß sie bei den

1758.  
Februar.

Angriffen der Mahomedaner, die sich im dreizehnten und vierzehnten Jahrhundert wie Heuschrecken über das östliche Inselmeer ausbreiteten, sich in die Gebirge flüchteten, um ihre Freiheit zu erhalten. Ihre rohe Unwissenheit und ihre barbarischen Neigungen sind ihnen so zur Gewohnheit geworden, daß sie keinen Wunsch nach einer höhern Geistesbildung, ja vielleicht keinen Begriff davon übrig behalten haben. Die durch ihren Eifer in der Heidenbekehrung so berühmten Missionarien der Römisch-Katholischen Kirche, welche diesen unmenschlichen Leuten das Christenthum predigen wollten, wurden sogleich von ihnen ergriffen und umgebracht.

Die ganze Insel ist mit Gehölz reichlich bewachsen, und manche Gegenden an der Küste hin sind mit undurchdringlichen Wäldern bedeckt. An einigen Orten erheben die zerstreuten Gruppen von Bäumen nicht nur die Schönheit des Landes, sondern tragen, da sie Hügel und Thäler vor der sengenden Sonnenhitze decken, auch zur Bequemlichkeit und Anmuth desselben vieles bei. Die gewöhnlichsten Arten von Bäumen sind Zed, Puhn (*poone*) und Lärchenbäume\*); allein der kostbarste und wichtigste von allen ist der Zimmetbaum, den man auf der ganzen Insel findet, und zwar von solcher Güte, daß er dem Ceylonischen nichts nachgiebt. Wir erhielten frisch vom Baume genommene Stückchen Rinde zur Probe, die an Geschmack und Geruch dem besten Zimmet von Ceylon gleich kamen. Auch war unser Freund der Pater so gütig, uns vierzig junge Pflanzen dieses ächten Zimmetbaums zu verschaffen, die wir den Sandwichinseln bestimmten.

Man hält die Luft von *Magindanao*, besonders in der Nähe der See, für sehr gesund. Die Hitze ist dort nie so drückend, wie man es von einem Lande erwarten sollte, das mitten im heißen Erdgürtel liegt; und ich erinnere mich nicht, das Thermometer höher als 88°, wohl aber, es bis auf 72° gesunken gesehen zu haben. Die Ostwinde, die an der vom stillen Meere bespülten Seite herrschen, fühlen die Luft, und machen sie angenehm; ja, der Passatwind hat hier so viel Nachdruck, daß er über die ganze Breite der Insel hinstreicht, und ob er gleich unterwegs viel von seiner Gewalt verliert, so bleibt ihm doch noch genug davon übrig, um die Be-

\*) Zedholz ist das im östlichen Asien gebräuchliche Bauholz; Puhn ist mir nicht bekannt; und ob die Gattung, die hier Lärchenbäume genannt wird, diesen Namen verdiene, und nicht eine von unseren nordischen Lärchen verschiedene Art sey, ist wohl noch die Frage. J.

wohner der westlichen Küsten mit seinem kühlenden Hauche zu erquickten. Das Innere der Insel ist ungleich kälter; denn es pflegt oft ein schweres Gewölk in Gestalt dichter, feuchter Dünste auf den Gipfeln der Gebirge zu ruhen.

1788.  
Februar.

Der üppigeragende Boden ist dem Anbau aller Arten von eßbaren Pflanzen angemessen. Reis bringt er im größten Ueberflusse hervor, und man kauft das Pakul oder 133 Pfund für einen Spanischen Thaler. Die Yamswurzel und die süßen Patatten gedeihen hier zur höchsten Vollkommenheit. Kokosnüsse, Pompelmuse, (*Citrus decumanus*) Mangos, Dschakas, (*Artocarpus integrifolia*) Pfirsangs, Orangen, Limonien, kurz alle Früchte, die unter diesem Himmelsstriche vorkommen, werden auch hier angetroffen. Die Natur ist in der That sehr freigebig gegen das hiesige Volk gewesen, da sie ihm alle Reichthümer der Wendekreise geschenkt hat, ohne daß es Mühe und Fleiß anzuwenden braucht.

Man findet auf Magindanao auch Goldgruben, die sehr ergiebig seyn sollen; und höchst wahrscheinlich veranlaßte Kenntniß oder Vermuthung von diesem Umstande die Spanier zuerst, hier eine Niederlassung anzulegen. Allein die Eingebornen haben keinen Begriff vom Bergbau, und lassen ihre Minen unbenutzt; daher wird auch, wie man uns versicherte, wenig oder gar kein Gold gewonnen, ausgenommen was im Herbst die Gießbäche von den Gebirgen herunterwaschen, welche die Hillunas bewohnen. Diese Bergbewohner sind die eigentlichen Besizer der vermeintlichen goldreichen Gegend; allein ihre Anzahl und ihre Entschlossenheit legen unüberwindliche Hindernisse in den Weg. Ohne heftigen blutigen Widerstand würden sie einen Wohnort nicht aufgeben, den sie so lange behauptet haben; und die Macht der Spanier ist gegenwärtig viel zu unbedeutend, als daß sie auch nur einen Versuch wagen könnten, jene zu vertreiben.

Büffel, Rüge, Schweine, Ziegen u. s. w. sind in allen Gegenden der Insel zahlreich vorhanden; auch giebt es hier eine große und mannichfaltige Menge von Federvieh, nebst einer Art Enten mit schönem scharlachrothem Kopfe. Die hiesige Rasse von kleinen Pferden ist wegen ihres Muthes berühmt; allein zu den Arbeiten des Land- und Ackerbaues bedienen sich die Einwohner hauptsächlich der Büffel.

Die Magindaner kauen durchgehends Betel und Areka; im Gebrauch des Opiums hingegen sind sie weit mäßiger, als die übrigen Bewohner der östlichen

1788. **Meere.** — Die Proas oder Fahrzeuge der Malayen sind zahlreich, und bilden eine  
 Februar. fürchtbare Kriegesmacht. Sie führen fünfzig bis hundert Mann, und die Folge  
 ihrer unvermutheten Zurüstungen ist Blutvergießen und Sklaverei der Einwohner  
 von den wehrlosen Städten und Dörfern, die sie plötzlich überfallen, oder der unglück-  
 lichen Schiffsgesellschaft, die in ihre Hände geräth.

Das Dorf oder die Stadt *Samboangan* liegt am Ufer eines kleinen, sich  
 unmittelbar ins Meer ergießenden Flüsschens, und ist von schönen Kokospalmen-  
 wäldern angenehm umschattet. Die Anzahl der Einwohner beläuft sich ungefähr  
 auf tausend Seelen, die Officiere, Soldaten und ihre Familien mitgerechnet. In  
 der umliegenden Gegend stehen auf zwölf Fuß hohen Pfählen verschiedene kleine  
 Wachshäuser. Diese sind immer mit einer Wache besetzt, welches anzudeuten  
 scheint, daß die Spanier mit den Eingebornen in fortwährender Feindschaft leben.

Die hiesigen Häuser sind so einfach, wie man sie gewöhnlich in dem östlichen  
 Inselmeer antrifft; sie stehen nehmlich auf Pfählen, sind von Bambusrohr gebaut  
 und mit Matten bedeckt. Der untere Raum dient als Stall für die Schweine, das  
 Rindvieh und Federvieh; der obere Stock ist zum Aufenthalt der Familie bestimmt.  
 Wir erstaunten nicht wenig, als wir gewahr wurden, daß die Spanier, anstatt  
 durch ihre überlegene Kenntniß der Künste und Bequemlichkeiten des Lebens den  
 Eingebornen Nachahmung und Verlangen nach Vervollkommnung einzufößen, viel-  
 mehr unvermerkt zu den Sitten und Gebräuchen eines Volkes heruntergesunken  
 waren, auf dessen Unwissenheit sie mit Verachtung herabsahen. So wenig Vorzüge  
 indeß ihre Wohnhäuser haben, so hat doch ihre Frömmigkeit sie dahin vermocht,  
 sich eine anständige steinerne Kirche zu bauen. Das Fort ist ein schlechter Verthei-  
 digungsort, und, so weit wir es beurtheilen konnten — denn die ängstliche Vorsicht  
 des Gouverneurs verhinderte uns an aller genaueren Untersuchung — gänzlich in  
 Verfall gerathen. Gegen die Landseite besteht die ganze Befestigung in einer bloßen  
 Verzäunung, die mit zwei oder drei Kanonen besetzt ist. Es wäre folglich nur eine  
 geringe Macht nöthig, um dieses Fort mit leichter Mühe zu erobern; und ohne allen  
 anderweitigen Beistand hätten unsere beiden Schiffe die Spanische Herrschaft über  
 diese Niederlassung sehr zweifelhaft machen können. Die Besatzung besteht aus  
 hundert und fünfzig bis zweihundert Soldaten, Eingebornen von *Manilla*, von



wo auch der Gouverneur gebürtig ist. Ihre Kriegszucht war allem Anschein nach <sup>1788.</sup> dem Vertheidigungszustande ihrer Festung völlig würdig. <sup>Februar.</sup>

Sambongan ist eigentlich die Botanybay der Philippinen, ein Ort, wohin man gewisse Missethäter verbannt. Wir bekamen zwar keine Delinquenten zu sehen; allein wir hatten allen Grund zu vermuthen, daß hier einige in engem Verhaft gehalten würden. So unbeträchtlich aber diese Niederlassung scheinen mag, so soll gleichwohl der Gouverneur während seines dreijährigen Aufenthalts dreißigtausend Thaler gewinnen. Diesen Vortheil zieht er theils davon, daß er die Besatzung mit Kleidung und Lebensmitteln versorgt; theils von dem Handel mit Goldstaub, Zimmt, Gewürz und anderen verbotenen Waaren.

Das Betragen der Einwohner hatte einen Grad von angenehmer Sittsamkeit, den sie lediglich dem alten Vater und seinem Talente für die Kultur des Geistes verdanken. Seine beiden Mitarbeiter im Weinberge des Herrn waren geschickter, die Sitten des armen Volkes, das ihrer Hut anvertrauet war, zu verderben, als zu bessern. Der Alte hingegen besaß jene liebenswürdige, einnehmende Gemüthsart, der es so vorzüglich zu gelingen pflegt, wilde Sitten zu zähmen. Es überraschte uns sehr angenehm, daß wir hier eine erträgliche Gesellschaft von Tonkünstlern hörten, die aus lauter Landeseingebornen bestand. Vier spielten die Violine, zwei den Basson, mehrere aber die Flöte und die Mandoline. Dieses unvermuthete Orchester war mit einigen von Handel's auserlesensten Stücken bekannt, und spielte viele Englische Tänze und Lieblings- oder Volksmelodien; allein im Fandango ha' en die Tonkünstler es so weit gebracht, daß selbst das feinste Spanische Ohr ihnen mit Vergnügen zugehört hätte. Gefühl für die Musik haben die Malayen mit andern wilden Völkern gemein; sie besitzen aber auch die Fähigkeit, in dieser entzückenden Kunst einen hohen Grad der Vollkommenheit zu erreichen. Der gute alte Priester hatte überdies die meisten Einwohner im Orte tanzen gelehrt, und so verschaffte man sich in dieser entlegenen, unbefuchten Gegend einen zwiefachen Zeitvertreib, womit sich die einförmigen Stunden beleben, und die schwermüthigen am besten in Ruhe wiegen lassen. Den Abend vor unserer Abreise gab uns der Gouverneur, wie schon erwähnt worden ist, einen neuen Beweis seiner Höflichkeit und Gastfreundschaft, da er einen Ball ausdrücklich zu unserm Vergnügen veranstaltete.



1788. Gegen acht Uhr Abends kam die Gesellschaft in der Behausung des Gouverneurs  
 Februar. zusammen. Die Damen, mit denen sich eine Anzahl junger Herren aus S a m b o a n g an einfand, waren nach der Landesitte in eine Tracht gekleidet, die der in Manilla ähnlich und wahrscheinlich auch von dorthier entlehnt ist. Sie besteht in einem Schleier, der zierlich bis zu den Knöcheln herunterfällt und so geordnet wird, daß er wirklichen Schönheiten neuen Reiz giebt, und die Einbildungskraft auch da welche vermuthen läßt, wo die Natur sie versagt hat. Nur die Arme sind unbedeckt; die Falten des Kleides werden so gelegt, daß sie den Busen halb verrathen, indess die ganze Figur in aller natürlichen Einfachheit sich dem forschenden Auge nicht eigentlich entzieht. Die Knöchel und Hände sind mit goldenen Spangen geschmückt, die der ohnedies schon zierlichen Kleidung einen Anschein von Pracht ertheilen. Viele von diesen Frauenzimmern waren ungemein schön; und ein gewisser schalkhafter Blick, der ihnen eigen seyn mochte, obgleich der Tanz ihn jetzt belebte, schien ihnen neuen Reiz zu geben. Sie tanzten den Sandango in der äußersten Vollkommenheit; das Menuet ward nicht von ihnen entstellt, und die Englischen Tänze, von denen sie uns zu Gefallen einige tanzten, hat man wohl eher in unseren glänzendsten Tanzgesellschaften mit weniger Anstand und Behendigkeit ausgeführt, als es in diesem entlegenen Winkel der P h i l i p p i n e n i n s e l n geschah. Wir genossen diesen Zeitvertreib bis Mitternacht, wo die ganze Gesellschaft mit allem Anschein von vollkommener Zufriedenheit aus einander ging.

Diese schuldlose Art sich die Zeit zu verkürzen, verdanken die hiesigen Einwohner dem ehrwürdigen Vater, der sich selbst in ihre Reihen mischte. Gewiß würde es nicht nur Spanien, sondern auch der katholischen Religion zur Ehre gereichen, wenn man immer solche Männer wählte, die, wie dieser liebenswürdige Geistliche, ihre Mission zur Quelle des Trostes und der Glückseligkeit machten, anstatt die strenge Zucht und den grausamen Zwang einzuführen, die mit dem sanften wohlthätigen Geiste des Christenthums in offenbarem Widerspruch stehen und nur erheuchelte oder mißverständene Bekehrungen veranlassen können.

So höflich der Gouverneur auch war, so erlaubte er uns doch nicht, unsere astronomischen Instrumente ans Land zu bringen und Beobachtungen damit anzustellen; wir sahen uns daher genöthigt, unter allerlei ungünstigen Umständen an

Vord unserer Schiffe zu beobachten. Nach einem Medium von mehreren guten Mittagsbeobachtungen ist die Breite unseres Ankerplatzes  $60^{\circ} 58'$  nördlich, und die Länge nach zwanzig Beobachtungen der Sonnen- und Mondes-Entfernung, die wir mit guten Sextanten angestellt haben,  $122^{\circ} 28'$  östlich von Greenwich. Die Flaggenstange auf dem Fort war damals Nord  $\frac{1}{2}$  Ost eine halbe Englische Meile von uns entfernt. Vor der Festung ist der Ankerplatz unsicher und felsicht; der Seeboden über findet man einen weit besseren auf sandigem Boden, der zugleich überall, ausgenommen von Südwesten her, wohl geschätzt ist; doch auch in dieser Richtung hat der Wind nicht Raum genug, um die Wogen aufzutreiben oder gefährlich zu werden\*).

1788.  
Februar.

### Fünftes Kapitel.

Des Schiffes Felice Abreise von Sambongan. — Felicens Inseln. — Befehle und Instruktionen der Eigenthümer in Betreff der Ausführung dieser Reise. — Sonderbare Veränderung im Naturell der an Bord genommenen Büffel. — Schifffahrt längs Magindanao. — Schnelligkeit der Strömungen. — Rettung bei Providenz; Eiland. — Die Talour-Inseln und Sanguir. — Ansicht des Nordkaps. — Unmöglichkeit es zu umschiffen. — Beständigkeit der Passatwinde im stillen Ocean. — Insel Rio. — Kanal zwischen Morintay und Dschilolo. — Wohlgeruch der Luft. — Umschiffung der Südspitze von Morintay. — Offene See.

Den 12<sup>ten</sup> Februar bei Tagesanbruch hatten wir Sambongan aus dem Gesichte verloren, und setzten unsern Lauf längs der Küste von Magindanao fort. Die am Mittag beobachtete Breite war  $60^{\circ} 34'$  nördlich. Zwischen Magindanao und Basilan entdeckten wir zwei kleine Inseln, vier Meilen in Nord gen Osten von uns. Sie haben keinen beträchtlichen Umfang, und sind über und über bewaldet. Da sie bis jetzt noch in keiner Karte stehen, nannten wir sie Felicens

\*) Die seemännischen Bemerkungen, die hier in der Urschrift folgen, habe ich weggelassen, um den Faden der Erzählung nicht auf eine für die meisten Leser unangenehme Art zu unterbrechen. Sie enthalten indeß manchen dem Seefahrenden sehr wichtigen Wink, und sollen daher im Anhang ihre Stelle finden.

1788. Inseln. — Während der Nacht hatte uns eine starke Strömung nordostwärts  
 Februar. geführt; und da wir frischen Wind hatten, so konnten wir bei Sonnenuntergang  
 Magindanao kaum noch unterscheiden.

Vor unserer Abreise von Sambongan und der daher entstehenden Trennung von der Iphigenia, wurden dem Befehlshaber dieses Schiffes, dem Capitain Douglas, seine Verhaltensbefehle und Instruktionen abschriftlich mitgetheilt, nachdem wir schon zuvor, noch ehe wir China verließen, von den Kaufleuten, die zugleich Eigenthümer der Schiffe waren, gemeinschaftliche Aufträge dieser Art bekommen hatten. Diese Instruktionen enthalten eine Auseinandersetzung, theils von den Bewegungsgründen, theils von der eigenthümlichen Absicht unsrer Reise, und ich kann mit Wahrheit hinzusetzen, daß darin nicht ein einziger Ausdruck vorkommt, der die Menschlichkeit beleidigte, oder den Grundsätzen widerspräche, auf welchen, zur Ehre der Britischen Kaufleute, ihr Handel in allen Welttheilen beruhet. Es läßt sich von diesen Befehlen und Anweisungen ohne Bedenken behaupten, daß jedes ihrer Worte den Geist des Wohlwollens und der Gerechtigkeit athmet, und daß sie jene redlichen Aufmunterungen zu vernünftiger Thätigkeit enthalten, die, in welchem Theile der bewohnbaren Erde man sie auch anwendet, am Ende jederzeit zur Ehre der Menschheit und unseres Vaterlands gereichen müssen.

Am 13<sup>ten</sup> Februar setzten wir mit leichtem veränderlichen Winde und bei trübem, schwülen Wetter unsern Lauf weiter fort, bis wir um sechs Uhr Abends die Südwestspitze von Magindanao aus dem Gesichte verloren. Nicht weit von dieser Spitze liegt eine kleine sonderbar gestaltete Insel; sie ist nämlich ein Berg, dessen Seiten beinahe senkrecht aus dem Meere emporsteigen. In der Nacht regnete es sehr stark; wir setzten aber unsern Lauf südwärts und ostwärts fort, um die Südostgegend von Magindanao zu erreichen, die wir am Morgen ziemlich in der Nähe, gebirgicht und vom Gipfel bis an den Strand bewaldet sahen. So oft wir auch das Senkblei auswarfen, fanden wir doch mit hundert Klaftern nirgends Grund. Mittags waren wir in 6° 2' nördlicher Breite.

Um diese Zeit bemerkten wir, daß eine außerordentliche Veränderung in dem Naturell unsrer Büffel von Sambangan vorging. Diese Thiere waren anfangs so wild und wüthig, daß wir sie nur mit der äußersten Mühe und nicht ohne Gefahr,

eingeschiffte hatten. Ihre Hörner wußten sie mit so vieler Geschicklichkeit zu gebrauchen, daß sogar die Eingebornen von Magindanao es nicht wagten, ihnen in dem neuen Aufenthalte zu nahe zu kommen. Jetzt aber schien ihre natürliche Wildheit sie plötzlich zu verlassen; denn schon fraßen sie uns aus der Hand, und waren weniger falsch, als selbst unser übriges Hornvieh.

Früh am 15ten hatte uns eine starke Strömung südwärts von Magindanao weggeführt, das noch elf Seemeilen weit von uns gegen Norden lag und dessen südlichsten höchsten Vorgebirge sich wie eine Insel zeigte. Schon wünschten wir uns Glück, daß wir mit so geringer Mühe bereits den nördlichen stillen Ocean erreicht hätten; allein der ungünstige Ostnordostwind stimmte unsere Freude bald herunter. Um Mittag befanden wir uns in  $4^{\circ} 58'$  Minuten nördlicher Breite, und  $126^{\circ} 36'$  Minuten östlicher Länge von Greenwich. Zu gleicher Zeit erblickten wir, fünf Seemeilen weit von uns in Südosten, zwei kleine Inseln. Das Vorgebirge von Magindanao war noch gegen Norden in einer Entfernung von dreizehn Seemeilen sichtbar.

Die Strömung führte uns jetzt schnell gegen Süden, und gestattete uns nicht, die beiden kleinen Inseln auf der Windseite zu umsegeln; wir liefen also, da wir eine freie Durchfahrt zwischen ihnen sahen, mitten zwischen ihnen hin. Sie sind beide hoch und waldig. Sowohl von der Nord- als von der Südspitze der nördlichsten Insel erstreckt sich eine Klippenreihe eine halbe Englische Meile in See; auch liegen noch einzelne Felsen eine Meile weit von der Nordspitze, besonders an einzelnen darauf wachsenden Bäumen kennlich. Mitten zwischen beiden Inseln fanden wir sechzig Faden Tiefe auf einem rothen und weißen Muschelgrunde. Kaum waren wir hindurch, so wurden wir einen Kanal gewahr, der die südlichste Insel noch einmal in zwei besondere Inseln trennte. Vier Seemeilen weit gegen Ost-südosten zeigte sich wieder eine Insel, welche ebenfalls mit Waldung ganz bedeckt war; und vom Mastkorbe aus sahen wir ein gefährliches Felsenriff, das sich an drei Englische Meilen weit von der Südspitze in See erstreckt, und mit seinen weißen Klippen auffällt. Noch eine andere Insel lag uns unter dem Winde in Südosten, acht Seemeilen entfernt.

Da wir uns jetzt in einer Lage befanden, wo uns keine einzige Karte, von allen die wir an Bord hatten, Auskunft gab, so mußten wir mit der äußersten Behut-

1783.  
Februar.

samkeit unsern Weg durch dieses Inselmeer fortsetzen. Bis zum Nordkap auf der Insel Morineay hatten wir noch hundert und vier und dreißig Englische Meilen in ostnordöstlicher Richtung, und bis zur nördlichsten Spitze von Neuginea, die das Kap der guten Hoffnung heißt, noch vier hundert und siebenzig Meilen. Nun dauerte aber der Ostnordostwind unveränderlich fort, und wir trieben, nachdem wir jene Inseln zurückgelassen hatten, unaufhaltsam mit der Strömung nach Süden. Unter so vielen unvortheilhaften Umständen bezielten wir wenig Hoffnung übrig, jenes Nordkap von Morineay zu umschiffen, und mußten sehr besorgen, daß irgend ein Zufall uns nöthigen möchte, vor dem Winde durch die gefährlichen Inselgruppen der Mosukken zu steuern, welches man für die schlimmste Fahrt in ganz Indien hält.

Noch war indeß nicht alle Hoffnung verschwunden, daß sich bei der Nähe der Sonne zum Aequator die Wirkung des Nordost-Monsuns etwas vermindern würde. Wogen wir hingegen Schlimmes und Gutes gegen einander ab, und rechneten wir die langen ermüdenden Nächte hinzu, so hatte die Fahrt, die uns noch bevorstand, zumal wenn etwa das Wetter stürmisch ward, viel Ungemach und Gefahr. Die Strömung lief mit der Stetigkeit eines ungeheuren, aber schnellen Flusses wenigstens drei Englische Meilen in der Stunde, und trieb uns immer weiter vom Winde. Es kam uns auch so vor, als ob ihre Schnelligkeit zunähme, je mehr wir uns der Enge von Malassar näherten. In der Nacht des 13<sup>ten</sup> hatten wir starken Wind, bei ungewöhnlich ebener See; dies war ein gewisses Zeichen, daß wir uns in der Nähe eines großen Landes befänden. Unser Lauf ging beständig Südost gen Süden bei stetm Nordöstlichem Winde. Um besser umhersehen zu können, hatten wir die unteren Segel halb aufgezogen; eine Vorsicht, die uns gut zu Statten kam, da wir um Mitternacht bei Mondlicht eine Insel ganz in der Nähe erblickten, die mit weißem Sande bedeckt und beinahe mit der Wasserfläche gleich war. Zum Glück hatten wir noch eine halbe Englische Meile bis an diese gefährliche Sandinsel, so daß wir unter dem Winde hin segeln konnten. Mit hundert Klasteru erreichte das Senkblei hier keinen Grund.

Diese flachen sandigen Inseln, die in der Nähe des Aequators überall umhergestreuet liegen, tragen nicht wenig dazu bei, die Schifffahrt in diesen Gegenden

gefährlich zu machen, wobei der Umstand am schlimmsten ist, daß man keinen Grund findet, der den Seefahrer vor der nahen Gefahr warnen könnte. Wachsamkeit und Vorsicht aller Art sind folglich in einer finstern Nacht nicht hinreichend, ihn vor der drohenden Gefahr des Unterganges zu schützen. — Die kleine, sandige Insel, die wir in der Nacht erblickt hatten, liegt nach unserer Rechnung in  $4^{\circ} 1'$  nördlicher Breite und  $127^{\circ} 10'$  östlicher Länge, und erhielt von uns den Namen *Providence-island* (Insel der Vorsehung).

1788.  
Februar.

Bei Sonnenaufgang am 16<sup>ten</sup> sahen wir Land, anfänglich in der Ferne, und Nordwestwärts, Nachmittags aber in allen Richtungen; und bei Sonnenuntergang war es uns unmöglich, unsere Lage nach irgend einer von unseren Karten zu bestimmen. Zwar vermuteten wir, daß das nordnordostwärts gelegene Land die so genannten *Talour-Eilande*, und das Westliche die Insel *Sanghir* wäre. Hatten wir recht gerathen, so mußte uns die Strömung gar weit nach Süden geführt haben; und in diesem Falle war es ungewiß, ob wir das Nordkap würden umsegeln können. Wohin wir sahen, zeigten sich uns neue Schwierigkeiten und neue Zweifel.

Den 17<sup>ten</sup> Februar erblickten wir, zwölf Seemeilen weit in Osten, das Land. Um Mittag befanden wir uns in  $2^{\circ} 40'$  nördl. Breite, und das Nordkap lag uns gegen Osten, ein wenig nördlich, vierzehn Seemeilen weit entfernt. Wir liefen immer näher darauf zu, weil wir hofften, daß wir einen Landwind bekommen würden; allein um sechs Uhr Abends waren wir nur noch zwei Englische Meilen von der Küste von *Morintay* (auch *Morotay*), und mußten folglich das Schiff umlegen. Mit hundert Klastern konnten wir keinen Grund finden. Um Mitternacht gingen wir wieder landwärts, und um zehn Uhr am folgenden Morgen befanden wir uns nochmals dicht an der Küste von *Morintay*; allein weder in See, noch in der Nähe des Landes waren wir so glücklich, eine für uns vortheilhafte Veränderung des Windes zu verspüren. Dazu kam noch der Verdruß, daß uns die Strömungen viel weiter unter den Wind zurückgesetzt hatten, als wir am vorigen Abend gewesen waren. Zur Mittagszeit befanden wir uns in  $2^{\circ} 35'$  nördl. Breite. Das Nordkap konnten wir nicht mehr sehen; es lag aber genau in der Richtung, wo der Wind herkam.

Die Unmöglichkeit unsern Zweck zu erreichen und diese Spitze zu umschiffen, war jetzt offenbar genug, und uns blieb nur unter allerlei Schwierigkeiten die Wahl übrig.



1788.  
Februar. Wir entdeckten ist eine enge Fahrt zwischen einer kleinen, vier Seemeilen südsüdostwärts gelegenen Insel und zwischen Morintay. Auch Dschilolo (*Felolo*) war deutlich zu sehen, und die Nordspitze dieses Landes lag nur dreizehn Seemeilen in Südwesten. Zwischen dieser Spitze und der eben erwähnten Insel zeigte sich eine weite Oeffnung, und es blieb uns nichts übrig, als durch dieselbe hin, um die südliche Spitze von Morintay zu segeln, anstatt noch länger mit dem vergeblichen Bestreben, trotz Wind, Strömung und Wellen das Nordkap zu umschiffen, unsere kostbare Zeit zu verlieren. Dabei erwogen wir auch, daß wenn wir uns diesem Wege anvertrauten, an die Rückkehr nicht zu denken wäre; ja, daß wir auch noch in diesem Falle an die Untiefen von Dschilolo und in den tiefen Busen Tschiau (*Chiauw*) gerathen könnten, welcher ebenfalls voller Sandbänke ist, und wohinein der Monsun und die Strömungen unaufhörlich treiben. Dies alles war mehr als hinreichend, uns zu überzeugen, daß zur Ausführung unseres jetzigen Vorhabens eine niemals nachlassende Beharrlichkeit erforderlich sey.

Diesen Mittag näherten wir uns also der Enge zwischen den Inseln Kio und Dschilolo, und um vier Uhr Nachmittags sahen wir sie offen und breit genug, um hindurch zu schiffen; nur lagen einige flache, niedrige, kleine Sandinseln in der Mitte, die der Schifffahrt hinderlich, wo nicht gefährlich, werden konnten. Wir setzten indeß unsern Lauf längs den Ufern der Insel Kio fort, und näherten uns ihnen bis auf zwei Englische Meilen. Bis an den Rand des Wassers war alles mit Gehölz bedeckt, und nirgends sahen wir eine Spur von einer Wohnung. Mit vierzig Klaftern fanden wir keinen Grund.

Um halb fünf Uhr stiegen die hohen Gebirge von Dschilolo am Horizont hervor, und zeigten uns unsere kritische Lage. Jetzt wäre es der äußerste Wahnsinn gewesen, wenn wir hätten umkehren wollen. Den Kanal hatten wir zurückgelegt; aber Morintay erstreckte sich viel südlicher, als es alle Karten angeben. Auch Kio lag uns im Rücken, und eine tiefe, geräumige Straße, welche zwölff bis dreizehn Seemeilen breit schien, bildete sich zwischen den Inseln Dschilolo und Morintay. Unter dem Winde von uns lag der große Meerbusen Tschiau, und etwa fünf Seemeilen weit von Morintay, in der Straße die wir beschifften, sahen wir eine Reihe kleiner, flacher Sandinseln, die vermittelst einiger Untiefen zusammenhängen.



Der Mond schien hell. Ohne diesen günstigen Umstand hätten wir es nicht gewagt, in der Nacht die Reise fortzusetzen. Wir hatten einen starken Nordostwind. Zu beiden Seiten des Schiffes standen Leute mit dem Senkblei, und auf den Segelstangen saßen andere, die sich nach Brandungen und Gefahren aller Art umsehen mußten. Indem wir vor jenen Inseln vorbeiliefen, sahen wir die Untiefen in der Entfernung von vier Englischen Meilen sehr deutlich liegen und eine fürchterlich brandende See über sie hinstürzen. Wir hatten regelmäßig sechs, sieben bis acht Faden Tiefe auf hartem Sande. Mehr nach der Mitte der Straße zu, fanden wir vierzehn, zwanzig und bisweilen dreißig Faden auf demselben Grunde. Die erwähnten Inseln erstrecken sich gegen fünf Seemeilen in der Richtung von Norden nach Süden, und sind von Morintay etwa fünf, von Dschilolo aber acht Seemeilen entfernt. Wir sind übrigens der Meinung, daß man sich den zufälligen Gefahren dieser Durchfahrt noch mehr aussetzen würde, wenn man zwischen den Inseln und Morintay durchgehen wollte; denn wir bemerkten hier eine starke südwärts gerichtete Strömung. Bei dem allen war es uns leid, daß wir diesen Weg bei Nacht zurücklegen mußten, und folglich keine Gelegenheit fanden, unsere Leute in Booten ans Land zu schicken, damit sie das Erdreich besichtigten und sich allenfalls auch nach Schildkröten umsahen, die sich gern auf flachen, sandigen Inseln aufhalten. Die Luft war, indem wir durch diesen Kanal schifften, mit würzhaften Gerüchen stark angefüllt, und es kam uns sogar so vor, als ob wir den besondern Würzgeruch des Muskatbaums unterscheiden könnten.

Indem wir diese Kette von Inseln und Untiefen verließen, legten wir das Schiff so nahe als möglich an den Wind, um uns nochmals der Südspitze von Morintay zu nähern. Dies gelang uns so wohl, daß wir uns bei Tagesanbruch am 19<sup>ten</sup> nur drei Seemeilen weit davon entfernt fanden. Jetzt steuerten wir in dieser Richtung fort bis Mittag, da wir die Breite in  $1^{\circ} 47'$  nordwärts von dem Aequator beobachteten. Am folgenden Tage, um eben diese Zeit, hatten wir das Vergnügen, uns bereits sechzehn Seemeilen weit vom Lande in offener See zu befinden, so daß wir es glücklicherweise ohne besondern Zeitverlust mit dieser Durchfahrt gewagt hatten, an die wir zu jeder andern Zeit wohl nicht würden gedacht haben. Wir sahen hier schlechterdings nichts, das andere Schiffe verhindern könnte, leicht und sicher

1788.  
Februar.

denselben Weg einzuschlagen, zumal wenn man die nämliche Vorsicht beobachtet, mit deren Beistand wir so wohl gefahren sind. Unsere eben angeführten Bemerkungen können übrigens für künftige Seefahrer, welche in diese Meeresgegend kommen, von großem Nutzen seyn, da wir uns alle ersinnliche Mühe gaben, die verhältnißmäßige Lage der verschiedenen Landspitzen getreu und bestimmt anzugeben<sup>\*)</sup>. Die Strömungen, die wir von Magindanao bis hieher beobachteten, liefen immer stark nach Süden und Südwesten, und der Wind war unveränderlich Nordost geblieben. Auf dieser ganzen Fahrt haben wir die meisten Gefahren sorgfältig erwähnt. Die Südspitze von Morintay liegt unseren Beobachtungen zufolge in 1° 40' N. Br., und 128° O. L. von Greenwich; und das Land, das wir am 16<sup>ten</sup> sahen, kann wohl, wie wir schon damals vermutheten, kein anderes als die Talour-Eilande und die Insel Sanghir gewesen seyn.

<sup>\*)</sup> Diese Angaben gehörten nicht für unsere Leser, und sind daher aus unserer Uebersetzung weggeblieben. J.

### Sechstes Kapitel.

Fortsetzung des Laufs gegen Osten. — Strömungen, die uns an die Insel Wagiew (*Wagiou Waygeewu*) treiben. — Symptome vom Scharbock unter der Mannschaft. — Der Wind ändert sich zum erstenmal, und wird Nordwestlich. — Wir segeln Wagiew und die gefährlichen Tatl (*Tatee*) Inseln vorbei. — Ansicht der Freewill Inseln. Die Einwohner kommen an Bord. Ihre Freude bei Erblickung des Eisens. Einige nähere Nachrichten von diesen Inseln; ihre Länge und Breite, und die starke Strömung in ihrer Nähe.

Es ereignete sich bis zum 22<sup>ten</sup> Februar nichts von Erheblichkeit. Unser Lauf war Ostsüdost bei stetem Nordostwinde und südlicher Strömung. Jetzt erblickten wir wieder Land, sowohl im Westen als im Osten. Jenes erkannten wir für einen Theil der Insel Wagiew<sup>\*)</sup>, welche die nördlichste Seite von der Pitsstraße bildet; dieses aber blieb uns räthselhaft, indem es keine Karte angebt. Mittags befanden

<sup>\*)</sup> In Holländischen Karten *Waygeewu*, in Französischen *Waygiou*, in Englischen *Vaguise*, *Wagee-ove*, und in einer Holländischen Karte sogar *Angeewu*. J.

wir uns nur 22 Minuten nordwärts vom Aequator und in  $131^{\circ} 10'$  östlicher Länge von Greenwich. Augenscheinlich trieben wir also immer mehr unter dem Winde hin, so daß wir kaum noch das äußerste Ende dieser Insel, viel weniger Neuguinea zu umschiffen hoffen durften, wenn der beharrliche Nordostwind sich nicht endlich zu unserm Vorthell umsetzte.

1788.  
Februar.

Unsere Ungewißheit stieg aufs höchste, ohne daß wir uns mit einer günstigen Veränderung schmeicheln konnten. Nur geduldiges Harren schien uns übrig zu bleiben, und der einzige Umstand, der uns dabei aufrecht erhielt, war die sehr verminderte Gewalt des Windes, wobei indeß die Hitze verhältnißmäßig desto drückender ward. Am folgenden Tage waren wir um nichts weiter fortgerückt. Die sehr hohe Küste von Wagiew, die nur fünf Seemeilen weit von uns lag, bestand aus getrennten Bergen, die allem Anschein nach unfruchtbar sind. Mit jedem Augenblick kamen wir dem Lande näher, ohne deswegen für unser Ausbauern belohnt zu werden. Einen ganzen langen Monat hatten wir jetzt auf unserer mühsamen und verwickelten Fahrt zugebracht, und noch waren wir nicht weit gekommen. Die schwüle Hitze wirkte auch bereits nachtheilig auf die Gesundheit unserer Leute, und die Aussicht zu einer langwierigen Fahrt nach Amerika machte sie unzufrieden und sogar mißmüthig. Schon fingen einige Spuren vom Scharbock an sich zu zeigen, so strenge wir uns auch an die vortrefliche Vorschrift hielten, die Kapitain Cook mit so glücklichem Erfolg entworfen und auf seinen Schiffen selbst beobachtet hat. Wir verdoppelten unsere Wachsamkeit gegen diesen furchtbaren, innerlichen Feind; allein es steht dahin, ob der Erfolg unserem Bemühen und unseren Erwartungen entsprochen hätte, wenn nicht eine Veränderung, die der Mannschaft frischen Muth einflößte, noch am heutigen Tage eingetreten wäre. Um vier Uhr Abends (den 23<sup>ten</sup> Februar) als wir drei Seemeilen vom Lande entfernt waren, stieg plößlich ein Nordwestwind auf, und begünstigte unsern Lauf seit der Abreise von Sambongan zum erstenmal. Wir säumten keinen Augenblick, uns diesen glücklichen Umstand zu Nuße zu machen, spannten alle Segel auf, und richteten das Schiff gen Nordosten, so, daß wir bei Sonnenuntergang Wagiew weit im Rücken hatten.

Vor uns erblickten wir zwar ebenfalls Land, welches sich vereinzelt und getrennt, wie eine Gruppe von Inseln, anließ; allein es hielt uns nicht ab, die ganze Nacht

1781. hindurch gerade darauf loszusteuern, und so befanden wir uns denn bei Tagesanbruch,  
 Februar. am 24<sup>ten</sup>, nur noch drei Seemeilen weit davon entfernt. Jetzt erkannten wir deutlich, was wir den Abend zuvor nur vermuthet hatten: daß es mehrere ganz flache, mit Waldung völlig bedeckte und mit Untiefen und Felsenriffen umgebene Inseln waren, die sich etwa fünf Englische Meilen weit von einander bis auf eine ziemliche Entfernung erstreckten. Sie liegen in  $0^{\circ} 20'$  Nördlicher Breite, und  $132^{\circ} 2'$  östlicher Länge von Greenwich. Es scheint sehr gefährlich, ihnen, zumal des Nachts, zu nahe zu kommen, da ihr Anblick den Seemann verführen könnte, zwischen ihnen durchsegeln zu wollen, wobei er aber mit seinem Schiffe unfehlbar zu Grunde gehen müßte. Da wir diese Inselgruppe in den Karten nirgends verzeichnet fanden, so nannten wir sie die Tati-Inseln (*Tatee-isles*), nach dem Worte, welches die wenigen Einwohner, die sich dem Schiffe so weit näherten, daß man sie hören konnte, unaufhörlich wiederholten.

Zwischen den Riesen sahen wir einige Kanots rudern. Zwei, von denen jedes fünf Eingeborne führte, kamen unserm Schiffe nahe; und die darin befindlichen Leute schrien mit der größten Hefigkeit: Tati, Tati! Aber alle Versuchungen von unserer Seite bewogen sie nicht, dicht herbei zu kommen, ob wir gleich mancherlei in die Höhe hielten, von dem wir vermutheten, daß es sie wahrscheinlich zu näherem Verkehr mit uns locken würde. Sie sahen das Schiff mit augenscheinlicher Verwunderung an, und ihre mancherlei possierlichen Grimassen schienen zu beweisen, daß ihnen noch nie etwas Ähnliches zu Gesichte gekommen seyn könnte. Dem Ansehen nach waren sie mit dem Volke von Papua von einerlei Stamm (*race*); sie hatten wollichtes Haar, eine vollkommen schwarze Farbe, und die Gesichtszüge der Afrikanischen Neger, aber dabei einen starken und muskulösen Bau. Sie hielten lange, mit Knochen zugespitzte Speere in den Händen, und von Zeit zu Zeit drohten sie uns damit.

Ihre Kanots waren von ganz eigener, bemerkenswerther Bauart, sehr lang und schmal, und an einer Seite mit einem Ausleger balancirt, zwischen welchem und dem Kanot ein Netz von starken Schnüren aus Kokosfasern befestigt war. Auf dieses Netz, welches eine Fläche vorstellte, legten sie ihre Waffen, ihr Fischergeräth u. d. gl. Wir hätten sehr gewünscht, unsere Boote hier ans Land zu schicken; allein da

da wir wegen der Untiefen das Schiff nicht nahe genug bringen konnten, um sie zu beschützen, so wäre es die äußerste Unvorsichtigkeit gewesen, wenn wir unsere Leute der Gefahr ausgesetzt hätten. 1788.  
Februar.

Gegen Mittag ward, zu unserer größten Freude, der Nordwestwind stärker; wir verließen also die Ta-ti-Inseln, und setzten unsere Fahrt in nordöstlicher Richtung, die uns so sehr am Herzen lag, weiter fort. Bis zum 27ten Februar blieben wir bei diesem Laufe, mit einem günstigen, doch mehrentheils nur schwachen Winde. Es donnerte und bligte um uns her sehr heftig, und das Wetter war drückend und schwül. Das Thermometer stand auf 88°, und sehr oft auf 92°. Mittags befanden wir uns in 56 Minuten nördlicher Breite, und 136° 35' östlicher Länge von Greenwich. Um diese Zeit erblickte man vom Mastkorbe aus Land, oder vielmehr Bäume südwärts von Osten. Als wir ziemlich nahe hinan gekommen waren, lief die Strömung so stark noch Südsüdwest, daß wir die nördlichste Insel nicht umschiffen konnten. Es waren ihrer vier, von denen aber die größte nicht über fünf Seemeilen im Umfange hatte. Wir schifften drei Englische Meilen weit vom Ufer hin, und wurden in einem Hain von Kokospalmen am Strande ein großes Dorf gewahr. Die übrigen Theile der Insel schienen ein ununterbrochener Wald, ohne irgend einen bebaueten Zwischenraum, zu seyn.

Bald kamen eine große Menge Kanots an uns heran, die wenigstens fünf hundert Personen, alles Männer, führten. Jedes hatte Raum für sechs bis sieben Leute, und ihre Bauart glich derjenigen, die in den Sandwichinseln üblich ist. Auch die Einwohner ähnelten den dortigen, und sprachen zu unserm großen Erstaunen die Mundart jener Insulaner; so daß wir nicht bloß mutmaßten, sondern beinahe fest überzeugt zu seyn glauben, daß sie zu derselben Race gehören. Sie kamen ohne Umstände und unbewaffnet an die Seite des Schiffes, und versorgten uns mit einer ansehnlichen Menge frisch gepflückter Kokosnüsse und einem Vorrathe von Schnüren, die sie aus der faserigen Bedeckung solcher Nüsse geflochten hatten. Wir bezahlten dafür zolllange Stückchen von eisernen Faßbändern oder Ketten.

Als wir ihnen zuerst so ein Stückchen Eisen zu betrachten in die Höhe hielten, ergriff sie insgesammt eine Art von stiller, aber ausdrucksvoller Freude, die über alle Beschreibung geht. Der Mann, der es sich nun verschaffte, fing unver-

1788.  
Februar.

züglic an, auf dem Verdecke umher zu hüpfen und zu tanzen, legte sich auf den Rücken, taumelte und wälzte sich auf eine so befremdende Weise herum, daß wir wirklich glaubten, er sey plötzlich von einer ungewöhnlichen Krankheit befallen, bis er sich aufrichtete und das Stück Eisen mit einer Bewegung von übermäßiger Freude küßte. So gab er das erhöhte Entzücken zu erkennen, welches er über den Besitz einer in seinen Augen so großen Kostbarkeit empfand. Seine Gefährten drängten sich, mit ängstlicher Begierde es zu sehen, um ihn her; allein in demselben Augenblick stürzte er sich ins Meer, und schwamm, indem er den Kopf nach uns zurück wandte und das Stück Eisen nochmals küßte, dem Ufer zu. Hierauf ließen wir einige eiserne Meße zerhauen, und beschenkten jeden unserer Gäste mit einem Stückchen des kostbaren Metalles. Sie verließen uns sodann mit wiederholter Bezeugung der innigsten Dankbarkeit.

Das Betragen dieser Insulaner war offen, freundlich und zuversichtlich, und wir erwiderten es mit einer guten Aufnahme, die sie schwerlich vergessen werden. In ihren Kanots hatten sie gleichwohl große Matten mitgebracht, deren sie sich, wie wir auf unser Befragen erfuhren, statt der Panzerhemden bedienen, und die den Wurf eines Speeres abhalten können. Das Gefüge derselben ist so dicht und stark, daß sie nicht einmal eine Pistolenkugel aus einer sehr geringen Entfernung durchlassen. Dies führt natürlich auf die wenig erfreuliche Vermuthung, daß dieses liebenswürdige Völkchen, da es die Künste des Krieges kennt, auch von seinen Schrecken nicht unverschont bleibt, und daß also der Gott der Schlachten selbst in den entlegensten Winkeln der Erde seine Opfer zu finden weiß.

Kapitain Carteret war der erste, der auf seiner Reise um die Welt diese Inselgruppe entdeckte und ihr wegen des offenen, zuversichtlichen Betragens der Einwohner den Namen der Free wills-Inseln beilegte. Vielleicht erinnert man sich nicht allgemein, daß einer dieser Insulaner, dem man den Namen Tom Free will gab, \*) sich mit ihm an Bord seines Schiffes *Swallow* einschiffte und auf der Fahrt nach Celebes starb. Der Zeitraum zwischen Kapitain Carteret's Besuch auf

\*) Hier sind einige Unrichtigkeiten zu verbessern. Die kleinen Inseln, von denen hier die Rede ist, heißen in der Sprache ihrer Einwohner *Pegau*. Herr Carteret nannte den Insulaner, der mit ihm ging, *Joseph* (nicht *Tom*) *Free will*, wegen seiner Bereitwilligkeit mitzugehen, und auf diese



diesen Inseln und unserer Ankunft dafelbst, war so beträchtlich, daß man vermuthen könnte, die Einwohner hätten ihres jungen Landsmannes Abreise mit ihm wahrscheinlich vergessen; allein sie zeigten im Gegentheil auf das Schiff, und dann auf die See, und gaben uns durch andere Heerden deutlich zu verstehen, daß einer von ihren Leuten fortgeführt worden wäre. Da wir nun diesen Umstand aus Kapitain Carteret's Tagebuche wußten, erzählten wir ihnen unsererseits, daß ihr entwichener Landsmann nicht mehr am Leben sey. Nun pflogen sie alle unverzüglich einen Rath unter einander, und setzten dann ihr Verkehr mit uns dem Anschein nach mit der größten Gleichgültigkeit fort; ja, es schien auch nicht Einer unter ihnen als Freund oder Verwandter den mindesten Antheil an des armen Freewills Schicksal zu nehmen.

Wir fuhrten nun mit einem sanften Westnordwestwinde weiter nach Nordosten. Indem wir an der Nordseite der Inseln hinsteuerten, entdeckten wir, daß sie durch sehr gefährliche Felsenriffe, die sich in jeder Richtung drei bis vier Meilen weit erstrecken, untereinander verbunden sind. Am 28<sup>ten</sup> ward das Wetter stürmisch, und der Wind setzte sich unablässig von Nord nach Nordosten um, so daß wir selten anders als Ost, oder gar nur Ost gen Süden, fahren konnten. Mittags befanden wir uns in 55' (nördlicher) Breite. Der Wind war schwach; nur kamen von Zeit zu Zeit heftige Stöße mit Regen und häufigem Donner und Blitz. Früh am 29<sup>ten</sup>, da wir mit einem schwachen Süd-Ost-Lüfchen nordwärts steuerten, erblickten wir von der Mastspitze Land; und als wir näher kamen, erkannten wir die Freewills-Inseln, so unbegreiflich uns diese abermalige Ansicht derselben auch scheinen mußte. Da die Inseln in diesem Ocean einander sehr ähnlich sind, so glaubten wir anfangs, wir hätten uns geirret; allein es entschied sich bald, als wir unsere neulich verlassenen Freunde in großer Anzahl durch die Riffe heran rudern sahen, weil sie uns Kokosnüsse zum Geschenke bringen wollten. Wir konnten sie kaum bewegen, etwas dafür anzunehmen; besonders zeigte uns einer ein Stückchen Eisen, das er vor zwei Tagen von uns erhalten hatte, zum Beweise, daß er sich seiner Wohlthäter noch erinnere.

Art erhielten auch die Inseln, nach diesen einzelnen Menschen, den Namen Joseph Freewills Inseln. Carteret legt sie in 50' N. Br. und 137° 51' östlicher Länge, also sechs Minuten südlicher und 51 Minuten östlicher, als Kapitain Meares. Dieser Umstand kann mit zur Korrektion der Angaben vom Vorgebirge St. Maria auf Neubritannien dienen. S.



1781.  
Februar. Die Breite war um Mittag  $1^{\circ} 7'$  nördlich, und die Länge nach einem Medium verschiedener Sonnen- und Monds-Entfernungen  $137^{\circ} 10'$  östlich von Greenwich. Da zu gleicher Zeit die Freewills-Inseln S. O.  $\frac{1}{2}$  D. vier Seemeilen weit von uns lagen, so ist ihre Breite  $56'$  nördlich vom Aequator, und ihre Länge  $137^{\circ}$  östlich. Am 28<sup>ten</sup> müssen uns folglich die Strömungen mit aller Gewalt unter den Wind getrieben haben, wiewohl wir nimmermehr geglaubt hätten, daß sie uns bis zu diesen Inseln zurückführen könnten.

März. Am 1<sup>ten</sup> März verloren wir sie wieder aus unserm Gesichtskreise, da wir uns Mittags in  $1^{\circ} 40'$  N. Br. befanden. Der Wind blieb noch wie gewöhnlich unbeständig, zwischen Nordost und Ostnordost. Das Wetter war trübe, unzuverlässig und äußerst schwül, wobei öfters starke Regengüsse fielen, die der Gesundheit unserer Mannschaft sehr nachtheilig wurden. Die beständige Feuchtigkeit, die drückende Luft, die durchnästen Kleider, und vor allem die langsamten Fortschritte, die wir nordwärts machten, waren für unsere Leute so niederschlagend, daß ihre Thätigkeit darunter litt, und daß die Officiere alle Sorgfalt und Aufmerksamkeit anwenden mußten, um das fürchtbare Uebel der Muthlosigkeit in seinen Wirkungen zu hemmen.

### Siebentes Kapitel.

Außerordentliche Hitze. — Stürmisches Wetter. — Der Fockmast wird beschädigt. — Verlust einiger Rinder und aller unserer Ziegen. — Viele von den für die Sandwichinseln bestimmten Pflanzen gehen zu Grunde. — Wir sehen uns genöthigt, den Lauf nach Nordwesten zu richten. — Kost und Beschäftigung unserer Mannschaft. Plan, in König Georgs (oder Nutka) Sund ein Fahrzeug von 50 Tonnen zu erbauen, wozu die Zimmerleute das Modell und die Formen entwerfen. — Unwissenheit der Chinesischen Zimmerleute im Schiffbau. — Ansehnliche Last der Chinesischen Junken. — Aussonderung der Leute, die in König Georgs Sund am Lande bleiben sollen. — Das Schiff geräth in den Wirkungskreis eines Tiffuns. — Veränderung der Monsuns. — Fürchterliche Wirkungen der Tiffuns in dem Chinesischen und dem iberischen stillen Meere.

Am 2<sup>ten</sup> März beobachteten wir den Abstand des Mondes von der Sonne, und die Mitte mehrerer Beobachtungen bestimmte unsere Länge auf  $136^{\circ} 37'$  östlich von Greenwich, da wir uns zu gleicher Zeit in  $2^{\circ} 52'$  N. Br. befanden. Die Ab-

weichung der Magnetnadel war 2° 30' östlich. Das Quecksilber im Thermometer stand auf 86°, öfters sogar auf 90°; also litten wir sehr von übermäßiger Hitze. Wegen der Strömungen konnten wir nur selten einen bessern Kurs als Südost machen\*), und noch ließ es sich nicht dazu an, daß wir Neuginea würden umschiffen können. Das Nordkap hatten wir freilich überwunden; allein Neu-Zeeland, Neu-Hannover und viele andere Inselgruppen nordwärts von der Linie und viele Grade ostwärts, lagen noch vor uns. Hätten wir unsern Lauf fortgesetzt, so müßten wir uns bequemt haben, entweder durch Dampier's Straße, oder durch die vom Kapitain Carter entdeckte Straße zu segeln, welche Neu-Britanien von Neu-Hannover trennt; und verwarfen wir diese beide, so blieb uns nichts übrig, als unsern Lauf nordwestwärts zu nehmen, und auf dieser Bahn so weit nordwärts als möglich zu kommen, um dann beim Umlegen alles hinter uns zurückzulassen. Alles wohl erwogen, wählten wir das Letztere, und gingen bei nordöstlichem Winde nordwestwärts fort, das heißt, in einer Richtung, die unter allen Punkten des Kompasses uns die ärgersichste war.

1788.  
März

Die frischen Mundvorräthe von Samboungar hatten bis jetzt vorgehalten und uns den zwiefachen Vortheil gewährt, unsere gesalzenen Speisen zu sparen und die Mannschaft gesund zu erhalten. Wir fuhren fort, das Wasser, als das beste Verwahrungsmittel gegen den Scharbock, reichlich auszutheilen, und beschloßen, wenn zu irgend einer Zeit während unserer Reise eine Einschränkung in Absicht dieses Bedürfnisses nöthig werden sollte, sie lieber in den kältern Breiten als jetzt vorzunehmen, wo eine drückende außerordentliche Hitze die flüchtigen Getränke zur Gesundheit unentbehrlich machte, um die häufige Ausdünstung zu ersetzen.

Den 3ten März ward das Wetter sehr stürmisch. Von Nordosten her folgten sich unaufhörliche Windstöße mit überschwemmendem Regen, die uns oft die

\*) Dies ist entweder ein Druckfehler, oder eine Uebertreibung; denn die Breiten und Längen waren ja

	Breite.	Länge.
den 27ten Februar	— 46' N.	— 136° 35' O.
" 28	"  "  "	"  "  "
" 29	"  "  "	"  "  "
" 1 März	" 1° 40'	" 137° 10'
" 2	" 2° 52'	" 136° 37';

feliglich hatte man seit dem 28ten Februar immer gegen Norden gewonnen, wenn auch gegen Westen etwas verloren ward.

S.

1780. März. Segel einzuziehen nöthigten. Selten liefen wir besser als nordwestlich, ausgenommen wenn wir, während eines günstigen Windstoßes, umlegen und Ostsüdost oder Ostwärts hinschiffen konnten. In dieser Lage befanden wir uns, als wir um Mittag gewahr wurden, daß der Fockmast unter dem Mastkorbe einen gefährlichen Sprung bekommen hatte. Wir mußten folglich alles aufbieten, um ihn zu sichern, zumal da das Schiff durch die hohle See einer gewaltsamen tauchenden Bewegung ausgesetzt war. Die Vorderstenge und ihre Bramstenge wurden auf das Verdeck gebracht, die Segel davon losgebunden und Staffeleien rund um den Mast angelegt, indeß die Zimmerleute die Hölzer behauen mußten, mit denen sie den Mast ausbessern sollten. Diesem Unfalle folgten noch mehrere Verdrüßlichkeiten. Während des ungestümen Wetters und des Hin- und Herrollens waren einige von unsern Kindern umgekommen, und von den Pflanzen viele, besonders ein sehr schöner Orangenbaum und die Hälfte der Zimmbäume, die wir in *Sambongan* erhalten hatten, gänzlich verdorben. Es blieben uns nur noch ein Stier, eine Kuh und ein Kalb am Leben; denn unsere Ziegen hatten wir durch ein plötzliches Rollen des Schiffes alle an Einem Tage verloren. An Pflanzen hatten wir noch einen Limonen- und einen Orangebaum in voller Stärke, nebst sechs Zimmbäumen und einigen kleineren Pflänzchen von verschiedenen Sorten.

Den 4<sup>ten</sup> März berechneten wir die Breite, indem wir gleichzeitige Höhen der Sonne beobachteten, und fanden sie für den Mittag 3° Nördlich. Die Länge war, nach der letzten Sonnen- und Mondsbeobachtung deducirt, 137° 59' östlich von Greenwich. Wir schiffen übrigens nach Ostsüdost mit unserm Nordostwinde, bei dunklem, stürmischem Wetter und untermischten heftigen Windstoßen und Regenschauern in einer aufgeregten See. Erst den 5<sup>ten</sup> März war unser Mast wieder in brauchbaren Stand gesetzt, welches aber eine Arbeit von nicht gewöhnlicher Anstrengung erfordert hatte. Auch jetzt konnten wir uns noch nicht aller Besorgnisse entschlagen, daß er den Stürmen, die wir nordwärts vom Wendekreise erwarteten, nicht würde widerstehen können. So fuhren wir bis zum 12<sup>ten</sup> fort, uns der günstigen Augenblicke des Windes zu unserm Vortheile zu bedienen und den Lauf bald nördlich und westlich, bald nach Osten zu richten, ohne lange in einer Richtung bleiben zu können, weil es stoßweise heftig stürmte und regnete. Um Mittag befanden wir

uns nur in  $3^{\circ} 15'$  Nördlicher Breite, und  $144^{\circ} 25'$  Westlicher Länge, und am 17<sup>ten</sup> waren wir noch nicht weiter als  $3^{\circ} 25'$  N. Br. und  $146^{\circ} 30'$  östlicher Länge. Dieser äußerst langweilige Fortschritt und die anhaltende, ungesunde, unfreundliche Witterung benahmen einem Jeden von uns mehr oder weniger den Muth. Doch dies war noch nicht alles. Die beständige Feuchtigkeit des Verdecks und die öftere Durchnässung der Kleider, die bei dem Regenwetter unvermeidlich war, erweckten von neuem unsere Besorgniß, die Zeichen des Scharbocks in einer furchtbaren Gestalt hervorzubrechen zu sehen. Noch zweifelten wir sehr, ob es uns möglich seyn würde, Neu-Irland und Neu-Hannover zu umschiffen, das nicht nur in Ostübdosten von uns, sondern auch noch um viele Grade entfernt lag. Was wir bis jetzt zurückgelegt hatten, war eigentlich dem herrschenden Winde abgewonnen. Einige Schwierigkeiten und Unannehmlichkeiten, womit wir bei der Fortsetzung unseres vorigen Laufes zu kämpfen gehabt hätten, haben wir bereits erwähnt; und von der Annäherung der Sonne zum Aequator konnten wir keine vortheilhafte Veränderung erwarten. Natürlich waren langweilige Windstöße und schwere Regengüsse die Begleiter, die sich bei einer scheitelrechten Sonne vermuthen ließen. Wir hatten nur den kleinsten Theil unserer Laufbahn zurückgelegt, und sahen eine ungeheure Strecke bis zum  $160^{\circ}$  der Länge vor uns, wo wir über den Aequator hätten gehen müssen. Allein nach unserm bisherigen Fortkommen zu urtheilen, konnten wir den 10<sup>ten</sup> April nicht so weit seyn. Schifften wir dagegen nordwestwärts, so hatten wir Urfach, bereits um den 1<sup>ten</sup> April einen günstigen Wechsel des Windes, wo nicht des Monsuns, zu erwarten. Diese Hoffnung gab noch einmal den Ausschlag; wir beschloßen, in unserer nordwestlichen Richtung zu bleiben und die Philippinen westwärts liegen zu lassen\*).

\*) Diese Stellen verdienen beibehalten zu werden, um eine Vorstellung von den Schwierigkeiten der Schifffahrt zu geben, die um so größer sind, wenn das Handelsinteresse hinzukommt und die Beschleunigung der Reise nothwendig macht. Indes fehlt es doch bis jetzt nur an Erfahrung über die beste Route, welche man auf dem Hinwege von China nach Nutka und einschlagen muß. Ist diese erst durch wiederholte Reisen festgesetzt, so werden auch die Schwierigkeiten und Besorgnisse, die unsrem Verfasser so viel zu schaffen machten und ihm so manche Klage abnößigten, mit der Zeit verschwinden. So viel ist wohl gewiß, daß hier alles auf die rechte Jahreszeit und auf die vortheilhafte Benutzung sowohl der herrschenden Winde, als der beständigen Strömungen ankommen muß, die noch lange nicht bekannt genug sind.

1788.  
März.

Außer einem reichlichen Maaß Wasser, erhielt jedermann täglich einen halben Schoppen Branntwein. Hiervon wurden zwei Drittheile mit Wasser vermischt; das übrige hingegen blieb unvermischt, um die Leute bei dem beständigen Regenwetter zu stärken und aufzuheitern. Eben so vorsichtig gingen wir mit der Ausschüttung der Lebensmittel zu Werke, um die Gesundheit unserer Mannschaft zu erhalten oder wenigstens den schnellen Fortgang der Krankheit zu hemmen. Morgens und Abends bekamen die Leute Thee und Zucker; ihre Mahlzeiten bestanden abwechselnd aus Reis, Erbsen und Gerste, in hinreichender Menge, wozu noch Mehl und (trockenes) Obst kam, damit es nicht an Mannichfaltigkeit fehlte. Das Schweine- und Rindfleisch ward vor dem Gebrauche jederzeit wohl geweicht oder gewässert, und mit vielem Weinessig genossen, da dessen Säure den üblen Folgen der salzigen Speisen einigermaßen entgegenwirken konnte.

Bis zum 30ten März setzten wir unsern Lauf nach Nordwesten ungehindert und ohne bemerkenswerthe Ereignisse fort. Das Wetter hatte sich sehr verändert; es war sehr angenehm und die heftigen Windstöße und Regengüsse, die uns so lange gequält hatten, schienen ihr gänzlich aufgehört zu haben. Wir befanden uns diesen Mittag in  $21^{\circ} 2'$  N. Br. und  $139^{\circ} 48'$  O. L. und hatten eine Abweichung der Magnetnadel von  $4^{\circ} 24'$  östlich bemerkt. Während dieser Fahrt zeigten sich täglich große Schwärme von Vögeln, und einige von ihnen gehörten zu solchen Arten, die sich nie weit vom Lande zu entfernen pflegen.

Wir benutzten das gute Wetter, um unsere Segel zu mustern und uns auf die stürmische Witterung gefaßt zu machen, welche uns gegen Norden und besonders bei Japan aller Wahrscheinlichkeit nach bevorstand. Es wurden zwei vollständige Garnituren von Segeln, mit allem Zubehör, in Bereitschaft gehalten, und zugleich ließen wir die alten sämmtlich ausbessern. Die Bötticher, Büchsenmacher und andere Handwerker hatten entweder für den unmittelbaren Gebrauch des Schiffes zu thun, oder verfertigten allerlei Geräthe für den Handel in Amerika. Die Chinesischen Kleinschmiede haben viel Erfindsamkeit und arbeiten so leicht, daß wir wenigstens sie den Europäischen vorzogen. Ihr Handwerksgeräth ist sehr einfach; aber sie führen damit in kurzer Zeit jedes Muster aus, das man ihnen vorlegt. Auch die Zimmerleute machten die Formen und Modelle zu einer Schaluppe (Sloop) oder kleinem Fahrzeuge von  
fünfzig

fünfzig Tonnen, welches wir gleich nach unserer Ankunft in König Georgs oder Nulka Sund bauen wollten, um längs der Küste mit größerer Gemächlichkeit Pelzwerk einzuhandeln und zugleich Entdeckungen zu machen.

1781.  
März.

Unser erster Zimmermann war ein junger Mensch von großer Geschicklichkeit und vielem Talent, der in London seine Lehrjahre bestanden hatte. Den Chinesischen Handwerkern aus dieser Kunst hingegen fehlte es ganz an Begriffen von unserer Schiffbaukunst. Die Fahrzeuge, deren sich ihre Landsleute zur Schifffahrt auf dem Chinesischen und den angränzenden Meeren bedienen, sind von einer ganz eigenthümlichen Bauart. An einem Schiffe, das tausend Tonnen fährt, brauchen sie nicht das kleinste Stückchen Eisen; selbst ihre Anker sind von Holz und ihre ungeheuer großen Segel von Matten verfertigt. Dessen ungeachtet widerstehen diese schwimmenden Holzstöcke dem stürmischsten Wetter, halten sich gut an den Wind, segeln gut und lassen sich so leicht regieren, daß Europäische Seeleute darüber erstaunen müssen. Es verursachte uns folglich manche Schwierigkeit, ehe wir die Geschicklichkeit unserer Chinesischen Zimmerleute zu einer Beschäftigung, die ihrer Gewohnheit und Erfahrung so fremd war, anwenden konnten.

Wir sondereten auch einen Theil der Mannschaft aus, der mit den Handwerkern zum Baue des neuen Fahrzeuges am Lande bleiben sollte. Diese Anordnung ward mit Fleiß so frühzeitig getroffen, daß die Leute darauf gefaßt seyn möchten, gleich nach ihrer Ankunft an ihre Geschäfte zu gehen. Zwar hatten wir zu unserem Vorhaben noch nicht das Mindeste in Bereitschaft; unser Bauholz stand noch in den Wäldern von Amerika, unser Eisen war noch in rohen Stäben an Bord, und die Stricke die wir brauchten, lagen noch in Gestalt von Ankertauen da. Allein der belebende, glühende Geist der Hoffnung, der den Menschen alle Lasten des Lebens tragen hilft und dem Leben selbst neue Spannkraft mittheilt, gab auch uns den Muth, mit einer Art von Zuversicht der Erfüllung unseres Plans entgegen zu sehen; und schon jetzt schmeichelten wir uns, daß unser neues Fahrzeug im Oktober würde vom Stapel laufen können.

Den 1<sup>ten</sup> April betrug unsere Breite Mittags 22° 26' N. und die Länge 139° 38' O. Der Himmel hatte sich aber ganz umzogen; die Wolken waren ungewöhnlich schwarz und schwer, und den Tag über hatten wir heftigen Donner und Blitz.

April.



1788.  
April.

Aus der Gegend, wo der Wind herkam, zogen zahlreiche Schwärme von Vögeln mit lautem Geschrei vorüber, als ob sie schlechtes Wetter fürchteten. Es schwamm auch einiges Felsen gras vorbei, zum Zeichen, daß wir nicht gar weit von irgend einem Lande wären<sup>\*)</sup>. Am 2<sup>ten</sup> wurden Donner und Blitz heftiger, ohne von starkem Winde begleitet zu seyn; doch die See war ungewöhnlich unruhig, und das Schiff tauchte mit dem Vordertheile so heftig in die Wogen, daß es allerlei Beschädigungen erlitt. Gegen Mittag hatten wir öftere Windstöße aus allen Gegenden des Kompasses, so daß wir bei der zunehmenden Finsterniß über die Annäherung eines heftigen Sturmes nicht länger in Zweifel bleiben konnten. Wir ließen daher unsere Drampstengen und ihre Raaen auf das Verdeck herunter bringen, und das große Hauptsegel ganz einziehen; die Mars- oder Topsegel wurden eingesteift und das Besaanssegel halb eingeschürzt. Alle obere Segel zogen wir sodann gänzlich ein, das Hauptmarssegel ausgenommen, welches wir mit Vorbedacht außen ließen. So sahen wir der Ankunft des Sturms entgegen, und erwarteten ihn auch nicht vergeblich. Um 2 Uhr Nachmittags setzte sich der Wind in Süden um, und wehete stoßweise mit großem Ungeßüm, wobei es zugleich heftig donnerte und blizte. Nach halb drei Uhr kam ein schwerer Windstoß aus Südost, dem augenblicklich ein anderer aus Südwesten folgte. Beide hielten nur eine kurze Zeit an, und stürmten abwechselnd mit unglaublicher Wuth. Endlich behielt der letztere die Oberhand, und dauerte beinahe eine Stunde lang aus Südwesten fort. Unter dem Winde von uns, wo diese beiden Stürme sich eigentlich begegneten, hatten wir einen furchtbaren Anblick, als die See so hoch in die Höhe getrieben ward, daß der Horizont unaufhörlich mit Schaum bedeckt war. Glücklicherweise für uns streifte dieser Tuffun oder Wirbelwind nur an uns vorbei; und gleichwohl erwarteten wir, nachdem unser Hauptmarssegel fortgeführt und in Fäden zerrissen war, jeden Augenblick, die Masten zerschellen zu sehen.

\*) Allerdings befand sich Meares damals nur etwa hundert und zwanzig Seemeilen von den nördlichsten Marianen-Inseln, und nur achtzig bis hundert von der Schwefel-Insel. Allein, daß die Erscheinung des Felsen gras (Fucus) ein noch näheres Land andeuten sollte, ist unwahrscheinlich. Cook's Reisen haben hinlänglich dargethan, daß diese Pflanze von ihrem Felsenbette losgerissen, mehrere hundert Meilen weit von allen Küsten fortgetrieben kann. J.



Die See stieg bald zu einer fürchterlichen Höhe. Wir mußten unser Vordersegel ausspannen und vor dem Sturm hinsegeln, um das Schiff zu retten, das mit erstaunlicher Geschwindigkeit die Wellen durchschneidet. Der Wind hatte sich wieder in Südosten gesetzt, und die Wellen thürmten sich wie Gebirge. Indem wir auf diese Weise fortschifften, sahen wir unter dem Winde von uns das Wasser mehrere Schuhe hoch über die Meeresfläche in Kreisen emporsteigen; ein schöner und zugleich erschütternd furchtbarer Anblick! Um nicht von diesem entsetzlichen Wirbel, der bis fünf Uhr den Gesichtskreis um uns her durchwühlte, fortgerissen zu werden, sahen wir uns gendehigt, in einer so hohen See betzulegen, so unangenehm und zugleich gefährlich auch dieses Manövre unter solchen Umständen war. Endlich legte sich dieser grausenvolle Wirbelwind, und veränderte sich in einen starken Südweststurm, womit wir nach Nordosten hinzustiegen schienen.

1788.  
April.

Wem Kämpfers Geschichte von Japan bekannt ist, der wird diesen Zufun\*) für keine außerordentliche Erscheinung halten. Nach dem Berichte dieses Schriftstellers, beunruhigen dergleichen fürchterliche Windsbrauten zu gewissen Jahreszeiten diese Meeresgegenden fast immer, wiewohl wir einige alte erfahrene Seelente an Bord hatten, denen in ihrem Leben nichts so Schreckliches vorgekommen war. Dies Ereigniß gab uns indeß den Trost, daß wir uns für überzeugt

\*) Zufun oder Tiffun (*Tuffoon, Typhoon*), wie der Verfasser schreibt, und Talfun, wie das Wort bei einigen andern Reisebeschreibern lautet, ist ein fürchterliches Phänomen der heißen Weltgegenden, welches sich insgemein bei dem halbjährigen Wechsel der Monsuns oder regelmäßig herrschenden Winde in den Meeren von Indien ereignet. Man hütet sich daher, um diese Zeit in See zu gehen, wenn man es anders vermeiden kann. Gegen das Ende eines Monsuns scheint sich die Atmosphäre mit elektrischer Materie zu überladen, die alsdann in Gewittern, Wasserhosen und Wirbelwinden mit ungewöhnlicher Heftigkeit losbricht. Von so gewaltsamen Störungen des atmosphärischen Gleichgewichts, wie sie in jenen heißen Zonen Statt finden, sind die Beispiele im gemäßigten Erdtrich äußerst selten, oder gänzlich unerhört. Die sogenannten *Hurricanes* oder *Orkane* in dem Atlantischen Meere, sowohl an den Küsten von Afrika, als in den westindischen Inseln und im Merbusen von Mexiko, und die *Talfuns* in Indien und in den Chinesischen Gewässern wüthen mit einer alles zermalmenden Kraft, und geben der Luft eine Velocität, welche noch die bei den Explosionen des Schießpulvers übertrifft. Ganze Wälder und Dörfer werden von einem Orkan so abgemähet, daß keine Spur von ihnen stehen bleibt. Etwas Aehnliches kannte man bereits im Alterthum, wenn man auch aus der Aehnlichkeit der Namen Talfun, Zufun und *Typhon* nichts weiteres folgern will.

1788.  
April

hielten, dies sey der kritische Augenblick des Monsunwechsels gewesen, da nun der Sturm so unverändert aus Südwesten wehete. Hätte uns dieses Phänomen in der Nacht überfallen, so wäre vielleicht unser Untergang unvermeidlich gewesen; denn es war zum Verwundern, daß es uns nicht Masten und Segelstangen fortreiß oder zerschmetterte. Wir konnten uns auch nicht so leicht vom Schrecken erholen, daß wir es gewagt hätten, die Nacht hindurch viele Segel auszuspannen. —

Diejenigen Schiffe, die das Chinesische Meer und den nördlichen stillen Ocean befahren, sollten den Zeitpunkt der Monsunwechsel sorgfältig vermeiden. Dieser Wechsel fällt gewöhnlich in die Monate April und October, indeß oft auch beträchtlich früher oder später. Der gefährlichste ist der, wo sich der Wind von Nordosten nach Südwesten verändert, weil dann gewöhnlich heftige Stürme die See aufregen. An der Küste von Japan pflegen sie außerordentlich zu wüthen; und wenn sie zu einem Tuffun werden, so kann keine Gewalt oder Stärke ihnen widerstehen. Ihre Verheerungen sind unglaublich; und nicht minder unbegreiflich ist die Wuth, mit der sie aus jeder Himmelsgegend toben. Die Chineser fürchten sich außerordentlich vor diesen heftigen Orkanen, die zuweilen ganze große Dörfer mit ihren Einwohnern zerstören, zuweilen die Saaten mit ihrem Hauche vernichten und Hungersnoth in ihrem Gefolge haben. Etwas von dieser Art war es, das im Jahr 1787, verbunden mit übermäßiger Dürre, in allen südlichen Provinzen von China eine große Theurung verursachte, welche eine unzählige Menge Volks hinraffte. In Kanton war es kein ungewöhnlicher Anblick, Elende verschmachten zu sehen. Die unglücklichen Mütter hielten es für Pflicht, ihre Säuglinge zu morden, und Kinder, ihren Eltern den Todesstoß zu geben, um sie von der Quaal eines langsamen Verhungerns zu retten.

## Achstes Kapitel.

1788.  
April.

Ansicht von Land, dem wir uns aber nicht nähern können. — Entdeckung der *Crampus*-Inseln. — Kalte Bitterung. — Viele Vögel und Felsentang. — Entdeckung eines ungeheuren Felsen, den wir *Loths* Fels nennen. — Querbalken eines Hauses und Trümmer eines Kanots, die vorbeischwimmen. Stürmisches Wetter. Schlafende Schildkröte. Annäherung an die Amerikanischen Küsten, und immer steigendes Sturmwetter. Die Laufbahn der Schiffe *Nesolution* und *Discovery* wird durchkreuzt. — Irrthum in der Schiffsrechnung. — Erster Anblick eines Seepapagelen. — Besonderer Glanz der Atmosphäre und mutmaßliche Erklärung dieses Phänomens. — Wir erblicken die Küste von Amerika und das Schiff *Princeß Royal*, das aus *Nutkasund* segelt. — Gefährvolle Lage unseres Schiffes *Felice*. — Wir gehen in *Friendly Cove*, in König *Georgs* Sund, vor Anker.

Den 3<sup>ten</sup> April ward das Wetter gemäßigter, und der Sturm hörte nun auf; allein gegen Mittag bekamen wir Nordwestwind, der mit der größten Heftigkeit stürmte und berghohe Wellen vor sich hin trieb. Unsere Breite war  $24^{\circ} 56' N.$ , und die Länge  $143^{\circ} 39' O.$  von *Greenwich*. Gegen Abend ward es wieder ruhiger; wir konnten wieder mehr Segel führen, und der Wind setzte sich in *O. S. O.* um, womit wir auch bis zum 4<sup>ten</sup> Nordost segelten. Hierauf erhielten wir einen anhaltenden Nordostwind mit sehr schönem gemäßigtem Wetter; und sahen uns gendehigt, unsern Lauf nordwestwärts zu nehmen. Hier erblickten wir Land, welches aber gerade in der Gegend des Windes, acht Seemeilen vor uns lag, so daß wir uns ihm nicht nähern konnten. Mittags war die Breite  $24^{\circ} 24' N.$ , und die Länge, nach der letzten Mondbeobachtung,  $145^{\circ} 41' O.$  Wir bedauerten es sehr, daß wir das erblickte Land nicht genauer untersuchen konnten, da in dieser Gegend des nördlichen stillen Meeres noch keins bekannt ist. Unser Lauf nach Nordwesten machte, daß wir es bald aus dem Gesichte verloren. Den 5<sup>ten</sup> April wendete sich der Wind nach Südosten, und wir konnten nun nordöstlich fahren. Um zwei Uhr Nachmittags glaubten wir abermals in Ostsüdosten Land zu sehen; allein es war am Horizonte so nebelicht, daß wir nicht gewiß entscheiden konnten, ob es nicht eine Nebelbank wäre. Um

\*) Hier ist, wie es scheint, ein Irrthum, obgleich dieselbe Zahl im Text und in den Tabellen des Laufes steht. Am vorigen Tage befand das Schiff sich schon in  $24^{\circ} 56'$ , und seitdem war es vier und zwanzig Stunden nordwärts gesegelt; es konnte also wohl nicht 32 Minuten südlicher seyn.

1788.  
April.

drei Uhr sahen wir indeß nordostwärts, also gerade vor uns, wirklich Land, dessen Richtung wir aber durch den Nebel nicht bestimmt erkennen konnten. Um halb fünf Uhr hatten wir uns dem Lande bis auf fünf oder sechs Englische Meilen genähert, und sahen nunmehr, daß es eine Insel von unbeträchtlichem Umfange war. Ein heftiger Regenguß und der fortbauende Nebel hinderten uns, vollständigere Beobachtungen anzustellen; nur so viel glaubten wir zu erkennen, daß es eine der in hiesigen Gegenden nicht ungewöhnlichen, unfruchtbaren Inseln seyn möchte. Sie erstreckte sich etwa funfzehn bis sechzehn Englische Meilen von Norden nach Süden, und ihre steilen, immer von den Wellen bespülten Felsenufer schienen den Booten unzugänglich. Das Innere war hoch, und an den Gehängen standen einzelne zerstreute Bäume. Wir schifften bis um sechs Uhr längs dem Ufer hin, und wurden dann ein zweites Eiland ansichtig, welches durch einen Zwischenraum von drei oder vier Seemeilen von dem ersteren getrennt war. Der dichte Nebel und Regen verhinderte uns aber gänzlich, die vor uns liegenden Gegenstände zu unterscheiden.


Der Wind hatte sich verstärkt; und wiewohl er uns günstig blieb, hielten wir es, wegen der Wetteranzeigen, doch für rathsam, die Segel einzuziehen und nur so viele aussen zu lassen, als wir bedurften, um uns, so wie es erforderlich wäre, nach jeder Seite richten zu können. Wir vergaßen keine Vorsicht, und standen gegen etwanige Gefahr sehr auf unserer Hut. Den Inseln, deren Zahl wir nicht bestimmen konnten, gaben wir den Namen *Grampus-Inseln*, weil wir einen großen Nordkaper (engl. *Grampus*; oder *Delphinus Orca*, LINN.) dicht am Ufer Wasser in die Höhe sprühen sahen, welches in diesen Meeren ungewöhnlich ist. Es folgte eine stürmische Nacht, mit anhaltendem Regen; dafür gab uns indeß der gute Wind, mit dem wir rasch nordostwärts schifften, einige Entschädigung. Auch ward am Morgen das Wetter wieder heiter, indem wir Nordwestwind erhielten. Mittags war die Breite  $27^{\circ} 30' N.$ , und die Länge  $148^{\circ} 37' O.$ ; die Abweichung  $3^{\circ} 20'$  östlich.

Dieser schnelle Fortgang gegen Norden machte, daß wir den plötzlichen Wechsel der kalten Witterung, statt der bisherigen Hitze, sehr stark empfanden. Indeß benutzten wir diesen Umstand, um die tägliche Portion Wasser von einem Gallon (acht Schoppen) auf fünf Schoppen den Mann zu vermindern, ohne daß diese Veränderung die geringste nachtheilige Folge hatte. Am 9<sup>ten</sup> April segelten wir bei

ten  
auf  
ert,  
Ein  
Job.  
hie.  
Sie  
den,  
un-  
ger-  
eden  
oder  
ver-

wir  
ar so  
nach  
egen  
stim-  
roßen  
Waf-  
olge  
Bind,  
Mor-  
war  
ich.  
Bech-  
zndesß  
allon  
Ver-  
ir bei

S. 95.



Loth's Weib.



einer Menge Fesseltang vorbei, das uns erst kürzlich abgerissen schien; auch hatten wir seit mehreren Tagen viele Vögel gesehen. Jetzt befanden wir uns so weit nordwärts von der Gegend, wo die kleinen Inseln in der nördlichen Hälfte des stillen Meeres zerstreut liegen, daß wir keine wahrscheinliche Vermuthung hatten, woher dieses Kraut gekommen seyn könnte und wohin die Vögel am Abend ihren Weg nähmen, da sie uns regelmäßig bei Sonnenuntergang verließen und ihren Flug nach Osten richteten.

1788.  
April.

Um neun Uhr Morgens erblickten wir von der Mastspitze ein segelndes Fahrzeug, und nach Verlauf einer halben Stunde konnten wir vom Verdecke ein großes Schiff sehen. Es schien eine außerordentliche Menge Segel zu führen, und sah ganz sonderbar aus; denn keiner von uns konnte mit Hülfe der Ferngläser entdecken, in welcher Richtung es steuerte. Der Anblick eines Schiffes in dieser Weltgegend war etwas so Unerwartetes, daß wir es uns anfangs schlechterdings nicht zu erklären wußten, bis wir uns endlich für die Vermuthung entschieden, es müßte die Gallione von Neuspanien seyn, die auf dem Wege nach China durch einen Zufall so weit nach Norden verschlagen wäre, da ihre gewöhnliche Bahn zwischen  $13^{\circ}$  und  $14^{\circ}$  N. Br. nach Manila geht. Auf diese Vermuthung hin schrieben wir einige Briefe an unsere Freunde in China, um sie von unserm Wohlbefinden und dem Fortgange unserer Reise zu benachrichtigen. Die seltsame Täuschung — denn weiter war nichts — währte fort, bis wir innerhalb zweier Seemeilen von dem Gegenstande waren, der sie veranlaßte. Jetzt zeigten unsere Ferngläser uns einen ungeheuren Felsen, der einzeln und allein aus dem Wasser hervorstand. Die, welche diesen optischen Betrug zuerst inne wurden, verschwiegen ihn, und belustigten sich an den abentheuerlichen Vermuthungen und drollichten Einfällen der Matrosen, unter denen einer seiner Sache so gewiß war, daß er sogar die Flagge des Schiffes zu sehen vorgab. Wirklich hatte dieser Felsen auf den ersten Anblick genau das Ansehn eines Kriegeschiffes vom ersten Range mit vielen ausgespannten Segeln, und die Gestalt war so täuschend, das man in einer gewissen Entfernung jedes einzelne Segel, das zu einem solchen Schiffe gehört, zu unterscheiden glaubte. Indem wir uns dem Felsen näherten, stieg unser Erstaunen; ja, die Matrosen waren bereitwillig genug sich einzubilden, irgend eine übernatürliche Macht habe ihm in diesem Augenblick



1781.  
April.

seine feste Gestalt ertheilt. Wir nannten ihn Loth's Weib; und auf alle Weise verdient er eine Stelle unter den wunderbarsten Gegenständen, die ich jemals gesehen habe.

Um die Mittagstunde, wo unsre Breite  $29^{\circ} 50'$  N. und die Länge  $142^{\circ} 23'$  östlich betrug, waren wir ihm gerade gegenüber, und er lag nur vier Englische Meilen in Ostnordosten von uns. Die Wellen zerstieberten an seinen rauhen Seiten mit einer Wuth, die zu der unendlichen Weite, durch welche sie sich wälzen müssen, ehe er sich ihnen entgegen stemmt, gehöriges Verhältniß hatte. Nach Maassgabe der Tabellen erhebt er sich fast senkrecht zu einer Höhe von dreihundert und funfzig Fuß über der Meeresfläche. Etwa vierzig oder funfzig Schritte von seinem westlichen Rande ragt eine kleine schwarze Klippe eben aus dem Wasser hervor. An der Südostseite ist eine Höhle befindlich, in welche die Wogen mit fürchterlichem Getöse strömten. Wir konnten uns das Daseyn dieses ungeheuren Felsen, der so vereinzelt im gränzenlosen Weltmeere steht, nur als eine übrig gebliebene Spur von jenen Zerrüttungen erklären, die, wo sie sich ereignen, die Gestalt der Erde verändern.

Den 12ten, Mittags, befanden wir uns in  $33^{\circ} 18'$  N. Br. und  $161^{\circ} 0'$  L. Wir segelten eine Menge Felsentang vorbei, und sahen viele große Züge von Wälgeln. Abends trieben ein Stück Bauholz, das zum Gesparre eines Hauses zu gehören schien, und die Trümmer eines Kanots vorbei, denen bald ein, dem Anschein nach erst vor kurzem behauener, Sparren folgte. Diese sicheren Anzeigen von nahem Lande in einer so gänzlich unbekanntem Gegend des stillen Meeres vergrößerten wo möglich unsere Wachsamkeit. Gegen Abend unwohltete sich der Himmel; es ward finster, und alles verkündigte einen abermaligen sich herannahenden Sturm. Der Wind war schon die Nacht hindurch ungestüm, und seine Heftigkeit vermehrte sich am Morgen noch. Wir thaten, was die Vorsicht in solchen Fällen erheischt, und unsere Vorkehrungen kamen uns gut zu Statten, da es um vier Uhr Nachmittags bei dunklem, nebligtem und regnetem Wetter noch heftiger stürmte. Es schwamm eine Menge Felsentang auf der See, deren Oberfläche auf einige Meilen weit mit einem röthlichen Fischlaich überzogen war. Bald darauf erfolgte der Sturm in seiner fürchterlichsten Gestalt; wir flogen mit dem einzigen Vordersegel vor ihm her, und die gehürmten Wogen folgten hinter uns, bis ein verstärkter Windstoß, wobei seine vorher

vorher südliche Richtung sich in Westen umsetzte, die See dergestalt zerwühlte, daß sie über das Schiff zusammen schlug und unsere Boote beinahe weggeschwemmt hätte. Der Sturm dauerte in gleicher Stärke bis auf den folgenden Tag, und mehr oder weniger herrschte er auch noch bis zum 17<sup>ten</sup> April, da wir uns Mittags in 38° 51' N. Br. und 175° 10' D. L. befanden. In dieser Entfernung von dem heißen Erdgürtel erblickten wir doch eine auf dem Wasser schlafende Schildkröte, die aber von dem Geräusche des vorübersegelnden Schiffes erwachte und sogleich untertauchte.

Wir beschloßen jetzt, den Weg nach Osten hauptsächlich in dem 40<sup>ten</sup> Grade der Breite zurückzulegen, weil diese Gegend noch nicht beschifft worden war, und weil wir es nicht für unwahrscheinlich hielten, daß wir daselbst Land antreffen würden, ehe wir die Amerikanischen Küsten erreichten, zumal da Kapitain Cook in dieser Breite, so wie wir, die sichersten Anzeigen von der Nähe desselben gesehen hatte. Nach den schon erwähnten Umständen zu urtheilen, läßt es sich wirklich sehr vermuten, daß in dieser Gegend des stillen Meeres Land zu finden ist. Die Seevögel schwärmten noch immer in großen Zügen um uns her, und der Felsentang war etwas ganz Gewöhnliches geworden. Zu gleicher Zeit hatten wir eine empfindliche Kälte, und die Luft war besonders Morgens und Abends schneidend kalt. Die Magnetnadel hatte eine Abweichung von 9° 20' gegen Osten.

Ein Sturm jagte den andern bis zum 23<sup>ten</sup> April, da sich das Wetter endlich brach und der Wind etwas nachließ. Mit den heftigen nördlichen und westlichen Windstößen kam nicht nur eine schneidende Kälte, sondern auch mancher Schnee- und Schloßenschauer, der besonders unter unserm lebendigen Viehe große Verwüstungen anrichtete. Bei dem allen aber schätzten wir uns glücklich, daß die Winde, zumal die stürmischen Südweste, uns begünstigten; so oft sie aus Nordwesten kamen, stieg ihre Wuth zu einem unglaublichen Grade, und die Wellen thürmten sich wie Gebirge. Unsere neuen Segel, die wir in einem günstigen Zwischenraum anstatt der andern ausgespannt hatten, leisteten uns jetzt gute Dienste. Noch immer zeigten sich Vögel haufenweise und Felsentang in großer Menge, so daß die Hoffnung Land zu sehen, bei uns aufgefrischt ward. Am 23<sup>ten</sup> um Mittag schwamm ein großer Baumstamm in 41° 35' N. Br. und 189° 25' D. L. an uns vorbei. Jetzt näherten wir uns zu unser großer Freude mit starken Schritten der Amerikanischen Küste. Unter andern

1780. April. dringenden Ursachen, die uns den Wunsch, sie zu erreichen, nahe legten, gab es hauptsächlich auch diese, daß das Schiff, durch den Verbrauch unserer Vorräthe an Wasser und Lebensmitteln, sehr leicht geworden war<sup>\*)</sup>. Wir hatten übrigens das Glück, nicht nur von dem Winde begünstigt zu werden, sondern auch unsere Mannschaft gesund zu erhalten. Die einzige Unbequemlichkeit, die sie fühlte, rührte von dem schnellen Wechsel der Hitze und Kälte her.

In der Nacht wehete ein starker Westnordwestwind, den ein kalter Regen begleitete. Am folgenden Morgen ging der Wind über Süden nach Osten herum, welches (hier) eine sichere Vorbedeutung von stürmischem Wetter ist. Um Mittag durften wir kein Segel mehr führen, und nun dauerte der heftigste Sturm, den wir je erlebt hatten, bis drei Uhr Nachmittags, mit einer verhältnißmäßig unruhigeren See fort. Der Regen und die Kälte ließen dabei nicht nach; das Tauwerk ward sehr beschädigt und das Schiff von dem Widerstande, den es den Wellen leistete, sehr erschüttert, so daß uns für unsern gesteckten Fockmast dabei nicht wenig bange war. Mit Hülfe dieser beständig fortdauernden oder einander in wenigen Stunden gleichsam ablösenden Stürme, machten wir mehrentheils funfzig Seemeilen den Tag. Hatten wir auch ein paar Stunden lang heitern Himmel, so kehrte doch das finstere Sturmwetter bald wieder zurück, und wir konnten daher keine Mondbeobachtungen anstellen, um den Lauf des Schiffes zu berichtigen; ein Umstand, der das Ungemach der unfreundlichen Witterung noch vermehrte.

Den 30ten April sahen wir abermals einen Sparren vorbeischwimmen, der, besonders wegen einer frisch hineingehauenen Kerbe, völlig so ausah, als wenn er noch gar nicht lange im Wasser gewesen wäre. Seevögel hatten wir seit dem Anfange der letzten Stürme nicht mehr gesehen, und eben so wenig den vorhin täglich zum Vorschein kommenden Felsentang. Jetzt hatten wir die Bahnen der Schiffe Resolution und Discovery in diesem Ocean zweimal durchschnitten, nämlich sowohl die Linie ihres Laufes von Japan nach China, als die von Unalaska nach den Sandwichinseln. Capitain Cook hatte einige schwache Vermuthung, daß zwischen diesen Laufbahnen und der Küste von Amerika noch Land befindlich wäre;

<sup>\*)</sup> Ein gar zu leichtes Schiff segelt nicht so gut, wie ein gehörig beladenes; es schwankt auf den Wellen weit stärker, und ist nicht so leicht zu regieren. 5.

da aber unsere jetzige Fahrt gerade diesen Theil des Meeres durchschneidet, so müßten wir es wahrscheinlich entdeckt haben, wenn es der Amerikanischen Küste so nahe läge.

1788.  
Mai.

Mit dem Eintritt in den Mai ward das Wetter nicht nur stiller, sondern auch angenehm, und wir setzten nun unsern Lauf mit südlichem Winde ostwärts fort. Mittags befanden wir uns in  $46^{\circ} 5'$  N. Br., und, nach einem Medium von mehreren Beobachtungen des Mondabstandes von der Sonne, im  $212^{\circ} 5'$  östlicher Länge von Greenwich, da unsere Schiffsrechnung  $221^{\circ} 41'$  austrug. Ein so beträchtlicher Unterschied konnte nur durch die Strömungen, die wir in geringeren Breiten fanden, und vielleicht auch durch die in nördlicheren Gegenden, verursacht worden seyn. Jetzt sahen wir ein, daß wir vermuthlich Japan ziemlich nahe gekommen wären und unsern Lauf nordwärts zwischen den Diebs-Inseln (*Ladrones*) und den neuen Carolinen vollbracht hätten. Die Magnetnadel wich hier  $21^{\circ} 18'$  östlich ab.

Den 8<sup>ten</sup> Mai befanden wir uns um Mittag in  $49^{\circ} 28'$  N. Br., und sahen gegen Abend einen Seepapaget (oder Papageitauer, vielleicht *Alca Psittacula* LINN.) desgleichen ein Stück Treibholz. Es schneiete und schloßte sehr stark; doch war der Wind jetzt leidlicher. Am folgenden Tage befanden wir uns nur noch drei Grade der Länge von König Georgs Sund, und schifften nun auch die ganze Nacht hindurch mit allen Segeln auf die Küste zu. Der ganze Lufkreis schien gleichsam erleuchtet. Wir schrieben dieses Phänomen dem Widerscheine der großen Schneegebirge auf dem festen Lande zu, und irrten uns darin nicht; denn früh am 11<sup>ten</sup> Mai lag die längstersehnte Küste von Amerika dreizehn Seemeilen weit entfernt, in Gestalt eines hohen Gebirges das seine Gipfel in den Wolken verbarg, deutlich vor unsern Augen. Bei heiterem Wetter könnte man sie wohl auf dreißig Seemeilen weit erblicken. Wir erkannten schon ganz deutlich den Eingang des Sundes, als der Wind sich umsetzte und beinahe gerade herauszukommen schien.

Jetzt sahen wir ein Schiff unter dem Lande, das sich uns zu nähern suchte; da wir aber alle Segel führten und die Nacht hereinbrach, so konnten wir uns nicht ohne große Unbequemlichkeit aufhalten, um uns mit den Leuten an Bord zu besprechen, wiewohl wir wußten, daß es das Schiff *Princess Royal* war, welches man in London zum Amerikanischen Pelzhandel ausgerüstet hatte. Uns stand noch eine fürchterliche Nacht bevor. Die heftigsten Windstöße folgten einander unaufhörlich,

1791.  
Mai.

und nöthigten uns, alle Segel einzuziehen. Zugleich brachen Schnee und Hagel-  
schauer über uns aus, und um Mitternacht tobte der Sturm mit seiner größten Wuth.  
Bei Tagesanbruch war kein Land mehr zu sehen, und das Schiff so zerarbeitet, daß  
wir sechs Fuß Wasser im Raume und zwei Pumpen außer Stande hatten. Erst  
gegen Mittag ward es etwas ruhiger; nun richteten wir unsern Lauf wieder land-  
wärts, und schöpften das Wasser aus, welches aber dessen ungeachtet eher zu- als ab-  
zunehmen schien. Indem wir die Küste ansichtig wurden, entdeckten wir, daß uns  
der Sturm unterhalb des Sundes getrieben hatte, so daß wir in unserer höchst miß-  
lichen Lage noch laviren mußten, um unsere vorige Stelle zu gewinnen. Während  
der Zeit kehrte das stürmische Wetter wieder zurück, und die ganze Mannschaft hatte  
genug zu thun, das Wasser aus dem Raume zu schöpfen. Endlich, am 13<sup>ten</sup> Mor-  
gens, ward der Wind etwas südlicher; und ob er gleich so heftig tobte wie vorher und  
von starken Regengüssen begleitet war, so richteten wir dennoch unsern Lauf nach  
dem Lande zurück. Um acht Uhr ließ er etwas nach. Nun spannten wir unverzüg-  
lich mehrere Segel aus, und um zehn Uhr ankerten wir glücklich in *Friendly Cove*  
(der freundlichen Bucht) in König Georgs Sund, dem Dorfe *Nutka* gegenüber, in  
vier Faden Tiefe, etwa hundert Schritte weit vom Ufer, nachdem wir auf der Reise von  
*China* hieher drei Monate und drei und zwanzig Tage zugebracht hatten. Der  
Leser, der nunmehr die ganze beschwerliche, ermüdende Reise hindurch unser Beglei-  
ter gewesen ist, wird sich unsre dankbare Freude bei unserer Ankunft in dem mit  
Mühe und Gefahr gesuchten Hasen leicht vorstellen können.

## Neuntes Kapitel.

1788.  
Mai.

Bequeme Lage von Friendly Cove in König Georgs Sund. — Große Menge der Einwohner, die sich versammeln, um das Schiff zu sehen. — Komekela's Freude bei seiner Ankunft. — Hannapa, ein Anführer, kommt an Bord. Nähere Nachricht von diesem Besuche. — Die Einwohner bringen einen Vorrath von Fischen. — Komekela macht Anstalt ans Ufer zu gehen. — Seine Kleidung und der Empfang, womit seine Landsleute ihn bewillkommen. — Beschäftigung der Mannschaft. — Ankunft Maquilla's, des Oberhauptes von König Georgs Sund, und Kallikum, des nächsten im Range nach ihm. Beschreibung ihrer Kleidung und ihrer Ceremonien bei Erblickung des Schiffes. — Sie kommen an Bord, und werden beschenkt. — Schilderung dieser Anführer. — Wir erhalten Erlaubniß, ein Haus und ein Fahrzeug zu bauen; und der dazu nöthige Platz wird uns versprochen. — Geschenke, die bei dieser Gelegenheit gemacht werden. — Kallikum widmet sich dem Dienste des Schiffes, und wird von Maquilla zum Beschützer der Mannschaft ernannt, die sich am Ufer aufhält. — Wir erbauen in Friendly Cove ein Haus, und legen den Kiel eines neuen Fahrzeuges. — Nachricht von der im folgenden Jahre durch die Spanier an Kallikum verübten Mordthat.

Das Schiff hatte nur kurze Zeit vor Anker gelegen, als sich ein heftiger Sturm erhob, und starke Regengüsse herabstürzten. Jetzt empfanden wir doppelt unser Glück, in einem so sichern Hasen, wie Friendly Cove, zu seyn, wo weder Sturm, noch Wetter uns in Furcht setzen oder unsre Ruhe stören konnte.

Eine Menge von Einwohnern, die am Ufer vor dem Dorfe versammelt standen, um das Schiff zu sehen, erregte zuerst unsre Aufmerksamkeit. Komekela, der einige Tage in der ängstlichsten Ungeduld hingebraucht hatte, genoß nun das unaussprechliche Vergnügen, sein Vaterland noch einmal mit dem stolzen Bewußtseyn zu erblicken, daß er auf seiner Reise sich Kenntnisse und Güter erworben hätte, die ihm sowohl zum Nutzen als zur Zierde gereichten, und die Bewunderung und Achtung seines Volkes erregen würden. Doch schwächte es um vieles seine Freude, daß Maquilla, sein Bruder, Oberhaupt von König Georgs Sund, und sein Verwandter Kallikum, der nächste im Range nach dem Könige, beide nicht da waren. Hannapa, der in Abwesenheit der beiden Oberhäupter ihre Stelle in Nutka vertrat und uns zu besuchen an Bord kam, gab uns zu verstehen, daß



1768.  
Mai.

seine beiden Vorgesetzten verreist wären, um bei Wikanansich, dem mächtigen Fürsten eines südlicher wohnenden Stammes, einen Ceremonienbesuch abzustatten.

Romekela kleidete sich jetzt in einen scharlachnen Soldatenrock mit gelben Knöpfen, setzte einen militairischen Hut mit prangender Kokarde auf, zog anständige Wäsche an, und schmückte sich noch mit anderem Zubehör des Europäischen Anzugs, der mehr als hinreichend war, seine Landsleute in das höchste Erstaunen zu versetzen. Hanna pa blieb bei Romekela's Anblick auch nicht ohne innere Bewegung; er betrachtete ihn nicht nur mit grübelnder Aufmerksamkeit, sondern auch mit einem auffallenden Ausdruck von Neid, einer Leidenschaft, die unter den Bewohnern dieses Theiles von Amerika sehr gewöhnlich ist.

Bald ward das Schiff von einer Menge Kanots umringt, die mit Männern, Weibern und Kindern angefüllt waren. Sie brachten uns einen reichlichen Vorrath von Fischen, und wir säumten nicht, diese einzuhandeln; denn Leuten, die so eben eine lange mühsame Reise zurückgelegt hatten, konnte eine solche Nahrung nicht anders als sehr willkommen seyn.

Gegen Abend klärte der Himmel sich auf, und Romekela machte Anstalt, sich ans Land zu begeben. Diese Nachricht verbreitete sich sogleich in dem Dorfe, und dessen Einwohner eilten nun insgesamt heraus, um ihn in seinem Geburtsorte zu bewillkommen.

Romekela glänzte jetzt in seiner ganzen Pracht. Sein Scharlachrock war mit einer solchen Last von gelben Knöpfen und kupfernen Zierrathen jeder Art überladen, daß er nothwendig die tiefe Ehrfurcht seiner Landsleute erhalten und für alle Schönen in Nutka der Gegenstand der heißesten Wünsche werden mußte. Eine ungeheure Kupferplatte machte gleichsam sein Brustschild aus; in seinen Ohren hingen kupferne Ohrengehänge, und er hatte sein *en queue* frisirtes Haar mit so vielen Griffen von kupfernen Kasserollen zu zieren gewußt, daß sein Kopf durch ihr Gewicht in eine steife gerade Richtung zurück gezogen ward, welches die Possierlichkeit seines Aufzugs nicht wenig erhöhte. Wegen verschiedener Artikel seines gegenwärtigen Prunkes war Romekela mit dem Schiffskoche in beständigen Krieg verwickelt gewesen, weil er sie diesem nach und nach zu entwenden gewußt hatte; allein ihr letzter und hauptsächlichster Streit entstand über einen ungeheuren Bratspieß, den der



Amerikaner sich zum Speer ersehen hatte, um die Pracht seiner Erscheinung in den Augen seiner geblendeten Landsleute noch zu vergrößern; — und in der Lage, worin wir uns befanden, konnte man ihm dieses wichtige Küchengeräth nicht abschlagen. So gerüstet, und trunken von größerem Entzücken, als je den stolzesten Thron Europens, oder des Orients selbst, umströmt hat, ward Romekelans Ufer geseht, wo ihm ein jauchzender Zuruf und ein lautes Gebrüll die allgemeine Freude über seine Rückkehr bezeugte.

1788.  
Mai.

Die sämtlichen Einwohner drangen in einem Haufen an den Strand, und bewillkommten ihn mit einem äußerst widrigen Geheul. An ihrer Spitze befand sich seine Tante, eine alte achtzigjährige Frau, die, ihrem Aeußern nach, von dem Augenblick ihrer Geburt an bis zu der Stunde, die uns diesen höchst widrigen Gegenstand vor Augen brachte, immer in Schmutz und Koth gelebt hatte. Sie umarmte ihren Neffen mit großer Zärtlichkeit, und beneßte seine Wangen mit einem heißen Thränenstrom.

Nachdem die ersten Bewillkommungszeremonien vorüber und das erste Staunen der Bewunderung gesättigt war, ging die ganze Menge auf das Haus des Königs zu, wo aber nur die Vornehmsten eingelassen wurden und sich zu einem köstlichen Mahle von Wallfischfett und Thrandl versammelten. Die ganze Gesellschaft setzte sich mit einer Eflust nieder, die den leckerhaften Gerichten angemessen war, und selbst die kleinen Kinder schlürften das Del mit sichtbarem Wohlgefallen. Doch schien Romekela's Geschmack durch die Indische und Europäische Küche etwas verdorben; er genoß seine vaterländischen Leckereien nicht mit der reißenden Befräßigkeit, als hätte sein Magen sich immer nur von Nutkaschem Futter genährt. Der Abend verfloß in Lustbarkeiten, und der größte Theil der Nacht ward mit Tänzen und Gesängen zugebracht, wovon wir das Getöse noch lange nach unserer sehr zeitigen Rückkehr an Bord vernahmen.

Nutka liegt auf einem etwas erhöhten Grunde, welcher nach dem Meere hin steht, und sowohl im Rücken als zu beiden Seiten von Waldungen umgeben ist \*).

\*) Eine genauere Beschreibung von dem Dorke oder der Stadt Nutka, verspare ich auf die Abtheilung, wo von dem Handel, der Geographie u. s. w. der Westküste von Amerika ausführlich gehandelt werden soll. Urschrift.

1789.  
Mai.

In Friendly Cove (der freundlichen Bucht) sind die Häuser geräumig und nach der gewöhnlichen Landesart erbauet; das heißt: ein jedes beherbergt mehrere Familien, und ist durch Verschläge, wie unsere Ställe, abgetheilt. Hier entdeckt mehr als Ein Sinn alle Arten von Schmutz, mit Wallfischfleisch, Thran, und faulen Fischen zu einem Ganzen von der unerträglichsten Unflätigkeit vermischt.

Den 14<sup>ten</sup> Mai war das Wetter heiter genug, daß wir einen Theil der Mannschaft mit dem Auftrag ans Land schicken konnten, für die Holzhacker, Wasserfüller und Segelmacher Zelte zu errichten. Zu dieser Absicht wählten wir nicht weit von dem Dorfe, in der Nähe eines kleinen Baches, einen schicklichen Platz. Die übrige Mannschaft tafelte indessen das Tauwerk ab, band die Segel von den Maaen los und verrichtete andere nöthige Schiffsarbeiten.

Den 16<sup>ten</sup> kamen viele Krieges-Kanots in den Hafen, auf denen sich auch Maquilla und Kallikum befanden. Sie ruderten mit großem Prunk um das Schiff, wobei sie einen angenehmen, obgleich lauten Gesang anstimmten. Es waren zwölf Kanots, und in jedem saßen gegen achtzehn Mann, alle in Kleidungen von den schönsten Seeotterfellen, die vom Nacken bis zum Knöchel herunter gingen. Ihr Haar hatten sie mit weißen Vögelbaunen gepudert, und auf das Gesicht mit weißem und rothem Ocher die Gestalt des Unterkiefers von einem Haifisch, und eine Art Schneckenlinie gemalt, die ihnen ein äußerst wildes Ansehen gab. In den meisten von diesen Kanots waren auf jeder Seite acht Ruderer, und ein einzelner Mann saß am Schnabel des Fahrzeugs. Für den Befehlshaber war ein Platz in der Mitte bestimmt, und er zeichnete sich noch außerdem durch eine hohe zugespitzte Mütze aus, deren oberstes Ende ein kleiner Federbusch zierte.

Wir horchten mit Erstaunen und Vergnügen auf ihren Gesang, und so hätte jedes Ohr, das den Freuden der Tonkunst offen, und jede Seele, die gegen die Macht der Harmonie nicht fühllos ist, bei diesem feierlichen unerwarteten Concerte gehorcht. Der Chor war in vollkommenem Einklang und hielt Ton und Takt so gut, daß keinem eine falsche Note entfuhr. Zuweilen gingen die Sänger mit einer so melancholischen Wendung in ihren Abänderungen von einem hohen zu einem tiefen Ton über, daß wir uns nicht zu erklären wußten, wie sie zu dieser mehr als kunstlosen Harmonie der Natur gekommen wären. Das Auge hatte bei diesem Schauspiel eben so wie

das

und  
hrere  
deckt  
aulen

ann-  
füller  
t von  
übrige  
s und

y auch  
in das  
waren  
on den  
Ihr  
weißem  
ne Art  
meisten  
nn saß  
Mitte  
ze aus,

o hätte  
Macht  
horche.  
saß fei-  
lancho-  
n über,  
armonie  
so wie  
das



*Trallikam und Maguilla  
Oberhäupter vom Volka-Bund*



das Ohr seinen Genuß; sie begleiteten nehmlich ihre Stimmen mit Bewegungen, die sehr viel zu dem feierlichen Einbruche des Gesanges auf uns alle beitrugen. Ein jeder schlug in ununterbrochnem Gleichmaaß mit dem Ruder an den Rand des Boots, und bei dem Schlusse jeder Stange oder jedes Versabschnittes zeigten sie mit ausgestreckten Armen nach Norden und Süden, und ließen zugleich ihre Stimmen so feierlich sinken, daß es eine größere Wirkung hervorbrachte, als oft in unserm Welttheil ein Orchester.

So ruderten sie zweimal um das Schiff, wobei sie jedesmal, wenn sie an das Steuer kamen, alle aufstanden und die Worte: *Wakusch, Wakusch!* oder *Freunde!* ausriefen; dann brachten sie ihre Kanots an die Seite des Schiffs, und *Maquilla* kam mit *Kallikum* an Bord. Der erstere schien dreißig Jahr alt zu seyn, und war von mittlerer Größe, aber sehr gut gebauet und von einer Gesichtsbildung, die allgemein zu seinem Vortheil einnahm. Der letztere mochte dem Anschein nach gegen zehn Jahr älter seyn; er hatte eine athletische Größe, und seine angenehmen offenen Züge stößten Zutrauen und Achtung ein. Die übrigen waren rechtliche sehr wohlgestaltete Männer. Bei ihrer Ankunft ward sogleich ein mit Del gefülltes Seehundsfell an Bord gereicht, aus dem die Oberhäupter zuerst eine kleine Portion genossen, und das sie sodann den in den Kanots gebliebenen Leuten zurück gaben, die auch bald diesen kostbaren Trank hinunter schlangen.

Jetzt überreichten wir *Maquilla* und *Kallikum* ein Geschenk, das in Kupfer, Eisen und andern hier zu Lande willkommenen Dingen bestand. Bei dem Empfang desselben streiften beide ihre Seeotterkleidung ab, legten sie auf die anständigste Art uns zu Füßen, und blieben in der ungeschmückten Nacktheit der Natur vor uns stehen. Ein jeder von ihnen erhielt zur Dankbarkeit eine wollene Decke, womit sie unter Bezeugung der größten Zufriedenheit in ihre Kanots stiegen und nach dem Ufer zurück ruderten.

Die Art, wie diese Leute Geschenke geben und nehmen, scheint ihnen ganz eigentümlich zu seyn; denn so kostbar die Gabe in ihren eignen Augen seyn mag, wünschen sie doch den Begriff, als lege sie dem Empfangenden irgend eine Verbindlichkeit auf, ganz zu entfernen. Wir haben bei der Zusammenkunft zweier Oberhäupter gesehen, daß sie sich gegenseitig auf eine großmüthig-freundschaftliche Art die reichsten

1781.  
Nat.

Jelle zum Geschenke gaben und dabei in dem liebenswürdigen Ausdruck gegenseitiger Güte, der die feiner gebildeten Nationen der Welt auszeichnet, mit einander wetteiferten.

Vom Tage unsrer Ankunft in Nuka an bis zum 25<sup>ten</sup> hatten wir schlechtes Wetter, welches uns aber, so unangenehm es auch war, nicht abhielt, unsre verschiedenen Arbeiten zu unternehmen. Maquilla hatte uns nicht allein sehr zuvorkommend den Platz zu einem Hause für die Leute, welche wir hier zu lassen gedachten, bewilligt, sondern auch seinen Beistand zum Fortgange der Arbeit, und denen, die während unsrer Abwesenheit in Nuka zurück bleiben sollten, seinen Schutz versprochen. Aus Dankbarkeit dafür, und um seinen guten Willen zu erhalten, schenkten wir ihm ein Paar Pistolen, die er seit unsrer Ankunft mit begierigen Augen betrachtet hatte. Kallikum, der die vollkommenste Anhänglichkeit für uns zu haben schien, erhielt, so wie das Frauenzimmer von seiner Familie, ebenfalls allerlei anständige Geschenke. In der That ward es uns auch wichtig, ihn in seiner Zuneigung zu uns zu bestärken, da Maquilla ihn zu unserm besondern Wächter und Beschützer bestellte, und ihm den ausdrücklichsten Befehl erteilte hatte, allen Schaden zu verhüten, den die Einwohner uns zufügen könnten.

So sehr wir aber auch geneigt waren, der Freundschaft dieser Oberhäupter zu trauen, hielten wir es doch für rathsam, auf den Fall daß ihre gegenwärtige Stimmung gegen uns sich einst änderte, ihnen einen Begriff davon beizubringen, wie weit unsre Kräfte gingen, und auf welche Art wir sie anwenden könnten. Wir wünschten, um die Absicht unsrer Reise desto gewisser zu erreichen, so wohl ihre Furcht als ihre Dankbarkeit zu erregen.

Im Baue des Hauses machten wir indessen große Fortschritte, so daß es den 28<sup>ten</sup> ganz fertig ward. Die Einwohner halfen uns bei der sehr schnellen Beendigung dieser wichtigen Arbeit aus allen Kräften; nicht allein dadurch, daß sie Bauholz aus den Wäldern herbeischafften, sondern auch durch jede Dienstleistung, die wir von ihnen forderten. Wenn Abends die Glocke unsere Leute von der Arbeit rief, wurden die einländischen Arbeiter immer versammelt, um ihren täglichen Lohn zu empfangen, der in Glasperlen oder Eisen bestand. Dieses Betragen von unsrer Seite gewann ihre Achtung und ihr Zutrauen in dem Grade, daß wir nicht Arbeit genug fanden,



um die Menge zu beschäftigen, die uns beständig mit Bitten anlag, daß wir sie in unsern Dienst nehmen möchten. 1788.  
Mai.

Das Haus war geräumig genug, um die sämmtlichen Leute, die im Grunde zurückbleiben sollten, zu beherbergen. Im Erdgeschoße hatte es große Zimmer, in denen die Fassbinder, Segelmacher und andre Handwerker bei schlechtem Wetter arbeiten konnten. Ein besonderes großes Zimmer war für die Vorräthe und Lebensmittel bestimmt, und die Werkstätte des Büchsenmachers stieß an das eine Ende des Gebäudes, in welches sie einen Durchgang hatte. Im obern Stocke befanden sich ein Speisezimmer und Kammern für die Leute. Ueberhaupt war unser Haus, so wenig Reize es in den Augen eines Liebhabers von architektonischer Schönheit haben mochte, seiner Bestimmung sehr angemessen, und den Einwohnern von König George Sund schien es ein Gebäude von unerhörter Pracht.

Rund um das Haus warfen wir eine starke Brustwehr auf, die einen ansehnlichen Raum einschloß, und pflanzten eine Kanone in der Richtung darauf, daß sie die Bucht und das Dorf Nucka bestrich. Diese Verteidigungsanstalten waren hinreichend, unsre Leute vor jedem Angriffe zu sichern. Außerhalb dieser Brustwehr legten wir den Kiel eines Fahrzeuges von vierzig bis fünfzig Tonnen, das nun, unsrem schon vorher gefaßten Entschlusse gemäß, gebauet werden sollte.

Den 5<sup>ten</sup> Junius waren wir in unsern übrigen Arbeiten schon weit fortgeschritten; wir hatten das Schiff kalfatert, das Tauwerk ausgebessert, die Segel geflickt, und Steine zum Ballast an Bord gebracht, weil wir den Sand, da er uns die Pumpen verstopfte, zu diesem Behuf untauglich fanden. Auch unsern Vorrath von Holz und Wasser hatten wir eingenommen, so daß das Schiff nun fertig war, in See zu gehen. Alle diese nöthige Arbeiten beendigten wir, ungeachtet des schlechten Wetters, das seit unsrer Ankunft fortgedauert hatte. Der unablässige starke Regen bei südlichem Winde hatte jetzt die Erde fast gänzlich von Schnee entblößt, die Bergspitzen und höheren Hügel ausgenommen, wo er nur noch stellenweise lag. Allein das Wachsthum der Pflanzen war noch sehr zurück, und veränderte nur sehr allmählig die traurige Gestalt, in der wir die Landschaft bei unsrer Ankunft gefunden hatten. Junius.

Die zum Aufenthalt am Lande bestimmte Mannschaft stand jetzt in voller Arbeit. Einige mußten aus entfernten Gehölzen, durch dicke Wälder, wo der Weg sehr



1788. beschwerlich war, Bauholz herbeischaffen, Andere es sagen und zu dem verschiedenen  
 Junius. Gebrauche, wozu man es bestimmte, behauen, inder der Wächsenmacher Bolzen,  
 Nägel und mehr dergleichen Dinge verfertigte, oder die nöthigen Handelsartikel aus  
 Eisen schmiedete. So war es uns durch Ordnung und Regelmäßigkeit gelungen, in  
 sehr kurzer Zeit unser neues Schiffswerft zu bilden; wo die Zimmerleute bereits den  
 Kiel gelegt und den Hintersteven errichtet, eingeriegelt und befestigt hatten; so daß  
 unsere Ungeduld nicht weit in die Zukunft zu blicken brauchte, um das Fahrzeug zu  
 seiner Bestimmung bereit zu sehn.

Wenn die Begebenheiten der Seefahrer nur aufgezeichnet würden, um die müßi-  
 gen Stunden der Reichen auszufüllen; oder die eifrigen Nachforschungen der West-  
 weisen zu befriedigen: dann müßten viele von diesen umständlichen ins kleinste Detail  
 gehenden Berichten, als langweilig für die erstern, und zu geringfügig für die letztern,  
 weggeschnitten werden; allein sie haben noch einen andern Nutzen. Belehren sie  
 nicht künftige Seefahrer, und erleichterten sie nicht fernere Handelsunternehmungen,  
 indem sie die Mittel zur Ausführung derselben an die Hand geben; so wären die Ge-  
 fahren und Beschwerlichkeiten einer solchen Reise vergebens erduldet, und die Zeit,  
 die man auf ihre Beschreibung verwendete, würde eine unnütze Beschäftigung heißen  
 müssen.

Ich schmeichle mir, man wird das gute Einverständnis und den freundschaft-  
 lichen Umgang zwischen den Amerikanern und uns als einen Beweis ansehen, daß  
 unser Betragen durch die Grundsätze einer menschenfreundlichen Klugheit geleitet  
 ward. Doch muß dabei zugleich die großmüthige, gasstfreie Aufführung unserer  
 Verbündeten ein vortheilhaftes Licht auf ihren Charakter werfen, vorausgesetzt, daß  
 man sie mit der Sanftmuth behandelt, welche die rohe Natur fordert, und welche  
 die Handelspolitik zur Erreichung ihres Endzwecks empfiehlt.

Die vielen Beweise von persönlicher Anhänglichkeit, welche diese Leute uns  
 gaben, waren wenigstens hinreichend, uns zu überzeugen, daß die Tugend der Dank-  
 barkeit auf diesen fernen Küsten einheimisch ist, und daß man in den Wäldern von  
 Nutka ein edles Gefühl für empfangene Güte findet. Kallikum hatte eine Fein-  
 heit der Seele und des Betragens, die unserer höchsten Kultur zur Ehre gereicht  
 hätte. Ich könnte tausend Beweise von der Güte und Zuneigung dieses liebenswür-

digen Mannes erzählen. Er lebt nicht mehr, und der einzige Lohn seiner Freundschaft ist sein Denkmal in unserm Gedächtniß, und die Verabscheuung jenes grausamen und leichtsinnigen Mordgeistes, der sein Vaterland in ihm seines schönsten Schmuckes, und die künftige Schiffahrt eines beschützenden Freundes beraubte, und ein unschädliches nütliches Volk aus dem Lande seiner Geburt vertrieb, um in fernen Emden einen neuen Wohnort zu suchen.

1788.  
Junius.

Dieser liebenswürdige Amerikaner ward im Jahre 1789 von einem Officier an Bord eines von den Schiffen, welche Don Joseph Estevan Martinez kommandirte, erschossen. Folgende besondere Umstände erfuhren wir von dem Befehlshaber des Schiffes Nord-West-Amerika, einem glaubwürdigen Manne, der selbst ein trauernder Zeuge dieser unmenschlichen Handlung war:

Kallikum kam, mit Weib und Kind, in einem kleinen Kanot an die Prinzessa, das Kommodore-Schiff, um Fische zum Geschenk zu bringen. Als man sie ihm auf eine rauhe, ungütige Art abnahm, ehe er sie dem Befehlshaber selbst überreichen konnte, beleidigte ihn dieses Betragen so sehr, daß er Peschâi! (*pes/hae*) Peschâi! — das ist schlecht, das ist schlecht — ausrief. Diese Aeußerung hielt man für so beschimpfend, daß er augenblicklich von dem Officiersverdeck mit einer Kugel durch das Herz geschossen ward. Der Leichnam fiel nach dem Schuß über Bord, und sank sogleich unter. Weib und Kind wurden in dem Zustande gänzlicher Sinnlosigkeit am Ufer von einigen Freunden empfangen, welche Zeugen dieser unmenschlichen Handlung waren. Bald nachher wagte doch Kallikums Vater sich an Bord des Spanischen Schiffes, und bat, daß es ihm vergönnt seyn möchte, den Leichnam seines Sohnes in der Tiefe zu suchen. Diese traurige Bitte ward aber seinem väterlichen Schmerze so lange verweigert, bis der trostlose Wilde unter seinen Nachbarn eine hinreichende Anzahl Felle gesammelt hatte, um von Christen die Erlaubniß zu erkaufen, seinen von ihnen gemordeten Sohn zur Erde zu bestatten!

Der Körper ward bald gefunden und von der klagenden Wittwe und allen Einwohnern des Sundes zu Grabe begleitet. Sie bezeugten ihren bitteren Schmerz über den Tod eines Mannes, den sie liebten; und uns fordert unsre Pflicht auf, ihm dieses dankbare Zeugniß der verdienten Liebe zu geben.

1780.  
Junius.

## Zehntes Kapitel.

Erstnsamkeit der Einwohner, um den Preis der Seeotterfelle zu erhöhen. — Ihre Ueberlegenheit in der Einrichtung ihres Handels mit uns. — Komekela's Betragen. — Er wird durch unsern Einfluß zum Oberhaupt gewählt. — Seine Heirat. — Pracht der Verdienlichkeit bei dieser Gelegenheit. — Maquilla und seine Vornehmen ahmen unsre Kleidung und Sitten nach. — Reiche Geschenke des Maquilla. — Es wird uns ein Schießstein gestohlen. — Man bietet uns eine Menschenhand zum Kauf an. — Trauriger Verlust eines Theils der Mannschaft vom Kaiserlichen Adler im Jahr 1787. — Vermuthung, daß Maquilla ein Menschenfresser sey. — Besondres Kopflissen, dessen Kallikum sich bedient. — Die Einwohner von Friendly Cove ziehen sich in eine kleine Entfernung zurück. Ursachen dieser Ortsveränderung und Leichtigkeit, womit sie bewerkstelligt wird. — Man bringe uns eine junge Seeotter zum Verkauf.

Von unsrer Ankunft an bis zum 5<sup>ten</sup> Juni war der Handel eifrig betrieben worden, und wir hatten schon gegen hundert und vierzig Seeotterfelle gesammelt. Gleich Anfangs bestimmten wir für jede Art Pelzwerk einen seinem Werth angemessenen Preis; allein die Einwohner ruhten sich bei diesem Geschäfte jeden Vortheil zuzueignen, und um unsres künftigen Gewinnes willen sahen wir uns doch genöthigt, alle Abänderungen zu genehmigen, die sie mit unsrer ursprünglichen Verabredung zu treffen für gut fanden.

In kurzer Zeit waren alle Einrichtungen unsers Handels geändert. Statt eines gewöhnlichen Waarentausches, mußten alle unsere Verhandlungen das Ansehn gegenseitiger Geschenke annehmen, wobei die Amerikaner ihrerseits allen ihren Stolz und ihre Gastfreiheit austranken. Die Feierlichkeiten, welche diese Handlung begleiteten, werde ich in dem Theile dieses Werkes, welcher eigentlich Handelsnachrichten enthalten soll, unständiglich berühren.

So oft es Maquilla u oder Kallikum gefiel, uns ein Geschenk zu machen, schickte er einen seiner eignen Bedienten an Bord, um sich des Tighl, oder Rapiers, Gesellschaft am Lande auszubitten, der sich denn auf diese Einladung, mit Sachen die wir zum Gegengeschenk bestimmten, jederzeit einstellte. Bei der Wohnung des Oberhauptes erwartete uns eine große Anzahl Einwohner, die sich versammelt hatten, um die Ceremonie mit anzusehen. Die Seeotterfelle wurden mit

großem Geschrei und bewundernden Geberden hervorgebracht und zu unsern Füßen niedergelegt. Jetzt folgte die Stille der Erwartung; mit gespannter Aufmerksamkeit lauerten sie auf die Gegengeschenke, die wir ihnen bestimmt hatten; und man kann sich vorstellen, daß wir zur Ehre Britischer Kaufleute sie in ihren Erwartungen nicht täuschten. Außerdem waren unsere Freunde aus Nutka listig genug gewesen, uns einen Wink zu geben, daß sie darauf ausgehen würden, ihren Vorrath von Fellen, sobald er erschöpft wäre, wieder zu ergänzen; und dieser Umstand diente unter andern natürlicherweise sehr dazu, den Handelsgeist zwischen uns zu beleben.

1788.  
Junius.

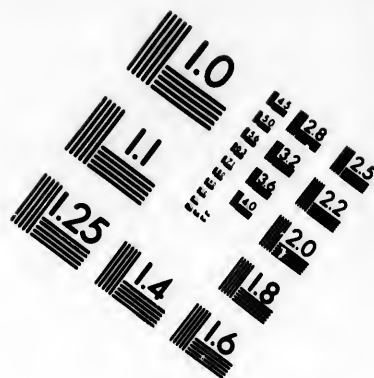
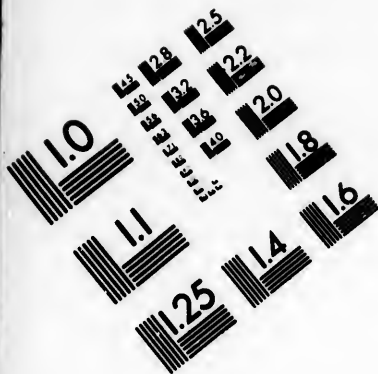
Seitdem Kapitain Cook diesen Sund zuerst entdeckte, waren verschiedene Schiffe des Pelzhandels wegen hier gewesen, und durch diesen Umgang hatten die Einwohner mehr Ausbildung erhalten, als wir unter ihnen zu finden erwarteten. Doch wunderten wir uns, daß wir, aller Nachforschung ungeachtet, von den sämtlichen Europäischen Waaren, als Eisen, Kupfer, Glasperlen u. s. w., die sie doch für ihre Felle mußten eingetauscht haben, nicht das geringste bei ihnen antrafen; ich kann mir auch nicht erklären, wie sie in so kurzer Zeit ihre Schätze verschwendet haben mögen \*)

Die Unbeständigkeit, die sie zuweilen im Handel äußerten, fiel uns mitunter sehr beschwerlich. Bald war Kupfer der Lieblingsgegenstand ihrer Wünsche; dann sahen sie Eisen als das einzige achtenswerthe Bedürfniß an; auch die Glasperlen kamen an die Reihe, so daß sie unbedingten Vorzug hatten; und ihre Unentschiedenheit bei der Wahl endigte sich gewöhnlich damit, daß sie von allem etwas nahmen.

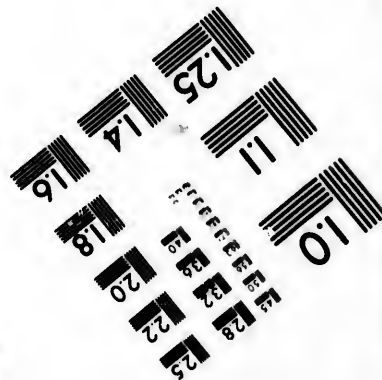
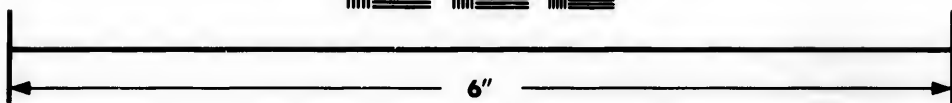

Anfangs war Komelka sehr eifrig im Betreiben unserer Handelsgeschäfte; da er aber seine Muttersprache sehr vergessen hatte, und jetzt ein Gemisch von Chinesischer, Englischer und Nutkaer Mundart sprach, so konnte er nur einen sehr schlechten Vollwermacher zwischen uns und seinen Landsleuten abgeben. Außerdem machte er, bei der allmählichen Rückkehr zu den Sitten seiner Landsleute, auch ihr Interesse zu dem seinigen, und vergaß nach und nach in dem erneuerten Genuße des

\*) Die Stabkitter und andere Südsee-Inulaner wären schlau genug, ihre von den Europäern eingetauschten Waaren nicht sehen zu lassen; daraus folgt aber nicht, daß sie dieselben verschwendet hätten. Einen Theil davon mochten sie an die Bewohner solcher Inseln, wohin die Schiffe nicht gekommen waren, gegen andere Kostbarkeiten vertauscht haben; einen Theil verwahrten sie sorgfältig in ihren Bündeln, die sie unter dem Dache ihrer Häuser hängen hatten. S.





**IMAGE EVALUATION  
TEST TARGET (MT-3)**



**Photographic  
Sciences  
Corporation**

23 WEST MAIN STREET  
WEBSTER, N.Y. 14580  
(716) 872-4503

18 20 22 25  
16 18 20 22 25  
14 16 18 20 22 25

10  
11  
12  
13  
14  
15  
16  
17  
18  
19  
20  
21  
22  
23  
24  
25



1788.  
Junius.

Wallfischfleisches, Wallfischfettes und Thrans, die vielen Beweise unsrer Güte. Da er aber durch unsern Einfluß in eine mit Zutrauen und Ehre verknüpfte Lage gekommen war, durften wir uns den Verdacht seiner Unzuverlässigkeit und seines Andanks gegen uns nicht merken lassen. Maquilla hatte ihm die Aufsicht über seine kostbarsten Schätze übertragen, worunter ein von Kapitain Cook zurückgelassener messingener Mörser befindlich war, der von den Oberhäuptern in Nutka in höchsten Ehren gehalten wurde. (Dieses Küchengerät, das sich aus seinem niederen Zustande zu einem Zeichen königlicher Pracht erhoben sah, war jederzeit glänzend geschuert, und bei unseren Besuchen oder feierlichen Zusammenkünften, trug man es, um den Glanz der Königs-Würde zu erhöhen, vor Maquilla her.) Wir fanden es folglich rathsamer, durch die Fortsetzung unsrer Freundschaft, Komelka's vorige Besinnungen für uns wieder zurückzurufen, als durch unser Betragen die Erkaltung seines Eifers für unsern Vorthell zu rechtfertigen. Dem zufolge wendeten wir bei seinem Bruder Maquilla allen unsern Einfluß an, um ihn durch eine Heirath mit einem vornehmen Frauenzimmer aus seiner Provinz auf einmal zu der Würde eines Oberhauptes zu erheben. Diese Günst ward auf unsre Bitte unverzüglich gewährt, und wir erhielten Einladungen zum Hochzeitfeste, das mit aller möglichen Pracht gefeiert ward. Ein halber Wallfisch, viele andere Fische, und eine große Menge Del, als der kostbarste Theil der Bewirthung, wurden mit erstaunlicher Ordnung unter fast dreihundert Menschen ausgetheilt, die sich sehr sittlich betruggen und den Glanz und die Gastfreihait ihres Oberhauptes sehr zu rühmen wußten.

Den 6<sup>ten</sup> Junius kam eine Botschaft von Maquilla, der uns sagen ließ, daß er ein prächtiges Geschenk für uns bereitet hätte, und daß wir an das Ufer kommen möchten, um es in Empfang zu nehmen. Wir stellten uns sogleich bei diesem Befehlshaber ein, und fand ihn in Europäischer Kleidung, mit einem Manschettenhemde und aufgeknapstem, gepudertem Haar. Dieser Schmuck war ein Theil der Geschenke, die Komelka von uns erhalten hatte, und ward, nebst dem ganzen Gewichte seiner kupfernen Zierrathen, als eine stolze Auszeichnung der Nutka'schen Königswürde betrachtet. Wir sahen den König von verschiedenen Oberhäuptern umgeben, die alle, zum unendlichen Rißel ihrer Eitelkeit, mit einem Stück von Europäischer Kleidung geziert waren. Bei dieser Gelegenheit hatten sie ihr Gesicht

von allen dem Del und Oler gesäubert, womit es gewöhnlich beschmiert ist; und diese Verwandlung war so auffallend, daß wir bei unserm Eintritt in das Haus ein wenig in Verlegenheit kamen, unsere Freunde zu erkennen. Dieser Umstand belustigte sie sehr, und sie standen nun auf, um uns auch nach unsern Sitten zu begrüßen. Ihre Hute, den Hut abzunehmen, die sonderbaren Bewegungen, mit denen sie ausscharrten und sich gegen einander vorbeugten, ferner die wenigen Englischen Wörter, die sie erlernt hatten und nun laut und ohne Verbindung oder Sinn wiederholten, bildeten einen Auftritt, der sie anzuckte und uns nicht mißfallen konnte. Als diese gut gemeinten Ceremonien vorüber waren, ließ der Fürst verschiedene sehr schöne Seeotterfelle bringen, die nachher an Bord geschickt wurden; zu diesen fügte er noch einen vortreflichen Damhirsch hinzu, den einer seiner Leute so eben in den Wäldern getödtet hatte. Wir ließen Maquilla nicht lange auf unsere Gegengeschenke warten, und fanden bei der Rückkehr an Bord, daß die Seeotterfelle schon vor uns angelangt waren.

Romela's Ankunft hatte diesem Volk einen entschiedenen Geschmack für Europäische Kleidung eingefößt. Ein Hut, Schuhe, oder Strümpfe senkten die Waageschaale des Handels gewöhnlich zu unserm Vortheil. Wir vernachlässigten auch kein Mittel, diesen Geschmack zu begünstigen, wodurch der Gebrauch der wollenen Zeuge unter ihnen eingeführt werden konnte.

Den 7<sup>ten</sup> brachte der Fassbinder eine Klage ein, daß die Einwohner ihm seinen Schleiffstein gestohlen hätten. Dies war die erste Beeinträchtigung, die wir litten, wiewohl die Schiffe, die vor uns in diesem Grunde gewesen, zu Klagen über einen ähnlichen Verlust veranlaßt worden waren. Wir hatten die Aufmerksamkeit der Einwohner vorzüglich auf diesen Stein gerichtet gesehen, dem sie eine besondere Zauberkräft zutrauten, wodurch er mit so geringer Mühe unserm Eisen eine Schneide gäbe; eine Arbeit, die sie für äußerst mühselig hielten.

Der Verlust dieses Handwerkszeuges war von einiger Wichtigkeit, und wir setzten, obschon umsonst, alle Mittel in Bewegung, es wieder zu erlangen. Selbst unsere Bitten an Maquilla fanden nicht den gewohnten Eingang. Aber wir hielten es für besser, den Diebstahl zu verschmerzen, als uns mit dem Volk in einen Streit einzulassen. Dapen begnügte wir uns, strengen Befehl zu geben, daß man

1788. in Zukunft, die Oberhäupter ausgenommen, keinen von den Einwohnern in die  
 Junius. Brustwehr, die das Haus umgab, einlassen sollte.

Den 8<sup>ten</sup> kam ein fremdes Kanot mit verschiedenen Leuten in die Bucht, und näherte sich dem Schiff, um uns eine kleine Anzahl Seeotterfelle zu verkaufen. Sie boten uns auch eine gedörrete, eingeschrumpfte Menschenhand, deren Finger noch vollzählig und mit langen Nägeln versehen waren, zum Kauf an. Allein der Abscheu ist unbeschreiblich, der uns bei dem Anblick eines Siegels ergriff, das einer von diesen Männern im Ohre hängen hatte; denn wir erkannten es für dasjenige, welches dem unglücklichen Herrn Miller vom Kaiserlichen Adler gehört hatte, dessen traurige Geschichte uns allen wohl bekannt war \*).

Die Matrosen standen kaum einen Augenblick an, sich für die Meinung zu erklären, daß dies Herrn Millers Hand, und die Besizer seine Mörder seyn müßten. Dieser Verdacht würde wohl unausbleiblich den Tod der Fremdlinge nach sich gezogen haben, wenn wir nicht den Matrosen begreiflich gemacht hätten, das erwähnte Siegel könnte durch einen allmählig von Hand zu Hand fortgesetzten Tausch an seinen gegenwärtigen Besizer gekommen seyn. Aber, daß eben diese Leute auch die Hand besaßen, schien jenen ein so überwiegender Grund, daß es viele Mühe kostete, sie in Schranken zu halten; wenigstens konnte man ihnen nicht wehren, daß sie nicht die Fremden mit allen Zeichen der Beschimpfung und des Abscheues vom Schiffe getrieben hätten. Gleichwohl zeigte es sich, daß sie an dem Verbrechen, dessentwegen man sie in Verdacht hatte, unschuldig waren; denn Maquilla versicherte uns den folgenden Tag, daß sie den Gegenstand unseres Abscheues von den Einwohnern von Queenhythe erhandelt hätten. (Dieses Queenhythe war der Ort, wo Herr

\*) Der Kaiserliche Adler war ein Schiff, das im Jahre 1787 zum Pelzhandel an die Küste von Amerika fuhr. Während dieses Geschäftes schickte der Kapitain die Schaluppe in Handelsabsicht bis zum 47<sup>ten</sup> N. Br. Hier ging sie der Mündung eines Stromes gegenüber vor Anker, konnte aber nicht über die Untiefen fahren, die den Eingang versperreten. Ein kleines Boot, welches sie betrich hatte, ward mit Herrn Miller, einem Officier des Kaiserlichen Adlers, einem andern jungen Mann und vier Matrosen, den Fluß hinauf geschickt, wo sie bis zu einem Dorfe forttrudeten, dessen Einwohner sich wahrscheinlich ihrer bemächtigten und, wie man aus ihren mit Blut bedeckten und nachher gefundenen Kleidern vermuthen kann, sie auch ermordeten.

Miller und seine Gefährten ein so trauriges Ende nahmen.) Doch versuchte er es nicht abzuleugnen, daß die Hand einem unserer unglücklichen Landsteute gehört hätte; und aus seiner augenscheinlichen Verlegenheit bei der Unterhaltung über diesen Gegenstand, so wie aus verschiedenen zusammentreffenden Umständen, die ich hernach erwähnen will, sinnen wir an auf die Vermuthung zu gerathen, daß Maquilla selbst ein Menschenfresser wäre. In der That scheint nichts wahrscheinlicher, als daß der grausame Handel mit Menschenfleisch längs dieser ganzen Küste des festen Landes von Amerika mehr oder weniger getrieben wird. Selbst unser Freund Kallikum legte zu Nacht sein Haupt auf einen Sack voll Menschenschedel, die er uns als Siegeszeichen seines überlegenen Muthes sehen ließ; und wahrscheinlich waren die Körper der Schlachtopfer, denen sie gehörten, von ihm und den Kriegen, die seinen wilden Ruhm mit ihm theilten, zum Siegesmahle verzehret worden.

Heute kam Wikanansich, ein mächtiges Oberhaupt aus Süden, den Maquilla am Tage unsrer Ankunft in dem Sande besucht hatte, mit zwei Kanots, um den Besuch zu erwidern. Der größte Theil seines zahlreichen Gefolges war in prächtige Pelze vom höchsten Werthe gekleidet, und hatte ein weit wohlhabenderes Ansehn, als unsre Freunde aus dem Nutka-Sunde. Dies kommt wahrscheinlich daher, daß sie an einem Theile der Küste wohnen, wo die Wallfische zahlreicher sind; denn dieser Artikel, von dem ihr Unterhalt und alle ihre Leppigkeiten hauptsächlich abhängen, sing in Nutka an seltner zu werden. Wikanansich besuchte uns an Bord der Felice, und lud uns nach seinem Wohnort ein, wo er uns, wie er versprach, eine Menge Felle geben wollte; aber jetzt konnten wir weder ihn, noch irgend einen seiner Begleiter, durch unsere Anerbietungen in Versuchung führen, die schönen Kleidungen, die sie trugen, herzugeben.

Den 10<sup>ten</sup> beobachteten wir eine allgemeine Bewegung durch das ganze Dorf, und in kurzer Zeit verschwand, wie durch den Schlag einer Zauberruthe, der größte Theil der Häuser. Als wir ans Ufer kamen, berichtete uns Maquilla, die Leute wären im Begriff, sich nach einer etwa zwei Englische Meilen vom Sunde entfernten Bucht zu versügen, wo die Fische häufiger wären; theils um sich jetzt einen Vorrath von Wallfischen und andern Fischen zu verschaffen, theils um mit der frühesten Gelegenheit einen Wintervorrath einzulegen.

1790.  
Junius.

Die Bauart der Häuser in Nuel a mache das Aufbauen sowohl, als das Niederreißen zu einer kurzen und leichten Arbeit; und große, vollreiche Dörfer können daher, so leicht wie jeder andre Transport, zu Wasser von einem Orte zum andern geschafft werden. — Unter mehreren jungen Seeottern, die aber keine Käufer fanden, brachte man uns eine einzige lebendige an Bord, deren Mutter Maquilla mit allen ihren andern Jungen getödtet hatte. Selbst dieses kleine lebendige war sehr gemißhandelt und ihm ein Auge ausgerissen worden. Es schrie ganz in dem Ton eines kleinen Kindes, und war das lebhafteste Geschöpf, das ich je unter wilden Thieren gesehen habe. Nachdem wir es einen oder zwei Tage gefüttert hatten, warfen wir es in die See, um ihm seine Freiheit zu geben; aber zu unserm Bestreben konnte es weder tauchen noch schwimmen, sondern plätscherte im Wasser umher, bis wir es wieder herauszogen, worauf es bald an den Zerquetschungen starb, die es bekommen hatte. Seine Ungeschicklichkeit ist aber leicht zu erklären, weil die Mutter bekanntlich die Jungen auf dem Rücken trägt, bis sie Stärke und Übung genug erhalten haben, um für sich selbst sorgen zu können.

**Elftes Kapitel.** Die Schiffe schickten sich an, in See zu gehen. — Die Einwohner entwenden die Munition. — Es ist unmöglich, sie wieder zu bekommen. — Verdrüsslichkeiten an Bord. — Die Officiere und Gemeinen, welche zurück bleiben sollen, werden ans Land gesetzt. — Berathschlagung über die Sicherheit dieses Commandos. — Fortschritte in der Verfertigung des neuen Fahrzeuges. — Gesundheitsumstände der Mannschaft. — Fischvorrath. — Feierlicher Besuch bei Maquilla, und Erneuerung des Bündnisses mit ihm. — Man macht ihm den wahrscheinlichen Zeitpunkt der Ankunft der Iphigenia bekannt. — Er bittet um einen Brief an den Capitain. — Unser Erkennen über seine Kenntniß von Mithellung der Begriffe durch Schrift, und die Art, wie er dazu gelangt war. — Geschichte des Herrn Macca. — Kallikum kommt von der Seeotterjagd zurück. — Wir finden ihn im Besiz verschiedener Dinge, die ehemals Sir Joseph Banks zugehöret.

Da das Wetter am 1ten Junius still und gemäßigt war, so ließen wir die Anker lichten und das Schiff durch die Boote aus Friendly Cove ziehen, um in See zu



1788.  
Junius.

gehen. Wir hatten dies schon für den 9<sup>ten</sup> beschlossen, wurden aber durch einen sehr widrigen Zufall daran verhindert; nämlich durch den Verlust unsrer Pinnasse, eines sehr großen hübschen Bootes, des einzigen von der Art, das wir besaßen. Anfangs waren wir geneigt zu glauben, sie sey des Nachts, ohne daß die Wache es gemerkt habe, durch einen Windstoß vom Schiffe losgerissen worden; aber früh sah man sie nirgends, und es wurden Boote und Kanots vergebens ausgesandt, sie zu suchen. Nun versprachen wir den Einwohnern große Belohnungen für die Rückgabe der Pinnasse, weil wir aus verschiedenen Gründen nicht zweifelten, daß sie in ihrer Gewalt wäre. Maquilla und Kallikum befeuerten ihre Unschuld aufs nachdrücklichste; aber in der Folge rechtfertigte sich unser Verdacht, daß man das Boot gestohlen und der Nägel und des Eisens wegen, welches nachher durch den Sund herum in viele Hände kam, in Stücken geschlagen hätte.

Dieser Diebstahl drohete Anfangs einen Bruch zwischen den Fürsten und uns, weil wir uns, so lange noch einige Hoffnung zur Rückgabe der Pinnasse übrig blieb, das Ansehen gaben, daß wir beleidigt wären; da wir aber sahen, daß wir sie unmöglich wieder erlangen könnten, so ließen wir die ganze Sache ohne weitere Unruhe und Störung in Vergessenheit geraten. Hätten wir weiter auf Wiedererstattung gedrungen, so wäre zwischen Maquilla und uns Zwietracht unvermeidlich gewesen, die, außer dem Nachtheil unsers Handels im Allgemeinen, noch die augenscheinliche Gefahr derer nach sich gezogen haben würde, die wir hier zurückzulassen gedachten. Wir begnügten uns also, Maquilla'n gegen jedes Unternehmen dieser Art zu warnen, und entließen die Wachmeister ihres Dienstes, weil dieser sehr unangenehme Unfall eine Folge ihrer Nachlässigkeit war.

Ob wir uns gleich schmeichelten, daß wir den Empdrungsgeist, den wir zu Anfang unsrer Reise unter der Mannschaft wahrgenommen, bereits vor unsrer Ankunft in Sambongan gänzlich getilgt hätten, so ließen sich doch von Zeit zu Zeit noch immer Spuren davon blicken. Der Bootsmann hatte vor kurzem in seinem Betragen gegen die Officiere die Achtung aus den Augen gesetzt, wozu die Pflichten seines Dienstes ihn notwendig verbinden. Allein gehöriger Ernst von unsrer Seite that seinem drohenden Betragen Einhalt; er ward seines Dienstes entsetzt, zu den niedrigen Arbeiten eines gemeinen Matrosen angewiesen, ein

1788. Anderer an seine Stelle ernannt, und der ganze Vorfall im Schifftagebuch auf  
 Junius. gezeichnet.

Den Tag vor unsrer Abreise brachten wir die Officiere und andere Leute ans Land, welche mit den Zimmerleuten, die das neue Fahrzeug bauten, in Nucka zurück bleiben sollten. Dem befehlshabenden Officier wurden die nöthigen Instruktionen auf den Fall ertheilt, daß die Felice ihre Rückreise nicht nach dem gemachten Plane einrichten könnte, und daß ihr oder der Iphigenia, die zu Ende des Herbstes im Grunde erwartet wurde, ein Unfall begegnen sollte. Auf den Fall, daß unser Unternehmen so vielfältiges Unglück erführe, ließen wir unseren zurückbleibenden Leuten alle erforderliche Vorräthe zur Ausrüstung ihres Fahrzeuges, und hinreichende Lebensmittel, um bis zu den Sandwich-Inseln zu kommen, wo sie leicht genug Mundvorrath einlegen konnten, um China zu erreichen. Unsere Pflicht erforderte diese Sorgfalt; mit der wir, so viel an uns war, auch möglichen Unfällen entgegen sahen; denn die Mannschaft selbst schien nicht die euseuerste ungünstige Abndung zu haben, und wir verließen unsre Freunde mit der frohesten Hoffnung, sie bei unsrer Rückkehr in einer vortheilhaften, bequemen Lage zu finden.

Allein auch außerdem, daß in Nucka ein Fahrzeug erbauet werden sollte, versprachen wir uns große Vorthelle von dem Aufenthalte unsrer Landsleute daselbst; denn wir hatten allen Grund zu der Erwartung, daß sie die sämtlichen Felle sammeln würden, welche die bekanntlich sehr einträgliche Sommerjagd den Bewohnern von König Georgs Sund wahrscheinlich in die Hände spielen mußte. Auf alle Fälle glaubten wir gewiß, daß sie keiner Beunruhigung oder Beleidigung ausgesetzt seyn könnten; denn außer einer Kanone auf der Brustwehr, hatte das kleine Fort auch reichlich Waffen und Kriegsbedürfnisse, und die Besatzung (die Handwerker mit eingeschlossen) reichte völlig hin, es gegen jede Macht, die man hier gegen sie stellen konnte, zu vertheidigen.

Der Bau des Fahrzeuges war bereits ansehnlich fortgerückt, und es lagen schon verschiedene Balken zum Schiffsboden. Die Schmiede hatten eine große Menge Nägel und Bolzen verfertigt; außerdem war ein sehr bequemer Seilergang angelegt worden, wo man auch schon angefangen hatte, das nöthige Tauwerk zu machen. So wäre es denn ohne Zweifel der unerdienteste Vorwurf, wenn man uns beschul-



digen wollte, wir hätten die Zeit in Müßiggang hingebracht, da wir ein zweckmäßiges und bequemes Haus gebaut, die Felice mit Ballast versehen und zur See ausgerüstet, Bauholz gefällt, und die anderen Bestandtheile des neuen Fahrzeugs herbeigeschafft hatten, wobei auch unser Handelsgeschäfte, wie billig, noch einige Aufmerksamkeit erforderte.

Bei unsrer Ankunft im Grunde schien uns das Land feucht, öde und unbequem. Es lag indeß nur wenig Schnee, und den schwemmen die heftigen Regen, die nach unsrer Ankunft fielen, bald hinweg. Die Luft ward mild, und der Genuß der frischen Kräuter und Zwiebeln stärkte unsere Kranken so, daß sie sich in kurzem wieder der vollkommensten Gesundheit erfreueten.

Mit Fischen wurden wir täglich und regelmäßig versorgt; denn die Einwohner ermangelten nie, uns so viel zum Kaufe zu bringen, als sie von dem Bedürfniß ihres eignen Haushalts entbehren konnten.

Den Abend vor unsrer Abreise legten wir bei Maquilla einen feierlichen Besuch ab, um ihm zu eröffnen, daß wir am folgenden Tage die Bay zu verlassen gedächten. Wir gaben ihm zu verstehen, daß drei bis vier Monate bis zu unsrer Rückkehr verstreichen könnten, und zeigten ihm an, wie viele Zeit noch hingehen würde, ehe das Fahrzeug auf dem Stapel bis zum Ablausen fertig wäre. In der Sprache des Nuka-Sundes hieß dieses Fahrzeug; Mamatti; so wie die Felice: Tighi Mamatti, das große Schiff. Wir baten den Befehlshaber ferner, uns fernem zurückbleibenden Landleuten alle Sorgfalt und Freundschaft zu erweisen; und, um uns seine Anhänglichkeit noch mehr zu sichern, versprachen wir, ihm bei unserm endlichen Abschiede von der Küste in Besitz des Hauses, der Güter und alles Zubehörs zu setzen. Als einen Beweis unsrer gegenwärtigen Zuneigung schenkten wir ihm jetzt einen vollen Anzug mit metallenen Knöpfen, der in seinen Augen von ansehnbarem Werthe war; unter die Frauenzimmer seiner Familie wurden ebenfalls Geschenke ausgetheilt, und bei unserm Abschiede bar eine alte Dame, Komel-la's Tante, die wir schon als einen Klumpen verjährten Unflaths beschrieben haben, aufs dringendste um ein paar Schnallen, die sie unverzüglich erhielt und dann mit eben dem Stolz in ihren Ohren befestigte, mit dem eine Europäische Schönheit den Glanz ihrer Reize durch die Edelsteine Indiens erhöhet.

1780.  
Juni.

1788. *Junius* Maquilla gläubete vor Entzücken über die Artzung, die wir ihm bezogten, bewilligte mit Freuden jede Bitte, und bestätigte mit den eifrigsten Versicherungen seiner Treue das Freundschaftsbündniß, das wir schon zusammen geschlossen hatten. Wir benachrichtigten ihn jetzt auch, daß wir noch ein andres Schiff erwarteten, welches wahrscheinlich während unsrer Abwesenheit im Sund ankommen würde, und daß der Kapitain unser besonderer Freund wäre. Er setzte uns, als er diese Nachricht erhielt, sehr in Erstaunen, da er uns ohne Umschweif sagte: wir könnten bei ihm einen Brief für unsern Freund, den Befehlshaber, zurücklassen. Wir hatten nicht die geringste Vermuthung, daß diese Leute von unsrer Geschicklichkeit, einander Gedanken durch Hilfe des Papiers mitzutheilen, auch nur einen entfernten Begriff hätten, und brannten vor Begierde, zu wissen, auf welche Art sie zu dieser Kenntniß gelangt wären. Nun erfuhren wir bald, daß sie dieselbe einem gewissen Herrn Maccaay verdankten, der sich, wie ich glaube, vierzehn Monate unter ihnen aufhielt und ein Tagebuch schrieb, welches wir gesehen haben. Die Veranlassung, daß ihn auf so lange Zeit zu der Lebensart der Wilden verurtheilte, können wir hier nicht übergehen.

Die Schiffe Kapitain Coopl und Spartram ent wurden von Herrn Scot, dessen kaufmännische Erfahrung und Unternehmungsgelust in Europa und Indien bekannt sind, ausgerüstet, um von Bombay des Pelzhandels wegen nach Amerika zu gehen. Sie kamen im Jahre 1786 an diese Küste, und ließen dort Herrn Maccaay, des Wundarztes Gehülfe, mit seiner freien Einwilligung, unter Maquilla's Schutze zurück. Herr Stränge, der den Oberbefehl der Schiffe hatte, war der Meinung, daß es dem Handel sehr vorthellhaft seyn könnte, wenn Herr Maccaay sich bei den Einwohnern von König Georgs Sund aufhielte und sich mit ihrer Sprache, ihren Sitten und Gebräuchen bekannt machte. Dem zufolge ließ er Herrn Maccaay im Jahre 1786 in Nutka. Hier blieb der letztere bis ins Jahr 1787 bei den Einwohnern, und reiste dann mit dem Kaiserlichen Adler nach China zurück.

Man hatte ihn zwar mit Kleidern und Lebensmitteln für die Zeit seines Aufenthaltes versorgt; allein er sah sich dennoch genöthigt, die rohe Lebensart der Wilden anzunehmen. Es ist kaum zu begreifen, wie ein Europäischer Magen eine Nah-

Nahrung hat ertragen können, die seinen Gewohnheiten und selbst seiner Natur so entgegen war; und eben so wenig, wie es ihm möglich geworden ist, in Roth und Unflath zu leben und seinen Hunger mit Thran und Wallfischfett zu stillen. Doch dies war noch nicht alles Elend, das er auszustehen hatte; denn während seiner Anwesenheit verursachte der lange, harte Winter in Nucka eine Hungersnoth. Den Vorrath von trocknen Fischen hatte man aufgezehret, und frische zu fangen, war unmöglich. Unter diesen Umständen mußten die Einwohner sich auf zugemessene Portionen einschränken, und die Oberhäupter brachten Herrn Macca y zu seinem Antheil täglich sieben trockne Heringsköpfe. Das Lesen seines Tagebuches würde jedes menschliche Herz mit Grausen und Entsetzen erfüllen! Die Wilden gaben ihm aber dennoch ein Weib, und nahmen ihn ein- oder zweimal mit auf ihre Schmduse in entfernten Gegenden. Wir müssen auch sowohl den Oberhäuptern von Nucka, als dem Befehlshaber Wilanantsch, das Zeugniß geben, daß sie sich, wie auch ihre Betragen gegen ihn gewesen seyn mag, so ernstlich nach seinem Wohlbefinden erkundigten, als wenn sie wirklich die Zuneigung gegen ihn fühlten, die sie auszudrücken sich bemühten.

Maquilla erhielt also, seinem Verlangen gemäß, einen Brief, und wir entdeckten auch bald, daß die Furcht vor der Ankunft der Iphigenia unsern zurückbleibenden Landsleuten ein größerer Schuß seyn würde, als die mancherlei Güter, die wir den Wilden erzeigt, und als alle Versprechungen, die sie uns gegeben hatten.

Kallikum, der vor einiger Zeit auf die Seevögeljagd gegangen war, kam jetzt zu unsrer großen Freude zurück; denn es lag uns viel daran, einen Befehlshaber, der von jeher der erklärteste Beschützer unsrer am Lande befindlichen Partei gewesen war, vor unsrer Abreise von Nucka noch zu sprechen. Wir wechselten die gewöhnlichen Freundschaftsbezeugungen aus; aber es setzte uns in Erstaunen, als wir unter den Dingen, die er uns für unser jetziges Geschenk zurückgab, drei Stücke Messing von der Gestalt der Hölzer sahen, womit man Cricket spielt, auf denen wir den Namen und das Wapen Sir Joseph Banks's mit der Jahrzahl 1773 sehr deutlich erkannten. Auf dem einen war der Stich nicht so abgenutzt, daß man nicht jeden Zug hätte unterscheiden können; auf den beiden andern aber war ein Theil der Schrift ganz abgerieben. Wir gaben dem lebenswürdigen Kallikum diese

1700.  
Junius.

Beweise seiner Ahrung zuget, damit sie als ein Denkmal des ersten Stifters blieben, dessen unermesslichem philosophischem Geiste wir mit Recht den größten Theil der Entdeckungen an dieser Küste zuschreiben haben, wodurch endlich, wie ich überzeuge bin, ungeachtet aller Hindernisse, unserm Vaterlande sich eine Quelle des eintzughchsten Handels öffnen wird.

### Zwölftes Kapitel.

Zwei Oberhäupter, Hanna und Dermet (Deroorche), besuchen das Schiff, welches nach Wilkananisch's Aufenthalt fährt. — Wilkananisch komme an Bord, und fährt das Schiff auf seine Abode. — Es finden sich viele Eingeborne ein. — Beschreibung der Ansichte auf das Dorf Wilkananisch. Besuch bei dem Oberhaupte dieses Namens. — Beschreibung seiner Wohnung. — Bewunderungswürdige Geschicklichkeit der Einwohner. — Zahlreiche Familie des Wilkananisch. — Sein Ueberfluß, sein Reichthum und seine Art zu schmausen. — Geschenke, die wir ihm machen, und prächtige Gegengeschenke. — Weiber des Wilkananisch, ihre Schönheit, und die Geschenke, die sie von uns erhalten. — Eifriger Handel mit den Eingebornen. — Erfrischungen. — Handel mit dem Oberhaupte. — Die Einwohner des Dorfes erworben einen Jermden. — Das Schiff wird, des schlechten Wetters wegen in den innern Hafen, Port Cox, gebracht.

Den 12<sup>ten</sup> Junius setzen wir unsern Weg Südostwärts fort, und zwar drei Englische Meilen weit vom Ufer entfernt. Zwischen Point Breakers (die Spitze der Brandungen) und dem Aufenthalte des Wilkananisch in der Mitte, liegt eine andere Spitze, die deshalb den Namen Halfway Point (Spitze des halben Weges) erhielt. Bis elf Uhr fuhren wir weiter und zogen unser großes Boot hinter uns her; alsdann aber hielten wir es für rathsam, beizulegen. Den folgenden Mittag befanden wir uns in 49° 22' N. Br., und konnten Breakers Point noch N. W. gen N. sehen; zu gleicher Zeit sahen wir über der Einfahrt Wilkananisch einen hohen Berg, sieben Seemeilen weit in Ostnordosten.

Indem wir weiter schifften, um die Küste zu untersuchen, erhielten wir einen Südostwind, und der Himmel ward mit Wolken bedeckt. Wir mußten, da dieser

Wind uns gerade entgegen war, unverzüglich das Schiff umlegen und in See stechen, weil wir uns vor bösem Wetter fürchteten, welches gemeinlich die heftigen Südostwinde begleitet. Das Befährige sich auch unsere Besorgniß; das Wetter ward stürmischer, und wir hielten bei eingereiffen Obersegeln immer die See, um uns von der Küste zu entfernen, wofür man bei solchen Umständen nicht früh genug sorgen kann. Die Nacht hindurch hatten wir heftigen Wind, eine hohe See und anhaltenden, schweren Regen.

Den 13ten bei Tagesanbruch näherten wir uns dem Lande wieder, indem wir bereits seit Mitternacht in dieser Richtung gefegelt waren. Der Himmel erhellerte sich von Zeit zu Zeit ein wenig, hatte aber dennoch ein stürmisches, drohendes Ansehen. Der Berg aber Wilkananisch stand wie ein Zuckerhut hervor. Indem wir uns dem Lande näherten, kamen von einer kleinen Inselgruppe, die uns meistens gegenüber lag, mehrere Kanots zu uns, von denen jedes etwa zwanzig Mann führte. Diese waren wohlgebildet und athletisch, und ihre Kleidung bestand fast durchgehends in den schönsten Sesotterfellen. Sie ruderten sehr geschwind, und nach einiger Zeit kamen zwei Boote an unser Schiff. Es kostete uns wenig Mühe, die Leute zu bereben, daß sie zu uns an Bord stiegen. Unter ihnen befanden sich zwei Oberhäupter, Namens Hanna und Detutsch (*Detootche*), deren Dorf dem Schiffe gegenüber stand. Sie waren die schönsten Männer, die wir gesehen hatten. Hanna mochte vierzig Jahr alt seyn, und es lag in seinem Blicke, so wie in seinem ganzen Wesen, ein lebendiger Ausdruck von Fröhlichkeit und guter Laune. Detutsch war ein junger Mann, der mit Schönheit der Gestalt Anmuth der Sitten verband, und, so weit wir ihn kennen lernten, mehr edle Anlage hatte. Beide schienen in unserer Gesellschaft sich ganz zwanglos und unbefangen zu fühlen, schüttelten jedem an Bord recht freundschaftlich die Hand, und luden uns dringend ein, das Schiff zwischen ihre Inseln zu bringen und auf ihrem Grund und Boden die Rechte der Gastfreundschaft zu genießen. Wir hatten aber schon beschloffen, den Wohnplatz des Wilkananisch aufzusuchen, der nicht weit von König Georges Sund (oder Nutka) liegen sollte, und steuerten daher auf die Inseln zu. Diese fanden wir bei unserer Annäherung niedrig und gänzlich bewaldet, ohne daß eine schiffbare Durchfahrt zwischen ihnen zu sehen war. Hanna und Detutsch nah-



1722.  
Junius.

men hier Abschied von uns, nachdem wir ihnen einige geringe Geschenke gemacht hatten, und ruderten ihrer Heimath zu.

Gegen Mittag stürzte das Wetter sich auf, und wir benutzten einen Nordostwind, um zwischen dieser Inselreihe und dem festen Lande einzulassen. Jetzt wurden wir eine andere Flottille von Kanots, etwa in deren vorderstem wir Wilkananisch bemerkten. Er kam bald an Bord, und erbot sich, das Schiff als Lootsen in seinen Hafen zu führen, dessen Eingang er uns in einer Entfernung von fünf Englischen Meilen zeigte. Wir schickten unsere Boote voraus, um das Geblüde zu werfen, und folgten unter wenigen Segeln nach. Indem wir die Spitze der südlichsten Insel umschifften, gelangten wir zwischen verschiedenen Felsenriffen auf die Abede. Die Tiefe war sehr regelmäßig, und gegen eine Uhr warfen wir den Anker zwischen dem festen Lande und den Inseln, an einem vor der See ziemlich gesicherten Platze. Wilkananisch hatte sich wirklich als ein vortrefflicher Lootsen bewiesen, und war nicht nur selbst in der Arbeit unermüdet gewesen, sondern auch eben so aufmerksam auf das Betragen seiner Leute in den begleitenden Kanots.

Die Abede gewährt eine der wildesten Aussichten, die man sich denken kann. Mehrere Inseln, und Riffe, wodurch dieselben fast gänzlich mit einander zusammenhängen, schützen sie gegen die See. Der innere Hafen (pars) liegt noch zwei Englische Meilen weit von diesem Ankerplatze, und scheint von hier aus nur zwei Kabeltauängen (zweihundert Faden) breit zu seyn. Auf einer der Inseln, dem Schiffe gegenüber, sahen wir ein Dorf, das wohl dreimal den Umfang von Nutka hatte. Von allen Seiten sprangen jetzt Menschen in die Kanots, und kamen schaarenweis mit Fischen, wovon Zwiebeln und Beeren beladen, an das Schiff, um ihre Waare an unsre Matrosen gegen Stüchlein Eisen und ähnliche in ihren Augen schätzbares Dinge zu verkaufen. Wilkananisch ward mit einigen seiner Freunde von uns an Bord bewirbet. Hier brachte er den größten Theil des Tages zu, und kehrte dann, bei einsetzender Nacht, in Begleitung eines langen Zuges von Eingebornen, die auf seinen Abschied gewartet hatten, nach dem Lande zurück.

Das schöne Wetter am 14<sup>ten</sup> gab uns Gelegenheit, die Gegend einigermaßen in Augenschein zu nehmen; wir sahen aber von allen Seiten nichts, als undurchdringlichen Wald, ohne irgend einen freien Platz. Das Dorf Wilkananisch lag an einem

1788.  
Junius

sanft steigenden Ufer, und hatte Wallungen im Rücken. Wilkantsch schickte uns eine Einladung zu einem Fest in seiner Behausung, und wir begaben uns dem zufolge gegen Mittag ans Land, wo eine Menge Weiber und Kinder uns empfing, und Wilkantsch's Weiber uns an den Ort führte, wo das Mahl bereitet war. Wir traten in das Haus, und erkäunten aber den großen Raum, den es bedeckte. Es war ein weites Dreck, und ringum mit ungewöhnlich breiten und hohen Dielen abgeschlagen, die vier, zwanzig Fuß hohe Wand bildeten. Drei ungeheure, groß geschnitzte und angemalte Säulen waren die Balken, und sowohl ihre Enden als die Mitte ruhten auf Korbstücken, von unmenschlichen Rüdgen ausgehauener, Bildsäulen. Auch die Decke über unsren Köpfen zum Abhalten des Regens bestand aus breiten Dielen, und sie waren so geschickt gefügt, daß man sie nach Gefallen ausgeben konnte, um Regen und Luft herein, oder den Rauch hinaus zu lassen. In der Mitte dieses großen Zimmers brannten mehrere Feuer, und an denselben standen einige große hölzerne Büden mit Fischslupe. Große Schutte von Walffischschuppen lagen schon in Bereitschaft, um in ähnliche Gefäße, die voll Wasser da standen, zu legen zu werden. Die Weiber nahmen mit einer Art von Zangen glühende Steine aus dem Feuer, und steckten sie in diese Büden, um das Wasser siedend zu machen. Rund umher lagen Fische in Häufen aufgehäuft, und beinahe in der Mitte des Platzes, den man die Küche nennen könnte, standen große Eschensessel mit Decken gefüllt, aus denen man die Gäste mit diesem leckern Getränke bediente.

Die Säulen, die das Dach stützten, waren insgesamt so groß, daß die Masten eines Linienschiffs vom ersten Range dagegen nur klein erschienen hätten. Unser Neugierde und unser Erstaunen stiegen mit jedem Augenblick, wenn wir erwogen, welche Kraft dazu gehörte, diese ungeheuren Balken aufzurichten, und wenn wir dann vergebens nachforschten, woher dieses Volk, das keine mechanische Hülfe kennt, eine solche Kraft nähme. Die Thüre, durch welche wir in das sonderbare Gebäude traten, war der Mund einer von den erwähnten ungeheuren Bildsäulen; und so groß man sich ihr auch denken mag, stand er dennoch mit den übrigen Zügen des greulich großen Gesichts in Verhältnis. Wir stiegen von außen einige Stufen zu diesem ungewöhnlichen Portale hinauf, und auf der innern Seite wieder bis an das Kinn der großen Figur in das Haus hinunter. Hier erstaunten wir aufs neue über die Ku-



1780  
Junius.

Zahl der Männer, Weiber und Kinder, die zum Haushalt unseres Wirthes gehörten. Es waren ihrer wenigstens achthundert beisammen, die sich nach den ihnen angewiesenen Geschäften in Gruppen theilten und ihre bestimmten Plätze einnahmen. Rund um das Haus ging inwendig eine Bank, die etwa zwei Fuß über der Erde erhöht war, und auf der die Einwohner saßen, essen und schlafen. Der Befehlshaber zeigte sich, von den vornehmsten Einwohnern umgeben, am obern Ende des Hauses auf einem kleinen erhöhten Gerüste, welches von verschiedenen Kästen umgeben war. Ueber diesen hingen Blasen voll Del, große Stücke von Wallfischfleisch, und nach Verhältnis große Klumpen Fett. Menschenschedel hingen, mit einiger Symmetrie in *festons* an einander gereiht, überall, wo man sie hatte andringen können, und wurden als die glänzendste Zierde der königlichen Wohnung angesehen.

Bei unserer Ankunft waren die Gäste schon tapet mit der Maßzeit handgemein. Vor jedem lag ein großes Stük gekochter Wallfisch; eine Menge kleiner hölzernen Schalen voll Del und Fischsuppe, nebst einer großen Messerschel statt des Tisches, besetzten die Tafel. Die Bedienten erwiesen sich sehr geschäftig, die geleerten Schüsseln wieder zu füllen, und die Weiber löseten von einem Baume die Rinde ab, deren man sich statt der Servietten oder Handtücher bediente. Wenn die Herrlichkeit dieses Gastmahls nach der Verträglichkeit der Gäste und der Menge des ausgehörten Vorraths berechnet werden dürfte, so war dies eins der prächtigsten Feste, die ich jemals gesehen habe. Sogar die Kinder, von denen viele nur drei Jahre alt seyn konnten, hatten eben das reizende Gelächte nach Thran und Wallfischfett, wie ihrer Väter. Die Weiber aber dürfen bei diesen Gelegenheiten nicht mitessen.

Wikananisch kam uns mit einem Ausdruck von Gastfreiheit, der die Zierde einer gebildeteren Gesellschaft gewesen wäre, auf dem halben Wege vom Eingang entgegen, und führte uns zu einem Sitz neben dem seintgen, wo wir bis zur Endigung der Maßzeit unsre Neugier mit dem Betrachten dieses sonderbaren Gebäudes befriedigten. Als das Fest beschlossen war, wünschte man die Geschenke zu sehen, die wir für Wikananisch bestimmt hatten. Jetzt wurden den Zuschauern eine große Anzahl in dieser Absicht mitgebrachter Sachen, und namentlich einige wollene

) Vermuthlich war diese doch nur die bloße Erde.

1788.  
Junius.

Decken nebst ein paar kupfernen Theekesseln vorgelegt. Alle Augen waren auf diese ungewöhnlichen Gegenstände gerichtet, und für die beiden Theekessel bestellte wir Kanonisch unverzüglich einen besondern Wächter, der den Befehl erhielt, diese außerordentlich kostbaren und schönen Gefäße in die königlichen Schatzkammern, oder eigentlich in große grabgehauene Kisten, welche phantastisch mit Menschenzähnen geziert waren, wegzufegen.

Hierauf traten etwa fünfzig Mann in die Mitte des Hauses, und jeder hielt vor uns ein Secorrenfell in die Höhe, das gegen sechs Schuh lang und von glänzender Schwärze war. Indes sie in dieser Stellung blieben, hielt der Befehlshaber eine Rede, reichte uns zum Zeichen der Freundschaft die Hand, gab uns zu verstehen, daß dieses Pelzwerk als Gegengeschenk für uns bestimmte wäre, und ertheilte dann sogleich Befehl, daß es an Bord des Schiffes gebracht werden sollte. Unser königlicher Wirth schien überhaupt mit unserer Huldigung sehr zufrieden, und wir waren es nicht weniger mit seiner Pracht und Freigebigkeit. Jetzt näherten sich uns die Frauenzimmer seiner Familie, die sich während der Mahlzeit in einem entfernten Winkel des Hauses aufgehalten hatten. Zwei waren bereits über das mittlere Alter hinweg; die beiden andern aber jünger, und von so blendender Schönheit, daß ihre Gesichtszüge, ungeachtet des Nels und des rothen Ohrs, womit sie sich reichlich beschmiert hatten, angenehm hervorsahen. Insbesondere hatte die eine von diesen beiden einen so holden Ausdruck von Bescheidenheit und Verschämtheit, daß auch der bis zur höchsten Verfeinerung gebildete Mensch sich nicht hätte entbrechen können, trotz der ekelhaften Schminke und der unförmlichen Kleidung, Theilnehmung für sie zu empfinden. Es war ein großes Glück, daß wir von den mit aus Land gebrachten Herrlichkeiten noch etwas zurückbehalten hatten, so, daß wir vermittelst einiger Glasperlen und Ohrgehänge, die wir den Damen dieses Hofes überreichten, unsren Besuch mit Anstand beschließen konnten.

Dis zum 17<sup>ten</sup> ward unser Handel mit den Eingebornen rasch fortgesetzt. Der Befehlshaber besuchte uns fast täglich, und sowohl mit ihm, als mit dem ganzen Dorfe, lebten wir auf dem freundschaftlichsten Fuß. Die Einwohner brachten uns vielerlei Gattungen Fische in reichlicher Menge. Der Lachs und die Lachsforelle hatten den köstlichsten Geschmack; Kabeljau, Heiligbutten, Seebrassen und

1782.  
Juni 14.

Frösche erhielten wir frisch aus der See; Krebse, nebst allerlei Beeren, wilde Zwiebeln, Sellerie und andere seltene Kräuter brachten uns die Weiber, und manchmal hatten wir, um den Ueberfluß unserer Mahlzeiten zu vergrößern, auch ein Stück Wildpret.

Den 17ten lud Wilkaniusch uns zu einem Pelztausch am Lande ein. Bei unsrer Ankunft führte man uns, wie das erstemal, nach seiner Wohnung, wo wir seine Familie eher vermehrt, als vermindert fanden. Jetzt ging indes alles ohne Formalitäten und Heuchelei zu. Die ganze Gesellschaft schien in vertraulichem Einverständnis zu leben; die Weiber hatten Erlaubniß, mit den Männern zu essen, und, was uns sehr erfreute, jedermann war im Alltagsputz, ohne bemaltes Gesicht, so daß wir die edle Gestalt der Männer, und die Schönheit der Weiber mit Vergnügen betrachten konnten. Wir schlossen abrigens aus dieser Verschiedenheit zwischen ihrem heutigen und dem vorigen Menschen, daß sie nur an festlichen und feierlichen Tagen Schminke auflegen.

Man brachte uns nunmehr Seesotterfelle und anderes Pelzwerk von der schönsten Gattung bis auf dreißig Stück. Wir kauften sie endlich nach langem Dingen; denn wir hatten zu unserm Schaden die Erfahrung gemacht, daß diese Leute, wie die Nutkarer, alle Verschlagenheit in Handelsgeschäften kannten. Eben die Wuth, Geschenke zu bekommen, herrschte auch hier, wie in jenem Sunde; sogar die Weiber mischten sich in den Handel, und gaben nicht zu, daß man einig ward, bis nicht auch sie eine Zugabe für sich erhalten hatten.

Gerade als wir im Begriffe waren, uns einzuschiffen, entstand plötzlich eine allgemeine Unruhe in dem Dorfe; eine Menge Kanots mit bewaffneten Leuten flossen augenblicklich vom Strande ab, und ruderten auf das Schiff zu. Anfänglich besorgten wir, es wäre zwischen unserer Mannschaft und den Eingebornen etwas vorgefallen; allein bald zeigte sich, daß politische Eifersucht gegen einige Nachbarn im Spiele war. Es hatten nämlich einige Fremde ohne Wilkaniusch's Vorwissen das Schiff besucht; und nun ließ er, um diese Verwegenheit zu bestrafen, seine Leute über die unbefugten Kaufleute herfallen. Einer von diesen ward ergriffen, ans Land gebracht und, wie ich mit Leidwesen hinzusehen muß, unverzüglich in den Wald geschleppt, wo man ihn höchst wahrscheinlich sogleich ermordete. Wir  
legten

legten die ernstlichste Hi. blie für ihn ein, und schritten bei dieser Gelegenheit sogar bis zu Drohungen; allein indem wir unser Mitleid reden ließen, genossen die Eingebornen, wie ich sehr vermuthete, schon die Sättigung ihrer Rache. Dieser Vorfall bekräftete uns in der Meinung, daß die hiesigen Amerikaner, so mild und freundschaftlich ihr Betragen gegen uns auch seyn mochte, dennoch unter einander mit wilder Grausamkeit verfahren; auch lasen wir zuweilen in ihren Zügen den offenbaren Ausdruck eines unbarmherzigen Gemüths.

Bis zum 20ten war das Wetter sehr schlecht; wir hatten bei anhaltendem Regen einen starken Südostwind, und zuweilen rollte das Meer in furchebar hohen Wogen auf uns zu, wodurch unsere Lage äußerst unbequem ward. Wir beschloßen deshalb, bei der ersten günstigen Gelegenheit uns in den innern Hafen zu begeben, den wir bereits untersucht und nicht nur zu unserer Absicht bequem, sondern auch vor aller Winden geschützt gefunden hatten. Daher ging denn gegen Abend, als der Wind ein wenig nachließ, das Schiff unter Segel. Wilkanatisch bemerkte dies kaum, so kam er auch schon an Bord, und geleitete uns in den Hafen, den wir, Herrn John Henry Cox zu Ehren, Port Cox nannten. Um bei dieser Gelegenheit uns nicht gänzlich auf die Geschicklichkeit des Befehlshabers verlassen zu müssen, schickten wir die Boote voraus, daß sie hauptsächlich auf der Untiefe (bar) im Eingange des Hafens\*), das Senblei auswerfen sollten. Hier fanden wir viertelhalb bis vier, innerhalb derselben aber bald vierzehn bis fünfzehn Faden Tiefe. Dann nahm sie allmählich wieder ab bis auf acht Faden, und mit dessen wir unsern Anker an einem bequemen und sichern Platze fallen.

\*) Vor den Mündungen der Flüsse und den daran befindlichen Häfen legt sich oft eine Sandbank an, welche durch die entgegengesetzte Richtung der Meereswellen und des ausfließenden Stroms gebildet wird. Diese Untiefe oder Barre (bar) hat oft so wenig Wasser, daß Schiffe gar nicht, und Boote nur mit Gefahr darüber weggehen können. Zuweilen ist die Tiefe beträchtlicher, bei stürmischem Wetter aber noch immer gefährlich. Inner- oder oberhalb derselben findet man bisweilen eine sehr große oder gar unergründliche Tiefe. Auch in solchen Häfen, wo keine große Flüsse bemerkt worden sind, kann sich aus allerlei Ursachen am Eingange der Boden aufhäufen, und eine Bank anlegen, die aber alsdann eine beträchtliche Tiefe hat, so daß Schiffe bequem und sicher darüber wegsegeln können, wie dies in Dusky Bay auf Neuseeland der Fall ist. S.

## Dreizehntes Kapitel.

1783.  
Junius.

Die Böklerschaft von Wikananiſch iſt ungebildeter, als die von Nutka. — Einige nothwendige Vorkehrungen beleidigen den Befehlshaber, und veranlaſſen eine Verſtimmung zwiſchen uns. — Das gute Vernehmen wird wieder hergeſtellt und der Handelsvertrag erneuert. — Gegenseitige Geſchenke bei dieſer Gelegenheit. — Die hieſigen Leute kennen den Gebrauch der Feuer- gewehre ſchon. — Sie verlegen das Dorf in eine kleine Entfernung. — Danks ſchreiben zwiſchen Wikananiſch, Hanna und Detuſch; Geſchenke bei dieſer Veranlaſſung. — Folgen dieſes Danks ſchreibes für uns. — Geſchenke zwiſchen Wikananiſch und uns, und noch andere, die von König George Sünd ankommen. — Vorkehrungen zur Abſahrt. — Die Felice ſetzt ihre Reiſe fort. — Beſchreibung von Port Cox.

Schon der erſte Anblick hatte uns belehrt, daß die Untertanen dieſes Befehlshabers (Wikananiſch) weit weniger gebildet waren, als unſere Freunde in Nutka; und dieſem erſten Eindrucke zufolge, beſchloſſen wir, deſto mehr auf unſerer Hut zu ſeyn. Die Einwohner waren zahlreich, und die Kühnheit, die ſie in allen ihren Unterhandlungen blicken lieſſen, überzeugte uns, daß die geringſte Vernachläſſigung der Wachſamkeit von unſerer Seite, ſie zu einem Betragen verleiten könnte, welches die unangenehmſten Folgen für uns alle hätte. Außerdem waren ſie ſowohl an Urtheilskraft, als an Thätigkeit den Einwohnern von König George Sünd weit überlegen. Wikananiſch ſelbſt war, ob er gleich Anlage zur Korpulenz hatte, ſtark und thätig. Seine Brüder beſaßen dieſelben Vorzüge, und alle junge Männer waren von feſtem Körperbau, an beſtändige Leibesbewegung gewöhnt und zu ununterbrochener Arbeitsamkeit abgehärtet. Wir bemerkten fogar, daß das aller- äbeſte Wetter ſie nicht abhielt in See zu gehen, um Wallfiſche zu ſtechen oder Seeottern zu fangen; denn mit dem Fiſchen beſchäftigten ſich nur die geringeren Volksklaſſen. Die weit ausgebreiteten Beſitzungen des hieſigen Befehlshabers, und die zahlreichen Stämme die ſeine Oberherrſchaft anerkannten, machten ihn zu einem mächtigen Fürſten. Dies zuſammengenommen gab uns hinreichenden Grund, gegen das mögliche Unheil auf unſerer Hut zu ſeyn, welches er uns leicht zuſügen konnte, ſobald einmal irgend etwas ihn in Verſuchung führte, ſeine Macht zu gebrauchen.

Allein dieſe Wachſamkeit legte er uns als Mißtrauen gegen ſeine Freundschaft aus, und ſie beleidigte ihn ſo ſehr, daß auf eine kurze Zeit das gute Einverſtändniß



zwischen uns erkaltete. Den 21<sup>ten</sup> bemerkte Wilananiſch, daß, ſo oft er uns beſuchte, die große Kajüte mit Waffen aufgepußt, und daß verſchiedene Flinten und Muſketons auf das Berdeck geſtellt wurden. Hierauf verließ er das Schiff in gewaltigem Zorn, und wollte nicht nur für ſich ſelbſt nicht länger mit uns handeln, ſondern verbot auch ſeinen Unterehanen, uns Fiſche und Gemüſekräuter zum Verkauf zu bringen. Es war unſer eigener Vortheil, unſer Verhältniß nicht in dieſer unangenehmen und für uns ſehr unbequemen Lage zu laſſen; daher machten wir ihm bereits am folgenden Tage unſern Friedensbeſuch, ſchenkten ihm einen Degen mit meſſingnem Gefäß, ferner eine große kupferne Schüſſel, und erneuerten dadurch das Friedensbündniß. Die wiederhergeſtellte gute Laune beſtätigte ſich ſeiner Seite durch ein Gegengeſchenk von fünf ſchönen Seeotterfellen, einer fetten Hirschkuh, und einem Vorrathe von Fiſchen für unſere Mannſchaft. Die Freigebigkeit und Freundschaft, welche er bei dieſer Gelegenheit bezeugte, ſchien uns zu einer außerordentlichen Erkenntlichkeit aufzufordern. Wir beglückten ihn alſo über allen Ausdruck; da wir ſein königliches Eigenthum mit einer Piſtole und Pulver zu ein paar Ladungen, um die er ſchon lange gebeten hatte, bereicherten. Der Gebrauch des Feuergewehrs war dem hieſigen Stamme bereits vor unſerer Ankuft bekannt geweſen; denn als die Schiffe *Reſolution* und *Discovery* (unter *Cool's* Führung) zuerſt in König *Georgs Sund* einliefen, war von ungefähr Wilananiſch gerade zum Beſuch bei *Maquilla*; und bei der Gelegenheit hatte er ſich dieſen unerwarteten Zweig ſeiner Kenntniſſe erworben\*).

Den 28<sup>ten</sup> bemerkten wir, daß das ganze Dorf mit eben der Leichtigkeit, die uns bei einer ähnlichen Gelegenheit in *Nutka* aufgefallen war, von der Nähe der See in den innern Hafen verlegt wurde und ſeinen Platz auf einer Landſpitze am Ein-

\*) Man hat es Herrn *Meares*, und mich dünkt nicht ohne Grund, zum Vorwurf gemacht, daß er ſowohl an der Amerikanischen Küſte, als auf den *Sandwich-Inſeln* mit Geſchenken von Schießgewehr zu freigebig geweſen iſt. In der That ſcheint es noch zu früh, den Bewohnern jener Länder dieſe fürchtbaren Waffen anzuvertrauen, welche ſie, wo nicht gegen die Europäer, doch gegen ihre eigenen Landleute und Nachbarn kehren können. Doch kann wieder zu Herrn *Meares* Entſchuldigung angeführt werden, daß einige Piſtolen und Flinten, die man da oder dort einem neugierigen Vornehmen ſchenkt, der ſich vielleicht vor dem Loſsbrennen eines ſolchen Gewehrs mehr fürchtet, als derjenige, gegen den er es etwa brauchen wollte; unmdglich den Ausſchlag geben können, wo es zur Entſcheidung käme.

1788. Junius. gange desselben, etwa eine Englische Meile weit von unserm Schiffe, erhielt. — Um diese Zeit gab uns Wilkananisch bestimmte Nachricht, daß ein Friedensbündniß zwischen ihm und den beiden Befehlshabern Hanna und Detutsch im Werke sey, worin wir mit eingeschlossen werden sollten. Der Inhalt desselben ging dahin, daß sie alles Peitzwerk, welches sie jetzt besäßen, an Wilkananisch verkaufen und mit uns in Frieden und Freundschaft leben sollten; hingegen stände es den beiden Oberhäuptern und ihren Untergebenen frei, mit den Secotterfellen, deren sie nach der Abschließung des Bündnisses habhaft werden könnten, nach Wohlgefallen zu verfahren. Deshalb sollten sie auch alle gleichen Zutritt zum Schiffe haben, wo wir für jedem ohne Unterschied einen ehrlichen und billigen Markt zu eröffnen hätten.

Wir kannten die Eifersucht, die zwischen diesen Befehlshabern herrschte, hinlänglich; daher waren wir *a priori* überzeugt, und erhielten auch in der Folge den unumstößlichsten Beweis davon, daß weder Hanna noch Detutsch mit uns handeln dürfen, sobald wir uns im Gebiete ihres Nachbars Wilkananisch befänden. Sie durften ohne vorher erhaltene Erlaubniß sogar nicht einmal einen Besuch bei uns ablegen; daher hatten wir auch einen Umgang, der zwar für uns sehr vortheilhaft, aber wahrscheinlich die Veranlassung eines Krieges zwischen diesen Fürsten geworden wäre, weder gesucht noch befördert. Aber das Bündniß gab nun unserm Handel die so sehr gewünschte weitere Ausbreitung auf dem Wege freundschaftlicher Abrede, und wir ermangelten daher nicht, die Abschließung desselben zu befördern.

Da man bei diesen Unterhandlungen von beiden Seiten alle Geschicklichkeit einer raffinierten Staatskunst anwendete, so konnten Wilkananisch's Forderungen kein Gehör finden, ohne daß man gewisse Gegenforderungen machte, welche die von ihm bereits gesammelten Schätze betrafen, welche er aber keine Lust hatte einzugehen. Sie bestanden in nichts geringerem, als in den kupfernen Theekesseln, auf die er einen so hohen Werth setzte. Die Auslieferung derselben ward aber gar bald der Hauptpunkt, um den sich die ganze Unterhandlung drehte; und Wilkananisch mußte sie also am Ende, obschon sehr gegen seinen Willen, an Hanna und Detutsch abtreten, die nun sogleich alle Secotterfelle, welche sie besäßen, an ihn auslieferten. In kurzer Zeit ward aber Wilkananisch von uns für den Verlust seiner Lieblings-



geschire entschädigt; wir schenkten ihm nämlich Sachen, die mehr als ein bloßer Ertrag dafür waren, worauf er bei der Aufopferung der Theekessel auch wohl gerechnet haben mochte. Unter andern wählten wir sechs Degen mit messingenen Gefäßen, ein paar Pistolen, eine Flinte und Pulver zu mehreren Ladungen; ja, wir hätten ihm mit Vergnügen sogar die Kostbarkeit, die er aus seinem Koffer hatte hergeben müssen, *in natura* ersetzt, wenn im ganzen Schiffe noch ein Theekessel vorhanden gewesen wäre. Wir schickten also unsere Geschenke ans Land, und hatten nun mit dem Gegengeschenk, welches wir jetzt erhielten, bereits hundert und fünfzig schöne Seeotterfelle gesammelt.

1788.  
Junius.

Um diese Zeit kam ganz unverhofft aus König Georgs Sund ein Kanot mit Fischen an, die Maquilla uns zum Geschenke sandte. Er war von allem, was seit unserer Abreise aus dem Sund mit uns vorgegangen, genau unterrichtet. Bei dieser Gelegenheit erfuhren wir zu unserer großen Freude, daß unsere zurückgebliebenen Landsleute sich sehr wohl befänden und nahe an der Vollendung des Fahrzeuges wären. Einer von den Leuten im Kanot, der mehr Verstand als die übrigen hatte, machte uns diesen Umstand dadurch begreiflich, daß er eine gewisse Anzahl Spannen abzählte, und auf diese Art den jetzigen Zustand des kleinen *Mamaki*, wie er es nannte, genau beschrieb.

Da wir nunmehr alles Pelzwerk, das *Wikananisch* besaß, nebst einem ansehnlichen Vorrathe von *Hanna* und *Detutsch* eingekauft und also die Absicht, die uns in diesen Hafen führte, völlig erreicht hatten, schickten wir uns an, von neuem in See zu gehen und die südwärts gelegene Küste näher zu untersuchen. Den 28ten Junius brachten wir das Schiff aus dem innern Hafen über die Untiefe hinaus, und noch an eben dem Abend verließen wir auch die äußere Rhede, worauf wir bei einem leichten westlichen Winde und schönem Wetter unsern Lauf längs dem Ufer verfolgten.

Der Hafen *Wikananisch* (*Port-Coy*) den wir so eben verlassen hatten, giebt sichern Schuß und guten Ankergrund, und beides gilt sowohl von der Rhede, als von dem innern Hafen. Von König Georgs Sund bis hieher, und dann noch weiter nach Süden, scheint sich eine Reihe von Inseln zu erstrecken, zwischen denen es unzählige Kanäle giebt, deren nähere Untersuchung wir aber, der nothwendigen Schiffsarbeiten wegen, aufgeben mußten. Indeß, so weit unsere Beobach-

1788. zungen gehen, scheint es ausgemacht, daß außer unserem Wege, welcher sehr sicher  
 Junius. und bequem ist, für Schiffe schwerlich ein anderer tauglich seyn kann. Die Inseln  
 sind mit dichter Waldung bedeckt, die, so weit wir sehen konnten, nirgends einen  
 freien Platz ließ. Das fette Erdreich bringt überall wilde Beeren und andere Früchte  
 in großem Ueberflusse hervor. Die Wälder geben Bauholz von vorzüglicher Größe  
 und Schönheit und von mancherlei Gattungen, folglich zu jedem Gebrauch. Oft  
 sahen wir Gehölze, in denen fast jeder Baum zum größten Mast getaugt hätte.  
 Unter vielen anderen Gattungen bemerkten wir die rothe Eiche, den Lärchenbaum,  
 die Eder, die schwarze und die weiße Sprossentanne.

In allen Handelsgeschäften waren uns die hiesigen Einwohner an Schlaupheit  
 weit überlegen; sie hatten mannichmal so außerordentliche Kunstgriffe, daß unsere  
 ganze Vorsichtigkeit sie nicht verhindern konnte, uns zu überlisten. Besonders spiel-  
 ten uns die Weiber tausend Streiche, und behandelten bei einer Entdeckung ihrer  
 Betrügereien die ganze Sache mit einer Art von listiger Scherzhaftigkeit, welche alle  
 Vorwürfe entwarfnete. An persönlichen Reizen hatten sie bei weitem den Vorzug  
 vor den Weibern in Nutka, und dabei besaßen sie einen Grad von Sittsamkeit,  
 der unter wilden Völkern selten angetroffen wird. Weder Bitten noch Versprechun-  
 gen konnten sie dahin bringen, an Bord zu kommen. Was aber die Wirkung ihrer  
 Schönheit ganz vernichtete, war der Gebrauch des Oels und des Fers, nebst einem  
 allgemeinen Mangel an Keuschheit, die wir Europäer als etwas zu weiblicher An-  
 muth wesentlich Gehöriges fordern. — Wir hatten Gelegenheit ein Beispiel ihres  
 feinen Gefühls zu beobachten, das wegen seiner Sonderbarkeit Erwähnung verdient.  
 Unter andern Besuchen, die wir erhielten, näherte sich eines Tages zu unsrem großen  
 Erstaunen dem Schiffe ein Kanot, dessen Ruder von Weibern geführt wurden, und  
 worin etwa zwanzig Personen dieses Geschlechtes saßen, ohne eine einzige Manns-  
 person in ihrer Gesellschaft zu haben. Da wir noch nie ein Kanot auf diese Weise  
 besetzt gesehen hatten, so erregte es unsere ganze Aufmerksamkeit; allein indem wir  
 da standen und diese Weibergesellschaft betrachteten, sprang unerwartet ein junger  
 Mann aus einem andern Kanot mitten unter sie. Hierdurch geriethen sie so in  
 Schrecken, daß sie alle, obschon in ihrem besten Staate, sich ins Meer warfen,  
 und in einem Haufen ans Ufer schwammen.

Die Einwohner von Wilanatisch übertreffen die von König Georgs  
 Su und auch an Vertriebsamkeit und Thätigkeit. Das Dorf war, wie das Wetter  
 auch seyn mochte, bei Tagesanbruch immer leer: die Männer verfolgten Wallfische  
 und Seeottern, oder beschäftigten sich mit dem Fischfang; und die Weiber waren  
 in den Wäldern, um Beeren zu sammeln, oder am Strande, um Krebse und Schaal-  
 thiere zu fischen. — Während unseres hiesigen Aufenthalts kamen viele Fremde von  
 den südlicheren Gegenden der Küste, um uns zu besuchen; allein die hiesigen Ein-  
 wohner verboten ihnen nicht nur den Handel, sondern auch den Umgang mit uns,  
 und wir hielten es für das Beste, uns diese Verfügungen gefallen zu lassen. Für  
 Wilanatisch waren diese Besuche sehr vorthellhaft, weil sie seine Wichtigkeit in  
 unseren Augen erhöheten; wir erfuhren nämlich, daß diese Ankömmlinge aus mancher-  
 lei zum Theil entlegenen Bezirken insgesamt unter seine Vormüßigkeit gehörten.  
 Außer den beiden schon erwähnten Dörfern hatte er noch an verschiedenen Orten  
 Wohnplätze, die er gelegentlich besuchte, je nachdem es die Jahreszeit, die Noth-  
 wendigkeit oder der Ruf des Vergnügens mit sich brachte. An einem dieser Orter  
 zählten wir sechs und zwanzig Häuser, in deren jedem bis auf hundert Personen  
 Platz hatten. Aus dem allen ist es sichtbar, daß die Macht und das Gebiet dieses  
 Befehlshabers ansehnlich genug war, um seiner Achtung und Freundschaft in unseren  
 Augen ein großes Gewicht zu geben.

1788.  
Junius.

1791.  
Juni.

## Vierzehntes Kapitel.

Vorfetzung des Laufs südwärts längs der Küste. — Zahlreiche Dorfküsten am Ufer. — Die Einwohner kommen an das Schiff, und sind unzufrieden, daß wir nicht vor Anker gehen. — Wir entdecken die Straße Juan de Fuca. Lage und Länge derselben. — Die dortigen Einwohner besuchen uns. — Tatutsch (Tatootche) kommt an Bord. — Das große Boot wird ausgesandt um einen Ankerplatz zu suchen, und kommt zurück. — Schlechtes Betragen der Eingebornen. — Verfolg der Küstenfahrt. — Insel Takutsch (Tatootche). — Abermaliger Besuch von den Einwohnern. — Wir schiffen an vielen Orten vorüber. — Die fährliche Küste. — Durch der südöstlichen Oedüne. — Cap Flattery. — Dorf Klaisett. — Wir laufen in die Bay Queenhöhe ein. — Wilde Gegend. — Dorf Queenkentell. — Insel Desruccion (Zerstörung). — Gefährliche Lage des Schiffes.

Wir verließen jetzt Wilkanisch, und steuerten in der Nacht des 28<sup>ten</sup> Ostwärts innerhalb dreier Seemeilen von der Küste. Am folgenden Morgen (des 29<sup>ten</sup>) befanden wir uns einem großen Sund gegenüber, aus welchem viele Kanots auf uns zu gerudert kamen. Diese holten uns in kurzer Zeit ein, und einige von den Leuten stiegen zu uns an Bord. Sie bekehrten uns, daß mehrere Dörfer in der Nähe lägen, die aber insgesammt zu Wilkanisch's Herrschaft gehörten. Da wir folglich vermuthen konnten, daß er aus diesen Gegenden bereits alles Viehweid gezogen haben müsse, so beschloßen wir, lieber das günstige Wetter zu benutzen, um weiter nach Süden zu gehen, und diesen Ort erst auf dem Rückwege zu besuchen. Die Einwohner wendeten vergebens alle ihre Ueberrückungskünste an, um uns zu einem Aufenthalt an ihrer Küste zu bewegen; und da sie gewahr wurden, daß das Schiff jenseits ihres Dorfes hinsteuerte, verließen sie uns mit schiltlichen Zeichen von Verdruß und fehlgeschlagener Hoffnung.

Nachdem wir vor der Mündung des Sundes\*), der keine beträchtliche Tiefe zu haben schien, vorüber gefegelt waren, setzten wir, drei Seemeilen weit vom Ufer ent-

\*) Ein Sund (Sound) ist in der eigentlichen Bedeutung des Wortes eine große sich weit ins Land erstreckende Einfahrt; allein es scheint fast, daß die neuern Reisenden sich die Freiheit nehmen, manches einen Sund zu nennen, was man sonst eine Bay oder Bucht genannt hätte. Ueberhaupt herrscht in diesen Ausdrücken zu viel Unbestimmtheit; Sound, Bay, Inlet, Road, Har-

1786.  
Januar.

entfernt nach Ostüdosten fort, und befanden uns um Mittag in  $48^{\circ} 39' N. Br.$  Zu gleicher Zeit hatten wir eine andere Einfahrt deutlich vor uns, deren Eingang sehr breit zu seyn schien, und die in Ostüdosten etwa sechs Seemeilen weit von uns entfernt war. Wir suchten uns so nahe als möglich am Ufer zu halten, um das Land genau und vollständig in Augenschein nehmen zu können, zumal da Kapitain Cook diesen Theil der Küste nicht gesehen hat. Außer ihm, wußten wir nur noch von Marcelle, daß er in diesen Gegenden gewesen seyn sollte; aber dessen Karte, die wir bei uns hatten, überzeugte uns, daß er entweder diesen Theil der Küste nicht berührt, oder ihn absichtlich durch eine falsche Zeichnung entstellt haben mußte.

Indem wir längs dem Ufer hinschifften, wurden wir viele Dörfer anständig, deren Einwohner uns in ihren Kanots schaarenweise besuchten und in Bildung und Sitten den Einwohnern von Port Cox sehr ähnlich waren. Die Bewohner eines jeden Dorfes bemüheten sich, den Handel mit dem Schiffe ausschließend für sich zu behalten, und suchten daher uns zu bereden, daß wir in ihrer Nähe vor Anker gehen möchten. Allein ihre Küste bot uns keinen Schuß gegen den Ungestüm der See; folglich hätte es nicht in unserer Willkühr gestanden, ihnen ihr Gesuch zu bewilligen, wenn wir auch geneigt dazu gewesen wären. Wir kauften ihnen einige Seeotterfelle ab, und setzten dann unsere Reise fort.

Um drei Uhr Nachmittags befanden wir uns am Eingange der vorerwähnten großen Einfahrt (*inlet*), die ungefähr zwölf oder vierzehn Seemeilen weit zu seyn schien\*). Von der Höhe des Mastes gesehen, erstreckte sie sich Ost bei Nord\*\*),

*bour, Haven, Cove, Bight, Roadstead, Port*, müßten so unterschieden werden können, daß kein von diesen Wörtern mit dem andern gleichbedeutend wäre. Uns fehlen hier die Ausdrücke, weil wir kein seefahrendes Volk sind; so wie uns auch die mancherlei Benennungen fehlen, womit der Ordnländer die verschiedenen Arten von Eis zu unterscheiden pflegt, (S. Egede Nachr. von Orbnland, S. 269.) weil das Eis uns nicht ein so wichtiger Gegenstand ist, wie ihnen. Uebrigens ist die Dehnung, wovon im Texte die Rede ist, wirklich ansehnlich genug, ob sie es gleich in der Richtung, worin sie damals gesehen ward, vielleicht nicht scheinen mochte. Sie heist auf der Karte Barclays Sund. J.

\*) Nach Kapitain Duncan's Karte von dieser Einfahrt, die ich vor mir habe, ist sie nur funfzehn Nautische Meilen, oder ungefähr den dritten Theil so breit. Eben so breit zeichnet sie auch Kapitain Meares in seiner eigenen Karte; folglich müßte es, im Texte heißen: zwölf oder vierzehn Englische Meilen. J.

\*\*) Nach allen Karten Ost bei Süd, oder gar Ostüdost. J.

und, so weit das Auge reichte, erblickte es in dieser Richtung einen reinen, un-  
 1758. gränzten Horizont. So oft wir auch das Senkblei warfen, fanden wir doch mit  
 Junius. hundert Faden niemals Grund. Um fünf Uhr legten wir das Schiff bei<sup>\*)</sup>, und zwar  
 in der Nähe einer kleinen Insel, die vom südlichen Ufer der Einfahrt oder Meerenge  
 zwei Meilen weit entfernt seyn mochte, und in deren Nachbarschaft wir einen auf-  
 fallenden, einzeln im Meere stehenden Felsen in Gestalt eines Obelisks sahen. Wir  
 waren bald mit Röhren umringe, in denen sich ein wilderes Volk, als wir jemals ge-  
 sehen hatten, uns näherte. Sie trugen mehrgewaltige Schwertfelle zur Kleidung,  
 und hatten ihre Gesichter grünlich mit Oel und schwarzem und rothem Oker beschminkt.  
 Ihre geräumigen Kanors führten zwanzig bis dreißig Mann. Ihre Waffen waren Bo-  
 gen, mit Knochen zugespizt, am Ende gezackte Pfeile, und Spieße, die mit Stücken  
 von Miesmuscheln zugespizt waren.  
 Um der Insel näher zu kommen, stellten wir unsre Segel wieder zurecht, und  
 legten zum zweitenmal bei, als wir uns noch zwei Englische Meilen davon befanden.  
 Die Insel selbst schien ein unfruchtbarer Felsen von geringem Umfange zu seyn; er  
 war aber auf seiner Oberfläche, wohin wir nur sehen konnten, ganz mit Menschen  
 bedeckt, die das Schiff anstarrten. Die öde, unbebaute Gegend und eine solche  
 Volksmenge machten mit einander einen räthselhaften Contrast. Der Befehlshaber  
 dieses Bezirks, der sich Tootsch (Tatootche) nannte, besuchte uns mit einem Besuch;  
 allein einem so mürrischen, zurückstößenden Menschen hatten wir noch nicht gesehen.  
 Von seinen Leuten unterschied er sich dadurch, daß er im Gesichte nicht mit mehre-  
 ren Farben, sondern über und über schwarz angemalt und mit einem glänzenden  
 Sande bestreuet war, der den Ausdruck wilder Kühnheit noch erhöhte. Er berich-  
 tete uns, das Gebiet des Wilanisch hätte hier ein Ende, und wir befänden  
 uns jetzt innerhalb der Gränzen des seinigen, welches sich noch weit nach Süden  
 erstreckte. Auf diese Nachricht machten wir ihm ein kleines Geschenk; er erwiderte  
 es aber nicht, und ließ sich auch nicht bereben, seinen Leuten den Handel mit uns  
 zu erlauben. Wilanisch hatte uns diesen Befehlshaber schon einigermaßen

\*) Belegen heißt: die Segel so stellen, daß die Wirkung des einen die Wirkung des andern aufhebt;  
 wodurch das Schiff in seiner Stelle erhalten wird, ausgenommen was die Fluth und der Wind,  
 der auf seine ganze Masse wirft, thun können, um seine Lage zu verändern. S.



geschickert, und zugleich den guten Rath erhielt, gegen ihn und die Seinigen, als ein Volk von grausamer und arglistiger Gemüthsart, auf unsrer Fahrt zu hüten. Wir hatten uns vorgenommen, hier wo möglich vor Anker zu gehen; zu dem Ende bemannten wir das große Boot mit wohlbewaffneten Leuten, und schickten es unter dem Befehl eines Officiers ab, daß man zwischen der Insel und dem festen Lande das Gerübel werfen und einen Ankerplatz suchen sollte. Die Mannschaft ward ernstlich ermahnt, allen Zwist mit den Eingebornen zu vermeiden; und auf den Fall, daß sie sich zum Handel geneigt finden ließen, gaben wir ihr einen kleinen Vorrath von Waaren mit. Sobald das Boot vom Schiffe abstieß und nach dem Lande zugesetzte, folgten ihm alle Kanots, wie hingegen lasteten in der Nähe der Insel, die wir nun noch genauer als zuvor übersehen konnten. Von welcher Seite man sie aber betrachtete, war sie immer derselbe ansteigbare, von Klüften umgebene Felsen. Die Wellen brandeten mit Ungeheuren an diesen Klippenwänden, wie wohl wir uns dennoch schmeichelten, daß wir zwischen der Insel und dem festen Lande einen sichern Zufluchtsort finden würden, von wo aus die Erforschung der neuen Straße, und das Betreiben unseres Handels zugleich, mit Vortheil Seins finden könnte.

Das Boot kam um sieben Uhr Abends mit wenigem Pelzwerke zurück, ohne einen Ankerplatz gefunden zu haben. Der Officier berichtete, der Anblick der Insel habe uns nicht betrogen; sie sey wirklich eine bloße, nur oben mit etwas Stein bedeckte Felsenmasse und rund umher mit Brandungen umgeben. Es hatten sich eine große Anzahl Kanots voll bewaffneter Leute um unser Boot versammelt. Die Wägen betragen sich zum Theil auf die zügelloseste Art; viele sprangen in das Boot, nahmen manches mit Gewalt, und frohlockten hernach öffentlich über den begangenen Raub. Unsere Leute wurden über dies Betragen sehr entrüstet, und waren sehr geneigt, sich zu rächen; allein die Klugheit des Officiers, der einen unangenehmen Auftritt besorgte, hielt sie zurück. Er hätte nicht sobald die nöthigen Untersuchungen angestellt, als er sich wieder nach dem Schiffe zurückbegab. Wir bemerkten viele von unsern Waaren in den Händen dieser Leute; dies diente zu einem sicheren Beweise, daß sie ihr Pelzwerk an Wilanansich überlassen hätten, da sie nur von Port Cox, oder gar aus König Georgs Sund unsere Handelsartikel bekommen



1781.  
Junius.

Haben konnten. Einer von den hiesigen Eingebornen besaß unter andern eine vollkommene Garnitur Rockknöpfe, die uns allen noch frisch im Gedächtniß war. Da wir uns nunmehr in der Hoffnung, einen Winterplatz zu finden, geräuschlos setzten, so setzten wir unsere Reise nach Süden fort, wobei wir die Küste sehr aufmerksam betrachteten, um ja keinen Hafen zu verfehlen, wo wir sicher liegen könnten, wobei unsere Boote die Meerenge und die hiesigen Rässe erforschen sollten. Zu dem Ende schiffen wir bei angenehmen, gemäßigtem Wetter längs der Küste hin. Unsere Neugier drang uns sehr, in die Meerenge einzulaufen, die wir von nun an nach ihrem ersten Entdecker, Juan de Fuca, benennen wollen. Die Glaubwürdigkeit Dalrymple und Puryas bürgte für die erste Nachricht von Juan de Fuca's Meerenge, und seiner berichtet, was die Minister der Königin Elisabeth von der Wichtigkeit dieser Entdeckung gehalten haben. Von ihrem Dakyn hatten wir jetzt augenscheinliche Uebersetzung, und sicherlich würde Kapitain Cook, wenn er sie gesehen hätte, sie einer nähern Untersuchung werth geachtet haben. Was uns außer Stand setzte, das brennende Verlangen nach der Ausführung eines solchen Vorhabens zu befriedigen, werden wir in der Folge dieser Reiseschichte getreu erzählen. Früh am 30ten Junius waren wir noch in der Nähe des Landes, weil wir fast die ganze Nacht hindurch Windstille gehabt hatten. Die Insel Tarutsch (Tasootche) lag uns südwärts, nur drei Seemeilen entfernt. Um zehn Uhr stießen von derselben eine Menge Kanots ab, auf denen nicht weniger als vierhundert Mann Besatzung seyn konnten. Tarutsch, ihr Oberhaupt, war mitten unter ihnen. Sie machten sich den Zeitvertreib, um das Schiff her zu rüben und es, nach allen seinen Theilen, zu betrachten. Es blieb noch immer dunkel, warum Herr Meares nicht jetzt, anstatt noch vierzig oder fünfzig Seemeilen weiter südwärts zu segeln, in die Meerenge der Straße Juan de Fuca einließ und dieselbe näher untersuchte, da er hoffen konnte, hier so gut wie anderwärts seinen Handelszweck zu erreichen. Allein man hat in England aus diesem Umstande, vielleicht mit allzugroßer Erbitterung des Parteieifers, folgern wollen, er habe, als er sich diesmal in dem Eingange dieser Meerenge befunden, nicht die entfernteste Ahnung von einer solchen Einfahrt gehabt, sondern erst hinterdrein, nachdem er mit Kapitain Duncan gesprochen, der diese Einfahrt sechs Wochen später wirklich auffand, sich die Entdeckung zueignet. Schwerlich läßt sich, wenn man nicht die vollkommenste seemannsche Kenntniß besitzt und ein ordentliches Zeugenerwerb anstellt, die Wahrheit oder Unwahrheit dieser Beschuldigung überzeugend darthun; uns kann indeß nur die Aufzählung der Thatsachen, welche diese Entdeckungserfinden beweisen, wichtig seyn, und wir dürfen uns nicht in die Streitigkeiten einlassen, welche Neid und Eigennuz verursachen konnten. 5.

Theilen hauptsächlich aber am Steueruder, mit der größten Bewunderung zu betrachten; denn die meisten von ihnen konnten wahrscheinlich noch kein Schiff gelassen haben. Ihre gestrige Aufführung hatte uns so sehr mißfallen, daß wir nicht einmal den Befehlshaber einladen an Bord zu kommen. Der ganze Haufe stimmte jetzt einen Gesang an. Dieser war von dem, welchen wir in König George's Sund gehört hatten, sehr wenig verschieden; und so viel Ursach wir auch hatten, mit den Leuten unzufrieden zu seyn, so konnten wir doch unmöglich gegen die Reize ihrer Musik unempfindlich bleiben. In unserer Lage, an einer wilden unbefucheten Küste, in diesem einsamten Winkel des Erdballs, getrennt von Freunden, von allen Völkern, von allem dem, woran der Genuß und Trost des Lebens hängt, auf dem Wege durch ein ödes, einsames Weltmeer — in dieser Lage mußte der einfache Gesang der Natur, der in vollkommenem Einklang und richtigem Takte von vierhundert Stimmen erschallte, sich in unsere Herzen einschmeicheln und da schmerzliche Gefühle zugleich erregen und besänftigen.

Gegen Mittag erhob sich ein sanfter Wind, mit welchem wir unsern Weg nach Süden in der Entfernung von drei (Englischen) Meilen von dem Lande fortsetzten. Die Einwohner von Latut sch hingegen nach ihrer Heimath zurückkehrten. Indem wir so längs der Küste hinschifften, sahen wir jedesmal von den Dörfern, die in einiger Entfernung von einander auf dem hohen Ufer dicht am Meere lagen, Kanots in See stehen. Die darin befindlichen Eingebornen luden uns dringend ein, ihre Wohnorte zu besuchen, konnten aber durch keine Versuchung bewogen werden, sich an Bord des Schiffes zu wagen.

Der Anblick dieser Gegend war äußerst wild, und innerhalb unsers fernsten Gesichtskreises, bis an den steilen, zackigen Felsenrand am Meere, gegen den sich die Wellen mit furchtbarem Ungestüm brachen, überall mit unermesslichen Wäldern bedeckt. Längs dem Ufer lagen theils Klippen, theils felsichte Inseln, und nirgends zeigte sich weder eine Bucht noch irgend eine Einfahrt, die nur dem kleinsten Schiffe den mindesten Schuß versprochen hätte. Wenn am Strande nicht irgendwo kleine, und in dieser Entfernung noch nicht kenntliche Vertiefungen und Buchten befindlich sind, so ist es nicht einmal begreiflich, wo die Eingebornen nur ihre Kähne aufbewahren konnten, wiewohl die Dörfer, die wir sahen, weder sehr vereinzelt standen, noch einen

178.  
Junius.

geringen Umfang hatten. Auf dieser Fahrt bemerkten wir recht deutlich Spuren von der Heftigkeit, womit die südlichen Stürme hier wüthen. Ganze weitläufige Wälder lagen niedergestreckt, und bildeten mit ihren Zweigen einen langen Strich nach Nordwesten; sie waren mit den Wurzeln unzähliger, ganz aus ihrem Boden gerissener Bäume verflochten und bezeichneten den Gang des tobenden Orkans. Man begreift seinen Ungestüm, wenn man die Weite des Oceans erwägt, über dessen Fläche er hinwegstreicht, ohne den geringsten Widerstand zu finden.

Um sieben Uhr Abends erblickten wir in der Ferne das von Cook zuerst gesehene und auch von ihm benannte Cap Flattery (Schmeicheley), welches auf den Karten in  $48^{\circ} 15' N. Br.$  und  $235^{\circ} 3' O. L.$  liegt. Unsere Rechnung wich ein wenig von dieser Bestimmung ab; allein wir wollten gern den Irrthum auf uns nehmen. In der Nähe sahen wir das Dorf Classet, welches unweit der See auf einem hohen, steilen Berge liegt und ein großer Ort zu seyn scheint, obgleich nur ein einziges Kanot mit dreißig in Seeotterfelle gekleideten Männern von demselben zu uns kam. Die Küste von Cap Flattery an, schien gerade nach Süden fortzugehen; allein auch hier war keine Öffnung sichtbar, die uns Schuß versprochen hätte. Um gleichwohl das Land genauer zu untersuchen, legten wir gegen Sonnenuntergang auf die ganze Nacht bei. Hier zeigten sich überall längs der Küste Klippenreihen, und in der Gegend von Classet erstreckten sich die Brandungen eine halbe Meile weit in See.

Julius.

Den 1ten Julius setzten wir am Morgen unsern Lauf weiter fort, indem wir Cap Flattery in Nordnordwesten hinter uns ließen. Die Strömung hatte uns in der Nacht südwärts geführt. Das Wetter schien unfreundlich zu werden, und ein harter Westsüdwestwind blies beinahe in gerader Richtung gegen das Ufer. Um sieben Uhr öffnete sich uns die Bay Queenhythe, und wir liefen hier mit allen jenen unangenehmen Empfindungen ein, welche von der Erinnerung unzertrennlich waren, daß wir uns dem Schauplatz näherten, wo die Eingebornen die Mannschaft eines zum Kaiserlichen Adler\*) gehörigen Bootes ermordet hatten. Wir schifften an

\*) Der Kaiserliche Adler, vom Kapitain Barclay kommandirt, war von Ostende in Flandern ausgelaufen, um den Pelzhandel an der Amerikanischen Küste zu treiben. (S. Einleitung.) Daher spricht auch Kapitain Meares von diesen Gegenden und den Namen der Orter, als von etwas schon Bekanntem, und bedient sich der Namen, die vermuthlich Kapitain Barclay selbst ihm in China mitgetheilt hatte. S.

der Küste hin, und wurden die Insel und den kleinen Fluß *Queenhythe* ansichtig; aber plötzlich ward das Wetter so trübe und umwölkt, daß wir das Land vier Englische Meilen weit von uns kaum mehr unterscheiden konnten. Wir sahen hier weder Kanots noch Einwohner, und es herrschte um uns her eine feierliche Stille. Allein, obgleich das Dorf *Queenhythe* unsern Blicken entzogen war, erkannten wir doch deutlich genug die Stadt *Queenitett*\*). Diese liegt sieben oder acht Englische Meilen davon auf einem hohen, senkrecht abgestürzten Felsen, der vermittelt eines zwanzig Fuß hohen, schmalen, unersteiglichen Steindammes mit dem in undurchdringliche Waldung gekleideten festen Lande zusammenhängt. Hier bemerkten wir mit Hälfte unserer Ferngläser eine Menge auf dem Felsen zerstreuter Häuser. Weiterhin wurden wir die Insel *Destruction* (Zerstörung) gewahr, die ungefähr eine Meile davon, und in der Mitte der Bay, zwei Meilen vom festen Lande liegt. Sie ist niedrig, flach und von Bäumen gänzlich entblößt, gab uns aber den seltenen Anblick einer ziemlich großen, mit reizendem Grün bedeckten Fläche. An den ringsum liegenden Klippen brandeten sich die Wogen, deren außerordentliche Höhe dem Südwestwinde zugeschrieben werden mußte. In dieser Lage warfen wir das Senkblei aus, und fanden zehn Faden Tiefe auf Schlammgrund.

Gegen elf Uhr setzte sich der Wind um, und ward südwestlich mit trübem Wetter und Regen. Wider unsern Willen sahen wir uns von allen Seiten in der Bay eingeschlossen, wo die Wogen sich thürmten und uns droheten, daß sie uns hindern würden vor Anker zu gehen, falls der Wind von Südwesten ungestüm werden

\*) Es wäre sehr zu wünschen, daß Herr *Meares* hier ein wenig weitläufiger von den Entdeckungen seines Vorgängers, *Kapitain Barclay's*, gesprochen hätte; denn da das Tagebuch dieses Seefahrers noch nicht gedruckt ist, so bleiben die Benennungen, die Herr *Meares* den verschiedenen Theilen der hiesigen Küste giebt, uns noch dunkel, und man weiß weder die Lage der verschiedenen Punkte anzugeben, noch zu entscheiden, ob die vorkommenden Namen alle aus der einheimischen Sprache nachgeahmt sind oder nicht. Ein Ort an der Themse hat den Namen *Queenhythe*; folglich könnte der Name des hiesigen bloß eine Anwendung einer Englischen Benennung auf einen Theil der Amerikanischen Küste scheinen. Allein wenn man wieder von *Queenitett* hört, so möchte man fast glauben, daß auch jener erstere Name nur eine zufällige Ähnlichkeit mit dem Englischen habe und im Grunde, so wie der letztere, von den Eingebornen entlehnt sey. Uebrigens ist noch zu bemerken, daß dieses Wort *Queenitett* (oder *Quihnütett*) an einem andern Orte *Queenitell* geschrieben wird, ohne daß man uns die rechte Lesart angezeigt hätte. F.

1780.  
Juliud.

folgte. In dieser Lage liefen wir bis Mittag Südsüdost, und legten dann, eine halbe Englische Meile weit vom Ufer, das Schiff nach Westnordwesten um. Dicht am Lande hatten wir noch von funfzehn bis acht Faden Tiefe, und alles war bis an den Rand des Wassers mit Wald bedeckt. Der Strand schien indeß nicht sehr steil zu seyn, und es zeigten sich darauf hin und wieder nackte, sandige Stellen. Schon fing es an stärker zu wehen, und wir hatten alle Segel ausgespannt, ja, wir wagten es nicht, die obern Segel einzureffen; das Wetter war zu gleicher Zeit so trübe, daß wir keine Englische Meile vor uns sehen konnten. Doch hofften wir noch Destruction-Eiland umschiffen zu können, als wir es in einem hellen Zwischenraume, um ein Uhr, anderthalb Meilen weit von uns sahen und zugleich inne wurden, daß eine hohe See uns schnell gegen das Ufer trieb.

Unter solchen Umständen blieb uns nichts übrig, als den Anker zu werfen, wozu wir an diesem unsichern Plage bereits Anstalt machten, ob wir gleich schon im voraus überzeugt waren, daß unsere Anker, ungeachtet des Schlammgrundes, wegen der Wuth der hereinstürzenden Wogen nicht halten würden. Doppelt schrecklich war diese Lage für uns bei dem Gedanken, daß dies die unwirzbare Küste wäre, wo unsere Landsleute bereits das grausamste Schicksal erfahren hätten; — zehn Minuten konnten jetzt das unstrige entscheiden! — und auf einmal setzte sich, von der Hand der Vorsehung geleitet, der Wind nach Südsüdosten um, wodurch es uns wieder möglich ward, mit vollen Segeln das Land zu verlassen und vielleicht noch vor Nacht die offene See zu erreichen. Ich glaube nicht, daß sich ein einziger Mensch an Bord befand, dem nicht in diesem Augenblicke das Bild der schauderhaften Möglichkeit, ein Opfer der wilden Menschenfresser von Queenhythe zu werden, vor Augen geschwebt hätte. Wirklich herrschte das Andenken des unglücklichen Schicksals, welches die Mannschaft des Kaiserlichen Adlers betroffen hatte, sehr lebhaft in der Seele der unstrigen; und jetzt an der nämlichen Küste, die der Schauplatz jener grausamen That gewesen war, verbreitete sich unter ihnen eine ansteckende Furcht vor einem gleichen Untergang. Dies war der gewöhnliche Gegenstand ihrer Gespräche, und er gewann so viel Gewalt über ihre Besonnenheit, daß sie darüber bei einer spätern Veranlassung das Schiff wirklich in augenscheinliche Gefahr brachten.



## Fünfzehntes Kapitel.

1780.  
Julius.

Fortsetzung unseres Laufs längs der Küste. — Entdeckung der Shoalwater (Felsen) Bay, die für Schiffe unzugänglich ist. — Die Eingebornen nähern sich dem Schiffe, und handeln theils mit uns. — Verfolg des Laufs nach der Deception (betrüglischen) Bay. — Verschiedenheit dieser Küste von den Spanischen Karten des Maurelle. — Reizender Anblick des Laus des. — Wir segeln vor Quicksand (Treibsand) Bay und dem Vorgebirge Lookout (des Umberschauens) vorüber, und bemerken drei auffallende Felsen. — Ende unseres Laufs gegen die Küste. — Fernere Reisepläne. — Gewonnene Kenntniß der Küste und jetzt erforschte Theile derselben, welche Cook nicht besucht hat. — Ursachen der Rückkehr gegen Norden. — Aermstlicher Anblick der Straße Juan de Fuca. — Wir gehen in Port Effingham vor Anker. — Beschreibung desselben. — Seethiere.

Den 1<sup>ten</sup> Julius steuerten wir bis Mitternacht in die offene See; nun glaubten wir, außer aller Gefahr zu seyn, und suchten das Land wieder. Um ein Uhr Morgens ward der Wind Westsüdwest, und wir machten uns Hoffnung, daß wir zur ferneren Erforschung der Küste günstiges Wetter behalten würden.

Den 2<sup>ten</sup> um sieben Uhr Morgens, erblickten wir das Land wieder. Es war uns im Osten, sieben Seemeilen weit entfernt, und schien ein wenig, südlich sowohl als ostwärts, von Queen's Head zu liegen. Wegen der sonderbaren Gestalt, in welcher es sich uns zeigte, erhielt es den Namen Saddlehill (Sattelberg), und nach unserer Berechnung mochte es in  $46^{\circ} 30'$  N. Br. und  $235^{\circ} 20'$  O. L. von Greenwich seyn. Als wir ganz nahe gekommen waren, fanden wir, daß es die südlichste Landspitze wäre, die wir Tages zuvor von Destruction-Eiland gesehen hatten. Jetzt ging der Wind nochmals nach Südsüdosten zurück, und brachte Regengüsse und Nebel, die uns bald nöthigten wieder seewärts zu schiffen. Das schlechte Wetter dauerte den ganzen Tag fort, und die See ging hoch und ungestüm von Westen her, so daß wir befürchteten, sie würde unserm großen Boote, welches wir seit der Abreise von König Georgs Sund immer hinter uns her gezogen hatten, gefährlich werden. Das Land durften wir also, ohne uns in die äußerste Verlegenheit zu setzen, nicht aufsuchen, und zwar um so weniger, da der Mondwechsel bevorstand, der in diesen Gegenden, wie wir bereits erfahren hatten, allemal übles Wetter mit sich bringt. Vielmehr spannten wir alle Segel auf, um von der Küste wegzukommen, welches fürs erste unser Hauptaugenmerk seyn mußte.

1778.  
Julius.

Den 3<sup>ten</sup> Julius blickte die Sonne um Mittag hervor, und wir beobachteten die Breite in  $47^{\circ} 46'$  N. Der Wind ward wieder südwestlich, und wir benutzten ihn unverzüglich, um dem Lande näher zu kommen. Jetzt waren wir etwa zwanzig Seemeilen von Kap Flattery entfernt. Den 4<sup>ten</sup> liefen wir den ganzen Tag auf die Küste zu, erblickten sie aber erst um sechs Uhr Abends, da sich ein Theil derselben sehr beträchtlich hoch und mit Schnee bedeckt zeigte. Wir nannten dieses außerordentlich hohe in die Augen fallende Gebirge den Berg Olympus, und nach unserer Berechnung liegt es in  $47^{\circ} 10'$  N. Br. und  $235^{\circ}$  O. L. von Greenwich. In Nordosten schien das Land sich in eine Spitze zu verflachen, die etwa in  $47^{\circ} 20'$  N. Br. liegt.

Wir sahen dieses Gebirge noch am folgenden Tage um Mittag, da wir uns nach unseren Beobachtungen in  $47^{\circ} 1'$  N. Br. befanden, und eine große Oeffnung vor uns lag. Gegen zwei Uhr hatten wir uns dem Ufer bis auf zwei Englische Meilen genähert, und segelten längs demselben hin. Es war niedrig und flach, wie gewöhnlich; ein fortwährender ununterbrochener Wald, ohne eine Spur von Wohnungen. Wir fanden mit funfzehn bis zwanzig Faden einen Grund von hartem Sande; aber indem wir auf die flache Spitze zusteuerten, welche von einer Seite den Eingang in die Bay oder den Sund bildet, verminderte sich die Tiefe allmählig bis auf sechs Faden, und jetzt entdeckten wir Klippenreihen, welche sich quer über den Eingang der Bay erstreckten und dieselbe allem Anschein nach für Schiffe unzugänglich machten. Wir entfernten uns sogleich vom Lande, und nannten die flache Spitze Low Point (niedrige Spitze,) und die Bay Shoalwater-Bay (seichte Bay). Ein Vorgebirge, welches hoch und steil hervortragt und die andere Seite des Einganges bildet, erhielt ebenfalls den Namen Kap Shoalwater, und liegt nach unserer mutmaßlichen Angabe in  $46^{\circ} 47'$  N. Br. und  $235^{\circ} 11'$  O. Länge von Greenwich. Die Entfernung von Low Point bis Kap Shoalwater war zu groß, als daß wir sie jetzt hätten genauer erforschen können. Die Untiefen schienen sich noch immer von einem Ufer zum andern zu erstrecken. Als wir uns etwa der Mitte gegenüber befanden, näherten wir uns ihnen noch einmal, um zu sehen, ob sich kein schiffbarer Kanal in der Nähe des Vorgebirges finden liesse. Wir liefen also nach der Mündung der Bay, bis wir nur acht Faden Tiefe hatten; jetzt waren



die Brandungen nicht über drei Meilen von uns entfernt, und schienen bis nach Kap Shoalwater hinüber zu laufen; folglich war es rathsam, uns wieder zu entfernen. Von der Westspitze aus wurden wir gewahr, daß diese Bay sich sehr tief in das Land erstreckt, und sich ostwärts und nordwärts in mehrere Arme theilt. Im Hintergrunde sahen wir sie mit einem hohen, gebirgichten Lande begränzt, welches in einer beträchtlichen Weite lag. Nach Nordwesten hin zeigte sich eine enge Einfahrt; allein die Entfernung war so groß, daß wir sogar mit Ferngläsern nicht entdecken konnten, ob es ein Fluß oder flaches Land wäre\*).

Wir hatten zwar geglaubt, daß diese öde unwirthbare Küste nicht bewohnt seyn könne; allein dies Urtheil war übereilt. Von der niedrigen Spitze fuhr jetzt ein Kanot auf uns zu, worin ein Mann und ein Knabe saßen. Bei ihrer Annäherung hielten sie zwei Seeotterfelle in die Höhe; wir legten also das Schiff bei, bis sie herangerudert kamen und ein Seil ergriffen. Es war indeß unmöglich sie zu bereden, an Bord zu kommen. Wir befestigten einige Kleinigkeiten an einem Strick, und ließen ihn über das Schiff hinunter. Der Knabe ergriff ihn eifrigst, nahm die Sachen, und reichte sie dem Manne, der sich keinen Augenblick besann, sondern die beiden Seeotterfelle sogleich an den Strick band und mit der Hand winkte, daß wir sie hinauf ziehen möchten. Wir befolgten dieses Zeichen, und schickten ihm auf eben diese Weise noch ein Gegengeschenk zurück.

\*) Nach den im Texte vorkommenden Angaben, scheint die Entfernung zwischen den beiden Landspitzen, welche den Eingang dieser Bay bilden, wenigstens dreißig nautische Meilen oder einen halben Grad der Breite zu betragen; es ist also schlechterdings unmöglich, daß Kapitain Meares, der die Mündung dieser Bay nur in zwei Punkten, nämlich bey Low Point und in der Mitte berührte, hat mit Gewisheit entscheiden können, daß hier kein Zugang Statt finde. Der Ort, wo man ihn suchen mußte, war augenscheinlich dicht an dem hohen, steilen Kap Shoalwater; denn es ist eine Regel, daß die See neben steilen Küsten gewöhnlich tief zu seyn pflegt, so wie sich bey niedrigen der Boden allmählig verflacht. Aus diesem Beispiele sieht man, wie viel dazu gehört, ehe eine ganze Küste genau und im größten Detail untersucht werden kann, und wie leicht es ist, Oeffnungen und Durchfahrten zu übersehen, wenn man sich schon vor dem Eingange derselben befinden hat. Nichts ist wahrscheinlicher, als daß man auch diesen Theil der Küste noch in Inseln zerrissen finden wird, so, daß die Durchfahrten zwischen ihnen vielleicht mit der von Meares und Duncan so benannten Straße Juan de Fuca zusammenhängen. Es ist auch möglich, (S. die Einleitung) daß die ächte Meerenge des Juan de Fuca wirklich südlicher, als jene, von diesen beiden Seefahrern dafür angegebene, Einfahrt liegt.

1788.  
Julius.

Dieser unerwartete Reichthum machte den Fremden so viele Freude, daß sie anfänglich nur im Anschauen der verschiedenen Stücke desselben verloren schienen. Ihre Neugier nahm indeß in kurzem eine andere Richtung, und ging auf das Schiff über, welches sie mit den Augen nach allen seinen Theilen schnell durchliefen, während daß ihre Geberden das höchste Erstaunen und die lebhafteste Bewunderung ausdrückten. Es war also wohl zu vermuthen, daß sie jetzt zum erstenmal den Anblick eines solchen Gegenstandes genossen. Wir bemüheten uns, ihnen in der Sprache von König Georgs Sund verständlich zu werden, welche von dort an bis zum Bezirke von Tatusch gesprochen wird; allein sie verstanden uns kein Wort, und antworteten in einer Mundart, die, so weit wir davon urtheilen konnten, nicht die entfernteste Ähnlichkeit oder Verwandtschaft mit irgend einer andern uns längs der Amerikanischen Küste bekannt gewordenen Sprache hatte.

Bei näherer Untersuchung fanden wir jetzt auch die Gestalt ihres Kanots ganz verschieden von der bei ihren nördlichen Nachbarn üblichen. In Körperbau und Kleidung glichen sie den Einwohnern von Nutka; aber wir wurden keinen Zierath an ihnen gewahr, der uns auf die Vermuthung hätte bringen können, daß sie schon zuvor mit Europäern in Gemeinschaft gewesen wären. Inzwischen mußten sie doch einen Begriff vom Handel haben, theils weil sie ihre Seeotterfelle in die Höhe hielten, theils weil sie so bereitwillig einen Tausch eingingen. Also ist es wohl mehr als wahrscheinlich, daß einige Einwohner des Bezirkes Tatusch sich bis hieher haben verirren und die Nachricht von Fremden mitbringen können, die mit ihren Schiffen des Pelzhandels wegen zu ihnen kämen<sup>\*)</sup>. Das hiesige Volk ist aber vermuthlich von der Nation, welche König Georgs Sund, Port Cox und Tatusch bewohnt, ganz verschieden, und vielleicht befanden wir uns eben an der nördlichsten Gränze seines Bezirkes. Diese Wahrscheinlichkeit vergrößerte nur noch unser sehnliches Verlangen, einen sichern Ankerplatz für das Schiff zu finden, wo es bleiben könnte, indeß die Boote diesen Theil der Küste genauer untersuchten.

Während der Zeit, daß wir das Schiff hatten beiliegen lassen, war es schnell den Untiefen näher getrieben; wir mußten daher unsere Segel wieder zur Abreise rich-

<sup>\*)</sup> Herr Meares vergißt, daß schon Kapitain Barclay sich in dieser Gegend hatte sehen lassen; folglich brauchten die Eingebornen ihre Nachrichten nicht so weit herzuholen. S.

ren, und nun begab das Kanot sich in die Bay zurück. Wir hätten gern das große Voot abgefertigt, damit es an den Untiefen das Senkblei auswürfe und sich nach einer Durchfahre umsähe; allein der Himmel war so unruhig, und wir konnten uns so wenig auf das Wetter verlassen, daß uns zu diesem Vorhaben der Muth verging. Es blieb uns jetzt nichts übrig, als an der Küste hin zu schiffen, bis wir einen sicheren Hafen anträfen. Auf diesem Wege waren wir gegen sieben Uhr nicht weit vom Kap Shoalwater, und hatten nochmals eine deutliche Aussicht auf die Bay und ihre Untiefen. Wir fanden mit sechzehn Faden Sandgrund; und von dem Vorgebirge, welches drei Seemeilen weit von uns lag, erstreckte sich das Land nach Ostsüdost, und sah wie Inseln aus, wiewohl wir diese Gestalten dem Nebel zuschrieben, der sich jetzt immer dichter um uns zog. Jetzt entfernten wir uns vom Lande, und erwarteten den Anbruch des Tages, der aber unsern Entdeckungsversuchen nicht günstig war.

Wir hatten heftigen Nordwind und eine aufgeregte See. Kap Shoalwater lag in dickem Nebel verborgen, der erst gegen neun Uhr sich vom Lande hob. Die Tiefe nahm regelmäßig ab, von vierzig bis zu sechzehn Faden auf Sandgrund. Südostwärts vom Kap Shoalwater, welches wir jetzt deutlich liegen sahen, entdeckten wir ein anderes, hohes, steiles Vorgebirge. Jenseits desselben erblickten wir noch Land; und schmeichelten uns schon, daß dieses das Kap Rok, (Roque) der Spanier wäre, in dessen Nachbarschaft sie einen guten Hafen gefunden haben sollen. Um halb zwölf Uhr hatten wir es im Rücken; und konnten die Küste, in der Entfernung von drei Englischen Meilen, ganz deutlich nach allen ihren Theilen erkennen, ohne eine lebendige Seele; oder auch nur eine Spur von Niederlassung, gewahr zu werden. Eine hohe See aus Osten her, stürzte sich auf den Strand, und die Abnahme der Tiefe, indem wir uns der Küste näherten, war regelmäßig von vierzig bis sechzehn Faden, auf hartem Sande. Jenseits des Vorgebirges öffnete sich vor uns; dem Anschein nach, eine geräumige Bay, die viel versprechend schien, und wohin wir mit sehr gespannter Erwartung einkliefen. Das hohe Ufer, welches sie begränzte, war weit entfernt, und der dazwischen liegende Raum bildete eine flache Ebene. Allein indem wir in die Bay steuerten, verminderte sich die Tiefe auf neun, acht und sieben Faden; vorn Verdecke sahen wir schon Brandungen gerade vor uns,

1781.  
Julius.

und von der Massspitze aus gesehen, erstreckten sie sich quer über die Bay. Folglich waren wir genöthigt, wieder auszulassen und zu versuchen, ob sich am entgegengesetzten Ufer eine Einfahrt oder ein Hafen zeigte. Das Vorgebirge erhielt den Namen Kap Disappointement (der betrogenen Erwartung) und die Bay ward Deception- (Täuschungs-) Bay genannt. Jenes liegt, zufolge einer Beobachtung zu Mittage, die indeß nicht die beste war, in  $46^{\circ} 10'$  N. Br., und  $235^{\circ} 34'$  D. Länge. So viel können wir aber mit Gewißheit behaupten, daß kein Fluß Sanke Kok existirt, wo ihn die Spanischen Karten angeben. Wir hatten zwar die Karten von Murrelle beständig vor Augen; allein sie leisteten uns gar keinen Nutzen.

Auch am entgegengesetzten Ufer wartete unser getäuschte Hoffnung; und in der beinahe gewissen Ueberzeugung, daß hier kein Schußort für unser Schiff zu finden sey, segelten wir in der geringen Entfernung von zwei Englischen Meilen längs der Küste auf ein anderes in der Ferne wahrgenommenes Vorgebirge zu. Der Anblick des Landes hatte indeß gegen die nördlichere Küste merklich gewonnen. Viele reizende, in heiteres Grün gekleidete Stellen, zogen unsere Augen auf sich; das Land hob sich in sanftem Steigen bis zum entfernten Gebirge, und ein weißer, sandiger Strand umgürtete es längs dem Meere. Als wir weiter segelten, sahen wir große Wiesen und Gräsereien, und an den sanften Abhängen erfreueten schattige Wälder allenthalben unsern Blick; aber ein menschliches Geschöpf schien in dieser fruchtbaren Strecke von Neu-Atlion nicht zu wohnen. Indem wir hier alles mit der gespanntesten Aufmerksamkeit durchspäheten, zeigte sich eine große Oeffnung vor uns, die uns mit neuen Hoffnungen belebte, um sie von neuem scheitern zu lassen. Auf der hohen See stürmte es sehr stark, und die Wogen von Westen her schlugen mit Ungestüm gegen das Land. Um sieben Uhr hatten wir die Höhe dieser Einfahrt erreicht, die zu unserm größten Leidwesen mit einem flachen, sandigen, der See beinahe gleichen Strande verschlossen war. Die Wellen schienen darüber hin zu gehen und jenseits desselben ein großes Binnenwasser zu bilden. Eine offene, weitläufige und ebene Landschaft erstreckte sich jenseits dieses Beckens bis an die fernern hohen Gebirge.

Wir gaben diesem Orte den Namen Quicksand- (Triebsand-) Bay, und ein daran gränzendes Vorgebirge ward Kap Grenville genannt; das ferne südliche Vorgebirge, welches sehr hoch und oben flach ist, und sich gegen das Meer

senkrecht abstürzt, nannten wir Kap Lookout (des Umherschauens oder der Ausschick). Ungefähr zwei Englische Meilen weit von demselben stiegen drei große sonderbare Felsen einzeln aus der See hervor, die einander sehr ähnlich sahen. Der mittelste hatte einen bögenförmigen Durchgang, durch welchen wir die ferne See ganz deutlich sehen konnten. Diese Felsen fielen uns um so mehr auf, da wir seit unserer Abreise von König Georgs Sund nirgends so vom Lande abgesonderte Klippen gesehen hatten. Sie mochten etwa eine Englische Viertelmeile von einander entfernt seyn, und wurden die drei Brüder genannt.

1788.  
Julius.

Um acht Uhr Abends befanden wir uns drei Seemellen weit vom Kap Lookout, und hielten uns für gewiß überzeugt, daß zwischen demselben und der Quicksand-Bay keine Oeffnungen vorhanden wären. Diese Landspitze liegt nach unserer Rechnung in  $45^{\circ} 30'$  N. Br. und  $235^{\circ} 50'$  D. L. Da wir uns solchergestalt bisher in allen unsern Erwartungen getäuscht fanden, gaben wir hier die weitere Fahrt nach Süden auf, kehrten wieder nach Norden zurück, und nahmen uns vor, nach dem großen Sund zu steuern, aus welchem uns, den Tag nach unserer Abreise von Port Cor, im Vorübersegeln so viele Einwohner entgegen gekommen waren. Das Schiff, der Kaiserliche Adler, hatte diese Bay schon besucht und einen sichern Ankerplatz daselbst gefunden\*). Wir waren also Willens, unser großes Boot von dort aus in die Straße zu schicken, um sie näher untersuchen und zugleich erforschen zu lassen, ob die dortigen Einwohner ein von den Nulakern verschiedenes Volk wären, oder nicht.

Auf unserer bisherigen Fahrt waren wir mit der Küste zwischen König Georgs Sund und Kap Lookout, das ist von  $49^{\circ} 37'$  bis  $45^{\circ} 37'$  N. Br. ziemlich bekannt geworden, und hätten sie gern noch südlicher, wenigstens bis zum  $44^{\circ}$  N. Br. untersucht, wo Kapitain Capon einen guten Hafen gefunden haben soll, wenn nicht die Jahreszeit schon so weit vorgerückt gewesen wäre, daß wir dann vor den um das Aequinoctium eintretenden Stürmen König Georgs Sund nicht wieder hätten erreichen können. Diese Jahreszeit aber mußten wir hier mehr als anderwärts fürchten, da uns hier kein Hafen offen stand, wohin wir uns vor dem Sturme flüchten

\*) In der Englischen Urchrift ist hier ein Druckfehler; nach welchem es lauten müßte: Herr Dearnes habe den Ankerplatz in Barclay's Sund gefunden. J.

1788.  
Julius.

konnten. Hierzu kam noch unsere natürliche Besorgniß für unsere Leute in Nutka, die unserer Hilfe vielleicht schon bedurften, wenigstens schon vor dem September unser Ausbleiben schwer empfinden konnten. Endlich würde uns die Fortsetzung unseres Laufes gegen Süden an der weiteren Erforschung von Juan de Jucas Meerenge verhindert haben, da uns das schlechte Wetter wahrscheinlich nicht vor der Mitte des Augusts so weit hätte zurückkommen lassen, wenn wir nach der bisherigen Witterung, wo wir selten drei Tage ohne Regen oder Nebel erlebt hatten, die künftige beurtheilen durften. An der Küste von Amerika sind die Äquinoctial-Stürme besonders ungestüm, und nehmen gewöhnlich zwischen dem 10<sup>ten</sup> und 15<sup>ten</sup> September ihren Anfang. Wir besorgten daher, daß sie uns von dem Lande abtreiben und etwa zwingen möchten, nach den Sandwichinseln zu gehen, wodurch wir unsere Leute auf Nutka in einer gefährlichen und peinlichen Lage ihrem Schicksal überlassen hätten. — Diese Beweggründe vermochten uns dahin, wieder nach Norden zu steuern und uns den Rückzug nach König Georgs Sund offen zu halten, Wind und Wetter möchten seyn, wie sie wollten, Dies war desto unumgänglicher, da wir bereits verabredet hatten, daß eins von unseren Schiffen vor dem 20<sup>ten</sup> September Amerika verlassen und nach China zurückkehren; zuvor aber das neue Fahrzeug vom Stapel gelassen, in segelfertigen Stand gesetzt, und dazu an dreitausend Klaftern Seile fabricirt seyn sollten; ein Geschäft, zu dessen Beendigung unsere ganze Mannschaft nicht hinreichte.

Den 10<sup>ten</sup> Julius näherten wir uns wieder dem Lande, und erblickten es gegen Mittag. Es war das hohe Land, welches das östliche Ufer der Straße Juan de Jucabildet. Bei Sonnenuntergang sahen wir schon das Vorgebirge, welches den östlichen Eingang des unweit Port Cor gelegenen Sundes ausmacht. Wir nannten es Kap Beale. Den 11<sup>ten</sup> befanden wir uns auf der Höhe dieses Sundes, der uns jetzt sehr groß und weitläufig, aber nicht sehr tief vorkam. Ungefähr um die Mitte desselben lagen verschiedene ziemlich hohe, wohl bewaldete Inseln. Das Boot welches wir abschickten, um einen Ankerplatz zu suchen, kehrte gegen elf Uhr zurück, um uns in einen schönen geräumigen Hafen zu geleiten, der durch mehrere Inseln gebildet wird, und woselbst wir, vor See und Wind gedeckt, in acht Faden Tiefe auf Schlammgrund vor Anker gingen. Eine große Menge von Eingebornen kamen



kamen sogleich in ihren Kanots zu uns, und brachten uns einen reichlichen Vorrath 1787.  
Julius. von Fischen, besonders Lachse und Forellen, auch Krebse und Schalthiere, imgleichen eine große Menge von wilden Beeren und Zwiebeln. Die Heimath dieser Leute war ein sehr großes Dorf, welches auf dem Gipfel eines hohen Berges liegt. Wir nannten den Hafen Port Effingham, dem Lord dieses Namens zu Ehren.

Den zwölften löseten wir die Segel und das bewegliche Lauwerk von den Masten und Masten ab, schickten eine Partei ans Land um Wasser zu füllen, und beschäftigten die übrige Mannschaft an Bord. Den Sund, in welchem wir uns jetzt befanden, hatte Kapitain Barclay, Befehlshaber des Kaiserlichen Adlers, bereits 1787 besucht und Barclay-Sund genannt. Er ist von großem Umfange, und enthält viele zerstreute, gänzlich mit Walbung bewachsene Inseln. Am festen Lande liegen große, volkreiche Dörfer, bei denen schöne Bäche vorbeifließen. Hier fangen die Eingebornen Lachse in großer Menge, bereiten sie zum Aufbewahren, und legen sie zum Hauptartikel ihres Wintervorraths ein. Der Hafen ist geräumig genug, um hundert Schiffe zu enthalten, und so sicher, daß sie alle gegen einen Sturm gedeckt wären. Auch der Anfergrund, ein weicher Schlamm, ist sehr gut, und der Wasserplatz recht nach Wunsch bequem.

Auf unserer Fahrt von Kap Lookout bis Port Effingham sahen wir eine große Menge Seeottern, die mit ihren Jungen im Wasser spielten; aber bei der Annäherung des Schiffes verschwanden sie wieder. Ein paarmal kamen wir innerhalb weniger Schritte bei ihnen vorüber, indem sie auf dem Rücken im Meere lagen und schliefen. Anfänglich hielten wir sie für Stücken Treibholz, bis das Geräusch des Schiffes sie aufweckte, da sie sich denn augenblicklich durch Untertauchen retteten. Wir sahen auch viele Kaschelotte oder Wallrathsfische (*Spermaceti Whales*), unzählige Seehunde und andere große Seethiere.



1781.  
Julius.

## Sechzehntes Kapitel.

Bestimmung von Juan de Fuca's Meerenge oder Straße, im Namen Sr. Großbritannischen Majestät. — Besuch von den Eingebornen. — Anmuthige Lage des Schiffes. — Ausrüstung und Abfertigung des großen Boote. — Endzweck seiner Reise. — Es kommen Fremde an Bord des Schiffes. — Besorgnisse wegen unseres Boote, und dessen frühzeitige Rückkehr. — Handgemenge mit den Eingebornen in der Meerenge de Fuca, und Folgen derselben. — Tapferkeit dieses Volks, und gefährliche Lage der Anstigen im Boote. — Wie weit sie in der Meerenge gekommen sind; genauere Bestimmung ihrer Lage. — Zum Verkauf gebotene Menschenköpfe. — Niedergeschlagenheit unserer Mannschaft. — Abreise vom Hafen Effingham. — Eine kurze Beschreibung des Hafens und des Sundes. — Rückkehr nach König Georgs Sund. — Fortschritte im Bau des neuen Fahrzeugs. — Gesammeltes Pelzwerk. — Maquilla's Aufmerksamkeit gegen uns.

Es wird hier nicht am unrechten Orte seyn, wenn ich erwähne, daß wir mit denen Feierlichkeiten, welche auch andere Seefahrer bei ähnlichen Veranlassungen beobachtet haben, im Namen des Königs von Großbritannien von Juan de Fuca's Straße Besiß genommen hatten, ehe wir unsern jetzigen Ruhepunkt erreichten. Hier bekamen wir am 13<sup>ten</sup> Julius von einer ansehnlichen Menge der Eingebornen einen Besuch, und kauften ihnen allerlei Pelzwerk ab. Wir bemerkten aber, daß kein Oberhaupt und kein Mann von Ansehen sie begleitete. Sie brachten uns außerdem eine Menge Lachse die an Feinheit des Geschmacks die vom Nutkasunde weit überrafen, Schalthiere in Ueberfluß, und erquickende heilsame Vorräthe von wilden Zwiebeln und Waldfrüchten, mit denen die gütige Natur diese Küste überall, wo wir mit den Einwohnern Verkehr gehabt haben, reichlich versehen hat.

Wir befanden uns jetzt in der Mitte des Sommers; das Wetter war warm und angenehm, und wir genossen mit lebhafter Empfänglichkeit den wohlthätigen Einfluß dieser schönen Jahreszeit. Auf den hohen Gebirgen, die den Sund umgeben, war nirgends eine Schneeflocke mehr zu sehen. — Indes wir hier ausruheten und das Erquickende dieses Aufenthalts genossen, benutzten wir doch die gute Gelegenheit, das große Boot in die Meerenge Juan de Fuca zu schicken und uns zugleich, wo möglich, genauere Kenntniß von den Bewohnern der Gegend um Spola-

water-Bay zu verschaffen. Wir rüsteten das Boot mit allem Zubehör aus, be-<sup>1731.</sup> setzten es mit dreizehn Mann, und gaben ihnen Lebensmittel auf einen Monat. Das <sup>Julius.</sup> Kommando erhielt unser erster Officier, Herr Robert Duffin, dem wir geschriebene Verhaltensbefehle ertheilten; und den 13<sup>ten</sup> ging die Abreise des Bootes vor sich.

Diese zweite Verminderung unserer Schiffsgesellschaft, zu den in König Georgs Sund zurückgelassenen Leuten hinzugerechnet, machte es uns zur dringendsten Pflicht, uns auf den Fall eines möglichen Angriffs in den besten Vertheidigungsstand zu setzen. Unsere jetzigen Nachbarn waren ein zahlreiches, kühnes, mächtiges Volk, und konnten, wenn unsere Schwäche ihnen bekannt werden sollte, leicht einen Ueberfall wagen. Wir pflanzten daher alle unsere Kanonen auf, hielten unsere übrigen Waffen in Bereitschaft, und ertheilten den gemessensten Befehl, daß keiner von den Eingebornen, unter welchem Vorwand es auch seyn möchte, an Bord kommen sollte. — Gleich nach der Abreise des Bootes fuhren eine beträchtliche Anzahl Kanots von Norden her auf das Schiff zu. Es gab nur wenige darunter, die nicht dreißig Mann enthielten, und viele waren noch stärker besetzt, ohne die Weiber und Kinder zu rechnen. Unter diesen Gästen sahen wir manches Gesicht, das wir schon vor diesem in Port Cor, wo sie herkamen, gesehen hatten. Die übrigen waren an dem westlichen Ufer zu Hause, welches sich bis an die Meerenge erstreckt und einen Theil von Wilkananisch's weitläufigen Besitzungen ausmacht. Wir glaubten zu verstehen, daß dieser Anführer oder Fürst vor kurzem vielen von seinen vornehmsten Unterthanen ein glänzendes Fest gegeben hätte; und aus der Menge der von uns erhandelten Waaren, die wir jetzt bei diesen Leuten sahen, war leicht abzunehmen, daß er durch eine Vertheilung seiner Schätze unter die Gäste die Pracht seiner Bewirthung erhöht haben mußte.

Bis zum 20<sup>ten</sup> Julius ereignete sich nichts Merkwürdiges. Wir hatten immer das schönste Wetter, und standen mit den Eingebornen in gegenseitigem guten Vernehmen. Täglich kamen sie mit Pelzwerk, Fischen und Küchenkräutern zu uns, von Zeit zu Zeit auch wohl mit einem Geschenk vom schönsten Nothwildpret, so daß Leckerei sich auf unserer Tafel zu Ueberfluß gestellte. Indessen störten uns in dieser unthätigen Lage doch die Besorgnisse für das Schicksal unseres Bootes. Die


1788.  
Julius.

wilde Gemüthsart des Volkes, das die von unseren Freunden jetzt zu erforschenden Gegenden bewohnte, erweckte uns manches ängstliche Gefühl, welches sich indeß wieder in gute Hoffnung verwandelte; wenn wir an die Geschicklichkeit, den Muth und das gute Benehmen der Unsrigen dachten. Allein, während daß unsere Einbildungskraft sie mit der zärtlichsten Sorge auf ihrer Fahrt begleitete, waren sie wirklich ihrem Untergange nahe und mit dem schrecklichen Schicksale bedrohet, welches ihre Landsleute zu *Queenhyche* erlitten hatten.

Am Abend des 20ten erblickten wir auf der See die Segel unseres Bootes. Die erste Aufwallung bei uns war unüberlegte Freude, die indeß beinahe in eben dem Augenblick der Furcht über dasjenige weichen mußte, was diete frühe Rückkunft bewirkt haben könnte. Die Zeit bis zur Ankunft unserer Leute verstrich uns Allen in schmerzlicher Ungewißheit, bis wir zu unserer großen Verubigung sehen konnten, daß keiner von ihnen fehlte. Allein bald forderten einige Verwundete unsere Aufmerksamkeit, und jetzt erfuhren wir, daß ein hitziges Gefecht mit den Einwohnern der um die Meerenge liegenden Küsten die schleunige Wiederkehr der Unsrigen verursacht hatte.

Wir beschäftigten uns zuerst mit unseren Verwundeten, von denen wir zwar manchen sehr übel zugerichtet, aber keinen tödtlich verletzt fanden. Der Officier war von einem Pfeile mit Widerhaken am Kopfe verwundet, und würde auf der Stelle das Leben verloren haben, wenn nicht ein dicker Hut die Gewalt des Pfeils gebrochen hätte. Von den Matrosen hatte einer eine Wunde in der Brust, und einem andern war ein Pfeil so tief in die Wade gedrungen, daß man ihn nur mittelst eines großen Einschnitts herausziehen konnte. Ein Viertel war nicht weit vom Herzen verwundet; nur hatte der Pfeil zum Glück nicht mehr Kraft genug gehabt, tödtlich zu verletzen. Die übrigen waren theils mit Steinen, theils von Keulenschlägen grausam zerquetscht, und das Boot selbst an unzähligen Orten von Pfeilen durchbohrt. Von diesen steckten noch viele in dem über das Hintertheil ausgespannten Segeltuche, das wohl das meiste zur Rettung unserer Leute beigetragen haben mochte, indem die Pfeile und die mit Schleudern geworfenen großen Steine darauf gefallen waren. Die Eingebornen hatten sich während dieses Gefechtes mit so viel Geist und Entschlossenheit betragen, daß sie von dem Schrecken, welches Feuergewehre den Wil-


Ge-  
wer in  
das  
kraft  
n Un-  
leute  
  
Boo-  
he in  
Rück-  
uns  
sehen  
undete  
t den  
yr der  
  
man-  
e war  
Stelle  
rochen  
ndern  
eines  
herzen  
ich zu  
grau-  
bohrt.  
euche,  
em die  
aren.  
Ent-  
Wil.



sch. del.

H. G. Schwanke jr.


11



1794. del.

(<sup>2</sup>) Eingang der Meerenge von . . .





vinge von Juan de Fuca. )





den zu verursachen pflegen, nichts zu empfinden schienen. Es wurde ganz in der Nähe gefochten, und eine Zeitlang galt es unsern Leuten Leben und Tod. Ein Wilder hatte sich einen der Unsrigen zum Opfer ersehen, und es entstand zwischen ihnen ein wüthender Kampf. Der Amerikaner führte einen steinernen Schlegel (oder eine Keule,) und der Matrose seinen Hirschfänger oder kurzen Säbel (*cullass*). Eine Zeitlang bewiesen Beide gleichen Muth und gleiche Geschicklichkeit; aber wäre nicht mit einem Ruder ein Schlag aufgefangen worden, wozu der Feind alle seine Kräfte gesammelt hatte, so hätte unser tapfere Landsmann darunter erliegen müssen. Dieser mißlungene Streich gab unserm Matrosen Gelegenheit, mit einem gewaltigen Hiebe dem Wilden einen Arm vom Kumpfe zu hauen. Allein ungeachtet dieses Verlustes und einiger andern Wunden, entfernte der Letztere sich durch Schwimmen von dem Boot; indeß hatte er freilich dem Edelmuths des Siegers, der ihn im Wasser nicht niedermachen wollte, sein Leben zu verdanken. Der in der Wade verwundete Matrose ließ während des Gefechtes den Pfeil in der Wunde stecken, und trug durch seinen Muth und seine Thätigkeit noch hauptsächlich dazu bei, das Boot zu erhalten.

1768.  
Julius.

Ungeachtet wir mit den Eingebornen in der Gegend der Meerenge nie zuvor irgend ein Verkehr gehabt hätten, so war uns doch der Gedanke wahrscheinlich vorgekommen, daß sie von unserm friedlichen Betragen gegen ihre Nachbarn etwas gehört und dadurch eine vortheilhafte Meinung von uns gefaßt haben könnten. Sie bewiesen aber nur wilde, blutgierige Feindseligkeit, und ihr wüthender Angriff zwang die Unsrigen zu einem ähnlichen Widerstande. Das Zeugniß können wir indeß unsern Leuten nicht versagen, daß sie das unglückliche Schicksal der Stenden beklagten, die sich so muthwillig in ihr Verderben gestürzt und ihnen selbst so übel mitgespielt hatten.

Die Wilden waren der angreifende Theil. Sie entereten das Boot, um es mit sich wegzuführen, indem sie in zwei Kanots herankamen, worin vierzig bis funfzig Mann, vermuthlich ihrer auserlesenen Krieger, befindlich waren. Einige andere Kanots blieben in einer kleinen Entfernung, um ihren Angriff zu unterstützen, und das ganze Ufer war mit Leuten besetzt, die einen beständigen Pfeil- und Steinregen auf unsere Mannschaft fallen ließen. Der Anführer des einen Kanots, der die übrigen anzudringen aufforderte, ward glücklicherweise in dem Augenblick, da er im Begriff stand einen ungeheuer langen Wurffpieß auf den Steuermann des Bootes

1788.  
Julius.

zu schleudern, mit einer Kugel durch den Kopf geschossen. Hierauf zogen die Kanots sich zurück, und leisteten denen Eingebornen, die schon im Gefechte begriffen waren, den Beistand nicht, der ihnen sonst den Sieg zugesichert hätte. Wenn man bedenkt, daß unser Boot nur dreizehn Mann führte, die von einer überlegenen Zahl mit solcher Wuth angefallen wurden, indeß man zu gleicher Zeit vom Ufer Pfeile auf sie schoß und Steine schleuderte; so gehört ihre Rettung zu jenen glücklichen Begebenheiten im Leben, welche in gutgearteten Gemüthern unausbleiblich ein gemischtes Gefühl von Dank und Erstaunen erregen.

Das Boot war bereits eine ziemliche Strecke in der Meerenge de Juc a hinaufgefahren, und unsere Leute befanden sich in einer Bay oder einem Hafen, wo sie so eben anlanden wollten, um nähere Untersuchungen anzustellen, als der Angriff geschah, der ihr Vorhaben völlig vereitelte. Von hier aus schien es ihnen doch offenbar, daß die Straße sich nach Ostnordosten hin eher erweiterte als verengte, und noch weit hinein erstreckte.

Auf dem Rückwege aus der Meerenge begegnete ihnen ein kleines Kanot mit zwei Mann, welche Unterthanen von Wilkananisch waren und ihnen Fische verkauften. Allein ihr Entsetzen und ihr Abscheu läßt sich nicht mit Worten beschreiben, als die Wilden ihnen auch zwei so eben abgeschchnittene, blutige Menschenköpfe zum Kauf anboten. Sie hielten diese Gegenstände des Schreckens triumphirend bei den Haaren in die Höhe; und als unsere Leute nur Ekel und Abscheu bei diesem widerigen Anblick bezeugten, erzählten ihnen die Wilden im Ton und mit dem Blick der höchsten Zufriedenheit: die Köpfe wären von zwei Unterthanen des Taktusch, welche sie ermordet hätten, weil Wilkananisch, ihr Befehlshaber, kürzlich dem Taktusch den Krieg erklärt habe. Diese Begebenheit verursachte eine Nieder geschlagenheit unter unseren Leuten, welche sie mehr oder minder auf der ganzen Reise begleitete.

Die Hauptabsicht, weshalb wir unser Boot ausgesandt hatten, war solcher gestalt verfehlt; allein es kehrte wenigstens nicht ohne einige Nachricht von der Meerenge de Juc a zurück. Unsere Leute waren in dieser Straße gegen dreißig Seemeilen aufwärts geschifft, und hatten sie daselbst gegen funfzehn Seemeilen breit gefunden, auch den Horizont ostwärts auf funfzehn Seemeilen weit klar und unde-

gränze vor sich gesehen. Diese außerordentliche Entdeckung erregte bei uns die sonderbarsten Vermuthungen, weil auf alle Fälle die äußerste Vertiefung dieser Straße nicht gar weit mehr von der Hudsons-Bay entfernt seyn kann<sup>\*)</sup>.

1718.  
Julius.

Für die diesjährige Jahreszeit mußten wir jetzt auf die fernere Besichtigung der Straße und der Shoalwater- (seichten) Bay Verzicht thun; dem zufolge machten wir Anstalt zur Rückkehr nach König Georgs Sund. Am 21<sup>ten</sup>, Morgens, verließen wir mit der Ebbe den Hafen Effingham, und befanden uns um Mittag auf offener See außerhalb des Sundes. Während unseres hiesigen Aufenthaltes hatten wir mancherlei Besuch von den Einwohnern der verschiedenen Orte zwischen Port Cox und der Insel Tatusch gehabt. Von denen aber, die innerhalb der Enge wohnen, hatte es keiner gewagt, sich uns zu nähern; vielleicht aus Furcht vor Tatusch, dessen Insel gerade am Eingange liegt und eine Volksmenge von fünftausend Seelen enthalten soll. Wir sammelten indeß hier doch eine Menge sehr schöner Seeotterfelle, und erhielten einen reichlichen Vorrath von Fischen, insbesondere Lachse, Heiligbutten, Heringe, Sardinen, Kabeljau, Forellen

\*) Es ist ein gewöhnlicher Fehler, daß Seefahrer, wenn sie sich in Booten befinden, die Entfernungen vergrößern. Im gegenwärtigen Fall aber entsteht mehr als Eine Frage: Erstlich kam das Boot wirklich volle dreißig Seemeilen ostwärts in die Meerenge? Das Gegentheil scheint offenbar aus dem Tagebuche des Herrn Duffin, der das Boot kommandirte, zu erhellen. Dieses Tagebuch, welches Herr Meares in seinem Anhange, No. IV., mittheilt, giebt die Distanz zwischen Point Entrance (Eingangspitze) und Port (Hafen) Hawkesbury, dem östlichsten von ihm innerhalb der Meerenge besuchten Orte, nur auf elf Seemeilen an. Zweitens: Ist die Meerenge funfzehn Seemeilen breit? Diese Frage ist schon an einem andern Orte berührt worden. (M. s. die Note S. 137.) Es kann seyn, daß sie sich ostwärts beträchtlich erweitert; aber im Eingang ist sie nur funfzehn Englische nautische Meilen, deren sechzig auf einen Grad gehen, also nur fünf Seemeilen (*leagues*) weit. Drittens: worauf gründet sich die Behauptung, daß man noch funfzehn Seemeilen weit ostwärts sehen konnte und einen reinen Horizont vor sich hatte? In einem Boote, das sich so wenig über die Meeresfläche erhebt, ist es, die Refraktion nicht gerechnet, unmöglich, weiter als sechs Englische oder zwei Seemeilen zu sehen. Vom Lande, wenn man nicht hohe Berge besieht, sieht man auch nicht sehr weit, und die Leute im Boote haben nichts gesehn, wie Duffin's Tagebuch beweist. Man thut also wohl am besten, wenn man an diesen drei Stellen, statt der Seemeilen (*leagues*) nur Englische kleine nautische Meilen (*miles*) rechnet, und also die Distanzen überall auf ein Drittel der Angabe reducirt. Daß die Richtung der Meerenge anfangs Ost bei Süd ist, erhellt aus den Karten; weiter hinaufwärts geht die nördliche Küste ostnordostwärts.

1788.  
Julius.

und Seebrassen. An Gemüsekräutern und wilden Früchten des Waldes fehlte es uns nie; unter andern brachte man uns häufig eine Art Johannisbeeren, die auf ziemlich hohen Bäumen wachsen.

Der Sund (Barclay's Sund) ist lange nicht so weltläufig wie Nutka, enthält aber doch viele sichere Ankerplätze, obgleich keinen, der so bequem wäre, wie Port Effingham, welcher gegen alle Winde vollkommene Sicherheit hat. Die Küste ist überall mit Schiffbauholz reichlich bewachsen, und würde die schönsten Mastbäume und Stangen von der Welt liefern.

Den 26<sup>ten</sup> um acht Uhr Morgens warfen wir unsern Anker glücklich wieder in Friendly Cove, in König Georgs Sund, und genossen die unaussprechliche Freude, unsere zurückgebliebenen Reisegefährten bei vollkommener Gesundheit und Sicherheit anzutreffen. Der Bau des kleinen Fahrzeugs war während der Zeit rasch fortgeschritten; auch hatte man in unserer Abwesenheit eine Menge Pelzwerk erhandelt, theils von den hiesigen Eingebornen, theils von verschiedenen Gesellschaften von Fremden, die aus Neugier, das neue Fahrzeug bauen zu sehen, nach Nutka gekommen waren.

Maquilla hatte mit gewissenhafter Pünktlichkeit sein Versprechen in jeder Rücksicht gehalten, und der getreue Kallikum für das Wohl und die Sicherheit der Unfrigen mit der redlichsten Wachsamkeit und der freundschaftlichsten Zuneigung gesorgt. Die Einwohner des unter seiner Vormäßigkeit stehenden Dorfes hatten nicht nur unserm Hause täglich reichliche Vorräthe von Fischen und anderen Lebensmitteln zugeführt, sondern auf seinen ausdrücklichen Befehl den Unfrigen auch nach allen Kräften hülfreiche Hand geleistet. Können wir des Mannes Eifer und seine feste Anhänglichkeit an uns erwähnen, ohne noch einmal sein unverdientes Schicksal zu beklagen und noch einmal die Fühllosigkeit seiner Mörder mit Schande zu brandmarken! dieser Mörder, die im aufgeklärtesten Welttheile geboren sind und sich zu den Bekennern einer Religion des Friedens und der Warmherzigkeit zählen!

## Siebzehntes Kapitel.

1788.  
Juli 4.

Beforgnisse der am Lande Zurückgebliebenen um das Schicksal des Schiffes. — Die Eingebornen streuen Nachrichten aus; insbesondere von dem Gesichte in der Straße Juan de Fuca. — Folgen dieser Gerüchte. — Verbesserte Einrichtung unseres Hauses. — Erstaunen der Einwohner über den Bau des Fahrzeuges, und hauptsächlich über die Schmelzarbeit. — Neugier, die sie wegen der Sonntagsfeier äußern. — Vorhaben nochmals nach dem Hafen Cor zurückzukehren. — Unsere Absicht wird vereitelt. — Aufruhr an Bord. — Bestrafung der Theilnehmer an demselben, nebst den Gründen, die uns zu diesen Maßregeln bestimmten.

Wie wir auf unserer Fahrt nach Süden nur zu oft für unsere am Lande zurückgelassenen Leute sehr ängstlich besorgt gewesen waren, so empfanden, wie man leicht denken kann, auch sie gleiche Heugstlichkeit für das Schicksal ihrer Freunde an Bord der Felice, die dort Gefahren entgegen gingen, wo vielleicht nie ein Schiff die Wellen durchschritten, und sicherlich noch kein Europäer den Fuß ans Land gesetzt hatte. Ihre Unruhe glich der unsrigen, und ihre Feierstunden wurden damit hingebracht, die Länge unserer Abwesenheit zu berechnen, ihre Wünsche für unsere Wohlfahrt zum Himmel zu schicken und unsere baldige Wiederkehr zu verlangen. Doch dies war noch nicht alles. Ihre Sorge ward zu einem Grad von peinlicher Dangigkeit erhöht, als einige von Wilkanski's Unterthanen Nachricht brachten, daß die Einwohner von Latutsch uns angegriffen und einen Theil der Mannschaft, mit Inbegriff der vornehmsten Officiere, niedergemacht hätten. Diese Erzählung konnten selbst die Hartgäubigsten nicht für bloße Erdichtung halten; sie verbreitete daher unter unseren Leuten eine Verwirrung, welche sie in ihren Beschäftigungen störte und ihre Heiterkeit so sehr umwölkte, daß die äußerste Anstrengung ihrer Entschlossenheit und der Muth gegen wiederholte Schwierigkeiten anzukämpfen, sie nicht wieder aufrechten konnten. Das ganze Gerücht war indeß eine bloße Erdichtung derer, die es austreuten, da es älter als das Gesichte unseres Bootes mit den Wilden in der Straße, folglich auch nicht einmal auf diesen Vorfall gegründet war. Was der Beweggrund zu dieser Erdichtung seyn mochte, haben wir nie ergründen können, ja nicht einmal eine befriedigende Vermuthung darüber gehabt. In der Folge aber kam nach Nutkasund eine umständliche und wahre Nachricht

1788. von unserm Verkehr im Hafen Effingham, nebst einer genauen Beschreibung  
 Julius. unserer verwundeten Matrosen. Ein Einwohner von Effinghams Hafen, der nach Nutka gekommen war, um eine Ladung von Pelzwerk an Maquilla zu verkaufen, hatte die Nachricht mitgebracht. Unter andern unangenehmen Folgen dieses Gerüchtes erwähnen wir hauptsächlich nur die, daß auf einige Zeit aller Umgang zwischen den Einwohnern von König Georgs Sund und unserm Hause abgebrochen ward, und daß unsere Leute in der traurigen Voraussetzung, sie würden uns nie wieder sehen, ihre Wachsamkeit bis zur gehofften Ankunft der *Spigenia* verdoppeln mußten. Ihre Freude, da sie die *Felice* wieder in den Sund einlaufen und einen jeden von uns frisch und munter zurückkehren sahen, läßt sich daher leichter denken, als beschreiben.

Der Zustand, worin wir unsere kleine Kolonie jetzt wieder fanden, gab uns überzeugende Beweise sowohl von ihrem Fleiße, als von ihrer Befolgung der Verhaltungsgebefhle. Das Haus war gegen jeden Angriff der Eingebornen, und wenn sie auch alle Kräfte aufgeboden hätten, vollkommen gesichert. Eine Pallisade von starken Pfählen nebst einer dichten lebendigen Hecke hatte unser Eigenthum fast unüberwindlich besetzt. Ueberdies waren hier und dort einige geringere Verbesserungen angebracht worden, je nachdem sich neue Aussichten zeigten, eine Bequemlichkeit oder einen Nutzen mehr zu erlangen; und diese zusammengenommen gaben dem Bezirk unserer Wohnung das Ansehen eines kleinen Schiffswerftes, welches die Aufmerksamkeit und das Erstaunen der Nutkaer auf sich zog.

Unsere Abwesenheit von dem Sund dauerte nicht länger als einen Monat und fünf und zwanzig Tage; aber in diesem Zeitraume hatte man, wie schon erwähnt worden ist, fleißig an dem Fahrzeuge gearbeitet, welches die Einwohner mit einer leicht begreiflichen Neugier anstauten, ohne sich bereden zu lassen, daß es eine Kraft geben könne, welche im Stande sey, dieses Balkengebäude von dem Gerüste, auf dem es lag, wegzubewegen. Noch ungleich sorgfältiger bekümmerten sie sich aber um die Werkstätte unserer Schmiede, und ihr einfacher, von aller Wissenschaft der gebildeten Welt so weit entfernter Sinn sah die mechanische Geschicklichkeit unserer Handwerker mit ausgelassenem kindischem Entzücken an. Uebrigens fand hier eben sowohl ihr Eigennuß, wie ihre Neugier, seine Nahrung; denn indem sie die vielen



Geräthe verfertigen sahen, die jetzt zum Stolz, zur Bequemlichkeit und zur Annehmlichkeit ihres Lebens gereichten, brachte immer einer oder der andere ein Stückchen Eisen, das er zu einem nützlichen Werkzeuge oder zum Zierrath umgestaltet haben wollte; dabei zeigten sie sich in ihren Neigungen so unbeständig, daß es gar nicht leicht war, ihnen Genüge zu leisten. Um diesen Wankelmuth zu unserm Vortheil anzuwenden, setzte man einen höheren Werth auf die Erfüllung ihrer Wünsche. Dies hatte für uns auch die gute Folge, daß der tägliche Vorrath von Lebensmitteln sich merklich vergrößerte, und sowohl Fische als Früchte in immer zunehmender Menge herbeigebracht wurden.

1788.  
Julius.

Am 27<sup>ten</sup> Julius, einem Sonntage, erlaubten wir der Mannschaft, sich mit einem Spaziergang am Lande zu vergnügen. Das Wetter war reizend, und die Luft belebend; in jedem Auge schimmerte Zufriedenheit über den Genuß der Ruhe nach gethaner Arbeit, und alle überließen sich der Sicherheit und der Freude. Wir hatten wirklich beständig die Gewohnheit, den Sonntag mit aller Ehrfurcht zu begehen, und, so oft es uns möglich war, ihn nach der Absicht der Einsetzung zu einem Ruhetage zu machen. Die Eingebornen konnten anfänglich nicht begreifen, warum an diesem Tage alle unsere Geschäfte aufhörten; und der veränderte Anzug der Leute, zumal die reingewaschenen Gesichter der Schmiede und Schloßler, reizten ihre Neugierde so sehr, daß sie sich endlich nach der Ursache dieser auffallenden Einrichtung erkundigten. Die Art, wie sie unsere Erläuterungen aufnahmen, gewährte uns einen Blick in ihre Religionsbegriffe, worüber wir auf einem der folgenden Blätter sprechen werden.

Den 28<sup>ten</sup> gingen wir wieder an unsere Arbeit, und schickten ein starkes Kommando in die Wälder, um Bauholz zu Planken für das neue Fahrzeug zu fällen. Dies war eine schwere Arbeit, weil die großen Stämme über eine Englische Meile weit durch dichtes Gehölz bis zu unserm kleinen Werke geschleppt werden mußten. Die übrige Mannschaft half Seile winden, oder arbeitete unter den Zimmerleuten, oder setzte das Schiff in segelfertigen Stand.

Wir beschloßen jetzt, unserm vorher entworfenen Plane gemäß, in wenig Tagen nach dem Hafen Cor zu gehen und bei Wikananiß noch einen Handelsbesuch zu machen. Anfänglich waren wir Willens gewesen, daselbst schon auf dem

1781.  
Julius.

Rückwege von Effingham's Hafen anzulegen; allein der Vorfall mit dem Boot in der Straße de Fuca und das ungeduldige Verlangen, zu unseren Freunden im Nutkaunde zurückzukehren, überwog damals jede andere Betrachtung. Jetzt hatten wir uns durch den Augenschein über die Lage und den Fortgang unserer Kolonie beruhigt, und nahmen uns also vor, nochmals in See zu gehen, weil wir hofften, daß die vielen Jäger in Wilkananisch wahrscheinlich wieder eine große Menge Pelzwerk gesammelt haben würden. Wir zweifelten auch keinen Augenblick an einem guten Empfang bei dem dortigen Oberhaupte, da wir im Stande waren, seine Koffer wieder mit dem unschätzbaren Kleinod — einem kupfernen Theekessel — zu bereichern. Allein dieses Vorhaben ward unglücklicherweise durch den nochmaligen Ausbruch eines gefährlichen Aufruhrs vereitelt, der die schlimmsten Folgen zu drohen schien.

Der abgesetzte Bootsmann und die besten Matrosen im Schiffe waren die Räubersführer. Sie machten einen verzweifelten Versuch Waffen in ihre Gewalt zu bekommen und (weil alle übrige befehlshabende Personen entweder in Amtsgeschäften oder zum Vergnügen am Lande waren) den einzigen wachhabenden Officier an Bord umzubringen. Die Zeit zur Ausführung ihres Vorhabens hatten sie gut gewählt; es war nämlich am Abend, als sie aus den Wäldern zurückkehrten.

Seit dem ersten Ausbruch von Widersetzlichkeit in der Nähe der Philippinischen Inseln hatten wir die Waffen vom Officiersverdeck in die Kajüte gebracht; und diese Vorsicht rettete jetzt das Schiff. Der Officier erreichte nämlich zum Glück die Kajüte eher als die Aufrehrer, stellte sich mit einem geladenen Musketon an die Thüre, und gewann dadurch Zeit, laut um Hülfе zu rufen, ehe sie weiter vordrangen. Durch einen andern glücklichen Zufall saßen die meisten Officiere auf dem Verdeck des neuen Fahrzeuges, das keine hundert Schritte weit vom Schiffe entfernt war. Wir hörten also den Lärm unverzüglich durch die Kajüterfenster, und eilten augenblicklich an Bord.

Zu den Waffen greifen, war unser erster Schritt, und dann riefen wir sogleich die Mannschaft aufs Verdeck zusammen, weil wir entschlossen waren, die Sache auf der Stelle zu untersuchen. Wir wußten wohl, daß mancher brave Kerl an Bord wäre, und mußten daher die guten, wo möglich, von den übrigen zu trennen suchen,

ehe sie sich bereden ließen, zu dem Komplott die Hände zu bieten. Als die Leute auf dem Verdecke beisammen standen, sah man bald, welche die Räubersführer waren, ob wir gleich einige Ursache zu der Besorgniß hatten, daß der Aufruhr eine allgemeine Verabredung seyn möchte. Hierauf erklärten wir ihnen, wir wären fest entschlossen, das Aeußerste zu thun, und riefen denen die gehorsam seyn wollten, hiermit an, sich von den Uebrigen zu trennen. Indem wir unsere Flinten anschlagen, ging der größte Theil der Mannschaft auf unsere Seite über; nur acht unruhige Köpfe, mit dem abgesetzten Bootsmann an ihrer Spitze, blieben taub gegen alle unsere Ermahnungen, daß sie zu ihrer Pflicht zurückkehren sollten. Da wir ihnen aber jetzt bei weitem an der Zahl überlegen waren, so hofften wir die Sache ohne Blutvergießen abthun zu können und ließen ihnen die Wahl, sich entweder in Fesseln legen oder unter die Wilden aussetzen zu lassen. Sie wählten das Letztere, und wurden sogleich mit aller ihrer persönlichen Habe ans Land geschafft. Sobald sie fort waren, stellten sich Ordnung und Mannszucht wieder ein. Unsern Leuten am Lande schickten wir den Befehl zu, keinen von den Auführern im Hause zu beherbergen und überhaupt mit ihnen keine Gemeinschaft zu haben; an Bord aber hielten wir strenge Wache, weil wir uns noch in keinem Fall auf die Besinnung der übrigen Mannschaft verlassen konnten.

Erst den folgenden Tag erfuhren wir von einem Matrosen, der aus eigenem Antriebe zu uns kam, den ganzen Umfang der Verschwörung. Beinahe die sämmtliche Mannschaft hatte eine Schrift unterzeichnet, worin sie sich verpflichtete, das Schiff in Besitz zu nehmen. Hierauf wollten die Aufrührer die Amerikanische Küste sogleich verlassen und nach den Sandwichinseln segeln, um von dort aus weiter nach einem Hafen zu gehen, wo sie ihre reiche Ladung verkaufen könnten. Da sie die Vorsicht gehabt hatten, diese Schrift zu vernichten, so konnten wir nicht entdecken, was sie über die Officiere beschlossen hätten; allein das günstigste Schicksal derselben wäre wohl gewesen, in Nutka zurückbleiben zu müssen. Jeder einzelne Mann an Bord war jetzt eifrig bemühet, die Schuld von sich abzuwälzen, und alle stimmten darin überein, daß nur die Drohungen der Anführer ihnen für den Augenblick ihre Einwilligung zum Aufruhr abgendsigt, und die Furcht auf der Stelle ermordet zu werden, sie allein verhindert habe, den Officieren Nachricht von der Verschwörung zu geben.

1788.  
Julius.

1788.  
Julius.

Hätten wir alle diese Umstände am vorhergehenden Abend gewußt, so würde es wahrscheinlich nicht ohne Blutvergießen abgelaufen seyn; wir konnten es also für ein besonderes Glück ansehen, daß durch Unwissenheit etwas Schlimmes verhütet ward. Wenigstens waren jezt den Anführern durch ihre Verweisung aus dem Schiffe die Mittel Unheil zu stiften abgeschnitten; hätten wir sie in Eisen gelegt, so wäre nicht nur besondere Wachsamkeit notwendig gewesen, sondern wir würden auch ihre Gemeinschaft mit den übrigen Matrosen nicht ganz haben verhindern können, und dann hätten die Uneinigkeiten fortgedauert, wenn nicht gar neue Plane zur Ausführung des Bubenstücks geschmiedet worden wären. Aus diesem Grunde beschloßen wir, daß sie wenigstens bis zur Ankunft der *Zphigenia* am Lande bleiben sollten.

### Achtzehntes Kapitel.

Betragen des Kommandos am Lande in Ansehung der Meuterer. — Wir versprechen der Mannschaft, nach den Sandwichs Inseln zu gehen. — Beschäftigung an Bord. — Die Aufrehrer wohnen bei Maquilla und Kallikum. — Sie werden ihrer Kleider beraubt und zur Arbeit angehalten. — Wir erblicken das Schiff *Princeß Royal* in offener See. Zweite Abreise von König *Georgs Sund*. — Geschenke an Maquilla und Kallikum. — Sie rüsten sich zum Kriege, und borgen Gewehre von uns. — Maquilla's Kriegsmacht. — Er erlet seinen Zug nach Norden an. — Verhaltungsbefehle für unsere am Lande zurückgelassene Leute.

Bei den Unruhen im Schiffe waren wir anfangs sehr besorgt, daß sie auf den Erfolg der Reise einen nachtheiligen Einfluß haben möchten; wir wurden aber bald durch das Benehmen unserer Arbeiter am Lande nicht nur getröstet, sondern auch zu frohen Erwartungen ermuntert. Sie gaben nämlich ihr Mißfallen an dem aufrührerischen Vorhaben und ihren Abscheu davor in den stärksten Ausdrücken zu erkennen, und thaten alles, was ihr Nachsinnen ihnen nur eingeben konnte, um uns von ihren gehorsamen und pflichtmäßigen Gesinnungen zu überzeugen. Sie erneuerten zu gleicher Zeit die Zusicherung ihrer Treue auf das feierlichste, und wir versagten ihnen auch nicht das Zutrauen, das sie verdienten.

Der Aufstant selbst bestemdete uns um so mehr, da wir seit der Abreise von China keine Nachlässigkeit im Dienste unter den Leuten wahrgenommen hatten. Unsere Mannschafft war jederzeit pünktlich, aber doch nie mit einer Strenge welche Unzufriedenheit erzeugt, zu den Arbeiten, die unsere Lage nöthig machte, angehalten worden. Von der andern Seite konnte Müßiggang, der so oft Unheil stiftet, sicherlich eben so wenig die Veranlassung ihres Fehltritts seyn. Die Thorheit ihres Anschlags darf uns am wenigsten irre machen; zum Glück für das Menschengeschlecht ist Bosheit sehr selten mit Urtheilskraft verbunden. Diesmat war ihr Vorhaben, mit dem Schiffe durchzugehen, nicht viel mehr, als Folge des ungeduldigen Wunsches, nach den Sandwich Inseln zu kommen, wohin unsere Reise, wie sie wußten, gerichtet war, um dort in dem Genuße zu schwelgen, den jener üppige Aufenthalt reichlich darbietet. Alle andere Maßregeln hatten sie wahrscheinlich mit Matrosen-Sorglosigkeit künftigen Verabredungen überlassen.

Unstreitig sah sowohl der gehorsame als der widerspänstige Theil der Mannschafft mit einiger und zwar ziemlich natürlicher Ungebuld dem Zeitpunkt entgegen, wo sie die öden Ufer von Nutka und die ekelhaften Sitten der Einwohner gegen den belebenden Himmelsstrich, den üppigen Ueberfluß und die sinnlichen Vergnügungen der Sandwich Inseln vertauschen sollten. Der Gedanke, daß die hiesige Amerikanische Küste von Menschenfressern bewohnt wäre, und daß auch uns ein solches Schicksal wie unsere Landsleute in Queenhyt he treffen könnte, trug bei manchem Matrosen ebenfalls nicht wenig zu dem Wunsche bei, sie bald zu verlassen. Ja, die Furcht gefressen zu werden, spukete, wie ich schon erwähnt habe, in ihrer Einbildungskraft, und benahm vielen ihren frohen Muth. Aus diesem Grunde hielten wir es für rathsam, ihnen die Reise nach den Sandwich Inseln von neuem zu versprechen; und schon bei der bloßen Vorstellung von ihnen blißte die Freude aus allen Augen.

Die Verminderung unserer Schiffgesellschaft durch die sehr gehäuften Arbeiten am Lande und durch die Absonderung der aufrehrerischen Matrosen verhinderte uns an der Reise nach dem Hafen Cox. Wir banden daher die Segel wieder von den Maaen ab, bewahrten sie auf, knüpften das Tauwerk los, und schickten uns hierauf an, den Zimmerleuten bei dem Baue des Fahrzeugs allen Beistand zu leisten.

1788.  
Julius.

1788.  
Julius.

In dieser Absicht wurden neue Sägeplätze gegraben und Leute, 1788 daran zu arbeiten, abgeschickt; Andere holten neuen Vorrath von Bauholz aus den Wäldern, noch Andere halfen beim Seilmachen u. s. w. Zugleich brachten wir die nöthigen Vorräthe aller Art vom Schiffe in das Haus, und versahen insbesondere die Werkstatt der Schmiede mit Eisen, da das vorher gelieferte schon verarbeitet war.

Bei unserer Abreise von China hatten wir uns mit überflüssigen Vorräthen aller Art versorgt; allein der Verbrauch war bereits so sehr groß gewesen, daß wir uns gendüßte sahen, unsere Zusucht zu den Erzeugnissen des Landes zu nehmen und unsere ganze Erfindsamkeit aufzubieten, um für einige Artikel einen Ersatz zu erfinden. Unter andern hatten wir keine Steinkohlen mehr, und mußten uns also auf die Verfertigung von Holzkohlen legen, womit es uns auch so sehr gelang, daß unsere Schmiede sie den ersteren vorzogen. Von den hiesigen Lannenarten erhielten wir Terpentin in Menge, womit wir die Planken bestrichen, um das Zerspringen zu verhindern. Vermischten wir ihn mit Del (vermuthlich Thran S.) wovon wir so viel bekommen konnten, als wir nur wollten; so ersetzte er uns den Theer. Den Einwohnern von Nutka kauften wir den rothen Ocker ab, womit sie sich das Gesicht bemalen; und, daß ich es kurz fasse, es gab wenig oder gar nichts von den Nutkaischen Produkten, das wir nicht benutzt hätten. Auch pflegten wir alle diese Artikel absichtlich von den Eingebornen zu kaufen, um ein gegenseitiges gutes Vernehmen unter uns zu befördern und ihren Dienstseifer rege zu erhalten. So lehrte uns die Nothwendigkeit, die Mutter aller Erfindungen, in diesem entfernten Winkel der Erde, nach Hülfquellen umherzusehen, die wir verachtet hatten, so lange wir uns im Besiß der Produkte des gebildeten Kunstfleißes befanden; und Beharrlichkeit, dieses allbezwingende Princip des Wirkens, verschaffte uns an den wilden Küsten von Amerika manche Bequemlichkeit, indem wir mit ihr jene Europäischen Künste glücklich nachahmten.

Die aufrührerischen Matrosen bauten sich zu ihrem Aufenthalte sogleich eine große Hütte, und hatten unter dem mit Laubwerk gedeckten Dache derselben Zeit, über ihre Bosheit nachzudenken und, je nachdem ihre verschiedene Gemüthsart wirkte, entweder ihr Mißgeschick zu verfluchen, oder es zu beklagen, daß sie sich von einem bösen Dämon hatten verführen lassen. Jetzt büßten sie wirklich hart für ihren Ungehorsam,



gehorsam, und schienen sehnsuchtsvolle Blicke nach dem Fahrzeuge zu richten, aus dem man sie verwiesen hatte. Alle Gemeinschaft, sowohl mit dem Schiffe als mit dem Hause, war ihnen gänzlich abgeschnitten. Hätten sie indeß auch nur einen geringen Grad von Betriebsamkeit gehabt, so würde es ihnen leicht geworden seyn, sich mit Fischen zu ihrem Unterhalte zu versorgen. Um ihnen die Mittel dazu zu erleichtern, kauften wir ein Kanot, und schickten es ihnen, als die letzte Günst und Vorsorge, die sie von uns zu erwarten hätten. Den Tag nach dem Aufbruch kamen Maquilla und Kallikum an Bord, um uns ihre Freundschaft zu bezeigen und jede Dienstleistung, die unsere besondere Lage fordern könnte, anzubieten. Bis dieser Vorfall uns Gelegenheit gab, den beiden Oberhäuptern das eigentliche Verhältnis unserer Matrosen gegen uns zu erklären, hatten sie dieselben für Sklaven gehalten. Sie äußerten daher auch jetzt ihren Beifall und ihr Erstaunen über die ausnehmende Milde unseres Betragens gegen das Verbrechen des Aufbruchs unter Leuten von einer vermeintlich so abhängigen Klasse. Maquilla nahm, aus scheinbarem Abscheu gegen das Verbrechen und aus voreiligem Eifer für unsere Sicherheit, sogar einige Officiere bei Seite, und bat sie um Erlaubniß, sein Volk zu versammeln und die Missethäter unverzüglich umbringen zu dürfen. Diese Bitte ward nicht nur abgeschlagen, sondern, wie billig, mit dem Ausdruck des höchsten Mißfallens aufgenommen. Es war auch wirklich nothwendig, unsere Weigerung mit wiederholten Zeichen des Abscheues zu begleiten; denn Maquilla bestand recht sehr auf die Ausführung seines Vorhabens. Kallikum verfuhr mit mehr Verstand und Mäßigung; er wünschte, uns gegen die Verbrecher auf eine Art behüßlich zu seyn, die uns nicht mißfällig, für sie aber hinlänglich kränkend wäre. Als er nun erfuhr, daß wir sie aus dem Schiffe verwiesen hätten, bat er um Erlaubniß, sie in sein Haus nehmen zu dürfen. In der gewissen Ueberzeugung, daß die beste Bewirthung in Nutka, sollte man sie auch bei einem Oberhaupte erhalten, einem Britischen Matrosen immer noch für harte Bestrafung gelten könne, gingen wir seinen Vorschlag ein, nachdem er uns zuvor hatte versprechen müssen, daß er seine neuen Gäste vor jeder persönlichen Verletzung schützen würde.

Als wir diese Sache abgethan hatten, überließen wir die Verbannten ihrem neuen Schutzherrn, und beschäftigten uns mit Dingen, die für uns jetzt wichtiger

1780.  
Julius.

waren. Den folgenden Tag sahen wir unsere trotzigcn Auführer zu unserm größten Erstaunen und, wir bekennen es gern, auch zu unserer nicht geringen Zufriedenheit, Wasser tragen und andere häusliche Dienste verrichten, die man in *Nutka* nur den Sklaven auferlegt. Sie hatten auch nicht Erlaubniß, sich bei irgend einer Veranlassung von *Kallikum's* Hause anders, als in Begleitung einiger Eingebornen vom niedrigsten Range, unter deren Befehl und Obhut sie standen, zu entfernen. Diese Prohnarbeit mußte sie im äußersten Grade kränken; denn ehe sie mit dem von uns erhaltenen Kanot selbst auf den Fischfang ausgingen, hatten sie aus Faulheit lieber diese Nahrung mit einigen ihrer Kleidungsstücke von den Eingebornen eingetauscht. Die Befehlshaber sorgten indeß dafür, sich ihrer Kleider zu bemächtigen; und ich glaube, wir thun unsern wilden Freunden kein Unrecht, wenn wir vermuthen, daß der Wunsch, diese Kleidungsstücke zu besitzen, wohl der Hauptbeweggrund ihrer Vorschläge von Weisand gegen die Verbrecher gewesen seyn mag. Es kostete wenig Mühe, sich ihrer zu bemächtigen; und nachdem die Elenden ihr ganzes Eigenthum hergegeben hatten, mußten sie — nicht für sich, sondern — für den Haushalt ihres neuen Herrn, als Gehülfen, auf den Fischfang ausgehen.

August.

Wir setzten ohne besondere Vorfälle unsere Arbeiten mit unermüdeter Betriebsamkeit und Sorgfalt fort, bis wir den 6<sup>ten</sup> August ein Schiff auf offener See erblickten, welches wir für die *Princess Royal* (Kronprinzessin) erkannten. Anfangs schien es seinen Lauf in den Sund zu richten; als aber das Wetter bald hernach dunkel und neblig ward, verloren wir es wieder aus den Augen. Wir beschloßen, gleich nach Ankunft dieses Schiffes in See zu gehen, da die Gegenwart desselben unseren am Lande zurückbleibenden Leuten neue Sicherheit gab; und so sehr auch unsere Mannschaft vermindert war, wollten wir doch die Reise nach dem Hafen *Cox* antreten, um die Pelze zu gewinnen, die *Wikananisch* vermuthlich schon für uns gesammelt hatte. Am 7<sup>ten</sup> erblickten wir die *Princess Royal* aufs neue; aber nochmals raubte uns der Nebel diesen Anblick. Am 8<sup>ten</sup> waren wir segelfertig, und da die *Princess Royal* sich nicht weiter sehen ließ, fingen wir an zu besorgen, daß sie vor uns nach *Wikananisch's* Ufern kommen, und diesen Befehlshaber durch allerlei neue Waaren in Versuchung führen möchte, seinem Vertrage mit uns zu nahe zu treten. Wir standen folglich nicht länger an, mit einem sanften

Westwinde den Sund zu verlassen und unsern Lauf nach dem Hafen Cop zu richten. 1788.  
August.

Vor unserer Abreise befestigten wir aufs neue unsern Bund mit Maquilla und Kallikum durch den gewöhnlichen Tausch von Geschenken. Beide Oberhäupter rüsteten sich schon seit einiger Zeit zu einem Kriegszuge gegen einen weit im Norden wohnenden Feind, und standen jetzt in Begriff, sich auf den Weg zu machen. Es hatten nämlich einige Stämme in der Nähe des Nördlichen Archipelagus; ein, zwanzig Seemeilen nördlich von König Georgs Sund gelegenes Dorf angegriffen, welches unter Maquilla's Gerichtsbarkeit gehörte und der besondern Aufsicht seiner Großmutter anvertrauet war. Der Feind hatte daselbst viel Unheil angerichtet, einige von den Einwohnern erschlagen und andere gefangen mit sich fortgeführt. Als ein Bote mit der Nachricht von diesen Feindseligkeiten in Nutka eintraf, entbrannten die Einwohner sogleich von thätiger Ungeduld nach Rache, und sannten nur auf Mittel sie zu befriedigen.

Wir nahmen dieser Gelegenheit wahr, um uns die hiesigen Befehlshaber unauflöslich zu verbinden, indem wir ihnen einige Feuergewehre und die dazu gehörige Ammunition anvertrauten, wodurch sie eine entschiedene Ueberlegenheit über ihre Feinde erlangten. Unser eigenes Interesse forderte es allerdings, daß sie nicht durch Kriege in entfernten Gegenden beunruhigt würden, oder doch, wenn sie ja zu Felde ziehen mußten, siegreich wieder zurückkehren möchten. Der unerwartete Zuwachs ihrer Macht besetzte sie mit neuem Muthe; denn sie hatten uns schon gestanden, daß sie es diesmal mit einem mächtigeren, zahlreicheren und wilderen Stamme, als der ihrige, aufnehmen wollten. Jetzt versuchten wir es, ihnen auch Menschlichkeit im Kriege einzufößen, und erhielten wirklich das Versprechen von ihnen, daß sie ihre Kriegsgefangenen bloß zur Dienstbarkeit verurtheilen und nicht, wie bisher, mit dem Tode bestrafen wollten. Allein es ließ sich nicht vermuthen, daß ein wildes, Rache schnaubendes Volk im Augenblicke der Schlacht noch an die Lehren der Menschlichkeit denken würde; und leider endigte sich dieser Feldzug mit den gräßlichsten Auftritten von Mord und Blutvergießen.

Maquilla führte bei dieser Gelegenheit eine sehr ansehnliche Macht. Jedes seiner Kriegeskanots, deren er zwanzig aus den verschiedenen unter seiner Botmäßigkeit

1788.  
August.

keit stehenden Dörfern versammelt hatte, entshielt dreißig starke junge Leute. Kamekela hatte den Befehl über zwei von diesen Booten. Sie stießen alle in feierlicher Ordnung vom Ufer ab, und sangen dabei den Kriegesgesang. Die Anführer waren in Seeotterfelle gekleidet, und das ganze Heer hatte sich im Gesichte und am Leibe mit rothem Oker bemahlt, der mit glänzendem Sande bestreuet war. Dies gab ihnen, zumal im Sonnenschein, ein wildes, furchtbares Ansehen. Die Weiber beflügelten, nach der patriotischen Weise der Spartanischen Frauen, den Muth ihrer Krieger, entweder siegreich oder gar nicht zurückzukehren. Die Gefechte oder vielmehr die Ueberfälle dieser wilden Stämme sind, glaube ich, unbeschreiblich während und von den gräßlichsten Thaten barbarischer Wildheit begleitet. Sie führen ihre Kriege nicht mit regelmäßigen Angriffen, sondern die Wirkung unverhoffter Unternehmungen und thätiger Verschlagenheit befriedigt ihre Rache, stillt ihren Blutdurst, und sichtet ihnen sogar ihren Siegerkranz.

Die Verhaltungsbefehle, die wir unsern Leuten am Lande ließen, waren nach den jetzigen Umständen abgemessen. Wir ermahnten sie, besonders auf den Fall, daß Fremde den Sund besuchten, ihre vorige Wachsamkeit wo möglich noch zu verdoppeln. Würden unsere Freunde überwunden und bis nach Nutka verfolgt, so verlangten wir, daß sie sich ihrer nachdrücklich und entscheidend annehmen sollten. Auch empfahlen wir ihnen, sich von ihrem Gefühle nicht zur Erneuerung eines Umganges mit den Verwiesenen verleiten zu lassen, so daß diese der beklagenswerthen Härte ihrer Strafe und dem mühseligen Kampfe der Neuen ausgesetzt blieben.

## Neunzehntes Kapitel.

1788.  
August.

Abreise nach dem Hafen Cox. — Wie begegnen der Princess Royal. — Gegenseitige Dienstleistungen. — Wir gehen im Hafen Cox, und die Princess Royal im Hafen Hanwa vor Anker. — Wikanaisch ist nach Kiloquatt gegangen. — Zweimalige Reise unserö großen Bootes dahin. — Beschreibung von Kiloquatt. — Beschäftigungen der Eingebornen. — Handel mit ihnen. — Dritte Reise des Bootes zu Wikanaisch, um Abschied zu nehmen. — Dorfschaft von diesem Befehlshaber, der hernach selbst an Bord kommt. — Sein Sohn wünschte sich mit uns einzuschiffen; wir schlagen es aber ab. — Rückkehr nach König Georgs Sund. — Ankunft der Iphigenia daselbst. — Tianna's Herzlichkeit. — Ankunft der Oberhäupter Maquilla und Kallikum, und Nachricht von ihrem Zuge. — Tianna's Abscheu vor den Amerikanischen Sitten. — Die Bewohner von Amerika sind Menschenfresser. — Die Einwohner der Sandwichinseln werden von diesem Verdachte freigesprochen.

Raum hatten wir den Sund verlassen, so umgab uns ein dichter Nebel, der uns heizulegen nöthigte. Des Abends verzog er sich wieder, und nun sahen wir das Schiff Princess Royal zwei oder drei Englische Meilen weit im Winde von uns. Sobald man uns auf diesem Schiffe bemerkte, ward das gewöhnliche Friedenszeichen mit einem Kanonenschuß unter dem Winde und mit Aufziehung der Flagge gegeben. Wir erwiderten es, und hierauf näherte sich das Schiff sogleich, um mit uns zu sprechen. Ich ließ nun das Boot aussetzen, und ging an Bord der Princess Royal. Zwar kannte ich den Befehlshaber dieses Schiffs, Kapitain Duncan, nicht persönlich; allein ich hatte schon in China ausführliche Nachricht von dem Gegenstande und dem Umfange seiner Reise erhalten und empfand jetzt aufs lebhafteste das Verlangen, ihm und seiner geringen Mannschaft alle Hülfe zu leisten, die in meiner Macht stände. Weit entfernt von irgend einer elenden Bedenklichkeit, die aus streitendem Interesse entstehen könnte, fühlte ich nur meine Pflicht als Mensch und als Britte. Die Princess Royal enthielt nur fünfzig Tonnen Last, und ihre ganze Schiffsgesellschaft bestand aus funfzehn Mann. Wenn man nun erfährt, daß dieses kleine Fahrzeug das Cap Horn umschiffe und sowohl das südliche als das nördliche stille Meer durchlaufen hatte; so wird man sich von dem, was die Mann-

1788.  
August.

schaft erlitten haben mußte, und zugleich von der Fähigkeit und dem unermüdeten Geiste ihres Befehlshabers einen Begriff machen können. Ich bin völlig überzeugt, daß dieses kleine Fahrzeug seinen Eigenthümern mehr eingebracht hat, als irgend ein Schiff, das je an der Nordwestküste von Amerika gewesen ist.

Kapitain D u n c a n empfing mich mit seiner ganzen Mannschafft auf dem Verdeck; und indem er mich in seine Kajüte führte, konnte ich nicht umhin, ihn mit Beifall und Bewunderung anzublicken. Seine erste Frage betraf das Schicksal des Schiffes *Nutka*, um welches er sehr besorgt zu seyn schien. Er hatte von dessen vielen Unfällen gehört, und schien zu zweifeln, daß es China würde haben erreichen können. Ich konnte seine freundschaftliche Besorgniß nicht vollkommner heben, als indem ich ihm sagte, daß ich selbst das Schiff *Nutka* während jener mühseligen Reise, die sein Mitleid so sehr erregte, geführt hätte, und gegenwärtig mit ihm in einem friedlichen Wettstreit um die Begünstigungen der Glücksgöttin begriffen wäre. Sein Erstaunen verhinderte ihn beinahe, meinen Worten Glauben beizumessen; denn da ihm das Elend und Leliden meiner vorigen Reise bekant war, so schien es ihm kaum begreiflich, wie ich schon wieder neue Abenteuer an der Amerikanischen Küste suchen könnte.

Die *PrinCESS Royal* hatte vor zwanzig Monaten England verlassen und litt Mangel an allen Vorräthen, so daß es wirklich Erstaunen erregen mußte, wie sie ihre Reise bisher hatte fortsetzen können. Die von harter Arbeit entkräftete Mannschafft befand sich zwar in einem Himmelsstrich und in einer Jahreszeit, wo das unfreundliche Wetter geistige Getränke nothwendig macht; aber ihr Vorrath von Branntwein war längst verbraucht. Es freuete uns herzlich, sie mit etwas Wenigem davon versorgen zu können, wogegen uns Kapitain D u n c a n ohne Ausnahme alles anbot, was sein kleines Fahrzeug vermöchte. Als ich mich bei ihm nach seiner bedrängten Lage erkundigte, erzählte er mir, daß ihm Kapitain D i x o n, mit dem Schiffe *Königin Charlotte*, begegnet sey. Aber dieser hätte es, wiewohl sein Schiff noch mit allem reichlich versehen, schon auf dem Wege nach China begriffen, ja sogar denselben Eigenthümern, wie die *PrinCESS Royal*, zugehörig gewesen wäre, dennoch der Klugheit gemäß gefunden, alle seine Vorräthe lieber wieder mit nach China zurückzunehmen, als dem letztgenannten Fahrzeuge etwas davon zukommen



zu lassen, wodurch er der Mannschaft desselben die Mühseligkeit der Reise so sehr erleichtert haben würde\*).

1780.  
August.

Da es unser Beider Bestimmung war, eine entlegene, unbefuchte Küste zu befahren, wo unsere Lage uns gleichen Unfällen und Beschwerlichkeiten aussetzte, so verband uns unser ähnliches Schicksal durch Mitleidgefühl, und erregte gegenseitig den Wunsch, einander unsere gemeinschaftliche Mühseligkeiten so viel wie möglich zu erleichtern. — Nachdem wir uns getrennt hatten, setzte die *Princeß Royal* ihren Lauf nach Südost weiter fort; wir hingegen hielten uns längs der Küste hin. Ihre Reise näherte sich dem Ende, und ihr Weg ging nach den *Sandwich-*

\*) Diese und ein paar ähnliche Ausfälle gegen Kapitain *Dixon* haben zwei heftige Angriffe des letztern gegen *Hrn. Meares* veranlaßt, die zum Glück für den Ausländer (der an dem Persönlichen, was diesem Zwist beigemischt ist, nicht Antheil nimmt) keine wesentliche Punkte betreffen. Es war wohl voraus zu sehen, daß die verschiedenen Abentheurer, deren Interesse sich in Amerika und noch mehr in China durchkreuzte, an einander gerathen würden, und dies geschah um so viel eher, da *Herr Meares* sich mit den Eigentümern der von London aus veranstalteten Reisen, den *Herrn Etches*, verglichen und vereinigt hatte, diese aber sowohl mit *Herrn Dixon* als mit *Herrn Duncan* über die Ausbezahlung der diesen Befehlshabern rückständigen Summen in Streit gerathen sind, und *Herr Dixon* insbesondere noch eine große Forderung an die Gesellschaft der Unternehmern macht. Eine andere Quelle der Uneinigkeit ist politisch; die Befehlshaber der verschiedenen Schiffe, die auf den Pelzhandel ausgegangen sind, behaupten, je nachdem sie zur Ministerial-, oder Oppositionspartei gehören, entweder, daß dieser Handel wichtig, oder daß er unbedeutend sey. *Herr Meares*, der dem Britischen Minister durch sein Memorial und seine hochgespannten Forderungen die Gelegenheit verschaffte, Spanien zu demüthigen, ward natürlicherweise von einer Partei angefeindet, welche über die Verschwendung von vier Millionen Pfund Sterling, wodurch der Minister jene Demüthigung erzwang, eine laute Klage erhob; und das Glück, von Spanien für wirklichen und muthmaßlichen Verlust, der nach einem ziemlich willkürlichen Maasstabe berechnet war, Entschädigung zu erhalten, trug eben nicht dazu bei, *Herrn Meares* in den Augen anderer Abentheurer in ein vortheilhaftes Licht zu setzen. Da man nicht erlangen konnte, was Er erhielt, so mußte man seine Ansprüche verächtlich machen und durch ihn den Minister verwunden. Kapitain *Dixon* läßt in seinem zweiten Memoire gegen *Meares* einen Brief von Kapitain *Duncan* abdrucken, worin dieser geradezu leugnet, daß er sich damals, als er *Hrn. Meares* begegnete, in einer so bedrängten Lage befunden habe, und die Beschuldigung gegen *Dixon*, als hätte dieser ihm nicht ausweichen wollen, für ungegründet erklärt; dagegen aber zu versetzen giebt, daß er sich gegen *Hrn. Meares* über den Schiffseigentümer, *Richard Cadman Etches*, wohl beklagt haben könne. Bei der Erbitterung, die jetzt auf beiden Seiten herrscht, sieht man wohl, wie die Sachen sich verhalten, nämlich, daß sie beiden Parteien Gelegenheit genug machen, ihnen nach Gefallen den Antritt, der ihnen vortheilhaft ist, zu geben. An *Herrn Meares* scheint die Unvorsichtigkeit am meisten zu tadeln, daß er die Veranlassung zum Streite eher gesucht, als vermieden hat. S.

1788.  
August.

insehn, um dort Erfrischungen einzunehmen und mit ihrer reichen Ladung von Pelzen auf ihrem Rückwege China zu besuchen.

Am 10<sup>ten</sup>, Morgens, befanden wir uns endlich vor dem Eingange des Hafens Cor, und sahen die Princess Royal, die wenige Stunden zuvor in einem kleinen Hafen mit einer Barre (oder Sandbank am Eingange), woselbst unser Freund Hann a sich aufhielt, vor Anker gegangen war. Kapitain Duncan schickte uns, indem wir vorbei schifften, sein Boot, mit dem Anerbieten, uns in den Hafen zu geleiten; allein da unser Absehen auf Port Cor gerichtet war, so begnügten wir uns seine freundliche Aufmerksamkeit dankbar anzuerkennen. Sein Boot begleitete uns indeß, bis wir im innern Hafen Cor um fünf Uhr Nachmittags vor Anker gingen; hierauf nahm es zwischen den Inseln und dem Hauptlande seinen Rückweg, der etwa funfzehn Englische Meilen betragen konnte. Kapitain Duncan hatte sich wegen der östlichen Winde, die auch uns entgegen waren, genöthigt gesehen, Schuß zu suchen; auch mußte er noch, ehe er die Küste ganz verließ, Holz und Wasser-vorrath einnehmen.

Bei unserer Ankunft im Hafen Cor erfuhren wir, daß Wikanani sch bereits seinen Winteraufenthalt bezogen hätte, welcher in dem Innern des Hafens hinaufwärts, zwischen dreißig und vierzig (Englische) Meilen vom Schiffe lag. Wir fertigten daher am 11<sup>ten</sup> unser großes Boot mit Geschenken an ihn ab. Es kam noch denselben Abend zurück, da unsere Leute ihn in einem kleinen Sommerdorfe gefunden hatten, das nur etwa zwanzig Englische Meilen vom Schiffe entfernt war. Er hatte unsere Abgeordneten mit auszeichnender Achtung empfangen, unser Geschenk mit vierzig Seeotterfellen von der vorzüglichsten Art erwidert, und zugleich den Wunsch zu erkennen gegeben, daß das Boot wieder nach seinem Winteraufenthalte, wohin er abzugehen in Begriff sey, geschickt werden möchte. Wir ließen daher am 12<sup>ten</sup>, obgleich das Wetter nicht sehr günstig war, unser Boot zum zweitenmal abreisen. Es hatte eine Menge Waaren aller Art zum Eintausch an Bord, und daneben einige für Wikanani sch's Eigenliebe äußerst schmeichelhafte Geschenke; unter andern einen kupfernen Theekessel, dem bereits alle seine Hausgenossen mit sehulicher Erwartung entgegen sahen. Am 14<sup>ten</sup> kehrte unser Officier mit dem Boote zurück, und statete von seiner kleinen Fahrt folgenden Bericht ab.

Wir

Wir kamen den 13<sup>ten</sup> des Morgens nach Klioquat, der Winterresidenz des Wilkananisch. Sie bestand, wie die gewöhnlichen Dörfer, aus den bereits beschriebenen Häusern, die aber doch hier bequemer gebauet waren und mehr Spuren von barbarischer Pracht, als die bisher gesehenen, verriethen. Der Ort ist groß und volkreich, und die Wohnung des Oberhauptes noch ungleich geräumiger, als die, wo wir ihn zuerst unweit der See gefunden hatten. Die Einwohner waren sehr eifrig beschäftigt, Fische in Matten zu packen, den Kogen in Blasen zu verwahren, Wallfische in Scheiben zu zerschneiden und aus dem Fette Thran zu schmelzen, welchen sie in Seehundselle füllten. Diese großen Anstalten bewiesen uns die Vorsicht und Ueberlegung, womit die hiesigen Menschen dem Winter entgegensehen und für das Bedürfniß des Unterhalts während der unfreundlichen Jahreszeit sorgen. Die unglaubliche Menge von Lebensmitteln aber, die wir aufhäufen sahen, konnte wenigstens vermuthen lassen, daß sie dieses Jahr keine Hungersnoth zu befürchten hätten. Der Winter ist in den hiesigen Gegenden der glückliche Theil des Jahres, der dem Schwelgen und der trägen Ruhe gewidmet wird. Das einzige, was die Wilden alsdann aus ihrer Unthätigkeit wecken kann, ist die Gelegenheit, irgend einen ungeheuren Wallfisch, deren es in dieser Jahreszeit an ihren Küsten viele giebt, zu fangen, um die benachbarten Befehlshaber, von denen sie etwa einen Besuch bekommen, recht üppig bewirthen zu können.

Wilkananisch empfing alle unsere Geschenke mit dem Ausdruck der größten Zufriedenheit. Den Theekessel aber beehrte er mit ganz besonderer Aufmerksamkeit; denn er trug ihn gleichsam im Triumph mit sich davon, um ihm eine Stelle unter seinen Schätzen zu geben, wobei er zugleich wiederholt versicherte, daß keine Rückficht ihn je bewegen würde, ein so schätzbares Gut abzutreten. Unter den Geschenken waren auch zwölf Degen mit messingnenem Gefäß, welche er mit dankbarer Bewunderung annahm. Für den Geschmack der Weiber hatten wir absichtlich eine Menge verschiedener Sachen verfertigen lassen, und sie wetteiferten daher mit einander in freundlicher Sorgfalt für unsere Leute. Unser Handel mit den Einwohnern ging jetzt rascher als je von Statten, und das Boot kehrte mit dem Gewinn seiner Reise wohl beladen, so wie die Mannschaft desselben mit dem Empfange bei Wilkananisch sehr zufrieden, zu uns zurück.

1788.  
August.

1788.  
August.

Hatten wir gleich alle Ursache, mit unserm Handelsglücke zufrieden zu seyn, so entschlossen wir uns dennoch zu einer dritten Gesandtschaft, die, wenn sie uns auch keinen unmittelbaren Vortheil verschaffte, doch einen guten Eindruck zurück lassen und die günstigen Gesinnungen sowohl des Oberhauptes als des Volkes für uns noch mehr befestigen konnte. Den 18<sup>ten</sup> ging daher das große Boot nochmals nach der Stadt, um unseren Abschiedsgruß, und — was noch wichtiger war — unser Abschiedsgeschenk an Wilanansich zu überbringen. Wir nahmen uns vor, bei dieser Gelegenheit unserer uneigennütigen Freundschaft ein Lob zu bereiten, und suchten deshalb eine solche Menge von allerlei Waaren zusammen, daß sie die unstete Phantasie dieses wankelmüthigen Volkes doch sättigen mußten. Unter andern fügten wir zu unserm Geschenk mehrere mit Knöpfen besetzte Röcke und den Helm eines großen kupfernen Destillirkolbens hinzu, und verboten unseren Leuten auf das strengste, für dieses verschwenderische Geschenk die mindeste Erwiederung anzunehmen. Das Boot kam am 19<sup>ten</sup> Abends zurück, nachdem es unsere Befehle pünktlich befolgt hatte. Es brachte uns von Wilanansich die Nachricht: er selbst würde am folgenden Tage einen Besuch bei uns ablegen, und ließe deshalb bitten, daß wir unsere Abreise so lange aufschieben möchten.

Seinem Versprechen gemäß, kam er am 20<sup>ten</sup> in Begleitung seines Bruders, seiner zwei Söhne, dreier von seinen Weibern, und einer großen Menge Einwohner der Stadt, die ihrem Oberhaupte gefolgt waren um mit uns handeln zu können, und die uns eine nicht geringe Anzahl Felle überließen. Wilanansich beschenkte uns mit einigen der allerkostbarsten Seeotterfelle. Ob wir gleich alle Ursache hatten zu glauben, daß es seine Absicht wäre, mit uns in Edelmuth zu wetteifern und alle Gegengeschenke auszuschlagen; so konnte er es doch nicht übers Herz bringen, ein paar Flinten und eine Quantität Ammunition zurückzuweisen. Die Versuchung war auch in der That zu groß, um nicht seine zarten Bedenklichkeiten zu besiegen; denn diese Gewehre konnten ihm zur Vertheidigung gegen seinen mächtigen Nachbar Tautsch die wichtigsten Dienste leisten. Er erkundigte sich sehr freundschaftlich und theilnehmend, wie viele Monden bis zu unserer Rückkehr verstreichen würden, und drang mit ernstlichen Bitten in uns, seinen Hafen jedem andern Aufenthalte vorzuziehen.

Einer von seinen Söhnen, ein Jüngling von etwa neunzehn Jahren, äußerte lebhaftes Verlangen uns zu begleiten; allein die Erinnerung an die ängstlichen Besorgnisse, die wir empfunden hatten, als der liebenswürdige *Tanna* sich unserer Obhut anvertraute, bewog uns, ihm seine Bitte abzuschlagen. Dieser Jüngling war an Gestalt und Ansehen der angenehmste Mensch, den wir an der Amerikanischen Küste gesehen hatten. Er schien nicht allein einen schnell fassenden Geist, sondern auch Anlage zur Sanftmuth und Gelehrigkeit zu haben, und würde ohne Zweifel mit ganz anderen Fähigkeiten sein Volk zu bilden und zu verfeinern, als *Komekela*, von einem Besuch in *China* zurückgekommen seyn.

1788.  
August.

*Wilanani* und die Seinigen verließen uns mit dem Ausdruck des aufrichtigsten Schmerzes, und wiederholten ihre Bitte um unsere baldige Wiederkunft. Nachdem wir von diesem edelgesinnten Volke Abschied genommen hatten, gingen wir den 20<sup>ten</sup> August gegen Abend unter Segel, und ließen, ohne irgend ein besonderes Ereigniß unterwegs, den 24<sup>ten</sup> auf unserm gewöhnlichen Platz in *Rönig Georgs Sund* die Anker fallen. Diesmal hatte unsre Abwesenheit nur so kurze Zeit gedauert, daß wir nicht, wie bei der vorigen Trennung, für unsere in *Nutka* zurückgelassene Leute in Sorgen waren. Wir fanden sie auch alle wohl und mit der Beendigung ihres Schiffbaues fleißig beschäftigt. Die Zimmerleute hatten das neue Fahrzeug fast ganz mit Planken bekleidet und es so weit zu Stande gebracht, daß wir den 20<sup>ten</sup> September als den Tag ansetzen konnten, da es vom Stapel laufen sollte.

Die Verwiesenen befanden sich noch in der unangenehmen Lage, worin wir sie verlassen hatten, und ihr Aeußeres bestätigte die Vermuthung, daß, seitdem sie das Schiff räumen mußten, Kummer, Elend und Neue ihre beständigen Gefährten gewesen wären. Sie standen am Ufer, als unser Schiff in *Friendly Cove* einlief, und dieser Anblick schien ihre niedergeschlagenen Gesichter einigermaßen zu erheitern.

Nunmehr nähete sich die Zeit, wo wir die *Pythigia*, den bei unserer Trennung gegebenen Verhaltensbefehlen zufolge, erwarten konnten. Schon hatten wir manchen Tag ihrentwegen in banger Erwartung verlebt, als endlich am 26<sup>ten</sup> August, indem wir des Abends unsern gewöhnlichen Spasiergang hinter *Friendly*

1788.  
August.

Cove machten und uns eben von unseren ersehnten Gefährten unterhielten, ein Schiff in der See vor dem Eingange des Hafens erschien, welches am 27<sup>ten</sup> Morgens in Friendly Cove vor Anker ging. Es erfüllte unsere Hoffnungen; denn es war die lange von uns getrennte Iphigenia.

Diese Zusammenkunft verdiente billig als ein allgemeines Fest begangen zu werden. Es ward sogleich Befehl gegeben, alle Arbeiten einzustellen, damit wir für den Leib einen Tag der Ruhe, wie für den Geist einen Tag der Freude, hätten. Unser kleiner Feiertag ward in der That an diesem fernen, wilden Ufer mit einer Zufriedenheit und einem Grade des Entzückens verlebt, die selten bei den glänzenden Festen gebildeter Völker zu finden sind. Die Erzählung überstandener Gefahren, die Erneuerung so manches besondern Freundschaftsbundes, der glückliche Fortgang unseres gewagten Unternehmens und die frohe Aussicht, bei unserer Zurückkunft nach dem Vaterlande die Früchte unserer Mühe zu genießen, waren die Gegenstände unserer lebhaftesten Unterhaltung, indeß gefellige Freude die schönen Stunden bekränzte.

Es gereichte uns zur vorzüglichsten Beruhigung und Zufriedenheit, daß die Mannschaft der Iphigenia von der bei unserer Trennung sie bedrohenden Krankheit völlig hergestellt und jetzt, gleich uns, im vollen Genuß ihrer Gesundheit und ihrer Kräfte war. Tanna, der seine Freunde mit so tiefem Kummer hatte abreisen sehen, genoß jetzt eine Glückseligkeit, eine Freude, die jeden Zeugen ihrer heiß vom Herzen kommenden Ergießungen entzückte, die mir aber auch jede Beschreibung unmöglich macht. Auch wir waren nicht unempfindlich gegen das Vergnügen, ihn von der Krankheit, die uns mit seinem Verluste bedrohte, völlig genesen wieder zu erhalten. Wegen seines veränderten Ansehens, der Pelzmüße und anderer warmen Kleidungsstücke, die er sich in Prinz Wilhelms Sund und im Cooksfluß angeschafft hatte und noch jetzt trug, erkannten wir ihn anfänglich nicht; allein die Heftigkeit seiner Freude, die wenigstens ausdrucksvoller, wenn gleich nicht herzlicher als die unsrige war, machte ihn kenntlich. Von jeher hatte sein Betragen eine so anziehende Kraft, daß in beiden Schiffen kein Matrose war, der nicht Tanna wie sich selbst geliebt hätte. Wir irren uns sehr, da wir glaubten, im Augenblicke dieses Wiedersehens hätte seine Freude ihren höchsten Gipfel erreicht; es gab noch einen ungleich höheren Ausdruck, und einen Gedanken, der ihn hervorlocken konnte. Als



1788.  
August.

er nämlich erfuhr, daß wir in kurzem nach den Sandwichinseln zurückzukehren gedächten, hatte sein Entzücken keine Gränzen; er war wild, ausgelassen, schwärmend, und es währte lange, bis er sich so weit mäsigte, eines andren frohen Eindrucks fähig zu seyn. In dieser Absicht zeigte man ihm das neue Fahrzeug. Sobald er die Bestimmung desselben erfuhr, oder eigentlich, sobald er es nur sah, heftete er seine Blicke mit einer so festen anhaltenden Aufmerksamkeit darauf, als müßten seine Augen aus ihren Höhlen springen; und bis das Schiff vom Stapel gelassen ward, blieb er der tägliche Gesellschafter unserer Zimmerleute, und betrachtete ihre Arbeit und deren Fortschritte. Wir bemüheten uns, ihn in dieser Neigung zu bestärken, und es ist fast ungläublich, wie weit er es während seines kurzen Aufenthalts in Nukta in dem Zimmermanns-Handwerk brachte.

Den 27<sup>ten</sup>, als wir eben einen Besuch im Dorf ablegten, kamen Maquilla und Kallikum von ihrem Kriegszuge zurück, und ihr kleines Heer erhob beim Einfahren in den Sund ein Siegesgeschrei. Sie hatten wirklich einige Vortheile erfochten, und brachten in ihren Kanots einige Körbe mit, die sie in unserer Gegenwart nicht öffnen wollten, die aber, wie wir gleich vermutheten und nachher durch Kallikum's Geständniß erfuhren, an dreißig Köpfe von erschlagenen Feinden enthielten. Indeß war dieser Sieg auch nicht ohne einigen Verlust von ihrer Seite erfochten worden. Die Oberhäupter gaben uns jest unsere Flinten zurück; die Ammunition aber hatten sie verlohren, und wir konnten es unseren Gewehren ansehen, daß sie mehrmals gebraucht seyn mußten. Kallikum versicherte, sie hätten sich für die verübten Feindseligkeiten vollkommen gerächt, und überdies eine große Menge Seeotterfelle erbeutet, worin sie alle gekleidet waren.

Tiauna schien sich, gegen unsre anfängliche Erwartung, bei dem Anblick von Maquilla und seinem Heere nicht sehr zu wundern; denn die Einwohner dieser Küste, vom Cooksfluß an bis nach König Georgs Sund, mit denen man in der *Ipigenia* häufiges Verkehr gehabt hatte, waren ihm nicht mehr neu, und hatten sich nie seine Achtung erworben. Wenn er aber auch mit seiner schönen, großen, männlichen Gestalt neben dem etwas untersehten Maquilla stand, war der Unterschied so groß, daß er jedem Zuschauer auffallen mußte, und auch bei ihnen Weiden selbst die verschiedenen Empfindungen des geschmeichelten und des

1788.  
August.

verwundeten Stolzes erregte, wodurch sie nur immer weiter von einander zurückgestoßen wurden. Tianna und Komekela waren alte Bekannte, aber keinesweges vertraute Freunde, weil der erstere den letztern sehr gering achtete; auch bemerkten wir eben keine herzlichste Freude bei ihrem jetzigen Wiedersehen. Da Komekela nach seiner ersten Abreise von Amerika die Sandwichinseln besucht hatte, so war er im Stande, seinem Bruder Maquilla nicht nur von Tianna, sondern auch von dessen Vaterlande Nachricht zu geben, und wahrscheinlich mochte er dieses zu beider Nachtheil gethan haben. So viel ist auf alle Fälle gewiß, daß Tianna die Sitten der Nutfraße verabscheuete, und an ihr kannibalisches Gelüste nicht denken konnte, ohne den heftigsten Widerwillen und Ekel auszudrücken.

Die Sitten der Bewohner dieses Orts, und überhaupt des ganzen Amerikanischen Welttheils, lassen sich auch nicht mit den Sitten der Sandwichinsulaner vergleichen. Diese lehren sind jenen in Absicht auf alles, was man zu den Annehmlichkeiten des Lebens rechnet oder eine Annäherung zur Kultur nennen kann, weit überlegen. Sie halten auf Reinlichkeit, welche besonders das gesittete Leben von dem wilden unterscheidet, und beobachten sie im höchsten Grade, nicht nur in Absicht ihrer Nahrung, sondern auch an ihrem eigenen Leibe und in ihren Wohnungen. Die Nordamerikaner hingegen treiben die Unflätigkeit so weit, daß sie mit den schmutzigsten Thieren zu wetteifern scheinen, das heißt, bis auf einen Punkt, der alle Beschreibung verbietet. Ihre Speisen, die an sich schon ekelhaft genug sind, werden es noch weit mehr durch die Art, wie sie dieselben genießen oder vielmehr verschlingen. Allein wenn sie auch aus keiner andern Ursache unter den Inselbewohnern ständen, so entfernt sie doch schon die grausame Sitte, Menschenfleisch zu essen, weit von der Stufe der Menschheit, auf der Tianna's Landleute sich behaupten. Unmöglich können wir hier die so oft wiederholte, feierliche Erklärung dieses edlen Mannes mit Stillschweigen übergehen: daß die Bewohner der Sandwichinseln den entschiedensten Abscheu vor dieser gräßlichen Sitte haben, und daß es ihnen nie in den Sinn kommt, Menschen zur Befriedigung eines verkehrten Appetits zu schlachten, ob sie gleich ihren Göttern zuweilen Menschenopfer bringen. Ich schmeichte mir meines Theils mit der Hoffnung, diese liebenswürdigen Insulaner werden bald auch diese fromme Unmenschlichkeit aufgeben lernen, und man werde dereinst eine halbe Mil-

tion Menschen, welche die Volksmenge der Sandwichinseln ausmachen, zu den gesitteten Unterthanen des Britischen Scepters zählen können \*).

1782.  
August.

\*) Warum es gerade das Britische Scepter seyn müsse, ist wohl nicht jedermann so klar, wie Herrn *Wear's*. Wohl den guten Einwohnern der Sandwichinseln, wenn sie durch den Umgang mit Europäern weiser und besser werden, ohne von einem Staat abhängig zu seyn, den beinahe ein Erdburchmesser von ihnen trennt!

3.

### Zwanzigstes Kapitel.

Die Mannschaft der *Pythigenia* arbeitet am Bau des neuen Fahrzeugs. — Anordnungen für beide Schiffe. — Die Eingebornen machen Anstalt, ihre Winterwohnungen zu beziehen. — Verfühlung wegen der Verwiesenen, die auf gewisse Bedingungen wieder an Bord genommen werden. — *Maquilla* und *Kallikum* besuchen uns vor ihrer Abreise, und erhalten Geschenke. — Verständigkeit des *Lehtern*. — *Komekela's* Undank. — Es erscheint ein Schiff vor dem Hafen, und wir schicken ihm ein Boot zu Hülfe. — Das Fahrzeug (*Sloop*) *Washington* läuft in den Sund ein. — Einige Nachrichten von der Reise desselben. — Unser neues Fahrzeug erhält seinen Namen, wird vom Stapel gelassen und bemannt. — Befehle für die *Pythigenia*. — *Tianna* bleibt an Bord derselben. — Der abgesetzte Bootsmann entläuft mit Hülfe des Schiffmeisters vom *Washington*. — Abreise von *König Georgs Sund* nach den *Sandwichinseln*.

Die Ankunft der *Pythigenia* hatte uns nicht allein mit neuem Muthe belebt, sondern setzte uns auch in Stand, unsere Geschäfte mit verdoppelten Kräften zu betreiben. Unserer Arbeiter waren jetzt eine beträchtliche Anzahl geworden, und wir zweifeln nicht mehr, das Fahrzeug zur bestimmten Zeit vom Stapel lassen zu können. Auch vergrößerte die bisherige Reise der *Pythigenia* gar sehr unsere vortheilhaften Erwartungen von der Wichtigkeit der Nordwestküste von Amerika für den Handel, und von der Möglichkeit, daselbst einen ordentlichen Handelsposten anzulegen. Dieses Schiff war vom *Cook's* Fluß an bis nach *König Georgs Sund* der Küste beständig gefolgt, und brachte uns die unseugbarsten Beweise vom Daseyn eines großen Nördlichen Inselmeers.

1788.  
August.

Die an Bord der *Yphigenia* befindlichen Handwerker mußten sich sogleich mit denen von der *Felice* vereinigen, um das Geschäft des Schiffbaues desto thätiger zu betreiben. Die Art von Eifersucht, die sie beim Anblick der schon so weit gediehenen Arbeit empfanden, feuerte sie an, die Ehre des Werks theilen zu wollen, so daß unser Schiffswerke, für die kurze Zeit da es existirte, baldige Vollendung des Fahrzeugs versprach. Die Matrosen durften eben so wenig müßig bleiben; einige gingen den Seilern zur Hand, andere halfen die noch zum Bau erforderlichen Bäume fällen und besonders für die *Felice* einen neuen Fockmast aussuchen, da der ihrige, wie oben gemeldet worden ist, bald nach der Abfahrt von *Sambongan* einen Sprung bekommen hatte.

Die Zeit zur Abreise von der Amerikanischen Küste nähete jetzt heran, und trieb uns zu eilen, da wir bis dahin noch hinlängliche Arbeit vor uns sahen. Das neue Fahrzeug mußte vom Stapel gelassen, bemannt und für eine Reise von beinahe funfzehnhundert Seemeilen equipirt werden. Erwägt man aber unsere Lage und unsere Hülfquellen, so ist es nicht zu läugnen, daß uns beträchtliche Schwierigkeiten im Wege standen, nach deren Besiegung wir allenfalls einigen Anspruch auf den Ruhm der unermüdeten Betriebsamkeit und des entschlossenen Ausdauerns machen durften. Die für das neue Fahrzeug notwendigen Segel wurden in kurzer Zeit verfertigt, und zwar um so viel leichter, weil es wie ein Schooner \*) betakelt werden sollte.

So weit hatten wir unsere Anstalten zur Fortsetzung unserer Reise glücklich getroffen, und jetzt war es notwendig, für beide Schiffe den künftigen Verhaltungsplan zu entwerfen. Wir hatten eine kostbare Ladung von Pelzwerk eingesammelt, und es mußte also unsere angelegenste Sorge seyn, sie so schnell als möglich zu verkaufen. Dem zufolge beschloßen wir, die *Felice* sollte, sobald das neue Fahrzeug vom Stapel gelassen wäre, die Rückreise nach China antreten, indeß die *Yphigenia* mit dem Schooner zurückbliebe, um unsere Handelspläne weiter auszuführen.

Die-

\*) Eine Art kleiner Fahrzeuge mit zwei Masten, deren beide große Segel oben an eine halbe Aa (*garr*), die sich nur vom Mast hinterwärts erstreckt, unten aber an einen Baum (*boom*) oder eine um den Mast als Achse bewegliche Stange befestigt sind, und auf diese Art leicht von einer Seite des Schiffs zur andern gebracht werden können. J.

Dieser Entschluß war kaum gefaßt, so strengten wir alle unsere Kräfte an, die Felice in segelfertigen Stand zu setzen; die Kalfaterer verstopften die Risse im Verdeck und an den Seiten; die Segelmacher flickten die Segel; und bei der Betafelung ward besonders darauf Rücksicht genommen, daß wir uns wahrscheinlich in einer sehr stürmischen Jahreszeit in das Chinesische Meer würden wagen müssen. Alle diese Arbeiten wurden so eifrig betrieben, daß unser Schiff am 4<sup>ten</sup> September völlig zur Reise gerüstet, auch mit Holz und Wasser hinlänglich versehen war.

1768.  
August.

Die Eingebornen trafen um diese Zeit nach und nach Anstalten, sich gegen das Innerste des Sundes zurückzuziehen, und täglich sahen wir einige von ihren oben beschriebenen Einschiffungen. Maquilla und Kallikum legten am 7<sup>ten</sup> einen Besuch bei uns ab, um uns zu melden, daß sie sich in wenigen Tagen mit allen ihren Leuten nach ihrem Winteraufenthalt begeben würden, der etwa dreißig Englische Meilen weit von unseren Schiffen, und eben so weit von der See, entfernt seyn mochte. Diese Nachricht erinnerte uns, daß wir wegen der verwiesenen Matrosen einige Verfügung treffen mußten. Die bisherige betrübte und kummervolle Lage derselben erzwang unser Mitleid; und ihre stehenden Bitten, nebst dem Versprechen sich künftig treu und gehorsam aufzuführen, konnten nicht länger ohne Wirkung bleiben. Gleichwohl erforderte es die äußerste Behutsamkeit, in einer Sache zu entscheiden, wo das eigene Gefühl eines jeden mit der Dienstpflicht in Streit war. Ließen wir diese Unglücklichen hier zurück, so verdienten wir vielleicht den Vorwurf der Grausamkeit; und nahmen wir diese Leute mit, deren verwegener, rastloser Geist der Uneinigkeit die Reise, wo nicht vereiteln, doch wenigstens erschweren konnte, so waren wir vielleicht grausam gegen uns selbst. Indes hatten sie freilich für ihren begangenen Fehler strenge gebüßt, und als sie vorgefordert wurden, um die endliche Entscheidung ihres Schicksals zu hören, entwaffneten ihre Blässe, ihre Niedergeschlagenheit und die demüthigste Erklärung ihrer Reue unsern Zorn. Wir nahmen sie also wieder an Bord, doch unter der Bedingung, daß sie ihren rückständigen, neunmonatlichen Sold verlieren und für den zukünftigen gänzlich von ihrer guten Aufführung abhängen sollten. Mit Freuden unterwarfen sie sich diesen Bedingungen, um nur wieder zu ihren Kameraden zurückkehren zu dürfen, da sie in der ganzen Zeit ihrer Absonderung nichts als Elend, Mangel und Demüthigung erlitten hatten. Das Zurückbehalten ihrer

1788. <sup>Septbr.</sup> Löbning vertrug sich in der That mit der strengsten Gerechtigkeit; denn außerdem, daß ihr Vorhaben strafbar war und, wenn es gelang, die schrecklichsten Folgen nach sich ziehen mußte, hatten sie das Schiff verhindert, zum Vortheil der Eigenthümer in See zu gehen, und folglich einen ansehnlichen Verlust verursacht, den sie billigerweise zum Theil ersetzen mußten. Bei unserer Ankunft in China waren indeß die Eigenthümer so großmüthig, ihnen den ganzen Sold, ohne den geringsten Abzug, auszusahlen.

Bei dem Allen konnten wir nach der Aufnahme dieser gefährlichen Menschen nicht vorsichtig genug verfahren, und uns der Neigung zur Gelindigkeit nur mit ängstlicher Besorgniß überlassen. Um also dem Entstehen neuer Unruhen vorzubeugen, vertheilten wir sie unter die Mannschaften beider Schiffe, wodurch wir ihnen die Gelegenheit mit einander zu Rathe zu gehen, erschwerten. Ueberdies ward der abgefesete Bootsmann, welcher schon früher Ungehorsam verrathen hatte und der Anführer des Aufruhrs war, von der allgemeinen Veröhnung ausgeschlossen, und besonders aus dem Grunde zum abschreckenden Beispiel ausersehen, weil es sich jetzt entdeckte, daß er, außer seinen andern Verbrechen, auch noch Diebstahl verübt hatte. Wir ließen ihn daher in unserm Hause am Lande in enge Verwahrung bringen. So ward dieses sehr unangenehme Geschäft endlich abgethan. Wären wir in der ersten Entdeckung der Meuterei weniger glücklich oder zur Zeit ihres Ausbruchs weiter vom Schiff entfernt gewesen, so hätte sie unfehlbar unsere Reise vereitelt und unser eigenes Verderben veranlaßt.

Maquilla und Kallikum nahmen jetzt zum letztenmal Abschied, ehe sie sich nach ihrem Winteraufenthalte verfügten. Sie versicherten uns bei dieser Gelegenheit ihrer Freundschaft mit dem wärmsten Ausdruck in Worten, Blicken und Gebärden. Es war ihnen bekann, daß wir in kurzem ihre Küste zu verlassen gedächten; allein sie bezeigten eifriges Verlangen nach unserer Rückkehr. Maquilla bat uns einmal über das andere, zu ihm zu schicken, wenn wir das kleine Namatli oder Fahrzeug ins Wasser lassen wollten, daß er uns mit allen seinen Leuten zu Hülfe kommen könnte. In der That hatten sie schon von Anfang her über die Schwierigkeiten gesprochen, die wir nach vollendetem Baue dieses Fahrzeugs zu überwinden haben würden, um es ins Wasser zu schieben, wie sie sich ausdrückten. Die



Oberhäupter waren auch von der ersten Grundlegung bis zur jetzigen nothen Vollen-  
dung des Hauses auf alle unsere Fortschritte sehr aufmerksam gewesen; indeß ohne  
den Verstand und das Fassungsvermögen zu verrathen; die sich in Lianna's Seele  
täglich mehr entwickelten.

Wie günstig auch die Meinung war, die wir von dem Freundschaftsgefühl un-  
serer beiden Amerikanischen Heerführer hegten; so hielten wir es dennoch, da wir  
ihre Gunst zuerst durch Geschenke gewonnen hatten, unseres künftigen Vortheils  
wegen für nöthig, wo möglich auch die Fortdauer derselben durch diese wirksamen  
Mittel zu erhalten. Wir beschenkten demzufolge Maquilla mit einer Hinte,  
etwas Pulver und Blei, nebst einigen wollenen Decken, und entließen auch Kallik  
um nicht ohne ähnliche Beweise unserer Zuneigung. Endlich machten wir diesen  
Oberhäuptern auch begreiflich, daß wir nach Verlauf einer gewissen Anzahl von  
Monden, in Begleitung einer größten Anzahl von unsern Landesleuten zurückkehren,  
mehrere Häuser hier aufbauen, und, wo möglich, unsere Lebensart und unsere Sitten  
bei unseren Freunden in Nutka einführen wollten. Diese Nachricht erfreute sie über  
die Maassen; sie versprachen uns nicht allein eine Menge von Pelzwerk für unsere  
Rückkunft, sondern Maquilla fand es auch für gut, uns als seinen Herren und  
Obern unterwürdig zu huldigen. Er nahm seine Federkrone vom Kopf, setzte sie mit  
auf, kleidete mich in sein Gewand von Seeotterfellen, und nöthigte mich, in diesem  
Anzuge auf einem von seinen mit Menschenknochen gefüllten Kasten niederzusitzen,  
indess er sich selbst auf den bloßen Erdboden setzte. Alle anwesende Eingebornen folg-  
ten seinem Beispiel, und stimmten den klagenden Gesang an, dessen feierliche ange-  
nehme Wirkung auf uns wir bereits erwähnte haben. Mit diesen Ceremonien schien  
Maquilla im Angesichte seines Volkes unsere Oberherrschaft (Ueberlegenheit) über ihn  
anerkennen zu wollen\*); wir aber kehrten mit dieser neuen Würde und dem königlichen  
Schmucke bekleidet, nachdem wir endlich Abschied genommen, an Bord zurück. —

\* Was Maquilla gedacht haben mag, so geradezu als Huldigung anzulegen, ist ein etwas  
föhner und anmaßender Versuch der Deutungskunst. (Es ging ihm vielleicht, wie dem trefflichen  
Schildknappen des Ritters von Mancha, der oft bei dem, was er sagte und that, wenn ihn  
sonst keiner und er sich selbst nicht verstand, versichern mußte: „Gott versteht mich!“ — Auf diese  
Hermeneutik hin will Herr Neares doch wohl nicht im Ernst ein Recht der Krone Großbrit-  
tannien zur Oberlehnherrschaft von Nutka und begründen? S.

1788.  
August.

Raum hatten wir aber den Befehlshaber verlassen, als Kallikum uns nachgelaufen kam, um uns seine Aufträge insbesondere zu erteilen und sein Lebewohl zu wiederholen. Es war in dieses Mannes Betragen etwas so Herzliches und Liebenswürdiges, daß ich ihn bis auf den letzten Augenblick um mich zu sehen wünschte, und nicht umhin kam, jeden Zug unserer letzten Zusammenkunft zu erzählen. Er rechnete ein langes Verzeichniß von allen den Sachen her, die wir ihm bei unserer nächsten Wiederkehr mitbringen sollten; und zu seiner größten Freude schrieb ich sie alle getreulich auf. Sein sehnlichster Wunsch ging auf Schuhe, Strümpfe, einen Hut und andere Kleidungsstücke; und kaum hatte er die Versicherung aus meinem Munde, daß er in jedem Betrage pünktlichst befriedigt werden sollte, so umschlang er mich mit seinem Arm, und nahm den herzlichsten Abschied von mir. Herzlich schien mir sein Lebewohl damals, als ich ihn wiederzusehen hoffte, und so dünkt es mich noch, da ich weiß, daß dieses nimmermehr geschehen kann.

Der arme Kallikum hatte jezt und bei vorigen Gelegenheiten seine Wünsche mit besonders anvertrauet; allein es zeigte sich bald, daß auch unsere Officiere und Gemeinen in dem Falle gewesen waren, ihre Taschenbücher mit den Aufträgen des ganzen Dorfes anfüllen zu müssen. Die Damen von Nuxka hatten es eben so wenig vergessen, sich auf diese Art unserm Andenken zu empfehlen. Von unserer Seite wurden diese Aufträge, wie ich zwar mit einigem, aber doch durch überwiegenden Schmerz verbittertem, Vergnügen versichern kam, auf das gewissenhafteste ausgerichtet. Das Schiff Argonaut überbrachte alles. Verlangte, nebst unsern Geschenken an Maquilla, Kallikum, Wilanansich und die übrigen Oberhäupter südwärts und nordwärts von König George Sund, die uns entweder unmittelbar oder durch die Reife der Iphigenta bekannt geworden waren. Der ganze Schatz dieser armen Leute, den wir mit so vieler Sorgfalt ihrem Geschmack und ihren Bedürfnissen gemäß ausgesucht hatten, fiel aber mit dem Schiffe zugleich den Spaniern in die Hände.

Man könnte glauben, daß ich den gerechten Unwillen, den jeder Engländer, und ich mehr als ein anderer, über das freche, grausame Betragen des Spanischen Officiers empfinden muß, nur vermindern wollte, wenn ich sagte, meine eigene sehngeschlagene Hoffnung habe bei dem Gedanken geschwiegen, daß Maquilla und

Kallikum ihren unschädlichen Stolz mit diesem für sie bestimmten Staate nicht vergnügten, und Wilanansich's Koffer mit den ausdrücklich für ihn, nicht ohne Mühe verfertigten Geschirren nicht bereichert wurden. Ich will daher diese seltsame, für unsere Nulkaer Freunde bereitete Ladung, die uns der Spanische Befehlshaber raubte, mit Stillschweigen übergehen und weiter nichts von der Menge abgetrogener Kleider sagen, die wir in China aufgekauft und dem Geschmack der Amerikaner gemäß mit Knöpfen beladen hatten. Dieser Raube bemächtigte sich die Spanier mit einer Raubgier, als ob sie eines solchen Kleidervorraths, der für die Wilden in Nulka bestimmt war, bedurft hätten, um weit ärgere Barbaren damit zu kleiden.

1788.  
Septbr.

Komeketa, von dem wir nie eine allzuvortheilhafte Meinung gehabt, und der uns, trotz aller Güte, die wir gegen ihn sowohl während seines Aufenthalts in China als auf der Rückreise und noch nach unserer Ankunft in Nulka bewiesen, manchen Beweis von tückischer, betrügerischer Gemüthsart gegeben hatte, bestätigte uns aufs neue in unsrer Ueberzeugung von seiner Undankbarkeit, indem er jetzt, ohne uns des geringsten Zeichens von Achtung oder Aufmerksamkeit zu würdigen, den Sund verließ. Er machte sich dadurch billigermaßen des für ihn bestimmten Geschenkes verlustig, und reiste ab, ohne ein Andenken von uns mit auf den Weg zu nehmen.


Unsere Arbeiten wurden ohne besondere Vorfälle fortgesetzt, bis am 17<sup>ten</sup> September zu unserm Erstaunen ein Fahrzeug sich in offener See blicken ließ; und uns die Beforgniß erregte, daß es vielleicht die Princess Royal seyn könnte, die irgend ein Zufall zurückzukehren gezwungen hätte. Wir schickten unverzüglich das große Boot ab, um ihr zu Hülfe zu eilen; aber anstatt des Englischen Schiffs, welches wir erwarteten, brachte es den Washington, ein Fahrzeug (*Sloop*) von hundert Tonnen aus Boston in Neu-England, in den Hafen. Herr Gray, der Schiffer, sagte uns, er sey im August 1787 in Gesellschaft der *Kolumbia*, eines Schiffes von dreihundert Tonnen, das, wie das seinige, unter dem Schutze des Kongresses ausgerüstet war, in See gegangen, um die Amerikanischen Küsten zu untersuchen und einen Pelzhandel zwischen Neu-England und der hiesigen Gegend des festen Landes von Amerika zu eröffnen, damit ihren Chinasfahrern eine

1788. <sup>Septbr.</sup> Fracht verschafft würde, wogegen sie Thee und andere Chinesische Waaren nach Amerika zurückbringen könnten. Ein heftiger Sturm hatte diese beiden Schiffe in 59° südlicher Breite von einander getrennt, ohne daß sie einander seit der Zeit wieder zu sehen bekommen; König Georgs Sund war indeß ihr verabredeter Vereinigungsplatz, wo Herr Gray also die Kolumbia nun täglich erwartete.

Wir erfuhren von ihm auch, daß sein Schiff in einem Hafen an der Küste von Neu-Albion, in den es eingelaufen, auf den Strand gerathen und auf der Barre (oder Untiefe des Einganges) beinahe verunglückt wäre. Die Eingebornen hatten ihn angegriffen, einen Matrosen getödtet, und einen Officier verwundet; auch war es ein Glück, daß er ihnen noch hatte entkommen können. Dieser Hafen ist nur für kleine Fahrzeuge brauchbar, und muß in der Gegend des Vorgebirges liegen, welches wir Lofoot genannt haben. Der gute Schiffer erstaunte übrigens nicht wenig darüber, daß er in dieser Gegend Schiffe und sogar ein Fahrzeug auf dem Werft erblickte, da er von den Handelsunternehmungen nach den hiesigen Küsten fast gar nichts wußte. Doch schien er sich sehr kühne Hoffnungen von dem Gewinne zu machen, den seine Landsleute in Neu-England von diesem Handelszweige erndten würden, und ging mit vielen weitaussehenden Projekten schwanger, wobei ihn, wie wir abnehmen konnten, der Amerikanische Kongreß unterstützte. Da aber diese Dinge uns nicht unmittelbar angingen, so wagten wir auch nicht einmal ein Urtheil darüber, und begegneten übrigens Herrn Gray und seiner Schiffsgesellschaft mit aller Höflichkeit.

Den 20ten September, um Mittag, sahen wir ein Vorhaben, dessen Vollendung wir, als die Frucht so vieler Mühe und Arbeit, so lange sehnsuchtsvoll erwartet hatten, endlich zur Ausführung gereift. Unser neues Fahrzeug war fertig vom Stapel zu laufen; und um diesen Ausritt mit aller Feierlichkeit zu ehren, wollten wir, so viel wir konnten, das Ceremoniel anderer Schiffswerfte dabei nachahmen. Sobald die Fluth die nöthige Höhe erreicht hatte, ward die Englische Flagge auf dem Hause am Ufer und zugleich auf dem Fahrzeug aufgezogen, welches letztere, als das erste Englische in diesem Theile der Erde erbauete Fahrzeug, ist den Namen Nordwest-Amerika erhielt.

t nach  
iffe in  
wieder  
Beret:  
  
te von  
Barre  
hatten  
ch war  
ist nur  
liegen,  
s nicht  
uf dem  
Rüsten  
ewinne  
ige ein-  
wobei  
Da aber  
mal ein  
ellschaft  
  
n. Boll-  
chtsvoll  
par fer-  
ehren,  
ei nach-  
Flagge  
lestere,  
Namen



sc. 1848. 17

die Nordwest-America, kauft vom Engel im Nuthofpunde.





Es war ein erwartungsvoller Augenblick, dem wir bei unserer Lage mit gespannter Hoffnung entgegenahen. Maquilla, Kallikum und eine große Menge von ihren Leuten, die wir benachrichtigt hatten, waren zu diesem Schauspiel gekommen. Die Chinesischen Zimmerleute begriffen diese letzte Operation immer noch nicht völlig, ob sie gleich bei dem ganzen Bau so wesentliche Hülfe geleistet hatten; und den guten Tanna werde ich nie vergessen! der war ganz in den heranahenden Augenblick versunken, und wollte schlechterdings auf dem neuen Fahrzeuge seyn, wenn es nun ins Wasser ginge. Die Gegenwart der Amerikaner (aus Boston) muß endlich auch erwähnt werden, um die Feierlichkeit dieses entscheidenden Zeitpunkts vollständig darzustellen, eines Zeitpunkts, der für den Philosophen wie für den Staatsmann durch die Arbeiten die ihn herbeiführten, die Umstände die ihn begleiteten, die Personen die dabei zugegen waren, und die Handelsvorteile sowohl, als die Verfeinerung der hiesigen Sitten wozu er die Aussicht eröffnete, einiges Interesse haben muß.

Die allgemeine Erwartung blieb nicht lange gespannt; auf das Signal eines Kanonenschusses lief das Fahrzeug mit Pfeilgeschwindigkeit in das Meer. Es glitt wirklich so schnell, daß es bald aus dem Hafen getrieben wäre; denn weil wir in diesem Geschäft eben keine Übung hatten, war es vergessen worden, einen Anker und ein Rabeltau an Bord zu schaffen, wie es in diesem Falle notwendig ist. Unsere Boote brachten indeß das Schiff bald wieder an seinen bestimmten Platz zurück, und hierauf ging die Nordwest-Amerika neben der Iphigenia und Felice vor Anker.

Für Tanna, der sich in dem Augenblick, da das Fahrzeug in Bewegung gesetzt ward, an Bord desselben befand, und für sein Gefühl schien diese Operation ein Zauberwerk; lange konnte er sein Erstaunen nicht anders zu erkennen geben, als daß er in die Hände klopfte, umhersprang und unaufhörlich: *Maitai! Maitai!* rief, welches in seiner Sprache das kräftigste Wort ist, um Bewunderung, Beifall und Vergnügen auszudrücken. Die Chinesischen Zimmerleute, die ein solches Schauspiel noch nie gesehen hatten, äußerten einen nicht viel geringern Grad von Erstaunen, und die anwesenden Eingebornen des Sundes trugen ähnliche Eindrücke von allen diesen Operationen zurück, deren einfachste ihre Begriffe so weit überstieg. Das ganze Geschäft mußte unfehlbar ihre vorteilhafte Meinung

1738. von uns erhdhen, und ihnen noch richtigere Vorstellungen als bisher, von den Vor-  
 August. zügen einer gesitteteren Lebensart vor der wilden hibringen.

Der Befehlshaber, die Officiere und die Mannschaft des neuen Fahrzeugs wurden sogleich unter denen auf der *Felice* und *Pythgenia* gewählt, und beide Schiffe schickten ihren bestimmten Theil Vorräthe ans Land, um die Nordwest-Amerika für die See auszurüsten. Es scheint mir nicht unschicklich, bei dieser Gelegenheit noch öffentlich meinen Dank für das Beispiel von Strenge und Beharrlichkeit zu bezeugen, welches ich in meinen jüngern Jahren an dem entgegengesetzten Theile von Amerika vor Augen hatte, wo Geschicklichkeit und Muth den Kummer über einen unglücklich geführten Krieg einigermaßen erleichterten. Die Ehre, welche sich unsere Truppen durch die Feldzüge in *Kanada* erwarben, ward mehrentheils auf den dortigen großen Landseen erworben. Es war mein Glück, als Jüngling in dieser Schule des Ungemachs und der Mühseligkeiten zum Seedienst abgehärtet zu werden und dort zu lernen, daß Kaltblütigkeit und Beharren mit der Nautik zu verbinden ist, um sie endlich zu besiegen. Geru bekeme ich, daß ich die geringe Geschicklichkeit die ich vielleicht als Seefahrer besitze, so wie die Geduld und den ausdauernden Sinn die ich bei dieser und andern Reisen bewiesen habe, jener strengen Zucht verdanken muß, welche natürlich aus der beständigen Thätigkeit, Unruhe und Gefahr des damaligen Dienstes entstand. Meine geringe Erfahrung hat mich gleichwohl überzeugt, daß Gefahr und Schwierigkeit die besten Lehrer des Seemannes sind. Wer Gelegenheit alles zu sehen gehabt, und sich in Lagen befunden hat, worin er nichts zu verachten lernen mußte, ist gewiß im Stande, seinem Vaterlande erspriessliche Dienste zu leisten \*).

Da

\*) Ich kenne nichts Klüglicheres als Bewunderung, von der man sich selbst keine Rechenschaft zu geben weiß, und deren zureichender Grund höchstens die Mode ist; ich kenne nichts Verächtlicheres, als die Anglomanie ohne Grundfah, die man täglich von Leuten ohne Kopf affectiren sieht und die dann auch, wie billig, sich nur in der Nachahmung Englischer Thorheiten oder Ausschweifungen äußert, wozu doch ein Deutscher Junker selten einmal Geld und Energie genug besitzt. Allein wer hier nicht fühlt, was für eine Ueberlegenheit im Denken Freiheit, Betriebsamkeit und schneller Umlauf der Ideen ertheilen, welche Universalität der Kenntnisse und Begriffe sie erzeugen, auf welche edlere Stufe sie die Menschheit heben; wer hier nicht mitrufen möchte: Wohl dem glücklichen Lande, wo die Subalternen (und wahrlich ist Meares in England keine Seltenheit) diese einsichtsvolle, gebildete Sprache führen! — den müssen wir bedauern.

Da am 24<sup>ten</sup> September die Felice nunmehr zur Abreise ganz bereit war, erhielt Kapitain Douglas, der Befehlshaber der Iphigenia, seine ferneren Verhaltensinstruktionen. Die Nordwest-Amerika ward ihm ebenfalls untergeordnet, und Tianna sollte sich wieder auf der Iphigenia einschiffen, um nach den Sandwichinseln gebracht zu werden, so gern auch ich selbst dieses angenehme Geschäft übernommen hätte. Ich war aber Willens, mich nur wenige Tage bei den Sandwichinseln zu verweilen, da hingegen Kapitain Douglas daselbst den Winter zubringen sollte. Es schien folglich rathsamer, daß Tianna bei diesem Befehlshaber bliebe und sich durch die Verlängerung seines Umganges mit ihm noch mehr an die Mannschaft der Iphigenia gewöhnte, um in der Folge während ihres Aufenthalts zwischen seinen vaterländischen Inseln desto eifriger sich ihrer annehmen zu können. Außer diesen Ursachen, die unser Vortheil uns an die Hand gab, hatten wir auch andere, von seinem eigenen Interesse entlehnte Bewegungsgründe, ihn lieber erst mit der Iphigenia zurückzuschicken.

1788.  
Septbr.

Eins von den Schiffen, welche später als das unsrige von den Sandwichinseln nach China zurückgekommen waren, hatte vor unserer letzten Abreise die Nachricht dahin überbracht, Taho, der König von Atuai, besorge so sehr, Tianna, sein Bruder, möchte ihm durch unsere Hilfe bald zu fürchtbar seyn, daß er dessen Untergang beschlossen habe, und bei seiner Ankunft wahrscheinlich einen Versuch machen werde, ihn insgeheim aus dem Wege zu räumen. Es war also für Tianna's Erhaltung nothwendig, daß er in keinem andren Schiffe zurückme, als in demjenigen, welches durch seinen längern Aufenthalt so lange für seine Sicherheit sorgen könnte, bis die eifersüchtigen Grillen seines tyrannischen Bruders vorüber wären und man zwischen ihnen eine herzliche Versöhnung bewirkt hätte.

Alles was wir von unsern Vorräthen entbehren konnten, überliessen wir jetzt der Iphigenia, und empfingen dafür ihre Ladung von Pelzwerk an unsern Bord. Auch schiffen wir eine Menge schöner junger Bäume ein, die zu Bramstengen dienen konnten und die man auf den Chinesischen Handelsplätzen, wo große Nachfrage nach dergleichen zu seyn pflegt, sehr gut bezahlt. Wirklich wären aber die Amerikanischen Wälder in dieser Gegend hinreichend, alle Europäische Seemächte mit solchen Baumaterialien zu versehen.

1768.  
Septbr.

Gegen Abend kamen die Officiere der *Iphigenia* und der *Nordwest-Amerika* an Bord der *Felice*, um Abschied von uns zu nehmen. Lianna war nicht der letzte, der uns dieses Zeichen seiner Anhänglichkeit gab; und zur Ehre seines für Freundschaft und Güte gebildeten Herzens muß ich sagen, daß er bei jeder Gelegenheit, wo Milde und Edelmuth zu äußern waren, sich unter den Ersten befand. Er konnte auch *Nuta*, wie ich in *Amerika* und auf den *Sandwichinseln* allgemein hieß, nicht Lebewohl sagen, ohne in Thränen zu zerfließen und bis zu Zuckungen erschüttert zu seyn. Mich selbst, der ich der Endschaft meiner Reise mit den heitersten Hoffnungen entgegen sah, rührte der Abschied von diesem braven Manne, dem Gefährten alles unseres Ungemachs, so heftig, daß ich meine ganze Entschliesung zu Hülfen rufen mußte, um mich in Fassung zu erhalten.

Ich würde aber auch dem Betragen Aller, die sich mit mir zu diesem Handelsunternehmen verbunden hatten, nicht Gerechtigkeit widerfahren lassen, wenn ich nicht den Eifer der Officiere und die Bereitwilligkeit der gemeinen Mannschaft rühmte, sich in unsere jedesmalige Lage zu schicken. Bei den verschiedenen Versezungen, die wir vornehmen mußten, um die Bemannung der *Nordwest-Amerika* vollständig zu machen, sahen sie Alle nur auf das Beste unseres Endzwecks, und ich gebe ihnen hier mit Freuden das öffentliche Zeugniß ihres männlichen dienstfertigen Betragens, welches den Eigenthümern der Schiffe zum wahren Vortheil gereichte.

Die *Felice* lichtete nunmehr ihren Anker, und ging mit einem starken Nordwestwind unter Segel. Die Mannschaften der *Iphigenia* und der *Nordwest-Amerika* entlieffen uns mit einem dreimaligen Zuruf; wir erwiderten ihn, und alle Echos von *Friendly Cove* hallten diese Abschiedstöne zurück. Es es finsterte, hatten wir den *Nutkasund* fast aus dem Gesichte verloren. Im Vorbeigehen muß ich hier noch nachholen, daß der abgesetzte Bootsmann den Tag nach der Ankunft des Amerikanischen Fahrzeuges, in der Hoffnung auf diesem Schuß zu finden, mit allerlei gestohlenen Sachen in die Wälder entwichte. Der Schiffer des *Washtingon* versorgte ihn — wie ihm das ziemte, lasse ich dahin gestellt — in seinem Schlupfwinkel mit Lebensmitteln, und nahm ihn gleich nach der Abfahrt unserer Schiffe zu sich an Bord, wo er als gemeiner Matrose Dienste that.

## Ein und zwanzigstes Kapitel.

1783.  
Septbr.

Allgemeiner Bericht von den Eingebornen der Nordwestküste von Amerika. — Die vier Stämme des Nutka-Landes. — Lage, Dörfer, Volksmenge derselben. — Muthmaßliche Kenntniß von den Völkern südwärts von Queenhyche, deren Dörfer uns Wilkananisch herzählte. — Eine Beschreibung des festen Landes von Amerika, vom Kap St. James südwärts hin. — Himmelsstrich, Jahreszeiten, Winde, Stürme, Seehäfen u. s. w. — In der Gegend von Nutka sind kein ansehnlicher Fluß.

Wir haben jetzt von der Amerikanischen Küste Abschied genommen, und indeß die Felice ihren Lauf nach den Sandwichinseln fortsetzt, will ich versuchen, das eben hinter uns zurückgelassene Land, so weit eigene Erfahrung und selbst angestellte Beobachtungen uns dazu in Stand setzen, zu beschreiben.

Die Abenteuerer, die der Pelzhandel nach dieser Gegend von Amerika führte, waren von einer löblichen, patriotischen Wißbegierde befeelt, welche sie antrieb, neue Länder zu entdecken; allein so groß auch ihr Eifer seyn mochte, so konnten sie doch von den für sie wichtigeren Gegenständen ihres Handelsunternehmens nicht so viele Zeit abmüßigen, als zu solchen Untersuchungen nöthig ist. Nur gelegentlich, indem wir unserm Berufsgeschäfte nachgingen, berührten wir gewisse Abschnitte der Küste, die Kapitain Cook übergehen mußte, und geriethen in Verkehr mit Völkern, die er nie gesehen hat; allein das Hauptaugenmerk unserer Reise hielt uns jedesmal zurück, wenn wir Neigung fühlten, in den Entdeckungen fortzuschreiten. Daher ist unsere Beschreibung dieses Theils von Amerika nur auf einen engen Bezirk eingeschränkt; doch hoffe ich, sie wird das Verdienst der Genauigkeit haben und denen, die nach uns diesen entlegenen Welttheil besuchen, von einigem Nutzen seyn.

Der Theil der Küste, den wir etwas genauer kennen lernten, liegt zwischen 45° und 62° Nördlicher Breite, und zwischen 205° und 237° östlicher, nach astronomischen Beobachtungen bestimmter Länge, von dem Meridian von Greenwich gerechnet. Diese Länge bezeichnet hier nur die Küste selbst, welche die westliche Gränze des nördlichen stillen Meeres ausmacht. Das Innere des Landes, wie es sich gegen Hudsons- oder Baffins-Bay erstreckt, ist noch nicht untersucht; folglich auch unbekannt, und wir wissen daher noch nicht zu entscheiden, ob der Zwischenraum

1788. See oder Land sey<sup>\*)</sup>). Was aber die Einwohner dieser langen Küste betrifft, so kennen wir daselbst bereits vier verschiedene Völker, die indeß in ihren Sitten und ihrer Lebensweise die größte Aehnlichkeit mit einander haben.

Septbr.

Nach allen sorgfältig eingezogenen Nachrichten ist es wahrscheinlich, daß der Stamm, welcher Nutkasund bewohnt und sich von diesem Orte weit nach Norden und Süden ausbreitet, zwar sehr zahlreich, aber nicht so ungezähmt wie seine nördlichen Nachbarn ist. Maquilla, den die Leser schon hinlänglich kennen, ist der Fürst dieses Bezirks, der sich nach Norden bis an das Kap St. James in 52° 20' N. Br. und 228° 30' O. L. von Greenwich erstreckt. Dieses Kap ist die Südspitze einer großen Inselgruppe, welche dem großen nordischen Inselmeer gegen den stillen Ocean zur Gränze dient. Nach Süden hin erstreckt sich Maquilla's Herrschaft bis an die Inseln des Wilkananisch. Noch außer dem Fürsten giebt es bei diesem Volke mächtige Männer, wenn gleich von untergeordneter Würde. Zu diesen gehörten Kallikum und Hanapa, die wir bereits erwähnt haben und von denen besonders der erstere, wie ich hoffe, den Lesern auch von einer vortheilhaften Seite bekannt geworden ist. Da wir keine Gelegenheit hatten, das Innere des Landes in einiger Entfernung vom Sunde zu besuchen, so verdanken wir nur diesem wackern Befehlshaber die Nachrichten, die wir hier liefern und die wir von seinem offenen, freimüthigen Herzen ohne Weigerung erhielten. Sein Verstand, der ihn vor allen seinen Landsleuten auszeichnete, machte ihn vollkommen fähig, uns diese Nachrichten mitzutheilen, auf die man sich, so weit sie gehen, sicher verlassen kann.

Er belehrte uns, daß mehrere volkreiche Dörfer gegen Norden zu, der Aufsicht der nächsten weiblichen Verwandten von Maquilla und Kallikum anvertrauet wären, nämlich ihren Großmüttern, Müttern, Tanten, Schwestern u. s. w. indem der Fürst aus politischen Gründen die Brüder, Söhne und andere männliche Angehörigen in seiner Nähe behielt. Wie man sich erinnern wird, ist bereits im Vorhergehenden bei Gelegenheit des plötzlichen Ueberfalls, welcher einen Kriegeszug der Einwohner von Nutkasund veranlaßte, der Umstand erwähnt worden, daß das überfallene Dorf unter dem willkürlichen Befehle von Maquilla's Großmutter stand. Auf eine ähnliche Art führte Kallikum's Mutter den Oberbefehl über

<sup>\*)</sup> Hierüber sehe man die Einleitung.



einen andern Bezirk, und andere Verwandte beherrschten andere Dörfer, deren Einwohner insgesamt bereit waren, sobald die Umstände es nöthig machten, sich bei der ersten Aufforderung ihres Oberlehnsherrn, zu ihrer gemeinschaftlichen Sicherheit zu vereinigen. Der ganze Staat hat also ungefähr dasselbe Band, wie in den früheren Epochen die Europäischen Regierungsformen, die wir unter dem Namen des Feudalsystems so gut kennen.

Die Anzahl der Einwohner von König Georgs Sund mag sich auf drei- bis viertausend Menschen belaufen. Kapitain Cook schätzte die Einwohner des Dorfes Nutka auf zweitausend; und ich glaube nicht, daß die dortige Volksmenge sich bis zu unserer Ankunft merklich verändert hat. Zwei andere geringere Dörfer in eben dem Sund, von denen das eine tief in demselben hinaufwärts in einem dem Hanapa untergeordneten Bezirke liegt, schienen uns zusammen gegen funfzehnhundert Menschen zu enthalten. Nördlich vom Sund liegen vier Dörfer, und südwärts eben so viele, die zu Maquilla's Herrschaft gehören. Jedes von diesen enthält im Durchschnitt achthundert Seelen; folglich übersteigt die ganze Anzahl seiner Unterthanen noch nicht zehntausend. Fürwahr eine sehr unbedeutende Bevölkerung auf diesem großen Strich Landes! Allein offenbar sind die häufigen Kriege, wodurch diese kleinen Staaten bei der Wuth und Grausamkeit ihrer Befehle einander aufreiben, die Ursachen einer so langsamen Vermehrung.

Der nächste, an König Georgs Sund gegen Süden angränzende Landstrich ist der von Wikananiſch, der zwar mit Maquilla nicht in gleichem Range steht, aber dennoch vollkommen frei und unabhängig, und in dieser Gegend bei weitem der mächtigste Befehlshaber ist. Innerhalb dieses Bezirks wohnen die Oberhäupter Detusch (*Deotuche*) und Hanna, auf zwei kleinen, aber ebenfalls ganz unabhängigen Inseln. Diese liegen etwas nördlicher als Port Cory, und enthalten jede funfzehnhundert Menschen. Von einer anderweitigen Gerichtsbarkeit dieser Befehlshaber habe ich nichts gehört. Wikananiſch wohnt gewöhnlich in Port Cory, wo er einen weit glänzendern Hof als alle seine Nachbarn hält und von den andern Oberhäuptern theils geliebt, theils gefürchtet wird. Seine Unterthanen belaufen sich nach folgender, von ihm selbst uns mitgetheilten Berechnung etwa auf dreizehntausend Seelen; nämlich: in Port Cory viertausend; südwärts von diesem Hafen bis

1788.  
Septbr.

zum Hafen Effingham und in diesem letztern, zweitausend; in den übrigen Dörfern, welche eben so weit nordwärts, als die Einfahrt von Juan de Fuca südwärts, liegen, gegen siebentausend. Die Besetzungen des Wilkananisch endigen sich an dieser Meerenge, wo die des Tatusch, des letzten Oberhauptes im Bezirke von Nutka, anfangen. Die Namen der verschiedenen Wilkananisch zugehörigen Dörfer nannte er uns selbst: Kenoumahafat, Ueh-u-will-ett, Chaisset, Etesoit, Quu-quaei, Leecha-ett, Equolett, How-schuc-se-lett, E-solth-it, und Nitta-natt \*). Wir zeichneten diese Namen so auf, wie er sie aussprach, und auf unserer Fahrt längs der Küste hatten wir Verkehr mit den Einwohnern von einigen dieser Dörfer, die sich in See zu uns begaben, z. B. Nitta-natt, Etesoit, und E-solth-it. Nach der anscheinenden Volksmenge dieser Dörfer zu urtheilen, die sehr in die Augen fiel, möchten wir glauben, daß Wilkananisch, sey es Unkunde oder Bescheidenheit, sie eher zu gering, als zu groß, angegeben habe. Seine Untertanen sind ein kühnes, unternehmendes Volk von starkem Körperbau, den Bewohnern von König Georgs Sund in jedem Betracht überlegen, und zugleich weit weniger barbarisch, als die Untertanen des Tatusch.

Tatusch (Tatootche) wohnt auf der Insel, die seinen Namen führt, am südlichen Vorgebirge des Eingangs in Juan de Fuca's Straße. Wir hatten wenig Verkehr mit seinem Volk; allein nach der Menge der Menschen die sich versammelt hatten um das Schiff zu sehen, und nach den vielen mit Mannschaft besetzten Rähnen zu urtheilen, die es auf allen Seiten umgaben, übertreiben wir die Anzahl der Einwohner von dieser Insel sicherlich nicht, wenn wir sie auf fünftausend ansetzen. Der Bezirk dieses Oberhauptes erstreckt sich bis Queenhythe, und Wilkananisch sagte uns, daß er fünf Dörfer und gegen dreitausend Menschen enthielte. Das große Dorf Queenitett, unweit Queenhythe, und einige andere sahen wir selbst, indem wir längs der Küste segelten.

Von den Dörfern, welche südlicher als Queenhythe liegen, konnten wir weiter nichts erfahren, als was uns Wilkananisch mittheilte. Er nannte uns

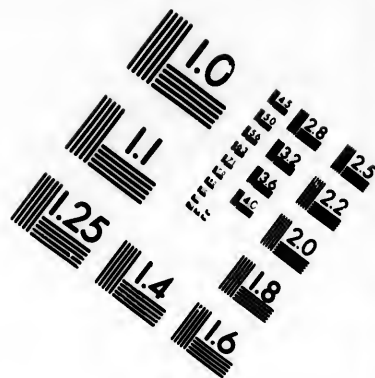
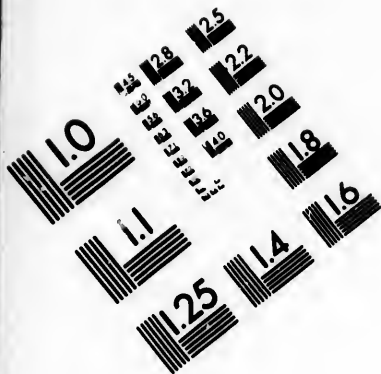
\*) Ich lasse diese Namen, wie ich sie im Texte finde; es wird nicht viel daran liegen, wie wir sie aussprechen. Leecha-ett wird wohl Litscha-ett ausgesprochen werden müssen, und How-schuc-se-lett etwa Hauschuckselett; allein wer kann bestimmen, wie genau nun die Worte, so wie Herr Meares sie aufschrieb, Wilkananisch's Aussprache nachahmen? J.

wirklich viele Namen von Dörtern, die seiner Neußerung zufolge, sehr weit gegen Süden liegen, und deren Einwohner nicht nur eine ganz andere Mundart redeten, als die Nutkaer, sondern auch in Sitten und Lebensweise von diesem Volke abwichen. Unser Aufenthalt vor der Shoalwater- (seichten) Bay, gab uns einen hinlänglichen Beweis, daß wir uns auch auf diesen Theil seiner Nachrichten verlassen könnten, da zwei Menschen, die sich dort unserm Schiffe näherten, eine Sprache redeten, welche mit der von Nutka keine Verwandtschaft zu haben schien, und überdies auch in Absicht auf ihre Kleidung und die Gestalt ihres Kanots von den Amerikanischen Völkerschaften, die wir bis dahin besucht hatten, verschieden waren. Folgende Namen von Dörfern südwärts von Duenhuthe wurden in dem Augenblicke, da Wilkani sich sie aussprach, nachgeschrieben: — Ehanutt, Cianamutt, Ehee-mee-fett, Lo-the-att-scheeth, Lu-nee-chett, Ehee-wich-e-rett, Ehee-fett, Lino-quoit, Nook-my-ge-mat, Amuo-flett, Nuisset-tuf-fauf, Quoit-see-noit, Na-nunc-chett, und Chu-a-na-flett.

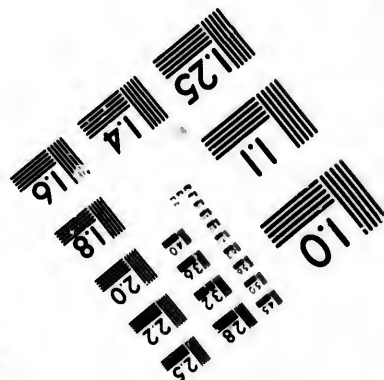
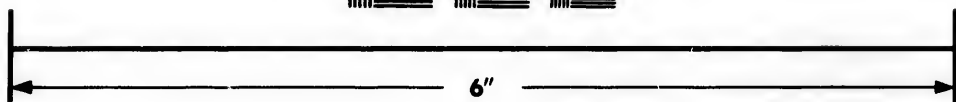

Daraus, daß Wilkani diese Namen kannte, läßt sich mit vieler Wahrscheinlichkeit vermuthen, daß entweder er selbst, oder doch einige von seinen Leuten, mit den Einwohnern der so benannten Dörfer eine Art von Umgang müssen gepflogen haben. Ob nun aber dies absichtlich oder zufällig bei Gelegenheit des Handels oder eines unversehens Sturms geschehen seyn mag, können wir nicht entscheiden, weil es uns nicht immer gelang, uns gegen die Wilden deutlich genug zu erklären oder sie ganz zu verstehen. So viel ist gewiß, daß diese Dörter südlicher liegen, als der ganze Abschnitt der Amerikanischen Küste, welcher sich unter vier Völker oder Stämme vertheilen läßt, vom Prinz Wilhelms Sund an bis zu Königin Charlottens Inseln und dem Nördlichen Inselmeer, und wiederum von da bis Nutka und Kap Shoalwater. Auch läßt sich nichts Bestimmtes von ihren Einwohnern sagen, und wir thäten unrecht, wenn wir uns hier mit Muthmaßungen aufhielten. Die Eingebornen von Nutka konnten uns keine Nachricht von den Stämmen geben, die hinaufwärts in der Straße JuandeFuca wohnen; allein aus der großen Anzahl derer, die sich zum Angriff auf unser großes Boot versammelt hatten, schlossen wir, daß sie sehr zahlreich seyn mußten.

1788.  
Septbr.





**IMAGE EVALUATION  
TEST TARGET (MT-3)**



**Photographic  
Sciences  
Corporation**

23 WEST MAIN STREET  
WEBSTER, N.Y. 14580  
(716) 872-4503

0  
E 28  
E 32  
E 25  
E 22  
E 20  
E 18  
16

10  
E 28  
E 32  
E 36  
E 40



1788.  
Septbr.

Das ganze Amerika zeigt dem Auge fast überall nur unermessliche Gebirgsketten und undurchdringliche Wälder. Der ganze Bezirk von Nutka, den wir zwischen dem Vorgebirge St. James und Queenhythe angenommen haben \*), und den eine und dieselbe Nation bewohnt, gewährt diese Ansicht fast ohne alle Abwechslung. An einigen Stellen ist das Land längs der Küste eben; allein nicht weit hineinwärts sieht das Auge schon steile Bergreihen, welche, wie das flache Land, bis an die Küste des Meeres mit dichtem Gehölze bewachsen sind. Die Gipfel der höchsten Gebirge bestehen allerdings aus scharfen, hervorragenden Felsenkämmen, auf denen Schnee anstatt des Pflanzenwachstums liegt. Sehr selten sahen wir eine Strecke Landes von geringem Umfange, die von Waldung entblößt war.

Das Klima dieses Landes vom Kap St. James an nach Süden hin, ist ungleich milder, als an der östlichen Seite von Amerika unter gleichen Graden der Breite. Der Winter stellt sich gewöhnlich im November mit Regenwetter und starkem Südostwind ein; aber selten fängt es vor dem Januar an zu frieren, und auch alsdann ist die Kälte so gemäßigt, daß sie die Eingebornen nicht leicht hindert, in ihren Kanots den Sund zu befahren. Kleine Buchten und Flüßchen pflegen gemeiniglich zu gefrieren; aber ich konnte niemand finden, der sich erinnert hätte, daß je der ganze Sund mit Eis belegt gewesen wäre. Die Winterzeit währt vom November bis in den März. So lange ist die Erde mit Schnee bedeckt, welcher im April von den niedriggelegenen Landstrecken zu verschwinden anfängt, da denn das Pflanzenwachstum schnelle Fortschritte macht. Die Frühlingsmonate sind der April und der Mai; im Junius werden die Waldfrüchte schon reif. Nordwärts von König Georgs Sund

\*) Herr Cox, der reiche Kaufmann in China, der im Text mehrmals erwähnt wird und der sich endlich entschlossen hat, selbst eine Reise nach der Südsee vorzunehmen, welche ebenfalls in dieser Sammlung erscheinen soll, behauptet, in Rücksicht der Benennung Nutka finde ein großer Irrthum Statt, indem die Eingebornen von Amerika ihn nicht auf König Georgs Sund anwenden, wie Cook es verstand. *S. Dalrymple's plan for promoting the Furtrade p. 9.* Dies scheint sich gewissermaßen zu bestätigen, wenn man annimmt, daß Kapitain Meares die weitere Ausdehnung des Namens Nutka auf den großen Strich Landes zwischen Kap St. James und Queenhythe von den Eingebornen gelernt haben kann. Da indeß König Georgs Sund wirklich im Distrikte Nutka liegt, so ist es nicht unschicklich, ihn fortbin noch immer den Nutkasund zu nennen. J.

Sund ist die Kälte strenger und von längerer Dauer, wie sie gegen Süden hin verhältnißmäßig abnehmen muß, so daß man hier südwärts vom 45° N. Br. wahrscheinlich einen der angenehmsten Himmelsstriche wird genießen können.

Das Quecksilber im Thermometer stand um die Mitte des Sommers oft auf 70°, zumal in kleinen Buchten und Häfen, die gegen den Nordwind Schutz hatten; des Abends fiel es selten unter 40° \*). Im Mai und September vertruhen wir indeß recht gern unser Feuer, wegen der Südostwinde, die jederzeit Regen und rauhe Kälte herbeiführen. Die Nordwestwinde bringen im Gegentheile heiteres Wetter, ob sie gleich ebenfalls kalt sind. Den Sommer hindurch herrschen westliche Winde, die man im nördlichen stillen Meere nordwärts vom dreißigsten Grade der Breite, wie die beständigen Ostwinde zwischen diesem Grad und dem Aequator, antrifft. Stürme von Süden her sind in den Wintermonathen sehr häufig; doch hat man keine Ursache zu vermuthen, daß ihre Heftigkeit zu irgend einer Jahreszeit die Schiffahrt an den Amerikanischen Küsten gänzlich verhindern könne.

Im Bezirke Nutka findet man mehrere Häfen, in denen Schiffe von der ersten Größe vollkommen sicher liegen können. So besteht König Georgs Sund schon allein aus vielen Häfen und Buchten, die vor allen Winden geschützt sind. Die Häfen Cor und Effingham gehören ebenfalls, was Sicherheit und Geräumigkeit betrifft, zu den vorzüglichsten, und nordwärts von Nutka bis zum Vorgebirge St. James dürfen wir Bayen und Häfen von eben so vortreflicher Art vermuthen. Da

\*) Dieser Thermometerstand zeigt uns das Klima von Nutka leider nicht als so gut, wie Herr Meares es gern darstellen möchte. Wo man es rühmen muß, wenn einmal in der Mitte des Sommers Fahrenheit's Thermometer auf 70° (= 17° Reaumur) steht, und die Temperatur sich um 30° täglich verändert, da möchte ich mir wenigstens keine große Erwartungen von der Anmuth des Sommers machen. Wahr ist es aber, daß die See, in deren Nähe diese Bemerkungen angestellt wurden, und die Höhe der nahen Gebirge längs der Küste zu dieser Veränderlichkeit und feuchten Temperatur viel beitragen müssen. Findet man einst Strecken, wo die Gebirge nicht so hoch sind, und Einbußen, welche weit vom Meer in das Innere des Landes führen; so wird man vielleicht den glücklichen Himmelsstrich antreffen, dessen Existenz nach Herrn Meares Meinung wahrscheinlich ist. Darin hat er Recht, daß er die Westküste für ungleich milder und bewohnbarer, als die östliche unter gleichen Graden der Breite, hält; und wenn erst die Bevölkerung so groß wird, daß jene unermesslichen feuchten Wälder verschwinden, so kann allerdings auch die Gegend um de Fuca's Meerenge dereinst eine so milde Luft haben, wie Frankreich. S.

1781. <sup>Septbr.</sup> übrigen die Ufer an dieser Küste steil sind, und die See ganz in der Nähe derselben eine beträchtliche Tiefe hat, so ist die Schifffahrt hier keinesweges beschwerlich.

Zu den merkwürdigsten Resultaten unserer langen Küstenfahrt müssen wir auch die Bemerkung zählen, daß wir nirgends einen ansehnlichen Fluß gefunden haben. Die kleinen Bäche, die sich überall in das Meer stürzten, verdankten ihren Zufluß immer nur dem Regen und dem Schnee auf den Gebirgen. Quellen fanden wir eben so selten; und wenn wir diesen Umstand mit den Nachrichten der Eingebornen verglichen, folgerten wir oft daraus, das Land, welches wir für einen Theil des Amerikanischen Continents hielten, könne wohl nur eine Reihe von Inseln seyn, die durch große, breite Arme der See von dem festen Lande getrennt wären.

### Zwei und zwanzigstes Kapitel.

Fortgesetzte Beschreibung von Nutka. — Pflanzen. Ueberfluß an wilden Früchten. — Essbare Wurzeln. — Vierfüßige Thiere: Hirsche, Füchse, Marder, Hermeline, Eichhörner, u. c. — Seethiere: Wallfische, Schwertfische, Robben. — Beschreibung der Seeotter. — Vögel von verschiedenen Gattungen. Wasservögel. — Fische und Fischerei. — Gewürme und Insekten. — Mineralien. Muthmaßung wegen der hiesigen Bergwerke.

Die Pflanzenarten des Bezirks von Nutka, mit denen wir uns bekannt machten, sind keinesweges zahlreich; dagegen müssen wir aber auch gestehen, daß unsere botanischen Nachsichungen nothwendig sehr eingeschränkt blieben. Ohne Zweifel ist beides, die Thier- und die Pflanzengeschichte dieses Landes, eines großen Zuwachses fähig; allein uns fehlte die erforderliche Kenntniß, um auch in diesem angenehmen Zweige der Wissenschaft nützlich werden zu können. So geht es bei allen Privatunternehmungen, die bloß des Handels wegen zu Stande kommen, wobei denn Naturkunde nicht geachtet wird und alle wissenschaftliche Untersuchungen dem Handelsvorteil weichen müssen \*).

\*) Für die Naturwissenschaft ist auch von Selten der Britischen Regierung nur auf Einer Reise etwas geschehen. Was auf Cook's erster Weltumschiffung geschah, verdankt man lediglich einem Privatmanne, dem jetzigen Baronet Joseph Banks. Auf der dritten Fahrt begleitete jener großen

Unter den Bäumen, die vorzüglich häufig in den Wäldern von Nutka angetroffen werden, bemerkten wir die schwarze und die weiße Sproßtanne (*Pinus Canadensis*), die Fichte und Eypresse \*) nebst einer Menge anderer Arten, deren Wuchs und Laub wir gar nicht kannten, von denen aber viele zum Schiffbau tauglich sind. Es kostete oft Mühe, die Balken die wir davon machten, zu behauen; so äußerst hart sind einige Sorten. Vorzüglich in König Georgs Sund und um die Häfen Cox und Effingham haben die Bäume den stärksten Wuchs, und können zu Masten von jeder Größe dienen. —

1788.  
Septbr.

Auf den felsichten Inseln und in Wäldern fanden wir wilde Erdbeeren in Ueberfluß; auch gab es schwarze Johannisbeeren und Stachelbeeren, die indeß nur an einigen Stellen Frucht tragen wollen. Wir hatten daneben eine Art Himbeeren vom köstlichsten Geschmack, die jeder Frucht von gleicher Art, wovon ich je gekostet habe, weit vorzuziehen ist. Sie wächst auf einem größeren Strauch, als unsere Europäische Himbeere, und hat keine Dornen; die Frucht selbst ist so zart, daß ein Regenschauer sie ganz vom Stengel schwemmt. Noch eine andere Art Früchte, die in Gestalt, Größe und Geschmack mit den Johannisbeeren Aehnlichkeit hat, wächst in sehr großer Menge auf ziemlich hohen Bäumen, und ist eine Lieblingsnahrung der Eingebornen, die es im Julius und August sich zu einem Hauptgeschäfte machten, sie

Entdecker bloß ein Gärtnerbursche, der ebenfalls nur im Solde eines Privatmannes stand. Cook's zweite Reise ist die einzige, bei welcher gelehrte Naturforscher auf öffentliche Kosten ausgesandt wurden; aber die Art, wie man sie nach ihrer Rückkehr behandelte, beweist zur Genüge, daß auch diesmal nicht das Beste der Wissenschaft, sondern die zufällige Befriedigung einer elenden Privatleidenschaft ihre Ernennung veranlaßt hatte. Die Wissenschaften sind nicht durch öffentliche Unterstützung, sondern durch den Eifer und Entusiasmus derer die sich ihrem Dienste widmeten, zu ihrer jetzigen Stufe der Vervollkommenung emporgestiegen, und die Regierung in England verdient in Absicht auf Beförderung der Naturgeschichte nicht das geringste Lob. Auch noch jetzt thut eine Privatgesellschaft, die Stindische Kompagnie in England, ungleich mehr für die Geographie, als je die Regierung gethan hat; sie besoldet einen Geographen, der mit Recht diesen Namen führt, den berühmten Alexander Dalrymple, mit 3000 Reichthalern, und giebt jährlich eine gleiche Summe für die Verfertigung der Karten und den Druck der geographischen und nautischen Aufsätze, die er der Bekanntmachung werth achtet. §.

\*) Die schwarze Sproßtanne ist *Abies mariana* MILL. eine von Liné nicht aufgenommene Art; und die Eypresse, die hier genannt wird, wahrscheinlich *Cupressus Thyoides*. Die Fichte oder Kiefer läßt sich nach dieser gar zu allgemeinen Benennung nicht bestimmen. §.

1788.  
Septbr.

einzusammeln. Um diese Zeit reift auch eine Art rothe und weiße Brombeeren, welche die unsrigen an Größe und Geschmack weit übertreffen. Die große Menge der Beeren aller Art, womit die Eingebornen uns versorgten, bewies den Ueberfluß, den sie selbst davon hatten. Unsere Mahlzeiten gewannen dadurch, sowohl für den Geschmack als für die Gesundheit, und die Matrosen speisten täglich einen daraus bereiteten Pudding. Von der rothen Frucht machten wir einige kleine Fässer voll mit Zucker ein, die sich mehrere Monate hielten, und auf der See von großem Nutzen waren.

Ueberall wächst wildes Lauch in der größten Menge, imgleichen eine große Anzahl von verschiedenen essbaren Wurzeln, von denen einige wie Sespinat \*) schmecken. Konnten wir uns aber keinen hinlänglichen Vorrath davon verschaffen, so waren die frischen Nesselspitzen ein guter Ersatz dafür. Die Eingebornen essen diese letzteren bis zum Uebermaß. Sie ziehen der Pflanze, wenn Sie noch jung ist, die äußere Haut ab, und verzehren dann das Uebrige roh.

Gegen die See zu fanden wir häufig den wilden Waijen oder das Gänsegras \*\*). Die Wälder waren allenthalben mit wilden Rosen und Eglantierrosen durchwebt, deren Blüthe die Luft mit ihrem Wohlgeruch erfüllte. Auch fanden wir das Anthericum mit orangefarbener Blüthe, und viele andere Pflanzen, die wir aus Mangel an botanischen Kenntnissen weder zu nennen noch zu beschreiben wissen. Ein Kenner dieser nützlichen und angenehmen Wissenschaft, der Gelegenheit fände sich hier die schöne Jahreszeit hindurch aufzuhalten, würde vermuthlich ihren Umfang ansehnlich erweitern.

Die Anzahl der verschiedenen Arten von vierfüßigen Thieren, die wir hier zu sehen bekamen, war nicht bedeutend: wir sahen nämlich nur Hirsche, Kakkus oder Waschbären (*Ursus Lotor* LINN.) Marder, Eichhörnchen und Füchse. Die Hirschart, womit die hiesigen Fürsten uns beschenkten, war sehr klein; allein wir ha-

\*) Was für eine Pflanze dieser Englische Name bedeutet, kann ich nirgends finden. Dies ist eine Folge von dem Beibehalten unwissenschaftlicher Benennungen. S.

\*\*) Gänsegras, *Goose-gras*, ist das *Galium Aparine* LINN.; allein hier bedeutet es sicherlich ganz etwas Anderes, nämlich eine wirkliche Grasart, wie sich aus dem Zusatze: wilder Waijen, ergibt. In der That man hat Ursache, über den Gebrauch der Provinzialbenennungen zu klagen, und sich zu ärgern, daß bei uns sogar Gelehrte den Unsinn, die Pflanzen lieber mit solchen unkenntlichen, als mit den systematischen bekannten Namen zu belegen, in wissenschaftlichen Büchern einführen wollen. S.

ben auch eine überaus große Art mit zackigem Geweihe bei ihnen gesehen, die zu den Mius. (*Moose*) oder Elenthieren gehört; nur schienen die letzteren gar nicht häufig zu seyn, und nie waren wir so glücklich, in allen unsern Jagdpartien auch nur Eins zu erlegen, ob wir gleich mehrere gesehen und verwundet haben.

Die Füchse sind häufig und von sehr verschiedenen Farben: einige gelb, mit langen, weichen, schönen Haaren; andere schmutzig-roth, und eine dritte Art aschgrau. — Die Marder gleichen an Größe und Gestalt den Kanadischen; aber ihr Pelz ist nicht so schwarz und folglich nicht so kostbar, wie der von den dortigen. Es giebt noch eine andere Art, mit so grobem Haar, daß selbst die Eingebornen wenig oder gar keinen Werth darauf setzen. Das Hermelin ist sehr selten, und, so viel wir sahen, mehr gelblich von Farbe; und nicht so köstlich weiß wie diejenigen, die wir in Europa so hoch schätzen. Waschbären (*Raccoons*) und Eichhörner giebt es eben so wenig in Menge. Jene sind hier so klein, wie im östlichen Amerika; diese kleiner als die Europäischen, und von minder glänzender Farbe.

Während unseres Aufenthalts an dieser Küste sahen wir nur zwei Biberfelle; aber es waren die schönsten dieser Art, die wir jemals gesehen hatten. Die Eingebornen erzählten uns viel von den Bären, die sich in großer Anzahl in ihren Wäldern befänden. Sie beschriebnen sie als von der wildesten Art, und gaben zu verstehen, daß sie zuweilen fürchterliche Kämpfe mit ihnen hätten; wir waren aber nie so glücklich, einen auch nur zu sehen, so oft auch unsere Leute absichtlich auf die Bärenjagd ausgingen.

Weiter erstreckt sich unsere Bekanntschaft mit den vierfüßigen Thieren dieser Gegend nicht, ob ich gleich sehr vermuthete, daß noch viele andere Arten die hiesigen Wälder bewohnen. Wir haben Felle gesehen, die den Eingebornen zur Kleidung, zum Schmuck oder zur Nüstung dienten und von Thieren seyn mußten, welche wir nicht lebendig angetroffen hatten. Vielleicht war man durch den Tauschhandel mit andern Stämmen im Innern des Landes dazu gekommen. — Das wilde Schaf oder Bergschaf bewohnt zwar die nördlichere Gegend der Küste, kommt aber nicht so weit nach Süden, als der Bezirk von *Nutka*; wenigstens sahen wir weder das Fles noch die Hörner, deren sich doch die Bewohner von *Prinz Wilhelms Sund* und am *Cooks-Fluß* so allgemein bedienen.



1788.  
Septbr.

Die See an diesen Küsten ist reich an allerlei Thierarten, z. B. Wallfischen und Kaskelotten, Nordlapern, schwarzen und weißen Meerschweinen, Kobben, Seelöwen, Walrosse, Flußottern und vor allen andern Seeottern. Im Sommer, wenn wir längs der Küste hinsegelten, sahen wir Wallfische in großer Anzahl, und waren oft Zeugen der fürchterlichen Gesechte zwischen ihnen, dem Schwertfisch und dem Drescher<sup>\*)</sup>, von deren Schlägen die Luft widerhallte. Die Eingebornen ziehen, wenn sie auf den Wallfischfang gehen, die kleinen mit dem Höker auf dem Rücken vor, weil sie leichter zu tödten sind. Aus eben dem Grunde jagen sie auch die Seelöwen und Wallrosse. Die unzähligen Seehunde oder gemeinen Kobben, die man überall sieht, werden ihnen leicht zur Beute, und nach ihrem Geschmack ist das Fleisch derselben eine leckere Speise. Das harthaarige Fell ist silberfarben mit schwarzen Flecken. — Das Fleisch des Seelöwen und des Wallrosses wird für eine besondere Leckerei gehalten und selbst dem Wallfischflesche noch vorgezogen. Beide Thiere sind aber südwärts sehr selten; hingegen trifft man sie weiter nach Norden in großer Menge an.

Die Anzahl dieser Thiere, welche die Einwohner zu ihrem Unterhalte tödten, muß nothwendig sehr beträchtlich seyn. Nur der Nordlaper und die Meerschweine entgegen, wie es scheint, der allgemeinen Verheerung, weil man sie an Nutzen und Wohlgeschmack den übrigen Thieren nachsetzt. Uebrigens kommt, so viele Wallfische sich auch in der Nähe von Nireka aufhalten, ihre Zahl doch nicht gegen die an den nördlicheren Küsten in Vergleich. Unter jenem beisteiten Himmelsstriche hat man ein angenehmes Schauspiel an der allgemeinen Bevölkerung des Oceans mit diesen ungeheuren Geschöpfen.

\*) So viel mir bekannt ist, gehöret dieser Drescher (*thrasher*) zu den mythologischen Wesen der Seefahrer, und ist kein wirklich existirender Fisch. Die Fabel lautet, daß zwei Fische zu gleicher Zeit den Wallfisch anfallen, der Schwertfisch rennet ihm seinen schwertförmigen Schnabel in den Bauch, und der Drescher schlägt mit dem Schwanz ihm auf den Rücken. Das erstere mag gegründet seyn; allein das letztere ist eine mißverstandene Bewegung der Wallfische selbst. Wenn sie ruhig und sich selbst gelassen sind, pflegen sie sich auf der Oberfläche des Meeres zu halten, sich auf die Seite zu legen, eine von ihren langen Brustknochen (den vermeintlichen Schwanz des Dreschers) hoch auf in die Luft zu richten, und sich damit heftig an die Seiten zu schlagen, daß, indem das Wasser davon spritzt, ein lauter Knall entsteht. Dieses muthwillige Spiel habe ich oft ganz in der Nähe gesehen; das Schlagen des so genannten Dreschers aber immer nur aus der Ferne, wo es denn ganz dieselbe Bewegung zu seyn schien. J.

Die Seeotter bewohnt, unseres Bedünkens, alle Theile der Nordwestküste von Amerika, die zwischen 30° und 60° nördlicher Breite liegen. Ihr Pelz ist der schönste in der Welt, da er die glänzendste Schwärze und jede andere auszeichnende Schönheit hat. Er wärmt so außerordentlich, daß er in kalten Gegenden die köstlichste und vorzüglichste Kleidung abgiebt. Wegen seines prächtigen Ansehens ist er besonders zum Fuß geschikt, und könnte unter Umständen sogar mit dem königlichen Hermelin an Schönheit wetteifern\*).

1788.  
Septbr.

Die Amerikanische Küste ist indeß nicht ausschließender Welse in Besitz dieses kostbaren Thieres. Die Küsten von Japan und China, zumal am gelben Meere und in der Nähe von Korea, werden ebenfalls von Seeottern besucht; allein, so viel ich weiß, sieht man sie niemals weiter gegen Süden hin. Sie scheinen sich also in den kalten Himmelsstrichen, für welche sie vermöge ihres warmen Felles gemacht sind, auch am besten zu befinden und sie besonders vorzuziehen. Einzelne Plätze wählen sie sich indeß vor andern, vermuthlich wegen des größeren Ueberflusses an Fischen, von denen sie sich nähren.

Die Seeottern sind den Flußottern darin ähnlich, daß sie auf dem Lande und im Wasser leben können; sie unterscheiden sich aber dadurch, daß sie die See zu ihrem liebsten Aufenthalt wählen. Man sieht sie manchmal viele Meilen weit vom Lande, auf der Oberfläche des Wassers auf dem Rücken liegen und schlafen, indeß die Jungen ihnen auf der Brust ruhen. Diese Jungen können nicht schwimmen, bis sie einige Monate alt sind; die Mutter muß sie also auf eine besondere Art mit sich in See nehmen und sie dann wieder in ihren Aufenthalt am Lande oder in Felsenhöhlen zurückschleppen. Wie sie mit den Jungen auf der Brust schlafen, so hat man sie auch wirklich mit ihnen auf dem Rücken schwimmen gesehen. Werden sie alsdann vom Jäger eingeholt, so stirbt die Mutter allemal mit den Kleinen; denn nichts kann sie im Augenblick der Gefahr von diesen losreißen.

\* Dies ist nun wirklich wenig gesagt. Wenn es nicht Mode geworden wäre, daß fürstliche Personen Hermelinmäntel tragen, so würde man dieses Pelzwerk so königlich nicht finden. Ein anderes ist es um das vortreffliche Fell der Zobel, das in der That an Schönheit, Farbe und allen guten Eigenschaften eines Pelzes andere Sorten (die Seeotter etwa ausgenommen) weit hinter sich zurückläßt.

1788.  
Ewibr.

Der Bau ihrer Lunge ist so beschaffen, daß sie nie länger als zwei Minuten unter Wasser bleiben können, sondern nach Verlauf dieser Zeit immer wieder an die Oberfläche herauf kommen müssen, um Luft zu schöpfen. Dieser Umstand giebt ihren Verfolgern einen wichtigen Vortheil, wiewohl die außerordentliche Schnelligkeit, mit der sie schwimmen, oft die angestrengteste Aufmerksamkeit und Uebung des Jägers zu Schanden macht.

Die Natur hat dieses Thier mit gewaltigen Waffen zum Angriff versehen. Seine Vorderfüße sind denen an der Flußotter ähnlich, aber größer und stärker. Die Zehen der Hinterfüße sind mit einer Schwimnhaut verbunden, welche, wie die Vorderfüße, mit harten Borsten dicht besetzt ist. Das Maul enthält die fürchterlichste Reihe von Zähnen, dergleichen ich bei keinem andern Seeothere, den Haifisch ausgenommen, gesehen habe<sup>\*)</sup>. Die Schönheit des Felles steht mit dem Alter der Thiere in Verhältniß. Die Jungen haben in den ersten Monaten ein langes, grobes, weißes Haar, welches den feinen Flaum oder das darunter liegende Wollhaar bedeckt. Die Eingebornen pflegten oft dieses grobe Haar auszurupfen, und dann kam der Pelz vom schönsten Braun und von Sammetweiche zum Vorschein. Mit dem zunehmenden Alter fallen diese langen Haare von selbst aus, und der Pelz wird schwärzer, bleibt aber noch kurz. Das völlig erwachsene Thier ist von glänzender Sagat-Schwarze, und wird immer schöner; der Pelz wird reicher, dichter, und hat nur noch wenige einzeln zerstreute weiße Haare. Ueber diesen Punkt der Vollkommenheit hinaus, im höheren Alter, wird der Pelz matt und dunkelbraun, und verliert folglich an seinem Werthe.

Dies ist die genaueste Nachricht, die wir von diesem merkwürdigen und kostbaren Thiere geben können<sup>\*\*)</sup>. Die verschiedenen Sorten von Seeotterfellen, die man  
uns

<sup>\*)</sup> Hier muß man nur nicht glauben, das Gebiß der Seeotter sey dem Gebisse des Hai's ähnlich. Jenes ist vollkommen so beschaffen, daß es zwischen der Flußotter und dem Robben die Mitte hält; dies hingegen besteht aus mehreren Reihen schiefer im Rachen gestellter Zähne, welche durchgängig platt, dreieckig zugespitzt und am Rande höckerförmig eingeschnitten sind. S.

<sup>\*\*)</sup> Eine genauere, den Naturforscher befrriedigende Beschreibung der Seeotter, und eine ausführlichere Geschichte ihrer Lebensweise und Sitten findet man bei Steller, in seiner Beschreibung von Kamtschatka, S. 97., auch im XI. B. des Hamburg. Magazins S. 460., und in den Nov. Comm. Petrop. II. p. 367. Die beste Abbildung liefert Coof's dritte Reise, deutsche Uebersetzung, (Quartausgabe) II. B. S. 29. S.

uns zum Verkauf brachte, mit Bestimmtheit zu beschreiben, übersteigt meine Kräfte. Die große Abstufung der Farbe von Kastanienbraun bis zu vollkommener Schwärze, machte es uns sehr schwer, genau den Zeitpunkt der Vollkommenheit im Alter dieses Thiers zu bestimmen. Anfangs glaubten wir, die Felle wären von ganz verschiedenen Thierarten, oder wenigstens Abarten; allein in der Folge wurden wir inne, daß alles sich so verhält, wie wir es oben angegeben haben. Auch können andere, uns nicht bekannte Umstände eintreten, um den Punkt der Reife zu beschleunigen oder zu verspäten. Wahrscheinlich findet alljährlich auch eine Veränderung des Pelzes Statt, so daß die alten Haare ausfallen und neue ihre Stelle ersetzen; denn allerdings sind die Felle nach den verschiedenen Jahreszeiten verschieden: im Winter getödtete Seeottern waren ungleich schwärzer und in jedem Betracht vollkommener, als diejenigen, die man im Sommer und im Herbst fing. Die Chineser, als die besten Kenner in diesem Fache, theilen die Seeotterfelle in acht oder zehn Klassen, für deren jede sie einen verhältnißmäßigsten Preis bestimmten, ohne bei dem ganzen Handel unsere Meinung gelten zu lassen. Vielleicht hatten sie nicht unrecht, unsere Kenntnisse vom Pelzwerk für sehr unbedeutend zu halten.

Das Männchen der Seeotter ist ohne allen Vergleich schöner, als das Weibchen, und zeichnet sich besonders durch schönere Gagatschwärze und Sammetartigkeit des Haares aus. Das Weibchen hat an Kopf, Brust und Bauch einen weißen, aus grobem Haar bestehenden Pelz. Die Felle, die am höchsten im Preise stehen, haben Kehle und Bauch mit sehr vielen glänzenden Silberhaaren durchschossen, in dem der ganze übrige Pelz sehr reich und schwarz ist, und aus Haaren von der äußersten Zartheit und von Seidenglanze besteht. In diesem Zustande ist das Seeotterfell unter allem Pelzwerk in der ganzen Welt zur Kleidung das köstlichste. Doch will man in China behaupten, daß die Felle der Seeottern, die man in dem Meere zwischen Japan und Korea fängt, die Russischen und Nordwestamerikanischen übertreffen. Die Eingebornen von Amerika fangen diese Thiere ohne viele Mühe, weil sie an ihren Küsten so überaus zahlreich sind. Die Natur giebt ihnen in den Seeottern ihren prächtigsten Auspuß, ihre wärmste, bequemste Winterkleidung und eine ihrer leckersten Speisen. Von der Flußotter, oder Kapukka, wie sie bei den Nulkaern heißt, die man auch in Kanada findet, ist die Seeotter sehr

1792. verschieden, und ihr, sowohl was Gestalt, als was Größe und Pelz betrifft, weit  
Septbr. vorzuziehen.

Die Vögelgattungen an der Amerikanischen Küste sind nicht sehr zahlreich. Wir haben die Krähe, die Aelster, den Krammsvogel, den Specht, den Zaunkönig, den Elovogel, die gemeine Lerche, den Regenpfeifer, den Habicht und den weißköpfigen Adler gesehen; zuweilen, doch selten, ließ sich auch die Waldtaube blicken. Ungleich zahlreicher waren die Wasservögel. Dahin gehören: die gemeine Nene, der Wassertrabe, verschiedene Arten von Enten und Läuchern, der Seepapagei und viele andere, deren Namen uns unbekannt sind.

Die ungeheure Menge Fische, sowohl an dieser Küste, als in den Häfen und im Sund, besteht in Heiligbutten, Heringen, Sardinen, Silberbrassen, Lachsen, Jorrellen, Kabeljau, Elephantenfischen, Haifischen, Lintenfischen, mancherlei Seebrassen und Seehähnen u. d. die wir alle theils selbst gefangen, theils bei den Eingebornen gesehen haben. Wahrscheinlich giebt es noch viele andere Gattungen, die sich nur nicht angetn lassen; allein wir hatten keine Netze, und die Eingebornen kennen nur den Fischfang mit der Angel.

Im Frühlinge besuchen die Heringe und die Sardinen diese Küste in ungeheuren Zügen. Die Heringe sind sieben oder acht Zoll lang, folglich im Durchschnitt kleiner, als in den Meeren, welche England umgeben. Die Sardine, welche der Portugiesischen ähnlich und überaus wohlschmeckend ist, wird hier in erstaunlicher Menge gefangen. Zuerst treibt man den Zug in kleine Buchten oder seichte Stellen der See; dann stellen sich einige Leute in Kanots, und plätschern im Wasser, während daß einige andere mit Fichtenzweigen, die sie vermittelst daran befestigter Steine ins Wasser senken, den Fischen den Rückweg versperren, worauf sie leicht mit hölzernen Trögen oder geflochtenen Körben herausgeschöpft werden. Oft haben wir eine solche Menge Sardinen gefangen gesehen, daß eine ganze Dorfschaft sie nicht hat reinmachen können, ehe sie ansingen, in Fäulniß zu gerathen. Sobald sie ausgenommen und gepuzt sind, steckt man sie auf Ruthen, und hängt sie reihenweise in einer gehörigen Entfernung über das Feuer, um sie zu räuchern. Wenn sie trocken genug sind, werden sie sorgfältig in Matten gepackt und als ein sehr ansehnlicher Theil des Wintervorraths aufgehoben. Die gelegene Zeit dieser Fischerei ist im

Julius und August. Alsdann werden einige Leute auf die Anhöhen am Meere gestellt, um den Zügen dieser Fische entgegen zu sehen, die man an der besondern Bewegung im Wasser leicht erkennt. Auf die Nachricht, daß sie ankommen, eilen die Eingebornen in ihre Kanots, um den Fang zu betreiben. Sie ziehen die Sardine jedem andern Fische, ausgenommen dem Lachse, vor \*).

1780.  
Septbr.

Lachse fängt man hier im Julius, August und September, zwar nicht in der Menge, wie die andern Fische, aber dagegen vom vortreflichsten Geschmacke. Die hiesigen Eingebornen spalten, trocknen und packen sie ein, wie schon beschrieben worden ist, und finden sie mit Recht ausnehmend lecker. Die Lachse von Nutka unterscheiden sich aber sehr von denen, die sich weiter nordwärts aufhalten; diese letzteren sind mit den Kamtschatkischen einerlei, und ungleich schlechter, als die südlichen.

Während unseres Aufenthaltes in König Georgs Sund sahen wir wenig Haifische und Heiligbutten. Der Kabeljau, den die Wilden fingen, war von der besten Qualität. Alle diese Sorten werden, wie die vorigen, für den Winter aufbewahrt. Wir sahen hier auch den rothen Seeperch (*Snapper*), der aber sehr selten ist, und zuweilen einen großen Kalmar oder Tintenfisch, den die Eingebornen als einen vorzüglichen Leckerbissen roh verschlingen. Die Riesmuscheln sind hier sehr groß, und enthalten viele kleine Saatperlen, die etwa von der Größe eines Stecknadelknopfs, ungestaltet, und vom schlechtesten Wasser sind. Wir sahen Seeohren, Herzmuscheln, Patellen und andere Schaalthiere in Menge. Die kleinen Seekrabben werden häufig angetroffen, und haben einen vorzüglichen Geschmack.

Das Geschlecht der kriechenden Thiere schränkt sich hier auf eine einzige Art kleiner brauner Schlangen ein, die etwa achtzehn Zoll lang seyn mag und bei dem geringsten Geräusch entflieht. So oft wir auch die Wälder besuchten, fanden wir doch nie eine andere Art; also darf man hier sicherer, als auf der Ostküste von Amerika, wandern, ohne jene giftigen Thiere, die dort so gefährlich sind, zu befürchten. — Moskitos oder Mücken sind sehr häufig und den Eingebornen besonders überlästig. Auch Schmetterlinge, zum Theil von ungewöhnlicher Größe und Schönheit, haben

\* Die Sardinien sind unsere Breitlinge oder die Englischen *Sprats* (*Clupea Sprattus* LINN.); dagegen heißen bei uns die Anshovis oder Anjovis (*Clupea Encrasicolus* LINN.) oft Sardellen.



1722. wir in den hiesigen Wäldern gesehen; ferner waren Bienen, gemeine Fliegen und  
 Crötblr. viele Arten von Nachtvögeln häufig anzutreffen.

Die Mineralien dieses Landes können wir nur nach den verschiedenen Erzen beurtheilen, die wir bei den Einwohnern fanden; und aus diesen schließen wir, daß sie von der wichtigsten Beschaffenheit sind. Die Klumpen vor reinem, gediegenem Kupfer, die wir bei ihnen sahen, überzeugten uns, daß dieses Metall in den benachbarten Gebirgen brechen muß. Wir bekamen einst ein Stück Kupfer zu Gesicht, welches ein Pfund wiegen mochte; es war ein Loch hineingearbeitet, um einen Stiel daran befestigen und das Metall als Hammer gebrauchen zu können. Der Besizer gab uns zu verstehen, daß er es im Tausch von nördlicher wohnenden Völkern erhalten hätte. Zuweilen sahen wir Hals- und Armbänder vom reinsten Erz, die allem Anschein nach nie in Europäischen Händen gewesen waren.

Die Eingebornen graben eine Art von grobem, rothem Oker, womit sie sich den Leib, vorzüglich aber das Gesicht anmalen, und der wahrscheinlich metallische Theile enthält. Zu eben dem Zwecke bedienen sie sich auch einer schwarzen Farbe, worüber sie einen glänzenden Sand streuen, den sie in hohem Werth halten, und den unsere Matrosen anfänglich für Gold ansahen. Sie sammeln ihn aus einem weißlichen Felsengrunde, im Bett eines kleinen Baches. Die Felsart war mit dieser glänzenden goldfarbigen Substanz durchhäutert. Brach man etwas von dem Gestein entzweit, so verschwanden die glänzenden Theilchen, und was übrig blieb, war schwarz und blättrig, erhielt aber denselben Schimmer, sobald es zu Pulver gerieben ward. Von diesem glänzenden Sande \*) , dem stolzesten Schmucke der Nulkaer, spricht auch schon Sir Francis Drake in seiner Beschreibung von Neu-Albion; unsere mineralogischen Kenntnisse sind aber zu unbedeutend, um ein näheres Urtheil über dieses Mineral zu wagen. — Außerdem sahen wir hier einige achteckige, vollkommen durchsichtige Stücke Bergkristall, die von den Einwohnern als Halsgeschmeide getragen wurden. Gewöhnlich führten sie auch ein kleines Stückchen Russisches Glas bei sich, worauf sie einen hohen Werth setzten. Unsere mangelhafte Kenntniß von diesem Lande, erlaubt uns über seine Mineralien keine weitere Vermuthungen.

\*) Eine Art Glimmer in Quarz.

Die Spanier indeß, die für alle im innern Schooße der Erde verschlossene Schätze der Natur den feinsten Spürgeist besitzen, erdoffneten hier im August 1789 ein Bergwerk auf Hog-Eliland (der Schweine-Insel) in Friendly Cove, in König Georgs Sund. Ihre Bergleute mußten unablässig arbeiten; aber außer den zur Wache bestellten Soldaten dürfte sich kein Fremder der Grube nähern.

1788.  
Septbr.

### Drei und zwanzigstes Kapitel.

Beschreibung der Einwohner. — Behandlung ihrer neugeborenen Kinder. — Abscheu gegen Wärrer.  
— Kleidung der Männer und Weiber von verschiedener Art. — Larven und ihr Gebrauch. — Gemüthsart und Temperament der Eingebornen. — Verabscheuungswürdige Sitte, monatlich einen Sklaven umzubringen und aufzuessen. Feierlichkeiten bei dieser Gelegenheit.

Die Eingebornen von dem Bezirke Nutka sind mehrentheils stark und wohl proportionirt, mit breiten, fleischigen Gesichtern, hohen, hervorragenden Backen und kleinen, schwarzen Augen. Ihre Nase ist breit und platt; ihre Lippen sind dick, und die meisten haben sehr schöne Zähne von der schimmerndsten Weiße.

Die Behandlungsart der neugeborenen Kinder kann man außerordentlich nennen, nicht bloß in Rücksicht ihrer Zwecklosigkeit, sondern auch wegen ihrer Uebereinstimmung mit den Sitten der Chineser und Tataren, die gerade, was diesen Punkt betrifft, mit dem hiesigen Volk eine besondere Aehnlichkeit haben. Die Mutter bindet den Kopf des jungen Kindes mit einer schmalen Binde, die mehreremale herum geht, bis an die Augen, um ihm eine eigene Gestalt zu geben, die er in diesem zarten Alter noch annimmt. Man möchte glauben, daß ein so festes Verband dem Kinde große Schmerzen verursachen müsse; allein wir haben nie bemerkt, daß die Kinder, die man auf diese Art zu Zuckerhucköpfen bereitete, merkliche Pein oder Ungemach litten.

Diese Gewohnheit den Kopf zusammenzudrücken, giebt ihnen ein übles Aussehen, zieht die Augenbraun in die Höhe, verursacht häufiges Schielen, macht die Nase flach, und zerrt die Nasenlöcher auseinander. Dessen ungeachtet kann man keinesweges sagen, daß sie eine häßliche Rasse von Menschen wären. Auch unter

1788. ihnen, wie bei so vielen Indianischen (Amerikanischen) Völkern, ist es üblich, sich den  
Septbr. Bart, wenn er zuerst hervorsproßt, mit der Wurzel auszureißen, und mit dieser Operation fortzufahren, so wie etwas nachwächst. Es gehört sogar zu den häuslichen Beschäftigungen ihrer Frauen, auf diese Erscheinung des männlichen Alters Acht zu geben und die Bart Haare auszurupfen, so wie sie zum Vorschein kommen, welches sie sehr geschickt mit den Fingern verrichten, ohne den geringsten Schmerz zu verursachen. Einige pflegen jedoch, wenn sie alt und preßhaft werden, ihren Bart ununterbrochen wachsen zu lassen; indeß sahen wir nur wenige solche Beispiele. Dem Abscheu vor dem Bart Haare steht ihre besondere und eitle Pflege des Haupthaares entgegen. Dieses ist dick, schwarz und glänzend, wächst zu einer ziemlichen Länge, und wird entweder auf der Scheitel in einen Knoten gebunden, oder hängt den ganzen Rücken hinunter.

Ihr Aeußeres hat, im Einzelnen untersucht, nicht das zierliche Ebenmaaß, welches man bei andern Amerikanischen Völkern wahrnimmt<sup>\*)</sup>. Ihre Gliedmaßen sind zwar stark und muskularisch, aber krumm und mißgestaltet. — Dagegen haben sie wirklich eine weiße Haut, wenn man nämlich den Schmutz und den Oker davon gewaschen hat. Wir haben auch einige von ihren Weibern in diesem reinen Zustande, der freilich nicht der gewöhnliche ist und in den sie sich nur mit Mühe bringen lassen, zu sehen Gelegenheit gehabt; und da hatten sie nicht nur die schöne Gesichtsfarbe der Europäerinnen, sondern auch Züge, deren Schönheit und Zartheit selbst in Ländern, wo man sich auf die Eigenschaften der menschlichen Gestalt am besten versteht, Aufsehen erregt haben würden. Diese Beispiele von Schönheit finden sich indeß unter den Frauenzimmern in N u t k a nur selten; denn gewöhnlich sind sie eher dazu gemacht, einen Europäer anzukeln. Ihr Haar ist schwarz, und ihre Augen von derselben Farbe, wie bei den Männern, von denen man sie auf den ersten Blick nicht sogleich unterscheidet. In ihrem Betragen waren sie keusch und sit-

\*) Dies scheint in Widerspruch mit der vorigen Aeußerung zu stehen, wo die N u t k a e r „wohlproportionirt“ (*well proportioned*) genannt werden; allein ich möchte wohl, mit der völligen Ueberzeugung recht gerathen zu haben, die Vermuthung wagen, daß der Verfasser mit seinem „wohlproportionirt seyn“ nur hat auf die Statur gehen und eine mittlere Größe andeuten wollen. Man kann es einem Seemann wohl verzeihen, wenn er einmal einen Ausdruck in einem unphilosophischen oder unrichtigen, aber im gemeinen Leben (in England) üblichen Sinne nimmt. J.

sam, und Beispiele vom Gegentheile sind unter ihnen nur selten. In König Georgs Sund gab es Weiber, die allen Anerbietungen und Versuchungen widerstanden.

1788.  
Septbr.

Die vorzüglichste Kleidung der Männer besteht entweder aus Seeotterfellen, oder aus einer Art von leinenem Kittel, den die Weiber von der Rinde eines Baums und den Fasern einer Art von Nesseln, die man zu dem Ende besonders bereitet, zu verfertigen wissen. Auch Felle von Bären werden bisweilen getragen, wie es der Geschmack des einen oder des andern, und allenfalls die Witterung mit sich bringt. Die Kleidung, die aus Seeottern gemacht wird, besteht aus zwei großen Fellen, die man auf einer Seite zusammennähet. Sie geht vom Halse bis an die Fußknöchel, unter dem linken Arm und über die rechte Schulter, wo man sie vermittelst eines an die Felle festgenäheten ledernen Riemens zusammenknüpft, so daß beide Arme frey bleiben. Diese Kleidung ist weder in der Form noch in ihren Falten ungeschickt; und wenn man die Kostbarkeit des Pelzwerkes dazu rechnet, so fehlt ihr nichts als Keinlichkeit, um eine der schönsten zu werden.

Um das Kleid von Kiefer- oder Fichtenrinde und Nesselfasern zu machen, beizt man die Nesseln eine Zeitlang in Harn, und schlägt sie dann wohl, bis sie sich leicht in Fäden sondern lassen, welches eben keine große Geschicklichkeit erfordert. Eine gewisse Anzahl solcher Fäden macht, zusammen verbunden, ein stärkeres Gebinde, welches zweimal so lang, als das Kleid werden soll, genommen und über einen langen Stock doppelt gelegt wird. Alsdann werden diese Gebinde oder Stränge zu einer Art von Matte geflochten, woraus diese Kleidung besteht. Die Weiber sind in dieser Arbeit sehr geübt, und sie macht eine von ihren Hauptbeschäftigungen aus. Wegen des dichten Gefüges ist diese Kleidung warm; auch hat sie, so lange sie neu und rein ist, ein zierliches Ansehen, zumal wenn die Ränder mit schmalen Streifen von Seeotterfell verbrämt werden. Allein der Schmutz in den Häusern, und die zur Gewohnheit gewordene Unflätigkeit des Volkes verunreinigen sie bald und rauben ihr alle Schönheit. Dieses Kleid nennen die Eingebornen einen *Kotsak*, und tragen es auf eben die Art, wie ihre Kleidungen von Häuten oder Pelzwerk.

Die Mütze, womit sie den Kopf bedecken, ist von kegelförmiger Gestalt, ebenfalls mattenähnlich geflochten, und so dicht, daß sie Wasser hält. Auf ihr sieht man

den  
dieser  
slichen  
sicht zu  
welches  
zu ver-  
Bart  
Dem  
haares  
Länge,  
en gan-  
maaf,  
omassen  
haben  
davon  
ustande,  
gen las-  
Besichts-  
it selbst  
besten  
finden  
sind sie  
und ihre  
en ersten  
und sitt-  
,, wo h  
er völli  
mit leine  
en wollen.  
n unphilo  
S.

1788.  
Scribit.

allelei gemalte Figuren von Vögeln und andern Thieren. Sie wird vermittelst eines ledernen Riemens unter dem Kinn zugebunden. Ich läugne nicht, daß dieses Kleidungsstück für die hiesigen Eingebornen seine große Bequemlichkeit hat; allein es diene freilich nicht dazu, ihnen ein elegantes, oder auch nur ein fürchbares Ansehen zu geben.

Gemeinlich bemalen sie sich im Gesichte mit einem rothen Oker, und bei feierlichen Besuchen wird der ganze Leib damit beschmiert. Sie erhalten dadurch eine wirdrig rothe Farbe; und da der Oker mit Thranöl vermischt ist, womit sie sich zuvor salben, so ist auch der ranzige Geruch ekelhaft. Bei dieser Malerei haben sie, wie es uns schien, allerlei Unterschiede zu bemerken, je nachdem es die Umstände erfordern. Zum Beispiel, wenn sie in den Krieg ziehen, ist Schwarz die herrschende Farbe, die in Streifen auf weißem Grunde angelegt wird. Zu andern Zeiten haben wir sie ganz weiß angemalt gesehen; dann wieder hellroth, und mit schimmerndem Sande bestreuet, wie schon erwähnt worden ist. Aber alle diese Moden kamen uns gleichkelhaft vor, und, wenn wir uns des Ausdrucks bedienen dürfen, nur *en déshabillé* erschienen sie zu ihrem Vortheil.

Die Männer pflegen sich durchgehends die Ohren zu durchstechen. Einige haben mehrere Löcher darin, worin sie kleine Riemen befestigen, um entweder die Stacheln des Stachelthiers, oder kleine Stücke Kupfer, oder die Zierrathen die sie von uns bekamen, daran zu hängen. Knöpfe aber, wenn die zu haben waren, stachen allen andern Schmuck aus, so daß wir zuweilen Ohren sahen, die vom Gewichte der daran gehängten Knöpfe bis auf die Schultern heruntergezogen wurden. Auch den Nasenknorpel zwischen den Nasenlöchern durchbohren sie zuweilen, und hängen Stückchen Eisen, Kupfer oder Zinn von verschiedener Figur hinein. Am Handgelenke tragen sie auch eine Art Armbänder von Metall oder von Leder, worauf Schnecken gereiht sind, oder auch nur von einer Anzahl lederner Riemen. Aehnliche Zierrathen befestigen sie auch an den Fußknöcheln, nur mit noch mehreren Riemen und verhältnismäßig größeren Perlen oder Knöpfen.

Die Tracht der Weiber ist wesentlich von der männlichen verschieden, und der Sittsamkeit gemäß eingerichtet, um die Entblößung zu verhüten, die bei der Männerkleidung unvermeidlich ist. Seeotterfelle oder anderes Pelzwerk dürfen die Weiber,

ber, so viel wir bemerkten, gar nicht tragen. Ihre Kleidung besteht aus Matten, die sie in Gestalt eines Hemdes ohne Ärmel selbst verfertigen, und die bis an die Fußknöchel gehen. Ueber den Kopf werfen sie sich eine Art von Mänteln, die in der Mitte ein Loch haben. Diese bedecken ihnen die Arme, ohne sie in ihren Bewegungen zu hindern, obgleich bei ihren Beschäftigungen der Arm selten weiter als zur Hälfte entblößt wird. Eine Mütze, wie die Mannspersonen sie tragen, gehört als das vollendende Stück ebenfalls zu ihrem Anzuge. Ihr langes, schwarzes Haar fällt den Rücken hinunter, und die einzige ihnen erlaubte Schminke ist die rothe, womit sie es aber auch bis zur Verschwendung treiben. Wir sahen nur wenige, die Nasen- und Ohrenschmuck hatten.

1788.  
Septbr

Indeß waren dies nur die Friedenskleider; im Kriege bedient sich das Volk von Nutka einer andern, dem Zwecke vortreflich angemessenen Tracht. Dies ist ein dicker lederner Kittel, oder eine Jacke von Elennshaut, die an den Seiten und um den Hals in Franzen geschnitten, auch sonst mit ledernen Quasten besetzt und mit allerlei Figuren bemalt ist. Dieses Kleid, welches vom Halse bis an die Fersen geht, ist stark genug, um den Pfeilen und sogar den Speißen ihrer Feinde Widerstand zu leisten, indem es los und frei hängt, folglich den Stoß bricht, und eine sehr vortrefliche defensive Rüstung abgiebt. Zu diesem Kleide gehört noch eine Larve, die den Kopf irgend eines Thieres vorstellt, und ziemlich geschickt von Holz, mit Augen, Zähnen u. s. w. gemacht ist. Sie besitzen dergleichen Masken in großer Verschiedenheit, und bedienen sich ihrer ebenfalls nur bei gewissen Gelegenheiten. Die zum Beispiel, welche einem Seeotterkopf oder dem Kopf eines andern Seethiers ähneln, werden nur gebraucht, wenn die Eingebornen auf die Jagd dieser Thiere ausgehen. Zum Kriegszuge, und nur zu diesem Behuf, überziehen sie ihren ganzen Anzug mit großen Bärenfellen. Auch schmücken sie ihren Kopf mit Federn und Daunen, oder dem weichen Flaum von Vögeln; und diese Sitte beobachteten sie allemal, so oft sie sich Fremden zum erstenmal nähern.

Als wir sie in diesem wilden Aufpuge zuerst erblickten, konnten wir nicht umhin, ein wenig besorgt zu seyn; allein der tägliche Umgang schwächte allmählig diesen Eindruck, bis wir endlich nichts Furchtbares und nichts Häßliches mehr in ihren seltsamen Verunzierungen fanden. Sie sind im Grunde ein gutartiges Volk, belei-



1788.  
Septbr.

digen niemand, und haben, wenn sie friedlich in ihren Häusern sitzen, und sich mit ihren Hausgenossen unterreden, nichts von dem schrecklichen und wilden Ansehen, welches ihnen der eben erwähnte Anzug giebt. Mehrtheils betrogen sie sich höflich gegen uns, und gefällig unter einander. Auch schienen sie von Recht und Unrecht ziemlich richtige Vorstellungen zu haben; denn sie waren voll kühner Zuversicht, wenn sie recht thaten, und hingegen ängstlich, wenn sie etwas Unrechtes im Schilde führten. Dies ist so allgemein, daß ich mich nicht eines einzigen Falles entsinne, wo die Vorwürfe, die wir ihnen machten, wenn wir sie auf einer schlechten Handlung ertappten, nicht die augenscheinlichsten Zeichen der Beschämung hervorgebracht hätten. Allein es wäre nicht einmal billig, nach ihrem Betragen gegen uns über ihren Charakter ein Urtheil zu fällen; hier wirkte die Furcht vor unserer Macht, oder die Hoffnung auf unsere Gunst, viel zu kräftig. Wenn wir aber Acht darauf gaben, wie sie es so oft gegen einander selbst an kleinen Attentionen nicht ermangeln ließen und die freundlichste Willfährigkeit bezeigten; so ließ sich nicht länger an ihrem guten Herzen zweifeln. Von einer andern Seite war ihr blutgieriger Appetit, ihr karnibalisches Gelüste, nur allzu offenbar. Wir blieben also zwischen Achtung und Abscheu gegen die Nulka ergetheilt.

Kallikum und Hanapa gaben Beide ihre Abneigung gegen das Menschenfleischessen zu erkennen, bekannten aber zu gleicher Zeit: es wäre unter ihrem Volke Sitte, und insbesondere hinge Maquilla so sehr daran, daß er monatlich einen Sklaven umbrächte, um seinen unnatürlichen Appetit zu befriedigen. Mit Abscheu in Blick und Ausdruck erzählten uns die beiden Befehlshaber, wie es bei dieser blutigen Feierlichkeit herginge. Maquilla besaß eine große Anzahl Sklaven, nicht allein in Nulka, sondern auch in andern Gegenden seiner Herrschaft. So oft der schreckliche Tag gekommen war, den er mit einem Menschenschmause begehen wollte, versammelte er eine gewisse Anzahl Sklaven in seiner Wohnung, wo er das Opfer auf folgende seltsame Art aussuchte. Die geringeren Befehlshaber, die zum Schmause eingeladen waren, verrichteten die Vorbereitungszeremonien, welche darin bestanden, daß sie das Kriegeslied sangen, um das Feuer tanzten und dies durch hineingegossenes Del unterhielten. Dann ließ Maquilla sich die Augen verbinden, und suchte einen von den Sklaven zu haschen. Der nächste Austritt war also seine Thätigkeit

1788.  
Septbr.

in diesem abscheulichen Blindelustspiel, kontrastirt mit der Anstrengung und Furcht der Unglücklichen, die ihm zu entriemen suchten. Es währte indeß nicht lange, so hatte er einen ergriffen, der dann augenblicklich umgebracht ward. Der todte Körper ward sogleich zerschnitten und die Portionen noch warm unter die Gäste vertheilt, indeß die, welche einem solchen Schicksale für diesmal entgangen sind, durch ein lautes Freudengeschrei ihre Errettung feiern.

Wir waren keinesweges geneigt, dieser außerordentlichen Nachricht Glauben beizumessen; vielmehr schien es uns, als wäre sie erfunden, um Maquilla in unserer guten Meinung herabzusetzen. Dazu kam noch Kallikum's mit Menschenschedel gestopftes Kopfkissen, welches den Verdacht in uns erweckte, daß, wenn Maquilla ein Menschenfresser wäre, Kallikum ihm über diesen Punkt wahrscheinlich nichts vorzuwerfen hätte. Allein unsere ferneren Nachforschungen bestätigten Alles, was uns dieser erzählt hatte, und viele Nulkaer gaben ihm das ehrenvolle Zeugniß, daß er, was diese kannibalsche Neigung beträfe, wirklich eine Ausnahme von seinen Landsleuten wäre. Die Schedel, auf denen er ruhet, konnten freilich auch die Ueberreste seiner Vorfahren seyn; oder, was uns wahrscheinlicher dünkt, Trophäen seiner Tapferkeit, die er zum Andenken aufhob, wie gestittete Völker die Fahnen, welche sie vom Feinde erbeuten, in den öffentlichen Gebäuden ihrer Hauptstädte aufbewahren. Es ereignete sich auch noch, bald nachdem wir diese Nachricht eingezogen hatten, ein Umstand, der Maquilla'n selbst veranlaßte, die Wahrheit seiner grausamen Handlungen zu bestätigen und sogar den Zeitpunkt zu bestimmen, da er das letzte mal seine abscheuliche Freßgier befriedigt hatte.

Er wollte nämlich eben an der Seite des Schiffes hinaufsteigen, und ward zufälligerweise am Fuße verwundet. Wir ließen sogleich unsern Wundarzt rufen, um ihn zu verbinden; allein als er in Begriff war, ein Pflaster auf die Wunde zu legen, verbat es sich Maquilla, und sog begierig das Blut, welches reichlich floß. Wir gaben ihm unsere Verwunderung und unsern Ekel darüber zu erkennen; er aber schmagte mit den Lippen, strich sich den Wanst, und rief: Klusch, Klusch! oder gut, gut! Ja, er stand nicht länger an, uns zu sagen, daß er Menschenfleisch äße; und gab dabei das Wohlgefallen zu erkennen, womit er seines Gleichen verzehrte. Als wir noch über dieses Bekenntniß schauernd da standen, setzte er hinzu,

1780. Septbr. daß er erst kürzlich, und zwar in Friendly Cove selbst, einen Sklaven getödtet und gefressen hätte. Wir brachten es durch Drohungen dahin, daß er versprach, er wolle künftig weder sich selbst eine so grausame That zu Schulden kommen lassen, noch zugeben, daß sie innerhalb seiner Besitzungen verübt würde; denn mit dem entschlossensten Ton und Blick versicherten wir ihn, daß er eine Wiederholung dieses gräßlichen Gastmahls nicht lange überleben sollte.

### Vier und zwanzigstes Kapitel.

Beschäftigung der Männer in Nutka. — Jagd der See- und Landthiere. — Wallfischfang. — Seeotterjagd und Robbenschlag. — Häusliche Verrichtungen. — Verfertigung der Waffen und des Fischergeräths. — Beschäftigung der Weiber. — Einsammlung und Aufbewahrung des Fischrogens. — Kriegerische Neigung des Volkes. — Weibertausch. — Religionsbegriffe.

Die Beschäftigungen der Männer längs dieser Küste von Amerika entspringen unmittelbar aus ihrer besondern Lage, und bestehen hauptsächlich in der Fischerei und der Jagd, sowohl zu Lande als zu Wasser, um sich Speise oder Kleidung zu verschaffen. Die Sklaven und die gemeinen Leute müssen für das tägliche Bedürfniß Fische fangen; hingegen dürfen nur die Oberhäupter und Krieger das edlere Geschäft den Wallfisch zu erlegen oder Seeottern zu jagen, verrichten.

Es läßt sich kaum beschreiben, mit welcher Geschicklichkeit sie einen Wallfisch tödten und wie leicht sie das ungeheure Thier nach ihren Wohnplätzen führen. Wenn eine Wallfischjagd beschlossen wird, woran auch das ungestümste Wetter nicht verhindert, so bereitet der Befehlshaber sich mit ungewöhnlicher Feierlichkeit zu diesem edlen Zeitvertreib. Er legt eine Kleidung von Seeotterfellen an, salbt sich über und über mit Del, schmiert sich den Leib mit rothem Oker, und wählt zu seinen Gefährten die kühnsten, stärksten und rüstigsten seiner Leute. Die Kanots, deren man sich zu dieser Absicht bedient, sind größer als die gewöhnlichen, und kleiner als Kriegskanots; groß genug um achtzehn bis zwanzig Mann zu führen, und dem Zwecke vortreflich angemessen.

Das Harpun, womit die Eingebornen sowohl den Wallfisch als andere See-<sup>1793.</sup> thiere, die Seeotter ausgenommen, stechen, ist ebenfalls sehr gut ausgedacht. Der <sup>Septbr.</sup> Schaft hat achtzehn bis acht und zwanzig Fuß Länge. Am Ende ist ein großer eingelebter Knochen daran festgebunden, an welchen das Harpun mittelst lederner Riemen befestigt wird. Das Harpun ist von eirunder Figur, und an den Seitenrändern, so wie an der Spitze, äußerst zugespitzt. Es wird aus einer Riesenschale gemacht, die man in ein drei Zoll langes Stück Knochen (nicht das vorige) einpaßt, und woran man eine Schnur befestigt, welche aus den Sehnen gewisser Thiere gemacht und mehrere Klaftern lang ist. Dieses ganze Werkzeug wird nun an den Schaft befestigt, dergestalt, daß, sobald man das Thier gestochen hat, der Schaft mittelst daran sitzender großer aufgeblasener Robbenselle oder Fischblasen auf der Oberfläche des Wassers schwimmt.

Der Befehlshaber ist zugleich der erste Harpunter, und wirft dem Wallfische das erste Harpun in den Leib. Ihn begleiten mehrere Kanots von gleicher Größe wie das seinige, die auch mit Harpunteren besetzt sind, um nach den Umständen gebraucht zu werden. Sobald das große Thier sich zum erstenmal verwundet fühlt, taucht es unter, und reißt den Schaft nebst allen Blasen mit sich in die See. Die Kanots folgen seiner Spur, und wo es wieder heraufkommt, stechen sie es von neuem. Hiermit fährt man so lange fort, bis der Wallfisch wegen der vielen schwimmenden Blasen nicht mehr unter sinken kann, sondern ersaufen muß; und dann schleppt man ihn mit großem Lärm und Freudengeschrei ans Land. Dort wird er sogleich in Stücke zerschneiden, ein Theil noch an demselben Tage verschmauset, und das Uebrige unter die Jagdgefährten ausgetheilt.

Der Seeotterfang ist nicht nur mühsamer, sondern auch gefährlicher. Zu diesem Vorhaben werden zwei sehr kleine Kanots in Bereitschaft gesetzt, in deren jedem sich zwei erfahrene Jäger befinden. Die Waffen, welche sie bei dieser Gelegenheit bei sich führen, sind Bogen nebst Pfeilen, und ein kleines Harpun. Das letztere ist etwas verschieden von dem, welches zur Wallfischjagd gebraucht wird. Der Schaft hat zwar beinahe völlige Ähnlichkeit mit diesem, und auch eine knöcherne Spitze; allein das Harpun selbst ist länger, und so mit Einschnitten und Widerhaken gesiebert, daß es, wenn es einmal ins Fleisch gedrungen, kaum wieder herausgezogen werden kann.

1780. **Septbr.** Es wird an den Schaft vermittelst einer Schnur von mehreren Klastern befestigt, welche stark genug ist, um die Seeotter daran bis an das Boot zu ziehen. Die Pfeile sind klein, und haben eine knöcherne Spitze, mit einem einfachen Widerhaken. Mit dieser Zurüstung gehen die Jäger zwischen die Felsen, um ihre Beute aufzusuchen. Bisweilen überraschen sie die Seeotter, wenn sie auf dem Rücken, auf der Oberfläche des Wassers schläft. Können sie alsdann ihr nahe kommen, ohne sie zu wecken, (welches aber ungläublich viel Behutsamkeit erfordert;) so ist es leicht, sie mit dem Harpun zu stechen und an das Boot zu schleppen. Hier aber entsteht alsdann zuweilen ein hitziges Gesecht zwischen dem Thier und seinen Verfolgern, die es oft mit den Klauen und Zähnen verwundet. Gewöhnlicher ist die andere Methode, wo man das Thier mehrere Stunden lang hegt. Da die Seeotter nur eine sehr kurze Zeit unter Wasser zubringen kann; so besteht die ganze Geschicklichkeit der Jäger darin, ihr Kanot in derselben Richtung, in welcher sie unter Wasser fortgeschwommen ist, hinzurudern. Weil aber das Thier viel schneller schwimmt, als sie rudern können, so trennen sich alsdann die Röhne, um desto eher zum Treffen mit ihren Pfeilen zu kommen, wenn es wieder nach Luft heraufsteigt; allein es geschieht auch oft, daß dieses schlaue Thier allen Gefahren entgeht.

Ich habe schon erwähnt, daß, wenn man die Seeotter mit ihren Jungen ertilt, ihre elterliche Liebe sie gegen alles Gefühl von Gefahr unempfindlich macht. Männchen und Weibchen verteidigen ihre Brut mit wüthender Verwegenheit, reißen ihnen die Pfeile und Harpune mit den Zähnen aus, und fallen selbst die Kanots an. Dessen ungeachtet werden sie und ihre Jungen in solchen Fällen allemal die Beute der Jäger. Da es so viele Schwierigkeit hat, eine Seeotter zu fangen, so scheint es anfänglich zum Erstaunen, daß die Eingebornen so viele Felle zu eignem Gebrauch und zum Handel besitzen; allein man muß dagegen bedenken, daß sie sich mit dieser vortheilhaften Jagd unaufhörlich beschäftigen, und daß kaum ein Tag verstreicht, wo nicht viele von ihnen darauf ausgehen.

Der Kobbe oder Seehund ist ebenfalls schwer zu fangen, und zwar wegen seiner Fähigkeit, lange unter Wasser zu bleiben. Die Wilden nehmen also ihre Zuflucht zur List, um diese Thiere in die Nähe ihrer Boote zu locken; und zu dem Ende bedienen sie sich der Larven von Holz, die der Natur so getreulich nachgeahmt

sind, daß das Thier sie für seines Gleichen hält und ein Opfer seiner Täuschung wird. Einige von den Eingebornen machen sich die Larve vor das Gesicht, und verbergen, indem sie sich zwischen die Felsen hinstrecken, den übrigen Körper mit Zweigen von Bäumen; dadurch geräth der Robbe in Versuchung, sich ihnen zu nähern, und wird dann von ihren Pfeilen durchbohrt. Ähnliche Künste brauchte man gegen das Wallroß und andere Seethiere; vermuthlich werden auch Ottern und gewisse Arten von Landchieren zuweilen auf diese Art gefangen.

Die Zurüstungen zur Jagd und Fischelei machen einen beträchtlichen Theil der häuslichen Beschäftigungen aus. Die Verfertigung der Harpune, Schnüre, Angelhaken, Bogen, Pfeile und anderer Geräthschaften, die theils in Frieden, theils auch im Kriege gebraucht werden, fordert einen beträchtlichen Zeitaufwand. Die Metallstücke, welche die Eingebornen von uns erhielten, suchten sie in allerlei Gestalten nach ihrer Art zu verarbeiten, um ihre Favoritinnen unter den Weibern und Verschläferinnen damit zu beschenken. Bei dieser häuslichen Arbeit mußten die Knaben mit Hand anlegen, um die Geräthe machen zu lernen, mit denen sie sich dereinst Unterhalt und Ruhm erwerben sollten. Wir haben in der That bei allen Vorzügen des gesitteten Lebens die Kunstgeschicklichkeit der hiesigen Menschen, in allem was ihren Unterhalt oder ihr Vergnügen betrifft, bewundern müssen. Die Natur hat, als eine zärtliche und freigebige Mutter, keinem ihrer Kinder die Mittel versagt, die zum Hervorbringen einer verhältnismäßigen Glückseligkeit Aller nöthig sind.

Von den sämmtlichen Arbeiten, mit denen wir die *Nutkaer* beschäftigt sahen, ist die Verfertigung ihrer Kanots die mühsamste, so wie die bemerkenswertheste, und erfordert ungewöhnliche Geschicklichkeit; denn was zum Bau ihrer ungeheuer großen Häuser gehört, wissen wir nicht so genau anzugeben, da wir bei dieser Arbeit nie zugegen waren. Viele von ihren Rähnen können funfzehn bis dreißig Menschen bequem enthalten. Die Ausführung derselben ist zierlich und sehr vollendet, ob man sich gleich dabei nur steinerner Werkzeuge bedient, welche ebenfalls die eigene Arbeit der Wilden sind. Sie verfertigten sich auch Handwerks-Geräthe aus dem Eisen, welches sie von uns erhielten; und wir konnten es selten dahin bringen, daß sie lieber unsere Werkzeuge, als ihre eigenen, brauchten, die Säge ausgenommen, die sie ohne Bedenken annahmen, weil sie ihnen so augenscheinlich die Arbeit abkürzte.



1788. Sie machten aus unserm Eisen unter andern ein Geräth, womit sie einen Baum ge-  
 Egypt. schwindele aushöhlten, als mit irgend einem Werkzeuge, welches wir ihnen geben konnten. Ihre Art zu schmieden verdient bemerkt zu werden; es geschah nämlich bloß durch Anstrengung aller ihrer Kräfte, indem sie einen platten Stein statt des Ambosses brauchten und mit einem runden, statt des Hammers, das Eisen, wie es aus dem Feuer kam, in eine Form schlugen, welche dem Kimmstein des Wärtchers ziemlich ähnlich war. Dies befestigten sie mit Schnüren, die sie aus Sehnen machten, an einen Stiel oder Griff, und schliffen die Ränder scharf, so daß sie ihrer Absicht völlig entsprachen.

Die großen Kanots werden gemeiniglich auf der Stelle gezimmert, wo der Baum stand, aus welchem man sie verfertigt; alsdann schleppt man sie an den Strand. Einige die wir sahen, hatten eine Länge von drei und fünfzig, und eine Breite von acht Fuß. In der Mitte sind sie am breitesten und laufen nach den Enden spitz zu; allein der Schnabel ist gewöhnlich viel höher, als das Hintertheil. Der Boden ist abgerundet und die Seiten sind ausgeschweift; folglich schwimmen die Kähne fest und sicher. Sie haben keine Ruderbänke; aber es werden mehrere Hölzer von drei Zollen im Durchmesser in der Quere befestigt, um die Seiten ausgestemmt zu halten und zu verhindern; daß sie sich nicht werfen. Die Ruderer sitzen gewöhnlich auf ihren Fersen; nur zuweilen, zur Erholung, bedienen sie sich eines kleinen Schemels. Bei dem Einschiffe: gehen sie bedachtsam zu Werke, und jeder nimmt seinen gewohnten Platz wieder ein. Manches Kanot ist glatt polirt und angemalt, oder wunderbarlich mit Menschenzähnen ausgelegt, zumal am Schnabel und Hintertheil. An den Seiten bemerkten wir mannichmal die Figur eines Drachen mit einem langen Schweif, fast von derselben Gestalt, wie man sie auf Chinesischem Porzellan oder in phantastischen Zeichnungen bei uns antrifft. Da uns diese Verzierung sehr auffiel, so fragten wir sorgfältig nach, um die Bedeutung derselben zu erfahren; allein es ging uns damit, wie mit mancher andern Frage: wir konnten keine befriedigende Antwort darauf bekommen.

Nachdem wir uns eine Zeitlang in König Gebergs Sund aufgehalten hatten, sungen die Eingebornen an, sich Segel von Matten zu verfertigen, womit sie die unstrigen nachahmten. Wir hatten selbst eins von Hanna's Kanots mit allem Zubehör,

Zubehör, den Wimpel nicht zu vergessen, betakete. Er war über alle Maassen stolz darauf, und näherte sich dem Schiffe nie, ohne, zu großer Erquickung unserer Matrosen, seinen Wimpel aufzustocken. — Die Ruder, deren die Eingebornen sich bedienen, sind nett geformt, mit Fischhaut glatt geschliffen, und etwa fünf Fuß sechs Zoll lang. Die Schaufel ist ungefähr zwei Schuh lang, lanzettförmig, oder wie ein Blatt zugespitzt, und die Spitze selbst auf einige Zolle verlängert und einen Zoll breit. Am Ende des Stiels sitzt ein kurzes Querverholz, wie oben auf einer Krücke. Die Eingebornen bedienen sich dieser Ruder mit der größten Geschicklichkeit, und geben dadurch ihren Kanots eine unglaublich schnelle Bewegung.

Die Kunst zu fischen gehöret zu ihren ausgezeichnetsten Fertigkeiten. Sie zogen ihre eigenen Angelhaken von Fischknochen oder von Muschelschalen den unstrigen vor, und wollten sich dieser nie bedienen; hingegen hielten sie unsere Leinen für ungleich besser, als ihre eigenen, die entweder aus Wallfischsehnen, wie fast alle ihre Schnüre, oder aus Seetang, welches an den Küsten häufig wächst, verfertigt werden. Das letztere wird gespalten, gekocht und getrocknet, da es denn eine sehr zähe, starke Schnur abgiebt. Außer dem gewöhnlichen Angeln, fangen sie Heringe und Sardinen (Breitlinge) auf eine andere Art, nämlich mit einer achtzehn Fuß langen Stange, die eine sechs Fuß lange und zwölf bis vierzehn Fuß breite Schaufel hat, woran zu beiden Seiten eine Menge scharfer, etwa drei Zoll langer Knochenspitzen befestigt sind. Dieses Instrument werfen sie ins Wasser, wenn der Zug von Fischen erscheint, und selten fehlt es ihnen, daß sie nicht mit jedem Wurf drei oder vier Fische heraufbringen sollten. Wir haben oft ein kleines Kanot durch diesen leichten Handgriff in kurzer Zeit mit Fischen angefüllt gesehen. So gewandt diese Leute aber auch in ihren verschiedenen Verrichtungen sind, und so rasch sie sich bewegen, wenn sie es einmal zur Anstrengung ihrer Kräfte gebracht haben; so natürlich ist ihnen dennoch der Müßiggang und die Trägheit. Sie würden mehrentheils ihre Zeit am liebsten im Unflath ihrer Wohnungen zubringen, anstatt zu dem ehrenvollen, auszeichnenden und sogar unentbehrlichen Geschäfte der Otter- und Wallfischjagd auszugehen. Oft sahen wir, daß der thätige Kallikum Zwangsmittel gebrauchen mußte, um sie von häuslicher Weichlichkeit zum Gebrauche des Harpuns und der Pfeile abzurufen.

1788.  
Septbr.

1788. Septbr. Die Weiber haben ebenfalls ihre bestimmten Verrichtungen. Sie müssen die Seerotterfelle puzen und in Rahmen ausspannen, welches sie mit einer durch Uebung erlangten Geschicklichkeit verrichten. Alles was die Küche und den Haushalt betrifft, wird ihnen ebenfalls überlassen; auch müssen sie des Nachts Wache halten, um bei einem plötzlichen feindlichen Ueberfalle die Männer zu wecken. Sie bereiten nicht nur die tägliche Speise, sondern machen auch Vorräthe auf den Winter ein. Die Kleidungen von Baumrinde werden, wie schon erwähnt worden ist, ebenfalls von Weibern versehen. Diese sammeln auch wilde Früchte und esbare Pflanzen in den Wäldern, oder zwischen den Felsen und längs dem Strande, wo sie häufig sind. Wenn die Männer von ihren kleinen Reisen zurückkehren, laden die Weiber die Rähne aus, ziehen sie auf den Strand, und bedecken sie gegen den Ungestüm des Wetters mit Fichtenzweigen. Doch bei allen diesen Gelegenheiten müssen ihnen die Sklavinnen Hülfe leisten und ihren Theil der Arbeit thun. Außerdem erfüllen sie ihre ehelichen und mütterlichen Pflichten, und es wäre ungerecht, wenn wir nicht erwähnten, daß die Weiber von Nutka zärtliche Mütter und liebevolle Gattinnen sind, und daß wir unter ihnen Beispiele von mütterlicher Liebe und von Achtung für ihre Ehemänner gesehen haben, welche jene zarte Empfindung verrathen, die dem andern Geschlechte unter den gesittetsten Völkern des Erdbodens zur Zierde gereicht.

Die See ist der große Markt, wohin diese Leute gehen, um sich gegen Arbeit und Anstrengung ihre Nahrung von dem dortigen reichlichen Vorrathe an Fischen aller Art zu verschaffen. Das Eis an dieser Küste ist, so viel wir erfuhren, selten oder niemals so häufig, daß es sie in See zu gehen verhindern könnte. Gleichwohl beweisen ihre Vorkehrungen und ihre für den Winter aufgespeicherten Mundvorräthe, nebst Herrn Maccays Nachricht von seinem bei ihnen erlittenen Elend, daß sie sich in der kalten Jahreszeit aus Mangel an Lebensmitteln zuweilen in großer Noth befinden. Alle Arten von Speise, die sich aufbewahren lassen, pflegen sie daher jeder Zeit für den Winter aufzuheben. Selbst der Fischrogen wird zu diesen Vorräthen gerechnet und auf folgende Art gesammelt. Zu Anfange des Sommers breitet man in den Vertiefungen der Buchten und Bayen eine Menge Zweige von Bäumen aus, auf denen der Roggen sich leicht ansetzt. Nach einiger Zeit streift man ihn davon ab, und sammelt ihn sorgfältig in Fischblasen. Die

Einwohner halten diese Art Kaviar, sowohl getrocknet als frisch, für eine große Leckerel. Der Lachsrogen wird ebenfalls auf diese Art aufbewahrt; nur nimmt man ihn aus den Fischen selbst, die im Herbst mit diesem Lieblingsgerichte der Wintererschmäuse bis zum Versten angefüllt sind. Die Eingebornen essen diesen Rogen, wie ihre gedörrten Fische, mit Del ohne weitere Zubereitung.

1781.  
Septbr.

In allen Welttheilen ist das Leben der Wilden ein beständiger Krieg; so auch in Nutka, wo die Einwohner nicht nur mit entfernteren Stämmen in häufige Kriege verwickelt sind, sondern auch unter einander, wie Wilkanantsch und Tautsch, in Feindschaft leben. — Zum Angriff gehören List und Ueberfall, und zur Verteidigungskunst Wachsamkeit und Vorsicht. Ihre Dörfer und Wohnplätze sind daher gemeinlich an solchen Stellen angelegt, wo man sie nicht ohne Gefahr angreifen kann. Allein die Nutkaer vertrauen nicht auf ihre sichere Lage, sondern lassen, im Frieden wie im Kriege, ihre Weiber beständig Wache halten und des Nachts um das Feuer aufsitzen, wo sie einander durch Erzählungen von den Gefechten ihrer Landsteute und von den tapfern Thaten ihrer Männer oder Söhne wach erhalten. Außerhalb des Hauses steht ein einzelner Mann als Schutzwache, auf einem Posten, wo er das geringste Geräusch im Wasser oder im Walde hören kann. Diese unaufhörliche Wachsamkeit ist ein wesentliches Stück ihrer bürgerlichen Verfassung. Eine Gelegenheit, sich einen Vortheil zuzusichern, ist bei rohen Völkern oft das Signal zum Kriege, und daher kann man denn eigentlich nicht sagen, daß sie je in Frieden wären. Vielmehr leben sie in unaufhörlicher Erwartung eines Feindes, und dürfen folglich keinen Augenblick von jener Bereitschaft für den Angriff nachlassen, wobei es die Sklaverei oder den Tod der Gefangenen gilt.

Die Oberhäupter von Nutka haben eine Sitte, die recht eigentlich hier erwähnt zu werden verdient, weil sie auf die beständigen Kriege Beziehung zu haben scheint. Sie besteht darin, daß sie einander ihre Weiber überlassen oder sie unter einander austauschen. Ein schönes Weib veranlaßt zuweilen in den Wästenen von Nutka einen Krieg, wie ehemals in den Trojanischen Gefilden; mit einem Weibe besänftigt man zuweilen einen Sieger, oder erkaufte einen Lieblingsartikel eines Friedensschlusses. Das Vorrecht der Oberhäupter, mehrere Weiber, ja so viele sie

1783.  
Septbr.

wollen, zu nehmen, kann leicht aus der Erfahrung entstanden seyn, daß im Frieden und im Kriege mit weiblichen Reizen sich manche politische Endzwecke erreichen lassen. Es fiel indeß auf, daß im ganzen Bezirke von Nutka die Weiber in geringerer Anzahl waren, als die Männer. Gegen Norden ist dafür die Zahl der Weiber ungleich größer, wie dies mit mehreren aus der Reise der Iphigenia von Sambongan nach Nutkasund erhellt.

Die Hochzeitsgebräuche dieses Volkes bestehen lediglich in einem Feste, welches den Anverwandten gegeben wird. Ob und mit welchen Feierlichkeiten die Todten zur Erde bestattet werden, hatten wir nicht Gelegenheit zu erfahren. Zwar erinnern wir uns, an den Zweigen der Bäume kleine längliche Kästchen gesehen zu haben, welche die todten Leichname von Kindern enthielten, und nach einiger Zeit, wie wir es verstanden, wieder heruntergenommen und beerdigt werden sollten; allein wahrscheinlich ist diese Sitte nur für Kinder üblich, da wir nie die Ueberreste eines Erwachsenen auf diese Art aufbewahrt sahen.

Von der Religion der Nutkaer haben wir keinen bestimmten Begriff, und können nur das Wenige mittheilen, was wir von ihnen über Gottheit und Leben nach dem Tode erfuhren. In den meisten Häusern stehen, wie schon erinnert worden ist, einige ungeheure Götzen, oder eigentlich Bildsäulen, denen sie aber zu keiner Zeit auch nur irgend eine Art von Achtung erzeigten, und noch viel weniger sie anbeteten oder gottesdienstlich ehrten. Diese mißgestalteten Figuren hatten aber doch, wie es schien, einen ausgezeichneten oder eigenthümlichen Platz, ohne sonst ein Vorrecht zu haben oder vor dem Schmutze sicher zu seyn, der das allgemeine Loos ihrer Mitbewohner unter demselben Dache war. Wir glaubten auch immer, daß sie gar keinen Begriff von einer Gottheit hätten, bis wir ihnen die Ursache erklären mußten, weshalb wir uns am Sonntage der Arbeit enthielten; und wir würden Amerika gänzlich unwillfährig in Ansehung ihres Glaubens verlassen haben, wenn uns nicht Hanapá's Sohn, ein Knabe von ungewöhnlichem Scharfsinn für einen Nutkaer, folgende kurze Geschichte ihrer Religionsbegriffe eröffnet hätte, welche wenigstens zum Beweise dienen kann, daß die hiesigen Eingebornen den erstreichenden Glauben an einen zukünftigen besseren Zustand mit allen übrigen vernünftigen Wesen gemein haben.

Diese Entdeckung ward uns bei Gelegenheit einer ganz andern Erkundigung zu Theil. Wir hatten nämlich sehr gewünscht zu wissen, wie sie das Kupfer zuerst kennen gelernt hätten, und weswegen sie es so sehr bewunderten? Der verständige Jüngling erzählte uns hierauf, was er von der Sache wußte; und wahrscheinlich wissen auch seine Landsleute nicht mehr. Wo er mit Worten nicht ausreichte, oder sich nicht verständlich machen konnte, (was ihm während dieser Erzählung oft widerfuhr;) da half er sich mit jenen ausdrucksvollen Geberden, welche Natur oder Nothwendigkeit die Menschen lehret, deren Sprache noch eingeschränkt ist. Auch besaß unser junger Nutkaer so viele Geschicklichkeit in der Kunst, seine Ideen durch Zeichen darzustellen, daß er uns alles vollkommen deutlich machte.

Zuerst legte er eine Anzahl Stöcke in geringer Entfernung von einander auf die Erde, und gab jedem einen besondern Namen; den einen nannte er seinen Vater, den nächsten seinen Großvater, und die übrigen warf er auf einen Haufen in Verwirrung durch einander, um anzudeuten, daß es die Menge seiner Vorfahren wäre, die er einzeln nicht zu nennen wußte. Auf diesen Haufen wies er hin, und sagte: zu der Zeit, da sie noch lebten, sey ein alter Mann mit einem kupfernen Kanot, das auch Ruder und alles übrige Zubehör von diesem Metalle gehabt habe, in den Sund gekommen. Er sey längs dem Ufer hingefahren, auf welchem sich die Einwohner alle versammelt hätten, um diese seitfame Erscheinung zu betrachten; und nachdem er eins von seinen kupfernen Rudern ans Land geworfen, sey er selbst ausgestiegen. Dieser außerordentliche Fremdling habe ihnen hierauf erzählt: er komme aus dem Luftkreise, oder Himmel, (wohin der Knabe mit der Hand wies); einst würde ihr Land verheert, und sie alle würden getödtet werden, aber um an dem Orte, von wo er gekommen sey, wieder aufzustehen. Dies erläuterte unser junger Dollmetscher dadurch, daß er sich hinlegte, als ob er todt wäre, und dann schnell wieder aufsprang und das Schweben in der Luft nachmachte. Hierauf erzählte er weiter, die Leute hätten den alten Mann umgebracht und sein Kanot genommen; seit der Zeit liebten sie das Kupfer so sehr. Ueberdies gab er uns zu verstehen, daß die Bildsäulen in ihren Häusern dazu bestimmte wären, die Gestalt und das Andenken des vom Himmel gekommenen alten Mannes zu verewigen.



1768.  
Scriptor.

Dies ist die unvollkommene Sage, die wir von der Religionsgeschichte dieses Landes überliefert erhielten, und die Grundsteine, auf welcher die Einwohner desselben ihre Hoffnung eines zukünftigen Zustandes bauen, der außer dem Kreise sublunarscher Kummern liegt; eine Hoffnung, die sie mit allen Menschen in jeder Gestalt und jedem Zustande ihrer Natur gemein haben.

### Fünf und zwanzigstes Kapitel.

Rückreise der Felice. — Schrecken über einen vermeintlichen Leck im Schiffe. — Ankunft bei O-Wahli (Owhyhee), einer von den Sandwich-Inseln. — Wir legen bei in Toe-yah-yah-Way. — Ueberfluß an frischen Lebensmitteln im Schiffe. — Gegenwärtiger Zustand der Insel. — Geschenke an das Oberhaupt, in Tianna's Namen. — Abreise von O-Wahli. — Verbesserte Methode des Einsalzens. — Fahrt bei den Inseln Mauwi (Mowee), Anah, Morotal (Morotai) und Woahhu (Woahoo) vorüber, nach Atual (Atooi). Politischer Zustand der letztern Insel. — Fahrt nach Onihiau (Oneehoio). — Freundschaftlicher Empfang daselbst. — Einkauf eines großen Vorraths von Yamswurzeln. — Wir lassen bei einem betrauten Manne einen Beleg für den Kapitain Douglas zurück. — Fortsetzung unserer Rückreise. — Ansicht der Inseln Borol Tobago Xima. — Umschiffung der Klippen von Villa Rete. — Ansicht der Chinesischen Küste. — Wir gehen auf der Höhe von Makao vor Anker.

Nachdem wir König Georgs Sund verlassen hatten, erfolgte in der Nacht stürmisches Wetter und eine hohe See, wobei das Schiff ganz ungewöhnlich rollte und sich schwerfällig bewegte. Um vier Uhr Morgens (am 25ten) erschrakten wir bei der Nachricht, daß vier Fuß Wasser im Raume stände. Um acht Uhr hatte das Wasser nicht nur zugenommen, sondern stand schon über der untersten Lage von Tonnen, so daß ich anfänglich besorgte, das Schiff hätte von dem ungewöhnlichen Hin- und Herrollen einen gefährlichen Leck bekommen. Die Pumpen wurden beständig in Gang erhalten, bis der kleine Ballast sie so verstopfte, daß sie nicht mehr gehen wollten. Während daß nun die Zimmerleute sie wieder ausbesserten, schöpften die Matrosen das Wasser zu allen Oeffnungen des Verdeckes hinaus. Wir setzten mittlerweile unsern Lauf bei einem starken Nordwestwinde südwärts fort; aber wegen der Menge Wassers im Schiffsraume bewegte das Schiff sich nur schwerfällig und langsam durch die Wellen.

Um zehn Uhr stieg unsere Besorgniß, da das Wasser, allen unseren Bemühungen zum Troste, noch überhand nahm. Ich ließ das Schiff jetzt beilegen; und da ich von der Stärke desselben überzeugt war, so suchte ich die Ursache unseres Unfalls in den vielen Stangen und Masten, die wir auf dem Verdecke geladen hatten. Diese mußten von der einen Seite insgesammt über Bord geworfen werden; sobald wir damit fertig waren, legten wir das Schiff auf die andere Seite um, und warfen jetzt auch die übrigen Bäume von der entgegengesetzten Seite in die See. Die Größe dieser Stämme und die unruhige Bewegung des Schiffes erschwerten uns zwar dieses Geschäft; allein mit Hülfe der Kerze wurden wir doch damit fertig, und spürten fast augenblicklich den besten Erfolg, indem sich das Wasser durch das Ausschöpfen jetzt schnell verminderte. Es war also offenbar, daß die schwere Last des auf dem Verdecke liegenden Bauholzes, wozu noch die aufgeregte See kam, die Fugen unserer Planken geöffnet und dem Wasser einen Weg verschafft hatte. Gleich nach der Operation ward das Schiff leicht und beweglich, so daß wir nunmehr unsern Lauf wieder gutes Muths und mit Vertrauen fortsetzten.

1788.  
Septbr.

Bis zum 15<sup>ten</sup> Oktober segelten wir ohne irgend ein merkwürdiges Ereigniß weiter. Wir befanden uns jetzt bei schönem, heiterem Wetter in der Breite der Ostspitze von O-Waihi (*Owhyhee*) und richteten unsern Lauf nach Westen, um auf demselben Parallel bis an diese Insel zu segeln. Nach unserer Rechnung war unsere Länge  $205^{\circ} 56'$  östlich von Greenwich, aber nach den astronomischen Beobachtungen  $209^{\circ} 20'$ . Bei einem so großen Unterschiede gab ich der letztern den Vorzug. Am folgenden Tage fanden wir durch abermalige Beobachtung der Entfernung zwischen Sonne und Mond, die Länge von  $207^{\circ} 44'$  O. in der Breite von  $20^{\circ} 11' N.$ , so daß wir also nur noch dreißig Seemeilen von O-Waihi waren.

Oktober.

Zu unserer größten Freude erblickten wir den 17<sup>ten</sup> früh um fünf Uhr\*) das Land, sechs Seemeilen vor uns noch in Nebel gehüllt; denn sonst hätten wir es auf zwanzig Seemeilen weit sehen können. Wir konnten in der That mit Recht froh seyn, daß wir O-Waihi zu Gesicht bekamen, da es uns gar sehr an Lebensmitteln fehlte. Ein beträchtlicher Theil derselben war an Bord der *Spigenia* gekom-

\*) Nach dem Folgenden scheint es fünf Uhr Abends gewesen zu seyn.

1747. men, und unsere Fahrt nach den Inseln hatte über unsere Erwartung lange gedauert \*);  
 Oktober. folglich konnten wir uns auf den Ueberfluß und die Bequemlichkeit, die unser hier warteten, mit Recht freuen. Wer indes zum erstenmal hieher käme, würde sich bei der Annäherung an O-Waihi schwerlich versprechen, daß es der Schauplatz des üppigsten Ueberflusses seyn könne. Das hohe, schwarze Gebirge ward durch den Nebel und Dunst der es umhüllte, noch schwarzer, und schien wirklich nichts von der Gastfreiheit der Einwohner und den Erfrischungen, die dort durch den Anbau gewonnen werden, anzukündigen. Es war zu spät, als daß wir noch vor Abend dem Lande hätten näher kommen können; wir legten also, vier Seemeilen weit davon, unser Schiff bei, und erwarteten den Anbruch des Tages mit der äußersten Ungebuld.

Den 18ten, so wie es dämmerte, schiffen wir mit leichtem Winde dicht an die Insel, und erreichten sie gegen neun Uhr. Die gestrige öde und unfreundliche Aussicht verwandelte sich jetzt in eine Scene, die sich für romantische Erdichtung zu passen schien. Der leichte Höhenrauch verdunkelte die Landschaft nicht mehr. Maunā Koha, das hohe Gebirge in der Nordostgegend der Insel, war mit Wolken umgürtet, die sich an seinem Absturz hinunter zu wälzen schienen, indes sein Gipfel, frei und rein von Dünsten, über ihnen wie ein Thurm hervorragte und mit der Erhabenheit großer Naturwerke prangte. Von dem Fusse dieses Gebirges, bis an den Rand des Meeres, erstreckte sich ein prächtiges Amphitheater von Dörfern und Pflanzungen. Das Gestade war dicht mit Menschen besetzt, die sich des kühlen Morgens wegen in bunte Gewänder gekleidet hatten. Einige saßen auf dem erhöhten Ufer, und betrachteten unser Schiff; andere liefen längs demselben hin nach kleinen sandigen Strandstücken, wo ihre Kanots auf dem Trocknen lagen, und zogen diese jetzt ins Wasser, um zu uns zu eilen. Wir unserer Seits legten das Schiff im Eingange von Toehahah Bay in den Wind. Diese Bay liegt auf der Westseite der Insel, und ist folglich gegen die Gewalt des Passatwindes geschützt. Bald umringten uns eine Menge Kanots mit Schweinen, Ferkeln, Tarro- (oder Arons-) Wurzeln, Pflanzsangs, Zuckerrohr und einigen Hühnern.

Ich

\*) Vom 24sten September bis zum 17ten Oktober ist eben keine gar zu lange Zeit für diese Uebereise.  
 S.

Ich hatte mir vorgenommen, meiner Vorrath von Schweinefleisch hier an Bord zu nehmen, und dann nach Ouhiaou (*Onecheow*) zu segeln, um für die übrige Rückreise Yamswurzeln einzutauschen. Wir handelten auch mit den Eingebornen so rüstig fort, daß wir schon vor Abends mehr als vierhundert Schweine eingekauft hatten. Unsere Verdecke waren gänzlich angefüllt und sowohl mit Schweinen, als mit Früchten belastet; die Eingebornen hatten nämlich von allem einen so unermesslichen Ueberfluß herbeigeschafft, daß viele Kanots wieder mit ihrer Ladung, die sie nicht absetzen konnten, ans Land gingen.

1788.  
Oktober.

Unter der Menge von Menschen, die uns jetzt besuchten, sah ich nur Einen vornehmen Mann. Er kam in einem Doppelkanot mit zwölf Ruderern, in Begleitung seiner Frau und zweier kleinen Mädchen, und hatte sehr große Schweine nebst einer beträchtlichen Menge Kokosnüsse bei sich, die er in unser Schiff bringen ließ. Er selbst folgte sogleich seinem Geschenke, welches er mit dem freundlichsten Anerbieten seiner ferneren Dienstleistungen begleitete. Wir säumten nicht, unsere Dankbarkeit durch ein schickliches Gegengeschenk zu bezeigen; und da wir uns solchergestalt sein Zutrauen erworben hatten, erkundigte ich mich, in Rücksicht auf Tianna's Vortheil, nach dem jetzigen Zustande der Insel. Er belehrte mich ohne Umschweife, daß der alte Terribu\*) vergiftet, und Tianna's Oheim sein Nachfolger geworden wäre. Noch setzte er hinzu, über diese Revolution sey auf den Inseln zwischen den Einwohnern von O-Waihi und denen von Mauwi, wo Titiri (*Titeeree*) regierte, ein heftiger Krieg ausgebrochen.

Ich hielt es für rathsam, ihn meinerseits zu benachrichtigen, daß Tianna in Kurzem auf einem dem meinigen ähnlichen Schiffe nach Atoai zurückkehren würde; zugleich setzte ich hinzu: ich hätte von Tianna ein Geschenk für den Beherrscher von O-Waihi an Bord, und bäte ihn (den Erbh) es in Empfang zu nehmen und an Tianna's Oheim zum Zeichen von dessen Anhänglichkeit an denselben zu überliefern. Durch dieses zu rechter Zeit angebrachte Geschenk, wodurch ich Tianna's Ehrerbietung für seinen Oheim zu erkennen gab, hoffte ich, ihm einen wichtigen Dienst zu leisten; und wie ich hernach erfahren habe, hat der Erfolg meinen gespanntesten Erwartungen entsprochen. Um indeß sicher zu seyn, daß mein Auftrag auch

\*) Der König von O-Waihi. S. Cook's dritte Reise. S.

1788.  
Oktober.

ausgerichtet würde, that ich den Vorschlag deshalb in Gegenwart einer großen Menge von Insulanern, vor deren Augen ich das Geschenk auch überlieferte, nachdem ich es öffentlich mit dem Tabu \*) hatte belegen lassen, wodurch ich denn verhütete, daß der vornehme Mann es nicht für sich behalten, oder etwas Geringeres dafür geben konnte.

Bei Sonnenuntergang hatten wir schon frische Lebensmittel genug eingekauft, um bis nach China damit kommen zu können, und machten Anstalt nach Atuai oder Onihiau zu schiffen; allein es war eine so große Anzahl von Eingebornen, zumal von Weibern, an Bord, welche theils die noch übrigen leeren Plätze auf dem Verdeck einnahmen, theils sich an das Lau- oder Takelwerk klanmerten, daß wir sie nur mit Geschenken wegbringen konnten. Einige von den Weibern setzten sich dann in ihre Kanots; aber die meisten stürzten sich ins Wasser, und schwammen dem Lande zu. Kaum war das Schiff von seinen Gästen befreit, so stieg ein recht frischer Wind auf; nun refften wir unsere Obersegel ein; und steuerten gemach auf die Insel Mauwi zu.

Hierauf fingen wir sogleich an, unsere Schweine zu schlachten und das Fleisch für die bevorstehende Reise einzusalzen. Wir folgten hierin pünktlich der Vorschrift, welche Kapitain Cook gegeben hat, der auch, ohne Rücksicht auf seine geographischen Entdeckungen, bloß für die Verbesserung in der innern Oekonomie seiner Schiffe und ihrer Mannschaften den Dank seines Vaterlandes, ja eines jeden seefahrenden Volkes und der ganzen Menschheit verdient. Ich bin überzeugt, daß das vorrefliche Schweinefleisch, welches wir jetzt einsalzten, sich so lange hätte halten müssen, als ein Schiff seine Vorräthe möglicherweise aufbewahren kann. Wir brachten indeß die Verbesserung an, daß wir das Fleisch der Schweine von mittlerer Größe mit den Knochen einsalzten, hingegen bei größeren die Knochen ausschneiden, damit das Salz eindringen könnte. Salz allein, ohne Salzlake, schichtweis gestreuet, ist der Lake weit vorzuziehen; und bei dem Einsalzen fanden wir nicht allein die Sonnenstralen, sondern auch die Wirkung des Mondes unvortheilhaft, indem er die Neigung zur Fäulniß vermehrte.

\*) Tabu ist eine Art von Interdikt, das in den Sandwichinseln von dem Oberhaupt oder in seinem Namen auferlegt wird, und im gegenwärtigen Falle das damit belegte Geschenk vor jeder Anmaßung sicherte. S.

Der Wind war so schwach, daß wir erst den 23<sup>ten</sup> um Mittag vor *Utua i* (*Atooi*) in *Weimoa-Bay* vor Anker gingen. Die Einwohner der Inseln, bei denen wir vorüber schiffen, besuchten uns in ihren Rähnen täglich, und brachten junge Ferkeln und Zuckerrohr. Von dem letztern legten wir noch einen Vorrath ein, schätzten uns aber glücklich, Schweine von *D-Waihi* erhalten zu haben, weil man uns von *Mauwi*, *Kanai*, *Morotai* und *Woahu* nicht ein einziges großes Schwein zuführte. Es kann seyn, daß das Schiff, indem es bloß vorüber segelte, den Einwohnern keine Zeit dazu ließ; allein wenigstens auf *Woahu* waren (aus welcher Ursache, erfuhren wir nicht) die Schweine mit dem *Tabu* belegt.

Kaum hatten wir den Anker in *Weimoa-Bay* fallen lassen, so fing es an, heftig zu stürmen, und es konnte kein Kanot zu uns kommen. Ich hatte bei diesem Besuche wirklich keine andere Absicht, als *Tahoe*, dem Fürsten der Insel, die Nachricht zu geben, daß sein Bruder *Tianna* bald in sein Vaterland zurückkehren würde; zugleich wollte ich ihm Geschenke machen und noch andere Maasregeln nehmen, die unserm Freunde bei seiner Ankunft zum Vortheil gereichen könnten, zumal, da die jetzige tyrannische Regierung auf dieser Insel seit einiger Zeit große Unruhen verursacht und alles in Unordnung gebracht hatte.

Den ganzen Tag ließ sich kein Kanot sehen; allein früh am 24<sup>ten</sup> kam, obgleich der Wind noch sehr heftig fortstürmte, ein Kanot mit zwei Männern und einem Mädchen. Sie brachten ein kleines Ferkel nebst einigen Kokosnüssen, und stiegen an Bord. Zu meiner großen Verwunderung umfingen sie meine Kniee, und schrieen: *Nuta, Nuta!* wie die Einwohner dieser Insel und der Amerikanischen Küste mich zu nennen pflegten. Hierauf vergossen sie einen Strom von Thränen, und erkundigten sich nach *Tianna*.

Von diesen Leuten erfuhr ich, *Tahoe*, der jetzt schwächer geworden wäre, ließe sich von *Abinui*, dem bereits in der ersten Reise erwähnten Todfeinde unseres *Tianna*, gänzlich beherrschen. *Namatahah*, ein anderer von *Tianna's* Brüdern, den man nächst ihm für den tapfersten Krieger auf den *Sandwichs-Inseln* hielt, war mit seines Bruders Frau und Kindern in einen entlegenen Bezirk der Insel geflohen, um *Tahoe's* tyrannischer Macht zu entgehen, und ein Theil seiner Anhänger hatte jetzt wirklich zu den Waffen gegriffen. Natürlich genug hatte



1786.  
Oktober.

daher T a h o einen Befehl ergehen lassen, wodurch alles Verkehr zwischen uns und seinen Unterthanen verboten ward, weil er glaubte, daß wir T i a n n a wieder mitgebracht hätten. Ueber den letzteren war das grausame Verbannungsurtheil gesprochen, welches ihn mit augenblicklichem Tode bedrohetete, wenn er je wieder den Fuß auf diese Insel setzte. Des Verbots oder T a b u ungeachtet, hatten diese treuen Menschen sich doch zu uns gewagt, um T i a n n a, den sie ebenfalls an Bord vermuteteten, Nachricht von seiner Gefahr zu geben. Nicht nur die einfache, kunstlose Erzählung der Männer, sondern auch die übereinstimmenden Umstände, die wir jetzt wahrnahmen, überzeugten uns von ihrer Glaubwürdigkeit. Kein Kanot wollte uns besuchen, und auf den fernern Hügeln hörten wir die Trompetenschnecken blasen, zum sichern Beweise, daß man sich zum Kriege rüstete.

In unserer Lage, da wir keine andere Kommunikation mit der Insel hatten, als die, welche uns diese beiden Männer aus Liebe und Eifer für T i a n n a auf ihre Gefahr eröffneten, konnten wir nur durch sie seiner Gattin und seinem Bruder die Nachricht sagen lassen, daß er bald zurückkehren und im Stande seyn würde, sie gegen die unnatürliche Behandlung seines tyrannischen Bruders und des unmenschlichen Ministers zu verteidigen. Die guten Leute nahmen es auf sich, diese tröstliche Botschaft nebst einigen Geschenken an N a m a a t e h a h und T i a n n a's Gattin zu überbringen. Wir gaben ihnen auch ein Geschenk, welches für ihre eigene Person bestimmt war; hierauf nahmen sie eilends Abschied, und ruderten schnell ans Land zurück. Nun warteten wir noch bis den 25<sup>ten</sup> Mittags auf einige Nachricht vom Lande; da wir aber kein Kanot in Bewegung sahen, so hoben wir unsern Anker auf, und segelten nach O n i h i a u, wo wir um sechs Uhr Abends ungefähr auf eben der Stelle, an welcher wir im vorigen Jahre gelegen hatten, nochmals vor Anker gingen.

Hier schien das Verbot gegen uns außer aller Wirksamkeit zu seyn; es umringten uns eine Menge Einwohner, unter denen wir viele alte Freunde und Bekannte wiedersehen. In Kurzem war das Schiff mit Gästen von jedem Alter, sowohl männlichen als weiblichen Geschlechtes, angefüllt. Unter denen, die ihre Freunde über das Wiedersehen zu erkennen gaben, und sich unseres freundlichen Benehmens gegen sie mit Dank erinnerten, zeichnete sich besonders ein Insulaner aus, der uns

sehr lieb gewonnen, und deshalb von einigen unserer Officiere den bekannten, und ich kann wohl sagen ehrenvollen, Namen Freitag (*Friday*\*) erhalten hatte. Gewiß wird sich bei den Gefährten meiner vorigen Reise, wenn sie diese Zeilen zu Gesicht bekommen, eine frohe und mit Dankbéglerde verbundene Erinnerung an des ehrlichen *Freitag's* treue und freundschaftliche Dienste regen. Jetzt erneuerte er sie; und wirklich hatte er kaum das Schiff erblickt, als er schon zu uns schwamm, sie anzubieten.

1758.  
Oktobr.

*Freitag* leistete uns in der That den wesentlichsten Dienst. Wir hatten jetzt weder Brodt (Zwieback) noch Mehl an Bord, und verließen uns darauf, daß wir Yamswurzeln in hinreichender Menge erhalten könnten, um damit bis ans Ende unserer Reise auszureichen. Allein es war jetzt nicht die Jahreszeit für Yamswurzeln. Sie waren noch zu jung, um ausgegraben zu werden; und ohne unsern Freund *Freitag*, der die Negotiation übernahm, hätten wir die erforderliche Quantität schwerlich zusammengebracht. Ihm vertrauten wir die Waaren, womit wir am ersten unsern Endzweck zu erreichen hofften, und sein Beharren; sein Einfluß auf der Insel, und die Geschenke, die er austheilte, brachten es dahin, daß viele seiner Bekannten und Freunde die größten Yams, die sie finden konnten, ausgruben und zu Markte brachten. Nachdem wir an Gewicht mehrere Tonnen von diesem unentbehrlichen Vorrath eingetauscht hatten, machten wir uns fertig, den 27sten um Mittag unter Segel zu gehen.

Die schmerzliche Empfindung in Worten und anderen sinnlichen Aeußerungen, welche die Eingebornen dieser Insel bei der Bekanntmachung unserer bevorstehenden Abreise zeigten, weiß ich in der That nicht zu beschreiben. *Freitag* blieb bis zuletzt bei uns, und ihm vertraute ich einen Brief an Kapitain *Douglas*, wobei ich ihn ernstlich bedeutete, denselben in dieses Officiers eigene Hände zu bestellen, sobald er ankommen würde. *Freitag* übernahm diesen Auftrag nicht nur, sondern richtete ihn, wie man in der Folge sehen wird, auch getreulich aus. Ich benachrichtigte den Kapitain *Douglas* durch diesen Brief von dem politischen Zustande der Insel *Atuai*, und empfahl ihm zum Vortheil unseres *Tianna* solche Maaßregeln, deren Befolgung ihn in seine Rechte wieder einsetzen, oder ihn wenigstens vor den

\*) Mit Anspielung auf den guten Karaißen *Freitag* im *Robinson Crusoe*.

1781. angebroheten Verfolgungen seines unnatürlichen Bruders sicher stellen könnten.  
 October. Uebrigens gedachte ich in dem Briefe auch Freitag's, dessen Treue und Anhänglichkeit an uns Kapitain Douglas schon kannte, da er während meiner vorigen Reise ein Officier auf meinem Schiffe gewesen war. Jetzt beschenkte ich den guten Menschen mit allerlei Sachen, von denen ich wußte, daß sie ihm eine wohlverdiente Freude machen würden. Er befestigte sie in seinem Maro (dem Tuche, welches die hiesigen Insulaner sich um die Mitte des Leibes gürten,) sprang in die See, wandte, wie er dem Ufer zuschwamm, von Zeit zu Zeit den Kopf nach uns zurück, und winkte noch mit einer Hand, indeß die andere die Wellen schlug.

Mit einem frischen Nordostwinde verloren wir Onihiau bald aus dem Gesichte. Den 16<sup>ten</sup> November befanden wir uns, nach mehreren Beobachtungen der Sonnen- und Mondsenkungen, auch der Entfernung des Mondes von gewissen Sternen, in 146° 54' östlicher Länge von Greenwich, und in 21° 4' N. Breite. Wir legten jetzt bei mäßigem, heiterem Wetter selten weniger, als fünfzig Seemeilen täglich, zurück. Unsere Hauptbeschäftigung, außer der Sorge, welche der Lauf des Schiffes erforderte, bestand darin, die Felle zu lüften und zu trocknen. Täglich ward eine gewisse Anzahl auf das Verdeck gebracht, im Sonnenschein ausgebreitet, und dann wieder in Fässer verpackt. Bei dieser Arbeit sahen wir zu unserm Vergnügen, daß nur wenige Pelze beschädigt waren, weil wir sie, um sie vor Feuchtigkeit zu sichern, in Fässern aufbewahrt hatten.

November. Den 19<sup>ten</sup> November änderte sich der Wind zum erstenmal wieder, und kam aus Westen; er blieb aber nicht lange in diesem Striche, sondern ging um den ganzen Kompaß. Endlich setzte er sich doch in Westen, und wehete so heftig, daß er uns beizulegen nöthigte. Unser großes Vorsegel zerriß in diesem Sturm; der erst am folgenden Tage nachließ und sich dann wieder in einen Ostwind veränderte, womit wir unsern Lauf fortsetzten. Wir mußten indeß ernstlich darauf bedacht seyn, gegen die stürmische See, die wir jetzt beschiffen sollten, unsere Vorkehrungen zu treffen. Statt der alten Segel wurden neue aufgespannt, weil bekannlich die Ankunft in Kanton gar oft von der Dauerhaftigkeit eines guten Segels abhängt. Der Monsunwechsel war schon vorüber; allein auch nach diesem gefährlichen Zeitpunkt pflegen in der dortigen Meeresgegend noch heftige Stürme zu wüthen, und der nordöstliche Monsun,

der jetzt zu herrschen angefangen hatte, erhält erst im December seine ganze, zuverlässige Stetigkeit. Der Wind blieb jetzt bis zum 21ten November unbeständig, und setzte sich dann in der östlichen Gegend. Ich schrieb seine Veränderlichkeit den Ladronen oder Diebstahlseln zu, denen wir jetzt nahe waren und die zuweilen die Richtung des Passatwindes stören.

Wir setzten unsern Lauf ununterbrochen fort, bis wir Abends am 1ten December die Inseln *Botol Tobago Fima* erblickten. Das Wetter war trübe, neblig und unfreundlich; wir mußten uns also an einem schnell vorübergehenden Blitze genügen lassen, der indeß hinreichend war, unsere und der Inseln Lage zu bestimmen. Jetzt veränderten wir unsern Lauf, um dem südlich von diesen Inseln liegenden gefährlichen Felsen *Willa Kete* zu entgehen. Die Wolken waren von ungewöhnlicher Schwärze, und schienen eine stürmische Nacht zu drohen. Um acht Uhr bestätigten sich unsere Erwartungen; es fing an heftig aus Nordost zu stürmen und dabei sehr stark zu regnen. Wir setzten indeß unsern Weg fort, nur mit der Vorsicht, daß wir noch ein wenig südlicher, als zuvor, segelten. Ich für mein Theil bin fest überzeugt, daß in einem solchen Falle keine andere Wahl übrig bleibt; denn wollte man beilegen, so könnten die Strömungen das Schiff so weit nach Süden führen, daß es in eine gefährliche Gegend des Chinesischen Meeres käme, oder gar *Kanton* nicht mehr erreichen könnte. Allerdings ist es ängstlich, in einer finstern, stürmischen Nacht sich in diesen engen Kanal zu wagen; allein ich sehe keinen Augenblick an, es dennoch zu empfehlen, wenn man nur Abends zuvor die Inseln *Botol Tobago Fima* gesehen hat.

Der Sturm währte unvermindert bis um zwölf Uhr fort, und ward um Ein Uhr so viel wüthender, daß wir unsere Segel nicht ohne Schwierigkeit führten; allein die Folgen mochten seyn, wie sie wollten, jetzt mußten wir diesen Kurs nothwendig machen, um unsere Ankunft in *Kanton* zu sichern. Den 2ten December bei Tagesanbruch sahen wir nirgends Land, und vermutheten also, daß wir glücklich in das Chinesische Meer gekommen wären; aber die Furcht, bei *Kanton* vorbeigetrieben zu werden, verlor sich erst am 3ten, als das Wetter wieder gemäßigter und der Wind nordöstlich ward. Die Beobachtung der Sonnenhöhe gab uns  $22^{\circ} 7'$  Nordl. Breite, und bewies also, daß wir keiner ungünstigen Strömung ausgesetzt gewesen waren.

1788.  
Decembr. Den 4<sup>ten</sup> December zeigte sich die lange ersehnte Küste von China, und mit ihr zugleich das erneuerte angenehme Schauspiel einer mit unzähligen Fischerbooten bedeckten See. Wir segelten an vielen dicht vorüber; allein sie sind es so gewohnt, die größten Europäischen Schiffe zu sehen, daß ein so kleines Fahrzeug, wie unsere Felice, ihre Aufmerksamkeit nicht im mindesten erregte. Abends erblickten wir die Le ma Inseln, und am nächstfolgenden Abend kamen wir glücklich auf der Rhebe von Malao vor Anker, und schickten sogleich einen Expressen nach Kanton, um unseren dortigen Freunden die Ankunft der Felice zu melden.

### Reise des Kapitain Douglas in der Iphigenia von Samboangan nach der Nordwestküste von Amerika \*).

#### Sechs und zwanzigstes Kapitel.

Abreise der Felice von Samboangan. — Verändertes Betragen des Gouverneurs gegen Kapitain Douglas. — Gefangensetzung eines Theils der Mannschaft, und andere unverantwortliche Schritte des Gouverneurs. — Abreise der Iphigenia von Samboangan. — Entdeckung von Johnstone's Insel. — Umgang mit den dortigen Eingebornen, und Beschreibung derselben. — Tani, ein Insulaner von den Sandwichinseln, an Bord der Iphigenia, wird krank und stirbt. — Die Mannschaft kränkelt. — Fahrt durch die Pelew-Inseln. — Näherer Austritt daselbst.

Februar. Am 12<sup>ten</sup> Februar hatte die Felice, wie oben (S. 71.) erwähnt worden ist, Samboangan verlassen, die Iphigenia hingegen war zurückgeblieben, weil sie erst ihren Fockmast an Bord nehmen und dann ihre Reise ebenfalls fortsetzen wollte. Die Ursachen, welche diese Trennung notwendig machten, sind den Lesern schon bekannt. Jetzt bleibt also nur noch übrig, den Verlauf der Reise unserer Iphigenia nach


\* Ich habe mich genöthigt gesehen, die drei nachstehenden Kapitel, welche mit den trockensten, ermüdeten und zumal für den Deutschen Leser ganz unbrauchbaren, nautischen Details angefüllt waren, in einen Auszug zu bringen. Doch schmeichle ich mir, daß ich nichts Wesentliches ausgelassen habe, und immer bei den eigenen Ausdrücken der Urschrift geblieben bin. J.

mit ihr  
booten  
nt, die  
unsere  
wir die  
Rhebe  
n, um

ifa).


gen Kaps  
unverant  
ng an. —  
nen, und  
Dord der  
durch die

erden ist,  
weil sie  
n wollte.  
schon be-  
hig entia  
nach  
sten, ermär  
füllt waren,  
lassen habe,




B. G. 1800. Jc.





*Ausicht der Stadt*



B. Gratzsch, jr.

St. Paul Macao

na  
un

Ⓞ  
ren  
wi  
ge  
de  
wi  
ein

ge  
ert  
ih  
m  
für  
ter

ih  
ver  
zu  
die  
da  
fre  
un

Ⓞ  
ge  
fa  
pi  
im  
zu

nach der Trennung, welcher für die Geographie des nordwestlichen Amerika's nicht unwichtig ist, hier zu erzählen.

1788.  
Februar.

Raum war die Felice von diesem Ankerplatz absegelt, so zeigte der Spanische Gouverneur des Orts gegen das zurückgebliebene Fahrzeug ein sehr unedles Verfahren. Nachdem wir uns durch unsere Trennung so sehr geschwächt hatten, ward, wie es scheint, die Versuchung für ihn zu groß, unverantwortliche Schritte zu wagen, welche unseren Eigenthümern zu wesentlichem Nachtheil gereichten. Schon war der Mast wieder an Bord, und die *Pythigenia* am 19<sup>ten</sup> Februar segelfertig. Jetzt wurden noch einige Säcke mit Reis, eine Quantität Früchte und einige Stücke Vieh eingeschiffet, die man von dem Gouverneur erhalten hatte.

Vor meiner Abreise sagte man mir, einige Stangen Eisen würden diesem gemiß das willkommenste Geschenk seyn. Um nun seine Höflichkeit und Sorgfalt zu erwidern, hatte ich sechs Stangen bei dem Capitain Douglas zurückgelassen und ihm den Auftrag gegeben, daß er von seinem Vorrath eben so viele hinzuhun möchte, damit das Geschenk ansehnlicher würde. Uebrigens hatte er Vollmacht, für die Unkosten, welche das Schiff und die Mannschaft hier verursacht haben könnten, einen Wechsel auf *Ranton* zu stellen.

Capitain Douglas legte also bei dem Gouverneur einen Besuch ab, und lud ihn vor seiner Abreise zum Mittagmahl an Bord seines Schiffes ein. Der Gouverneur nahm die Einladung an, und die Bewirthung geschah, dem Anschein nach, zu allgemeiner Zufriedenheit des Wirthes und der Gäste. Gegen Abend begab sich die ganze Gesellschaft, ebenfalls auf eine Einladung, ans Land, um daselbst nochmals das Vergnügen eines Balls zu genießen. Unter der Larve der Höflichkeit und der Gastfreiheit verbarg aber der schlaue Spanier das Vorhaben, seinen Vorthell abzu sehen; und sobald er in Erfahrung gebracht hatte, daß der vorzüglichste Theil der Ladung in Eisen bestände, war er darauf bedacht, sich dieses schätzbaren Metalls zu bemächtigen, das auf *Magindanao* um so schätzbarer ist, weil man dort Gold damit kauft. Der König von Spanien hat den Verkauf des Eisens in den *Philippinen* sich selbst und seinen Bevollmächtigten vorbehalten, so daß es hoch genug im Preise bleibt; desto begieriger war also der hiesige Gouverneur, eine Gelegenheit zu benutzen, wobei er es auf die vortheilhaftesten Bedingungen zu erhalten hoffte.

1780.  
Februar.

Als am folgenden Tage ein Officier ans Land geschickt ward, um die Rechnung mit ihm abzuschließen, die, wie ich glaube, sich nicht höher als auf zweihundert und funfzig Spanische Thaler belief, zog der Gouverneur die Larve ab, und erklärte, daß er nicht allein für die ganze Summe in Eisen bezahlt seyn, sondern auch den Preis desselben bestimmen und die Gewichte selbst nach seiner Willkühr anordnen wolle.

Der Officier war in Begriff, diese Antwort zurück an Bord zu bringen, als ein Kommando Soldaten ihn nebst seinen Bootsleuten gefangen nahm und ins Gefängniß legte. — Sein Ausbleiben veranlaßte den Kapitain Douglas, ein zweites Boot ans Land zu schicken, um sich wegen der Verzögerung zu erkundigen; allein der Mannschaft dieses zweiten Bootes erging es nicht besser, als der vorigen. Zu gleicher Zeit schickte der Gouverneur eine große Proa mit funfzig Mann, um das Schiff in Besitz zu nehmen. Es wäre Herrn Douglas leicht gewesen, dieses kleine Fahrzeug in den Grund zu bohren, wenn er nicht auf seine am Lande befindliche Mannschaft Rücksicht genommen hätte, und zugleich einigen von seinen Leuten, die ihm auf der Proa selbst ins Auge fielen, eben diese Schonung schuldig gewesen wäre. Er ließ also die bewaffnete Mannschaft ohne Widerstand herankommen und die Spanischen Soldaten das Schiff in Besitz nehmen.

Um aber den Grund dieses außerordentlichen Betragens zu erfahren, ging Kapitain Douglas selbst ans Land. Hier gab der Gouverneur ihm zu verstehen: er hätte keine andere Absicht, als sich für seine Rechnung in Eisen bezahlt zu machen, und würde nicht eher zugeben, daß das Schiff unter Segel ginge, als bis das Eisen ans Land gebracht wäre. Umsonst stellte man ihm vor, daß er bei der Ankunft der Schiffe sich anheischig gemacht habe, Wechsel für die Vorräthe zu nehmen, die sie hier einzukaufen wünschten; umsonst berief man sich darauf, daß es ungerecht und grausam sey, sich der Ladung eines Schiffes zu bemächtigen, welches mit Zuversicht in seinen Hafen eingelaufen wäre, und nun Gefahr liefe, durch diesen Schritt den Hauptvortheil seiner Reise einzubüßen. Der Gouverneur war niederträchtig genug, diesen Gründen kein Gehör zu geben; und Kapitain Douglas sah sich genöthigt, an Bord zurückzukehren und acht und siebenzig Stangen Eisen, welche beinahe die Hälfte seiner Ladung ausmachten, nebst ein hundert und zwanzig Spanischen Thalern, die er von

seinen Leuten sammelte, ans Land zu schicken. Damit war indeß das Geschäft noch nicht abgethan; der Gouverneur bestand darauf, daß er ganz in Eisen bezahlt seyn wollte. Jetzt weigerte sich aber Kapitain Douglas, sich dieser Mißhandlung und Erpressung länger zu unterwerfen, und drohte ernstlich, daß er dem Gouverneur das Schiff überlassen würde, wosfern er von seinen unverantwortlichen Forderungen nicht abginge. Diese Entschlossenheit bewog endlich den Spanier, das Eisen nebst den Thalern anzunehmen und seine Soldaten wieder zurückzuziehen; doch wußte er ihre Abfahrt vom Schiffe so lange zu verzögern, bis Kapitain Douglas ihm einen Vorrath von Wein geschickt hatte, der ihm vor dieser Geschichte versprochen worden war. Erst nachdem er noch dieses Geschenk, so wenig es auch betrug, zu sich genommen hatte, entließ er unsere Leute aus ihrem Verhaft.

1788.  
Februar.

Dies Betragen erlaubte sich der Gouverneur von Sambongan gegen uns! Allein wir hätten unrecht, eine bessere Behandlung von ihm zu erwarten, da es allen handelsführenden Nationen wohl bekannt ist, daß die Unterthanen Sr. Katholischen Majestät in ganz Indien zum Auskehricht des Menschengeschlechtes gehören. — Den 22<sup>ten</sup> Februar ging die *Ypigenia* unter Segel, ohne ein Pulverkröndchen anzuwenden, um einem so ehrlosen Volke den Abschiedsgruß zu geben.

Am 2<sup>ten</sup> März erblickte man ein gefährliches Rief von Klippen, welches sich beinahe Ost und West zehn Englische Meilen weit erstreckte und nicht auf den Karten bemerkt ist. Die Klippen stehen ungefähr in der Größe eines Schiffs über dem Wasser hervor, und ihr Mittelpunkt liegt in 4° 10' N. Br. und 126° 39' östlich. r, nach Mondbeobachtungen bestimmter, Länge von Greenwich. Es ward hier zugleich eine starke südöstlich führende Strömung bemerkt. Bis zum 6<sup>ten</sup> schiffte Kapitain Douglas zwischen diesen Gruppen von felsichten Inseln hin, von denen er während seines Laufs schon viele gesehen hatte. An diesem Tage befand sich das Schiff in 3° 45' N. Br. und 129° 7' D. L. Die Abweichung der Magnetnadel betrug 2° 15' Westlich.

März.

Am 7<sup>ten</sup> März erblickten sie, indem sie weiter nordwärts und ostwärts schiffen, zehn oder zwölf Seemeilen weit vor sich hin, ein kleines Eiland, und steuerten bis neun Uhr Abends darauf zu. Jetzt wurden sie eine Menge Lichter längs dem Strande gewahr, und Kapitain Douglas vermuthete, daß man sie brennend erhielt, um



1788.  
März.

das Schiff wo möglich zu einigem Verweilen zu bewegen. Um elf Uhr ward beigelegt, da es nicht länger rathsam war, in finsterner Nacht weiter zu segeln. Mit fünfzig Faden fand man keinen Grund. Bei Tagesanbruch, den 10<sup>ten</sup>, segelten sie dicht am Lande hin, von welchem sich verschiedene Kanots näherten. Sie legten also wieder bei, um den Insulanern Zeit zu geben, an Bord zu kommen. Anfänglich blieben diese in einiger Entfernung, und hielten Kokosnüsse in ihren Händen empor; allein sobald sie die Kerze sahen, die man dagegen zum Vorschein brachte, kamen sie sogleich zum Besuch an das Schiff. Ihr ganzes Benehmen zeigte offenbar, daß sie noch keinen Gegenstand dieser Art gesehen hatten, der jetzt ihre Aufmerksamkeit und ihr Erstaunen erregte. Alles was man ihnen gab, nahmen sie gleichgültig hin; nur der Anblick des Schiffes schien sie zu beschäftigen.

Kapitain Douglas wünschte, sich in der Nähe dieser Insel einen Tag aufzuhalten, um frisches Wasser einzunehmen, welches nach der Aussage der Eingebornen in reichlicher Menge vorhanden seyn sollte. Nachmittags kamen die Kanots mit mehr Kokosnüssen und Tarro- oder Aronswurzeln zurück; allein der Werth des Eisens hatte den Insulanern bereits so sehr eingeleuchtet, daß sie nichts anders nehmen wollten, und immer nur nach Dw aschi, Dw aschi! riefen; denn so nannten sie dieses Metall. Von Feurgewehren wußten sie noch nichts. Einer verlangte eine Pistole, welche er in Kapitain Douglas Hand gesehen hatte; dieser brannte sie los, und erschreckte damit den Insulaner so sehr, daß er, als ihm jetzt die Pistole hingereicht ward, zwar den Lauf küßte, aber sich auf keine Weise bereden ließ, sie anzunehmen.

Diese Insel, die jetzt den Namen Johnstones Eiland erhielt, liegt in 3° 11' N. Br. und 131° 12' O. L. Sie ist niedrig, mit Grün bekleidet, mit Kokosbäumen bedeckt, und etwa eine Seemeile im Umfange \*). Ein Baum zeichnet sich vor allen andern durch seine Höhe aus, und erscheint in der Ferne wie ein segelndes Schiff. Was das Eiland außer Kokosnüssen und Aronswurzeln hervorbringt, ist nicht bekannt, da die Insulaner sonst nichts zum Tausche brachten.

\*) Ein niedriges Land konnte man aber nicht in der Entfernung von zehn oder zwölf Seemeilen (*leagues*) sehen; es werden also nur nautische Meilen (*miles*), deren drei eine Seemeile machen, zu verstehen seyn. S.

Sie schienen nicht über zweihundert an der Zahl zu seyn, und waren starke, handfeste Leute. Ihre Kanots konnten zwiſch bis vierzehn Personen führen, und sind denen, die man auf den Sandwichinseln antrifft, vollkommen ähnlich. Die Einwohner bewiesen nicht nur dieselbe Thätigkeit, wie die von jener Inselgruppe, sondern bedienten sich auch verschiedener Ausdrücke, die Lianna sogleich verstehen konnte. — Es erhob sich ein günstiger Wind, welcher Kapitain Douglas bewog, sein Vorhaben mit dem Wasserfüllen aufzugeben und seine Reise ostwärts fortzusetzen.

1783.  
März.

Am 16ten März ward Tani, ein Bewohner der Sandwichinseln, krank, vermuthlich von der Anstrengung und Sorgfalt, womit er während Lianna's Krankheit diesen bewacht und gepflegt hatte. Verschiedene Personen von dem Schiffsvolke befanden sich ebenfalls in schlechten Gesundheitsumständen, und der erste Steuermann, der einen Monat lang und darüber krank gelegen hatte, war noch nicht wieder hergestellt. Lianna hingegen befand sich wieder vollkommen wohl, und dankte seine Genesung der bewundernswürdigen Wirkung der Chinarinde. Die Breite war an diesem Tage  $2^{\circ} 0' N.$  und die Länge  $136^{\circ} 48' O.$  — Der liebe, gute Tani mußte endlich, trotz aller für ihn verwendeten Sorgfalt, erliegen. Seine Krankheit fing mit einem anhaltenden Nasenbluten an; als dieses aufhörte, folgte das Fieber, welches zwar auf den Gebrauch der Chinarinde anfänglich nachzulassen schien, aber ihn am 23ten doch weggraffte. Zum allgemeinen Leidwesen aller seiner Reisegesährten, fand er jetzt sein Grab in den Wellen.

Schwache und veränderliche, öfters durch Windstillen unterbrochene Winde hemmten den Fortgang der *Ipigenia*. Während der Zeit schien die Unpäßlichkeit unter der Mannschaft immer mehr überhand zu nehmen. Den 23ten versuchte man daher, etwas nördlicher zu kommen, obgleich das Schiff keinen bessern Kurs als Nordwest machen konnte.

Das Schiff näherte sich jetzt der Lage jener Inselgruppen, welche auf den Karten die neuen Carolinenseln heißen. Kapitain Douglas ließ deshalb zwei Anker in völliger Bereitschaft halten, und ertheilte gemessene Befehle, mit der äußersten Wachsamkeit umherzuschauen, da es sehr gefährlich werden konnte, bei trübem Wetter und Gewitterstürmen gegen die Zeit des Mondwechsels, zwischen einer noch nicht genau bekannten Menge von niedrigen Inseln hinzuschiffen.

1788.  
April.

Am 3<sup>ten</sup> April um halb fünf Uhr Nachmittags ward Land gesehen, welches bei Sonnenuntergang etwa sieben oder acht Seemeilen von Westsüdwesten nach West gen Norden lag. Der Holzmangel an Bord, und die Hoffnung esbare Wurzeln und Kokosnüsse zu erhalten, bewogen den Kapitain, hier beizulegen. Bei Tagesanbruch am 4<sup>ten</sup> sah man zwei niedrige mit Bäumen bedeckte Inseln, N. W. gen W. in einer Entfernung von sieben oder acht Seemeilen, und das am vorigen Abend erblickte Land lag zehn oder zwölf Seemeilen we: nach Westsüdwesten. Dieses letztere schien hohes Land von beträchtlichem Umfange zu seyn, folglich am ersten Schuß und Sicherheit zu versprechen. Allein, als das Schiff näher kam, sahe man, daß es nur eine Gruppe von Inseln wäre; folglich hielt man das Schiff wieder an den Wind, um sich den beiden andern Inseln zu nähern.

Abends um sieben Uhr kamen einige Kanots an das Schiff. Man beschenkte die darin befindlichen Insulaner mit einem kleinen Beil und zwei oder drei Messern, wofür sie ihre ganze Ladung von einigen Tarrowurzeln und Kokosnüssen hingaben. Bei der Anrede an unsere Leute bedienten sie sich der Worte: Englisch und Moor\*), welche so ausgelegt wurden, daß man annahm, ich wäre mit der Felice denselben Weg gekommen, und hätte Verkehr mit den Einwohnern dieser Inseln gehabt.

Von der Südostseite waren diese Inseln ganz unzugänglich; Kapitain Douglas segelte also nordwärts, um die Nordwestseite der größeren zu untersuchen. Als er aber näher kam, ward er nur Riese in Riesen gewahr, und von der Mastspitze sah man Felsenklippen im Norden und Westen, so weit das Auge reichte. Noch immer folgten einige Kanots dem Schiff, und vertauschten gegen einige Nägel, die man ihnen in einem Korbe über das Hinterteil desselben hinunterließ, eine geringe Anzahl Kokosnüsse.

In Einem Kanot versuchten die Insulaner Betrug, und weigerten sich, für die Nägel, die sie schon bekommen hatten, etwas zu geben. Kapitain Douglas schoß eine Kugel über ihre Köpfe weg. Hierauf sprangen sie sogleich ins Wasser, und verbargen sich hinter ihrem Kanot; die Leute in den übrigen Kanots aber waren in ihrer Unschuld sicher, und ließen keine Furcht oder Besorgniß blicken.

\*) Wahrscheinlich Moramed, welches in der Pelew Sprache „Komme her!“, bedeutet.  
S. Nachricht von den Pelew-Inseln, Deutsche Uebersetzung, S. 489.      3.

Eins von den Kanots folgte der *Ipigenia* eine weite Strecke, und einer von den darin befindlichen Männern rief von Zeit zu Zeit: *Ibu, Ibu!* wobei er mit der äußersten Anstrengung allerlei Zeichen machte, um die Unstigen zu bewegen, daß sie zurückkehren möchten. Als er endlich merkte, daß alle seine Bemühungen nichts fruchteten, geberdete er sich, wie vor Schmerz und Kummer ganz außer sich. Nach Verlauf einiger Zeit sah Kapitain *Douglas* wieder ein Kanot mit wenigstens zwanzig Mann, die auf das Schiff zuruberten. Anfänglich glaubte man jetzt an Bord, es könnte sich vielleicht ein Europäer in dem Kanot befinden, und in dieser Voraussetzung ward beigelegt; allein sobald man sehen konnte, daß es lauter Indianer waren, mußte das Schiff seinen Lauf wieder fortsetzen, da die Strömung es ohnedies schnell nach den Klippen trieb. Das Kanot aber holte dennoch das Schiff ein, und die Leute darin bemüheten sich nicht weniger, als die vorigen, die Unstigen zum Umkehren zu bereben; doch die Gefahr, die sie jetzt umringte, erlaubte ihnen nicht, auf die lauten und anhaltenden Bitten der Eingebornen zu achten.

Kapitain *Douglas* befand sich jetzt zwischen den *Pelew-Inseln*, von denen man Herrn *Keate's* geschickter Feder eine Beschreibung verdankt. Dessen, mit allgemeinem Beifall gelesene Nachricht, die er aus den Tagebüchern und mündlichen Belehrungen des hier verunglückten Kapitain *Wilson's* und anderer zum Postschiff *Antelope* gehörigen Personen zusammengetragen hat, scheint durch dasjenige, was hier jetzt vorging, gleichsam fortgesetzt zu werden. Kapitain *Douglas* aber wußte nichts von dem Schiffsbruche der *Antelope* und dem Baue des Fahrzeuges, womit die gerettete Mannschaft wieder nach China zurückgekommen war. Daß seine Landsleute hier von den gütigen, gastfreien Insulanern allen Beistand und alle Unterstützung erhalten, und daß ihr Beherrscher seinen Sohn der Fürsorge des Kapitain *Wilson's* anvertrauet hätte, um ihn in England mit unsern Sitten bekannt werden und in unsern Künsten üben zu lassen, war ihm gänzlich unbekannt; sonst würde er sich unstreitig bemühet haben, mit diesen Leuten nähere Bekanntschaft zu machen. Denn wer kann zweifeln, daß die Kanots, welche der *Ipigenia* folgten, abgeordnet waren, um den armen *Li-Bu* in Empfang zu nehmen, oder wenigstens Nachricht von ihm zu hören? Wem fällt es nicht aufs Herz, daß der Insulaner, der so oft *Ibu, Ibu!* rief und dann, als er fand daß dies vergebens wäre, durch Geber-

1788.  
April.

1788.  
April.

den seine Verzeihung zu erkennen gab, kein anderer als Abba-Ehulle selbst, der Vater des jungen Prinzen, seyn konnte?

Damals hatte die Ostindische Kompagnie dem Könige Abba-Ehulle noch nicht ihre Erkenntlichkeit für die menschenfreundliche und liebreiche Behandlung gezeigt, welche er der Mannschaft ihres Schiffes *Antelope* widerfahren ließ; und nur zu lange mußte er schon den Wechsel der Hoffnung und Furcht erdulden haben. Man begreift also wohl, was er bei dem ersten Erblicken der *Typhigenia* mit ihren weißschimmernden Segeln, empfinden, und wie schnell er sich in sein Kanoe werfen mußte, um dem Schiffe entgegen zu eilen und einen Sohn zurück zu nehmen, der jetzt mit den Kenntnissen und der Ausbildung, die Europa ihm geben konnte, sein Vaterland zieren sollte. Aber läßt sich auch der namenlose Jammer nachempfinden, womit er nach seiner Insel zurückkehrte, als er das Schiff fortsegeln sah, und niemand auf seinen Schmerz, auf sein banges Kufen hören wollte?\*)

Kapitain Douglas nannte die größere der zwei Inseln *Moor's-Eiland*, nach seinem Freunde Herrn Hugh Moore. Sie liegt, wiederholten Mondbeobachtungen zufolge, in  $134^{\circ} 6'$  östlicher Länge und  $8^{\circ} 6'$  nördlicher Breite. Zwei kleine sandige Inseln wurden *Good Look-out Islands*, (Inseln des guten oder scharfen Umferschauens) genannt, und liegen in  $8^{\circ} 13'$  N.Br. und  $133^{\circ} 58'$  O. L. Die große Untiefe erstreckt sich gegen Norden bis  $8^{\circ} 45'$  der Breite, gegen Osten bis  $134^{\circ} 13'$  der Länge, und gegen Westen, so weit das Auge von der Mastspitze reichte, also wahrscheinlich bis  $133^{\circ} 30'$  O. L.

\*) Während meines Aufenthalts in London im Junius 1790, erzählte man mir, daß die Ostindische Kompagnie von *Bombay* aus ein Schiff nach den *Pelew-Inseln* schicken würde, und die Führung desselben dem geschickten Kapitain *MacCluer* anvertrauet hätte, dessen vortrefliche Karten von dem Persischen Meerbusen und der Küste Malabar sich in der Sammlung des Herrn *Alexander Dalrymple* befinden. Allein kürzlich schrieb man mir, daß auch von England, auf Befehl der Admiralität, die Fregatte *Pandora* nach den *Pelew-Inseln* abgegangen sey. S.

## Sieben und zwanzigstes Kapitel.

1788.  
April.

Weitere Fahrt der *Ipfigenia*. — Ansicht der Insel *Amluk*. — Land, welches fälschlich für *Trinity*, *Eiland* (*Dreieinigkeits-Insel*) gehalten wird. — *Scrum*. — Schilderung des Landes. — *Kodjak* und *Trinity*-Inseln. — Besuch von zwei *Kanots*. — Die *Ipfige* wird ans Land geschickt, um zu fischen, kauft Fische von den Eingebornen, und kommt zurück. — Ansicht des *Kap Grewille* und der *Barren*- (unfruchtbaren) *Eilande*. — Besuch von einem *Russen* und einigen *Kodjakschen* Jägern. — Die *Ipfigenia* segelt in den *Cook*-Fluß. — Verkehr mit den Eingebornen. — Das große Boot wird weiter hinaufgeschickt. — Rückfahrt aus dem Fluß nach *Snug-Corner-Cove* in *Prinz Williams Sund*. — Das Schiff wird von *Kanots* besucht. — Man erfährt, daß das Schiff *Prinz von Wales* vor zehn Tagen abgesehelt ist.

Den 5<sup>ten</sup> April um acht Uhr Morgens befand sich Kapitain *Douglas* mit seinem Schiffe auf der Höhe der Insel *Los Martines* \*), und bemühte sich, in der Breite fortzufegeln, um sie wo möglich zu Gesicht zu bekommen. Da sich aber um Mittag kein Land sehen ließ, so wollte der Kapitain lieber die Unbequemlichkeit, die der Holz-mangel mit sich brachte, erleiden, als durch längeres Zögern Gefahr laufen, zu spät in der Jahreszeit an die Küste von Amerika zu kommen; er gab also den Gedanken auf, in einer Inselgruppe, wo vielleicht kein hinlänglich gesicherter Hafen existirt, einen auffuchen zu wollen. Ohne wesentliche Ereignisse, die des Aufzeichnens werth wären, setzte er seinen Lauf bis zum 30<sup>ten</sup> Mai nordwärts fort, und befand sich an diesem Tage in 50° 29' N. Br. und in 188° 26' D. Länge. Das Wetter war neblichte, übrigens aber ziemlich ruhig, und der Wind nordöstlich. Früh am Morgen erblickte man die Insel *Amluk* vier und zwanzig Seemeilen \*\*) entfernt.

Mai.

Die Fahrt ging ununterbrochen weiter, und am 3<sup>ten</sup> Junius ließ Kapitain *Douglas* den *Gewehr*-Kasten vom *Verdeck* in seine *Kajüte* bringen, damit weder die *Matrosen*, noch die *Wilden*, deren Besuch man bald erwartete, dazu kommen könnten. Den 5<sup>ten</sup> Junius bei Tagesanbruch ward die *Trinity*- oder *Dreieinigkeits-Insel* gesehen. Um Mittag war die Breite, nach einer nicht sehr zuverlässigen Beobachtung, 56° 29' N., und die Länge 204° 54' Westlich. Es fing jetzt

Junius.

\*) Eigentlich *Los Martires*; ihre Lage ist aber sehr ungewiß.

S.

\*\*) Eine erkauuliche Entfernung, um bei trübem Wetter Land zu sehen.

S.



1788.  
Junius.

an sehr heftig zu stürmen, und der Wind ward immer stärker, bis er am 7<sup>ten</sup> um vier Uhr Morgens zu einem völligen Orkan geworden war. Um sechs Uhr tobte der Wind gewaltiger, als es je einer von allen an Bord der *Ipigenia* befindlichen Leuten erfahren hatte, und vor fünf Uhr Nachmittags bemerkte man nicht, daß seine Wuch sich verminderte. Gegen neun Uhr Abends konnte das Schiff endlich wieder Segel führen.

Den 9<sup>ten</sup> war heiteres Wetter bei einem gelinden Ostwinde. Die Insel, welche Kapitain Douglas für *Trinity-Eiland* gehalten hatte, weil er sie in der Länge und Breite fand wo die Karten sie hinsetzen, liegt an der Mündung einer großen Bay, welche mit flachem Lande umgeben ist. Die Gebirge waren hier mit Schnee bedeckt, die niedrigen Gegenden aber in das schönste Grün gekleidet; auf beiden zeigte sich indeß nirgends ein Baum. In der Bay ist man vor dem Nordwestwinde sicher; und hätte Kapitain Douglas dies vorhergemußt, so würde er mit seinem Schiffe hier vor dem neulichen Sturme Schutz gefunden haben. Diese Küste liegt zwischen Kapitain Cook's *Foggy* (Nebel) *Eiland* und *Trinity-Eiland*, und hat bei weitem nicht ein so obres Ansehen, wie das Land nordwärts von der letzteren Insel, und südlich vom Kap *Greville*. Den 10<sup>ten</sup> zeigte sich eine in die Bay hervorragende Landspitze, die jetzt den Namen Kap *Hollings* erhielt, und in 57° 12' N. Br. und 207° 3' O. L. liegt. Am folgenden Mittag lag die Insel *Kodjak* im Osten. Die Breite des Schiffes war, nach einer Beobachtung, 56° 56' Nördlich; die Länge, ebenfalls nach Beobachtung, 205° 36' Westlich. Das Wetter begünstigte den Kapitain so, daß er auch am folgenden Tage (den 12<sup>ten</sup>) Mondbeobachtungen anstellen konnte, denen zufolge er sich um Mittag in 56° 48' N. Br. und in 205° 5' O. L. befand.

Um sieben Uhr Abends erhob sich ein guter Nordnordwestwind, mit dem das Schiff durch die Straße\*) zwischen *Trinity-Eiland* und dem festen Lande steuerte, wo man die Tiefe regelmäßig von sieben bis sieben Faden auf seinem Sande fand. An der Nordseite der Insel, nach der See zu, liegt eine schöne Bay, wo Schiffe sicher einlaufen können. Von den Bergen stürzten sich reichliche Bäche herunter,

\*) Was hier festes Land heißt, ist die von den Russen so genannte Insel *Kodjak* oder *Kadjak*; und die neue *Trinity*-Insel des Kapit. Douglas ward, wie es scheint, von Cook für einen Theil dieses Landes gehalten. Doch nach den Karten zu urtheilen, möchte man noch zweifeln, ob diese neue Insel nicht wirklich dieselbe ist, die Cook „*Trinity*“ nannte. S.

und am Ufer lag Treibholz in großer Menge. Gegen acht Uhr kam einer von den Eingebornen in einem kleinen Kanot, nahm den Seehundskopf ab, den er auf seinem eigenen Kopfe trug, bückte sich, und fragte auf Russisch, wie sich die Unsrigen befänden? Hierauf sah er das Schiff an, und ruderte ans Land zurück. Bald hernach kam wieder einer, ebenfalls in einem einzelnen Kanot, und wollte für einige Glaskorallen, über die er eine außerordentliche Freude hatte, einen grauen Fuchsalg verkaufen; das Schiff durchschnitt aber damals das Wasser ziemlich schnell, so daß er sein Pelzwerk nicht an einen Strick befestigen konnte, und sich gendehigt sah, es wieder mitzunehmen. Dieser Mensch redete weder die im Cook's Fluß, noch die in Nulkaſu und gebräuchliche Sprache.

1788.  
Junius.

Um zehn Uhr Morgens, am 13<sup>ten</sup>, hatte man die Enge durchschiffet. Die Windstille, welche jetzt eintrat und bis auf den folgenden Tag währte, bewog Herrn Douglas, am 14<sup>ten</sup> die Jölle mit einem Officier ans Land zu schicken, um Fische zu holen. Um Mittag beobachtete man die Polhöhe unter  $56^{\circ} 59'$  N. Br. und  $206^{\circ} 3'$  D. L. Gegen ein Uhr Nachmittags näherte sich das Schiff, mit Hülfe eines leichten Windes, dem Lande, und es ward eine Kanone zum Signal für das Boot gelöst; welches um vier Uhr mit einigen Meerbutten zurückkam. Herr Adanson, der das Boot kommandirte, berichtete dem Kapitain, er habe einige Fischerleute in ihren Kanots angetroffen, die ihm willig ihre Fische überlassen, dagegen aber um Schnupstabaß gebeten und ihre Dosen zum Anfüllen hingehalten hätten. Anfangs sey er der Meinung gewesen, es wären Russen; aber ihre Kleidung und der Einschnitt in der Unterlippe hätten ihn bald belehrt, daß es Jäger von Kodjak oder Eingeborne von den Ufern des Cook's Flußes seyn müßten, wenn gleich die letztern nur noch vor zwei Jahren gegen Schnupstabaß Abscheu geäußert hatten.

Den 15<sup>ten</sup> war der Wind nördlich und östlich, und Nachmittags ziemlich frisch; aber es blieb den ganzen Tag Nebelwetter. Den 16<sup>ten</sup> früh ward das Kap Greville gesehen, und gegen Mittag das Kap *Whitsunday*, oder das Pfingstkap, wo man verschiedene im Wasser spielende Seeottern und eine Menge Wallfische sah. Die Breite war diesen Mittag  $58^{\circ} 1'$  N. und die Länge  $207^{\circ} 33'$  D. Um Mitternacht schiffte man mit einem starken Südwinde die *Barren - Islands* (wüsten Inseln) vorbei. Den 17<sup>ten</sup>, um sechs Uhr Morgens, kamen von der

1788. Spitze Bede zwei Kanots an das Schiff, und bald von eben daher auch ein Russe  
 Junius. mit einigen Rodjakischen Jägern. Sie brachten ein Duzend frische Achse zum Ge-  
 schenk, und erhielten dafür ein wenig Brauntwein und Tabak. Mittags befand sich  
 das Schiff in 59° 41' N. Br.

Bei dieser Fahrt den Cooks-Fluß hinaufwärts, hatte man gelinden Wind. Gegen zwei Uhr kamen von einigen Hütten, die etwas weiter oberhalb lagen, nochmals sieben oder acht Kanots an das Schiff. Alle Einwohner dieses Ortes hatten ihr Billet, und brachten es sogleich zum Vorschein, um sich eine gute Behandlung von uns zu sichern \*); sie waren aber so arm, daß sie uns keinen Daumendreit Pelzwerk aufweisen konnten. Um drei Uhr Nachmittags ließ Kapitain Douglas, weil die Fluth ihm entgegen kam, den Anker in sechshebhalb Faden Tiefe zwei Englische Meilen weit vom Ufer fallen. Gleich darauf schickte er ein Boot ans Land, um einen Wasserplatz zu suchen und die Gesinnungen der Einwohner zu erforschen. Als seine Leute gelandet hatten, fanden sie neben den Hütten der Einwohner einen Bach; die Eingebornen selbst schienen aber keine Lust zu haben, sich ihnen zu nähern, obgleich ein funfzig oder sechzig von ihnen sich auf der andern Seite des Baches im Sonnenschein gelagert hatten.

Bei dem Holz- und Wassermangel an Bord des Schiffes, war gleichwohl einiger Aufenthalt unumgänglich nothwendig. Ueberdies hatte man nur noch zwei Tonnen Rindfleisch und eine Tonne Schweinefleisch, womit man für den Ueberrest des Sommers, oder, wenn es erforderlich seyn sollte, bis zu den Sandwichinseln haushalten mußte. Es war also auf einen reichlichen Vorrath von Fischen gerech-

\*) Die Eingebornen müssen diese Billets für einen hohen Preis von den Russen kaufen, welche vorgeben, daß dieselben ihnen gegen Mißhandlung von Fremden, die hieher kommen, zur Schutzwehr dienen können. Wer nicht ein solches Billet aufweisen kann, dem wird auch von den Russen selbst unsfeßbar sehr übel mitgespielt; daher sind denn die armen Leute froh, dies Instrument ihrer Sicherheit um jeden Preis zu erlangen. Diese herabwürdigende Methode erlauben sich die Russischen Pelzhändler; sie kontrastirt sehr auffallend mit der edleren, menschenfreundlichen Art, wie man den Britischen Handel führt. Anmerk. der Urschrift. — Nun endlich des Selbstlobes genug von einer Nation, die trotz der vereinigten Berebtheit von Pitt und Fox, und trotz den unwiderlegbarsten Beweisen, daß es ausführbar, zweckmäßig und nothwendig sey, den Skavenhandel abzuschaffen — sich nicht geschämt hat, für die Beibehaltung desselben in einer öffentlichen, weltkundigen Sitzung des Parlaments zu stimmen! f.

net worden, mit denen man alsdann südwärts längs der Küste, die an Pelzwerk etwas versprach, hinunterfahren wollte. Im Cook's-Fluß hatte man eine Menge Lachse erwartet, die zum Proviant für die vorhabende Reise gefalzen werden sollten. Das erste also, was jetzt zu thun war, bestand darin, daß man das Schiff dem Wasserplazze näher brachte. Zu dem Ende segelte Kapitain Douglas am 18<sup>ten</sup> den Fluß noch achtzehn Meilen höher hinauf. Bald nachher, als er vor Anker gegangen war, kamen einige Kanots von den Hütten, die man Tages zuvor gesehen hatte. Die Eingebornen brachten zwar nichts zu verkaufen, verweilten sich aber doch bis gegen Abend um das Schiff. Nur einige wenige von ihnen fingen etliche Lachse, und vertauschten sie gegen Glaskorallen. Es kam den Unsrigen so vor, als ob diese Leute nur Wache hielten, damit sonst keine Eingebornen aus der höhern Gegend des Cook's-Flusses das Schiff besuchen möchten.

1788.  
Junius.

Den 19<sup>ten</sup> und die folgenden Tage arbeitete man bei schönem Wetter emsig, um Holz und Wasser an Bord zu bringen, im Schiffsraum aufzuräumen und zugleich Bier von dem Saften der Sprossen- oder Spruce-Lanne zu brauen. Man versuchte auch einen Zug mit dem Netze, fing aber keine Lachse. — Den 21<sup>ten</sup> kamen um drei Uhr Nachmittags fünf Kanots den Fluß herunter, und die darin befindlichen Leute schrien, sobald sie an das Schiff gekommen waren: Nut a, Nut a! Unsere Leute kauften ihnen fünf Seeotterfelle ab, wofür sie aber nur Eisen in breiten Stangen, und zwar ein Stück von zwei Fuß für jedes Fell, nehmen wollten. Sie schienen mit den Russen und den Jägern von Rodjak in Krieg begriffen zu seyn; denn jeder war mit ein paar Dolchen bewaffnet. Alle baten den Kapitain sehr dringend, er möchte den Fluß weiter hinauffahren, und gaben ihm zu verstehen, daß sie seine Ankunft durch den Kanonenschuß vernommen hätten, der Morgens und Abends von seinem Schiffe gethan ward. Sie versicherten ihn, daß sie eine beträchtliche Menge Natunischuk (Seeotterfelle) hätten, die sie aber aus Furcht vor den Russen nicht herunterbringen möchten.

Den 24<sup>ten</sup> schickte Kapitain Douglas das große Boot mit einer wohlbewaffneten, von seinem ersten Steuermanne geführten Mannschaft den Cook's-Fluß hinauf, um von den Nachrichten der Eingebornen Gebrauch zu machen. Er befahl dem Officier, bis nach der Spitze Possession hinauf zu fahren, in den meisten kleinen

1783.  
Junius.

Buchten sich nach den Einwohnern umzusehen, und Eisen nebst Glaskorallen gegen Seeotterfelle, schwarze Füchse und Lachs zu vertauschen. Begegneten ihm Russen, so sollte er ihnen Höflichkeit bezeigen, aber auf seiner Hut bleiben, und weder ihnen noch den Eingebornen, in sein Boot zu kommen, erlauben. Auf den Fall, daß schlechtes Wetter oder irgend ein nicht vorhergesehener Zufall ihn vier oder fünf Tage vom Schiff entfernt hielte, versprach Kapitain Douglas, mit demselben bis nach Possession-Spize nachzukommen, und ihn durch Kanonenschüsse von seiner Ankunft zu benachrichtigen.

Die Zimmerleute und Kalfaterer wurden während der Zeit ans Land geschickt, um Stangen zu suchen, aus denen man Ruder machen könnte; sie mußten aber ziemlich weit am Ufer hinaufgehen, ehe sie taugliches Holz fanden. Bei ihrer Rückkehr an Bord behaupteten sie: sie hätten, als das große Boot um die Spize gegangen sey, elf Kanonenschüsse gehört. Kapitain Douglas war einen Augenblick unruhig über diese Nachricht; allein er erinnerte sich, daß der Russe, der bei der Spize Bede an Bord gekommen war, ihm die Nachricht gegeben hatte, es wären keine seiner Landsleute so hoch hinaufwärts im Fluß. Ueberdies hätte das Boot im Fall eines Angriffes sogleich zurückkehren müssen, da der Wind zu dieser Absicht günstig war. Hieraus urtheilte man denn, wie es sich auch in der Folge bestätigte, daß die Kanonen nur Flinten gewesen wären. Die Leute im Boote hatten nämlich nach wilden Enten geschossen, und der Schall war durch den Wind den Zimmerleuten gerade zugeführt worden.

Den 25<sup>ten</sup>, um drei Uhr Nachmittags, kamen zwei Kanots den Fluß hinunter, und brachten eine mitten durchgeschnittene, auch sonst zerfetzte Seeotter, weil sie, wie es scheint, voraussetzten, daß es den Unsrigen um das Fleisch, und nicht um das Fell zu thun wäre. Man konnte keine Nachricht von ihnen erhalten, da sie mit keinem Worte verstanden, was man ihnen sagte, und wahrscheinlich nie zuvor mit Europäern gehandelt hatten. Sie besaßen keine Glaskorallen, und bewunderten die wenigen, die man ihnen schenkte, als etwas nie, oder wenigstens nur selten Gesehenes. Unsere Leute glaubten, sie wären Bewohner des innern Landes, die sich im Winter in die höhere Gegend zurückziehen, und indochten etwa einen Fluß herunter gekommen seyn, der in die Rauchige Bay (*Smoky Bay*) fällt, welches die Rich-

tung war, von woher sie an das Schiff gerudert kamen. — Da der Wind etwas stärker ward, und die Fluth eine unruhige See verursachte, so verließen sie das Schiff, und begaben sich wieder an das Land zurück.

1788.  
Junius.

Den 26ten, bei mildem, angenehmen Wetter, kamen um neun Uhr Morgens zwei Kanots von Si'en herauf. In dem einen befand sich der Russe, der schon an der Spitze Bede die *Ypigi entia* besucht hatte. Er brachte etwas Lachs zum Geschenk, und erhielt dagegen ein Päckchen Tabak. Abends um sieben Uhr kamen zwölf Doppelkanots, ebenfalls von Süden her, an das Schiff; es waren Jäger von *Kodjak*, die aber weder Pelzwerk noch Fische brachten, indeß von letzteren den folgenden Morgen etwas zu liefern versprachen. Den 27ten um zwei Uhr Morgens kam das große Boot zurück, brachte aber weiter nichts mit, als ein einziges noch dazu ziemlich schlechtes Seeotterfell, und etwa zwei Duzend gespaltene (und getrocknete?) Lachse. Herr *Adamson*, der Officier, berichtete: er habe Russen und *Kodjaker* bis  $60^{\circ} 42'$  N. Br. im *Cooks-Fluß* angetroffen; sie wären ihm von Dorf zu Dorf gefolgt, und hätten die ganze Gegend in Besitz. Auf diese Nachricht ging *Kapitain Douglas*, sobald die Fluth ihn begünstigte, wieder unter Segel, um in See zu stechen. Da sich aber solchergestalt an keinen neuen Vorrath von Lebensmitteln denken ließ, so war er gendehigt, sich mit seinen Officieren und *Matrosen* auf eine sehr spärliche Portion täglich einzuschränken. Den 9ten Julius um Mittag ging er in der Bucht *Snug-Corner-Cove*, in *Prinz Wilhelms Sund*, vor Anker, und am folgenden Morgen erhielt er einen Besuch von dem Stamme der *Tschenoways* (*Chenoways*), der in sechs Kanots kam, aber nur ein Otterfell und einige Robbensele verkaufte. *Kennunc*\*) gab dem *Kapitain* die Nachricht, daß vor zehn Tagen ein Schiff mit vielem Pelzwerk von diesem Orte absegelt und wahrscheinlich nach dem *Cooks-Fluß* gegangen wäre. Am Lande fand man die Bestätigung dieser Aussage, da auf ein Paar Bäumen die Inschrift zu lesen war: *J. Etches, of the Prince of Wales, May 9th, 1788, and John Hutchins*. Das Schiff war also der *Prinz von Wales*, aus London, gewesen.

Julius.

\*) Vermuthlich das Oberhaupt dieser Völkerschaft.



1788.  
Julius.

## Acht und zwanzigstes Kapitel.

Abreise der *Ipfigeula* von *Snug - Corner - Cove*. — Langsame Schifffahrt längs der Küste, wegen der anhaltenden Ostwinde. — Das große Boot wird in die *Admiralitäts - Bay* geschickt. — Eisinseln. — Den Einwohnern von *Eroß* (Kreuz-) *Kap* wird Pelzwerk abgekauft. — Merkwürdiges Ansehen, worin bei ihnen die Weiber stehen. — Die *Ipfigenia* läuft in *Seeotter - Bay* ein, geht *Douglas Inſel* vorbei, und ankert im Hafen (*port*) *Meares*. — Vereinigung mit der *Felice* in *Mutkaſund*.

Bis zum 14<sup>ten</sup> Julius beschäftigte sich die Mannschaft der *Ipfigenia* mit Wasserfüllen, Holzschneiden und Segelflicken. Während dieser Zeit erhielt man Besuch von einigen Einwohnern, welche Fische, nebst Flußotter- und Robbenfellen brachten. Es war ein Mann von dem Stamme *Tauglekamut* dabei. Dieser sagte Herrn *Douglas*, in seinem Bezirke hätte man Pelzwerk in Menge, und versprach den folgenden Tag wieder zu kommen, um das Schiff hinzuführen. Allein um drei Uhr Nachmittags erhob sich ein Westwind, womit das Schiff wieder in See ging. Am folgenden Morgen kamen noch ein Paar Kanots von den *Tschenoways* heran, die zwar einige Felle von Ottern, aber hauptsächlich von ganz jungen, zum Verkaufe anboten, weshalb Kapitain *Douglas* ihnen begreiflich machte, daß sie keine Jungen von dieser Thierart umbringen sollten.

Die Schifffahrt ward jetzt, bei sehr unbeständigem Wind und Wetter, bis zum 30<sup>ten</sup> längs der Küste ostwärts fortgesetzt, so daß man sie zuweilen ansichtig wurde, zuweilen aber auch zu weit davon entfernt war, oder sie vor Nebel nicht sehen konnte. Am 30<sup>ten</sup> um Mittag betrug die Breite  $59^{\circ} 27'$  Nördlich, und die Länge  $219^{\circ} 42'$  Westlich im Eingang einer Bay<sup>\*)</sup>, an deren Ostseite das Land niedrig und nur wenige Seemeilen entfernt war. Man bemerkte jetzt in dieser Gegend einen aufsteigenden Rauch, und suchte sich ihm zu nähern; allein der Wind war zu schwach, und verlor sich zu Zeiten gänzlich. Daher setzte man um acht Uhr Abends das große Boot aus, damit es das Innere der Bay untersuchen sollte; es ward aber doch nicht abgeschickt, weil der Himmel kein gutes Wetter zu versprechen schien. Um neun Uhr legte man das Schiff vor Anker, bis um drei Uhr am folgenden Morgen,

da

\*) Es war die *Admiralitäts - Bay*.

da man jenem Lande, wo man den Rauch gesehen hatte, nochmals zuseuerte. Um vier Uhr ward endlich, weil das Wetter jetzt heiter war, das Boot nach seinem vorigen Bestimmungsorte abgeschickt, um von der Beschaffenheit desselben und von seinen Bewohnern Kunde einzuziehen. Im Eingang der Bay fand man auf felsichtem Boden von zehn zu funfzehn Faden Tiefe; weiter hineinwärts aber konnte man mit einer funfzig Faden langen Schnur den Grund nicht erreichen. Mittags war das Schiff in  $59^{\circ} 41' N.$  Br. und  $219^{\circ} 47' O.$  L. Um drei Uhr hatte es das Boot aus dem Gesicht verloren; dieses war aus der Bay in die offene See getrieben worden, und man folgte ihm nun mit dem Schiffe. Gegen halb sechs Uhr kam das Boot wieder zurück, nachdem die Mannschaft von dem üblen Wetter und der stürmischen See viel gelitten hatte. Sobald es eingehoben war, setzte man den Lauf zwischen Süden und Osten fort.

Den 1<sup>ten</sup> August um drei Uhr Morgens hatte man einen starken Nordostwind und Regenwetter, das sich aber Nachmittags legte. Den 3<sup>ten</sup> ward die Jölle abgeschickt, um sich dem Strande bis auf eine Englische Meile zu nähern, und zu sehen, ob sich keine Einwohner zeigten. Gegen Mittag kam das Boot in Begleitung eines großen Kanots zurück, worin ungefähr dreißig Eingeborne saßen. Hierauf ward sogleich der Buganker in sieben und zwanzig Faden Tiefe herabgelassen, und man kaufte von diesen Leuten ihre Kotsaks oder Kleidungen von Seeotterfellen, nebst ein Paar Handschuhen von eben diesem Pelzwerk. Um Mittag war die Breite, nach Beobachtung,  $59^{\circ} 10' N.$ , und die Länge  $221^{\circ} 27' O.$

Früh am folgenden Morgen erhielt Kapitain Douglas einen abermaligen Besuch von den Einwohnern, die aber diesmal alle ihre alte, abgetragene Kleider zum Verkauf brachten. Man erhandelte indeß auch diese nebst einer Quantität Lachs, und hob erst um neun Uhr den Anker auf, um weiter längs der Küste hin zu segeln. Die Bay, wo das Schiff gelegen hatte, ward, *Tianna zu Ehren, Tianna's Bay* genannt \*). Ihm war das hiesige Klima sehr mißfällig; er wußte sich vor Kälte nicht zu retten, soz. deshalb so viele Kleider an, als er nur tragen konnte, und verlangte gar sehr nach *O-Waihi* zurück.

\*) Wenn es nicht *Behring's Bay* war, so mußte, sie wenigstens dicht dabei seyn. Ich vermuthete aber, daß es dieselbe gewesen ist. S.

1788.  
August. Den 6ten August lief Kapitain Douglas mit seinem Schiff in den Kreuz-  
sund (*Cross-Sound*) ein, und war um drei Uhr Nachmittags schon ziemlich weit  
hinaufgekommen, als er sich, so weit das Auge reichte, mit wirklichen oder anschei-  
nenden Inseln umgeben sah. Er ließ hierauf die Jolle aussetzen und untersuchen,  
ob es Klippen oder Eisinselfn wären. Der Officier berichtete bei seiner Wiederkehr,  
daß die Insel, worauf er hätte landen wollen, und zwei oder drei kleinere, an denen  
er vorbei gekommen sey, wirklich nur Eis gewesen wären. Hieraus urtheilte man  
denn, daß auch die bereits außerhalb zurückgelassenen Inseln Eis seyn könnten. Kapi-  
tain Douglas näherte sich nun mit dem Schiffe dem Lande, und schickte das Boot  
voraus, um das Senkblei werfen zu lassen.

Um sechs Uhr Abends kam ein Kanot vom Kreuz-Kap (*Cross-Cape*) an  
das Schiff. Es war ein einzelner Mann darin, der ganz nackt an Bord stieg.  
Man beschenkte ihn mit einer Jacke, ein paar Schifferhosen und einem Hut. Er  
sah sehr froh zu seyn, und bat die Unsrigen, mit dem Schiffe näher an das Land  
zu gehen; dann wollte er ihnen das Dorf zeigen, wo er wohnte. Zu dem Ende  
ging er in seinem Kanot voraus, führte aber das Schiff zwischen eine Menge Felsen,  
wo es nur drei und vier Faden Tiefe hatte. Kapitain Douglas sah sich also gend-  
schigt, die Lenkung des Schiffes wieder zu übernehmen, und im Dunkeln, bei etwas  
nebligtem Wetter, sich aus dieser unangenehmen Lage zu ziehen. Um halb elf Uhr  
ging er endlich in siebzehn Faden Tiefe auf felsichtem Grunde vor Anker.

Früh Morgens kamen fünf Kanots, von denen die Unsrigen vierzig Seeotter-  
felle und mehrere Kotfaks kauften. Die hiesigen Eingebornen verstanden sich  
aber auf den Handel, und kannten den Werth ihrer Waare so gut, daß Kapitain  
Douglas ihnen geben mußte, was sie verlangten. Um acht Uhr verliessen sie das  
Schiff; doch müssen wir uns noch auf einige Augenblicke bei ihnen verweilen, um  
einen merkwürdigen Zug zu erwähnen, der dem hiesigen Stamme eigenthümlich zu  
seyn scheint. Die Weiber haben nämlich unter ihm einen entschiedenen Einfluß,  
und eine anerkannte Ueberlegenheit über das männliche Geschlecht, wovon wir fol-  
gendes auffallende Beispiel mit ansahen.

Einer ihrer Befehlshaber oder Vornehmen verhinderte, wiewohl nicht absicht-  
lich, ein Kanot, worauf sich ein Frauenzimmer befand, daß es sich dem Schiffe

nicht sogleich nähern konnte. Das Weib ergriff auf der Stelle ein Ruder, und ver-  
setzte ihm damit einen so heftigen Schlag auf den Kopf, daß er kaum Kräfte genug  
befiel, auch ein Ruder zu ergreifen und die folgenden Schläge damit abzuwehren.  
So fuhr sie beinahe eine halbe Stunde lang fort zu schlagen, und er auszupariren,  
bis Kapitain Douglas, um dem Streit ein Ende zu machen, eine Flinte in die  
Luft schoß und zugleich sein Mißvergnügen zu erkennen gab. Allein seine Handlung  
hatte nicht den gehofften Erfolg; denn das Weib stieg jetzt in den Kahn des Man-  
nes, den sie schon ganz gedemüthigt zu haben schien, nahm ein Messer, das sie  
irgendwo in ihrer Kleidung stecken hatte, redete eine Zeitlang, und schnitt ihm dann  
in den Schenkel. Das Blut strömte aus der Wunde; aber sie wollte dessen un-  
geachtet diese Gewaltthatigkeit wiederholen, als Kapitain Douglas im Ernst  
dazwischen trat, und die nachsichtige Heere zwang, in ihr eigenes Kanot zurückzu-  
gehen. Der arme blutende Gegenstand ihrer Wuth nahm der Gelegenheit wahr,  
wieder aus Land zu rudern. Während der ganzen Schlägerei wagte es keiner  
von den Männern, sich hineinzumischen; auch schienen diese sich überhaupt so sehr  
unter die weibliche Oberherrschaft zu schmiegen, daß keiner ein Zell verhandeln durfte,  
bis die Weiber ihm Erlaubniß dazu erteilten.

Sobald die Eingebornen ihr Pelzwerk verkauft hatten, ging Kapitain Douglas  
wieder unter Segel, und fuhr längs der Küste hin, wo die Einwohner ihn von Zeit  
zu Zeit besuchten und ihre Vorräthe von Fellen zum Tausche boten.

Den 8<sup>ten</sup> um Mittag war die Breite, nach Beobachtung der Polhöhe,  $57^{\circ} 38' N.$ ,  
und die Länge  $224^{\circ} 15' O.$  Um zwei Uhr Nachmittags sahe man eine große Bay;  
weil sich aber keine Einwohner blicken ließen, so entfernte man sich wieder von dersel-  
ben\*), und hatte am folgenden Mittag die Ansicht des Berges Edgcombe. Den  
11<sup>ten</sup> Nachmittags befand sich das Schiff vor dem Eingang einer andern großen  
Bay, welche durch zwei Vorgebirge gebildet wird. Das südlichste, welches Kap  
Adamson genannt ward, ist hoch und jäh abgestürzt, in  $55^{\circ} 28' N.$  Br. und  
 $226^{\circ} 21' O.$  Länge; das nördliche, welches den Namen Kap Barnett erhielt,  
ist gegen das Meer hin niedrig, steigt aber landeinwärts zu beträchtlicher Höhe, und  
liegt in  $55^{\circ} 39' N.$  Br. und  $226^{\circ} 4' O.$  Länge.

\*) Dies war unstreitig Portlocks Hafen.

1781.  
August.

Man schiffte eine geraume Strecke in dieser Bay nach Norden hinauf, und kam alsdann in die Mündung einer sehr engen Durchfahrt, die nicht über eine halbe Englische Meile von einem Ufer zum andern breit war. In der Enge sahe man viele Wallfische Wasser in die Höhe spritzen; es litt folglich keinen Zweifel, daß nicht Tiefe genug für das Schiff da wäre. Um acht Uhr Abends ging das Schiff in siebzehn Faden Tiefe auf Sandgrund, eine halbe Englische Meile weit vom Lande, vor Anker. Hier war es von allen Seiten, die Einfahrt ausgenommen, von Land umschlossen, und man benannte diesen Ort den Seeotte-Hafen (*Seatter Harbour*) wegen der großen Menge von diesen Thieren, die man im Wasser, wie einen Haufen wilder Enten, umherschwimmen sah. Der Matrose in der Mastspitze glaubte anfänglich, es wären Klippen, und warnte davor, welches große Verzögerung verursachte.

Früh am 12ten schickte Kapitain Douglas die Jölle aus, um in dem Hafen das Senblei zu werfen, und das große Boot, um einen Wasserplatz zu suchen. Das letztere kam um neun Uhr unverrichteter Sachen zurück. Kapitain Douglas fand aber hernach am entgegengesetzten Ufer einen reichlichen und bequemen Bach. Er bemerkte auch einige Stellen, wo vormals ein Feuer gebrannt hatte, aber keine andere Spur von Einwohnern. Weiter hinauf in der Bay entdeckte er einen andern Ausweg in die See, so daß das Schiff an einer Insel lag; und nach seiner Meinung wird auch das Land nordwärts von der Straße oder Durchfahrt von Inseln gebildet. Während daß seine Mannschaft mit Holzfällen und Wasserfüllen beschäftigt war, oder das Laumerk untersuchte und ausbesserte, benutzte er also die Zeit, in der Jölle nach dem obern Ende der Durchfahrt zu gehen; hier entdeckte er denn nach drei- oder vierstündigem Rudern, daß sie sich in zwei Arme theilte, von denen der eine nach Norden, der andere nach Ostüdosten ging. Die Wallfische waren in beiden Armen sehr zahlreich, und bliesen das Wasser in die Höhe; folglich konnte man annehmen, daß beide zur See führen. Er stieg an mehreren Stellen aus, und fand alte Feuerstätten und Bretter für Kanots, aber nirgeinds ein Zeichen von vorhandenen Einwohnern. Um sieben Uhr Abends kam er an Bord zurück, ließ sogleich den Anker lichten, und steuerte wieder denselben Weg, den er mit dem Schiffe gekommen war, zur Bay hinaus. Am folgenden Tage ward wieder eine

große Bay gesehen, desgleichen eine kleine Insel, welche etwa zwei Englische Meilen im Umkreise hatte und den Namen Douglas-Insel erhielt. Sie hat sowohl an der Nord- als an der Südspitze ein paar ganz kleine, niedrige Felsenlande, ist übrigens sehr hoch, mit Grün bekleidet und kann sechzehn bis siebzehn Seemeilen weit gesehen werden. Ihre Entfernung vom Lande beträgt zehn Seemeilen; ihre Breite  $54^{\circ} 58' N.$ , und die Länge  $226^{\circ} 43' O.$ ). Zwischen dieser Insel und dem Lande liegt eine andere, kleinere, welche felsicht, öde und beinahe mit dem Wasser gleich ist. Durch beide hindurch steuerte man nach Ostüdosten hin, und konnte mit fünfzig Faden keinen Grund finden.

1788.  
August.

Denselben Nachmittag entdeckte Kapitain Douglas weiter ostwärts wieder eine Bay, konnte aber wegen des einfallenden Nebels nicht hineinschiffen. Dagegen erhielt man einen Besuch von zwei Kanots, die aus dieser Bay zu kommen schienen und sechs und zwanzig zu Kleibern verarbeitete Seeotterfelle, nebst einigen Vögeln, gegen Eisen und Glaskorallen verkauften. Sie waren zufrieden, man mochte ihnen geben, so viel oder so wenig man wollte. Am 14<sup>ten</sup> suchte Kapitain Douglas wieder in die zuletzt gesehene Bay zu steuern, und war um zwei Uhr schon innerhalb einer kleinen Insel, die eine (Englische) Viertelmeile vom Lande liegt, als es windstill ward. Hier kam ein Befehlshaber mit zwei großen Kanots, deren jedes zwischen dreißig und vierzig Personen führte, an das Schiff; alle stimmten einen Chorgesang an, der keine able Wirkung that. Die Fluth war jetzt dem Schiff entgegen, und trieb es schnell gegen die kleine Insel. Man reichte daher dem Befehlshaber der Kanots ein Seil, und ersuchte ihn, das Schiff daran höher hinauf in die Bay zu ziehen; dies geschah auch sogleich, wobei die Eingebornen ihren Gesang fortsetzten. Um drei Uhr ging das Schiff in drei und zwanzig Faden Tiefe auf Sand- und Mu-

\*) Herr Dixon ist sehr ungehalten darüber, daß Kapitain Meares diese Insel Douglas nennt, und nicht den Namen Forresters Insel beibehält, den er (Dixon) ihr gegeben hatte. Allein dann könnte ja auch Don Juan Francisco de la Bodega auf Herrn Dixon ungehalten seyn; denn dieser Spanische Befehlshaber nannte bereits im Jahre 1775 dieselbe Insel San Carlos. Herr Meares hat indeß auf seiner Karte den Namen Forresters jener kleineren Insel zugeeignet, von der er sagt, daß sie zwischen seiner Douglas-Insel und dem Lande liege. Uns scheinen diese Dinge sehr geringfügig; aber einem ehrlichen Schiffskapitain, dem in einem Sturm daran liegt, die rechten Schlußwinkel zu finden und Gefahren zu vermeiden, kann es Leben oder Tod gelten, je nachdem er durch Karten und Benennungen recht geleitet oder irre geführt wird. S.



1780. August. schelgrund vor Anker. Der Ort, wo sie sich jetzt befanden, ward der Hafen Meares (Port Meares) genannt. Der Ankerplatz des Schiffes liegt in  $54^{\circ} 51' N. Br.$ , und  $227^{\circ} 54' D. L.$ , beides nach wiederholten Beobachtungen bestimmt. Aus diesem Hafen gehen zwei große Zweige oder Arme in das Meer. Der eine nimmt eine nordnordöstliche, der andere aber eine nordnordwestliche Richtung; und von dem letzteren vermuthet Kapitain Douglas, daß er mit dem Seeotterfunde zusammenhänge\*).

Die Einwohner dieses Hafens verkauften der Mannschaft an diesem und den beiden folgenden Tagen mehr als sechzig Kleider oder Kotsaks von Seeotterfellen, die bei ihnen Nikli genant werden. Kapitain Douglas giebt ihnen das Zeugniß, daß sie die gutdenkendsten, zutraulichsten, ehestichsten Indianer sind, die er je kennen gelernt hat. Als sie am 17<sup>ten</sup> Abends den nordnordöstlichen Seearm herunterkamen, gaben sie ihre Annäherung durch ein großes Feuer, welches sie dort anzündeten, zu erkennen; am folgenden Morgen näherten sie sich dem Schiffe wieder singend, und verkauften noch zwischen fünfzig und sechzig der besten Seeotterfelle, die man jemals gesehen hatte. Den 20<sup>ten</sup> lud Kapitain Douglas drei von ihren Oberhäuptern zum Mittagessen ein. Sie gaben ihm dabei zu verstehen, daß sie nun ihre Niklis alle verkauft hätten; wenn er aber mit viel Eisen und Glasorallen wiederkommen wolle, so würden sie sich aufs neue Pelzwerk verschaffen. Dabei führten sie ihn aufs Verdeck, und wiesen auf das offene Meer, um anzudeuten, daß sie die Felle von dorther erhielten. In dieser Richtung war kein Land zu sehen, denn die Küste läuft hier nach Osten fort; allein als man Nachmittags unter Segel gegangen und sechs Seemeilen weit südostwärts gelaufen war, zeigte sich Land ungefähr in dieser Richtung, etwa zwölf Seemeilen weit entferne.

Den andern Tag (am 21<sup>ten</sup>) gegen Mittag war das Schiff dicht an diesem Lande, und steuerte längs demselben nach einer Bay, wohin vermuthlich die Einwohner vom Hafen Meares gewiesen hatten. In der Vertiefung dieser Bay

\*) Zwischen dem Hafen Meares und dem Seeotterfunde liegt der von den Spaniern entdeckte Hafen Bukarelli, dessen Eingang Kapitain Douglas auch gesehen hat, da er von der Insel Douglas spricht, die beinahe vor demselben liegt. Wenn also beide zuerst genannte Häfen zusammenhängen, so kann es nur durch diesen dazwischen liegenden geschehen. In diesem Falle bestünde der ganze hiesige Theil der Küste aus lauter Inseln, welches auch nicht unwahrscheinlich ist. S.

sah man einen Rauch aufsteigen, und steuerte auf denselben zu. Allein um zwei Uhr Nachmittags, als sich ein starker Nebel zu verbreiten anfing, erblickte man Land, welches sich bis nach Norden hin erstreckte, und es kam also jetzt darauf an, zu wissen, ob es mit dem festen Lande zusammenhinge oder nicht. Das Wetter klärte sich um fünf Uhr wieder auf; jetzt konnte man deutlich beide Ufer der Bay erkennen, und entdeckte zugleich eine lange, sandige Spitze, die kaum über die Wasserfläche erhoben war, und sich, so weit man vom Mastkorbe sehen konnte, nordwärts erstreckte. Um acht Uhr an eben dem Abend umschiffte man diese Spitze; sie hängt also nicht mit dem festen Lande in Norden zusammen, sondern liegt auf einer großen Insel, deren Küsten hier eine südliche Richtung nehmen. Jenseits der Sandspitze war die Tiefe, drei oder vier Englische Meilen weit vom Ufer, regelmäßig von zehn, acht und sieben Faden.

1788.  
August.

Kapitain Douglas nannte diese Spitze, welche in  $54^{\circ} 18' N. Br.$  und  $228^{\circ} 39' D. L.$  liegt, Point Rose. Jetzt entdeckte er zugleich, daß er sich hier in einer breiten Straße zwischen der Küste und einer sehr großen Insel befände, wo vermuthlich sowohl an der Nord- als Ostseite mancher guter Hafen ist, und von den Einwohnern Pelzwerk in Menge eingehandelt werden kann\*).

Den 25ten hatte man das Land aus dem Gesichte verloren, und der Kapitain beschloß nunmehr, ohne es wieder aufzusuchen, geradesweges nach Nuckasund zu gehen, da es leicht möglich war, daß der bevorstehende Mondwechsel einen Sturm mitbrachte, der ihn hätte zwingen können, sich nach den Sandwichinseln zu flüchten, um dort einen frischen Vorrath von Lebensmitteln einzulegen. Den 28ten August, noch ehe es Mittag ward, vereinigte sich die *Phigenta* in *Friendly Cove* wieder mit der so lange von ihr getrennt gewesenen *Belle*.

\*) Die Straße, welche Herr Neares in der Karte *Douglas's Entrance*, Douglas's Einfahrt, nennt, ist dieselbe, welche auf Dixon's Karte *Dixon's Straße* heißt. Die große Insel, oder eigentlich, die Gruppe von Inseln, von denen hier die Rede ist, hat von Dixon den Namen Königin Charlottens Inseln erhalten, und ward schon von den Kapitains Lowrie und Guise aus Bombay, im Jahr 1786 besucht. S.

1788.  
Oktobr.

Neun und zwanzigstes Kapitel.  
Die Iphigenia und der Schooner Nordwest Amerika verlassen Muckasund. — Man-  
del und Wiedersicht. — Ihre Ankunft vor Mauwi, einer von den Sandwichtinseln. —  
Ueberfluth am frischem Wundvorrath. — Tiana empfängt seinen Bruder an Bord; ihr  
geprühtes Wiedersehen. — Ankunft vor O-Waihi. — Besuch von dem Rönige dieser Insel,  
und seine Freude darüber, daß er Tiana sieht. — Die Schiffe gehen in Karakua; Bay  
vor Anker. — Reichliche Versorgung mit Lebensmitteln. — Fierliche Bewillkommung des Kapi-  
tän Douglas am Ufer. — Der König und die Königin von O-Waihi schlafen an Bord der  
Iphigenia. — Die Nordwest Amerika bricht von ihrem Anker los. — Tiana fährt  
ans Land, um die Taucher des Königs zum Wiederauffuchen des Ankertraues zu holen. — Feler-  
lichkeit, ehe sie ins Wasser gehen. — Wie lange sie unter Wasser bleiben. — Der Iphigenia  
gereicht ebenfalls das Tabellau. — Vermuthung, daß die Eingebornen daran Schuld seyn  
können. — Die Taucher bringen den Anker wieder herauf. — Tiana verläßt das Schiff  
nicht eher, ehe sie sich in O-Waihi niederzulassen. — Etwas von dem letzten Ne-  
uungewitter auf dieser Insel.

Die Iphigenia blieb nach der Abreise der Felice in Friendly Cove zurück.  
Den 2<sup>ten</sup> Oktober war die Nordwest-Amerika, oder das neue, hier erbaute  
Fahrgeschiff fertig, und alle übrige Vorkehrungen zur Reise getroffen. Um Mittag  
verließ sie also beide den Muckasund, und nahmen ihren Lauf nach den Sand-  
wichtinseln. Auf dieser Fahrt verlangte sich nichts Merkwürdiges, ausgenommen,  
daß der geringe Vorrath von Lebensmitteln, den sie bei sich hatten, es durchaus  
nothwendig machte, die täglichen Portionen sehr merklich zu vermindern. Den  
1<sup>ten</sup> December erblickten sie bei Tagesanbruch mit großer Freude die Inseln  
O-Waihi und Mauwi. Die letztere war ihnen die nächste, und sie nahmen we-  
gen eines Südwestwinds auch zuerst ihren Weg nach ihr hin.

Tiana war seit der Abreise von Samboangan mannichmal bis zum Un-  
willen ungeduldig geworden, und man konnte folglich erwarten, daß er bei der so sehn-  
lich gewünschten Annäherung an sein Vaterland in das andere Extrem der ausgelas-  
sensten Freude übergehen würde. Er zeigte sich aber im Gegentheil sehr ernst und nach-  
denkend; und so wie man den Sandwichtinseln näher kam, schien seine Erwar-  
tung, die sich zuweilen in Witz und Handlungen verrieth, eher den Anstich banger  
Unruhe, als eines froheren Gefühls zu gewinnen. Die Wahrheit zu gestehen, er

kannte

kannte sein Land zu wohl, um nicht in seiner Brust einen mächtigen Kampf zwischen Furcht und Hoffnung zu empfinden; und so wenig die Gefahr ihn, indeß er ferne Meere durchschiffte, anfechten konnte, so benahm sie ihm doch sehr, da er ihr entgegen gehen sollte, seine Munterkeit. Man erwäge auch, wie wichtig die Entscheidung für ihn war, da nichts Geringeres, als der ganze Zweck seiner Reise, auf dem Spiele stand. Jetzt mußte es sich zeigen, ob seine Schätze ihm Ansehen gäben, oder verwendet werden mußten, um seine Sicherheit zu erkaufen; ob man sie ihm lassen, oder ihn ausplündern würde. Seine Insel hatte bei seiner Abreise Frieden gehabt; ist konnte er sie vielleicht in Krieg verwickelt, oder wenigstens in der Macht eines unrechtmäßigen, ihm abholden Herrschers, wieder finden. Diese bedenkliche Lage mußte ihn bei der Ankunft in seiner Heimath ernstlich beschäftigen.

1788.  
Decembr.

Sobald wir uns der Insel *Mauwi* genähert hatten, kamen eine große Menge Kanots mit Schweinen, Yamswurzeln und Pflanzfrüchten zu uns. An dieser Seite der Insel liegt ein großer Ort, die gewöhnliche Residenz *Titiri's*, Königs von *Mauwi*, der eben nicht hier war und bei *Tahes*, dem Könige von *Kenai*, einen Besuch ablegte. In seiner Abwesenheit führte *Harwallent*, *Tianna's* Schwager, den Oberbefehl auf der Insel. Sobald dieser *Tianna's* Ankunft erfuhr, schickte er einige Schweine zum Geschenk an das Schiff. *Tianna* hatte aber schon zuvor, ehe dieses Geschenk ankam, seinen Bruder am Ufer bemerkt; er legte also seine besten Kleider an, und ließ ihn zu sich an Bord bitten. Bei seiner Ankunft umfingen sie einander, wie es Brüdern nach einer langen Trennung ziemt; sie zerfloßen in Thränen, und alle Umstehende rührte der Anblick ihrer Zärtlichkeit. Sobald der erste leidenschaftliche Ausritt vorüber war, ersuchte der Befehlshaber den Kapitain *Douglas*, einige Tage bei ihm zu bleiben, und versprach ihm während der Zeit an Lebensmitteln zu liefern, was und wie viel er verlangte. Allein der Kapitain war gendüchigt, diese Einladung abzulehnen, weil er nirgends einen sichern Ankerplatz sah, sondern die Brandungen überall hoch ans Ufer hinanschlugen, wobei der Wind die Wellen, und mit ihnen das Schiff, gegen die Küste trieb. *Tianna* selbst äußerte ein ungeduldiges Verlangen, nach *O-Waihi* zu kommen; daher richtete das Schiff seinen Lauf nach der Nordspitze dieser Insel.

1788.  
Decembr. Den 7<sup>ten</sup> um Mittag kam ein Kanot von O-Waihi an das Schiff, worin ein Freund von Tianna befindlich war, der dessen Ankunft bereits über Nacht von Maumi her erfahren hatte. — Nachmittags fanden sich einige Verwandte von Abimui ein, und gegen Abend schickte Tianna einen Freund an Tome-hom-y-haw\*), um ihm Nachricht von seiner Annäherung zu geben. Den 8<sup>ten</sup> brachten die Einwohner aus Toe-yah-yah-Bay in vielen Kanots Schweine, Hühner und Kronsdirzeln. Nachmittags kam ein Donnerwetter mit starkem Regen, und am folgenden Morgen war die Nordwest-Amerika nicht zu sehen. Doch erblickte Kapitain Douglas sie bald wieder in der Nähe des Landes, dem er sich jetzt ebenfalls bis auf vier Englische Meilen näherte. Es kamen einige Angehörige von Tianna an Bord, welche dieser insgesammt so freigebig beschenkte, daß ihm, wenn man seiner Verschwendung nicht Einhalt gethan hätte, von seinen Schätzen nichts übrig geblieben wäre. Der König schickte dem Kapitain Douglas ein Geschenk, mit dem Bedeuten, daß er ihn besuchen würde, sobald das Schiff in der Bay vor Anker läge. Tianna ließ am 10<sup>ten</sup> einen Vornehmen, den der König, um ihn zu bewillkommen, abgesandt hatte, mit der Bitte wieder zurückkehren, daß er an Bord kommen möchte. Dem zufolge erschien der König Nachmittags um zwei Uhr in einem großen Doppelkanot und in Begleitung von zwölf andern, die sehr zierlich mit Federn geschmückt waren. Sobald er sich an Bord befand, salutirte Kapitain Douglas mit seinen Kanonenschüssen. Der König weinte eine geraume Zeit an Tianna's Halse, und beschenkte hierauf den Kapitain mit einem überaus schönen Fächer und zwei langen, mit Federn besetzten Mänteln. Bei dem schwachen Winde verursachten die vielen Kanots, die sich an das Schiff legten, eine so starke Zögerung, daß es kaum durch das Wasser zu schneiden schien; man mußte daher den König ersuchen, das Schiff mit dem Tabu zu belegen. Dies bewilligte er augenblicklich, bat aber zugleich sich selbst und einigen Vornehmen die Erlaubniß aus, an Bord schlafen zu dürfen.

Um zwei Uhr Morgens, am 11<sup>ten</sup> December, ankerte man in der Bay (Rakakua), in ein und zwanzig Faden Tiefe, drei Viertelmeilen vom Strande. Der

\*) Derselbe Name, den Andere Raiha Raiha schreiben. Dieser war jetzt König von O-Waihi, an der Stelle des alten Terriobu. S.

König bezeugte gegen Kapitain Douglas die herzlichste Freundschaft, versicherte ihn, daß während seines Aufenthaltes die Insel ihm gehören solle, und wechselte, zum bestätigenden Zeichen seiner Achtung, den Namen mit ihm. So schmeichelhaft diese Aufmerksamkeit auch seyn mochte, so hielt Kapitain Douglas es doch nicht für unmöglich, daß die Eingebornen einen Versuch machen könnten, sich des kleinen Fahrzeugs zu bemächtigen, da ihnen dies Unternehmen wegen der geringen Anzahl der Mannschaft vielleicht nicht schwer dünken möchte. Am Abend führte er also den König an Bord der Nordwest-Amerika, ließ ihn mit allen ihren Kanonen begrüßen, und erläuterte ihm, wie man das Fahrzeug verteidigen und sich zuletzt noch unter dem Verdecke wehren könne, so daß es folglich einem Feinde sehr schwer werden müsse, sich desselben zu bemächtigen. Dies schien dem königlichen Gast auch deutlich einzuleuchten. Tianna erzählte ihm, in welcher Zeit und auf welche Art das Fahrzeug erbauet worden wäre. Dadurch ward der König zu einer sehr dringenden Bitte veranlaßt, daß der Kapitain ihm einen Zimmermann in O-Waihi zurücklassen möchte, mit dessen Hilfe Tianna ihm ein Fahrzeug von eben der Art bauen sollte. Beide bestanden so ernstlich und angelegentlich auf dies Gesuch, daß man sie nur durch eine Art von bedingtem Versprechen für jetzt loswerden konnte.

1788.  
Decembr.

Den 12ten, Morgens, begleiteten die Kapitaine beider Schiffe \*) den König und Tianna in der Zölle ans Land. Am Strande begegneten ihnen drei Priester, die einen Hymnus sangen und ein kleines Schwein nebst einer Kokosnuß darbrachten, wovon ersteres durch den König dem Kapitain Douglas überreicht wurde. Diese Ceremonie währte etwa zehn Minuten, und hernach führte man die Kapitaine in ein großes Haus, wo Matten und ein buntes Tuch auf dem Boden ausgebreitet lagen. Hier wiederholten die Priester ihre Ceremonien, und sangen zum drittenmal. Dann wurden zwei völlig zubereitete Schweine hereingebracht, von denen aber nur die Engländer kosteten. Endlich gingen sie spazieren, ohne auch nur einem einzigen Menschen zu begegnen, weil allen Einwohnern das Tabu auferlegt war, dem zufolge sie sich von den Häusern hielten.

\*) Der Kapitain der Nordwest-Amerika, der noch nicht genannt worden ist, hieß Robert Funter. 3.



1788. Decemb. Auf diesem Spaziergange ward nichts Besonderes, des Aufzeichnens Werthes bedürftig; ausgenommen eine Gruppe von Korksbäumen, an denen die Verwüstung noch zu sehen war, welche die von den Schiffen Resolution und Discovery hineingeschossenen Kanonenkugeln dartin verursacht hatten. Es fing jetzt an sehr heiß zu werden; man lehrte zurück, und die Kapitaine aßen mit dem Könige frische Fische und Patatten oder (süße) Erdäpfel. Die übrigen Vornehmen setzten sich während des Mittagsmahls in einiger Entfernung nieder, und aßen hernach gebratene Hunde, Larrowurzeln und Patatten; weil es in dieser Jahreszeit selbst den Vornehmen, vom Könige an bis zum geringsten Erbh, verboten ist, Schweine- und Hühnerfleisch zu essen. Am Abend begaben sich der König und die Königin mit dem Kapitain Douglas wieder an Bord der Jphigenta; weil sie es für eine ungemeyn große Herrlichkeit hielten, in seiner Hangematte zu schlafen.

Den 1. Jan. um drei Uhr Morgens, kam das kleine Fahrzeug dicht unter den Spiegel der Jphigenta, und Kapitain Junter berichtete, daß es von seinem Anker gerrieben und das Tau zerrissen wäre. Man mußte also die Nordwest-Ankerkette ankertreiben an der Jphigenta festmachen, und ließ hierauf Tianaans Land gehen, um den König zu bitten, daß er seine Taucher schicken möchte, weil Anker wieder zu suchen. Um acht Uhr brachte er sie mit sich. Die Nordwest-Ankerkette hatte in dreißig Faden Tiefe gelegen, und doch nur drei oder vier Faden von ihrem Ankertau verloren; also mußten die Taucher in einer beträchtlichen Tiefe nach dem Anker suchen. Ehe sich diese dazu anschickten, ward zuvor eine gewisse Feierlichkeit beobachtet. Als ihr Kanot in die Gegend gekommen war, wo der Anker liegen mußte, gab einer von den Vornehmen eine Portion Larrowurzeln in Flaschenkürbissen, an sechs Männer, die ungefähr eine halbe Stunde mit dieser Mahlzeit zubrachten. Hierauf that einer von den Vornehmen, die bei ihnen waren, dreimal einen lauten Schrei, und schwenkte ein weißes Tuch um seinen Kopf. Auf dieses Zeichen sprangen die sechs Männer in die See, und verschwanden in einem Augenblick. Vier von ihnen blieben gegen fünf Minuten lang unter Wasser; der fünfte aber hielt sich eine Minute länger darin auf, und war beinahe erschöpft, als er wieder auf die Oberfläche kam, weshalb ihn sogleich zwei Männer ergriffen und in den Kahn setzten. Vom sechsten war indessen noch nichts zu sehen, und schon

hielt man ihn für verloren, als man ihn endlich nahe an der Oberfläche des Wassers, aber wieder zurücksinkend, erblickte. Drei von den Tauchern sprangen augenblicklich ihm nach, und brachten ihn ganz ohne Bewußtseyn herauf, indem ihm das Blut aus Mund, und Nase stürzte. Nach einiger Zeit erholte er sich wieder, und erzählte, er hätte nicht nur das Rabeltau ergriffen, sondern es auch vom Anker losgemacht. Kapitain Funt er versichert, daß dieser Mann sieben und eine halbe Minute unter Wasser geblieben ist. Leider lag der Anker zu tief, um heraufgebracht werden zu können. Die Taucher erhielten eine reichliche Belohnung.

Tianna faßte nunmehr den Entschluß, in O-Waihi zu bleiben, da ihm Tome-homy-haw (Maiba-Maiba) einen ansehnlichen Strich Landes auf dieser Insel geschenkt hatte, wo er geehrt und in Sicherheit leben konnte, anstatt daß in Utuai keine Ruhe für ihn zu hoffen war, so lange die Regierung dort auf den gegenwärtigen Fuß mit aller Eifersucht und Verwirrung der Tyrannei fortbauerte. Seine Gattin und alle seine Angehörigen konnte er übrigens ohne Schwierigkeit nach seiner neuen Heimath kommen lassen.

Schon seit einigen Tagen hatten sich im Westen viele Gewitterstürme gezeigt; Kapitain Douglas besorgte daher, daß einmal ein Sturm von den Seefen in die Bay getrieben kommen möchte, und beschloß, unter den übrigen Inseln einen Platz zu suchen, wo seine Schiffe in Sicherheit liegen könnten. Früh am 19ten fing man an, die Anker aufzuheben; allein indem man den Buganker hob, entdeckte sich, daß das Rabeltau zerrissen war. In dem Augenblicke, da sich dies ereignete, verließ der König mit seinen Vornehmen in der Stille das Schiff, und ruderte schnell dem Lande zu. Man bemerkte jetzt, daß das Tau wirklich absichtlich zerschnitten war, und es blieb fast kein Zweifel mehr übrig, wenn man diese verrätherische That zur Last legen sollte. Tianna ward also an den König diesmal mit einer Drohung abgeschickt. Man zeigte ihm an, was vorgefallen sey und welcher Verdacht dabei obwalte. Zugleich ließ man ihn versichern, wenn der Anker nicht gefunden würde, so müsse er erwarten, seine Stadt (oder seine Wohnungen) in Grund geschossen zu sehen. Diese Drohung hatte die verlangte Wirkung; Tianna kam bald mit den Tauchern zurück, welche, nachdem die vorhin erwähnten Ceremonien wieder vorgenommen waren, ins Wasser sprangen und verschwanden. Die längste Zeit ihres Ausbleibens war diesmal

1785.  
Decembr.

vier Minuten; allein vom Anker hatten sie nichts gesehen. Man schickte sie zum zweitenmal hinunter, aber mit nicht besserem Erfolg. Endlich glückte es den Unfrigen, das Seil, woran der Boy befestigt ist, mit einem kleinen herabgelassenen Bootsanker zu fassen; jetzt blieb also den Tauchern keine Entschuldigung übrig, und sie wußten, wo der Anker lag. Zwei von ihnen tauchten hierauf mit einem Seil unter, das viertelhalb Zoll im Durchmesser hatte, und brachten es in zwanzig Faden Tiefe so geschickt durch den Ankerring, als ob der Anker am Lande gelegen hätte. Auf diese Weise rettete man also dieses wichtige Gerath, welches man um so weniger entbehren konnte, da das Schiff nur einen Buganker und außerdem noch den schweren Nothanker übrig hatte, der aber so unbehüllich war, daß man kein Kabeltau besaß, welches stark genug gewesen wäre, ihn daran aufzuwinden \*).

Den 20<sup>ten</sup> ward endlich, indem sich ein heftiger Windstoß im Westen zeigte, der andere Anker gelichtet. Der König, Lianna u. d. mehrere Vornehme kamen jetzt nochmals an Bord; der erstere begab sich indeß, sobald er sah, daß das Schiff aus der Bay ging, wieder hinweg, und ward von mehr als hundert Kanots begleitet. Sobald das Schiff sich in See befand, und man von dem Windstoße keine Gefahr zu befürchten hatte, legte man bei, und Lianna's Habseligkeiten wurden auf das Verdeck gebracht. Sein Reichthum bestand in allerlei Sägen, Bohren, Aerten, Beilen, Messern und Hackmessern, Tuch und Zeugen von verschiedener Manufaktur, Fußteppichen von mancherlei Farben, einem vortreflichen Vorrath von Porzellan und zehn Stangen Eisen. Diese Schätze, welche in Rücksicht des Besizers wohl diesen Namen verdienen, wollte man Einem Fahrzeuge nicht anvertrauen. Es befanden sich aber noch mehrere Doppelkanots um das Schiff, deren jedes vierzig bis funfzig Menschen führte; daher brachte man auf das eine Lianna's Koffer, auf ein anderes die Stangen Eisen, und so weiter, bis fünf Kanots mit seinen Gütern

\*) Diese Erzählung zeigt, wie nachtheilig der Verlust eines Ankers oft einem Schiffe werden kann. Bei der Ausrüstung ist es, zumal in auswärtigen Häfen, nicht allemal möglich, die Taue und die Anker von der gewünschten, zweckmäßigsten Größe zu bekommen. Verliert man nun das beste und brauchbarste, so hängt der Erfolg der ganzen Reise davon ab. — Ob übrigens die Einwohner von S-Walhi, indem sie das Ankertau zerschnitten, die Absicht gehabt haben, das Schiff in Gefahr zu bringen, oder ob es ihnen nur darum zu thun gewesen, den Anker zu erbeuten, ist so leicht nicht auszumachen. Ich würde eher das Letztere vermuthen. J.

beladen waren. Um mehrerer Sicherheit willen, ward alles sorgfältig festgebunden. *Tianna* bat jetzt den Kapitain *Douglas* zu wiederholten malen, ihm seine Familie von *Auati* nach *O-Waihi* hindüberzubringen, und nahm gerührten Abschied von allen an Bord, seinen beständigen Gefährten und Freunden auf dieser langen Fahrt. Auch sie empfanden diese Trennung von einem Manne, der sich durch seine lebenswürdige Gemüthsart und durch vortrefliche Eigenschaften ihre aufrichtige Hochachtung erworben hatte. *Tianna* verließ hierauf das Schiff, und ward dabei von einer zahlreichen Schaar seiner Angehörigen in ihrem Kanots begleitet. Kapitain *Douglas* beehrte ihn zum Abschiede mit einem Grusse von sieben Kanonenschüssen, und richtete dann seinen Lauf nach Nordwesten.

1768.  
Decembr.

Seit Kapitain *Coof's* Tode sind zwar mehrere Europäische Schiffe in der Nähe von *O-Waihi* gewesen; aber nur die *Iphigenia* wagte es wieder, in *Karaka* Bay vor Anker zu gehen. Kapitain *Douglas* und seine Leute waren die einzigen Europäer, die nach jenem unglücklichen Ereigniß hier wieder landeten. Vielleicht ist es nicht überflüssig, mit ein paar Worten die Veränderungen zu erwähnen, die sich seitdem hier zugezogen haben. Mehrere Vornehme und Oberhäupter, welche Kapitain *King* in seiner Reisegeschichte genauer bezeichnet hat, sind nicht mehr; unter andern der freundschaftliche *Kairika* und der verrätherische *Koah*; hingegen *Eappo*, der treue *Eappo*, der die Gebeine des großen Entdeckers und Weltumseglers dem Kapitain *Elrle* überlieferte, hatte *Tianna's* Schwester geheiratet, und von dem Augenblicke an, da das Schiff vor der Insel anlangte, sich beständig in demselben aufgehalten. Mit der Revolution, wodurch die Oberherrschaft über *O-Waihi* in andere Hände gekommen war, hatte es folgende Bewandniß. Etwa drei Jahre nach Kapitain *Coof's* Tode, schickte *Maiha-Maiha* — denn so hieß *Tomehomihaw* damals noch \*) — eine Botschaft an den König *Terriobu*; dieser aber fand es — aus welchem Grunde wird nicht erzählt — für gut, den Botschafter umbrin-

\*) Ich habe schon oben erinnert, daß diese beiden Namen nur für Einen gelten, und bin auch noch überzeugt, daß es nur verschiedene Arten, die selben Laute zu bezeichnen, nicht einmal verschiedene Aussprachen sind. Man theile nur anders ab: *Lo-mehomihaw* (wohl zu merken, daß *y* für *al* gilt und *aw* nur die breite Aussprache von *a* bezeichnet, um es von der gewöhnlichen Englischen, welche *ä* lautet, zu unterscheiden;) so sieht man offenbar den Namen *Maiha-Maiha*, mit dem vorgelegten Artikel *To* oder *To*.

1715  
Decemb.

gen zu lassen. Maha-Maiha, einer von den mächtigsten Befehlshabern, und ein Mann von edelmüthigem, kühnem Geiste, wußte die meisten Vornehmen von seinem Range auf seine Seite zu bringen, um wegen dieser That an dem Könige Rache zu nehmen. Er begab sich also unmittelbar zu Terrabu, und beschuldigte ihn auf eine so beleidigende Art, daß der Letztere in der äußersten Erbitterung ihm einen Schlag verfezte. Diese Handlung ward vermuthlich für ein Verbrechen der schwärzesten Art gehalten, wenn gleich der König selbst sie begangen hatte; denn nun saßen die Oberhäupter drei Tage lang, und hielten Gerichte über ihn. Die Entscheidung fiel dahin aus, daß sie den König Terrabu des Todes schuldig erkannten. Sogleich ward ein Becher voll Gise für ihn bereitet, und Maha-Maiha in die Hände gegeben, der ihn dem Könige darbot. Zweimal weigerte sich Terrabu, ihn zu trinken; denn da man ihm stirk auf bedeutete, daß eine andere noch mehr entehrende Strafe seiner warte, und da er den Henker neben sich auf den Wink bereit stehen sah, ihn zu Boden zu schlagen, so nahm der Elende in der äußersten Verzweiflung den Becher, trank ihn aus, und fiel in wenigen Augenblicken leblos von seinem Orte zur Erde.

Die kühne Macht, welche Terrabu's Todesurtheil ausgesprochen hatte, entsagte sich seinem Sohn von der Thronfolge, und Maha-Maiha ward zum König ausgerufen. Diese Stellung der Thatsachen scheint uns der Wahrheit am nächsten zu kommen, obgleich der König sich nicht geringe Mühe gab, den Capitain Douglas zu überzeugen, daß Terrabu den Gisebecher habe trinken müssen, weil er seine Anwesenheit zur Ermordung des berühmten Coof. aufgemuntert hätte. Toma-homa-haw (Maha-Maiha) schien indessen mehr gefürchtet, als geliebt zu seyn; auch war er, so viel man bemerkte, von einer tyrannischen Gemüthsart, und besaß jene Eigenschaften, wodurch ein Herrscher sich seinen höchsten Ehrennamen, den eines Vaters seines Volkes, erwirbt, nur in einem sehr unvollkommenen Grade. Capitain Douglas erwähnt einen Umstand, welcher wenigstens beweisen kann, daß, wenn man auch in O-Waihi für einen Schlag mit der Hand oder mit einem Gewehr selbst den König mit dem Tode bestraft, gleichwohl dieselbe Gewaltthätigkeit, wenn sie mit dem Inse verübt wird, keinesweges für ein Verbrechen gilt. Der Capitain hatte sich eben den Ort angesehen, und die anwesenden Oberhäupter schlugen

gen dem Könige vor, daß er dieselbe Operation an sich möchte verrichten lassen; allein Se. Majestät nahmen den Vorschlag so übel, daß Höchstselbstelben ohne Furcht vor den etwanigen Folgen, und auch ohne alle Barmherzigkeit, ihren Granden die Reihe herum kräftige Fußstöße anstheilten.

### Dreißigstes Kapitel.

Ankunft vor Maui, und hernach vor Waiahu. — Bewillkommung des Kapitain Douglass bei dem Könige Tiri. — Die Eingebornen stehlen beiden Schiffen ihre Anker. — Unterhandlung mit dem Könige, um sie wieder zu bekommen. — Die Schiffe gehen in Welmoa Bay, an der Insel Atua, vor Anker. — Tabeo, der König dieser Insel, verläßt die Furcht vor Tanna's Ankunft, in das Innere des Landes zurück. — Seine Rückkehr und sein Besuch an Bord der Iphigenia. — Hohe Preise der Lebensmittel. — Kapitain Douglass wird gegen geheime Anschläge gewarnt. — Wilde Winde treiben die Schiffe nach Waiahu zurück. — Ankunft in Tiroväh (Tirovay) Bay auf der Insel O-Wahl. — Tanna's und des Königs freundschaftliches Betragen. — Bündnis der Fürsten auf den benachbarten Inseln, zu Gunsten des Sohnes von Teretobu. — Hälfte der Insel, die der König von den Inseln erhält. — Beschreibung der Bay Tiroväh. — Abreise von O-Wahl. — Zank zwischen den Matrosen in Welmoa Bay. — Reise nach Oahiau, um Yamswurzeln zu bekommen. — Rückfahrt von den Sandwich-Inseln nach der Nordwestküste von Amerika.

Den 21<sup>ten</sup> steuerten die Schiffe nach Maui hinüber, und liefen in drei Tagen, wo sie regelmäßig von dreizehn bis fünf Faden Tiefe auf Korallfelsengrund, und an einigen Stellen auch Sandgrund fanden, auf welchem sie ohne Gefahr für ihre Ankertäue hätten vor Anker gehen können, wenn der Südwind nicht so stark gerade auf das Land hin getrieben hätte. Es war also rathsamer, die Bay zu verlassen und nach der westlichsten Spitze der Insel zu steuern, wo die Schiffe um sechs Uhr Abends vor Anker legten.

Während ihres hiesigen Aufenthalts ereignete sich nichts Merkwürdiges, ausgenommen ein Versuch der Eingebornen, das Kabeltau der Iphigenia zu zerbrechen, wofür einer eine derbe Züchtigung bekam. Es gingen einige Tage damit hin, einen bequemen Ankerplatz zu suchen; endlich ankerte die Iphigenia vor dem





mar kam Kapitain Junker mit seinem kleinen Fahrzeug in diese Bay, nachdem er mehrere Tage lang an der Westspitze der Insel gegen den Wind gekämpft hatte. In dem beide Schiffe sich in diesem Hafen aufhielten, ließ Titiri, der sich abtrugend gegen die Unfreien äußerst gefällig bezeugte, mitten in einem starken Windstoß die Anker von beiden Schiffen, mit den Kabeltauen, aufheben und ans Land bringen. Dieser Verlust war so wichtig, und hätte der ganzen Reise so leicht ein Ende machen können, daß man die ernstlichsten Maaßregeln ergreifen mußte, um die entwendeten Anker und Tawe zurück zu bekommen. Der König versuchte es nicht, den Diebstahl zu läugnen, und die Leute, die Kapitain Douglas an ihn schickte um die Zurückgabe zu verlangen, sahen die Anker und Tawe in seinem Hause liegen. Wie es scheint, hatte man sie auch in keiner andern Absicht genommen, als um den Kapitain zu zwingen, daß er einige von seinen Schmeidegesellen in Woa-hi zurücklassen sollte. Es gelang dem Letzteren indeß, vermittelst einer Pistole, einer Flinten und etwas Munition, die der König zum Geschenk erblet, die Sachen zurück zu erhalten, zumal, da er die sehr nöthige Drohung hinzugefügt hatte, daß er im Weigerungsfalle die Residenz einäschern würde.

Am 25ten Januar gingen beide Schiffe in See, und am 29ten kamen sie Mittags in der Bay Weimoa, an der Insel Utau, vor Anker. Taboo, der König dieser Insel, erblickte kaum die Tophigenta und die Nordwest-Amerika in der Nähe seines Aufenthalts, als er schon mit allen seinen Vornehmen weit in das Innere des Landes flüchtete, und zwar aus Furcht vor Tianna's Rache, von dem man gehört hatte und glaubte, daß er sich auf einem von diesen Schiffen befände. Längs dem Strande war alles mit dem Tabu belegt; allein sobald man daselbst erfuhr, daß der so sehr gefürchtete Mann, vor dessen Rache der König einschließen wollte, in O-Wahi zurückgeblieben wäre, wurden sogleich Boten an den Letzteren abgeschickt, der dann, auf diese Nachricht, in drei Tagen wieder nach Weimoa zurückkehrte. Gleich nach seiner Ankunft stießen einige mit Schweinen, Yamowurzeln und Patatten beladene Kanots vom Lande ab, und kamen an Bord. Die Eingebornen verlang-

That als sehr bedeutend ansehen, wenn der Nachahmungstrieb bei einem Volke so rege ist, daß es das Gute oder Zweckmäßige, was es bei einem andern Volke sieht, auf seine eigenen Bedürfnisse anwendet und sich selbst zueignet.

S.

M m 2

1783.  
Januar.

am abgang ungeheure Preise, z. B. für ein Schwein von mittlerer Größe zwei Beller oder ein Stück Stabeisen von achtzehn Zoll. Diese Forderung hatte ihren besondern Grund in den Rathschlägen eines Schiffsjungen, Namens Samuel Hitchcock, der dem Captain Colnett entlaufen und Taho's großer Günstling geworden war. Der Einfluß dieses Duben auf den König war so stark, daß, als ihm einer von den Eingebornen ein kleines Stück Zeug gestohlen hatte, welches er gewöhnlich um die Hüfte des Leibes trug, Taho den armen Scheim, der sich ins Uebliche äußerte, verfolgen, ihm, als er gefangen ward, beide Augen ausreißen, ihn dann mit einem Spieß durchstechen, und sein Fleisch von den Knochen lösen ließ, um es als Nahrung für die großen Haifische zu brauchen. In Taho's war man zwar nach Weimoa zurückgekehrt; allein er glaubte noch immer nicht ganz sicher zu seyn, und weigerte sich, auf die Einladung des Captain Douglas an Bord zu kommen, wobei er vorwendete, daß er vor einiger Zeit von der Mannschaft eines andern Schiffes übel behandelt worden wäre. Doch in der Folge verschwanden diese Besorgnisse; er legte von Zeit zu Zeit Besuche auf dem Schiff ab, und es schien, wenigstens dem Aeußern nach, zwischen den Eingebornen und ihren Europäischen Gästen, ein sehr freundschaftliches Verkehr Statt zu finden. Dagegen erhielt Captain Douglas jetzt manchen Wink, daß er gegen den König unablässig auf seine Thron- und dem Minister Abinui nicht trauen sollte. Er erfuhr bei dieser Gelegenheit auch, daß es auf den Sandwich-Inseln eine den Einwohnern sehr gut bekannte giftige Wurzel gebe, welche, zu Pulver gerieben, leicht unbetmerkt auf dem Schiffe umhergestreuet, oder auf die Kleider geworfen werden könnte, und von so schrecklicher Wirkung sey, daß die geringste Quantität, die man durch den Mund oder die Nase einhauche, augenblicklich den Tod verursache\*). Kapitän Douglas hegte zwar gegen Taho, was mörderische Absichten betraf, sehr geringen Verdacht; um aber doch keine Vorsicht zu unterlassen, machte er bekannt, daß, wenn man es je versuchen sollte, die Lebensmittel, die an unsere Leute

\*) Diese Erzählung klingt wie eine platte Europäische Erbsichtung. Es wäre möglich, daß der verlaufene Englische Schiffsjunge den Rath gegeben hätte, sie ausstreuen zu lassen, um auf den Schiffen Furcht und Schrecken zu verbreiten. J.

verkauft würden, zu vergiffen, er nicht einem einzigen Eingebornen, bei ihm die Hände feile, am Leben zu lassen gedächte.

1799.  
Januar.

Die Anzahl der Schweine und die Menge der Wurzeln, die man von Atnai erhielt, war bei weitem nicht so groß, wie Kapitain Douglas erwartet hatte; ja, mannichmal nicht hinreichend für das unmittelbare Bedürfnis seiner Mannschaft. Indes ward der hiesige Aufenthalt benutzt, um die Segel, das Tauwerk und andere notwendige Sachen auszubessern. Dann beschloß der Kapitain, sich nach Onihiau zu begeben; vorher aber nahm er den Namitahap, nebst sechs seiner Angehörigen und vier Weibern an Bord, weil sie sehr wünschten, Tianna's Gattin und Kind nach Onihiau zu begleiten\*). Er hoffte, diese neuen Reisegefährten würden sich um ihn und seine Mannschaft dadurch verdienen machen, daß sie ihm in Onihiau das Herbeischaffen von Lebensmitteln erleichterten.

Den 18<sup>ten</sup> Februar um zwei Uhr Nachmittags gingen also beide Schiffe unter Segel, und am folgenden Mittag befanden sie sich nur eine Englische Meile west von Onihiau. Da es aber von Nordwesten her ziemlich stark zu stürmen anfang, und die Schiffe sowohl von Onihiau, als von Atnai weggetrieben wurden, so beschloß Kapitain Douglas, nach Wohu zu gehen, um sich daselbst frischen Wind vorrath zu verschaffen, weil man heute das letzte Schwein geschlachtet hatte. Den 22<sup>ten</sup> befand man sich an der Westspitze von Warrick-Bay, und hatte fünf bis sechs Englische Meilen weit vom Lande, drei bis vierzehn Faden Tiefe auf einer Bank, die sich, nach der Bemerkung des Kapitain Douglas, weiter in See erstreckt, als irgend eine Untiefe, welche zu der hiesigen Inselgruppe gehört. Sie liegt in 21° 22' N. Br. und 202° 15' O. L. — Fröh am 23<sup>ten</sup> erreichte man endlich den vorigen Ankerplatz, und um neun Uhr kam Tietri an Bord. Als er von einigen Passagieren erfuhr, wie theuer den Unrigen die Lebensmittel in Atnai zu stehen gekommen wären, hatte er große Lust, eben so übertriebene Forderungen zu machen. Jedes Schwein sollte mit einer ansehnlichen Quantität Pulver und Blei bezahlt werden; denn auf diese Handelsartikel bestanden die hiesigen Einwohner

Februar.

\*) Tianna's Bitte, daß Kapitain Douglas ihm seine Familie zuführen möchte, ward also erfüllt. Dies ist im Texte nicht ausdrücklich angeführt, ob es gleich aus dem Folgenden sich mit Zuverlässigkeit ergibt.

1789.  
März.

jeßt am meisten. Um nur etwas zu erhalten, mußten unsere Leute sehr peremptorisch verfahren \*).

Schon am folgenden Tage benutzte Kapitain Douglas einen Westwind, um nach Owaht zu gehen, wo er reichlicher und auf billigere Bedingungen mit Lebensmitteln versorgt zu werden hoffte. Den 2<sup>ten</sup> März kam Tianna von einer Gegend dieser Insel, welche Toi-hai (Tae-Hye) genannt wird, an Bord der Iphigenia. Hier überließ er sich zum erstenmal wieder der ganzen überwältigenden Freude, die ihm der Anblick seines Weibes und seines Kindes gewährte. Dann führte er das Schiff in eine Bay, welche die Einwohner Tairowah (Tiroway) nennen, und worin es dann um vier Uhr Nachmittags in sechzehn Faden Tiefe auf seinem Sandgrunde vor Anker ging. Noch denselben Abend trug Tianna dafür Sorge, den Ankrigen einen Vorrath von Erfrischungen zu verschaffen. Die Jölle ward am folgenden Morgen ausgesandt, um die Bay zu untersuchen, und fand überall guten Ankergrund auf seinem, braunem Sande in einer Tiefe von vierzehn bis zwei und zwanzig Faden.

Der König, der zum Fischen ausgegangen war, kam erst um vier Uhr Nachmittags in Begleitung seiner Gemahlin und Tochter, in ein paar schnellen Kanots. Seine schwarzen Boote und sein Gefolge hatte er zurückgelassen. Er schien sich über die Rückkehr der Schiffe außerordentlich zu freuen, hoffte, daß Tianna in seiner Abwesenheit den Ankrigen alle Aufmerksamkeit würde erwiesen haben, und versicherte, daß sie über die Insel, so weit er selbst Macht darüber hätte, und über alles was er besäße, disponiren könnten. Wirklich bewies auch der Ueberfluß an allerlei Lebensmitteln, womit er sie versah, und seine angelegentliche Sorgfalt jeden Wunsch des Kapitain Douglas zu befriedigen, daß es ihm mit diesen Erbietungen Ernst war.

Am folgenden Tage fanden sich Tome-homy-haw (Maïha-maïha), Tianna und einige andere Vornehme sehr zeitig an Bord der Iphigenia ein. Der König entließ aber bald sein ganzes Gefolge, Tianna ausgenommen; und nachdem er dem Kapitain Douglas einen befiederten Mantel übergeworfen hatte, mußte in

\*) Worin dieses peremptorische Verfahren bestanden habe, wird nicht gesagt. Was heißt peremptorisch, wenn von freien Menschen die Rede ist, die ihr Eigenthum nicht anders, als um einen Preis der ihnen gutdünkt, hergeben wollen?

seinem Namen *Tianna* ihm die Geheimnisse ihrer politischen Lage eröffnen. *Tahes*, der König von *Atauai*, und *Titiri*, der Beherrscher von *Mauwi*, *Kanai*, *Moroatai* und *Woaſu*, hätten, so erzählte er, mit *Terrimauiri*, dem noch lebenden Sohne *Terriohu's*, der auf der Ostseite der Insel wohnte, ein Bündniß geschlossen, um *Tome-homy-haw* (*Maiha-maiha*) seines Ranges und seiner Macht zu berauben, bloß weil er eingewilligt, daß *Tianna* sich auf *O-Waihi* habe niederlassen dürfen. *Tahes* hätte von den Kapitänen *Portlock*, *Dixon* u. a. eine Anzahl Feuegewehre nebst Ammunition, unter der ausdrücklichen Bedingung, erhalten, daß er weder den Kapitain *Meares*, noch dessen Verbündeten mit Lebensmitteln versehen sollte. Zum Beweise, daß es mit dieser Thatsache seine Richtigkeit habe, berief *Tianna* sich auf den Empfang, den Kapitain *Meares* erst kürzlich in *Atauai* erfahren hätte, wo ihm keine Erfrischungen verabfolgt worden wären, so daß er, wie er mit Thränen im Auge hinzusetzte, besorgen müsse, die Fahrt nach *China*, wenn Kapitain *Meares* sie ja noch habe zurücklegen können, werde für ihn und seine Mannschaft mit dem äußersten Elend aus Mangel an Lebensmitteln verbunden gewesen seyn. Das Ende dieser langen Rede lief darauf hinaus, daß Kapitain *Douglas* auf das dringendste gebeten ward, bis zu seiner Rückkehr aus *Amerika*, zwei von seinen Leuten, nebst einer Drehbasse, seiner eigenen Vogelflinte und was er sonst an Gewehren und Ammunition erübrigen könnte, hier zu lassen.

Die Zurüstungen, die Kapitain *Douglas* auf den andern Inseln wahrgenommen hatte, und die starke Nachfrage nach Schießpulver, Blei und Flinten, die man dort gegen Mundvorrath einzutauschen wünschte, bewogen ihn, der Erzählung, welche *Tianna* ihm jetzt mittheilte, einigen Glauben beizumessen. Er fand es

\*) Was Kapitain *Meares* hier seinem Freunde *Tianna* in den Mund legt, ist eine von den Stellen, die ihm in England so heftigen Widerspruch zugezogen haben. Herr *Dixon* findet es lächerlich, daß man ihn beschuldigt, er habe dem *Tahes* die Bedingung auferlegt, Herrn *Meares* nicht zu unterstützen, da ihm der Gedanke damals nicht in den Sinn habe kommen können, daß Herr *Meares* je wieder die Reise nach *Amerika* und den *Sandwich-Inseln* machen werde. Allein hier möchte man doch fragen: war Herr *Dixon* wirklich so fest überzeugt, daß dies nicht geschehen würde? — Uebrigens behauptet er, daß er weder in den *Sandwich-Inseln*, noch sonst wo, einem Indianer eine Flinte, eine Pistole oder ein Pulverhorn gegeben habe, und bietet Herrn *Meares* Trost, das Gegentheil zu erhärten. Der Beweis würde allerdings, wenn auch die Sache sich wirklich so verhielte, sehr schwer zu führen seyn. Es ist auch wohl möglich, daß die Beschuldigung eigentlich nur den



1789.  
März.

daßer für gut, ihm und dem Könige den Theil ihres Gesuchs, welcher die Feuerge-  
wehre betraf, zu bewilligen, und schickte sogleich den Zimmermann ans Land, daß er  
auf einem der größten Doppelkanots ein Gerüst machen sollte, auf welchem man die  
Drehbasse befestigen könnte. Den folgenden Tag, nach dem Essen, war das Kanot  
hierzu in Stand gesetzt und ward an das Schiff geführt. Nun brachte man die  
Drehbasse hinein, und pflanzte sie ordentlich auf; allein der König hatte sehr  
viel Mühe, seine Ruderer zu bereeden, daß sie ihre Ruder nicht fahren ließen, indest  
er das Stiel abbrannte \*).

Um sechs Uhr Morgens, den 6ten März, machte man dem König ein Signal,  
an Bord zu kommen; hierauf lichteten die Schiffe die Anker, und steuerten nach der  
Bay Lo-i-hai (Tooe-Hye). Der König und die Königin kamen mit Lianna und  
andern Befehlshabern an Bord, indest die Vornehmen von geringerem Range dem  
Schiffe in einer Flottille von dreißig Kanots folgten. Die Bay Lirowäh, welche  
Kapitain Douglas jetzt verließ, ist in vielen Betracht der Bay Karakakua  
weit vorzuziehen. Sie hat nämlich sehr guten Ankergrund, und nirgends wird ein  
Korallenstein darin angetroffen. Auch können die Schiffe so weit vom Lande liegen,  
daß sie allemal in See zu gehen in Stande wären, wenn der Wind auch stark gegen das  
Ufer trieb. Die Breite des Ankerplatzes, wo das Schiff lag, ist 19° 4' N. —  
Um halb sechs Uhr Nachmittags ging die *Trphigenia* vor dem Dorfe Lo-i-hai  
(Tooe-ye) in zehn Faden Tiefe, etwa drei Englische Meilen vom Lande, vor Anker.

Der König begab sich gegen Abend mit seinem Gefolge ans Land, und schickte  
den folgenden Morgen dreißig Schweine, eine Quantität Salz, nebst Kokosnüssen;

Erd-

Kapitain Portlock hätte treffen sollen. Kapitain Meares nimmt sie in seiner Antwort nicht  
zurück, sondern bemerkt nur, daß er die ganze Geschichte aus dem Tagebuche des Kapitain Dou-  
glas genommen habe, ohne sich irgend eine Anmerkung darüber zu erlauben. Noch setzt er hinzu:  
er hatte nicht das Verschicken von Waffen u. s. w. an die Insulaner für unerlaubt, da er selbst  
dergleichen ausgeübt habe, sondern nur die Aufhebung der Eingebornen gegen ihn. Gewiß ist  
es, wie ich bereits bei einer vorigen Veranlassung erinnert habe, äußerst schwer zu entscheiden, wer  
hier Recht oder Unrecht hat. S.

\*) Eine Drehbasse, Französisch *piarrier*, und auf Englisch *swivel*, ist ein kleines Geschütz, welches  
nur eine halbpfündige Kugel schießt, und wegen seines geringen Kalibers leicht nach jeder Richtung  
bewegt werden kann. Gewöhnlich hängt es in einem gabelförmigen Eisen, welches sich um seine  
Achse bewegen läßt, und in das Holz gelassen wird. S.

Erdäpfeln und Tarrowurzeln zum Geschenk. Kapitain Douglas ersuchte ihn zugleich, da der Passatwind jetzt wieder frisch wehete, ihn ohne Ausschub mit dem nöthigen Vorrath zur Reise versehen zu lassen, weil er je eher je lieber nach Amerika abzureisen wünschte. Dem zufolge schickte der König Boten in das Innere der Insel, und ließ den Befehl ergehen, daß jeder, der Schweine hätte, sie bei Todesstrafe in das Dorf bringen sollte; und um zehn Uhr am nächstfolgenden Morgen kam er selbst mit einem Geschenk von fünfzig Schweinen an Bord, wovon einige fünfzehn Stein (210 Pfund) wogen. Den Tag über ward alles Andre, was zur Reise nöthig war, an Bord geschickt. Unter andern erhielt Kapitain Douglas auch zwölf Gänse; und es ist des Bemerkens werth, daß ein Kanot in die Bay kam, welches ein Paar Truthühner, nämlich einen Hahn und eine Henne, nach dem Dorfe Watpivo (Wipeeo) führte, wo sie brüten sollten. Die Henne hatte, wie man uns erzählte, schon zweimal in verschiedenen Gegenden der Insel gefressen und jedesmal eine Brut von zwanzig Jungen ausgebracht; folglich werden Truthühner in wenigen Jahren auf dieser Insel sehr häufig zu haben seyn.

Gegen Abend überreichte Kapitain Douglas dem König und Dianna ein Geschenk, welches in Feuergewehr und Ammunition bestand. Dann nahm er von beiden Abschied, und ging um Mitternacht unter Segel. In Wobahu, wo er zuerst anlegte, versorgte er seine Schiffe mit einem ziemlichen Vorrath von Brennholz, und auch noch mit Tarrowurzeln und Zuckerrohr. In Ateuai, wo er den 12<sup>ten</sup> anlangte und den 13<sup>ten</sup> auf seinen vorigen Ankerplatz kam, war Tahen mit den vornehmsten Oberhäuptern nach Punnaga gegangen, und Abinut allein in Welmoa zurückgeblieben. Er schickte ein Schwein zum Geschenk an Bord, hielt es aber nicht für rathsam, selbst zu kommen.

Am folgenden Morgen ward das große Boot ans Land geschickt, um die Wasserfässer zu füllen. Die Matrosen geriethen bei dieser Arbeit in einen so heftigen Streit mit einander, daß sie sogar ihre Messer zogen. Herr Wioda (der Supracargo?) suchte sie von einander zu bringen; allein einer von ihnen, Namens Jones, drohete, daß er ihn zu Boden schlagen würde. Einer solchen Zügellosigkeit mußte man bei Zeiten Einhalt thun, um den nachtheiligen Folgen zuvorzukommen, die daraus für den Zweck der Reise erwachsen konnten. Kapitain Douglas

1789. gab daher Befehl, daß Jones auf der Stelle abgestraft werden sollte. Di-  
 März. weigerte sich aber mit gräßlichen Flüchen, sich der Züchtigung zu unterwerfen, und  
 lief nach dem Mastkorbe des Fockmastes zu, wo gewöhnlich einige geladene Muske-  
 tons auf den Fall eines Angriffs von den Eingebornen in Bereitschaft standen. Doch  
 Kapitain Douglas ließ ihm nicht Zeit hinauf zu kommen, sondern schoß ihm eine  
 Pistole über den Kopf weg, und sagte ihm dabei, daß die zweite ihn treffen würde,  
 wofern er noch einen Schritt weiter ginge. Es war indeß offenbar, daß mancher  
 von den übrigen geneigt schien, ihm beizustehen; daher stellte man es in sein Belie-  
 ben, entweder sich zur Strafe zu bequemen, oder das Schiff augenblicklich zu verlas-  
 sen. Er wählte, ohne sich zu bedenken, das Letztere, und nun stellte seine Entfer-  
 nung die Ruhe wieder her.

Sobald der Wasservorrath ergänzt war, gingen die Schiffe nach der Insel  
 Onihiau unter Segel, um sich einen Vorrath von Yamswurzeln zu verschaffen;  
 sie konnten aber wegen des widrigen Windes nicht in die Yam-Bay einlaufen,  
 sondern mußten eine andere wählen, wo sie am 15<sup>ten</sup> vor Anker gingen. Gegen  
 Abend erfuhr Kapitain Douglas, daß einige Matrosen gesonnen wären, mit der  
 Jolle durchzugehen; er befahl daher dem wachhabenden Officier, auf seiner Hut zu  
 seyn. Aber doch fanden zwei Matrosen und ein Quartiermeister Mittel, sich in der  
 Nacht auf einigen Kanots, die noch am Schiffe lagen, ans Land zu begeben. Sie  
 hatten nicht nur das Boot mitnehmen, sondern auch das Schiff in Brand stecken  
 wollen; da sie aber an der Ausführung dieses teuflischen Vorhabens gehindert wur-  
 den, hielten sie es für das Beste, nach der Insel zu entfliehen. Der ehrliche, thät-  
 ige Freitag, ein hiesiger Eingeborner, der bereits erwähnt worden ist, brachte  
 zwei von ihnen, nämlich die Matrosen, bald wieder zurück; aber der Quartiermei-  
 ster, der Rädelführer bei dem ganzen Vorhaben, konnte wegen der hohen Bran-  
 dungen am Ufer nicht mehr eingeschiffet werden. Kapitain Douglas sah sich daher  
 gezwungen, ihn zurückzulassen; denn der Mangel an vielen notwendigen Schiffsbe-  
 dürfnissen war auf beiden Schiffen so groß, daß der Kapitain nicht einmal, seinen  
 Verhaltensbefehlen gemäß, nach Norden steuern konnte, sondern geradezu die Nord-  
 amerikanische Küste aufsuchen mußte; weil er daselbst ein von China gekommenes  
 Schiff zu finden hoffte. Beide Fahrzeuge, die *Yphigenia* und der Schooner *Mord-*

west-Amerika, hatten sich gegen vier Monate bei den Sandwichinseln aufgehalten; und zur Ehre des Kapitein Douglas sey es gesagt, daß er durch sein kluges Betragen während dieser Zeit jeden ernstlichen Zwist mit den Eingebornen zu vermeiden wußte.

1789.  
März.

### Ein und dreißigstes Kapitel.

Abreise von Ouhiau nach der Nordwestküste von Amerika. — Entdeckung einer neuen Insel, *Bird-island* (Vogel-Insel). — Besondere Erfcheinung am Schiffskompaß. — Ankunft in Nutkasund. — Absendung der Nordwest-Amerika auf eine Handelsreise. — Ankunft eines Spanischen Schiffs, das die *Pythigenta* in Beschlag nimmt. — Kapitein Douglas muß mit seinem Schiffe Nutkasund verlassen, und geht nach Norden. — Handel mit den Eingebornen an der Küste. — Aufenthalt vor einem Dorfe, *Fort Pitt* genannt. — *Bucceugh's Sund*. — Aufenthalt in *Haines Cove*. — Gefährlicher Krieg zwischen zwei einheimischen Stämmen. — Dazwischenkunft der *Weißen*. — *Mac-Jutires Bay* und *Cox Einfahrt* (*Channel*). — Ein Plan der Eingebornen, sich des Schiffes zu bemächtigen, wird dem Kapitein Douglas durch die *Weißen* verrathen. — Freundschaftliches Betrogen des *Blaka*, eines Befehlshabers. — Abreise von Amerika, und Rückkehr nach den Sandwichinseln. — Vereitelte Absicht des Königs von *O-Wahl* und seiner Vornehmen auf das Schiff. — Fortsetzung der Reise nach *China*, und Ankunft vor *Makao*.

Mit einem Vorrath von *Jamswurzeln* auf etwa einen Monat, verließen beide Schiffe den 18ten März Ouhiau, nahmen ihren Lauf nach Nordwesten, und erblickten in dieser Richtung am folgenden Morgen um drei Uhr Land. Es war eine Insel oder ein Felsen, in Gestalt eines Sattels, nämlich an den Enden hoch, und in der Mitte vertieft. Gegen Süden zeigte sie sich mit Grün bekleidet; gegen Norden, Osten und Westen aber sah man nur den bloßen; unfruchtbaren Felsen, welcher senkrecht abgestürzt; und, wie es schien, nur den Vögeln zugänglich war, die in großen Schaaeren darauf wohnen. Dieser Umstand war die Veranlassung, daß man ihr den Namen *Bird-island*, oder die *Vogel-Insel* gab. Sie liegt in 23° 7' N. Br. und in 198° 10' D. L.

1789.  
April.

„Auf der übrigen Fahrt nach Nutka sund ereignete sich nichts Erhebliches, ausgenommen, daß es beiden Schiffen an mancherlei Schiffsvorräthen sehr gebrach. Zu Anfange des Aprilmonats, zwischen  $36^{\circ} 19'$  und  $36^{\circ} 10'$  N. Br. und  $208^{\circ} 15'$  und  $210^{\circ} 13'$  D. L., konnte man zwei oder drei Tage nach einander das Schiff nicht ordentlich steuern, da die Schiffskompassse oder ihre Magnetnadeln von einem Augenblicke zum andern vier bis fünf Striche bald nach einer bald nach der andern Seite hin abwichen. Kapitain Douglas führt an, daß ihm bereits im vorigen Jahre dieselbe Erscheinung ungefähr in eben der Meeresgegend vorgekommen sey.

„Den 20<sup>ten</sup> April \*) ging Kapitain Douglas mit der *Iphigenia* und dem Fahrzeuge *Nordwest-Amerika* in Nutka sund, auf dem gewöhnlichen Ankerplatze *Friendly Cove*, vor Anker. Dasselbst besuchte ihn gleich darauf Kapitain Kendrick (Befehlshaber des kleinen Amerikanischen Fahrzeuges *Kolumbia*, aus Boston) mit seinen Officieren, die hier den Winter zugebracht hatten und nur vor wenigen Tagen mit ihrem Schiffe acht Englische Meilen weiter hinauf in den Sund nach *Maumina* (*Mowena*) gegangen waren. Den 23<sup>ten</sup> traf auch das Fahrzeug *Washington* daselbst ein, welches sechs Wochen lang eine Fahrt gegen Süden vorgenommen und gegen dreihundert Seeotterfelle eingesammelt hatte. Dieses Fahrzeug segelte ebenfalls den folgenden Tag nach *Maumina*. Den 28<sup>ten</sup> lief das kleine Fahrzeug *Nordwest-Amerika* wieder aus, um längs der Küste zu handeln.“

Mai.

„Den 6<sup>ten</sup> Mai brachten die Eingebornen die Nachricht, daß ein Schiff sich vor dem Eingange des Sundes sehen ließe. Hierauf beorderte Kapitain Douglas, der sich nicht wohl befand, sogleich das große Boot mit seinen ersten Officieren hinaus. Allein bald hernach statteten diese den Bericht ab, daß das Schiff der *Felice* nicht ähnlich sähe. Um elf Uhr Morgens kam es in die Bucht, ging vor Anker, und salutirte mit elf Kanonen, die Herr Douglas erwiderte. Das Boot brachte jetzt die Nachricht, daß es ein Spanisches Kriegsschiff, die *Prince sa*, wäre,

\*) Alles, was mit diesen Zeichen „“ unterschieden wird, entlehne ich aus dem Anhange, den Herr Meares seinem Buche beigefügt hat. Es ist nämlich ein Auszug aus dem Tagebuche des Kapitain Douglas, den ich hier einschalte, um den Faden der Erzählung zu ergänzen, da Herr Meares von der Spanischen Gewaltth. seit hier nichts erwähnt, sondern sich deshalb bloß auf sein bei dem Britischen Parlamente eingereichtes Memorial bezieht. S.

und unter Führung des Kommodore\*) Don Estevan Joseph Martinez auf Entdeckung ginge. Es gehörten noch zwei andere Fahrzeuge, ein Schiff und eine Schnau, zu dieser Expedition, die sich aber vor vierzehn Tagen getrennt hatten. Der Kommodore lud Herrn Douglas zum Essen ein, und der letztere beschenkte ihn bei dieser Gelegenheit mit einem langen befiederten Mantel und Helm von den Sandwichinseln. Der Kommodore sagte, er käme von Unalaska, und hätte auch den Cooks-Fluß und Prinz Wilhelms Sund besucht. Dann zeigte er Herrn Douglas die Abschrift eines Briefes, den er (Herr Douglas) selbst den 25<sup>ten</sup> Junius 1788 an Herrn Ismailof zur Beantwortung eines von ihm erhaltenen im Cooks-Fluß geschrieben hatte. Damals lag der Spanische Befehlshaber bei der Montague-Insel, und Kapitain Douglas begreift nicht, wie sie bei einander vorbei gekommen sind, ohne sich gewahr zu werden. Der Kommodore fand auch das Fahrzeug Washington gegen Norden, und versah es mit allerlei Vorräthen, woran es Mangel litt. Kapitain Douglas eröffnete ihm jetzt seine eigene bedrängte Lage, und besonders, daß sein Schiff beinahe vor dem Eingange des Hafens zu Grunde gegangen wäre, weil er kein Pech und keinen Theer gehabt hätte, um die Oeffnungen zwischen den Planken zu verstopfen. Er setzte hinzu, daß er täglich die Ankunft eines Schiffes aus China erwarte; sollte dies aber ausbleiben, so müsse er sich um die Hilfe des Kommodore bewerben. Diese versprach ihm der letztere auch. — Nach Tische gingen sie zusammen ans Land, und zwar in Gesellschaft des Kapitain Kendrick's, der von Mauwina herunter gekommen war, und dreier Padres oder Geistlichen, die den Auftrag hatten, die Eingebornen zum Christenthum zu bekehren, weswegen Kapitain Douglas sie sehr bedauerte."

„Den 9<sup>ten</sup> Mai begleitete Herr Douglas den Kommodore, seine Officiere und die Geistlichen nach Mauwina. Hier speiseten sie bei dem Kapitain Kendrick, und kamen den Abend wieder an Bord ihrer Schiffe. Den 10<sup>ten</sup> aß dagegen die ganze Gesellschaft, sowohl von den Spanischen als von den Amerikanischen Schiffen, an Bord der Iphigenia. Kapitain Douglas hatte noch ein Schwein vor

\*) Kommodore nennen die Engländer einen Schiffskapitain, der mehrere Schiffe kommandirt.  
(*Chef d'escadre* im Französischen.)



1789. den Sandwichinseln und einige Yamswurzeln übrig. Das erstere schickte er an  
 Mai. Bord des Spanischen Schiffs, damit die Spanier es nach ihrem Geschmack zubereiten könnten. Diese fügten noch ein paar Gerichte hinzu, und so entstand eine ziemlich gute Mahlzeit.“

„Den 13<sup>ten</sup> kam die Spanische Schnau San Carlos, unter dem Kapitain Herrow<sup>\*)</sup>, in Friendly Cove an. Der Kapitain ließ Herrn Douglas zum Mittagessen bitten; dieser lehnte aber die Einladung ab, weil er sich nicht wohl befand; dagegen erhielt er Nachmittags einen Besuch von dem Spanischen Kapitain. Gegen Abend kam der Kommodore von Maulina, wohin er den 11<sup>ten</sup> abgegangen war, in Begleitung des Kapitain Kendrick's zurück.“

„Den folgenden Morgen um neun Uhr schickte der Spanische Kommodore, und ließ den Kapitain Douglas nebst Herrn Wiana an Bord der Princefa einladen. Sobald er angekommen war, zog er eine Schrift hervor, und sagte, hier habe er einen Befehl des Königs von Spanien, alle Schiffe, die er an der Amerikanischen Küste fände, wegzunehmen; folglich sey Kapitain Douglas jetzt sein Gefangener. — Dagegen führte Herr Douglas an, in welcher traurigen Verfassung er sich befunden, ehe er den Hafen erreicht hätte; sein Schiff habe keine Ankertaue, kein Pech, keinen Theer, kein Brodt und überhaupt keine Lebensmittel, gefalzenes Schweinefleisch ausgenommen, an Bord gehabt; hätte er unter solchen Umständen irgend einen Hafen in Südamerika besucht, so würden die Spanier sein Schiff nicht in Beschlag genommen, sondern ihn vielmehr, nach dem Völkerrecht, mit allem Nothwendigen versorgt haben. Es wäre übrigens unerhört, ihn in einem Hafen, worauf der König von Spanien nie Anspruch gemacht hätte, gefangen nehmen zu wollen; und bevor er sich dieser Haft unterzöge, würde er lieber den Hafen ungesäumt verlassen, wenn man ihm dazu Erlaubniß gäbe. Diese Erlaubniß ward aber verweigert; im Gegentheile wurden einige Officiere nebst vierzig bis fünfzig Mann beordert, die Ip h i g e n i a in Besitz zu nehmen und die Spanische Flagge dort aufzustecken. Man forderte dem Kapitain die Schlüssel seiner Kisten ab, und nahm seine Karten, Tagebücher, Schriften, Dokumente, kurz alles was im Schiffe befindlich war, in Besitz, ohne ihm selbst die Rückkehr an Bord zu gestatten.“

\*) Vermuthlich unrichtig geschrieben.

„Kapitain Douglas erkundigte sich bei dem Kommodore, warum er nicht auch den Washington, das Fahrzeug aus Boston, weggenommen hätte; da der Befehl des Königs von Spanien lautete; daß er alle Fahrzeuge, die ihm an dieser Küste aufstießen, wegnehmen sollte. Hierauf ertheilte der Spanier keine befriedigende Antwort, sondern behauptete, daß Herr Douglas' Schriften nichts taugten, weil darin stünde, daß er alle Englische, Russische und Spanische Fahrzeuge von geringerer Stärke als die Iphigenia, wegnehmen und ihre Mannschaft nach Malakao führen oder schicken sollte, um sie als Seeräuber peinlich verhören zu lassen. Kapitain Douglas machte ihm bemerklich, daß man seine Schriften nicht richtig übersezt hätte; er selbst verstände zwar nicht Portugiesisch<sup>\*)</sup>, aber in einem Englischen Exemplare, welches er in Malakao gesehen, hieß es ausdrücklich: falls er von den Seefahrern irgend einer dieser drei Nationen angegriffen würde, sollte er sich vertheidigen, und falls er die Oberhand behielte, den Kapitain und die Mannschaft nach Malakao schicken, damit sie von ihrem Angriffe Rechenschaft gäben. Die Padres und der Schiffschreiber lasen die Schrift nochmals durch, und sagten, sie hätten sie recht verdolmetscht.“

„Den 15<sup>ten</sup> Abends, kam Kapitain Kendrick von Mauwina; allein da Kapitain Douglas in Erfahrung gebracht hatte, daß dieser Amerikanische Schiffskapitain um seine Gefangennehmung gewußt habe, und daß die ganze Sache bei dem letzten Aufenthalt des Spanischen Befehlshabers in Mauwina verabredet worden sey, so wollte er ihn nicht sprechen. Als der Spanische Kommodore dies erfuhr, ließ er den Kapitain Douglas, so krank dieser auch war, und so sehr es auch regnete und stürmte, um zehn Uhr Abends auf die Spanische Schnau bringen, wo niemand mit ihm reden durfte. Sein aus Mantla gebürtiger Bediente, der die Sprache (Spanisch) sehr gut verstand, durfte ihm nicht nahe kommen, aus Furcht, daß er dem Kapitain hinterbringen möchte, was die Spanier vornähmen. Sie bedienten sich dieser Gelegenheit, manches zu entwenden, und legten in der Folge die Schuld auf den Bedienten. Die Mannschaft der Iphigenia ward auf die beiden Spanischen Schiffe vertheilt, und man gab sich alle ersinnliche Mühe, sie zu bewegen,

\*) Die Ausfertigung der Schiffe Felice und Iphigenia war Portugiesisch, weil sie unter dieser Flagge handelten. Man sehe die Einleitung. S.

1799.  
Mai.

daß sie sich anwerben ließe. Zu gleicher Zeit brachte man die Segel in Bereitschaft, ergänzte das Tau- und Takelwerk, und ernannte einen neuen Kapitain nebst Officieren und Matrosen, die Herrn Douglas (in seinem eigenen Schiffe) gefangen nach San Blas (in Kalifornien) führen sollten. Seine Officiere wollte man zurück lassen, allein die Hälfte der Matrosen mitschicken; daher ersuchte man den Kapitain, die ruhigsten Leute auszusuchen und dem Kommodore das Verzeichniß einzuhändigen.“

„Herr Douglas weigerte sich dies zu thun, und sagte, sie möchten weg-schicken, wenn sie wollten; das Schiff sey aber unfähig in See zu gehen, so lange es nicht kalifornisch und die Lecke verstopft würden. Da die Abreise in wenigen Tagen erfolgen sollte, so machten die Spanier sich ohne Zeitverlust an diese Arbeit; das Schiff ward gänzlich ausgeladen, alles Kupfer, Eisen, alle andere Handelswaare, alles gefangene Schweinefleisch von den Sandwichinseln ward herausgenommen, und Sand als Ballast in den hinteren Raum gefüllt, so viele Mühe die Engländer sich auch zuvor gegeben hatten, denselben loszuwerden, weil er die Pumpen so leicht verstopft.“

„Da man täglich sowohl den Schooner Nordwest-Amerika, als auch die Felice im Hafen erwartete, so durfte keiner von den Gefangenen mit den hiesigen Eingebornen sprechen; allein Kapitain Douglas fand dessen ungeachtet eine Gelegenheit, mit Maquila und den andern Oberhäuptern zu reden, welches auch Herr Ingraham, der erste Steuermann der Kolumbia, that. Herr Douglas ersuchte die Eingebornen, einige Kanots in Bereitschaft zu halten, um den Kapitainen Meares und Junter entgegen zu gehen und ihnen zu sagen, daß sie ja nahe nach Neufas und kommen möchten, weil er (Kapitain Douglas) kaptschelte, das heißt gefangen, wäre. Sie gaben zur Antwort, daß sie es verstanden hätten, und verlangten vom Kapitain zu wissen, ob er jetzt Kolt, d. i. ein Sklav, sey? Sie waren auch erbdtig, ihn zu entführen, falls er sich ihnen anvertrauen wolle, und versprachen, ihre Rähne zu schicken und die Gelegenheit abwarten zu lassen. Ihr Dorf belegten sie unverzüglich etwa vier Meilen weiter nach Norden, um den Herren Meares und Junter, falls sie sich in der Nähe des Sundes zeigten, desto eher Nachricht und Warnung geben zu können.“

„Den

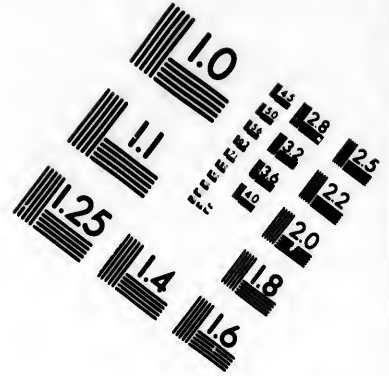
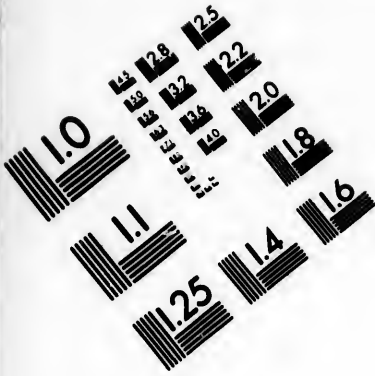
„Den 22<sup>ten</sup> brachte man von Mauiwa die Fesseln, die Kapitain Kendrick's Schmied verfertigt hatte. Jetzt sollte die Reise nach San Blas vor sich gehen, und man drang von neuem in Kapitain Douglas, daß er die Hälfte seiner Leute wählen, und die andere mit den Officieren zurücklassen sollte. Da sie ihm indessen alle treu geblieben waren, und keiner sich von den Spaniern anwerben ließ, so war es ihm auch unmöglich, dem einen vor dem andern einen Vorzug zu geben. Vor der Abreise forderte Kapitain Douglas die Zurückgabe seiner eigenen Papierschriften, und Abschrift von allen Papieren, die das Schiff betrafen, welches man ihm auch versprach. Der Dolmetscher gestand jetzt dem Kommodore in Herrn Douglas Gegenwart, daß die oben erwähnte Schrift, worin von Vertheidigung im Fall eines Angriffs die Rede war, nichts Nachtheiliges enthielt, und erklärte des Kapitains Beglaubigungen für sehr gut. Kapitain Douglas versicherte den Kommodore: wenn man sonst nichts gegen ihn anzuführen wüßte, als dieses Dokument, so müßte jeder Gerichtshof in Europa den Kommodore wegen der Unrechtmäßigkeit seiner Procedur verurtheilen.“

1789.  
Mai.


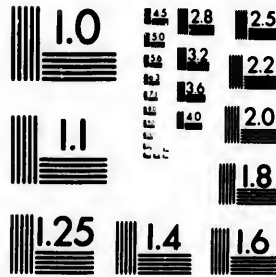
„Während der Zeit hatte der Spanische Befehlshaber alles, was ihm gefiel, aus dem Schiffe genommen, und mit der sanftmüthigsten Art Herrn Douglas ausgeplündert, indem er ihm höflich sagte, er müßte seine goldene Uhr, seinen Serranten, seinen Ofen und alle seine Karten haben; imgleichen alle die Federmäntel und Hefine, die er von Tlanna und dessen Angehörigen zum Geschenk erhalten hatte, ja sogar seine Schuhe, Stiefeln und Bettdecken, weil man einiges davon in Mexiko bekommen könnte. Jetzt also ward der Kommodore auf einmal anderes Sinnes; er wollte das Schiff wieder losgeben und dem Kapitain Lebensmittel für die Reise nach den Sandwichinseln liefern, doch unter der Bedingung, daß er eine Schrift, die schon fertig aufgesetzt war, unterzeichnen sollte. Kapitain Douglas weigerte sich, dies zu thun, wenn ihm nicht Zeugen dabei gestattet und der Inhalt der Schrift eröffnet würde. Herr How, der Supracargo der Kolumbia, mußte also an Kapitain Kendrick und Herrn Ingham nach Mauiwa schreiben, daß sie kommen und bei der Unterschrift Zeugen abgeben müßten.“

„Den 24<sup>ten</sup> kamen sie an. Man verdolmetschte Herrn Douglas die Schrift, worin es hieß: „Der Spanische Kommodore sey an einem bestimmten Tage in die





**IMAGE EVALUATION  
TEST TARGET (MT-3)**



**Photographic  
Sciences  
Corporation**

23 WEST MAIN STREET  
WEBSTER, N.Y. 14580  
(716) 872-4503



1.8  
2.0  
2.2  
2.5  
2.8  
3.2  
3.6  
4.0

4.5  
5.0  
5.6  
6.3  
7.1  
8.0  
9.0  
1.0

1788.  
May.

Bay St. Lorenz, oder Nutka, eingelaufen, und habe daselbst den Kapitain Douglas in Noth und in Mangel an den unentbehrlichsten Vorräthen angetroffen. Er hätte seiner Fahrt keine Hindernisse in den Weg gelegt, sondern ihn mit allem Nothwendigen versehen, damit er nach den Sandwich Inseln fahren könnte." Kapitain Douglas wollte diesen Auffas nicht unterschreiben, einmal weil es wirklich falsch war, daß man ihn nicht aufgehalten hätte, und dann auch, weil die Spanier mit Unrecht auf einen Hafen Anspruch machten, den sie zuvor nie gesehen und den kein Königlich Spanisches Schiff bisher besucht hatte. Der Kommodore sagte; im Jahr 1775 sey er zweiter Officier an Bord einer auf Entdeckungen ausgeschickten Königl. Fregatte gewesen, welche diesen Hafen damals gesehen und Bay St. Lorenz genannt habe. Kapitain Douglas erwiderte, er wäre anderer Meinung, da er die Karte jener Reise bei sich hätte. Hierauf wurden die Schriften bei Seite gelegt, und Kapitain Kendrick begab sich nach Nauwina zurück. Denselben Abend vertraute der Spanische Befehlshaber Herrn Douglas als ein großes Geheimniß, daß er Befehl hätte, sich des Kapitain Kendrick's ebenfalls zu bemächtigen, und daß er beide Fahrzeuge, die Kolumbia und den Washington, wegnehmen würde, sobald sie in den Hafen zurückkämen."

„Den 24<sup>ten</sup> und 25<sup>ten</sup> stürmte es heftig von Südwesten her. Die Spanischen Schiffe legten jedes nicht weniger als vier Anker aus, und der Befehlshaber verlangte, daß Kapitain Douglas sich nebst seinen Officieren und Matrosen auf sein Schiff, Iphigenia, verfügen sollte, um es in Sicherheit zu bringen. Der Letztere wollte sich diesem Gesuch nicht unterziehen; die Spanier sahen sich daher genöthigt, es selbst zu übernehmen und das Schiff an dem Ufer von Hog - Eiland (Schweine-Insel) mit Seilen festzumachen. Kapitain Douglas durfte nicht ans Land gehen, und erfuhr folglich nicht alles, was daselbst vorging; doch war es augenscheinlich, daß die Spanier auf dieser Insel Festungswerke anlegten und Holz fällten, um Häuser zu bauen.

„Der Spanische Befehlshaber erzählte Herrn Douglas: bei seinem vorjährigen Aufenthalte in Unalaska hätte Herr Ismailof ihm gesagt, daß er drei Schiffe mit einer zahlreichen Mannschaft von Kamtschatka erwartete; sobald sie in Unalaska einträfen, würde er das Kommando übernehmen und sie nach Nutka

sund führen, wo sie eine Niederlassung anlegen sollten. Er hoffte, in der Mitte des Julius oder im August 1789 Nutkasund zu erreichen, und zwei Russische Fregatten würden von St. Petersburg um Kap Horn nach eben diesem Hafen gehen, um ihnen allerlei Vorräthe, und was sie sonst brauchen könnten, zuzuführen. Diese Nachricht hätte er bei seiner Ankunft in San Blas dem Vicekönige durch einen Expressen zugeschildt und darauf den Befehl erhalten, sogleich nach Nutkasund zu gehen und Festungswerke daselbst anzulegen, um den Russen zuvorzukommen.“

1789.  
Mai.

„Von diesem Befehlshaber erfuhr Kapitain Douglas auch noch, daß im Jahr 1786 zwei Englische Schiffe verunglückt waren. Das eine hätte vor Mednot Ostrow (der Kupferinsel) vor Anker gelegen; es sey ans Land getrieben worden, und die ganze Mannschaft untergegangen, bis auf drei Mann, die sich eben auf der Insel befunden hätten und hernach durch Sibirien nach St. Petersburg gekommen wären \*). Die Officiere des andern Schiffes hätten sich am Lande befunden; das Schiff wäre in See gegangen, und da niemand an Bord etwas von der Schiffsahrt verstanden, so müßte es wohl untergegangen seyn; auch hätte man seitdem nichts weiter davon gesehen oder gehört.“

„Der Spanische Kommodore, der sich der Karten und Tagebücher des Kapitain Douglas bemächtigt hatte, beschloß nunmehr, den San Carlos, unter Kapitain Arrow, nordwärts zu schicken, sobald der Boden dieses Fahrzeugs gereinigt und die Seiten kalfatert seyn würden. Kapitain Kendrick war ebenfalls segelfertig, und gedachte seinen Weg nach Norden zu nehmen. Die Mannschaft der Zphigenia bestürmte täglich den Kapitain Douglas mit Bitten, daß er jene Schrift unterzeichnen möchte, damit sie wieder auf ihr Schiff käme. Der Kapitain konnte sich zwar auf die Versprechungen des Spaniers, ihn mit Lebensmitteln bis nach den Sandwichinseln auszuhelfen, keinesweges verlassen; allein als man ihm am 26ten die Schrift nochmals vorlegte, sah er sich endlich doch gezwungen, sie zu unterschreiben. Um elf Uhr brachte er hierauf seine Mannschaft wieder an Bord der Zphigenia, und nahm Besitz von seinem eigenen Schiffe. Aber kaum hatte er eine halbe Stunde daselbst zugebracht, so kam schon eine Botschaft, daß er sich an

\*) Dies war vermutlich die Seotter, Kapitain Tipping, die mit der Nutka, Kapitain Meares, in Bengalen ausgerüstet ward.

1789.  
Mai.

Bord der *Princesa* verfügen sollte. Don Joseph Estevan Martinez sagte ihm, in Gegenwart des Herrn Ingraham: ob er gleich die *Ipfigenia* zurückgegeben hätte, so würde er doch ihre Abreise nicht gestatten, bis der Schooner *Nordwest-Amerika* wiederkäme, und er ihn für den Preis, den Kapitain Kendrick und seine Officiere bestimmen würden, an die Spanier verkauft hätte. Herr Douglas erwiderte, dieses Fahrzeug gehöre ihm nicht, folglich könne er es auch nicht verkaufen; Abriens möchte der Kommodore thun, was ihn gelüstete. Nachmittags verließen die Spanier die *Ipfigenia*; aber ein jeder trug davon, was ihm in die Hände fiel.“

Den 27ten eröffnete der Spanische Befehlshaber Herrn Douglas, er wisse von den Eingebornen, daß der Schooner ein wenig nordwärts in einem andern Hafen läge; zugleich brachte er Line und Feder, und mußete dem Kapitain zu, er möchte Herrn Junter schreiben, daß er in den Sund käme. Auf Herrn Douglas Weigerung, ließ der Spanier ihm weder seine eigenen, noch die versprochenen Borräthe verabfolgen. Den 29ten, nachdem Kapitain Douglas ein Verzeichniß der unentbehrlichsten Bedürfnisse für sein Schiff eingereicht hatte, schickte man ihm einige Artikel an Bord; da ihm aber Tages darauf die Rechnung zugestellt ward, stand nicht nur fünfmal mehr darauf, als er empfangen hatte, sondern es war auch alles zu fünfmal höherem Preise, als es kostete, angeschrieben. Er wollte einiges zurückschicken; allein man bedeutete ihm, er müsse entweder alles behalten, oder alles herausgeben. Herr Douglas, der seine Uhr, seinen Ofen, sein Kupfer und Eisen, seinen Sextanten, sein Schweinefleisch und die Mäntel und Helme von *D-Wahsi*, so wenig wie seine Kartensammlung in Rechnung gebracht hatte, mußte sich bequemen, dem Spanischen Befehlshaber die Wechsel, die er verlangte, auszustellen. Durch übermäßige Versprechungen hatte man es endlich auch dahin gebracht, daß der Bediente des Kapitains, der aus Manila gebürtig war, sich an Bord der *Princesa* anwerben ließ. Herr Douglas sah sich nun gezwungen, ihm seinen Abschied zu geben und seinen Lohn bis auf den Tag seiner Entlassung zu bezahlen.“

Den 31ten Mai begab sich Kapitain Douglas an Bord der *Princesa*, um Don Estevan Joseph Martinez zu sagen, daß er mit dem ersten günstigen Winde unter Segel gehen würde. Der Spanische Befehlshaber machte neue Ein-

wendungen, und sagte: er hätte gehört, daß Herr Douglas nordwärts zu gehen gedächte. Kapitain Douglas war sich wohl bewußt, daß er niemanden von seiner Absicht etwas mitgetheilt hatte; er betrieb sich also auf den Zustand des Schiffs, und auf den Mundvorrath, der nach des Spaniers eigener Berechnung nur auf sechs Wochen hinreichen konnte. Mit zehn oder zwölf Stangen Eisen, die man ihm gelassen habe, setzte er hinzu, könne er höchstens eben so viele Seesattenfelle kaufen; allein die Folge würde seyn, daß er mit seinen Leuten verhungern müßte, weil ihm nichts übrig bliebe, um auf den Sandwichtinsel Vorrath einzukaufen; überdies hätte man ihm ja seine Karten genommen, ohne deren Hilfe er sich kaum nach China zurückfinden, geschweige an den Amerikanischen Küsten bleiben könnte. Die Mannschaft erhielt einen hohen Lohn, und ihm bliebe, um die Unkosten der Reise zu vermindern, kein anderes Mittel übrig, als eine schnelle Fahrt nach Malao.<sup>\*)</sup>

1789.  
Mal.

„Den 1ten Junius ließ Kapitain Douglas die Anker lichten und bat den Spanischen Kommodore, ihm seine Kanonen, Gewehre und Ammunition herauszugeben. Dies bewilligte der Letztere; zugleich brachte er aber wieder eine Schrift zum Vorschein, die Herr Douglas unterzeichnen, die Herren Kendrick und Ingraham aber als Zeugen kontrahiren sollten. Der Inhalt, sagte man ihm, lautete dahin, daß, wenn seine Papiere nicht acht befunden würden, das Schiff dennoch zu Malao ausgeliefert werden sollte. Es war eben nicht schwer, diese armseligen Kunstgriffe zu durchschauen. Herr Douglas unterschrieb das Papier<sup>\*)</sup>, und verlangte für sich eine Abschrift, die man ihm aber nicht zugestand. Bei dem Mittagessen an Bord der Prince sa bemüheten sich Kapitain Kendrick und einige andere, ausfindig zu machen, ob Kapitain Douglas nordwärts gehen würde; er blieb aber bei seiner vorigen Rede, und setzte hinzu: er hätte keinen Verus, das Leben seiner Leute aufs Spiel zu setzen. Gleich nach dem Essen begab er sich an Bord der Typhigenia in Begleitung des Kommodore, des Kapitain Kendrick's und seiner Officiere. Es erhob sich ein leichter Wind, und Kapitain Douglas ließ den letzten Anker lichten. Der Spanische Befehlshaber bestand darauf, daß er einen Brief an Kapitain Junter bei ihm zurücklassen sollte, worin er dem Letztern auftrüge, das kleine Fahrzeug (den Schooner) zu verkaufen. Herr Douglas verschickte ihn, daß weder er

Junius.

\*) Drei verschiedene Abschriften davon, wie es an einem andern Orte heißt. S.

1789. selbst, noch Herr Junter berechtigt wäre, den Schooner zu verkaufen; den Brief  
Juntas. wolle er indeß nicht länger verweigern. Er lautete, wie folget:

„An Kapitain Robert Junter, Befehlshaber des Schooners Nordwest-Amerika.“  
 „Den 6<sup>ten</sup> Mai kam ein Spanisches Kriegsschiff nach Friendly Cove,  
 „Nukafund, unter dem Befehl des Kommodore Don Esteban Joseph  
 „Martinez. Am 13<sup>ten</sup> Mai kam auch die Schnau San Carlos, und am  
 „14<sup>ten</sup> ward die Iphigenia in Beschlag genommen und wir zu Gefangenen  
 „gemacht, unter dem Vorwande, daß unsere Papiere (Dokumente) nicht gut  
 „wären. Da dieser Punkt jetzt in Richtigkeit gebracht ist, so läßt man mich mit  
 „Vorräthen und Lebensmitteln, die bis zu den Sandwicheisen ausreichen  
 „sollen, nach Mako gehen. Von Kapitain Meares ist noch nichts zu hö-  
 „ren; ich fürchte daher, daß ihm zwischen den Sandwicheisen und China  
 „etwas zugestoßen ist. In diesem Falle werden sie wegen Mundvorrath übel daran  
 „seyn. Meine Lage setzt mich außer Stand Ihnen Hülfe zu leisten; ich über-  
 „lasse Sie Ihrer eigenen Klugheit, und bin gewiß nicht weniger verlegen, als  
 „Sie es seyn können, über dasjenige, was ich jetzt zu thun habe. Ich em-  
 „pfehle Ihnen nur das Einzige, daß Sie nach Ihrer Einsicht den Vortheil  
 „derer befördern mögen, in deren Diensten Sie stehen.“

Iphigenia, Friendly Cove,  
 Nukafund, den 1sten Juni 1789.

„William Douglas.“

„Indem er seinen Brief schloß, warfen seine Leute das letzte Seil ab, und die  
 Iphigenia segelte aus Friendly Cove. Das kleine Fort auf Hog-eiland  
 begrüßte ihn mit fünf Kanonen, und er entschuldigte sich, daß er den Gruß nicht  
 erwidern könnte. Um drei Uhr verließ der Spanische Befehlshaber, nebst Herrn  
 Kendrick, das Schiff, und ging ans Land.“

„Sobald Kapitain Douglas solchergestalt den Händen seiner Feinde entkommen  
 war, bedachte er, daß wahrscheinlich noch eine Zeitlang hinginge, ehe die Spanier ihre  
 Schnau für den Zug nach Norden ausrüsteten, und daß sie vermuthlich auch Herrn  
 Kendrick nicht eher fortlassen würden. Diesen Zeitraum wollte er sich zu Nuße



machen, da er sich zur Rückreise nach Makao mit den sechzig bis siebzig Seeotterfellen die er an Bord hatte, unmöglich entschliessen konnte. Seine Mannschaft war an spärliche Mahlzeiten gewöhnt, und er schmeichelte sich überdies mit der Hoffnung, daß er vielleicht die Nordwest-Amerika unterwegs antreffen würde. In diesem Falle wollte er den Kapitain, nebst der Mannschaft und Ladung, herausnehmen und das Fahrzeug verbrennen, wofern er es nicht mit fortbringen könnte. Um Mitternacht richtete er nun seinen Lauf gegen Norden.“\*)

Den 6ten, als sich der Nebel verlor, der bisher alles umzogen hatte, erblickte man eine Menge Seeottern, die um das Schiff herum spielten. Um elf Uhr ward ein kleines, ddes Eiland gesehen. Um Mittag war die Breite  $54^{\circ} 7' N.$  und die Länge  $229^{\circ} 9' O.$  — Um drei Uhr Nachmittags hatte die Strömung das Schiff so weit geführt, daß man jenes Eiland nicht mehr sehen konnte; dagegen war es von vielen Klippen und kleinen Inseln umringt. Bei windstillem Wetter kam das Schiff um zehn Uhr Abends durch die Strömung dicht an eine dieser Inseln, wo man mit achtzig Faden keinen Grund fand, und das Boot aussetzen mußte, um das Schiff fort zu bugsiren, bis es dann jenseits der Insel in sechs und zwanzig Faden vor Anker ging. Bei Tagesanbruch war es Ebbe, und man erblickte jetzt eine Felsenbank über dem Wasser, keine hundert Klaftern weit von dem Schiffe. Mit Hilfe des Windes, der sich jetzt erhob, ging das Schiff unter Segel, mußte aber um elf Uhr wieder in der Mündung eines Sundes den Anker fallen lassen, weil der Wind abermals ausblieb, bis er um Mittag sich aufs neue einstellte, so daß die Fahrt nach Südwesten fortgesetzt werden konnte.

Jetzt war das Wetter heiter und milde. Nachmittags kam ein Kanot an Bord, von dessen Besitzern man einige Felle kaufte. Sie zeigten ein Dorf, wo sie mehr Nikkis (Seeotterfelle) versprochen. Es liegt auf einem hohen Felsen, und sieht aus wie eine Festung. Kapitain Douglas gab ihm daher den Namen Fort Pitt, und bestimmte die Lage desselben auf  $54^{\circ} 58' N. Br.$  und  $229^{\circ} 43' O. L.$  Während seines hiesigen Aufenthaltes brachte man ihm noch einige Pelze; aber am folgenden Morgen setzte er seinen Weg nach Westen fort. Der weitläufige Sund,

\*) Hier endigt sich der Auszug aus Herrn Douglas Tagebuche, so weit es im Anhange mitgetheilt wird; und Herrn Reares Erzählung fängt nun wieder an.

1782.  
Junius.

in welchem er sich befand, erhielt jetzt den Namen *Buc cleugh Sund*, und theilte sich in mehrere Arme, von denen einige, so weit das Auge trägt, nach Osten gehen, ein paar aber eine nördliche Richtung haben, und nach Herrn Douglas's Beschreibung mit dem Hafen *Meares* und dem *Seo otterfunde* zusammenhängen. Die beiden Landspitzen oder Vorgebirge, die den Eingang von *Buc cleugh Sund* bilden, heißen *Kap Farmer* und *Kap Murray*; jenes, das südlichere, liegt in  $54^{\circ} 35'$  N. Br. und  $229^{\circ} 16'$  O. L.; dieses aber in  $54^{\circ} 43'$  N. Br. und  $228^{\circ} 10'$  O. L. Eine kleine, niedrige Insel, die etwa drei Meilen im Umfange hat und mit Bäumen ganz bedeckt ist, liegt nicht weit von dem *Kap Farmer* in  $54^{\circ} 42'$  N. Br. und  $229^{\circ} 20'$  O. L., und ward *Petries Insel* genannt. Ein hoher Berg an der Westseite des Sundes, in einer Gegend, wo man mit den Ferngläsern etwas einem Dorfe Ähnliches erblickte, erhielt den Namen *St. Lazarus*. Er liegt in  $54^{\circ} 52'$  N. Br. und  $228^{\circ} 56'$  O. L.

Den 9<sup>ten</sup> befand sich Kapitain *Douglas* vor dem Eingange des Hafens *Meares*, wagte sich aber, weil derselbe gegen Südosten offen ist, nicht hinein, sondern fuhr lieber im Sund gerade hinaufwärts, an sieben oder acht Inseln vorbei, die in der Mitte desselben liegen. Nachmittags mußte das große Boot einen Ankerplatz suchen, der sich etwa vier Englische Meilen weiter hinaufwärts im Sund auch zeigte. Kapitain *Douglas* beschrieb diesen Hafen als den besten von allen, die ihm an der Küste von Amerika zu Gesicht gekommen sind. Der Eingang ist nur eine halbe Englische Meile breit, und vor demselben liegt eine Insel, die etwa eine Englische Meile im Umkreise hat; also ist ein Schiff daselbst gegen alle Winde vollkommen gesichert. In der Mitte der Bucht selbst liegt ein kleines Inselchen, welches von der Fluth umflossen wird; und in der Vertiefung derselben sieht man einen schönen Strand, ungefähr zwei Englische Meilen weit von der Einfahrt. Diesen Hafen, der in  $54^{\circ} 57'$  N. Br. und  $228^{\circ} 3'$  O. L. liegt, nannte Herr *Douglas*: *Haines Cove*.

Hier verweilte er sich einige Tage, um Pelzwerk, Fische und Del einzukaufen, auch am Schiffe manches auszubessern. Den 17<sup>ten</sup> ereignete sich der Vorfall, daß die Oberhäupter von zwei Dörfern an den entgegengesetzten Seiten der Bucht in Streit geriethen und sich zuletzt gar zum Kriege rüsteten. Allein der Kampf, der allem Anschein nach sehr blutig hätte werden können, ward durch die Dazwischenkunft

kunft der Weiber verhindert; der Streit verwandelte sich in ein lautes und jörniges  
 Gezänk, und endigte sich mit der Versöhnung der erhitzten Parteien. Einer von den  
 Befehlshabern ruderte mit allen seinen Kanots um die *Jphigenia* her, und sang  
 Herrn Douglas ein Danklied, daß er sich nicht in den Streit gemischt hätte. Die  
 andere Partei begab sich nach ihrem Dorfe, wo sie von den Weibern und Kindern  
 mit Gesang bewillkommet ward.

1789.  
 Junius.

Den 19<sup>ten</sup>, Vormittags, ging Kapitain Douglas wieder unter Segel. Bei  
 Sonnenuntergang erblickte man (an der Küste der Charlotten-Inseln) eine  
 Einfahrt, und steuerte in eine tiefe Bay, wo die Tiefe sich zwei Seemeilen weit vom  
 Lande unregelmäßig von sechs und zwanzig zu elf Faden veränderte. Hier ward das  
 Schiff vor Anker gelegt. Die Bay erhielt den Namen *Mac-Intyres Bay* und  
 liegt in 53° 58' N. Br. und 228° 6' O. L. Am folgenden Morgen schickte der Kapitain  
 das große Boot nach dem Innern der Bay, um zu sehen, ob es dort eine Durchfahrt ga-  
 be. Man fand zu oberst in der Bay eine Untiefe (*bar*), die von einem Ufer zum andern  
 ging und auf der das Boot sitzen blieb; allein jenseits derselben schien sich ein weitauf-  
 tigger Sund zu erstrecken. Jetzt kamen verschiedene Kanots, denen man ihren Vorrath  
 von Pelzwerk abkaufte, und bald darauf ging Kapitain Douglas unter Segel, um  
 eine Einfahrt, die er im vorigen Jahre bemerkt hatte, näher kennen zu lernen.

Nachmittags schickte er das große Boot, wohlbemannt und bewaffnet, ab,  
 diesen Einbusen zu untersuchen und daselbst den Ankergrund mit dem Senkblei zu  
 erforschen. Bald darauf sah man zwölf Kanots auf das Boot, und andere auf das  
 Schiff zurudern; deßhalb steuerte Kapitain Douglas dem Boote nach, da es über-  
 dies bereits das Zeichen von gutem Ankergrunde gegeben hatte. Um fünf Uhr warfen  
 sie den Anker in fünf und zwanzig Faden Tiefe, vier Englische Meilen vom Lande  
 und zwei Meilen von einem kleinen, unfruchtbaren, felsichten Inselchen, welches man  
 jetzt als den Wohnort eines Befehlshabers, Namens *Blakau Konihah* (*Blakau-  
 now - Coneehaw*) erkannte, den Herr Douglas im vorigen Jahre hier gesehen  
 hatte. Dieser Anführer kam sogleich an Bord, und bewillkommete das Schiff mit  
 einem Gesange in einer angenehmen Melodie, wozu zweihundert seiner Leute den  
 Chorus machten. Als sie aufhörten, wechselte er seinen Namen mit Kapitain  
 Douglas, so wie es auf den Sandwich Inseln gebräuchlich ist.

1789.  
Junius.

Den 21<sup>ten</sup> um sieben Uhr Morgens segelte der Kapitain den Einbusen hinaus, und ging um neun Uhr wieder in achtzehn Faden Tiefe vor Anker. Diese Durchfahrt (*channel*) \*) wird von den Charlotten-Inseln und einem an ihrem westlichen Ende gelegenen Eilande gebildet. Die Fluth geht mit reißender Geschwindigkeit durch dieselbe. Die Richtung der Durchfahrt ist von Osten nach Westen zehn oder zwölf Meilen lang, und geht in die offene See. Kapitain Douglas nannte sie Cox's Durchfahrt oder Kanal (*Cox's Channel*). In der Mitte des Kanals findet man mit achtzig Faden keinen Grund; unweit der Felsen aber am rechten Ufer hat man zwanzig und dreißig Faden Tiefe.

In der vorigen Nacht näherten sich zwei Kanots dem Schiffe. Sie hatten ihre Ruder bei Seite gelegt, und ließen sich mit der Fluth hinunterführen, wahrscheinlich in der Hoffnung, die Unfrigen alle schlafend anzutreffen; allein man rief ihnen zu, sie möchten sich entfernen, und sobald sie wußten, daß man sie entdeckt hatte, eilten sie ans Land, wohin man sie ungestört rudern ließ. Den folgenden Abend befanden sich einige Weiber an Bord, die dem Kapitain zu verstehen gaben, wenn er mit seiner Mannschaft einschleife, so würde man ihnen allen die Köpfe abschneiden, da eine große Anzahl der Eingebornen die Absicht hätten, das Schiff zu überfallen, sobald man die Lichter ausgelöscht haben würde. Der Konstabel erhielt dem zufolge seine Verhaltungsbefehle. Bald nachher, als man die Lichter ausgelöscht hatte, kam ein Kanot zwischen den Felsen hervor. Hierauf gab er den Alarm, und feuerte eine Kanonenkugel darüber weg; zugleich gab die Mannschaft eine Salve aus einigen Flinten, so daß sich das Kanot schnell zurückzog.

Der alte Befehlshaber Blakau Konihah hielt am Morgen vom Strande her eine lange Rede. Das große Boot ging ans Land, um Brennholz zu holen; nun traten etwa dreißig oder vierzig Männer hinter einem Felsen hervor, und hielten einen Fingerhut, nebst anderen Kleinigkeiten, die sie vom Schiffe gestohlen hatten, in die Höhe. Als sie inne wurden, daß die Unfrigen ihnen kein Leid zufügen wollten, halfen sie ihnen mit der größten Bereitwilligkeit und Thätigkeit Holz fällen und die gefüllten Wasserfässer nach dem Boote bringen. Einige Zeit nachher kam der

\*) So heißt sie jetzt zum erstenmal; vorher war es eine Einfahrt, oder ein Busen (*inlet*). Die Insel, von der hier geredet wird, ist wohl das North (Nord) Eiland auf der Karte. S.

1779.  
Junius.

Befehlshaber an Bord. Er war, wie es schien, in seinen festlichsten Anzug gekleidet; denn es hingen vier Herminelfelle an jedem Ohr, und eins an der Nase. Kapitain Douglas suchte ihm die Ursache zu erläutern, wesswegen er in der Nacht geschossen hätte. Hierauf hielt Blatau Konihah zuerst eine lange Rede an seine eigenen Leute, und versicherte dann den Kapitain, daß die, welche das Schiff hätten überfallen wollen, von dem Stamme gewesen wären, der das jenseitige Ufer bewohnte. Er bat auch, daß, wenn sie wiederkämen und etwas Aehnliches im Schilde führten, sie nach Verdienst todtgeschossen werden möchten. Er selbst, setzte er hinzu, habe sein Haus verlassen, um bei dem Schiffe zu wohnen und es zu beschützen; und auf seinen Befehl hätten die Weiber dem Kapitain die vorige Nachricht zur Warnung geben müssen. So bewies der alte Mann Herrn Douglas jeden Freundschaftsdienst, der in seinen Kräften stand; auch besaß er eine Auctorität über seinen Stamm, dergleichen man an der Küste von Amerika noch nicht gesehen hatte.

Nachmittags fuhr Kapitain Douglas im großen Boote quer über den Kanal nach einer Insel, welche zwischen dem Schiffe und dem Dorfe Tارتани lag. Der Befehlshaber war mit zu dieser Fahrt eingeladen, und als er sah, daß unsere Leute wilde Peterfille pflückten und aßen, hatte er die Aufmerksamkeit, jeden Morgen eine große Quantität davon, mit einem Geschenk von Lachsen, an Bord zu schicken.

Den 23<sup>ten</sup> fand man den Ankergrund unsicher, und brachte das Schiff auf die andere oder Tارتани-Seite des Kanals in einen kleinen Hafen, welcher Beales Hafen genannt ward. Hier ankerte man etwa funfzig Klaftern weit vom Ufer in neunzehn Faden Tiefe, rund um vom Lande eingeschlossen. Die großen hölzernen Bildsäulen von Tارتани \*) lagen  $0 \frac{1}{2}$  N.; und das Dorf am gegenseitigen Ufer S.  $\frac{1}{2}$  W. Der Hafen befindet sich in  $54^{\circ} 18'$  N. Br. und  $227^{\circ} 6'$  D. L. Zur Zeit des Mondwechsels ist es hier hohe Fluth zwanzig Minuten nach Mitternacht; die Fluth kommt von Westen, und steigt sechzehn Fuß in senkrechter Höhe. Die Fluthen bei Nacht sind um zwei Fuß höher, als die bei Tage.

Die drei folgenden Tage handelte Kapitain Douglas mit den Eingebornen, und machte Anstalten zur Abreise. Da er bereits alles Eisen ausgegeben hatte, so bot

\*) Diese Bildsäulen werden weiter nicht erwähnt.

1789.  
Julius.

man für das Pelzwerk Röcke, Jacken, Schifferhosen, Töpfe, Kessel, Bratpfannen, Waschbecken, und was man nur bei der Mannschaft und den Offizieren austreiben konnte. Aber doch nahmen die Eingebornen eine Menge Pelzwerk wieder zurück, weil sie nur mit Eisen dafür bezahlt seyn wollten. Jetzt empfand man also recht lebhaft den Verlust, den die Spanische Plünderung verursacht hatte. — Der hiesige Volkstamm ist sehr zahlreich, und das Dorf Tarcani steht auf einem schönen Grundstück, in dessen Nähe man einige Spur von Anbau bemerkte; an einer Stelle war offenbar vor Kurzem etwas ausgeädet worden. Wahrscheinlich hatte Kapitain Gray, Befehlshaber des Fahrzeuges Washington, diese Leute kennen gelernt, und hier mit gutem Vorbedacht und aus Freundschaft für sie ein Gärtchen angelegt. Ähnliche Bewegungsgründe trieben den Kapitain Douglas an, einige Bohnen zu pflanzen, und den Einwohnern noch mehrere zu diesem Endzweck anzuvertrauen, so daß dieses Gemüse in Tarcani wahrscheinlich schon zu den Leckerereien gehört. Die hiesigen Leute zeigten so viel Wohlgefallen an der Zubereitung der Speisen, wie sie auf dem Schiffe üblich war, daß sie sehr oft gar nicht eher anfangen wollten, ihre Pelze feilzubieten, bis man sie in die Kajüte geführt und zuvor gut bewirthet hatte.

Jetzt ward die Reise nach den Sandwichinseln ununterbrochen fortgesetzt, und am 20<sup>ten</sup> Julius erblickte man die Insel O-Waihi. — Kapitain Douglas wäre bei diesem letzten Besuche beinahe in großes Unglück gerathen; denn die Oberhäupter von O-Waihi hatten einen Anschlag geschmiedet, ihn und die ganze Mannschaft zu ermorden, das Schiff zu plündern und es dann zu vernichten. Schon befanden sich die Verräther, welche die Hauptrollen spielten, an Bord des Schiffes. Einer hielt eine Pistole, andere hatten Dolche in den Händen, und alle waren, wie man leicht denken kann, heimlich bewaffnet, indem jeder sich, wie nachher entdeckt ward, seinen Mann vorher ausersehen hatte, den er anfallen wollte. So hatten des Königs älterer Bruder und Aropies auf sich genommen, den Kapitain umzubringen; Parionau sollte Herrn Abdanson, den ersten Steuermann, erstechen; Terriamiti, des Königs jüngerer Bruder, den Bootsmann; und so ging es weiter fort. Wenn der Angriff glücklich gelungen wäre, so wollten sie den übrigen Eingebornen, die in ihren Kanots den Ausgang abwarteten, das Zeichen geben, an Bord zu kommen, um die etwa noch vorhandenen Matrosen lebendig in die See zu



werfen. Zuletzt sollte das Schiff ganz zertrümmert, und die Stücke in das Innere oder die Gebirgsgegend der Insel geschleppt werden, um allen Verdacht bei künftigen hier ankommenden Fremden zu verhüten.

1789.  
Julius.

Dies war die Nachricht, welche *Tianna* mit Thränen und Wehklagen dem Kapitain mittheilte. Er hatte den Anschlag zwar nicht hintertreiben können, allein auch nicht dazu mitwirken wollen, sondern im Gegentheil seinem Bedienten den Auftrag gegeben, davor zu warnen. Die andern Oberhäupter bewachten aber den Menschen so sorgfältig, daß er keine Gelegenheit finden konnte, seinen Auftrag auszurichten. Kapitain *Douglas* selbst merkte indessen Unrath, als er die Befehlshaber bewaffnet sah, und die Königin sich heimlich vom Schiff entfernte. Zuerst nahm er sich vor, kein Merkmal von Bestürzung oder Besorgniß blicken zu lassen, weil er mit Recht befürchtete, daß eine Zusammenberufung der Mannschaft unter solchen Umständen die verrätherischen Oberhäupter zur Verzweiflung treiben, und dadurch das Schiff wirklich in die größte Gefahr kommen könnte. Sein Verfahren erregte keine Befremdung. Es gelang ihm unter allerlei Vorwand, von dem einen eine Pistole, und von dem andern einen Dolch zu erhalten. Jetzt war er selbst bewaffnet, und erwartete *Tianna*'s Ankunft, um sich zu weiteren Maßregeln darnach zu bestimmen. Bald kam dieser an Bord. Kapitain *Douglas* nahm ihn allein in seine Kajüte, verriegelte die Thüre, und bestand darauf, daß er ihm die Absicht des Königs und der übrigen Oberhäupter bekennen sollte. *Tianna* warf sich auf den Boden, und erzählte in äußerst großer Bewegung, was wir schon wissen. Er gab übrigens die ganze Schuld dem Könige, und empfahl es dem Kapitain, ihn auf der Stelle zu tödten. Kapitain *Douglas* sprang sogleich mit einer geladenen Pistole in jeder Hand auf das Verdeck. Diese Handlung wirkte so lebhaft auf die dafelbst versammelten Oberhäupter, daß sie augenblicklich das Schiff verließen und schnell ans Land ruderten.

Bei einem so feindseligen und verrätherischen Benehmen des Königs und seiner Begleiter hätte man billig alles Verkehr zwischen dem Schiff und den Eingebornen abbrechen sollen; allein Kapitain *Douglas* brauchte nothwendig einen Vorrath von Lebensmitteln für die bevorstehende Reise. Er ließ sich also durch eine demüthige Botschaft von *Tomehomyhaw* (*Maiha-maiha*) besänftigen, der alle Schuld auf die an-

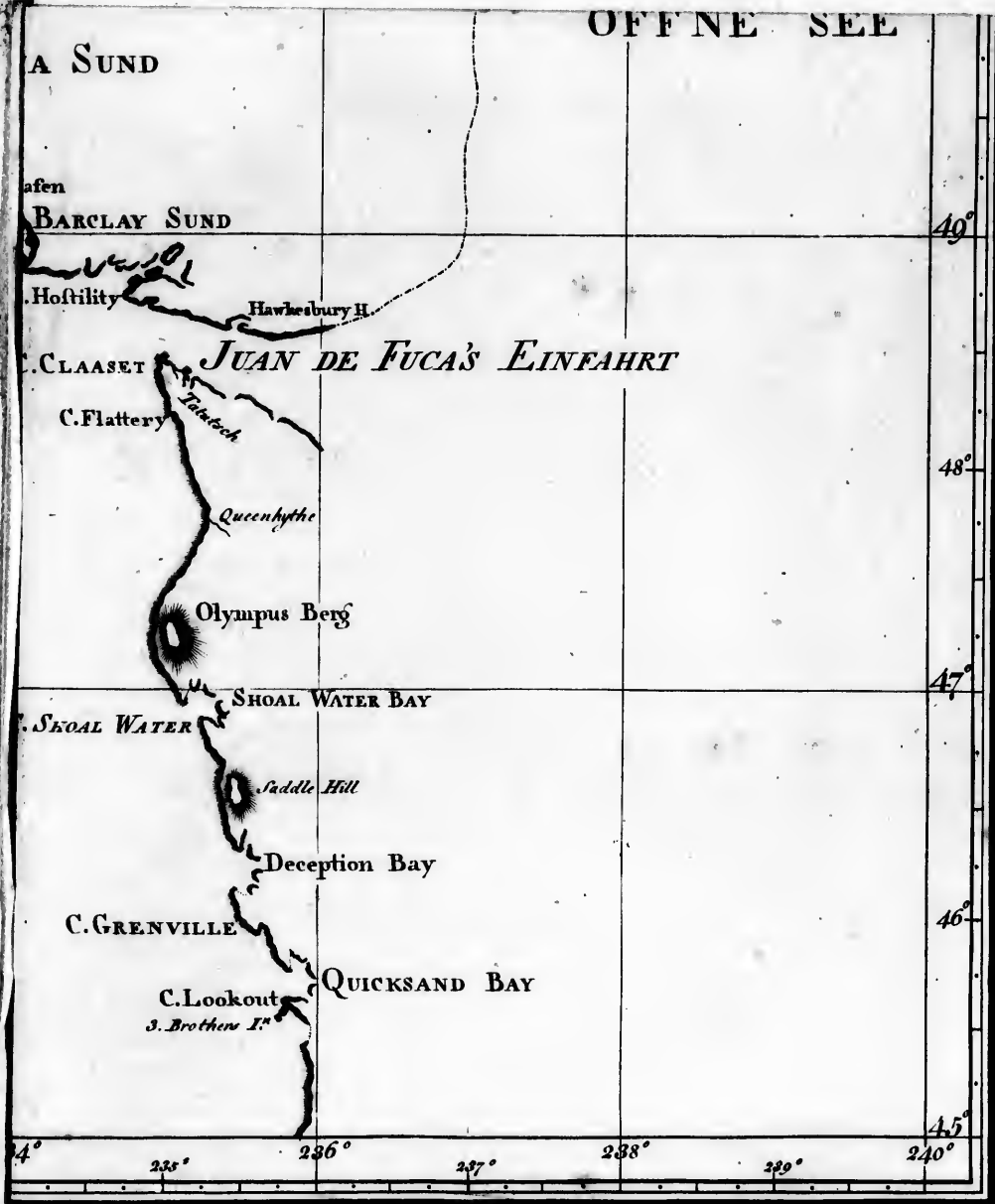
1789. dern Oberhäupter wälzte. Das gute Vernehmen ward wieder hergestellt, und man  
 Julins. kaufte einen reichlichen Vorrath von Schweinen und Früchten ein. Zugleich ver-  
 sorgte sich Kapitain Douglas mit Stricken von Kokosfasern, um das völlig zer-  
 rüttete Tauwerk seines Schiffes damit zu ersetzen. Den 27<sup>ten</sup> Julius fuhr er von  
 der Insel ab, und hinterließ Briefe an Kapitain Funt er und an mich\*), im Fall einer  
 von uns nach O-Waihi kommen sollte. Tome-homy-haw (Maïha-maïha)  
 bat bis auf den letzten Augenblick um Vergebung, und bereuete es tief, daß er mit  
 seinen Vornehmen uns Schrecken verursacht hatte. Lianna bejammerte den Vor-  
 gang mit dem Gefühl eines edlen und treuen Herzens. Ihr Betragen bei der her-  
 annahenden Abreise der Iphigenia läßt in der That keinen Zweifel übrig, daß  
 Britische Schiffe künftig auf dieser Insel alle Bequemlichkeit und Erfrischung, allen  
 Schuß und alle Freundschaft, wozu Tome-homy-haw (Maïha-maïha) und  
 Lianna nur Kräfte haben, erhalten werden.

Den folgenden Tag ankerte Kapitain Douglas in Waititi-Bay an der  
 Insel Woa-hu; und, um doch etwas zum Tauschhandel zu haben, mußte der  
 Schiffschmied die Ruderketten zerschneiden. Auf den übrigen Inseln ward ein Vor-  
 rath von Wasser, Yamswurzeln u. s. w. eingeschiffet, und am 10<sup>ten</sup> August die Reise  
 nach Westen fortgesetzt. Ohne merkwürdige Ereignisse erreichte Kapitain Dou-  
 glas am 4<sup>ten</sup> Oktober die Chinesische Küste, und ging am folgenden Tage, nachdem  
 er so viele Gefahren überstanden und so viele Schwierigkeiten besiegt hatte, auf der  
 Rhede von Mako vor Anker.

\*) Kapitain Meares.

E n d e.

man  
ver-  
ger-  
von  
einer  
tha)  
mit  
Bor-  
her-  
daß  
allen  
und  
der  
der  
Bor-  
reise  
ou-  
dem  
der





230° 232° 234° 236° 238° 240°

58°

57°

56°

55°

54°

53°

52°

51°

Hier hat man Land gefehlt.

EINE OFFNE SEE

ROSSER

SUND  
Hafen

STEPHENS SUND

NORDISCHER

ROYAL

PRINCESS  
JANSEN

UNEPPEAN

ARCHI =

FITZHUGH S<sup>d</sup>

CALVERT  
COX

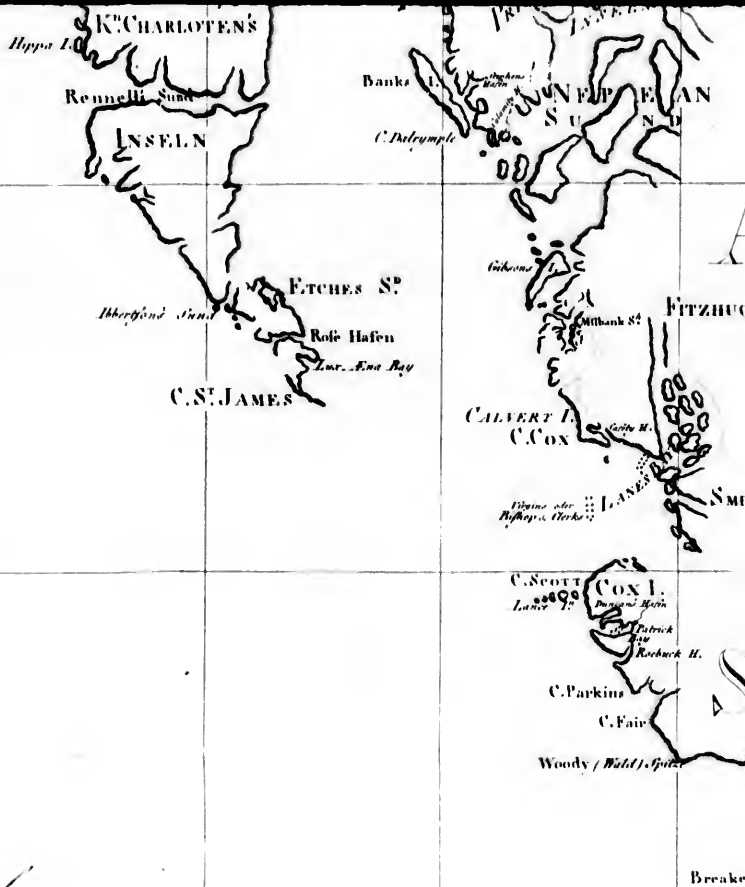
PELAGUS

LINCOLN

SMITH'S EINFahrt

P. SCOTT  
COX I.

*Erkelt die Amerikansischen Capitanen Gessell in den kleinen Felsengebietung im Oktober 1799.*



*Entwurf*  
 der neuesten Entdeckungen  
 an der  
*Nordwestküste*  
 VON  
**AMERICA**  
 nach

*Alouin, Johnston, Wedgborough, Portlock,  
 Dixon, Duncan, Moore  
 und de la Quoy,*

VON

Georg Forster.

gestochen von Carl Guck.

1791.

222° 224° östliche Länge von Greenwich. 227° 230° 232°



