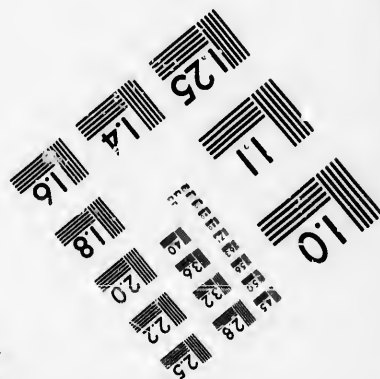




**IMAGE EVALUATION  
TEST TARGET (MT-3)**



**Photographic  
Sciences  
Corporation**

23 WEST MAIN STREET  
WEBSTER, N.Y. 14580  
(716) 872-4503

**CIHM/ICMH  
Microfiche  
Series.**

**CIHM/ICMH  
Collection de  
microfiches.**



**Canadian Institute for Historical Microreproductions / Institut canadien de microreproductions historiques**

**© 1985**

Technical and Bibliographic Notes/Notes techniques et bibliographiques

The Institute has attempted to obtain the best original copy available for filming. Features of this copy which may be bibliographically unique, which may alter any of the images in the reproduction, or which may significantly change the usual method of filming, are checked below.

L'Institut a microfilmé le meilleur exemplaire qu'il lui a été possible de se procurer. Les détails de cet exemplaire qui sont peut-être uniques du point de vue bibliographique, qui peuvent modifier une image reproduite, ou qui peuvent exiger une modification dans la méthode normale de filmage sont indiqués ci-dessous.

- Coloured covers/  
Couverture de couleur
- Covers damaged/  
Couverture endommagée
- Covers restored and/or laminated/  
Couverture restaurée et/ou pelliculée
- Cover title missing/  
Le titre de couverture manque
- Coloured maps/  
Cartes géographiques en couleur
- Coloured ink (i.e. other than blue or black)/  
Encre de couleur (i.e. autre que bleue ou noire)
- Coloured plates and/or illustrations/  
Planches et/ou illustrations en couleur
- Bound with other material/  
Relié avec d'autres documents
- Tight binding may cause shadows or distortion  
along interior margin/  
La reliure serrée peut causer de l'ombre ou de la  
distorsion le long de la marge intérieure
- Blank leaves added during restoration may  
appear within the text. Whenever possible, these  
have been omitted from filming/  
Il se peut que certaines pages blanches ajoutées  
lors d'une restauration apparaissent dans le texte,  
mais, lorsque cela était possible, ces pages n'ont  
pas été filmées.
- Additional comments:/  
Commentaires supplémentaires: **Pagination multiple.**

- Coloured pages/  
Pages de couleur
- Pages damaged/  
Pages endommagées
- Pages restored and/or laminated/  
Pages restaurées et/ou pelliculées
- Pages discoloured, stained or foxed/  
Pages décolorées, tachetées ou piquées
- Pages detached/  
Pages détachées
- Showthrough/  
Transparence
- Quality of print varies/  
Qualité inégale de l'impression
- Includes supplementary material/  
Comprend du matériel supplémentaire
- Only edition available/  
Seule édition disponible
- Pages wholly or partially obscured by errata  
slips, tissues, etc., have been refilmed to  
ensure the best possible image/  
Les pages totalement ou partiellement  
obscurcies par un feuillet d'errata, une pelure,  
etc., ont été filmées à nouveau de façon à  
obtenir la meilleure image possible.

This item is filmed at the reduction ratio checked below/  
Ce document est filmé au taux de réduction indiqué ci-dessous.

10X	14X	18X	22X	26X	30X
<input type="checkbox"/>	<input type="checkbox"/>	<input checked="" type="checkbox"/>	<input type="checkbox"/>	<input type="checkbox"/>	<input type="checkbox"/>
12X	16X	20X	24X	28X	32X

The copy filmed here has been reproduced thanks to the generosity of:

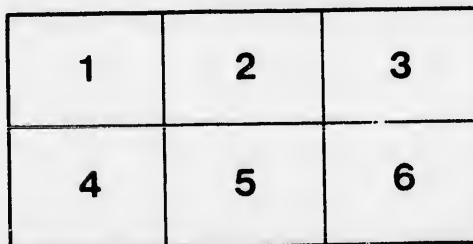
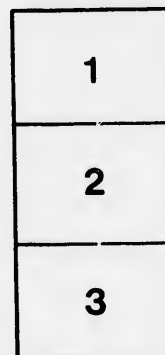

Seminary of Quebec  
Library

The images appearing here are the best quality possible considering the condition and legibility of the original copy and in keeping with the filming contract specifications.

Original copies in printed paper covers are filmed beginning with the front cover and ending on the last page with a printed or illustrated impression, or the back cover when appropriate. All other original copies are filmed beginning on the first page with a printed or illustrated impression, and ending on the last page with a printed or illustrated impression.

The last recorded frame on each microfiche shall contain the symbol  $\rightarrow$  (meaning "CONTINUED"), or the symbol  $\nabla$  (meaning "END"), whichever applies.

Maps, plates, charts, etc., may be filmed at different reduction ratios. Those too large to be entirely included in one exposure are filmed beginning in the upper left hand corner, left to right and top to bottom, as many frames as required. The following diagrams illustrate the method:



L'exemplaire filmé fut reproduit grâce à la générosité de:

Séminaire de Québec  
Bibliothèque

Les images suivantes ont été reproduites avec le plus grand soin, compte tenu de la condition et de la netteté de l'exemplaire filmé, et en conformité avec les conditions du contrat de filmage.

Les exemplaires originaux dont la couverture en papier est imprimée sont filmés en commençant par le premier plat et en terminant soit par la dernière page qui comporte une empreinte d'impression ou d'illustration, soit par le second plat, selon le cas. Tous les autres exemplaires originaux sont filmés en commençant par la première page qui comporte une empreinte d'impression ou d'illustration et en terminant par la dernière page qui comporte une telle empreinte.

Un des symboles suivants apparaîtra sur la dernière image de chaque microfiche, selon le cas: le symbole  $\rightarrow$  signifie "A SUIVRE", le symbole  $\nabla$  signifie "FIN".

Les cartes, planches, tableaux, etc., peuvent être filmés à des taux de réduction différents. Lorsque le document est trop grand pour être reproduit en un seul cliché, il est filmé à partir de l'angle supérieur gauche, de gauche à droite, et de haut en bas, en prenant le nombre d'images nécessaire. Les diagrammes suivants illustrent la méthode.

ails  
du  
odifier  
une  
nage

rrata  
to

pelure.  
n à



32X

2 vol

Case B

Still L

# GEOGRAPHIE

MODERNE.

---

TOME PREMIER.

P

Un

Re

---

---

Che

2/6  
**GEOGRAPHIE  
MODERNE,**

**PRÉCÉDÉE D'UN PETIT TRAITE**  
de la Sphere & du Globe; ornée de traits d'Hi-  
toire naturelle & politique; & terminée par une  
*Géographie Sacrée, & une Géographie Ecclésiasti-*  
*que*, où l'on trouve tous les Archevêchés & Evê-  
chés de l'Eglise Catholique, & les principaux des  
Eglises Schismatiques.

A V E C

*Une Table des Longitudes & Latitudes des principales  
Villes du Monde, & une autre des noms des lieux  
contenus dans cette Géographie.*

Par M. l'Abbé NICOLLE de la Croix.

NOUVELLE ÉDITION.

*Revue, corrigée, & considérablement augmentée.*

Les deux Volumes se vendent 6 liv. reliés en veau.

**TOME PREMIER.**



**A PARIS,**


Chez JEAN-THOMAS HERRISSANT, Libraire,  
rue S. Jacques, à S. Paul & à S. Hilaire.

M. DCC. LXII.

*Avec Approbation & Privilège du Roi.*

BIBLIOTHEQUE  
S.M.E.  
1964  
Séminaire

Bibliothèque,  
Séminaire de Qu  
3, rue de l'Univer  
Québec 4, QUE



1762



SU  
**I**  
mé  
par  
par  
pro  
mu  
les  
L'A  
rite  
don  
véri  
un  
toin  
un  
piété  
étud  
Barl  
gout  
mais  
l'élo  
reçu  
T

\*\*\*\*\*  
 \*\*\*\*\*  
 \*\*\*\*\*

## AVERTISSEMENT

*SUR CETTE NOUVELLE EDITION.*

**I**L est juste d'intéresser le Public à la mémoire de ceux qui ont consacré une partie de leur tems à le servir utilement, par des Ouvrages qui ont mérité son approbation. C'est le motif qui rend si communs les éloges des Gens de Lettres, & qui les fait toujours recevoir avec satisfaction. L'Auteur de la *Géographie Moderne* mérite cette attention, par la maniere neuve dont il a traité un sujet, fort commun à la vérité, mais où il est difficile de prendre un juste milieu. Il se nommoit *Louis-Antoine NICOLLE DE LA CROIX*. C'étoit un Ecclésiastique recommandable par sa piété & par ses talens. Né à Paris, il fit ses études dans cette Ville, au Collège de S.<sup>te</sup> Barbe, & il les fit avec distinction. Son gout le décida pour l'Etat ecclésiastique; mais son humilité lui inspira toujours de l'éloignement pour le Sacerdoce. Il ne reçut que les Ordres mineurs. Pour se ren-

*Tome I.*

*a iij*

## 6 AVERTISSEMENT.

dre utile, il se consacra à la fonction de Catéchiste, & il la remplit avec l'affection & l'exactitude qu'on peut attendre d'un Ecclésiastique éclairé, d'abord à la Paroisse de S. Hilaire, ensuite à celle de S<sup>te</sup>. Marguerite; & enfin à celle de S. Severin. Ses infirmités l'obligèrent de renoncer à cette bonne œuvre. Il se livra à un autre genre d'instruction, moins pénible, & qui le mettoit également à portée d'instruire de jeunes personnes de la Religion, & de les former à la piété. La Géographie devint l'objet de ses recherches, & il l'enseigna avec succès jusqu'à la fin de sa vie. Il est mort à Paris le samedi 13 Septembre 1760, sur la Paroisse S. Gervais. Il étoit âgé de cinquante-six ans. Connu avantageusement par son mérite personnel, & celui de sa *Géographie Moderne*, il fut honoré, quelque tems avant sa mort, de la qualité de *Censeur Royal*.

L'Abbé de la Croix étoit un homme d'esprit, qui cultivoit avec succès la Poésie latine. Ses amis connoissent de lui plusieurs Hymnes, qui ne sont pas sans mérite. Il avoit aussi fait quelque étude de la Langue Italienne; & ce fut pour s'y exercer, qu'il entreprit la traduction françoise de la *Méthode d'étudier*, tirée des *Ouvrages de S. Augustin*. Ce petit Ouvrage, composé en Italien par

A V E R T I S S E M E N T. 7

M. Pierre Ballerini, à l'usage de l'Académie des APATISTES \* de Vérone, dont il étoit Directeur, n'est qu'un tissu de passages de S. Augustin, rangés sous les titres qui leur conviennent. La traduction de l'Abbé de la Croix parut très-peu de tems avant sa mort. Le Journal de Trévoux en rendit compte dès le mois d'Octobre suivant, Article CVII. Son extrait est terminé par ces mots : « Le Traducteur de cet Ouvrage » est M. l'Abbé Nicolle de la Croix, *Au-* » *teur d'une Géographie fort estimée & fort* » *répandue.* Nous lui savons gré de son » travail sur cette Méthode d'étudier. Il a » parfaitement rempli sa tâche. Il seroit à » desirer que l'Italie lui eût fourni un texte » plus étendu, plus savant, plus digne de » S. Augustin. Ce n'est pas que l'Essai de » M. Ballerini ne soit estimable; mais il a » travaillé d'après un si excellent homme & » un Docteur si sublime, que l'imagination » du Lecteur surpasse de beaucoup ce qu'on » nous donne dans ce très-petit Volume.

Le principal Ouvrage de l'Abbé de la Croix, celui qui lui fait un nom dans la Littérature, est sa *Géographie Moderne,*

\* Cette Académie avoit été établie à Vérone, par le Marquis Maffei, sur le modèle de celle des Apatistes de Florence. Elle a subsisté très-peu de tems.

## 8 AVERTISSEMENT.

dont il a eu la satisfaction de voir plusieurs Editions de son vivant. Il ne dut qu'à ses propres réflexions & à son expérience, le dessein de composer une nouvelle Géographie, sur le plan qu'il s'étoit formé, où il se proposoit d'éviter également la sécheresse & la diffusion; deux défauts qu'on reproche assez généralement à tous nos livres de Géographie. La premiere édition de son Ouvrage parut en 1748, en un gros Volume in-12. Le Public gouta l'Ouvrage, en approuva le plan; & cette édition, quoique bien défectueuse, fut promptement enlevée. Cependant l'Abbé de la Croix ne le regardoit que comme un essai, qui donneroit occasion aux personnes éclairées, de lui faire part de leurs lumieres. Lui-même revoyoit son Ouvrage sans prévention, afin de lui donner, dans une seconde édition, toute la perfection dont il sentoit qu'il pouvoit être susceptible, & de le rendre tout-à-fait digne de la confiance du Public. Il ne fit point difficulté de le soumettre à l'examen d'une personne très-instruite \*, qui revit l'Ouvrage, y fit des additions considérables, & y répandit cette clarté, cet esprit de méthode, qui distingue la *Géographie Moderne*, & la

\* M. Barbeau de la Bruyere, connu par une *Mappemonde historique* très-ingénieuse.

## AVERTISSEMENT. 9

fait préférer à toutes celles qu'on a données jusqu'à présent. Cette seconde édition parut en 1752, deux Volumes *in-12*, très-bien imprimés. Toujours occupé de son Ouvrage, l'Abbé de la Croix l'enrichissoit de différens traits d'Histoire & de Géographie, qui lui sembloient mériter attention. Il en donna une troisième édition en 1757, & une quatrième en 1758, avec des augmentations. Il accompagna cette dernière, d'un *Abrégé de la Géographie*, qui fut imprimé la même année. Il l'avoit composé à l'usage des plus jeunes enfans, à qui il suffit de donner des notions générales, & en même tems pour servir comme de *tables* à son grand Ouvrage. Lorsque l'Abbé de la Croix mourut, il se préparoit à donner cette cinquième édition de son Ouvrage. Il y avoit fait très-peu de corrections, l'Ouvrage étant sur un pied à n'en point admettre. Mais se défiant toujours de ses lumières, dans un sujet si varié, où il est si difficile de se défendre contre les erreurs que la sécheresse de la matière rend presque inévitables, il engagea un de ses amis \* à revoir son Ouvrage sur les cartes, & à vérifier les traits d'histoire les plus essentiels. C'est cette édition, ainsi re-

\* M. Drouet, Editeur de la dernière édition du *Moréri*, & Bibliothécaire de MM. les Avocats,

10 *AVERTISSEMENT.*

vue, que l'on donne actuellement au Public.

Elle aura sur les précédentes un avantage que l'Abbé de la Croix avoit toujours souhaité de procurer à sa Géographie, & pour lequel il s'étoit donné bien des mouvemens. Elle sera accompagnée d'un ATLAS ou Collection d'environ quarante Cartes, dressées par d'habiles Maîtres, qui donneront dans un détail suffisant, le développement des principales parties de la surface du globe terrestre. Pour en rendre l'usage plus commode, on a réduit le format de ces Cartes, à la moitié de celui des Cartes ordinaires: c'est-à-dire, que chacune occupera une demi-feuille dans toute son étendue. En adoptant ce format, on a évité de resserrer le champ qu'elles occupent, de manière à les rendre inutiles; & on leur procure l'avantage de contenir à-peu-près tout ce qui est dans les grandes, & de pouvoir être consultées plus commodément. Il n'est personne qui n'ait éprouvé l'embaras des Cartes d'un grand volume. On lit une histoire ou un voyage. On voudroit chercher sur la Carte les lieux dont il y est fait mention, pour se rendre les choses plus présentes à l'esprit, & même plus sensibles, en suivant la marche d'une Armée ou celle d'un Voyageur. La difficulté de recourir à une Carte

AVERTISSEMENT. II

ordinaire , embarrassante par sa grandeur , fait qu'on ne la consulte point , parcequ'il faudroit interrompre trop long-tems une lecture à laquelle on prend intérêt. Des Cartes de la forme de celles qu'on annonce, n'ont point cet inconvénient. Leur grandeur n'excede guère celle d'un in-4°. grand papier. On peut les placer commodément par tout , les avoir sous les yeux , lorsqu'on fait une lecture , & les consulter sans dégoût.

Comme cet Atlas est dressé principalement pour la *Géographie Moderne* de l'Abbé de la Croix , dont il est le développement , & par conséquent une dépendance nécessaire , on a apporté une attention singulière à marquer sur les Cartes qui le composent , généralement tous les lieux dont cette Géographie fait mention , & à les désigner le plus clairement qu'il a été possible. Au moyen de quoi il pourra suffire aux personnes qui veulent apprendre solidement la Géographie , & lire avec fruit les Histoires modernes & les Voyages. Il pourra même tenir lieu , à tous ceux qui ne font pas profession d'être savans , de la plupart des Cartes générales , d'un plus grand format , sur lesquelles on ne trouve point une multitude de lieux considérables,



12 *AVERTISSEMENT.*

dont la *Géographie Moderne* donne la description.

Le Public ne tardera pas à jouir de l'Atlas que nous annonçons. Plus de vingt Planches sont presque achevées, & les autres sont avancées. De sorte qu'on croit pouvoir se flater de le donner au mois d'Avril de l'année 1762.

Les Cartes qui composent cet Atlas seront numérotées, & rangées dans l'ordre des articles du Livre, pour lequel elles sont faites. Elles seront toutes gravées par le sieur Lattré. Son nom répond au Public de la propriété & de l'exactitude de la gravure. On en trouvera les exemplaires chez lui, & chez le Libraire qui vend cette *Géographie Moderne*.



PRÉFACE



## AVERTISSEMENT.

**L'**UTILITÉ de la GEOGRAPHIE, pour ne pas dire, sa nécessité, est aujourd'hui si reconnue, qu'il n'est plus besoin de la prouver. Tout le monde est convaincu que l'étude de l'Histoire est une des plus utiles; & par-là il est aisé de sentir de quelle importance est la Géographie, qui depuis long-tems a été appelée *l'un des yeux de l'Histoire*. La Chronologie qui est l'autre, a ses épines; mais la Géographie n'a que des fleurs: c'est ce qui fait qu'on prend tant de soin d'en procurer la connoissance aux jeunes personnes de l'un & de l'autre sexe. En effet, il n'est presque pas possible de prendre part aux conversations solides, telles que sont celles qui roulent sur la guerre, les intérêts des Princes, & leur puissance tant sur mer que sur terre, ni de lire les Nouvelles publiques avec quelque fruit, qu'on ne soit passablement instruit de la Géographie. Quoique les Livres qui ont paru jusqu'à présent sur la Géographie soient en assez

Tome I.

a

ij      *AVERTISSEMENT.*

grand nombre, & qu'on doive de justes éloges à plusieurs d'entr'eux, dont nous avouons ici volontiers que nous avons beaucoup profité; il semble néanmoins qu'ils laissent encore à desirer une Méthode plus claire que celle qu'on y a observée; outre que presque tous étant composés depuis long-tems, ne font pas connoître l'état des différens Empires, Royaumes, &c. tel qu'il est aujourd'hui. C'est pour suppléer à ces défauts, qu'on a cru rendre quelque service au Public en composant cet Ouvrage, dans lequel on a tâché d'employer l'ordre le plus naturel & le plus propre pour aider la Jeunesse, que l'on a eu particulièrement en vûe, à retenir les choses dont il est parlé. On a eu soin sur-tout que l'ouvrage répondît au titre qu'il porte, de *Géographie Moderne*. C'est dans cette vûe qu'on s'est appliqué à faire connoître l'état actuel des quatre parties du Monde, & qu'en faisant la description d'un Royaume, par exemple, de la France; on a observé ce qu'il possède ailleurs, pour donner une idée complete de sa puissance.

Le dessein qu'on a eu d'éviter la multiplicité des Volumes, & de ne pas s'étendre trop sur cette matiere, a forcé de ne rap-

porter que ce qu'elle a de plus intéressant. En effet, quelque avantage que procure l'étude de la Géographie, si propre à orner l'esprit d'un grand nombre de connoissances aussi agréables qu'utiles, par l'usage continuel qu'on en peut faire; il faut convenir néanmoins qu'il suffit à la plupart du monde d'en avoir une notion un peu développée. Cette science dans tous ses détails est réservée à ceux qui se destinent à être Géographes par état, ce qui convient à peu de personnes. Mais il en est d'autres pour lesquels l'étude de la Géographie peut être beaucoup moins profonde, sans être pour cela infructueuse. C'est pour ces personnes que l'on donne toutes les méthodes de Géographie. Ce qui les intéresse consiste à connoître les mœurs, les coutumes, la Religion, & les bornes de chaque Pays ou Royaume; en combien de Provinces ou Gouvernemens chacun d'eux est divisé; le cours des principales Rivières; le nom des Villes les plus remarquables, & leur situation les unes par rapport aux autres; les grands Hommes que ces Provinces ou Villes ont produits; les différentes révolutions auxquelles ces Pays ont été exposés; leur état actuel, & ce qu'ils renferment de plus curieux, tant

pour ce qui concerne l'Histoire politique que la naturelle.

C'est-là aussi le but qu'on s'est proposé dans cet Ouvrage. On y trouvera en effet rassemblé tout ce qu'on vient d'exposer. On ne s'y est pas borné à rapporter les principales révolutions arrivées dans les Etats, & les Hommes illustres en différens genres qui en ont fait l'ornement; on a eu soin aussi d'y faire entrer certains traits de l'Histoire naturelle, propres à réveiller l'attention de la plupart des jeunes gens, qui ont coutume de regarder comme fort inutile & ennuyeuse l'étude des noms de Villes & de Provinces, à moins qu'il ne s'y trouve quelque chose de plus intéressant pour eux, & qui les engage à les retenir.

Mais pour ne point interrompre trop fréquemment la suite du discours, on s'est déterminé à donner en notes au bas des pages la définition de plusieurs productions naturelles, dont il est parlé dans cet Ouvrage. Comme on l'a entrepris pour les jeunes gens, il a paru convenable d'entrer dans un détail qui pourra paroître inutile à tout Lecteur instruit.

Afin de remédier à un inconvénient trop ordinaire, qui consiste à chercher long-tems sur une Carte des Villes, que plusieurs

G  
ce  
pe  
qu  
l'O  
Lo  
Ri  
La  
O  
Ri  
Vi  
l'oc  
qu  
ont  
de  
me  
fi g  
cru  
dan  
I  
son  
trou  
tom  
ren  
ici q  
font  
faut  
Deli  
Entr

## AVERTISSEMENT.

Géographes nomment souvent sans beaucoup d'ordre, on a marqué vers quels points cardinaux chacune est située, selon qu'elles se trouvent vers le Nord ou vers l'Orient, vers le Midi ou vers l'Occident. Lorsque des Villes sont placées ou sur des Rivieres, ou proche de Rivieres ou de Lacs, on n'a pas manqué de le marquer. On a aussi décrit le cours des principales Rivieres, & on a eu soin de nommer les Villes considérables qu'elles arrosent. A l'occasion de plusieurs Villes on indique quelques-uns des grands Hommes qui y ont pris naissance; mais on n'a pas entrepris de les nommer tous. Quelques Villes, comme Paris & Rome, en auroient fourni un si grand nombre en tout genre, qu'on a cru plus à propos de n'en nommer aucun dans ces endroits.

Et parcequ'il arrive souvent que les personnes qui lisent une Géographie veulent trouver dans les premières Cartes qui leur tombent sous la main, les Villes qu'ils rencontrent dans leur lecture, on avertit ici que pour trouver sûrement celles qui sont indiquées dans cette Géographie, il faut se servir des Cartes de *M. Guillaume Delisle*, qui sont en si grande réputation. Entre ces Cartes, celles qui sont absolu-

vj **AVERTISSEMENT.**

ment nécessaires pour la lecture de ce Livre, sont la Mappemonde, l'Europe, l'Asie, l'Afrique, l'Amérique, la France, l'Espagne, l'Italie, les Isles Britanniques & l'Allemagne. Cette dernière a été conciliée en quelques endroits avec les Cartes que les Allemands nous ont nouvellement données de leur pays. Il est vrai que les Villes & même les Provinces dont on parle ici, ne se trouvent pas toutes dans les Cartes générales qu'on vient d'indiquer; aussi a-t-on eu la précaution non-seulement de désigner clairement leur situation, par rapport à celles qui en sont plus proches; mais encore de marquer d'une étoile \* celles qui ne s'y trouveront pas, pour servir d'avertissement, & épargner la peine de les chercher inutilement. Il faut joindre aux Cartes dont nous venons de parler, celle des *nouvelles Découvertes* des Russiens, &c. que M. Buache a dressée sur les Mémoires de M. Joseph Delisle, Professeur Royal & frere du Géographe de même nom. Ce qui nous engage à indiquer les Cartes de M. Delisle, préférablement à celles de M. Danville, quoique très-estimables, c'est entr'autres raisons, que ces dernières sont partagées en plusieurs feuilles, & par conséquent d'un usage peu commode aux jeu-

AVERTISSEMENT. vij

nes personnes, pour lesquelles notre ouvrage est destiné.

Il seroit très-bon qu'on joignît aux Cartes que nous venons d'indiquer, les Cartes & les Tables Analytiques de la Géographie Naturelle ou Physique que M. Buache a dressées pour l'usage de Monseigneur le Duc de Bourgogne, & qu'il vient de publier. Ces Cartes sont d'autant plus utiles aux jeunes personnes pour l'étude de la Géographie, qu'elles frappent les yeux, saisissent l'imagination, & ne sont sujettes à aucune variation. On y fait considérer le Globe Terrestre comme partagé en quatre ou cinq parties par la continuation des chaînes de Montagnes & Terreins élevés, d'où s'écoulent dans autant de grandes Mers, les Fleuves qui arrosent & parcourent les Terreins inclinés vers ces mêmes Mers. Outre que cette nouvelle Méthode donne la division naturelle des Terres; elle montre encore celle des Mers, par le moyen de la continuation des chaînes de Montagnes marines, qui sont indiquées par la suite des Isles, Rochers ou Vigies, & qui se joignant aux chaînes de Montagnes terrestres, font sous les eaux la liaison des Continens, & partagent ainsi les Mers com-



me en différens bassins. Enfin on a par ce moyen la division méthodique des Fleuves qui se rendent dans chaque partie de ces Mers , depuis les Terreins les plus élevés où ils prennent leurs sources.

Pour rendre ce Livre plus utile aux jeunes personnes , nous joindrons ici quelques avis sur la maniere de s'en servir. Il est à propos qu'elles commencent par situer sur la Carte toutes les Villes marquées dans chaque Article , avant de lire le détail des curiosités & autres choses que ces Villes renferment. C'est pour leur faciliter cette opération , que tous les noms de Villes ont été mis en *alinea* & en caractères nommés *petites Capitales*. Après avoir vu en détail un Royaume , comme la France , il sera très-utile d'en faire une Analyse , dont on trouvera un modèle à la fin de la description que nous avons donnée du Royaume de France. Il faudra faire la même chose à la fin de chaque Partie du monde. Enfin , pour s'inculquer davantage ce qu'on aura appris , il sera bon d'avoir recours à un exercice aussi utile qu'agréable ; c'est de voyager sur la Carte , en se demandant à soi-même quel chemin il faudroit prendre pour aller , par exemple , de Paris à Rome , ou à Constantinople ,

par terre , & pour en revenir par mer.  
 On peut retirer encore de l'étude de la Géographie faite de la maniere qu'on a tâché d'exécuter dans cet Ouvrage , un plus grand fruit que tous ceux que nous avons indiqués en commençant cet Avertissement , & plus digne d'un Chrétien. Ce fruit est de s'en servir pour s'élever jusqu'à Dieu. Rien n'est plus propre que cette étude à nous faire admirer la divine Providence , qui a fait naître dans chaque Pays ce qui étoit le plus propre à ceux qui l'habitent , & qui a inspiré à chaque peuple un amour naturel pour sa patrie , quelque triste & quelque désagréable qu'elle puisse être , soit par la nature du climat , soit pour les mœurs des Habitans. Cette étude peut aussi contribuer beaucoup à nous faire adorer la justice de Dieu sur tant de peuples Idolâtres , Mahométans , Juifs , Hérétiques & Schismatiques , qui occupent la plus grande partie de la Terre , & que Dieu abandonne , les uns aux ténèbres du Paganisme , les autres à des erreurs pernicieuses. Elle apprend aussi à connoître la fidélité des promesses de Dieu envers l'Eglise Catholique , répandue dans les quatre Parties du monde , d'une maniere qui la distingue des Sec-

x *AVERTISSEMENT.*

tes séparées d'elle. Enfin rien ne fait mieux voir que cette étude, le néant des choses humaines, si on fait attention aux faits que nous avons eu soin de rapporter en différens endroits de cet Ouvrage. Elle nous représente les plus vastes Monarchies renversées, pour faire place à d'autres qui subsistent le même sort, souvent peu de tems après leur fondation. La comparaison que les Riches & les Grands peuvent faire par son secours de l'étendue de leur domaine, dont ils ne sont ordinairement que trop enflés, avec les différentes parties du Monde, est bien propre à dissiper cette enflure. Si la France, par exemple, qui est si riche & si puissante, ne tient qu'une très-petite place dans une Mappemonde, quelle place y trouveront-ils pour leurs possessions? Cependant qu'est-ce que toute la Terre elle-même, qu'un point par rapport au Monde entier, qui contient ces grands corps que nous voyons rouler autour de notre Globe dans des espaces immenses, & que nous appellons Planètes & Etoiles? C'est le fruit que nous désirons qu'on retire de ce Livre; & nous nous croirions bien récompensés de notre travail, s'il pouvoit contribuer à faire entrer ces vérités plus encore dans le cœur, que dans l'esprit de la Jeunesse.

Pour perfectionner cette Edition, non-seulement on a pris le soin de revoir l'Ouvrage en entier, mais de plus on a profité des avis que différentes personnes sçavantes ont bien voulu donner. On y a aussi fait beaucoup d'additions, sur-tout par rapport à la France, aux Pays-Bas, à l'Espagne, à la Suisse, à l'Italie, à l'Allemagne, &c. On se flatte que le Public y verra avec plaisir les Descriptions intéressantes de plusieurs Pays jusqu'ici peu connus: tels sont la Russie, que l'on a décrite suivant le nouvel Atlas Ruffien publié en 1745. par les ordres de l'Impératrice regnante; la Grande Tartarie, qu'on trouvera décrite dans cet Ouvrage d'une manière nouvelle, par rapport à son Histoire ancienne & moderne; les nouvelles Découvertes faites en Asie & en Amérique par les Ruffiens; des Observations curieuses sur les Terres qui sont au Nord-Ouest du Canada; le Pérou & le Pays des Amazones, dont la connoissance exacte & détaillée est dûe au zèle & aux travaux de MM. Bouguer & de la Condamine, de l'Académie des Sciences de Paris, &c.

Quoiqu'on ne se soit point proposé de traiter la Géographie ancienne dans cet Ouvrage, il nous a semblé que ce ne seroit point sortir de notre sujet, de donner un

précis de la Géographie Sacrée, à l'usage des jeunes personnes, que nous avons toujours en vûe. L'étude de l'Histoire Sainte doit faire partie de leur éducation. Rien ne peut mieux contribuer à les aider dans cette étude, que la connoissance des lieux où se sont passé les grands événemens, dont le souvenir doit nous être toujours présent. On s'est donc proposé de leur donner, sous le titre de *Géographie Sacrée*, une notion des lieux les plus considérables dont il est fait mention dans l'Écriture Sainte.

Pour nous conformer au plan méthodique que nous avons suivi dans notre *Géographie Moderne*, nous l'avons divisée en deux parties. La première indique la situation des lieux où ont demeuré les Patriarches, & de ceux où il est arrivé quelqu'événement célèbre pendant la captivité, & même au commencement de la prédication de l'Évangile par les Apôtres. Tous ces lieux se trouvent marqués dans la Carte générale de l'Histoire Sainte, dressée par M. Buache, & présentée en 1754. à Monseigneur le Dauphin, pour l'instruction de Monseigneur le Duc de Bourgogne.

La seconde Partie renferme la Géographie de la Judée, & des peuples voisins.


On indique dans le premier Chapitre les Villes les plus remarquables qui se rencontrent dans chacune des douze Tribus. Le second Chapitre détermine la situation des Philistins, Iduméens, Madianites, Moabites & autres peuples voisins de la Judée. Les Chapitres suivans présentent différentes divisions Géographiques de la Judée; après le retour de la captivité, & sous Hérode le Grand & ses enfans; sous les Romains; sous le Christianisme, & du tems des Croisades; enfin sous les Turcs, & telle qu'elle existe aujourd'hui.

Il faut avoir recours pour cette seconde partie à la Carte de la Terre Sainte, dressée par M. Sanson. C'est la seule que nous puissions indiquer; les Cartes de la Terre Sainte, dressées par d'autres Auteurs relativement à leurs systêmes particuliers, ne se trouvant que dans les ouvrages pour lesquels elles ont été faites. Nous l'avons suivie nous-même pour la position des lieux dont nous parlons; & nous nous en sommes écarté très-rarement, parceque nous avons voulu éviter d'entrer dans des discussions géographiques, peu à la portée du commun du monde, & fort ennuyeuses pour d'autres que pour des Sçavans.

La justice & la reconnoissance nous

obligent de faire connoître celui à qui nous sommes particulièrement redevables de l'état où se trouve aujourd'hui cette Géographie. C'est aux soins & à l'érudition de M. Barbeau de la Bruyere, connu par sa belle *Mappemonde historique*, &c. que nous en avons principalement l'obligation. L'Auteur de cet ouvrage se faisant un plaisir de nommer ceux qui y ont eu quelque part, auroit rendu la même justice au feu Abbé Racine s'il y avoit contribué en quelque chose; ainsi il ne peut s'empêcher d'être surpris de ce que Dom Vaissere, dans sa Géographie, attribue tantôt à cet Abbé, & tantôt à son véritable Auteur, la *Géographie Moderne*.

Il sera facile de se convaincre, après le détail que nous venons de faire, que cette Edition doit être regardée comme beaucoup plus exacte & plus ample que la première. Dans un Ouvrage de la nature de celui-ci, ces changemens paroissent si excusables, qu'on ne peut se persuader que les personnes, qui sont au fait de la matière, puissent s'en plaindre. Afin d'éviter néanmoins pour la suite des plaintes semblables, on a tâché de mettre dans cette nouvelle Edition, l'Ouvrage dans un état à n'y faire plus de changemens.



# TABLE DES CHAPITRES.

PREMIERE PARTIE,  
*Dans laquelle on traite de la Sphere & du Globe  
Terrestre en général.*

## PREMIERE SECTION.

De la Sphere.

<p><b>CHAP. I. Des Cercles qui composent la Sphere,</b> pag. 1.</p> <p>De l'Equateur, 3</p> <p>Du Zodiaque, ibid.</p> <p>De l'Horizon, 6</p> <p>Du Méridien, 10</p> <p>Des deux Colures, ibid.</p> <p>Des quatre petits Cercles, 11</p> <p>Des Astres, &amp; de leurs mouvemens, ibid.</p> <p>Des Etoiles fixes, 12</p> <p>Des Planètes en général, 14</p> <p>Du Soleil, ibid.</p> <p>De la Lune, 16</p> <p>Des cinq autres Planètes, 20</p> <p><b>CHAP. II. Application de la Sphere au Globe Terrestre,</b> 21</p> <p><b>CHAP. III. Des divisions de la Terre formées par les Cercles du Globe,</b> 26</p>	<p><b>ART. I. Premiere division de la Terre par les Zones, &amp; les Ombres,</b> ibid.</p> <p><b>ART. II. Seconde division de la Terre par les Longitudes &amp; les Latitudes,</b> 28</p> <p><b>CHAP. IV. Des Climats, &amp; des autres choses qui concernent le Globe Terrestre,</b> 29</p> <p>§. I. Des Climats, ibid.</p> <p>§. II. Des différences opérations que l'on peut faire sur le Globe, 35</p> <p>§. III. Des principaux points qui partagent l'Horizon, 38</p> <p style="text-align: center;"><b>SECTION II.</b></p> <p><b>Description générale du Globe Terrestre ou de la Mappenonde.</b> 41</p>
--	---



CHAPITRE PREMIER MINAIRE. Des termes particuliers de la Géogra- phie, & des mesures dont elle fait usage, 41	<i>Amérique méridionale, ib.</i>
CHAP. I. Division générale du Globe Terrestre, 45	CHAP. IV. Des Religions, Langues, Figures & Cou- leurs des différens Peuples de la Terre, 55
ART. I. De la Terre, <i>ibid.</i>	ART. I. Des différens Reli- gions des peuples qui habi- tent la Terre, <i>ib.</i>
ART. II. De la Mer, 47	ART. II. De l'étendue de chaque Religion.
CHAP. II. Des principaux Isthmes, Golphes, Détroits, Lacs & Rivieres, 49	§. I. De l'étendue du Judaïs- me, 56
§. I. Des principaux Isthmes du Monde, <i>ibid.</i>	§. II. De l'étendue du Chris- tianisme, <i>ib.</i>
§. II. Des Golphes & Détroits principaux du Monde, <i>ib.</i>	§. III. De l'étendue du Ma- hométisme, 58
Des Détroits, 50	§. IV. De l'étendue de la Re- ligion Païenne, 59
§. III. Des Lacs les plus fa- meux, 51	ART. III. Des différens Langues des habitans de la Terre.
§. IV. Des Rivieres, <i>ibid.</i>	§. I. Du nombre des Langues générales, 61
CHAP. III. Des Villes Capi- tales des quatre parties du Monde, 52	§. II. De l'étendue de chaque langue générale, <i>ib.</i>
§. I. En Europe, <i>ibid.</i>	ART. IV. De la figure & des différentes couleurs des ha- bitans de la Terre, 63
§. II. En Asie, 53	
§. III. En Afrique, <i>ib.</i>	
§. IV. En Amérique. <i>Amérique septentrionale,</i> 54	

---

## S E C O N D E P A R T I E.

De l'Europe, 65.

CHAP. I. De la France, 67	§. I. La Flandre Françoisé, <i>ibid.</i>
Division de la France en tren- te-un Gouvernemens, 71	§. II. Le Cambresis, 75
	§. III. Le Hainault François, 76
SECTION I.	ART. II. Du Gouvernement de Picardie, 78
Provinces & Gouvernemens du Nord, 72	§. I. De la Picardie, <i>ib.</i>
ART. I. Du Gouvernement de la Flandre Françoisé, <i>ib.</i>	I. De la haute Picardie, 79
	1. L'Amiénois, <i>ib.</i>
	a. Le

dionale, ib.  
 Religions,  
 ures & Cou-  
 ens Peuples  
 55  
 érentes Reli-  
 les qui habi-  
 ib.  
 P'étendue de  
 on.  
 e du Judaïs-  
 56  
 ue du Chris-  
 ib.  
 ue du Ma-  
 58  
 ue de la Re-  
 ne, 59  
 s différens  
 abitans de la  
  
 des Langues  
 61  
 ue de chaque  
 ile, ib.  
 figure & des  
 uleurs des ha-  
 erre, 63  
  


---

 I E.  
  
 e Française,  
 ibid.  
 efs, 75  
 ult François,  
 76  
 Gouvernement  
 78  
 ardie, ib.  
 ue Picardie,  
 79  
 is, ib.  
 a. Le

DES CHAPITRES.

1. Le Santerre, 81  
 2. Le Vermandois, ib.  
 3. La Thierache, 82  
 II. De la basse Picardie, 83  
 1. Le Pays reconquis, ib.  
 2. Le Boulonois, ib.  
 3. Le Ponthieu, 84  
 4. Le Vimeux, 85  
 §. II. Du Comté d'Artois, ib.  
 ART. III. Du Gouvernement  
 de Normandie, 87  
 §. I. De la haute Normandie,  
 89  
 1. Le Diocèse de Rouen, ib.  
 1. Le Vexin Normand, ib.  
 2. Le Roumois, 90  
 3. Le Pays de Caux, ib.  
 4. Le Bray, 93  
 II. Le Diocèse de Lisieux,  
 ibid.  
 III. Le Diocèse d'Evreux,  
 ibid.  
 §. II. De la basse Norman-  
 die, 94  
 1. Le Diocèse de Sées, ib.  
 2. Le Diocèse de Bayeux,  
 95  
 3. Le Diocèse de Coutance,  
 ou le Cotentin, 96  
 4. Le Diocèse d'Avran-  
 ches, 97  
 ART. IV. Du Gouvernement  
 de l'Isle de France, ib.  
 1. L'Isle de France propre,  
 98  
 2. La Brie Française, 102  
 3. Le Gatinois François,  
 ibid.  
 4. Le Hurepoix, 103  
 5. Le Mantois, ibid.  
 6. Le Vexin François, 105  
 7. Le Beauvoisis, 106  
 8. Le Valois, 107  
 9. Le Soissonnois, ibid.  
 20. Le Laonnois, 108  
 Tome I.

ART. V. Du Gouvernement  
 de Champagne & de Brie,  
 109  
 §. I. De la haute Champagne,  
 110  
 1. Le Remois, ibid.  
 2. Le Pertois, 111  
 3. Le Rhetelois, 112  
 §. II. De la basse Champa-  
 gne, 113  
 1. La Champagne propre,  
 ibid.  
 2. Le Vallage, 114  
 3. Le Bassigny, 115  
 4. Le Sénonois, 116  
 §. III. De la Brie Champe-  
 noise, ibid.  
 1. La haute Brie, 117  
 2. La basse Brie, ibid.  
 3. La Brie Pouilleuse, 118  
 ART. VI. Du Gouvernement  
 de Lorraine, ibid.  
 §. I. Du Duché de Lorraine,  
 121  
 §. II. Des trois Evêchés, 124  
 1. Le Messin, ibid.  
 2. Le Verdunois, 125  
 3. Le Tulois, ibid.  
 §. III. Du Duché de Bar, 126  
 ART. VII. Du Gouverne-  
 ment d'Alsace, 128  
 §. I. De la haute Alsace, 129  
 §. II. De la basse Alsace, ib.  
 §. III. Le Suntgaw, 131

SECTION II.

Provinces & Gouvernemens  
 du Milieu, 132  
 ART. I. Du Gouvernement  
 de Bretagne, ibid.  
 §. I. De la haute Bretagne,  
 133  
 §. II. De la basse Bretagne,  
 136

ART. II. Du Gouvernement du Maine, 139	I. Le Bailliage d'Amont, 175
§. I. Du Maine, <i>ibid.</i>	II. Le Bailliage de Besançon, 176
Le haut Maine, 140	III. Le Bailliage du milieu, ou de Dole, 177
Le bas Maine, 141	IV. Le Bailliage d'Aval, 178
§. II. Du Perche, 142	ART. X. Du Gouvernement du Poitou, 179
ART. III. Du Gouvernement d'Anjou, 143	§. I. Du haut Poitou, 180
§. I. Du haut Anjou, 144	§. II. Du bas Poitou, 183
§. II. Du bas Anjou, 145	ART. XI. Du Gouvernement d'Aunis, 184
ART. IV. Du Gouvernement de Touraine, 147	ART. XII. Du Gouverne- ment de la Marche, 186
La haute Touraine, 148	I. De la haute Marche, 187
La basse Touraine, 149	II. De la basse Marche, <i>ib.</i>
ART. V. Du Gouvernement de l'Orléanois, 151	ART. XIII. Du Gouverne- ment du Bourbonnois, 188
I. L'Orléanois propre, <i>ibid.</i>	I. Du haut Bourbonnois, <i>ibid.</i>
II. La Beausse, 153	II. Du bas Bourbonnois, 189
III. Le Blaisois, 155	
IV. Le Gatinois Orléanois, 156	
ART. VI. Du Gouvernement de Berry, 157	
§. I. Du haut Berry, <i>ibid.</i>	
§. II. Du bas Berry, 159	
ART. VII. Du Gouverne- ment de Nivernois, 160	
ART. VIII. Du Gouverne- ment de Bourgogne, 162	
I. Le Pays de la Montagne, 164	
II. L'Auxerrois, <i>ibid.</i>	
III. L'Auxois, 165	
IV. Le Dijonois, 166	
V. L'Autunois, 167	
VI. Le Châlonois, 169	
VII. Le Charolois, 170	
VIII. Le Mâconnois, 171	
De la Bresse & du Bugey, <i>ib.</i>	
1. La Bresse, 172	
2. Le Bugey, <i>ibid.</i>	
La Principauté de Dombes, 173	
ART. IX. Du Gouvernement de Franche-Comté, 174	

## SECTION III.

Provinces & Gouvernemens du Midi, 190
ART. I. Du Gouvernement de Saintonge, <i>ibid.</i>
§. I. De la Saintonge, 190
1. De la haute Saintonge, 191
2. De la basse Saintonge, 192
§. II. De l'Angoumois, 193
ART. II. Du Gouvernement du Limosin, 194
1. Du haut Limosin, 195
II. Du bas Limosin, 196
ART. III. Du Gouvernement d'Auvergne, 197
I. De la haute Auvergne, 198

## DES CHAPITRES:

xix

e d'Aumont, 175  
 ge de Besançon, 176  
 age du midi, 177  
 age d'Aval, 178  
 ouvernement, 179  
 oitou, 180  
 oitou, 183  
 ouvernement, 184  
 u Gouverne-  
 Marche, 186  
 e Marche, ib.  
 u Gouverne-  
 Bourbonnois, 188  
 Bourbonnois, ibid.  
 Bourbonnois, 189

ON III.

Gouvernemens, 190  
 Gouvernement, ibid.  
 intonge, 190  
 ute Saintonge, 191  
 ffe Saintonge, 192  
 goumois, 193  
 Gouvernement, 194  
 Limosin, 195  
 Limosin, 196  
 Gouvernement, 197  
 aute Auvergne, 198

- II. De la basse Auvergne, 199
- ART. IV. Du Gouvernement du Lyonnais, 202
- I. Le Lyonnais propre, ib.
  - II. Du Forez, 205
  - III. Du Beaujolois, 206
- ART. V. Du Gouvernement de Dauphiné, 207
- §. I. Du haut Dauphiné, 209
1. Le Grésivaudan, ibid.
  2. Le Royannès, 212
  3. Les Baronies, ibid.
  4. Le Gapençois, ibid.
  5. L'Embrunois, ibid.
  6. Le Briançonnois, 213
- §. II. Du bas Dauphiné, ib.
1. Le Viennois, ibid.
  2. Le Valentinois, 215
  3. Le Tricastin, ibid.
  4. Le Diois, ibid.
- ART. VI. Du Gouvernement de Guyenne, 216
- §. I. De la Guyenne, 217
- I. La Guyenne propre, ib.
  - II. Le Bazadois, 219
  - III. Le Périgord, ibid.
  1. Le haut Périgord, ib.
  2. Le bas Périgord, 220
  - IV. L'Agenois, ibid.
  - V. Le Quercy, 221
  1. Le haut Quercy, ibid.
  2. Le bas Quercy, 222
  - VI. Le Rouergue, 223
  1. Le Rouergue, ibid.
  2. La haute Marche, ibid.
  3. La basse Marche, 224
- §. III. De la Gascogne, ibid.
- I. Les Landes, ibid.
  - II. Le Condomois, 225
  - III. L'Armagnac, ibid.
  - IV. La Chalosse, 227
  - V. Le Pays des Basques, ibid.
1. Le Labour, ibid.
  2. La Vicomté de Soule, 228
- VI. Le Bigorre, ibid.
- VII. Le Cominge, 229
- VIII. Le Couserans, ib.
- ART. VII. Du Gouvernement de Béarn, 230
- I. Du Béarn, ibid.
  - II. De la basse Navarre, 231
- ART. VIII. Du Gouvernement de Foix, 232
- ART. IX. Du Gouvernement de Roussillon, 233
1. La Viguerie de Perpignan, 234
  2. La Viguerie de Conflent, 235
  3. La Cerdagne Françoisse, ibid.
- ART. X. Du Gouvernement de Languedoc, 236
- §. I. Le haut Languedoc, 238
1. Le Diocèse de Toulouse, ibid.
  2. Le Diocèse de Montauban, 241
  3. Le Diocèse d'Alby, 242
  4. Le Diocèse de Castres, ibid.
  5. Le Diocèse de Lavaur, 243
  6. Le Diocèse de Saint-Papoul, ibid.
  7. Le Diocèse de Mirepoix, 244
  8. Le Diocèse de Rieux, ibid.
  9. Le Diocèse de Cominge, ibid.
- §. II. Du bas Languedoc, ib.
1. Le Diocèse d'Alerh, ib.
  2. Le Diocèse de Carcaf-

fone,	245	céan & la Méditerranée ;	
9. Le Diocèse de Saint-Pons,	ibid.	& des Départemens de la Marine,	268
4. Le Diocèse de Narbonne,	ibid.	§. III. Des Eaux minérales les plus remarquables,	269
5. Le Diocèse de Béziers,	246	§. IV. Des Capitales des Provinces de France,	ib.
6. Le Diocèse d'Agde,	247	Gouvernemens du Nord,	270
7. Le Diocèse de Montpellier,	ibid.	Gouvernemens du milieu,	271
8. Le Diocèse de Lodève,	248	Gouvernemens du Midi,	273
9. Le Diocèse de Nismes,	249	§. V. Des Archevêchés & Evêchés, & des Chambres Ecclésiastiques,	276
10. Le Diocèse d'Alès,	251	§. VI. Des Universités & Académies,	ibid.
11. Le Diocèse d'Uzès,	ibid.	§. VII. Des Conseils d'Etat, des Parlemens, & des Conseils souverains,	278
§. III. Des Cévennes,	ib.	§. VIII. Des Chambres des Comptes & des Cours des Aides,	283
1. Le Gévaudan,	252	§. IX. Des Généralités & Elections,	284
2. Le Vivarais,	ibid.	Au Nord,	ibid.
3. Le Velai,	253	Dans le milieu,	285
ART. XI. Du Gouvernement de Provence,	ibid.	Au Midi,	286
§. I. De la haute Provence,	254	Généralités sans Elections,	ibid.
§. II. De la basse Provence,	256	§. X. Des Pays d'États,	287
Du Comtat Venaissin, & du Territoire d'Orange.		§. XI. Des Cours & Hôtels des Monnoies,	ibid.
§. I. Du Comtat Venaissin,	263	De l'ancienne Gaule,	288
§. II. Du Territoire d'Orange,	265	CHAP. II. Des dix sept Provinces des Pays-Bas,	290
Des autres Possessions de la France hors de l'Europe,	266	ART. I. Des Pays-Bas Autrichiens,	292
l'Analyse des choses qui sont les plus remarquables dans le Royaume de France,	267	§. I. Du Duché de Brabant,	295
§. I. Des principales Rivières de France,	ibid.	§. II. Du Duché de Luxembourg,	297
§. II. Des principaux Ports de Mer de France, sur l'O-		§. III. Du Duché de Limbourg,	298
		§. IV. Du Duché de Gueldre, ou de la Gueldre Méridionale,	299

## DES CHAPITRES.

xx

- §. V. Du Comté de Flandre ,  
*des Asturies* , *ibid.*  
*I. Asturies d'Oviédo* , 343  
*II. Asturies de Santillane* ,  
*ibid.*  
 ART. III. De la Galice ,  
 344  
 ART. IV. De l'Andalousie ,  
 346  
 ART. V. Du Royaume de  
 Grenade , 354  
 ART. VI. Du Royaume de  
 Murcie , 357  
 ART. VII. Du Royaume de  
 Valence , 359  
 ART. VIII. De la Princi-  
 pauté de Catalogne , 362  
 ART. IX. De la Navarre ,  
 367  
 ART. X. Du Royaume d'A-  
 ragon , 368  
 ART. XI. De la Castille  
 Vieille , 372  
 ART. XII. Du Royaume de  
 Léon , 376  
 ART. XIII. De la Castille  
 Nouvelle , 379  
 1. L'Algarie , 380  
 2. La Sierra , 385  
 3. La Manche , *ibid.*  
 4. L'Estrémadure , 386  
 ART. XIV. Des Isles d'Es-  
 pagne , 389  
 Des Possessions du Roi d'Es-  
 pagne hors de l'Europe ,  
 392  
 CHAP. IV. Du Portugal , 393  
 §. I. De la Province entre  
 Douro & Minho , 396  
 §. II. De la Province de Tra-  
 los Montes , 398  
 §. III. Du Beira , *ibid.*  
 §. IV. De l'Estrémadure ,  
 399  
 §. V. De l'Alentejo , 403  
 §. VI. Du Royaume d'Al-
- §. V. Du Comté de Flandre ,  
*ibid.*  
 1. Le Quartier de Gand , 300  
 2. Le Quartier de Bruges ,  
 302  
 3. Le Quartier d'Ypres , 303  
 4. Le Tournaisis , *ibid.*  
 §. VI. Du Comté de Hai-  
 naut , ou du Hainaut Au-  
 trichien , 304  
 §. VII. Du Comté de Na-  
 mur , 306  
 §. VIII. Des deux anciennes  
 Provinces d'Anvers & de  
 Malines , qui dépendent  
 aujourd'hui du Brabant ,  
*ibid.*  
 ART. II. Des Provinces-  
 Unies , 308  
 §. I. De la Gueldre , 314  
 §. II. De la Hollande , 315  
 §. III. De la Zélande , 323  
 §. IV. De la Province d'U-  
 trecht , 324  
 §. V. De la Frise , 325  
 §. VI. De la Province d'O-  
 verijssel , 326  
 §. VI. De la Province de  
 Groningue , 327  
 §. VIII. Du Pays de la Gé-  
 néralité , ou de la Flandre  
 Hollandoise , du Brabant  
 Hollandois , &c. *ibid.*  
 §. IX. Possessions principales  
 des Hollandois en Asie ,  
 en Afrique & en Améri-  
 que , 331  
 CHAP. III. De l'Espagne ,  
 332  
 ART. I. De la Biscaye , 338  
 I. De la Biscaye propre ,  
 339  
 II. Le Guipuscoa , 340  
 III. L'Alava , 342  
 ART. II. De la Principauté

garve,	405	6. De la Principauté de Neuchâtel,	430
Des Possessions du Portugal en Asie, en Afrique & en Amérique,	406	6. De la Ville de Bienna ou Biel,	431
CHAP. V. De la Suisse,	407	7. De la Ville de Mulhausen, en Alsace,	432
ART. I. Des treize Cantons Suisses,	410	CHAP. VI. De l'Italie, <i>ibid.</i>	
§. I. Des Cantons Catholiques,	<i>ibid.</i>		
1. Le Canton d'Uri,	<i>ibid.</i>		
2. Le d'Undervald,	411		
3. Le Schwitz,	<i>ibid.</i>		
4. Le de Zug,	412		
5. Le de Fribourg,	<i>ibid.</i>		
6. Le de Soleure,	413		
7. Le de Lucerne,	414		
§. II. Des Cantons moitié Catholiques & moitié Protestans,	415		
Le Canton de Glaris,	<i>ibid.</i>		
2. Le d'Appenzel,	<i>ibid.</i>		
§. III. Des Cantons Protestans,	<i>ibid.</i>		
1. Le de Zurich,	<i>ibid.</i>		
2. Le de Bâle,	417		
3. Le de Schafouse,	418		
4. Le de Berne,	<i>ibid.</i>		
§. IV. Des Sujets des Suisses,	420		
I. Sujets des Suisses du côté de l'Allemagne,	<i>ibid.</i>		
II. Sujets des Suisses du côté de la France,	422		
III. Sujets des Suisses du côté de l'Italie,	423		
ART. II. Des Alliés des Suisses,	424		
1. De la Ville de S. Gal,	<i>ibid.</i>		
2. De l'Abbé de S. Gal,	425		
3. Des Grisons,	426		
4. Du Valais,	428		
5. De la République de Genève,	429		
		6. De la Principauté de	
		Neuchâtel,	430
		6. De la Ville de Bienna	
		ou Biel,	431
		7. De la Ville de Mulhau-	
		sen, en Alsace,	432
		CHAP. VI. De l'Italie, <i>ibid.</i>	

## SECTION I.

## Italie septentrionale.

ART. I. Des Etats de la Maison de Savoye, ou du Roi de Sardaigne,	436
§. I. De la Savoye,	438
1. Le Genevois,	439
2. Le Chablais,	<i>ibid.</i>
3. Le Faucigny,	<i>ibid.</i>
4. La Savoye propre,	440
5. La Tarentaise,	<i>ibid.</i>
6. La Maurienne,	<i>ibid.</i>
§. II. Du Piémont,	441
1. La Principauté de Piémont,	<i>ibid.</i>
2. Le Duché d'Aoust,	443
3. La Seigneurie de Verceil,	<i>ibid.</i>
4. Le Comté d'Ast,	444
5. Le Marquisat de Saluces,	<i>ibid.</i>
6. Le Comté de Nice,	<i>ib.</i>
§. III. Du Marquisat de Montferrat,	445
§. IV. Territoires détachés du Duché de Milan,	447
ART. II. De la Seigneurie ou République de Gènes,	448
ART. III. Du Duché de Parme,	451
1. Le Duché de Parme,	452
2. Le Duché de Plaisance,	453
3. Le Duché de Guastalla,	<i>ibid.</i>

## DES CHAPITRES.

xxiii

ART. IV. Du Duché de Mo-  
dène, 454

ART. V. Des Etats de la  
Maison d'Autriche en Ita-  
lie, 456

§. I. Du Duché de Milan,  
ibid.

§. II. Du Duché de Mantoue,  
460

ART. VI. De la Seigneurie  
ou République de Venise,  
462

### SECTION II.

De la partie d'Italie qui est  
au milieu.

ART. I. Du Grand Duché de  
Toscane, 473

I. Le Florentin, 474

II. Le Pisan, 476

III. Le Siennois, 478

De quelques petits Etats en-  
clavés dans la Toscane.

1. De l'Etat des garnisons,  
479

2. De la Principauté de  
Piombino, ibid.

3. De la République de  
Luques, 480

ART. II. De l'Etat de l'Egli-  
se, 481

1. La Campagne de Rome,  
483

2. Le Patrimoine de Saint  
Pierre, 486

3. Le Duché de Castro,  
487

4. L'Orviétan, ibid.

5. La Terre de Sabine,  
488

6. Le Perouzin, ibid.

7. L'Ombrie, ibid.

8. La Marche d'Ancone,  
489

9. Le Duché d'Urbain, 490

10. La Romagne, 492

11. Le Bolonois, 493

12. Le Ferrarois, 494

### SECTION III.

De la partie méridionale de  
l'Italie, qui contient le  
Royaume de Naples, 495

§. I. La Terre de Labour,  
497

1. La Terre de Labour pro-  
pre, 498

2. La Principauté Cité-  
riure, 509

3. La Principauté Ulte-  
riure, 510

§. II. De l'Abruzze, 511

1. Le Comtat de Molise,  
ibid.

2. L'Abruzze Citériure,  
ibid.

3. L'Abruzze Ulteriure,  
ibid.

§. III. La Pouille, 512

1. La Capitanate, ibid.

2. La Terre de Barri, 513

3. La Terre d'Otrante, 514

§. IV. La Calabre, 515

1. La Basilicate, ibid.

2. La Calabre Citériure,  
ibid.

3. La Calabre Ulteriure,  
516

### SECTION IV.

Des Isles de l'Italie,

§. I. De la Sicile, 518

1. La Vallée de Démona,  
520

2. La Vallée de Noro, 521

3. La Vallée de Mazara,  
522

\* b iv

Tome I.



4. Les Isles de Lipari ,	523	§. I. Les Etats du Duc de Baviere,	ibid.
§. II. De l'Isle de Sardaigne ,	524	§. II. Le Duché de Neubourg, &c.	555
§. III. De l'Isle de Corse ,	526	§. III. L'Archevêché de Saltzbourg ,	556
§. IV. De l'Isle de Malte ,	527	§. IV. L'Evêché de Freisingen ,	557
CHAP. VIII. De l'Allemagne ,	529	§. V. L'Evêché de Ratisbonne ,	ibid.
		§. VI. L'Evêché de Passaw ,	558
SECTION. I.		ART. III. Du Cercle de Souabe ,	559
Des quatre Cercles de la haute Allemagne , au Midi.		§. I. Le Duché de Virtemberg ,	560
ART. I. Du Cercle d'Autriche ,		§. II. La Principauté & Comté de Furstemberg ,	561
§. I. De l'Archiduché d'Autriche ,	540	§. III. Le Marquisat de Bade ,	ibid.
1. De la basse Autriche ,	541	§. IV. L'Evêché d'Augsbourg ,	562
2. De la haute Autriche ,	542	§. V. L'Abbaye de Kempten ,	563
§. II. Le Duché de Stirie ,	ibid.	§. VI. L'Evêché de Constance ,	ibid.
1. La haute Stirie ,	543	§. VII. Principales Villes Impériales de Souabe ,	563
2. La basse Stirie ,	ibid.	1. Entre le Danube & la Baviere ,	ibid.
3. Le Comté de Cilley ,	544	2. Entre le Neckre & la Franconie ,	565
§. III. Le Duché de Carinthie ,	544	3. Entre le Neckre & l'Alsace ,	566
1. La basse Carinthie ,	ibid.	ART. IV. Du Cercle de Franconie ,	567
2. La haute Carinthie ,	545	§. I. L'Evêché de Bamberg ,	568
§. IV. Le Duché de Carniole ,	546	§. II. L'Evêché de Virzburg ,	569
§. V. Le Comté de Tirol ,	548	De quelques Etats voisins de Virzburg ,	ibid.
Des Evêchés de Trente & de Brixen ,			
§. VI. La Souabe Autrichienne ,	549		
ART. II. Du Cercle de Baviere ,	552		

## DES CHAPITRES.

XXV

- |   |  |
|---|--|
| <p>§. III. L'Evêché d'Aichstet ,<br/>572</p> <p>§. IV. Le Marquisat de Culembach ou de Bareith ,<br/>ibid.</p> <p>§. V. Le Marquisat d'Anspach ,<br/>573</p> <p>§. VI. Des principales Villes Impériales de Franconie ,<br/>ibid.</p> | <p>ou d'Hanovre-Lunebourg ,<br/>592</p> <p>§. VI. Le Duché de Mekelbourg ou de Mecklembourg ,<br/>594</p> <p>§. VII. Le Duché de Holstein ,<br/>595</p> <p>§. VIII. L'Evêché de Lubeck ,<br/>597</p> <p>ART. III. Du Cercle de Westphalie ,<br/>ibid.</p> <p>§. I. L'Evêché de Liège , 599</p> <p>§. II. Le Duché de Juliers ,<br/>600</p> |
|---|--|

### SECTION II.

*Des Cercles de la basse Allemagne , ou septentrionale.*

- |  |  |
|--|--|
| <p>ART. I. Du Cercle de haute Saxe , 575</p> <p>§. I. La Saxe , 576</p> <p>1. Duché &amp; Elektorat de Saxe ,<br/>ibid.</p> <p>2. La Misnie , 577</p> <p>3. La Thuringe , 579</p> <p>4. La Principauté d'Anhalt , 581</p> <p>§. II. La Marche de Brandebourg , 582</p> <p>§. III. Le Duché de Poméranie , 585</p> <p>1. Poméranie Prussienne , 586</p> <p>2. Poméranie Suédoise , 587</p> <p>ART. II. Du Cercle de la basse Saxe , 588</p> <p>§. I. Le Duché de Brunsvick , 589</p> <p>§. II. L'Evêché de Hildesheim , 590</p> <p>§. III. La Principauté de Halberstat ;<br/>ibid.</p> <p>§. IV. Le Duché de Magdebourg , 591</p> <p>§. V. Des Etats de la Maison de Brunsvick-Hanovre ,</p> | <p>§. III. Le Duché de Berg ,<br/>601</p> <p>§. IV. Le Duché de Westphalie , ou le Saureland ,<br/>ibid.</p> <p>§. V. Le Duché de Cleves &amp; le Comté de la March ,<br/>ibid.</p> <p>§. VI. L'Evêché de Munster ,<br/>602</p> <p>§. VII. L'Evêché de Paderborn , 603</p> <p>§. VIII. L'Evêché d'Osnabruck , 604</p> <p>§. IX. La Principauté de Minden , &amp; le Comté de Ravensberg ,<br/>ibid.</p> <p>§. X. Le Comté d'Hoye , 605</p> <p>§. XI. Le Duché de Ferden ,<br/>ibid.</p> <p>§. XII. Le Comté d'Oldenbourg , 606</p> <p>§. XIII. La Principauté d'Ost-Frise ,<br/>ibid.</p> <p>ART. IV. Du Cercle Elektorat , ou du bas Rhin , 607</p> <p>§. I. L'Elektorat de Mayence ,<br/>ibid.</p> <p>§. II. L'Elektorat de Trèves ,<br/>608</p> <p>§. III. L'Elektorat de Cologne ,<br/>609</p> |
|--|--|

b v

§. IV. Le Palatinat du Rhin,	610	CHAP. VIII. Du Royaume de Hongrie,	637
ART. V. Le Cercle du haut Rhin,	612	§. I. La haute Hongrie,	640
§. I. L'Evêché de Worms,	613	§. II. La basse Hongrie,	642
§. II. L'Evêché de Spire,	614	§. III. L'Esclavonie,	643
§. III. L'Evêché de Bâle, ib.		§. IV. De la Transilvanie,	644
§. IV. Le Duché de Deux Ponts,	615	CHAP. IX. De la Pologne & du Royaume de Prusse,	646
§. V. Le Duché de Simmeren,	616	SECTION I.	
§. VI. Le Landgraviat de Hesse, & la Wétéravie,	617	De la Pologne,	ibid.
1. La Hesse,	618	ART. I. Du Royaume de Pologne,	652
2. La Wétéravie,	619	§. I. De la grande Pologne,	ibid.
§. VII. Le Comté de Nassau,	621	I. La grande Pologne propre,	ibid.
§. VIII. La Principauté de l'Abbaye de Fulde,	623	II. La Cujavie,	654
		III. La Mazovie,	ibid.
		IV. La Prusse Polonoise ou Royale,	655
SECTION III.		§. II. De la petite Pologne,	658
De la Bohême & de ses anciennes dépendances,	624	§. III. De la Russie Noire ou Rouge,	661
§. I. La Bohême propre,	625	I. La Russie propre,	ibid.
§. II. Le Marquisat de Moravie,	628	II. La Volhinie,	ibid.
§. III. Le Duché de Silésie,	630	III. La Podolie,	662
1. Basse Silésie,	ibid.	ART. II. Du Duché de Lithuanie,	663
2. Moyenne Silésie,	631	§. I. La Lithuanie propre,	665
3. Haute Silésie,	632	§. II. La Russie Lithuanienne,	667
1. Haute Silésie Prussienne,	633	§. III. La Samogitie,	ibid.
2. Haute Silésie Autrichienne,	ibid.	§. IV. La Livonie Polonoise,	668
§. IV. Le Marquisat de Lusace,	634	§. V. Du Duché de Curlandie,	ibid.
1. Haute Lusace, ou Méridionale,	635	SECTION II.	
2. Basse Lusace, ou Septentrionale,	636	Du Royaume de Prusse,	670

Fin de la Table des Chapitres.

Du Royaume

637

Hongrie, 640

Hongrie, 642

vonie, 643

Transilvanie,

644

de la Pologne

du Royaume de Prusse,

646

MON I.

ibid.

Royaume de

652

de Pologne,

ibid.

de Pologne propre

ibid.

de Pologne,

654

de Pologne,

ibid.

de Pologne ou

655

de Pologne,

658

Russie Noire ou

661

de Pologne propre,

ibid.

de Pologne,

ibid.

de Pologne,

662

Duché de Li-

663

thuanie propre,

665

de Lithuanien-

667

de Pologne propre,

ibid.

de Pologne,

668

Duché de Curlan-

ibid.

MON II.

de Pologne,

670

de Pologne,

670

de Pologne,

670



# TABLE

DES LONGITUDES ET  
Latitudes des principales Villes du  
Monde, conforme aux dernières Ob-  
servations de Messieurs de l'Académie  
des Sciences ; des RR. PP. Jésuites, &  
autres Astronomes.

## A

Régions.	Villes.	Longitudes. Lat. Sept.					
		deg.	min.	sec.	deg.	min.	sec.
France,	Abbeville,	19	33	00	50	7	00
Amer. S.	Acapulco,	275	30	00	16	45	00
Indes,	Agra,	94	24	00	26	43	00
France,	Aire,	20	00	00	50	00	00
France,	Aix,	23	12	00	43	31	20
France,	Alby,	19	48	00	43	35	20
France,	Alençon,	17	45	00	48	25	00
Syrie,	Alep,	55	00	00	35	45	23
Syrie,	Alexandrette,	54	00	00	36	35	10
Egypte,	Alexandrie,	47	56	30	31	11	20
Espagne,	Almerie,	15	45	00	36	51	18
France,	Amiens,	19	57	48	49	54	46
Hollande,	Amsterdam,	22	39	00	52	22	45
France,	Angers,	17	6	00	47	29	00
France,	Antibes,	24	47	45	43	34	12
Brabant,	Anvers,	22	10	00	51	13	30
France,	Arles,	22	21	00	43	34	12
France,	Avignon,	22	26	00	43	57	00
France,	Aurillac,	20	7	00	44	54	10

T A B L E

B

Régions.	Villes.	Longitudes. Lat. Sept.			
		deg.	min.	sec.	deg. min. sec.
France,	Bayonne,	16	11	15	43 29 45
Suisse,	Bâle,	25	15	00	47 55 00
Espagne,	Barcelone,	19	53	00	41 26 00
France,	Beauvais,	19	45	00	49 26 00
Allemag.	Berlin,	31	7	15	52 33 00
France,	Besançon,	23	30	00	47 18 00
Italie,	Boulogne,	29	17	00	44 30 00
France,	Boulogne,	19	20	00	50 42 00
		<i>Latit. Mer.</i>			
Afrique,	Bourb. (Isle de)	77	42	00	21 5 00
		<i>Lat. Sept.</i>			
France,	Bordeaux,	16	55	00	44 50 00
France,	Bourges,	19	56	15	47 4 45
Allemag.	Breslaw.	34	47	30	51 3 00
France,	Brest,	13	6	00	48 23 00
Pays-Bas.	Bruxelles,	22	5	00	50 51 00
		<i>Latit. Mer.</i>			
Amer. M.	Buenos-Aires,	322	00	00	34 34 30

C

		<i>Latit. Sept.</i>			
Espagne,	Cadix,	14	35	15	36 37 00
France,	Caën,	17	15	00	49 10 00
Amer. M.	Cayenne,	324	30	00	4 56 00
Egypte,	Caire, (le)	49	6	15	30 2 30
France,	Calais,	19	27	30	50 57 00
Indes,	Calicut,	93	30	00	11 17 00
France,	Cambrai,	20	54	00	50 10 00
Indes,	Cananor,	93	00	00	11 58 00
Archipel,	Candie,	42	58	00	35 18 45
Candie,	Canée, (la)	41	52	30	35 28 45
		<i>Lat. Mer.</i>			
Afrique,	Cap. de B. Esp.	37	44	45	34 15 00

# DE LONGITUDES xxxix

*Régions. Villes. Longitudes. Lat. Sept.*  
*deg. mi. sec. deg. min. sec.*

*s. Lat. Sept.*  
*deg. min. sec.*  
43 29 45  
47 55 00  
41 26 00  
49 26 00  
52 33 00  
47 18 00  
44 30 00  
50 42 00

Afrique,	Cap. Vert,	000	00	00	14	43	00
Amer. M.	Carthagene,	302	30	00	10	38	25
Espagne,	Carthagene,	17	5	00	37	36	7
France,	Chartres,	19	10	00	48	27	00
France,	Cherbourg,	15	58	00	49	38	20
France,	Clerm. en Auv.	20	49	00	45	42	00
Indes,	Cochin,	93	15	00	9	58	00
Allemag.	Cologne,	24	45	00	50	55	00

*Latit. Mer.*  
21 5 00  
*Lat. Sept.*  
44 50 00  
5 47 4 45  
51 3 00  
48 23 00  
50 51 00  
*Latit. Mer.*  
34 34 30

Amer. S.	Conception (la)	304	27	30	36	42	53
Turquie,	Constantinople,	46	33	00	41	4	00
Danem.	Coppenhague,	30	25	15	55	40	45
Pologne,	Cracovie,	37	30	00	50	10	00

## D

*Latit. Sept.*  
5 36 37 00  
49 10 00  
4 56 00  
5 30 2 30  
30 50 57 00  
11 17 00  
50 10 00  
11 58 00  
35 18 45  
35 28 45  
*Lat. Mer.*  
34 15 00

Indes,	Daca,	106	45	00	24	00	00
Pologne,	Dantzick,	36	11	00	54	22	00
France,	Dieppe,	18	49	00	49	54	40
France,	Dijon,	22	30	00	47	20	00
France,	Dunkerque,	20	00	45	51	1	30

## E

Ecoffe,	Edimbourg,	14	34	45	55	58	00
France,	Embrun,	24	20	00	44	40	00
Perse,	Erivan,	63	00	00	40	00	00
Asie,	Erzerom,	57	50	00	40	00	00

## F

Afrique,	Fer, (Isle de)	00	00	00	28	5	00
Italie,	Ferrare,	29	20	00	44	54	00
France,	Fleche, (la)	17	32	00	47	42	00

T A B L É

Régions.	Villes.	Longitudes. Lat. Sept.					
		deg.		min.		sec.	
Italie,	Florence,	28	59	30	43	46	30
Afrique,	France, (Isle de) autrefois Isle Maurice,	80	47	00	Lat. Mer.		
Alleomag.	Francfort sur le Mein,	26	15	00	Lat. Sept.		
Canaries,	Fonchal Cap de l'Isle Madere,	3	4	45	33	00	00

G

Pays-Bas,	Gand,	21	35	00	51	3	00
Italie,	Genes,	26	15	45	44	25	00
Savoie,	Genève,	24	00	00	46	12	00
Indes,	Goa,	91	25	00	13	31	00
France,	Grenoble,	23	12	00	45	11	00
Asie,	Guan, (Isle)	160	20	00	13	20	00

I

Indes,	Jagrenat,	105	45	30	19	50	00
Asie,	Jerusalem,	53	00	00	31	50	00
Perse,	Ispaham,	70	30	00	32	25	00

L

Canaries,	Laguna,	1	14	00	28	30	00
France,	Langres,	23	00	00	47	51	00
Alleomag.	Leipfic,	30	00	00	51	19	14
Pays-Bas,	Liège,	23	15	00	50	36	00
France,	Lille,	20	00	00	50	58	00
					Lat. Mer.		
Perou,	Lima,	300	50	30	12	1	15
					Lat. Sept.		
France,	Lyon,	22	25	00	45	45	20
Portugal,	Lisbonne,	11	30	00	38	42	00
France,	Lisieux,	17	55	00	49	11	00
Angleterre,	Londres,	17	34	45	51	31	00

DES LONGITUDES. xxxj

M

Régions,	Villes.	Longitudes.				Lat.	Sept.
		deg.	min.	sec.	deg.	min.	sec.
Chine,	Macao,	130	48	00	22	12	00
Indes,	Madras,	98	8	00	13	13	00
Espagne,	Madrid,	14	30	00	40	26	00
Indes,	Maduré,	96	2	00	10	20	00
Espagne,	Mahon, (Port)	22	00	30	39	53	45
Alleomag.	Mayence,	26	00	00	49	54	00
Indes,	Malaca,	119	45	00	2	12	00
France,	Malo, (Saint)	15	30	00	48	38	30
Afrique,	Malte,	32	10	00	35	54	26
Afie,	Manille,	141	00	00	14	30	00
France,	Mans, (le)	17	45	00	47	58	00
France,	Marseille,	23	7	00	43	19	30
Amer. M.	Marthe, (Ste.)	303	54	00	11	19	55
Amer. S.	Martinique,	316	41	15	14	43	9
Indes,	Masulipatan,	99	00	00	16	30	00
Amer. S.	Mexico,	275	00	00	20	00	00
Italie,	Milan,	27	00	00	45	25	00
Italie,	Modene,	28	52	30	44	34	00
France,	Montpellier,	21	32	00	43	36	50
Moscovie,	Moscow,	58	00	00	55	36	00
Alleomag.	Munic,	29	15	00	48	2	00
N							
Lorraine,	Nancy,	23	45	00	48	40	00
France,	Nantes,	16	7	30	47	13	10
Italie,	Naples,	32	20	00	40	48	00
France,	Narbonne,	20	41	00	43	11	00
Indes,	Negapatan,	97	45	00	11	00	00
Alleomag.	Nuremberg,	28	44	00	49	26	00
O							
Amer. M.	Olinde,	342	30	00	8	13	00
France,	Orléans,	20	26	00	47	54	00

s. Lat. Sept  
cc. deg. min. sec.  
0 43 46 30  
Lat. Mer.  
0 19 35 00  
Lat. Sept.  
0 49 55 00  
5 33 00 00  
0 51 3 00  
5 44 25 00  
0 46 12 00  
0 13 31 00  
0 45 11 00  
0 13 20 00  
0 19 50 00  
0 31 50 00  
0 32 25 00  
0 28 30 00  
0 47 51 00  
0 51 19 14  
0 50 36 00  
0 50 58 00  
Lat. Mer.  
30 12 1 15  
Lat. Sept.  
0 45 45 20  
0 38 42 00  
0 49 11 00  
45 51 31 00



## P

Régions.	Villes.	Longitudes. Lat. Sept.			
		deg.	min.	sec.	deg. min. sec.
Indes,	Paliacate,	98	8	00	13 34 00
France,	Paris,	20	00	00	48 50 10
France,	Pau,	17	6	00	43 15 00
La Chine,	Pekin,	134	16	30	39 54 00
France,	Perpignan,	20	33	30	42 41 00
Moscov,	Peteribourg (S.)	49	30	00	60 00 00
Mer. du N.	Pic des Açores,	342	30	00	38 35 00
Canaries,	Pic de Tenerif,				
	où passe le 11				
	méridien des				
	Hollandois,	1	13	30	28 30 00
France,	Poitiers,	17	55	00	46 34 00
Indes,	Ponticheri,	98	7	30	11 36 28
Amer. S.	Porto-Belo,	297	50	00	9 33 5

## Q

La Chine,	Quanton,	10	43	15	23 8 00
Amer. S.	Quebec,	37	47	00	46 55 00

## R

France,	Rochelle, (la)	16	37	00	46 10 15
France,	Rhodez,	20	14	00	44 20 40
France,	Reims,	21	45	00	49 15 00
France,	Rennes,	15	55	00	48 3 00
Italie,	Rome,	30	20	00	41 54 00
France,	Rouen,	18	45	00	49 27 30

## S

Turquie,	Salonique, ou				
	Thessalonique,	40	48	00	40 41 10
France,	Sens,	10	54	00	48 11 00
Indes,	Siam,	118	30	00	14 18 00
Afie,	Smyrne,	44	59	45	38 28 7
Suede,	Stockholm.	37	5	00	59 20 00

DES LONGITUDES. xxxiiij

es. Lat. Sept.

ec. deg. min. sec.

0 13 34 00  
0 48 50 10

0 43 15 00

0 39 54 00

0 42 41 00

0 60 00 00

0 38 35 00

0 28 30 00

0 46 34 00

0 11 36 28

0 9 33 5

5 23 8 00

0 46 55 00

0 46 10 15

0 44 20 40

0 49 15 00

0 48 3 00

0 41 54 00

0 49 27 30

0 40 41 10

0 48 11 00

0 14 18 00

45 38 28 7

0 59 20 00

Régions.

Villes.

Longitudes. Lat. Sept.

d'g. min. sec. deg. min. sec.

France,  
Indes,

Straßbourg,  
Surate,

25 25 00 48 35 30  
90 00 00 21 10 00

T

Indes,  
Indes,

Tanjaor,  
Thomé, (S.)

96 42 00 11 27 00

Espagne,

Toledo,

98 8 00 13 10 00

France,

Toulon,

14 20 00 39 50 00

France,

Toulouse,

23 42 00 43 6 40

France,

Tours,

20 55 00 43 37 00

Indes,

Trangobar,

18 20 00 47 23 00

Barbarie,

Tripoly,

97 52 00 11 20 00

France,

Troyes,

30 45 15 32 53 40

Italie,

Turin,

21 40 00 48 15 00

Indes,

Tutuçurin,

25 20 00 44 50 00

96 15 00 8 52 00

V

Pologne,  
Italie,

Varsovie,  
Venise,

38 45 00 52 14 00

Amer. S.

Veracruz,

30 20 00 45 25 00

France,

Verfailles,

275 00 00 19 10 00

Allemag.

Vienne,

19 47 00 48 48 16

Indes,

Vifapour,

34 32 00 48 14 00

94 00 00 17 30 00

Fin de la Table des Longitudes & Latitudes.

---



---

 APPROBATION.

J'AI lu par ordre de Monseigneur le Chancelier *la nouvelle Édition de la Géographie Moderne* ; j'ai cru que cette réimpression seroit utile au Public. Fait à Paris ce 14. Septembre 1757.

MONTCARVILLE, Lecteur & Professeur Royal.

---



---

## PRIVILEGE DU ROI.

LOUIS, PAR LA GRACE DE DIEU, ROI DE FRANCE ET DE NAVARRE : A nos amés & féaux Conseillers les Gens tenant nos Cours de Parlement, Maîtres des Requêtes ordinaires de notre Hôtel, Grand-Conseil, Prevôt de Paris, Baillifs, Sénéchaux, leurs Lieutenans Civils, & autres nos Justiciers qu'il appartiendra; SALUT. Notre amé JEAN-THOMAS HÉRISANT, ancien Adjoint de sa Communauté, Nous a fait exposer qu'il désireroit faire réimprimer & donner au Public un Livre qui a pour titre : *Géographie moderne*, s'il Nous plaisoit lui accorder nos Lettres de Privilége pour ce nécessaires. A CES CAUSES, voulant favorablement traiter l'exposant. Nous lui avons permis & permettons par ces présentes de faire réimprimer ledit Livre autant de fois que bon lui semblera, & de le vendre, faire vendre & débiter par tout notre Royaume pendant le tems de six années consécutives à compter du jour de la datte des présentes. Faisons défenses à tous Imprimeurs, Libraires, & autres personnes de quelque qualité & condition qu'elles soient d'en introduire d'impression étrangere dans aucun lieu de notre obéissance ; comme aussi de réimprimer ou faire

réimprimer, vendre, faire vendre, débiter ni contrefaire ledit Livre, ni d'en faire aucun Extrait sous quelque prétexte que ce puisse être, sans la permission expresse & par écrit dudit Exposéant ou de ceux qui auront droit de lui, à peine de confiscation des Exemplaires contrefaits, de trois mille liv. d'amende contre chacun des contrevenans, dont un tiers à Nous, un tiers à l'hôtel-Dieu de Paris, & l'autre tiers audit Exposéant ou à celui qui aura droit de lui, & de tous dépens, dommages & intérêts; A LA CHARGE que ces présentes seront enregistrées tout au long sur le Registre de la Communauté des Imprimeurs & Libraires de Paris, dans trois mois de la date d'icelles, que la réimpression dudit Livre sera faite dans notre Royaume & non ailleurs, en bon papier & beaux caractères conformément à la feuille imprimée, attachée pour modèle sous le contre-scel des Présentes; que l'imprimeur se conformera en tout aux réglemens de la Librairie, & notamment à celui du 10 Avril 1725, qu'avant de l'exposer en vente, le Manuscrit qui aura servi de copie à la réimpression dudit Livre, sera remis dans le même état où l'Approbation y aura été donnée ès mains de notre très-cher & féal Chevalier Chancelier de France le Sr. de Lamoignon, Chancelier de France, & qu'il en sera ensuite remis deux Exemplaires dans notre Bibliothèque publique, un dans celle de notre Château du Louvre, & un dans celle de notre très-cher & féal Chevalier Chancelier de France le Sr. de Lamoignon; le tout à peine de nullité des Présentes; du contenu desquelles vous mandons & enjoignons de faire jouir ledit Exposéant & ses ayans causes pleinement & paisiblement sans souffrir qu'il leur soit fait aucun trouble ou empêchement. Voulons que la copie des présentes qui sera imprimée tout au long au commencement ou à la fin dud. Livre, soit tenue pour dûment signifiée,

xxxvj

& qu'aux copies collationnées par l'un de nos amés  
& féaux Conseillers Secrétaires, foi soit ajoutée  
comme à l'original. COMMANDONS au premier  
notre Huissier ou Sergent sur ce requis, de faire  
pour l'exécution d'icelles, tous actes requis & né-  
cessaires, sans demander autre permission, & non-  
obstant clameur de Haro, Charte Normande, &  
Lettres à ce contraires. CAR tel est notre plaisir.  
DONNE' à Versailles, le quatrième jour du mois  
d'Octobre, l'an de grace mil sept cens cinquante-  
sept, & de notre regne le quarante-troisième. Par  
le Roi en son Conseil.

LE BEGUE.


*Registré sur le Registre XIV. de la Chambre Royale  
des Libraires & Imprimeurs de Paris, numero  
230. fol. 207. conformément aux anciens Reglemens  
confirmés par celui du 28. Février 1723. A Paris, le  
7. Oôtobre 1757.*

P. G. LE MERCIER, Syndic.

GEOGRAPHIE



# GEOGRAPHIE MODERNE.



PREMIERE PARTIE,  
*Dans laquelle on traite de la Sphere  
& du Globe terrestre en général.*

---

---

## PREMIERE SECTION.

*De la Sphere, & du Globe terrestre considéré  
selon ses rapports à la Sphere.*

---

---

### CHAPITRE PREMIER.

*Des Cercles qui composent la Sphere.*



Le mot de *Sphere* veut dire *Boule*. On a donné ce nom à une machine inventée pour représenter le Monde, que l'on peut appeller *Sphere naturelle*, comme la machine qui le représente peut s'appeller *Sphere artificielle*.  
On donne au monde une figure ronde, parce qu'en effet il nous paroît tel à la vue.

Tome I,

A

de nos amés  
soit ajoutée  
au premier  
is, de faire  
requis & né-  
on, & non-  
ormande, &  
otre plaisir.  
ur du mois  
cinquante-  
sisième. Par

SUE.

ambre Royale  
is, numero  
s Reglemens  
3. A Paris, le

yndic.

OGRAPIE

On a remarqué dans le Ciel deux points diamétralement opposés, autour desquels tous les astres tournent, ou semblent tourner : ce qui a servi à faire trouver la *Sphere artificielle*.

On a imaginé une ligne qui, partant de l'un de ces points, va aboutir à l'autre, en traversant la terre que l'on a placée dans le centre du monde. Cette ligne autour de laquelle toute la machine tourne, s'appelle l'*Axe* ou l'*Effieu* du monde.

Les points par où elle entre & sort s'appellent *Poles*, d'un mot grec qui signifie *tourner*; parce que toute la machine de l'univers tourne autour de ces deux points.

Après qu'on eut remarqué que non-seulement toute la machine du monde tournoit en 24. heures d'Orient en Occident; mais que les étoiles fixes & les planètes avoient un mouvement contraire d'Occident en Orient, on imagina différents cercles pour expliquer leurs mouvemens, leurs situations réciproques, & leur rapport avec la Terre.

La *Sphere artificielle* est donc une machine composée de plusieurs Cercles pour représenter le cours des astres dans les Cieux, & d'un petit Globe au milieu pour représenter la Terre.

Ces Cercles sont au nombre de dix, dont il y en a six grands; sçavoir, l'Equateur, le Zodiaque, l'Horizon, le Méridien & les deux Colures: & quatre petits; sçavoir, les deux Tropiques, & les deux Cercles Polaires. On appelle *grands* les premiers Cercles, parcequ'ils passent par le centre de la *Sphere*, c'est-à-dire, par le point du milieu, & qu'ils coupent par conséquent la *Sphere* en deux parties égales: les autres s'appellent *petits*, parcequ'ils la coupent en deux parties inégales. Ces Cercles ont leurs *Poles* & leur *Axe*. Ces *Poles* sont deux points pris dans la surface de la *Sphere*, également éloignés de tous les points de la cir-

## DE LA SPHERE.

conférence du Cercle dont ils sont Poles. L'Axé de chaque Cercle est la ligne droite tirée d'un Pole de ce Cercle à l'autre. Chaque Cercle de la Sphere se divise en 360. degrés, chaque degré en 60. minutes, &c.

### De L'Equateur.

L'Equateur est un grand Cercle éloigné de 90. degrés des Poles du monde : il s'appelle aussi *Equinoxial*, parceque quand le Soleil se trouve dans ce Cercle il y a *Equinoxe*, c'est-à-dire, égalité de jours & de nuits.

Voici ses usages principaux. 1. Il divise le monde en deux parties égales ; celle où est le Pole Arctique (a), s'appelle septentrionale ; celle où est le Pole Antarctique (b), s'appelle méridionale. 2. Il marque sur l'Ecliptique les deux points des Equinoxes ; c'est-à-dire, que quand le Soleil y passe, il y a égalité de jours & de nuits dans tous les lieux de la Terre, excepté aux Poles ; car alors le Soleil commence pour l'un des Poles un jour de six mois, & pour l'autre une nuit de même durée.

### Du Zodiaque.

Le Zodiaque est un grand Cercle placé obliquement dans la Sphere, dans lequel sont renfermés les 12. signes, ou les 12. maisons du Soleil : il est appelé *Zodiaque*, d'un mot grec qui signifie *animal*, parceque presque tous ces signes portent des noms d'animaux.

On a donné seize degrés de largeur au Zodiaque, huit du côté du Septentrion, & huit du

(a) Le mot *Arctique* vient du grec *Arctos*, qui signifie *Ourse*, parceque la petite Ourse est la Constellation la plus septentrionale que l'on connoisse.

(b) Le mot *Antarctique* vient du grec *Antarctos*, c'est-à-dire, qui est opposé à l'Ourse.



#### 4 GEOGRAPHIE MODERNE.

côté du Midi, pour pouvoir renfermer dans cet espace le cours des Planètes qui ne sortent jamais du Zodiaque.

Il y a au milieu du Zodiaque la circonférence d'un grand Cercle divisé en 360. degrés. On l'appelle *Ecliptique*, parceque c'est dans le plan de ce Cercle, ou près de ce plan, qu'arrivent les éclipses du Soleil & de la Lune. Il coupe l'Equateur de maniere que sa partie qui en est la plus éloignée, est distante de l'Equateur de 23. degrés 29. minutes.

L'Equateur divise le Zodiaque en deux moitiés égales : l'une septentrionale, l'autre méridionale : elles renferment les douze signes ou constellations, dont les noms sont exprimés dans les deux Vers latins, & dans les françois qui suivent.

*Sunt Aries, Taurus, Gemini, Cancer, Leo, Virgo ;  
Libraque, Scorpius, Arcitenens, Caper, Amphora,  
Pisces.*

*Bélier, Taureau, Gémeaux, Ecrevisse, Lion,  
Vierge : voilà les six pour le Septentrion.*

Nous en comptons aussi six, pour l'autre Hémisphère.

*Balance, Scorpion, Archer ou Sagittaire ;  
Capricorne, Verseau, Poissons.*

Etant pris trois à trois, ils marquent les Saisons :

La partie septentrionale du Zodiaque contient six signes. On représente ces signes par des figures qui sont ici marquées à côté de chacun.

Le Bélier, *Aries.*

Le Taureau, *Taurus.*

Les Gémeaux, *Gemini.*

L'Ecrevisse, *Cancer.*

Le Lion, *Leo.*

La Vierge, *Virgo.*

La méridionale en contient six autres,

☿  
♈  
♉  
♊  
♋  
♌  
♍  
♎

o  
v  
n  
q  
t  
e  
d  
  
d  
é  
en  
g  
qu  
n  
m  
fa  
au  
en  
by  
co  
de  
  
ne  
dia  
d'é  
cid  
ain  
ver  
de  
A  
dar

## DE LA SPHÈRE.

- La Balance, *Libra.*
- Le Scorpion, *Scorpius.*
- Le Sagittaire, *Sagittarius* ou *Arcitenens.*
- Le Capricorne, *Capricornus*, ou *Caper.*
- Le Verseau, *Aquarius* ou *Amphora.*
- Les Poissons, *Pisces.*

S  
 M  
 T  
 V  
 M  
 M  
 )

Chacun de ces signes contient 30. degrés. Leur ordre est d'Occident en Orient, suivant le mouvement propre du Soleil. Ils répondent aux douze mois de l'année. Le Soleil entre dans le premier qui est le Bélier, le 20. ou le 21. de Mars. Le tems dans lequel il entre dans les autres signes, est depuis le dix-huitième jusqu'au vingt-troisième de chaque mois.

Il est à propos de remarquer, 1. que les noms de ces signes sont de la première antiquité, ayant été inventés avant les Egyptiens. La preuve qu'on en peut donner, c'est que ces noms se trouvent gravés dans leurs monumens les plus anciens, & qu'ils n'ont pu en être les Auteurs, puisqu'ils n'auroient pas mis la *Vierge* ou *Moissonneuse* au mois d'Août, leur pays étant inondé dans cette saison. Il faut que ces noms aient été donnés aux signes dans le tems que les hommes étoient encore dans les plaines de Sennaar ou de Babilone, & avant qu'ils se fussent dispersés; par conséquent avant la fondation de la Monarchie des Egyptiens.

Il est important aussi d'observer que le Soleil ne répond plus exactement aux signes du Zodiaque, ces signes n'étant que des assemblages d'étoiles, qui par leur mouvement propre d'Occident en Orient font un degré en 70. ans, & ainsi sont avancées maintenant de 30. degrés vers l'Orient. Cette observation montre la vanité de l'Astrologie judiciaire. En effet, quand les Astrologues disent qu'un homme est né sous le dangereux aspect du Scorpion, c'étoit réellement

S  
 M  
 T  
 V  
 M  
 M

le signe de la Balance qui montoit sur l'horizon. On doit faire la même réflexion à l'égard des autres signes.

2. Ces signes ont plus de rapport à ce qui se passe sur la terre lorsque le Soleil répond à chacun d'eux, qu'à une prétendue ressemblance des signes avec les choses dont ils portent le nom. Il n'y a que les deux signes des solstices, le Capricorne & l'Ecrevisse, qui désignent ce qui se passe par rapport au Soleil : en effet, quand cet astre se trouve vis-à-vis du Capricorne ou de la Chèvre, il paroît toujours monter, en quoi il imite la Chèvre, dont le propre est de grimper sur les rochers ; il continue de monter jusqu'à ce qu'il soit arrivé au signe de l'Ecrevisse ; alors il paroît retourner sur ses pas & aller à reculons, comme fait l'Ecrevisse.

#### De l'Horizon.

Ce mot, *horizon*, vient d'un mot grec qui signifie *Borneur*, parcequ'en effet l'horizon borne la vue. L'horizon est un grand cercle qui sépare la partie visible du Ciel d'avec celle qui est invisible.

L'horizon est différent, selon les différens points de la terre où on peut se trouver : il a pour Pole deux points, l'un au-dessus de notre tête, c'est le point *vertical*, appellé aussi en arabe *Zénith* ; & l'autre directement opposé, nommé dans la même langue *Nadir*.

Il y a deux sortes d'horizons, l'un rationnel ou intelligible, & l'autre visuel ou sensible. On appelle le premier *rationnel*, parcequ'il ne peut être conçu que par l'entendement.

L'horizon rationnel est un grand Cercle concentrique à la Terre, c'est-à-dire, qui a le même centre qu'elle, & dont les deux Poles répondent au *Zénith* & au *Nadir* du lieu dont il est l'horizon. Il partage la Sphere en deux parties égales, qu'on

NE.  
ur l'horizon.  
l'égard des

ne qui se passe  
nd à chacun  
ce des signes  
om. Il n'y a  
Capricorne &  
asse par rap-  
tre se trouve  
re, il paroît  
la Chèvre,  
es rochers; il  
soit arrivé au  
retourner sur  
it l'Ecrevisse,

grec qui si-  
rizon borne  
e qui sépare  
qui est invi-

les différens  
er : il a pour  
notre tête,  
issi en arabe  
té, nommé

n rationel ou  
sible. On ap-  
ne peut être

ercle concen-  
ni a le même  
es répondent  
est l'horizon.  
égales, qu'on

## DE LA SPHERE.

7

nomme *Hémispheres*, dont l'un est appelé supé-  
rieur & visible, & l'autre inférieur & invisible.

Outre l'horizon rationel qui vient d'être défini, il y a le visuel ou sensible, qui est le Cercle qui borne notre vûe lorsque nous sommes en pleine campagne.

Voici les différens usages de l'horizon rationel.

1. Il partage le monde en deux *Hémispheres* ou moitiés de Sphere, l'un supérieur & l'autre inférieur, d'où il s'enfuit que quand il fait jour dans l'un, il fait nuit dans l'autre. 2. Il marque le coucher & le lever des astres. Ils se levent quand ils paroissent au-dessus de l'horizon; & ils se couchent, quand ils s'abaissent au-dessous. 3. Il montre la longueur du jour & de la nuit, puisque le jour n'est autre chose, que le tems que le Soleil paroît sur l'horizon; & la nuit, que le tems qu'il est au-dessous. 4. Il détermine le commencement & la fin du Crépuscule & de l'Aurore. En effet, quand le Soleil est au-dessous de l'horizon, le Crépuscule commence; & il ne finit que lorsque le Soleil est à 18. degrés au-dessous de l'horizon. L'Aurore au contraire commence, quand le Soleil est arrivé à 18. degrés au-dessous de l'horizon; & elle finit, quand il est parvenu à l'horizon. 5. Il marque les points cardinaux du monde, qu'on nomme *Nord* ou *Septentrion*, *Sud* ou *Midi*, *Est* ou *Orient*, *Ouest* ou *Occident*. L'endroit où le Méridien & l'Horizon se coupent, s'appelle le *Nord* & le *Sud*. L'endroit où l'Horizon & l'Equateur se coupent, s'appelle l'*Orient* & l'*Occident*.

Dans les Spheres & dans les Globes, on représente ordinairement l'Horizon rationel par un grand Cercle, dans lequel on fait entrer le grand Méridien. On lui donne un peu de largeur, pour y marquer plusieurs choses d'usage que l'on distingue par trois Cercles différens. On marque les principaux vents sur celui du dehors: celui du

## 8 GEOGRAPHIE MODERNE.

milieu sert à marquer les mois ; & celui du dedans, les signes du Zodiaque, selon qu'ils répondent aux mois.

La Sphere peut être placée en trois manieres, par rapport à l'Equateur comparé à l'horizon, c'est-à-dire, que l'Equateur peut avoir trois situations différentes eu égard à l'horizon, qui consistent 1. à couper l'horizon à angles droits, c'est-à-dire, perpendiculairement, 2. à couper l'horizon obliquement, 3. à être parallele avec l'horizon : de-là vient la distinction de la Sphere, droite, oblique & parallele.

La Sphere est droite, lorsque les Poles du monde sont dans l'horizon, & que le Zénith & le Nadir sont dans l'Equateur. Dans cette position de la Sphere, les Cercles que décrit le Soleil par son mouvement commun, sont coupés par l'horizon en parties égales : c'est pour cela qu'il y a un Equinoxe perpétuel, c'est-à-dire, que les jours y sont toujours égaux aux nuits. Les peuples qui ont la Sphere droite, voient le Soleil passer deux fois l'année au-dessus de leur tête : il n'y a aucune partie du Ciel qui ne leur soit visible ; ils apperçoivent aussi successivement toutes les étoiles.

La Sphere parallele, est celle qui a l'Equateur parallele (a) à l'horizon, & alors le Zénith & le Nadir sont les Poles du monde. Il résulte de cette position de la Sphere, que la moitié de l'Ecliptique est au-dessus de l'horizon, & la moitié au-dessous. Telle est la Sphere pour les peuples qui sont sous les Poles, supposé qu'il y en ait. Ils ont six mois de suite le Soleil au-dessus de l'horizon, & six mois au-dessous : leur jour par conséquent est de six mois, sans compter les Crépuscules qui durent encore quatre mois ; le Soleil étant deux mois à parvenir à l'horizon depuis le

(a) On appelle Cercles paralleles, des Cercles également distans les uns des autres dans toutes leurs parties.

commencement du Crépuscule, & deux autres mois à descendre sous l'horizon, jusqu'à la fin du Crépuscule. Si l'on ajoute à ces quatre mois de Crépuscule, que la Lune faisant pendant les deux mois de leur nuit deux fois le tour que le soleil fait en un an, elle luit sur leur horizon pendant deux d mi-mois, ces peuples n'auront qu'un mois de nuit; encore peut-on assurer sur une foule de relations, au rapport de M. Pluche, que les Crépuscules étant beaucoup plus grands vers les Poles que dans nos climats, ils jouissent de la lumiere avant même que le Soleil soit arrivé à 18. degrés près de leur horizon. Suivant cette supposition, ces peuples auroient le plus de part au bienfait de la lumiere. Quoi qu'il en soit, il est certain qu'ils ne voient jamais que la moitié du Ciel, & toujours la même.

La Sphere oblique, est celle qui a l'Equateur oblique à l'horizon. Dans cette position de la Sphere, tous les Cercles que le Soleil décrit chaque jour par son mouvement journalier sont coupés inégalement par l'horizon, excepté l'Equateur.

Cette position de la Sphere convient à tous les peuples qui habitent entre l'Equateur & les Poles; ils n'ont les jours égaux aux nuits que dans le tems des Equinoxes: dans tout le reste de l'année, leurs jours sont plus ou moins grands que les nuits. Cette augmentation des jours aussi-bien que des Crépuscules devient d'autant plus sensible, que l'on approche davantage des Cercles Polaires. La raison de cette inégalité des jours & des nuits pour les peuples qui ont la Sphere oblique, est que leur horizon coupe les cercles diurnes du Soleil en des parties de grandeurs inégales. Ces peuples, dans l'espace des 24. heures, voient une portion du Ciel plus grande à proportion qu'ils approchent de la Sphere droite; & une moindre

10 GEOGRAPHIE MODERNE.  
à proportion qu'ils approchent de la Sphere pa-  
rallele.

#### *Du Méridien.*

Le *Méridien* est un grand Cercle que l'on con-  
çoit passer par les Poles du monde, & par le *Zénith*  
& le *Nadir* du lieu dont il est *Méridien*. Il est  
appellé *Méridien*, parcequ'il est midi pour tous  
les peuples qui sont sous ce Cercle, quand le So-  
leil vient à y passer.

Il faut remarquer qu'on peut aller d'un Pole du  
monde à l'autre, sans changer de *Méridien* : au  
lieu qu'on ne peut faire un pas d'Orient en Occi-  
dent, sans en changer.

Voyons ses usages. 1. Il coupe le monde en  
deux parties égales : celle qui est du côté où les  
astres se levent, s'appelle *Hémisphere oriental*,  
celle qui est du côté où ils se couchent, s'appelle  
*Hémisphere occidental*. 2. Il sert à montrer le milieu  
du jour, parcequ'il est midi quand le Soleil est  
parvenu au *Méridien*. 3. Il montre l'élévation,  
ou la hauteur du Pole, qui n'est autre chose que  
l'arc ou portion du *Méridien*, compris entre le  
Pole du monde & l'horizon.

#### *Des deux Colures.*

Les deux Colures sont deux grands Cercles qui  
se coupent à angles droits (a) aux Poles du monde.  
L'un s'appelle le *Colure des Equinoxes*, l'autre le  
*Colure des Solstices*, parcequ'ils coupent l'Eclipti-  
que aux signes où se font les Equinoxes & les  
Solstices, pour les premiers au Bélier & à la Ba-  
lance, pour les seconds à l'Ecrevisse & au Capri-  
corne.

(a) L'angle droit est un angle formé de deux lignes per-  
pendiculaires l'une à l'autre. On appelle perpendiculaire,  
une ligne qui tombe sur une autre directement, sans pen-  
cher plus d'un côté que de l'autre,

NE.  
Sphere pa-

## DE LA SPHERE. II

### Des quatre petits Cercles.


Les deux Tropiques sont deux petits Cercles paralleles à l'Equateur, & qui en sont éloignés de 23. degrés 29. minutes. On les appelle Tropiques, d'un mot grec qui signifie tourner, parce que quand le Soleil y est arrivé, il retourne sur ses pas. L'un se nomme le Tropique du Cancer, & l'autre du Capricorne.

Le Tropique du Cancer est vers le Septentrion; celui du Capricorne vers le Midi. Les Tropiques marquent les deux points de l'Ecliptique où se font les Solstices, qui donnent le plus long jour, ou le plus court de l'année. Le plus long jour est pour ceux qui sont dans la partie septentrionale, lorsque le Soleil est dans le Tropique du Cancer ou de l'Ecrevisse; & pour ceux qui sont dans la partie méridionale, lorsqu'il est dans le Tropique du Capricorne. C'est alors que ceux qui sont dans la partie septentrionale, comme les peuples de l'Europe, ont les jours les plus courts. Les Tropiques désignent aussi sur l'horizon les quatre points collatéraux, qui sont l'Orient & l'Occident d'été; l'Orient & l'Occident d'hyver.

Les deux Cercles Polaires, l'Arctique & l'Antarctique, sont deux petits Cercles paralleles à l'Equateur, & qui sont éloignés des Poles du monde de 23. degrés 29. minutes. Le premier est au Septentrion, le second au Midi. Ils sont décrits par les deux Poles du Zodiaque, autour de ceux du monde, par la révolution du mouvement journalier.

### Des Astres & de leurs mouvemens.

Après avoir expliqué les différens Cercles de la Sphere, il est nécessaire de dire un mot des différens mouvemens des Astres, puisque ces





## 12 GEOGRAPHIE MODERNE.

Cercles sont imaginés pour les expliquer.

On distingue deux fortes d'Astres, les *Etoiles fixes* & les *Planètes*.

Les *Etoiles fixes* sont appellées ainsi, parcequ'elles conservent entr'elles la même distance.

Les *Planètes* ou *Astres errans* ont reçu ce nom, parcequ'elles sont tantôt plus proches, & tantôt plus éloignées les unes des autres.

Quelquefois elles sont *conjointes*, c'est-à-dire, qu'elles se rencontrent dans le même degré du Zodiaque; & quelquefois elles sont *opposées*, ce qui arrive lorsqu'elles se trouvent dans des degrés du Zodiaque directement opposés.

Les Astres, outre leur mouvement commun avec le Ciel d'Orient en Occident, en ont un propre d'Occident en Orient. Il est aisé de comprendre ce double mouvement par la comparaison d'une personne qui, étant dans un bateau, est emportée avec le bateau d'Orient en Occident, tandis qu'elle marche sur le bateau par un mouvement particulier d'Occident en Orient.

### *Des Etoiles fixes.*

Il paroît impossible de dire au juste, combien il y a d'Etoiles: on sçait seulement qu'elles sont en grand nombre. Ptolomée & les autres anciens Astronomes en comptoient 1022; mais ils n'ont renfermé dans ce nombre, que celles que l'on voit distinctement. Depuis l'invention des lunettes à longue vue, on ne peut douter qu'il n'y en ait un bien plus grand nombre, puisque la *voie lactée* que le vulgaire appelle *le chemin de S. Jacques*, n'est qu'un amas d'Etoiles. On en distingue de six grandeurs différentes, soit qu'elles soient véritablement plus ou moins grandes, ou qu'elles nous paroissent telles, par rapport à leur éloignement plus ou moins grand de la terre.

Les Etoiles fixes ont une lumiere qui leur est

propre : il n'en est pas de même des Planètes, qui sont des corps opaques, & qui n'ont de lumière que celle qu'elles reçoivent du Soleil, qui est la seule Planète lumineuse par elle-même.

La preuve que les Etoiles fixes ont une lumière qui leur est propre, se tire de leur immense distance de la terre. La plus voisine de la terre, selon M. Huygens, en est vingt-sept mille six cents & quatre fois plus éloignée que le Soleil. Or la distance du Soleil à la terre est de trente-trois millions de lieues: il s'ensuit donc que l'Etoile la plus voisine de la terre, en est distante de neuf cents douze milliards neuf cents douze millions de lieues. Or si les Etoiles recevoient leur lumière du Soleil, il faudroit qu'elles la reçussent bien foible à une si prodigieuse distance. Que seroit-ce donc s'il falloit qu'elles nous la renvoyassent? Elles ne paroïtroient pas certainement aussi brillantes qu'elles nous le paroissent. On sent qu'outre cette première conséquence, on en peut tirer une seconde, bien capable de relever la puissance de Dieu dans l'espece d'immensité qu'il a donnée à son ouvrage; mais nous n'insisterons pas ici sur ce sujet, il suffira pour un esprit religieux de l'avoir indiqué.

On a fait plusieurs assemblages d'Etoiles fixes: on les appelle *Constellations*. Il y en a 62. dont 23. sont septentrionales, 27. méridionales, & 12. se trouvent dans le Zodiaque.

Les Etoiles fixes, par leur mouvement commun, décrivent des Cercles paralleles à l'Equateur: plus elles sont éloignées, plus leurs Cercles sont petits. Leur mouvement particulier d'Occident en Orient, forme des Cercles paralleles à l'Ecliptique. Le mouvement des Etoiles est très-lent, étant 70. ans à faire un degré.

*Des Planètes en général.*

Il y a sept Planètes : les voici dans l'ordre de leur éloignement de la terre,

Saturne.

Jupiter.

Mars.

Le Soleil.

Venus.

Mercure.

La Lune.

h  
7  
5  
\*  
o  
t  
i  
c  
u

Les Planètes ne sortent pas du Zodiaque : le Cercle qu'elles parcourent n'a pas le même centre que la terre. De-là leur Apogée, c'est-à-dire, leur éloignement ; & leur Périogée, c'est-à-dire, leur approche de la terre. Les Planètes comme les Etoiles fixes, ont un double mouvement, l'un commun, & l'autre particulier : ce que nous en avons dit en parlant des Etoiles peut suffire, sans qu'il soit nécessaire de s'étendre davantage sur ce sujet.

Entre les Planètes, il y en a deux qui nous intéressent particulièrement, c'est pourquoi il est à propos d'en traiter ici un peu plus au long. Ces Planètes sont le Soleil & la Lune.

*Du Soleil.*

De toutes les Planètes le Soleil est la seule qui ait une lumière qui lui soit propre. Son mouvement n'est pas aussi irrégulier que celui des autres. Il parcourt l'Ecliptique, sans jamais s'en écarter (a). Le Cercle qu'il décrit par son mou-

(a) On parle ici du mouvement des Planètes, selon le système de Ptolémée, & selon ce qui paroît à nos yeux. Selon une autre manière d'expliquer l'harmonie du Ciel & les mouvemens des Planètes, on pourroit regarder le Soleil comme une Etoile fixe; mais cela est inutile pour ceux qui apprennent la Géographie.

ans l'ordre de

5  
7  
9  
\*  
0  
1  
2  
3  
4  
5  
6  
7  
8  
9

odique : le  
même centre  
st-à-dire, leur  
st-à-dire, leur  
es comme les  
vement, l'un  
e que nous en  
ut suffire, sans  
vantage sur ce

x qui nous in-  
urquoi il est à  
au long. Ces

est la seule qui  
Son mouve-  
celui des au-  
s jamais s'en  
par son mou-

anées, selon le  
aroit à nos yeux.  
monie du Ciel &  
it regarder le So-  
iautile pour ceux

## DE LA SPHERE.

15

vement commun ou journalier, est parallèle à l'Equateur. L'Apogée du Soleil est vers le septième degré du Cancer, & son Périgée vers le septième du Capricorne. Le centre du mouvement du Soleil n'étant pas le même que le centre de la terre, il arrive de-là qu'il est sept jours de plus dans la partie Septentrionale du monde, que dans la Méridionale. En effet il met 186. jours 8. heures, &c. à parcourir les six Signes Septentrionaux, & 178. jours 21. heures, &c. pour les Méridionaux. C'est ce qui fait que la table des Climats Septentrionaux ne peut servir à trouver exactement les Climats Méridionaux. Ce qu'il ne faut entendre que des Climats de mois.

On peut être surpris de ce que quand le Soleil est dans son Périgée, c'est-à-dire, plus voisin de la terre d'environ un million de lieues, ce soit alors que le froid se fasse sentir plus vivement en Europe. Pour lever cette difficulté, il faut remarquer qu'en hyver, qui est le tems du Périgée du Soleil par rapport à nous, il s'éleve moins sur l'horizon, & que par conséquent ses rayons tombent plus obliquement sur la partie de la surface de la terre que nous habitons. D'ailleurs il est beaucoup moins de tems sur l'horizon.

Cet Astre s'avance tous les jours d'un degré environ d'Occident en Orient par son mouvement propre, en parcourant les 360. degrés de l'Ecliptique dans l'espace de 365. jours six heures moins onze minutes; c'est ce qui forme l'année solaire, qui est de 365. jours. Les six heures qui restent, font un jour au bout de quatre ans; c'est pourquoi tous les quatre ans il y a une année Bissextile composée de 366. jours: mais parcequ'il y a onze minutes de moins, ces onze minutes formant un jour dans l'espace de 130. ans, & trois jours entiers dans celui de 390. ans, le Pape Grégoire XIII. dans la réformation qu'il fit du Calendrier

16 GEOGRAPHIE MODERNE.

l'an 1582. prescrivit que dans l'espace de 400. ans on omettroit trois Bissextiles. Ainsi la dernière année de chaque siècle n'est point Bissextile, excepté de 400. ans en 400. ans. Cette réformation adoptée par presque tous les Etats Chrétiens, s'appelle *le nouveau Style*.

On appelle *vieux Style*, l'ancienne manière de compter, qui étoit encore en usage dans les Isles Britanniques & dans quelques autres Etats qui avoient retenu l'ancien *Calendrier Julien*, ainsi appelé de Jules-César, son Auteur; & n'avoient point voulu suivre la réformation du Calendrier faite par Grégoire XIII. Mais ils l'ont embrassée depuis quelques années.

*De la Lune.*

Quoique la Lune nous paroisse plus grande que toutes les autres Planètes, excepté le Soleil, c'est néanmoins la plus petite de toutes. Ce qui fait qu'elle nous paroît plus grande que les autres, c'est qu'elle est beaucoup plus près de la terre: elle n'en est éloignée en effet que de quatre-vingt-sept mille lieues dans son Apogée, & de soixante-treize mille dans son Périgée. Elle est cinquante-cinq fois plus petite que la terre.

La Lune est un corps opaque, & elle n'a de lumière que celle qu'elle reçoit du Soleil. Les différentes manières dont elle se présente à cet astre, sont la cause de ce qu'on appelle les Phases de la Lune. On en compte quatre: Les nouvelles & pleines Lunes; le premier & le dernier quartier. La Lune est nouvelle, quand elle est en conjonction avec le Soleil. Alors se trouvant entre le Soleil & la terre, sa partie éclairée est vers le Soleil, & par conséquent elle ne peut nous éclairer. Mais en s'écartant du Soleil, une portion de la partie éclairée se présente vers nous; & s'augmentant de jour en jour, forme ce qu'on nomme le

premier quartier, lorsqu'elle est parvenue au quart de sa révolution : plus elle s'éloigne du Soleil, & plus nous appercevons une plus grande portion éclairée, jusqu'à ce qu'étant arrivée au milieu de son cercle, elle est en opposition avec le Soleil : alors toute la partie éclairée étant de notre côté, c'est la pleine Lune. Se rapprochant du Soleil, la partie éclairée qui est vers nous diminue ; & quand elle est arrivée aux trois quarts de sa révolution, alors elle est dans son dernier quartier. Il faut remarquer que la différence du premier & du dernier quartier, consiste en ce que dans le premier la partie éclairée est vers l'Occident, & dans le dernier elle est vers l'Orient.

La Lune fait le tour de l'Ecliptique en 27 jours & huit heures environ ; mais comme le Soleil pendant ce tems a fait 27. degrés, il lui faut plus de deux jours pour l'atteindre ; d'où il arrive que le tems qui se passe d'une conjonction à l'autre, est de 29. jours douze heures. L'année lunaire est composée de douze de ces conjonctions, dont on fait des mois de 29. & de 30. jours alternativement. Tous ces mois font 354. jours, & forment l'année lunaire qui a 11. jours de moins que l'année solaire. Ces 11. jours en trois ans font un mois lunaire ; & c'est ainsi que les Juifs forment encore aujourd'hui leur année intercalaire ou de 13 mois.

Cette année intercalaire est aussi en usage dans le Calendrier Ecclésiastique, pour ramener le commencement de l'année lunaire vers celui de l'année solaire, après qu'il s'en est un peu écarté. Pour cet effet on attribue 13 mois lunaires à 7 années du cycle lunaire. Ces années sont la 3<sup>e</sup>, la 6<sup>e</sup>, la 9<sup>e</sup>, la 11<sup>e</sup>, la 14<sup>e</sup>, la 17<sup>e</sup> & la 19<sup>e</sup> ou dernière de ce cycle.

Il est aisé de voir que par le moyen de ce 13<sup>e</sup> mois intercalaire, la fin de la 3<sup>e</sup> année lunaire se rapproche de la fin de la 3<sup>e</sup> année solaire ; il n'y

## 18 GEOGRAPHIE MODERNE.

a que 3 jours de différence qui se trouvent de moins dans l'année lunaire. En effet, trois fois 11 font 33: ne prenant que 30 il reste 3, qui joint à 33 des 3 années suivantes font 36. On prend encore 30 pour former le 13<sup>e</sup> mois de la 6<sup>e</sup> année, & il reste 6. La 9<sup>e</sup> année en faisant la même opération, il reste 9 qui joint à 22 font 31 pour l'onzième année. On prend ensuite 30, & il reste 1, qui joint à trois fois 11 font 34 pour la 14<sup>e</sup> année. En prenant toujours 30 il reste 4, qui avec 33 la 17<sup>e</sup> année font 37. On laisse ces 7 jours, lesquels avec les 22 des deux dernières années de ce cycle font 29. On voit par cet exposé que le 13<sup>e</sup> mois de la 19<sup>e</sup> & dernière année du cycle lunaire n'a que 29 jours; & que les 6 autres mois intercalaires en ont 30.

Mais comme les nouvelles lunes ne reviennent pas justement au bout de 19 ans, comme l'avoit cru Methon, Astronome d'Athènes, & l'inventeur de ce cycle 432 ans environ avant J. C. mais qu'elles arrivent une heure & demie plutôt, on a été obligé, pour trouver juste les nouvelles lunes, d'employer la méthode des Epactes, inventée par Aloysius-Lilius, Médecin de Rome, sous le Pontificat de Grégoire XIII. les nombres d'or dont on se servoit auparavant, à l'imitation de Methon & des Athéniens, pour marquer les nouvelles lunes, n'étant pas propres à former un calendrier perpétuel & exact.

Le mouvement propre de la Lune se fait suivant un Cercle qui coupe l'Ecliptique en plusieurs points qui s'appellent Nœuds. Ce Cercle s'éloigne un peu de l'Ecliptique, ce qui empêche qu'il n'y ait Eclipsé de Soleil (a) à toutes les nouvelles

(a) L'Eclipsé du Soleil devoit plutôt être appellée *Eclipsé de terre*, puisque ce qu'on appelle ordinairement Eclipsé de Soleil, n'est que la privation de la lumière de cet astre pour une partie de la surface de la terre.

NE.  
ent de moins  
fois 11 font  
qui joint à 33  
n prend en-  
la 6<sup>e</sup> année,  
même opé-  
1 pour l'on-  
& il reste 1,  
r la 14<sup>e</sup> an-  
4, qui avec  
ces 7 jours,  
es années de  
posé que le  
du cycle lu-  
tres mois in-

ne reviennent  
omme l'avoit  
, & l'inven-  
ant J. C. mais  
plutôt, on a  
ouvelles lunes,  
inventée par  
, sous le Pon-  
s d'or dont on  
de Methon  
ouvelles lu-  
n calendrier

se fait sui-  
e en plusieurs  
rcles s'éloigne  
che qu'il n'y  
les nouvelles

être appelée  
ordinaires  
la lumière de  
terre.

## DE LA SPHERE. 19

Lunes, & Eclipse de Lune toutes les fois que cette Planète est dans son plein : elles arrivent seulement quand la Lune est dans les nœuds, ou fort près des nœuds. Lorsque la Lune est en opposition, c'est-à-dire, vers le point opposé au Soleil, la terre se trouvant entre deux, la Lune doit être éclipsee. Quand la Lune est en conjonction avec le Soleil, c'est-à-dire, quand elle répond vers le même point du Ciel, il y a Eclipse de Soleil. Il est aisé de sentir par-là comment l'Eclipse du Soleil arrivée à la mort de Jesus-Christ, ne pouvoit être que miraculeuse, la fête de Pâque se célébrant chez les Juifs au commencement de la pleine Lune : aussi a-t-elle été mise par Phlégon affranchi de l'Empereur Adrien, parmi les évènements les plus remarquables. Il la place en la quatrième année de la deux cent deuxième Olympiade, qui est précisément l'année de la mort de Jesus-Christ. L'Eclipse de Lune arrive bien plus souvent que celle de Soleil : la Lune étant un corps opaque, qui n'a de lumière que celle qu'elle reçoit du Soleil, dès que la terre l'empêche d'être éclairée par le Soleil, elle doit être éclipsee pour toute la terre. Il n'en est pas de même du Soleil : la Lune étant beaucoup plus petite que lui, peut bien l'éclipser pour plusieurs peuples, tandis que d'autres jouissent de sa lumière.

Pour comprendre plus facilement comment cette déclinaison de l'Orbite de la Lune du cercle de l'Ecliptique dont on a parlé ci-dessus, empêche que les Eclipses ne soient si fréquentes, il faut se représenter deux cercles de tonneau passés l'un dans l'autre, & qui s'éloignent de trois ou quatre doigts : l'un de ces cercles représentera l'Ecliptique, l'autre le cercle de la Lune ; & l'endroit où ils se couperont représentera les nœuds de la Lune. On appelle ces nœuds, *la tête & la queue du dragon*. Le premier se trouve au passage de la Lu-



## 20 GEOGRAPHIE MODERNE.

ne à travers l'Ecliptique, du Midi au Septentrion; & s'appelle *nœud ascendant & boréal*, ou *tête du dragon*; l'autre se trouve au passage de la Lune à travers l'Ecliptique du Septentrion au Midi, & s'appelle *nœud descendant & austral*, ou *queue du dragon*. Ces nœuds ne sont pas fixes, la Lune coupant l'Ecliptique tantôt dans un endroit, & tantôt dans un autre.

### *Des cinq autres Planètes.*

Ces Planètes sont Saturne, Jupiter, Mars; Vénus & Mercure. Les trois premières sont plus éloignées de la terre que le Soleil; quelquefois néanmoins Mars en est beaucoup plus proche.

Par leur mouvement propre elles vont d'Occident en Orient, en décrivant un Cercle qui coupe l'Ecliptique en différens points. Voici le tems qu'elles mettent à faire leurs révolutions.

Saturne fait sa révolution en 29. ans & 155. jours. Il est dix fois plus éloigné du Soleil que la terre, & par conséquent de trois cens trente millions de lieues. Il est entourré de cinq petites Lunes ou Satellites, & d'un grand Cercle qui réfléchit perpétuellement la lumière du Soleil. On l'appelle Anneau de Saturne, & il a été découvert par M. Huygens en 1659.

Jupiter en 11. ans & 313. jours. Il est cinq fois plus éloigné du Soleil que la terre. Cette Planète a autour d'elle quatre petites Lunes ou Satellites qui souffrent de fréquentes éclipses. L'observation de ces éclipses est le moyen le plus sûr de fixer les Longitudes.

Mars en un an & 321. jours.

Vénus en sept mois & demi.

Enfin Mercure en trois mois.

Ces deux dernières Planètes se voient toujours aux environs du Soleil & ne s'en éloignent pas beaucoup. La première s'en éloigne de quarante-huit degrés, l'autre de vingt-huit.

CHAPITRE II.

*Application de la Sphere au Globe terrestre.*

**L**E mot de *Globe*, comme celui de *Sphere*, veut dire, *Boule*. On regarde la Terre comme une *Boule*, parcequ'en effet elle est ronde. La preuve s'en tire des *Eclipses de Lune* causées par l'ombre que fait la Terre sur la Lune; cette ombre étant ronde, il faut que la Terre le soit aussi.

Comme le Soleil aussi-bien que le Ciel entier tourne ou semble tourner autour de la Terre, que l'on place dans la *Sphere* au centre du monde; les Géographes ont transporté au *Globe terrestre* la plupart des *Cercles* de la *Sphere*. La Terre a donc comme le Ciel, ses *Poles*, son *Axe*, son *Equateur*, son *Zodiaque*, son *Méridien*, son *Horizon*, ses *Tropiques* & ses *Cercles polaires*. A l'égard des *Colures*, on les a retranchés comme inutiles.

Les deux *Pôles* de la Terre sont les deux points de sa surface, par lesquels passe l'*Axe* du monde.

L'*Axe* de la Terre que l'on conçoit être le même que celui du monde, est la ligne qui traverse le *Globe terrestre*.

La ligne *Equinoxiale* ou l'*Equateur*, est un grand *Cercle* sur la surface du *Globe*, vis-à-vis l'*Equateur* du Ciel. Les *Marins* l'appellent simplement la *Ligne*. Il coupe le *Globe* en deux parties égales, l'une *Septentrionale*, & l'autre *Méridionale*.

Le *Zodiaque* de la Terre est un grand *Cercle* qui répond au *Zodiaque* du Ciel, ou plutôt à l'*Ecliptique*; il est divisé en douze signes. Sa plus grande distance de l'*Equateur* est de vingt-

## 22 GEOGRAPHIE MODERNE.

trois degrés vingt-neuf minutes.

Les *Tropiques* sont de petits Cercles éloignés de l'Equateur de vingt-trois degrés vingt-neuf minutes.

Les *Cercles Polaires* sont aussi de petits Cercles éloignés des Poles de la même distance.

L'*Horizon* est un grand Cercle qui partage le Globe en deux hémisphères, l'un inférieur, l'autre supérieur. On appelle *supérieur*, celui dans lequel on est. On distingue deux horizons, l'un rationnel & l'autre sensible. On peut définir le premier, Un grand Cercle, dont la circonférence est également éloignée en toutes ses parties du lieu dont ce Cercle est l'horizon, & qui a pour Poles le Zénith & le Nadir de ce lieu. L'horizon sensible n'est autre chose, que l'étendue que nous pouvons découvrir autour de nous de tous côtés, lorsque nous sommes dans une plaine.

L'horizon du Globe peut devenir l'horizon de chaque peuple; ainsi ce qu'on appelle monter le Globe horizontalement, c'est faire que l'horizon du Globe devienne l'horizon d'un lieu; ce qui s'exécute en mettant le lieu sous le grand Méridien, & en élevant le Pole au-dessus de l'horizon, selon la hauteur du Pole du lieu proposé.

Le *Méridien* est un grand Cercle qui passe par les Poles du Globe terrestre, & par le Zénith & le Nadir du lieu dont il est Méridien. Il est différent, à mesure qu'on change de lieu vers l'Orient ou vers l'Occident. Les Géographes n'en comptent que trois cens soixante, & ils n'en marquent que trente-six sur les Globes & sur les Mappes-mondes. Les Méridiens coupent l'Equateur de dix degrés en dix degrés. Chaque Méridien divise le Globe en deux parties, l'une Orientale & l'autre Occidentale.

Pour avoir la suite de tous ces Méridiens, & la longitude, c'est-à-dire, la distance du premier

NE.

les éloignés  
vingt-neuf

petits Cercles  
nce.

ni partage le  
férier, l'au-  
, celui dans  
horizons, l'un  
définir le pre-  
onférence est  
arties du lieu  
a pour Poles  
horizon sen-  
due que nous  
e tous côtés,

e.  
l'horizon de  
lle monter le  
que l'horizon  
lieu; ce qui  
e grand Mé-  
sus de l'hor-  
eu proposé.

qui passe par  
le Zénith &  
n. Il est diffé-  
vers l'Orient  
s n'en comp-  
en marquent  
r les Mappes-  
l'Equateur de  
éridien divisé  
entale & l'au-

Méridiens, &  
ce du premier

## DU GLOBE TERRESTRE: 23

Méridien, des différens lieux de la Terre, on en a établi un qui est le premier, duquel on compte tous les autres. Le nôtre par une Ordonnance de Louis XIII. est placé à l'Isle de Fer, qui est une des Isles Canaries. Les Espagnols font passer le leur à Toléde. Celui des Portugais passe à l'Isle Tercere, la principale des Açores. Enfin les Hollandois placent leur premier Méridien au Pic de Ténérif, qui est une des plus hautes montagnes du monde, & que l'on trouve dans l'Isle du même nom, qui est aussi une des Isles Canaries.

Pour les Astronomes, ils le prennent ordinairement du lieu où ils font leurs observations. Messieurs de l'Académie des Sciences de Paris le font passer à l'Observatoire de cette Ville.

Le Méridien du Globe est un grand Cercle qui passe par les Poles du Globe terrestre, & qui coupe l'horizon au Nord & au Sud. On l'appelle le *grand Méridien*, parcequ'il sert de Méridien à tous les lieux de la Terre, en faisant tourner le Globe, & en mettant chaque lieu sous ce Méridien.

Après avoir défini les différens Cercles du Globe, il est à propos de parler des Longitudes & Latitudes, qui sont d'un si grand usage dans la Géographie. Nous examinerons donc ce que c'est que les *Longitudes* & les *Latitudes*; sur quels Cercles on compte leurs degrés: quelle est la longueur de ces degrés.

1°. La *Longitude* d'un lieu, c'est la distance qu'il y a du premier Méridien au Méridien de ce lieu, ou autrement l'*arc du parallele* compris entre le premier Méridien & le Méridien d'un lieu.

La *Latitude* d'un lieu, est la distance de ce lieu à l'Equateur: elle est Septentrionale ou Méridionale. On peut définir encore la *Latitude* d'un lieu, l'*arc du Méridien* compris entre l'Equateur & un lieu.

2°. Pour comprendre sur quels Cercles les degrés de Longitude & de Latitude se comptent, il suffit de faire attention à la seconde définition que nous venons d'en donner ; car puisque la Longitude d'un lieu, par exemple, de Paris, est l'*arc du Parallele* compris entre le premier Méridien & le Méridien de Paris, il s'en suit que les degrés de Longitude se comptent sur des Cercles paralleles. De même, la Latitude de Paris étant l'*arc du Méridien* compris entre l'Equateur & Paris, les degrés de Latitude se comptent donc sur les Méridiens, c'est-à-dire, sur de grands Cercles qui passent par les Poles.

3°. Il est facile d'apercevoir par ce que nous avons dit, quelle est la longueur des degrés de Latitude & de Longitude. Les degrés de Latitude sont tous égaux, & ont vingt-cinq lieues communes de France, ou vingt lieues marines chacun. Ceux de Longitude au contraire n'ont cette étendue que sous l'Equateur ; & depuis ce Cercle jusqu'aux Poles, ils vont toujours en diminuant. En effet, puisque les degrés de Latitude se comptent sur de grands Cercles qui passent par les Poles, les degrés des grands Cercles étant tous égaux, chaque degré de Latitude aura par conséquent vingt-cinq lieues. Les Cercles sur lesquels on compte les Longitudes, au contraire, étant paralleles à l'Equateur, & l'Equateur coupant le Globe en deux parties égales, tous les Cercles qui lui sont paralleles doivent diminuer, à proportion qu'ils approcheront des Poles ; or tout Cercle ayant trois cens soixante degrés, il faudra donc qu'à mesure que les Cercles diminueront, les degrés deviennent plus petits. Tels sont les degrés de Longitude : leur diminution à la vérité ne devient bien sensible que vers le trentième degré de Latitude, où ces degrés n'ont plus que vingt-deux lieues. Vers le quarante-neuvième

RNE.

ercles les dé-  
se comptent,  
de définition  
usqu'à la Lon-  
de Paris, est  
premier Méri-  
ensuit que les  
r des Cercles  
de Paris étant  
uateur & Pa-  
ent donc sur  
rands Cercles

r ce que nous  
des degrés de  
és de Latitude  
lieues com-  
rines chacun.  
ont cette éten-  
uis ce Cercle  
n diminuant.  
tude se comp-  
nt par les Po-  
es étant tous  
aura par con-  
ercles sur les-  
au contraire,  
uateur cou-  
ales, tous les  
ent diminuer,  
es Poles; or  
nte degrés, il  
Cercles dimi-  
s petits. Tels  
r diminution  
e que vers le  
s degrés n'ont  
le quarante-  
neuvième

## DU GLOBE TERRESTRE. 25

neuvième ils n'ont plus que seize lieues. Vers le soixante-unième degré ils ne valent plus que douze lieues. Vers le soixante-dixième ils n'ont plus que huit lieues. Vers le quatre-vingtième ils ne sont plus que de quatre lieues : enfin vers le quatre-vingt-neuvième ils n'ont plus qu'un quart de lieue.

Dans les Globes & les Mappemondes on marque les degrés de Longitude sur l'Equateur, & ceux de Latitude sur le grand Méridien. Dans les Cartes particulieres bien orientées, les Longitudes sont marquées en haut & en bas, & les Latitudes sur les côtés à droite & à gauche.

On peut demander pourquoi le Globe étant égal par-tout, on appelle les uns degrés de Longitude, & les autres degrés de Latitude. La raison qu'on en donne ordinairement, c'est que les Anciens connoissant plus d'étendue de terre depuis l'Occident jusqu'à l'Orient, que du Nord au Sud, ils ont appelé les premiers, c'est-à-dire, ceux qui se comptent d'Orient en Occident, degrés de Longitude. Mais on en peut donner une autre raison qui paroît plus solide.

Ptolomée, aussi fameux Astronome qu'habile Géographe, a le premier marqué sur les Cartes ces degrés : il a suivi la maniere de compter les degrés en usage parmi les Astronomes. Or ils comptoient les degrés en mesurant le Ciel d'Occident en Orient, & ils en comptoient trois cens soixante. A l'égard de l'autre maniere de mesurer le Ciel du Nord au Sud, ils comptoient les degrés sur un même Méridien, mais ils le partageoient en quatre parties égales de 90. degrés. Ptolomée a transféré tout cela au Globe; il a compté les degrés de Longitude d'Occident en Orient, à commencer par les Canaries, lieu de la terre que l'on regardoit alors comme le plus Occidental.

## 26 GEOGRAPHIE MODERNE:

A l'égard des 79. degrés de Latitude que l'on connoissoit alors, il en a compté 63. de l'Equateur à l'Isle nommée alors Thulé, que plusieurs Auteurs croient être l'Islande, & il les a appellés degrés de Latitude Septentrionale; pour les seize autres qui restoient, il les a appellés degrés de Latitude Australe, & les a comptés aussi de l'Equateur jusqu'au Cap de Prasse situé sur la côte orientale d'Afrique, vers le lieu où est aujourd'hui Mozambique. Voilà pourquoi on compte aujourd'hui les degrés de Longitude d'Occident en Orient, que l'on en compte trois cens soixante, & que les Latitudes se comptent par quatre fois quatre-vingt-dix degrés de l'Equateur jusqu'aux Poles.

---

### CHAPITRE III.

*Des Divisions de la Terre formées par les Cercles du Globe.*

**I**L est tems maintenant de parler des Divisions de la Terre qui résultent des Cercles imaginés sur le Globe. Les Tropiques & les Cercles Polaires forment une premiere Division de la Terre par les zones & les ombres. Les Méridiens ou Cercles de Latitude, en produisent une seconde avec les Cercles paralleles ou de Longitude.

---

### ARTICLE I.

*Premiere Division de la Terre par les Zones & les Ombres.*

**C**omme les Tropiques & les deux Cercles Polaires divisent le Ciel en cinq parties, il en est de même de la Terre qu'ils partagent en cinq parties ou Zones; sçavoir, une Torride ou

DU GLOBE TERRESTRE. 27

*Brulée, deux Tempérées, & deux Froides ou Glaciales.*

La Zône Torride est comprise entre les deux Tropiques ; elle a 47. degrés , c'est-à-dire , 1175. lieues , en comptant 25. lieues par degrés. Ses Habitans sont nommés *Amphisciens* , parcequ'ils ont l'ombre tournée tantôt vers un Pole, tantôt vers l'autre.

Si on examine cependant les choses avec une plus grande précision , on ne peut disconvenir qu'il n'y a que ceux qui sont sous l'Equateur , ou entre l'Equateur & les Tropiques , qui soient *Amphisciens*. Ceux qui sont précisément sous les Tropiques sont *Hétérosciens* , terme grec qui signifie d'une autre ombre. La projection de leur ombre est au Nord ou au Sud , selon le Tropique qu'ils habitent. Tous les habitans de la Zône Torride , même ceux qui sont sous les Tropiques , sont *Asciens* , c'est-à-dire , sans ombre. Les uns , sçavoir , ceux qui sont sous l'Equateur , ou entre l'Equateur & les Tropiques , deux jours chaque année , les autres un jour seulement.

Les deux Zônes tempérées sont comprises entre les Tropiques & les Cercles Polaires. Elles ont chacune 43. degrés , qui font 1075. lieues sur le même pied que la Zône Torride. Les peuples qui les habitent sont nommés *Hétérosciens* , parcequ'ils ont à midi l'ombre tournée toujours vers un même côté : les uns vers le Pole Arctique , & les autres vers le Pole Antarctique.

Les deux Zônes froides ou glaciales sont renfermées entre les Cercles Polaires & les Poles. Elles n'ont que la moitié de l'espace de la Zône Torride , c'est-à-dire , 23 degrés & demi , & par conséquent 587. lieues & demie. Ceux qui y demeurent sont appellés *Périsciens* , parceque l'ombre tourne toujours autour d'eux. On peut les partager en trois classes. 1. Ceux qui sont sous



## 28 GEOGRAPHIE MODERNE.

les Poles, qui sont Périsciens pendant six mois; 2. Ceux qui sont sous les Cercles Polaires, qui ne le sont que pendant un jour. 3. Ceux qui sont entre ces deux, qui sont Périsciens pendant plusieurs jours ou plusieurs mois, selon qu'ils sont plus éloignés ou plus voisins des Poles.

---

### ARTICLE II.

#### *Seconde Division de la Terre par les Longitudes & les Latitudes.*

Comme les Cercles Polaires & les Tropiques divisent la Terre en cinq Zônes, & forment une triple diversité d'ombres, on peut dire aussi que la différence des Longitudes & des Latitudes forme une triple différence entre les habitans de la Terre.

Ceux qui ont la même Latitude dans le même Hémisphère, & qui diffèrent de 180. degrés en Longitude, sont appelés *Périaciens*, c'est-à-dire, Habitans autour. Ils ont même climat, mais les heures opposées. Les uns ont midi, quand les autres ont minuit.

Les peuples qui ont même Longitude & Latitude égale & non la même, comme étant situés dans différens Hémisphères, sont appelés *Antaciens*, c'est-à-dire, habitans opposés. Ils ont les saisons opposées; ainsi ceux qui habitent la partie Septentrionale sont en hyver, pendant que ceux qui demeurent dans la Méridionale sont en été.

Les *Antipodes* étant ceux qui sont diamétralement opposés, ils ont Latitude égale, mais l'une Septentrionale & l'autre Méridionale; & ils diffèrent en Longitude de 180. degrés: ils conviennent avec les *Périaciens*, en ce qu'ils diffèrent de 180. degrés de Longitude, & avec les *Antaciens*

dans le point de Latitude. Ils ont tout opposé, saisons, jours & heures.

---

CHAPITRE IV.

*Des Climats & des autres choses qui concernent le Globe terrestre.*

**N**OUS diviserons ce Chapitre en trois Paragraphes: le premier traitera des Climats; le second, des différentes opérations que l'on peut faire sur le Globe; le troisième, des principaux points qui partagent l'horizon.

§. I. *Des Climats.*

Le nom de Climat vient d'un mot grec, qui signifie pencher, incliner: en effet dans la Sphere droite, tous les Cercles que décrit le Soleil, sont coupés également par l'horizon, au lieu qu'on ne peut la changer de situation, que l'horizon ne les coupe inégalement.

Un Climat est un espace de terre compris entre deux parallèles, à la fin duquel les plus grands jours ont demi-heure, ou un mois de plus que dans son commencement.

Pour entendre cette définition, il faut observer que sous l'Equateur les plus grands jours ne sont que de 12. heures; & qu'à mesure qu'on avance vers les Cercles Polaires, les jours augmentent d'une demi-heure par Climat. Aux Cercles Polaires les plus longs jours sont de 24. heures. Depuis ces Cercles ils augmentent, non plus d'une demi-heure, mais d'un mois entier par Climat, jusqu'aux Poles où le jour est de six mois, sans y comprendre les Crépuscules.

On doit sentir par ce que nous venons de dire, la raison de cette distinction des Climats d'heures

& des Climats de mois. Il y a 24. Climats d'heures, ou plutôt de demi-heures depuis l'Equateur jusqu'à chacun des Cercles Polaires, & six de mois depuis chacun de ces Cercles jusqu'au Pole. On en compte 60. en tout ; 30. depuis l'Equateur jusqu'au Pole Arctique, & autant depuis l'Equateur jusqu'au Pole Antarctique.

Il est aisé d'appercevoir pourquoi on compte 24. Climats d'heures depuis l'Equateur jusqu'aux Cercles Polaires, & six de mois depuis ces Cercles jusqu'aux Poles, pourvû qu'on fasse attention que les plus longs jours n'étant que de 12. heures sous l'Equateur, & de 24. heures sous les Cercles Polaires, la différence est donc de 24. demi-heures, qui forment 24. Climats ; l'espace qui est entre l'Equateur & les Cercles Polaires étant partagé par les parallèles en 24. portions. Des Cercles Polaires où les jours sont de 24. heures aux Poles où le jour est de six mois, il doit y avoir six Climats, puisqu'on divise l'espace qui est entre ces Cercles & les Poles en six portions par les parallèles, pour faire que les plus grands jours y soient plus longs d'un mois à la fin, qu'au commencement de chaque Climat, ou de chacune des six divisions formées par les parallèles.

On peut être surpris d'une chose, qui paroît effectivement singuliere ; sçavoir, que les Climats d'heures vont toujours en retrécissant vers les Cercles Polaires, & que ceux de mois au contraire vont toujours en s'élargissant vers les Poles. En effet, depuis l'Equateur jusqu'au cinquante-neuvième degré quatorze minutes, il y a 12. Climats ; & depuis ce même degré jusqu'aux Cercles Polaires, qui sont au soixante-sixième degré trente minutes, il y a aussi 12. Climats. Il sera aisé aussi de voir combien les Climats de mois vont en s'élargissant, si on considère que depuis le soixante-sixième degré trente minutes où commence

NE.

climats d'heures  
sur l'Equateur  
& six de mois  
au Pole. On  
sur l'Equateur  
puis l'Equa-

si on compte  
leur jusqu'aux  
ces Cercles  
attention que  
heures sous  
Cercles Po-  
demi-heu-  
space qui est  
étant par-  
ons. Des Cer-  
heures aux  
doit y avoir  
space qui est  
portions par  
grands jours  
qu'au com-  
de chacune  
allèles.

qui paroît  
que les Cli-  
cissant vers les  
mois au con-  
vers les Poles.  
au cinquante-  
il y a 12. Cli-  
aux Cercles  
xième degré  
ats. Il sera aisé  
mois vont en  
depuis le soi-  
ou commence

## DU GLOBE TERRESTRE. 31

le premier Climat de mois, jusqu'au soixante-treizième degré vingt minutes, il y a trois Climats de mois, & depuis ce degré jusqu'au quatre-vingt-dixième où est le Pole, il n'y a que trois Climats. Cette différence si sensible entre les Climats d'heures & les Climats de mois, vient pour les premiers de l'obliquité du Tropicque sur l'Horizon, & pour les seconds de la progression du Soleil dans l'Ecliptique.

1. La raison pour laquelle les Climats d'heures vont toujours en retraitsant, vient, comme nous venons de le dire, de l'obliquité du Tropicque causée par l'élévation du Pole: car plus le Pole est élevé, plus la portion du Tropicque voisin devient oblique & grande sur l'Horizon. Or les Tropicques déterminant le plus grand jour des Climats, le jour est d'autant plus grand, que le Tropicque est plus élevé sur l'Horizon, & que le Pole aussi est plus élevé; & comme plus on approche des Cercles Polaires, plus l'élévation des Tropicques devient grande sur l'Horizon aussi-bien que l'élévation du Pole, il s'ensuit de-là que plus on avance vers les Cercles Polaires, plus l'espace de terre doit diminuer en largeur pour faire la différence d'une demi-heure dans le plus long jour.

2. Pour expliquer comment la progression du Soleil dans l'Ecliptique est causée que les Climats de mois vont toujours en s'élargissant, il faut observer que le tropique est pour les Climats de mois le milieu de leur plus long jour. La raison en est que le Tropicque étant tout entier au-dessus de l'Horizon, le Soleil doit faire un certain nombre de révolutions sur le plan de l'Ecliptique, depuis le degré de l'Ecliptique coupé par l'Horizon, pour monter jusqu'au Tropicque; & il doit faire ensuite le même nombre de révolutions en descendant dans l'Ecliptique, depuis le Tropicque jusqu'à un autre degré de l'Ecliptique coupé par

le même plan de l'Horizon. Prenons pour exemple le troisième Climat de mois. Le Soleil fait 45. révolutions en montant, & autant en descendant, ce qui fait 90. révolutions, ou trois mois de jour continuels. Le Tropique étant donc le milieu du plus grand jour pour ces Climats, il s'ensuit que la mesure de la progression du Soleil dans l'Ecliptique, est la mesure des Climats de mois. Si l'on fait réflexion d'ailleurs que le Soleil décline plus sensiblement vers l'Equateur que vers les Tropiques, on appercevra la raison pour laquelle les derniers Climats de mois doivent avoir plus de largeur que les premiers, à proportion de la progression du Soleil dans l'Ecliptique, par rapport à chacun de ces derniers Climats, & du rapport qu'ils ont aux endroits de l'Ecliptique, où la déclinaison du Soleil est plus sensible. En effet 2. degré. 59. minutes de déclinaison vers le Tropique contiennent un arc de 60. degrés de l'Ecliptique, ce qui fait 2. Climats. Il faut ensuite 8. degrés 50. minutes de Latitude pour augmenter cet arc de 60. degrés, & faire encore 2. Climats; & enfin 11. degrés 40. minutes pour accroître cet arc de 60. degrés, & faire les deux derniers Climats.

On peut aisément sçavoir en quel Climat est une Ville, par exemple, Paris, pourvu qu'on sçache son plus long jour; (à Paris il est de seize heures) car alors il n'y a qu'à soustraire douze du nombre seize, il reste quatre; & multipliant quatre par deux, le produit sera huit, qui est le Climat de Paris; ainsi à proportion des autres Villes, c'est-à-dire, qu'il faut toujours ôter douze & multiplier le restant par deux. La raison en est, qu'à Paris il y a quatre heures de jour au plus grand jour plus qu'à l'Equateur, par conséquent huit demi-heures, & par une autre conséquence huit Climats.

## DU GLOBE TERRESTRE. 33

Mais si l'on ignore le plus long jour d'une Ville, voici l'opération qu'il faut faire. Cette opération suppose que l'on sçait la règle d'Arithmétique nommée *Division*.

On met la Sphere ou le Globe à l'élevation qui convient au pays dont il s'agit. On observe ensuite combien de degrés du Tropicque de l'Ecreviffe sont au-dessus de l'Horizon. On divise le nombre de ces degrés par quinze, & le quotient est le plus long jour que l'on cherchoit. Par exemple, Paris a 48. degrés 50. minutes de hauteur de Pole; quand le Globe est à cette élévation, il y a 240. degrés du Tropicque de l'Ecreviffe au-dessus de l'Horizon. Divisez les 240. par 15. revient au quotient 16. qui est le plus long jour à Paris.

On divise par 15. les 240 degrés du Tropicque; parceque le Soleil en parcourt 15. en une heure, & les 240. en 16. heures.

Si on ignore la *Division*, voici une voie fort simple pour trouver le plus long jour d'une Ville proposée.

Après avoir remarqué la Latitude d'un lieu; par exemple, de Paris, il faut élever d'autant de degrés le Pole Arctique, si le lieu est dans la partie Septentrionale, ainsi que celui qui vient d'être nommé; & le Pole Antarctique, si le lieu est dans la partie Méridionale; mettre le premier degré du Cancer sous le grand Méridien pour la partie Septentrionale, & le premier degré du Capricorne pour la Méridionale; placer l'aiguille du Cadran sur midi, faire tourner ensuite le Globe alternativement vers l'Orient & l'Occident, jusqu'à ce que le premier degré du Cancer ou du Capricorne touche l'Horizon; remarquer l'heure sur le Cercle horaire. Ce Cercle marquera à quelle heure le Soleil se leve & se couche dans le plus grand jour, d'où il sera aisé de sçavoir le Climat.

### 34 GEOGRAPHIE MODERNE.

Pour comprendre comment le lever & le coucher du Soleil dans les plus grands jours indiquent le Climat dans tous les lieux entre l'Equateur & les Cercles Polaires, il faut remarquer que le surplus de 12. heures fait connoître le Climat pour tous ces lieux : par exemple, le plus long jour à Paris est de 16. heures, par conséquent 4. heures, ou 8. demi-heures de plus qu'à l'Equateur. Paris est donc au huitième Climat.

A l'égard des lieux entre les Cercles Polaires & les Poles, il est aisé de trouver leur Climat. Il faut pour cela élever le Pole du lieu, tourner ensuite le Globe vers l'Orient, & remarquer quels sont les signes du Zodiaque qui coupent l'Horizon au Nord pour la partie Septentrionale, & au Sud pour la Méridionale; puis compter combien il y a de signes jusqu'au Tropicque, ou du Cancer ou du Capricorne; en doublant ces signes on aura le Climat.

Prenons pour exemple un lieu au soixante-dix-huitième degré de Latitude Septentrionale. J'éleve le Pole de ce nombre de degrés. Je tourne ensuite le Globe, jusqu'à ce que les signes du Zodiaque viennent couper l'Horizon au Nord, le lieu étant dans la partie Septentrionale. Je remarque que ces signes sont le premier degré du Taureau & de la Vierge. Il y a deux signes jusqu'au premier degré du Cancer, sçavoir, le Taureau & les Gémeaux. Je double ces signes, le Soleil étant deux mois à monter jusqu'au premier degré du Cancer, & deux mois à descendre jusqu'au premier degré de la Vierge; donc un lieu au soixante-dix-huitième degré de Latitude Septentrionale est à la fin du quatrième Climat de mois. Cette opération est fondée sur ce principe, que le Tropicque est le milieu du plus long jour des Climats de mois,

## S. II. Des différentes opérations que l'on peut faire sur le Globe.

Outre celles dont nous venons de parler, en voici encore d'autres.

1. Monter le Globe horizontalement pour un lieu comme Paris. Il faut d'abord élever le Pole Arctique sur l'Horizon, si le lieu est dans l'Hémisphère Septentrional comme Paris ; élever le Pole Antarctique, s'il est dans le Méridional : trouver ensuite la Latitude de cette Ville, qui est de 48. degrés cinquante minutes pour Paris : élever le Pole d'un pareil nombre de degrés, puis mettre la Ville sous le grand Méridien. La raison pour laquelle on élève le Pole d'un nombre de degrés pareil à la Latitude d'un lieu, c'est que l'élévation du Pole est toujours égale à la Latitude.

Cette opération apprendra la hauteur méridienne du Soleil aux équinoxes & aux solstices, & même pour chaque jour de l'année. En effet, lorsqu'on a monté le Globe horizontalement pour un lieu, comme Paris, il y a 49. degrés de distance entre le Pole & l'Horizon, comme il s'en trouve autant en Latitude entre l'Equateur & le Zénith. Or du Zénith à l'Horizon il n'y a que 90. degrés de part & d'autre. Si de ces 90. degrés on retranche les 49. de Latitude, il reste 41. qui exprime la hauteur de l'Equateur sur l'Horizon, qui n'est autre chose que ce qui reste depuis la hauteur du Pole jusqu'à 90. C'est la hauteur du Soleil aux Equinoxes. Si l'on ajoute 23. degrés & demi de déclinaison & de plus grande élévation vers le Pole Arctique, on a 64. degrés & demi d'élévation du Soleil à midi au Solstice d'été. Otant des 41. degrés de hauteur de l'Equateur, 23. degrés & demi, reste 17. & demi pour le Solstice d'hiver.



A l'égard des autres jours, il faut trouver dans l'Ecliptique le lieu du Soleil un jour proposé; amener ce degré sous le Méridien, & voir alors combien le Soleil décline de l'Equateur, ou en-deçà vers notre Pole: ou au-delà vers l'autre Pole. Si on ajoute, après cette opération, par rapport aux Signes septentrionaux, la déclinaison à la hauteur de l'Equateur, on a la hauteur du Soleil à midi pour ce jour. Si on la retranche, lorsque le Soleil est dans les Signes méridionaux, on l'aura de même pour un jour différent.

2. Trouver la Longitude & la Latitude d'un lieu comme Paris. Il faut tourner le Globe jusqu'à ce que cette Ville soit sous le grand Méridien: le nombre des degrés qui se trouveront depuis l'Equateur jusqu'au point du Méridien qui répond directement à ce lieu, marquera sa Latitude. Le degré de l'Equateur qui sera sous le grand Méridien, déterminera sa Longitude.

3. Trouver le lieu du Soleil dans un jour proposé, par exemple, le dix-huitième d'Août. Cherchez ce jour sur l'Horizon: vous trouverez le vingt-cinquième degré du Lion dans le Cercle des signes. Cherchez ensuite ce même degré dans le Zodiaque du Globe: c'est le lieu du Soleil le dix-huitième d'Août, c'est à dire, que le Soleil est dans le degré du Zodiaque céleste, qui répond à celui du Zodiaque terrestre.

4. Connoître le lever & le coucher du Soleil un jour proposé, par exemple, le quinzième de Mai à Paris. Elevez le Pole de 48. degrés 50. minutes, ce qui est sa hauteur à Paris: cherchez le lieu du Soleil le quinzième de Mai, c'est le vingt-quatrième degré du Taureau: mettez ce lieu sous le grand Méridien; & l'aiguille horaire sur midi, faites tourner le Globe vers l'Orient, jusqu'à ce que le vingt-quatrième degré du Taureau touche l'Horizon: faites de même du côté de l'Occi-

dent : remarquez l'heure sur le Cadran horaire , vous verrez pour le matin 4. heures & demie , & 7. heures & demie pour le soir.

5. Trouver le jour auquel le Soleil passe perpendiculairement sur un lieu. Il faut remarquer que ce lieu doit être dans la Zone Torride. Mettez la Ville en question , par exemple , Goa , qui est au seizième degré de Latitude Septentrionale , sous le grand Méridien : remarquez sur le Méridien la Latitude de cette Ville : ensuite tournez le Globe , & voyez quels degrés du Zodiaque passeront sous cette Latitude : vous en trouverez deux , le treizième du Taureau , & le dix-huitième du Lion : donc quand le Soleil sera au treizième du Taureau , ce qui est le troisième de Mai , & au dix-huitième du Lion , le onzième d'Août , il sera perpendiculaire à Goa.

6. Connoître l'heure qu'il est dans un endroit quand il est midi dans un autre , par exemple , quelle heure il est à Vienne , quand il est midi à Paris. Il faut mettre Paris sous le grand Méridien , & l'aiguille horaire sur midi ; tourner ensuite le Globe vers l'Occident , jusqu'à ce que Vienne arrive sous le grand Méridien : l'aiguille marquera une heure après midi. La raison en est , que Vienne est plus orientale d'une heure ou de 15. degrés.

7. Connoître quelle heure il est dans tous les lieux de la Terre quand il est une heure proposée en un lieu , par exemple , huit heures du matin à Paris. Il faut faire la même opération que dans la proposition précédente , puisqu'en effet celle dont il s'agit ici en est une conséquence. Il faut observer néanmoins de tourner le Globe vers l'Orient ou vers l'Occident , suivant la situation des différentes Villes ; ainsi dans l'exemple précédent Vienne étant plus Orientale que Paris , il a fallu tourner le Globe vers l'Occident , pour amener

Vienne sous le grand Méridien : s'il s'agit au contraire d'une Ville plus occidentale que Paris, comme Lisbonne, il faut tourner le Globe vers l'Orient.

De ces deux propositions bien conçues résulte la démonstration de quelques problèmes qui passent pour paradoxes : par exemple, qu'il peut y avoir une semaine de trois jeudis ; que deux jumeaux mourant le même jour & à la même heure, il peut se faire qu'un des deux ait vécu deux jours plus que l'autre. Une troisième conséquence de ces deux propositions, qui ne renferme pas de difficulté, c'est qu'à tout moment, dans tous les différens lieux de la terre, on chante les louanges de Dieu, & on offre le saint Sacrifice. A l'égard des deux premiers problèmes, qui paroissent plus difficiles à résoudre, on n'aura pas beaucoup de peine à en appercevoir la solution, si on fait attention qu'elle dépend d'une supposition, sçavoir que de deux voyageurs l'un va à l'Orient & l'autre à l'Occident, partant tous deux d'un même lieu. L'un, par conséquent gagne un jour entier en faisant le tour du monde, & l'autre en perd un. Il faut dire la même chose des deux jumeaux, qu'on suppose aussi faire le tour du monde en voyageant.

8. Trouver les Antipodes d'un lieu, par exemple, de Paris. Il faut baisser le Globe, jusqu'à ce que Paris touche l'Horizon au point du Sud ou du Nord ; le point opposé marquera les Antipodes. Une autre manière de trouver les Antipodes d'un lieu, c'est de chercher un lieu distant de 180. degrés de Longitude & qui ait une Latitude égale, mais dans l'Hémisphère opposé.

### §. III. Des principaux points qui partagent l'Horizon.

La nécessité où nous nous sommes trouvés de

nous servir à chaque instant des noms des principaux points qui partagent l'Horizon, pour mieux déterminer la place que les Villes & les Provinces occupent, par rapport à celles qui leur sont voisines, & dont nous parlerons dans cet Ouvrage, nous oblige d'exposer ici leur dénomination.

Entre tous ces différens points, on en reconnoît seize principaux qui ont donné leurs noms aux principaux vents, tant sur l'Océan que sur la Méditerranée. Nous donnerons d'abord les noms de ceux qui sont en usage sur l'Océan, comme étant plus intelligibles, & les seuls dont nous nous servirons dans la suite de cet Ouvrage.

1. Les quatre principaux points nommés autrement *Cardinaux*, sont 1. l'*Orient*, ou l'*Est*, à la droite d'une personne qui regarde un Globe, ou une Carte de Géographie faite régulièrement; 2. le *Midi* ou *Sud*, au bas du Globe ou de la Carte; 3. l'*Occident* ou l'*Ouest* à gauche; 4. le *Sentrion* ou *Nord* au haut.

2. Les quatre seconds points qui séparent également chacun des quatre premiers, sont 1. le *Sud-Est*; 2. le *Sud-Ouest*; 3. le *Nord-Ouest*; 4. le *Nord-Est*.

3. Enfin les huit moindres qui se trouvent chacun entre deux des huit premiers, sont 1. l'*Est-Sud-Est*; 2. le *Sud-Sud-Est*; 3. le *Sud-Sud-Ouest*; 4. l'*Ouest-Sud-Ouest*; 5. l'*Ouest-Nord-Ouest*; 6. le *Nord-Nord-Ouest*; 7. le *Nord-Nord-Est*; 8. l'*Est-Nord-Est*. Ces noms viennent des Nations Germaniques ou Allemandes.

Il ne paroît pas nécessaire de s'étendre davantage là-dessus. Si l'on veut s'en éclaircir parfaitement, il faut avoir recours à l'horizon des Sphères & des Globes nouveaux, où ils sont tous marqués exactement.

Nous ajouterons seulement les noms qu'on

donne aux quatre principaux Vents sur la Méditerranée, qui sont à droite *Levanie*, en bas *Ostro*, à gauche *Ponente*, & au haut *Tramontane*.

Pour remarquer facilement sur le Globe terrestre la situation des lieux par rapport aux quatre points cardinaux, il faut observer que l'Equateur & les Cercles qui lui sont parallèles, marquent précisément tous les lieux qui sont Orientaux & Occidentaux relativement les uns aux autres, & que les Méridiens font connoître ceux qui sont Septentrionaux ou Méridionaux les uns à l'égard des autres : ainsi tous les lieux situés sous l'Equateur ou sur chacun des Cercles qui lui sont parallèles, sont Orientaux ou Occidentaux entr'eux ; & ceux qui sont situés sous un même Méridien, sont Septentrionaux ou Méridionaux, les uns par rapport aux autres : mais tous les autres lieux qui ne sont pas situés ainsi, déclinent plus ou moins de ces quatre points cardinaux. Il est très-utile de s'appliquer à considérer ces différentes situations respectives des divers lieux des quatre parties du monde, & c'est un des meilleurs moyens de faire du progrès dans l'étude de la Géographie.



---



---

SECONDE SECTION.

*Description générale du Globe Terrestre ;  
ou de la Mappemonde.*

---



---

CHAPITRE PRÉLIMINAIRE.

*Des termes particuliers à la Géographie , & des  
mesures dont elle fait usage.*

**C**E mot *Géographie* vient du grec , & signifie *Description de la Terre*. Par la Terre on entend ce grand Globe composé de terre & d'eau , qu'on appelle le Globe terrestre.

La *Corographie* est la description d'un Pays ou d'une Province , par exemple , la Normandie.

La *Topographie* , est la description d'un lieu particulier , comme d'une Ville , &c.

L'*Hydrographie* est la description de l'eau , par exemple , de l'Océan.

Comme on peut représenter la Terre ou toute entière , ou en partie , de-là est venue la différence des Cartes géographiques , qui peuvent néanmoins se réduire à deux especes , sçavoir , les Cartes générales & les particulières. Dans la classe des premières on renferme non - seulement la Mappemonde ou le Planisphere qui expose tout le Globe terrestre en deux surfaces applaties & coupées par le premier Méridien , mais encore les Cartes qui décrivent les principales parties du Globe , comme l'Europe , l'Asie , l'Afrique & l'Amérique , ou même des Royaumes , par exemple , la France , &c.

Les Cartes particulières représentent un pays particulier.

42 GEOGRAPHIE MODERNE:

Rien n'est plus propre à donner une idée générale de la Terre qu'un Globe, puisqu'il en a la figure; mais comme il seroit impossible d'en faire un assez gros pour mettre en détail tout ce qu'il faut sçavoir des différentes parties de la Terre, il faut avoir recours aux Cartes générales & particulières: on doit considérer les dernières sur-tout comme des portions détachées du Globe.

La Géographie, ainsi que les autres Sciences, a certains termes qui lui sont propres, & qu'il est à propos d'expliquer. Il y en a de deux sortes: les uns regardent la terre, & les autres l'eau.

Ceux qui regardent la terre sont:

*Continent*, ou *Terre ferme*. C'est une grande partie de terre qui comprend plusieurs régions qui ne sont pas séparées par des mers; ainsi l'Europe est un *Continent*.

*Isle*, est une portion de terre qui est entièrement environnée d'eau. *Presqu'Isle*, *Péninsule* ou *Chersonèse*, est une terre presqu'entourée d'eau, & qui ne tient au Continent que par une langue de terre.

*Isthme*, est une portion de terre enfermée entre deux mers, qui unit un Continent ou une presqu'Isle à la terre ferme.

*Pas* ou *Col*, est un passage étroit dans les montagnes.

*Promontoire*, est une portion de terre qui avance dans la mer. On l'appelle *Cap*, quand elle s'élève comme une montagne: on la nomme *Pointe*, si elle a peu d'élévation.

*Dunes*, sont de petites collines de sable sur le bord de la mer, ou les bords de la mer élevés, qui empêchent qu'elle ne se répande sur les côtes. On appelle aussi quelquefois *Dunes*, des rochers escarpés.

*Falaises*, sont des montagnes escarpées sur le bord de la mer.

DESCRIPT. GÉN. DE LA TERRE. 43

Voici en peu de mots la définition des principaux termes qui regardent l'eau.

*Archipel*, endroit de la mer où il y a beaucoup d'Isles.

*Golphe*, avance considérable de mer dans la terre : les plus grands portent le nom de Mer.

*La Baye* ne differe du Golphe, que parcequ'elle est bien moindre, & plus étroite à l'entrée qu'en dedans.

*Anse*, est une petite avance de mer dans la terre.

*Rade*, endroit propre à mouiller l'ancre, & où les vaisseaux sont à l'abri du vent.

*Sèches*, *Hauts-fonds*, *Bancs de sable*, sont des endroits de la mer où il y a peu d'eau.

*Détroit*, est une mer resserrée entre deux terres.

*Lac*, est une grande étendue d'eau qui ne tarit jamais, & qui n'a aucune communication sensible avec la mer.

*Riviere*, est une eau de source qui coule toujours, jusqu'à ce qu'elle se décharge dans quelque autre riviere ou dans la mer ; si elle est considérable & qu'elle se décharge dans la mer, elle reçoit le nom de fleuve, autrement elle garde simplement celui de riviere.

*Confluent* ou *Constant*, est l'endroit où une riviere se joint avec une autre.


*Bouche* ou *Embouchure* d'un fleuve, est l'endroit où il sort de son lit pour entrer dans un Lac ou dans la Mer.

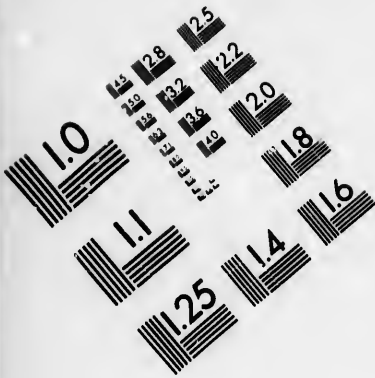
On appelle la *droite* ou la *gauche* d'une riviere, le côté de son lit qui est à la droite ou à la gauche d'une personne qui la descend, & la voit couler devant soi : ainsi à Paris le Louvre est à la droite de la Seine, & le Collège Mazarin à la gauche.

Les mesures dont on se sert pour exprimer les distances, n'étant pas les mêmes par-tout, il est à propos de faire quelques observations sur ce point.

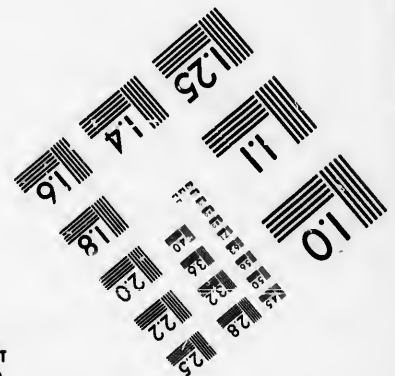











**IMAGE EVALUATION  
TEST TARGET (MT-3)**



**Photographic  
Sciences  
Corporation**

23 WEST MAIN STREET  
WEBSTER, N.Y. 14580  
(716) 872-4503

15  
18  
20  
22  
25  
28  
32  
36  
40  
45

10  
11  
12  
15  
18  
20

#### 44 GEOGRAPHIE MODERNE.

1. En France , en Espagne , en Suède , en Danemarck & en Suisse , on compte par lieues.

2. En Italie , en Allemagne , en Hongrie , en Pologne , en Angleterre & en Hollande , on compte par milles.

Comme les milles & les lieues employés par les différens habitans de ces États ne sont pas les mêmes , il paroît nécessaire de marquer la valeur de ces milles & de ces lieues.

La lieue commune de France est de deux mille sept cens trente-neuf pas géométriques ; le pas géométrique est de cinq pieds de Roi.

Celle d'Espagne est de trois mille quatre cens vingt-huit pas.

Celle de Danemark , de Suède , & de la Suisse , est de cinq mille pas.

Ainsi celle de France est la plus petite ; celles du Nord sont de près du double.

Le mille de Hongrie est de six mille pas géométriques.

Le mille d'Allemagne est communément de quatre mille pas.

Celui de Hollande est de trois mille cinq cens environ.

Celui de Pologne de trois mille.

Celui d'Angleterre de deux mille deux cens cinquante.

Celui d'Ecosse & celui d'Irlande de quinze cens.

Enfin celui d'Italie est de mille pas.

Il sera aisé de réduire cette façon de compter par milles en lieues , pourvu qu'on observe qu'il faut trois milles d'Italie pour faire une grande lieue de France.



O  
L  
I. I  
des I  
Le  
l'Afri  
1.  
au No  
la Sué  
lieu :  
Suisse  
Hong  
de Pr  
(13)  
d'Eur  
2. I  
d'Asie  
(5) la  
3. I  
Nord  
ou Dé  
la Nig  
au Mic  
s'éten  
la Caf  
les côt

CHAPITRE I.

*Division générale du Globe Terrestre.*

**O**N divise le Globe terrestre en deux parties :  
 savoir, la Terre & la Mer.

ARTICLE I.

*De la Terre.*

**L**A Terre contient le Monde ancien, nouveau  
 & inconnu.

I. Le Monde ancien renferme un Continent &  
 des Isles.

Le Continent renferme l'Europe, l'Asie, &  
 l'Afrique.

1. L'Europe se divise en quinze parties, trois  
 au Nord ; (1) le Danemarck avec la Norwége, (2)  
 la Suède, (3) la Russie ou Moscovie : huit au mi-  
 lieu : (4) la France, (5) les Pays-Bas, (6) la  
 Suisse, (7) l'Allemagne, (8) la Bohême, (9) la  
 Hongrie, (10) la Pologne, (11) le Royaume  
 de Prusse : quatre vers le Midi : (12) le Portugal,  
 (13) l'Espagne, (14) l'Italie, (15) la Turquie  
 d'Europe.

2. L'Asie contient six parties : (1) la Turquie  
 d'Asie, (2) l'Arabie, (3) la Perse, (4) l'Inde,  
 (5) la Chine, (6) la grande Tartarie.

3. L'Afrique se divise en dix parties, trois au  
 Nord : (1) l'Égypte, (2) la Barbarie, (3) le Sara  
 ou Désert ; quatre au milieu : (4) la Guinée, (5)  
 la Nigritie, (6) la Nubie, (7) l'Abyssinie ; trois  
 au Midi : (8) le Congo, (9) la Cafrerie pure qui  
 s'étend jusqu'au Cap de Bonne Espérance, (10)  
 la Cafrerie mélangée ou orientale, qui renferme  
 les côtes de Zanguebar & d'Ajan.

Les Isles se divisent en Isles de l'Europe, de l'Asie & de l'Afrique : on les trouve dans l'Océan & la Méditerranée.

Les Isles de l'Europe dans l'Océan, sont (1) la Grandé Bretagne, (2) l'Irlande, (3) l'Islande, (4) les Isles de la Mer Baltique.

Les principales Isles de l'Europe dans la Méditerranée, d'Occident en Orient, sont (1) Majorque, (2) Minorque, (3) la Corse, (4) la Sardaigne, (5) la Sicile, (6) Malte, (7) Corfou, (8) Candie, (9) les Isles de l'Archipel.

Les principales Isles de l'Asie sont dans la Méditerranée: (1) Chypre, (2) Rhodes, &c. dans l'Océan ou la Mer des Indes: (3) les Maldives; (4) Ceylan, (5) Sumatra, Java, Bornéo, appelées les *Isles de la Sonde*, (6) les Moluques, (7) les Philippines, (8) l'Isle Formose, (9) les Isles du Japon, (10) les Mariannes.

Les principales Isles d'Afrique sont, à l'Occident: (1) Madere, (2) les Canaries, (3) les Isles du Cap-Verd, (4) Saint Thomas, (5) Sainte Hélenne, &c. à l'Orient, (6) Madagascar, (7) l'Isle Bourbon, &c.

II. Le Monde nouveau contient un Continent & des Isles.

Le Continent renferme l'Amérique Septentrionale & la Méridionale.

L'Amérique Septentrionale se divise en sept parties; sçavoir, (1) la Nouvelle France qui comprend le Canada & la Louisiane, (2) les Possessions Angloises au Midi & au Nord du Canada, (3) la Floride, (4) le Mexique ou Nouvelle Espagne, (5) le Nouveau Mexique, (6) la Californie, (7) les nouvelles Découvertes à l'Ouest du Canada.

L'Amérique Méridionale contient sept parties, (1) la Terre-Ferme, (2) le Pérou, (3) le Chili, (4) le Pays de la Riviere des Amazones, (5) le

Brési  
niqu

Le

Açor  
gran

(3) l

III

que  
que,

Le

le Sp

Le

tre l'

Cont

tarie

Pr

&c.

E

intéri

mées

La

nom

nau

1.

2.

3.

4.

La

ve le

différ

1.

de l'

DESCR. GÉN. DE LA TERRE. 47  
Brésil, (6) le Paraguay, (7) la Terre Magellanique.

Les principales Isles de l'Amérique sont, (1) les Açores, (2) Terre-Neuve, près de laquelle est le grand Banc où se fait la pêche de la Morue, (3) les Lucayes, (4) les Antilles.

III. Le Monde inconnu, où dont on ne connoît que quelques côtes, est situé vers le Pole Arctique, & vers le Pole Antarctique.

Les Terres & Isles vers le Pole Arctique, sont le Spitzberg, la Nouvelle Zemle, &c.

Les Terres & Isles vers le Pole Antarctique entre l'Equateur & les Terres Australes près l'ancien Continent, sont la Nouvelle Guinée, la Carpentarie, la Nouvelle Hollande, &c.

Près du nouveau Continent, la Terre de feu, &c.

---

## ARTICLE II.

### *De la Mer.*

**E**lle se divise en Mer extérieure, c'est-à-dire, qui environne le Continent; & Mers intérieures, c'est-à-dire, qui se trouvent renfermées dans le Continent.

La Mer extérieure de notre Continent a quatre noms différens, suivant les quatre points cardinaux du monde.

1. Océan Septentrional ou Glacial.

2. Océan Oriental ou Indien.

3. Océan Méridional ou Ethiopien.

4. Océan Occidental ou Atlantique.

La Mer extérieure de l'autre Continent conserve le nom général de Mer, & porte deux noms différens.

1. Mer du Nord qui baigne la partie orientale de l'Amérique,



48 GÉOGRAPHIE MODERNE.

2. Mer du Sud ou Mer pacifique qui est entre l'Amérique & l'Asie. Elle est à l'Occident de l'Amérique.

Les Mers intérieures de notre Continent sont, à commencer par le Nord de l'Europe.

1. La Mer Baltique.

2. La Mer Blanche, ou Golphe de Russie.

3. La Mer Méditerranée, dont la partie qui s'avance dans les terres d'Asie, s'appelle Mer du Levant.

Les quatre suivantes communiquent avec la Mer Méditerranée, & en sont une extension.

4. L'Archipel qu'on appelle aussi Mer Blanche, qui est plus fameuse que celle dont on a déjà parlé.

5. La Mer de Marmara, autrefois la Propontide.

6. La Mer Noire, anciennement le Pont-Euxin.

7. La Mer de Zabache ou Mer d'Azoph, autrefois les *Palus Méotides*, tout près du Pont-Euxin, ou Mer Noire.

8. La Mer Caspienne qui est au Nord de la Perse.

9. Le Golphe Persique, entre l'Arabie & la Perse.

10. La Mer Rouge ou Golphe Arabe, entre l'Asie & l'Afrique.

Les Mers intérieures du nouveau Continent sont :

1. La Mer Vermeille près la Californie.

2. La Mer Chrétienne ou la Baye d'Hudson, tout au Nord de l'Amérique.

3. Le Golphe de S. Laurent près l'Isle de Terre-Neuve.

4. Le Golphe du Mexique, entre l'Amérique Septentrionale & la Méridionale.

CHAPITRE

CHAPITRE I.

*Des principaux Isthmes, Golphes, Détroits, Lacs & Rivieres.*

**A**PRE'S avoir considéré les principales parties du Globe terrestre que nous avons divisé en Continent & en Isles, il faut voir maintenant les principaux Isthmes, Golphes, Détroits, Lacs & Rivieres les plus considérables.

*S. I. Des principaux Isthmes du Monde.*

Un Isthme est une portion de terre ferrée entre deux mers, qui joint une terre avec une autre : il y en a deux considérables en Europe.

1. L'*Isthme de Corinthe* qui joint la Morée, autrefois Péloponnèse, avec la Grèce.

2. L'*Isthme de Précop* qui joint la petite Tartarie avec la Crimée.

Il y en a un bien remarquable en Asie : sçavoir, l'*Isthme de Ténacerim* qui unit la presqu'Isle de Malaca avec le Royaume de Siam dans l'Inde au-delà du Gange.

En Afrique il y en a un très-fameux : sçavoir, l'*Isthme de Suez*, qui joint l'Asie avec l'Afrique ; il n'a que 30. lieues de large : on a entrepris autrefois de le couper pour joindre l'Océan à la Méditerranée ; mais la crainte que l'Egypte qui est un terrain bas ne fût inondée, fut une des principales raisons d'abandonner cette entreprise.

En Amérique l'*Isthme de Panama*, joint l'Amérique Septentrionale avec la Méridionale.

*S. II. Des Golphes & Détroits principaux du Monde.*

Un Golphe est une portion de Mer qui s'avance beaucoup dans les terres.

La Mer qui environne le Globe Terrestre forme huit grands Golphes, six dans l'ancien Continent, & deux dans le nouveau. Il y en a trois en Europe qui retiennent le nom de Mer : sçavoir, 1. la Mer Méditerranée, 2. la Mer Baltique, 3. la Mer Blanche ou de Russie.

Trois en Asie : sçavoir, 1. le Golphe de Bengale, 2. le Golphe Persique, 3. le Golphe Arabe, ou Mer Rouge.

Il y en a deux en Amérique : sçavoir, 1. le Golphe du Mexique entre les deux Amériques, Septentrionale & Méridionale, 2. le Golphe de Californie, ou Mer Vermeille.

*Des Détroits.*

Un Déroit est une portion de Mer serrée entre deux terres, qui fait communication d'une Mer à une autre. On le nomme encore *Manche*, *Canal*, *Pas*, *Pertuis*, *Bras de Mer*, *Phare & Bosphore*.

Les trois plus fameux Détroits sont, 1. le Déroit du Nord ou d'Anian en Asie, à l'extrémité de la Tartarie, au Nord-Est; 2. le Déroit de Magellan dans l'Amérique Méridionale; 3. le Déroit d'Hudson dans l'Amérique Septentrionale.

Le premier sépare l'ancien Continent d'avec le nouveau, comme les nouvelles Découvertes le font connoître. Le second sépare le nouveau Continent d'une partie des Terres Antarctiques. Le troisième est entre l'Amérique & les Terres Arctiques.

Les Détroits de notre Continent les plus remarquables sont, 1. le Déroit de Gibraltar entre l'Afrique & l'Europe, & qui donne entrée à l'Océan dans la Méditerranée; 2. le Déroit du Sund, qui joint la Mer Baltique à l'Océan; 3. le Déroit de Babelmandel entre l'Asie & l'Afrique, & qui joint la Mer Rouge à l'Océan.

## §. III. Des Lacs les plus fameux.

Les plus fameux Lacs sont ceux ; 1. de *Ladoga* & d'*Onega*, sur les confins de la Russie ou Moscovie à l'Occident ; 2. la *Mer Caspienne* en Asie ; 3. le *Lac Supérieur* au milieu de l'Amérique Septentrionale.

## §. IV. Des Rivieres.

On trouve 10 Rivieres principales en Europe : 1. la *Tamise*, en Angleterre : 2. la *Torne*, en Suède, au fond du Golphe de Bothnie & de la Mer Baltique : 3. le *Volga* en Russie ou Moscovie : 4. le *Don* ou *Tanaïs*, dans le même Etat : 5. le *Danube* qui commence en Allemagne, & se jette dans la Mer Noire : 6. le *Borysthène* ou *Dniéper*, en Pologne : 7. le *Rhin*, en Allemagne : 8. la *Loire*, en France : 9. le *Tage*, en Espagne : 10. le *Po*, en Italie.

Il y en a huit considérables, en Asie : 1. le *Tigre* & l'*Euphrate* dans la Turquie d'Asie : 2. l'*Inde* & le *Gange*, dans l'Inde : 3. le *Kian* & le *Hoan*, dans la Chine : 4. le *Jenisea* & l'*Oby*, dans la Tartarie.

En Afrique il y en a quatre remarquables : 1. le *Nil*, dans l'Abyssinie & l'Egypte : 2. le *Niger*, dans la Nigritie : 3. le *Zaire*, dans le Congo : 4. le *Cuama*, dans la Cafreterie.

Dans l'Amérique Septentrionale il y a deux Rivieres considérables : 1. la Riviere de Canada ou de *S. Laurent*, 2. la Riviere de *Mississipi*.

Dans l'Amérique Méridionale il y en a deux aussi : 1. la Riviere des *Amazones*, c'est le plus grand Fleuve du Monde ; 2. la Riviere du *Paraguai* ou de la *Plata*.

## CHAPITRE III.

*Des Villes Capitales des quatre Parties du Monde.*

**N**ous croyons devoir donner ici dans cette Description générale du Globe terrestre, la liste des *Villes Capitales* des principaux Etats & grandes Régions du Monde ancien & nouveau; mais comme il y a quelques Pays qui étant un assemblage de diverses Souverainetés, n'ont point proprement de Capitales, nous en indiquons les *Principales Villes*.

## §. I. En Europe.

Illes Britanniques : LONDRES, *Capitale.*

Danemarck ; COPENHAGUE, *Capitale.*

Suède : STOCKHOLM, *Capitale.*

Russie ou Moscovie d'Europe : MOSKOU & PETERSBOURG, *Capitales*, aussi-bien que de toute ce que cet Empire possède en Asie.

France : PARIS, *Capitale.* Ceux qui voudront un plus grand détail sur les principales Villes de ce Royaume, auront recours à l'*Analyse* par lequel nous terminons sa Description.

Pays-Bas ; BRUXELLES & AMSTERDAM : *Principales.*

Suisse : BERNE & GENEVE, *Principales.*

Allemagne : VIENNE, DRESDE, BERLIN, HAMBOURG, FRANCFORT, *Principales.*

Bohême : PRAGUE, *Capitale.*

Hongrie : BUDE & PRESBOURG, *Capitales.*

Pologne : CRACOVIE & VARSOVIE, *Capitales.*

Royaume de Prusse : KONISBERG, *Capitale.*

Le Roi réside à Berlin en Allemagne.

Portugal : LISBONE, *Capitale.*

Espagne ; MADRID, *Capitale.*

DESCRIPT. GEN. DE LA TERRE. 53

Italie : TURIN, ROME, NAPLES, VENISE, &c. *Principales.*

Turquie d'Europe : STAMBOL OU CONSTANTINOPLE, *Capitale*, ainsi que de tout l'Empire des Turcs en Asie & en Afrique.

§. II. *En Asie.*

Turquie d'Asie : BURSE, ALEP, JERUSALEM, *Principales.*

Arabie : LA MEQUE, MEDINE, MOKA, *Principales.*

Perse : ISPAHAM, *Capitale.*

Inde : AGRA, Capitale de l'Empire du Mogol ; GOA & PONTICHERI, *Principales* de la Presqu'isle en-deçà du Gange ; SIAM & KECHO, *Principales* de la Presqu'isle au-delà.

Chine : PEKIN, Capitale, & de tout ce qui dépend de cet Empire.

Tartarie : KIRIN, dans la Tartarie Chinoise, SAMARCAND, dans la Tartarie indépendante ; TOBOL, dans la Sibérie ; *Principales.*

Dans les Isles d'Asie : en Java, BATAVIA, *Principale* ; au Japon, YEDO, *Capitale.*

§. III. *En Afrique.*

Egypte qui dépend des Turcs : LE CAIRE, *Capitale.*

Barbarie : TRIPOLI, TUNIS, ALGER, MAROC, *Principales.*

Sara ou Desert, point de Villes.

Guinée : LA MINA & BENIN, *Principales.*

Nigritie : TOMBUT, *Principale.*

Nubie : SENNAR, *Principale.* SUAQUEM est aux Turcs.

Abyssinie : GONDAR, résidence du Roi de ce Pays, où il n'y a que des Villages.

Congo : S. SALVADOR, *Principale.*

54 GEOGRAPHIE MODERNE.

Cafterie pure : LE CAP de Bonne-Espérance ;  
SOFALA , ZIMBAOE' , *Principales.*

Cafterie mélangée , MOZAMBIQUE , AUÇAGU-  
REL , *Principales.*

§. IV. En Amérique , dont la plus grande partie  
appartient à diverses Nations Européennes.

*Amérique Septentrionale.*

Nouvelle France : en Canada , QUEBEC , *Ca-  
pitale.* Dans la Louisiane , la NOUVELLE OR-  
LEANS , *Principale.*

Possessions Angloises , BOSTON , *Capitale.*

Floride , en partie aux Espagnols : S. AUGUS-  
TIN , *Principale.*

Mexique ou Nouvelle Espagne : MEXICO ,  
*Capitale.*

Nouveau Mexique , en partie aux Espagnols :  
SANTA-FE' , *Capitale.*

Californie , où il n'y a point de Nations Eu-  
ropéennes établies.

Nouvelles Découvertes à l'Ouest du Canada :  
il n'y a que des Villages d'Américains.

Illes : chacune a sa Capitale , dont nous parle-  
rons dans le détail de notre cinquième Partie.

*Amérique Méridionale.*

Terre-Ferme , en grande partie aux Espagnols :  
CARTHAGÈNE , SURINAM aux Hollandois ,  
CAYENNE aux François , *Principales.*

Pérou : LIMA , *Capitale.*

Chili : S. IAGO , *Capitale.*

Pays de la Riviere des Amazones : on n'y con-  
noît point de Villes considérables.

Bréfil , aux Portugais : S. SALVADOR , *Capitale.*

Paraguay , en grande partie aux Espagnols ;  
BUENOSAIRE , *Principale.*

Terre Magellanique , où il n'y a point de Na-  
tions Européennes établies.

## CHAPITRE IV.

*Des Religions, Langues, Figures & Couleurs des  
différens Peuples de la Terre.*

## ARTICLE I.

*Des différentes Religions des Peuples qui habitent  
la Terre.*

**T**OUTES les différentes Religions peuvent se réduire à quatre principales: 1. le Judaïsme, 2. le Christianisme, 3. le Mahométisme, 4. le Paganisme.

Le Judaïsme a deux branches: 1. la Religion Juive, la Samaritaine qui est une Secte schismatique de la Juive.

Le Christianisme a trois branches: 1. la Religion Catholique ou Romaine, 2. les Schismatiques Grecs, 3. les Protestans.

Les Grecs Schismatiques sont partagés en trois Sectes: 1. les Grecs simplement Schismatiques ou Melchites, 2. les Jacobites ou Coptes qui sont Eutychéens, 3. les Nestoriens.

Les Protestans sont partagés en deux branches: 1. la Luthérienne, 2. la Calviniste, sans compter trois autres Sectes: sçavoir, l'Anabaptiste, la Socinienne qui nie la Divinité de J. C. & la Secte des Quakers ou Trembleurs: ces derniers sont des fanatiques, qui dans leurs prétendues inspirations éprouvent des tremblemens dans leurs membres.

Le Mahométisme se partage en deux Sectes: 1. celle d'Omar suivie par les Turcs & les Mo-



gols, 2. celle d'Aly, gendre de Mahomet, suivie par les Persans.

Le Paganisme comprend toutes les autres Religions qu'on appelle communément Idolâtres. Les principales Sectes sont celles des Brachmanes des Indes, & des Lettrés de la Chine, &c.

## ARTICLE III.

### *De l'étendue de chaque Religion.*

#### *§. I. De l'étendue du Judaïsme.*

**I**l y a beaucoup de Juifs en Asie & en Afrique ; peu en Europe, & point en Amérique. Ils ne forment nulle part un corps de peuple dominant.

Pour la Secte des Samaritains, elle subsiste encore dans la Terre Sainte à Naplouze, autrefois appellée Sichem.

#### *§. II. De l'étendue du Christianisme.*

Le Christianisme comprend l'Europe à peu de choses près. Il est dispersé dans presque toutes les régions d'Asie & d'Afrique, & il s'est établi dans les pays que possèdent les Européens en Amérique.

La Religion Catholique régné seule en Italie, en France, en Espagne, dans plusieurs Etats d'Allemagne, & dans la meilleure partie de la Pologne. Elle régné aussi, quoique mélangée de Païens, dans tout ce que possèdent les Rois de France, d'Espagne & de Portugal dans l'Amérique, l'Asie & l'Afrique.

Il est important d'observer que la Religion Catholique, outre les lieux dont nous venons

DES DIFFER. RELIGIONS. 57

de parler dans lesquels elle domine, est répandue encore dans tous les Pays du monde. On trouve en effet des Catholiques parmi les Turcs & les autres Peuples Mahométans ou Païens de l'Asie & de l'Afrique; & en Amérique il n'y a que des Chrétiens & des Païens. Ce privilège d'être répandue par-tout est propre à l'Eglise Catholique. On ne peut dire la même chose des Mahométans, des Païens, ni des Hérétiques. C'est ce qu'on pourra remarquer encore mieux dans la Géographie Ecclésiastique.

Entre les Sectes protestantes, celles des Soci-niens, Anabaptistes & Quakers se trouvent en Pologne, en Angleterre & en Hollande.

En Transylvanie le Socinianisme est public; mais les autres Sectes sont peu étendues, & nulle part ne sont dominantes.

Le Luthéranisme & le Calvinisme sont les seules Sectes qui dominent, & qui se soient étendues dans les autres parties du monde par le commerce & les Colonies.

Le Luthéranisme, outre la Scandinavie & l'Islande, comprend presque seul la partie Septentrionale de l'Allemagne, & est fort étendu en Pologne, en Hongrie & en Transylvanie.

Le Calvinisme règne en Angleterre, en Hollande, dans plusieurs Pays d'Allemagne, aux environs du Rhin, dans quelques Cantons & Contrées des Suisses, & dans les lieux d'Asie, d'Afrique & d'Amérique, où les Peuples qui le professent se sont étendus.

Les Sectes Schismatiques Grecques ne s'étendent pas au-delà de notre Continent.

Celles des Grecs & des Russes sont partie en Europe, & partie en Asie. La première dans la Turquie d'Europe & d'Asie, sous le Patriarche de Constantinople: la seconde en Russie.

Celles des Syriens, Géorgiens & Arméniens,

## 58 GEOGRAPHIE MODERNE.

sont entièrement en Asie. La première en Syrie sous un Patriarche : la seconde en Géorgie : la troisième dans les deux Arménies sous deux Patriarches. Il faut remarquer que les Géorgiens s'étendent aussi en Mingrélie, & ont deux Patriarches.

Les Syriens & les Arméniens sont Jacobites ou Eutychéens. Les Géorgiens sont Schismatiques Grecs.

La Secte des Coptes ne se trouve qu'en Afrique. Les Coptes sont Jacobites, c'est-à-dire, Eutychéens.

Cette Secte est répandue en Egypte sous le Patriarche d'Alexandrie qui réside au Caire. Les Abyssins sont de la même Secte, & reconnoissent le même Patriarche.

La Secte des Nestoriens s'étend dans la Syrie, dans le Curdistan, dans le Diarbeck, dans l'Yrac & dans quelques Provinces de la Perse, sous un Patriarche de Séleucie qui réside dans un Monastere près de Mosul.

Si l'on veut connoître un peu plus en détail toutes ces Sectes, on peut consulter la *Géographie Ecclésiastique*, que l'on trouvera à la fin du second Volume.

### §. III. De l'Étendue du Mahoméisme.

Il s'étend dans les trois parties de l'ancien Continent, l'Asie, l'Afrique & l'Europe.

En Asie, la Religion Mahométane regne presque seule en Arabie, domine dans la Turquie en Asie, dans la Perse, dans le Mogol, la partie Septentrionale de la presqu'Isle de deçà le Gange, les Isles Maldives, dans la plus grande partie des Isles de la Sonde & des Moluques.

En Afrique, elle domine dans l'Egypte, la Barbarie, le Biledulgérid, le Sara, la Nubie, une partie de la Nigritie, & sur la plupart des côtes du Zanguebar.

## DES DIFFER. RELIGIONS. 59

En Europe, dans la Turquie en Europe, & la petite Tartarie: elle est aussi professée par un grand nombre de Tatars dépendans de la Russie ou Moscovie.

Il se rencontre aussi beaucoup de Mahométans dans la plupart des Etats païens de l'Asie & de l'Afrique, mais sur-tout dans l'Abyssinie.

### S. IV. De l'étendue de la Religion Païenne.

Les Perses adoroient autrefois le Soleil & le feu; mais depuis que le Mahométisme est devenu la Religion dominante de ce Royaume, il n'y a que très-peu de naturels du pays qui fassent profession de l'ancienne Religion, dont quelques-uns se sont établis dans les côtes voisines de la Perse, & dans la presqu'Isle de deçà le Gange. On les appelle *Gaures* ou *Gébres*. Ces idolâtres prétendent néanmoins ne reconnoître qu'un seul Dieu, & ils regardent le feu comme son image.

La Religion des Brachmanes étoit autrefois la seule de tout le Mogol & de la presqu'Isle de deçà le Gange; depuis même que le Mahométisme s'y est établi, elle est encore la plus suivie des peuples naturels du Pays: elle s'est conservée dominante dans les autres Etats de cette presqu'Isle, & dans les Etats des *Rayas* qui se sont maintenus contre le Mogol. Ces *Rayas* sont de petits Princes Souverains qui font hommage à l'Empereur du Mogol, & lui payent tribut.

Les Brachmanes ou Gymnosophites étoient des Philosophes très-austères, qui faisoient profession, selon Porphyre, de vivre seuls & à l'écart: ils avoient quelque ressemblance pour la maniere de vivre avec nos Religieux. Les Bramins qui leur ont succédé, sont des Prêtres Indiens qui sont la première race des Baniens, anciens Idolâtres des Indes, qui croient à la Métempsycose. Les Bramins, comme ceux qui sui-

vent leur Religion, ont un grand respect pour la vache. Ils se frottent le visage avec les excréments, & ils se croient heureux s'ils meurent tenant une queue de vache à la main.

Les Chinois en général ne reconnoissent point d'autre Dieu que le Ciel. Il y a cependant parmi eux trois sortes de Sectes : celle des Lettrés, celle des Idolâtres, & celle des Sorciers.

La première est la Religion du Roi & des Nobles.

La seconde adore des Idoles, & leur bâtit des Temples. Les uns & les autres ont un grand respect pour le Philosophe Confucius : les Lettrés même, quoiqu'ils n'adorent point les Idoles, offrent néanmoins des sacrifices au Soleil & à la Lune, aux Astres, aux Morts, & en particulier au Philosophe Confucius. Ils ont pour cela certains Tableaux qui les représentent, devant lesquels ils font des libations, & présentent du vin, des fruits & des viandes.

La troisième Secte est celle des Sorciers. Ils adorent le démon, & pratiquent la magie.

L'idolatrie regne dans les Isles du Japon, & dans plusieurs autres endroits de l'Asie.

La Religion Païenne domine aussi en plusieurs contrées de l'Afrique, comme la Guinée, le Monomotapa, la Cafrerie, &c.

L'adoration du Soleil & l'honneur rendu au diable, étoient les Religions les plus générales de l'Amérique, avant que le Christianisme y fût établi. Les peuples du Pérou adoroient le Soleil ; ceux de la Floride & quelques peuples du nouveau Mexique l'adorent encore. Les Nations du Canada, de la Guyane, du Brésil, de la plus grande partie du Paraguay, révèrent le diable.

On peut résumer en peu de mots tout ce que nous avons dit sur les Religions.

En Europe il y en a trois ; la Chrétienne, la

## DES DIFFER. RELIGIONS. 61.

Judaïque, la Mahométane. La Judaïque n'est pas dominante : les deux autres le sont.

En Asie quatre : la Chrétienne & la Judaïque qui y ont peu d'étendue, la Mahométane & la Paienne qui y sont dominantes.

En Afrique quatre : la Judaïque qui n'est pas dominante, la Chrétienne, la Mahométane, la Paienne qui y sont dominantes. La Religion Chrétienne a moins d'étendue que les deux autres en Afrique. On la professe dans les Pays qui sont sous la domination des Rois de France, d'Espagne & de Portugal.

En Amérique deux : la Chrétienne, la Paienne.

---

### ARTICLE III.

*Des différentes Langues des habitans de la terre.*

*§. I. Du nombre des Langues générales.*

**O**N peut compter quinze Langues générales : la Latine & la Teutonique dans les deux Continens connus : l'Esclavone, la Grecque, l'Arabe, la Tartare, la Chinoise, l'Africaine ou Berébere, la Nègre & l'Ethiopienne ne s'étendent pas au-delà de notre Continent : la Mexicaine, la Péruvienne, la Tapuye, la Guyarane & la Calybine sont renfermées dans l'Amérique.

*§. II. De l'étendue de chaque Langue générale.*

La Langue Latine est une Langue morte, c'est-à-dire, qu'on ne parle plus ; mais elle subsiste encore par ses idiômes qui sont les Langues Italienne, Espagnole & Françoisse, dans les Etats d'Italie, d'Espagne & de France, & dans les Pays soumis à ces peuples : elle a encore l'avantage d'être la Langue dont se sert l'Eglise Romaine,

## 62 GEOGRAPHIE MODERNE.

& de faire comme une Langue générale, au moins pour ceux qui ont fait quelques études.

La Langue Teutonique est naturelle à l'Allemagne, à la Scandinavie & aux Isles Britanniques: elle s'est aussi étendue dans les Pays soumis aux peuples qui la parlent dans l'un & dans l'autre Continent. Cette Langue s'est corrompue & en a formé diverses autres qui n'en sont que des idiômes: sçavoir, l'Allemande, la Flamande, l'Angloise, la Suédoise & la Danoise.

La Langue Esclavone a produit celles de la Moscovie, de la Hongrie, de la Pologne, de la Bohême, & de la plus grande partie de la Turquie en Europe. En effet toutes ces Langues sont des idiômes de la Langue Esclavone.

La Grecque est en usage dans la partie Méridionale de la Turquie d'Europe, c'est-à-dire, l'ancienne Grece, les Isles de l'Archipel & la Natolie.

L'Arabe s'étend dans la Turquie d'Europe: & en Asie, sçavoir, dans l'Arabie, la Turquie d'Asie, la Perse & l'Inde; elle s'étend aussi en Afrique, dans la Barbarie, l'Egypte, le Sara, la Nigritie, la Nubie & le Zanguebar.

La Tartare s'étend dans la grande Tartarie, dans la Turquie, le Mogol & la Chine.

La Chinoise, outre la Chine, est en usage dans une partie de l'Inde & dans la plupart des Isles de l'Asie.

L'Africaine, la Nègre & l'Ethiopienne, ne sont en usage qu'en Afrique: la première dans la Barbarie, le Biledulgerid, le Sara, la Nubie; elle est plus ou moins mêlée d'Arabe: la Nègre s'étend dans toute la Nigritie & la Guinée; l'Ethiopienne dans toute l'Ethiopie.

La Mexicaine s'étend dans le Mexique; la Péruvienne dans le Pérou; la Tapuye est la Langue générale des Tapuyes qui s'étendent dans tout

le Brésil; la Guyarane s'étend dans le Paraguai jusqu'à la riviere des Amazones; la Calybine est la Langue des Caraïbes, peuples des Isles du même nom dans l'Amérique Septentrionale: elle est aussi la Langue générale des peuples de la Guyane & de la Terre-Ferme dans l'Amérique Méridionale.

## ARTICLE IV.

*De la figure & des différentes couleurs des Habitans de la Terre.*

**E**N général on divise les habitans de la Terre en blancs & en noirs. Les blancs se divisent 1. en blancs proprement dits, 2. en bruns, 3. en jaunâtres, 4. en olivâtres.

1. Les blancs sont tous les Européens, une partie des Asiatiques, c'est-à-dire, les Habitans de Natolie, d'Arménie, de Géorgie, des Provinces de Perse vers le Septentrion & la Mer Caspienne, les grands Tartares, ceux des Provinces Septentrionales de la Chine & les Japonois.

2. Les bruns sont la plus grande partie des Habitans de la Barbarie, de l'Egypte, du Sara, du Zanguebar; dans l'Asie les Habitans de la Syrie, du Diarbeck, de l'Arabie, des Provinces méridionales de la Chine, des Isles de Ceylan, des Maldives, de la Sonde, des Moluques, & des Philippines.

3. Les Indiens sont la plupart jaunâtres. Ceux qui sont basanés, ne le sont que parcequ'ils s'exposent beaucoup au Soleil.

4. La plus grande partie des Américains est de couleur olivâtre.

Les Africains en général sont noirs. Si ceux qui demeurent dans la Barbarie, l'Egypte, la Nubie,



64 GEOGRAPHIE MODERNE:

le Biledulgérid, le Sara & le Zanguebar, ne le sont pas, c'est que ce sont des Colonies d'Européens & d'Asiatiques.

Quant à la figure des hommes, on en peut remarquer quatre sortes principales.

La première des Européens, excepté les petits Tartares, & les Habitans de quelques parties Septentrionales & Orientales de la Russie.

On peut comprendre dans cette classe les Habitans de la Barbarie, du Biledulgérid, du Sara, & de la Turquie en Asie, la plupart de ceux de la presqu'Isle de l'Inde en-deçà du Gange, qui ne sont pas beaucoup différens de visage des Européens.

La seconde sorte comprend les Chinois, les grands & petits Tartares, les Habitans de la Presqu'Isle Orientale ou au-delà du Gange, des Isles du Japon, des Philippines, des Moluques, des Isles de la Sonde, qui ont le visage extrêmement plat, le nez écaché & les yeux ovales.

La troisième comprend les Lapons, les Samogedes, & peut-être les Habitans des Terres arctiques, qui ont le visage tiré en long, affreux, & qui semble tenir de l'Ours. Ce sont d'ailleurs de petits hommes gros & trapus: les plus grands n'ont guères que quatre pieds & demi de haut.

La quatrième, les Africains, à l'exception de ceux dont nous avons parlé, qui ne sont pas noirs; ils ont le nez plat, de grosses lèvres, le dedans de la bouche, les lèvres, & la langue rouges comme du corail.





## SECONDE PARTIE.

*De l'Europe.*

**N**OUS avons déjà remarqué que la Terre se divise en deux Continens, l'ancien & le nouveau.

L'ancien contient l'Europe, l'Asie & l'Afrique; le nouveau l'Amérique.

Il convient de commencer la description des quatre parties du Monde, par celle que nous habitons, & qui par cette raison nous intéresse particulièrement.

L'Europe, quoique la plus petite des quatre parties du Monde, peut être considérée comme la principale, tant par le nombre de ses Habitans, & la grandeur de ses richesses, que parcequ'elle est la plus fertile en grands hommes, & le centre de la vraie Religion. Bochard croit que le nom d'Europe vient d'un mot Phénicien, qui signifie *visage blanc*. Les Européens sont encore distingués aujourd'hui dans les Indes des naturels du Pays, par le nom de *Blancs*.

L'Europe est bornée au Couchant & au Nord par l'Océan; à l'Orient par l'Asie & la Méditerranée; & au Midi par la même Mer qui la sépare de l'Afrique. Sa plus grande longueur est depuis le Cap S. Vincent au huitième degré, jusqu'au-delà du 72. degré de Longitude, en y renfermant tout le Gouvernement d'Arcangel, ce qui fait 1150. lieues environ. Sa Latitude est depuis le Cap de Matapan en Morée, jusqu'au Nord Cap en Norwége; ce qui fait 36 degrés depuis le trente-sixième jusqu'au soixante-douzième, c'est-à-dire, 900. lieues, à compter 25. lieues par degrés.

66 GEOGRAPHIE MODERNE.

Il se trouve en Europe quatre sortes de Gouvernemens. La premiere sorte s'appelle Gouvernement *Despotique* : la seconde, Gouvernement *Monarchique* : la troisieme, Gouvernement *Aristocratique* : & la quatrieme, Gouvernement *Démocratique*.

Le Gouvernement *Despotique*, est celui d'un Souverain qui a pouvoir de vie & de mort sur ses sujets, & qui ne suit d'autres loix que sa volonté ; tel est le Gouvernement des Moscovites, des Turcs, &c. Le Gouvernement *Monarchique*, est celui d'un Souverain qui commande seul dans un Etat, mais qui est conduit par les loix que ses prédécesseurs ont établies, comme en France, en Espagne, &c. Le Gouvernement *Aristocratique*, est celui où les Seigneurs & les Principaux d'une République commandent, comme à Venise. Enfin le Gouvernement *Démocratique*, est celui qui dépend du peuple assemblé, ou de ceux qu'il a choisis pour agir en son nom, comme à Genève.

Il y a des Etats dans lesquels se trouvent réunies les trois dernieres sortes de Gouvernemens, tel est celui d'Angleterre. Le Gouvernement de Pologne est Monarchique & Aristocratique, & celui de Hollande est Aristocratique & Démocratique.

Il y a en Europe des Souverains de plusieurs sortes. Les principaux sont, un Prince Ecclésiastique qui est le Pape, trois Empereurs, sçavoir, celui d'Allemagne, qu'on nomme simplement *l'Empereur* ; celui de Russie ou Moscovie, qu'on appelle aussi *Czar* ; & l'Empereur des Turcs, qu'on appelle *le Grand Seigneur*.

Onze Rois, sçavoir, ceux de France, d'Espagne, de Portugal, d'Angleterre, de Pologne, de Danemarck, de Suède, de Prusse, de Bohême & de Hongrie qui est le même, des deux Siciles, enfin de Sardaigne.

Un Archiduc, ſçavoir, celui d'Autriche : & un grand Duc, qui eſt celui de Toſcane.

On y trouve auſſi quatre Républiques conſidérables, qui ſont Veniſe, les Provinces-Unies, ou Etats de Hollande, les Cantons Suiffes, & la République de Gènes. Il y en a encore quatre moindres ; ſçavoir, celles de Genève, entre la France, la Suiſſe & la Savoye ; de Luques, au Nord-Oueſt de la Toſcane ; de Saint-Marin, dans le Duché d'Urbain près le Golphe de Veniſe ; & de Raгуſe, au Midi de la Dalmatie.

L'Europe ſe diviſe en ſeize parties.

Quatre vers le Septentrion, qui ſont les Iſles Britanniques ; les Etats de Danemarck qui renferment le Danemarck & la Norwége, la Suède, & la Ruſſie ou Moſcovie.

Huit au milieu, la France, les Pays-Bas, la Suiſſe, l'Allemagne, la Bohême, la Hongrie, la Pologne & la Pruſſe.

Quatre au Midi : le Portugal, l'Eſpagne, l'Italie, & la Turquie en Europe.

## CHAPITRE I.

### *De la France.*

**C**OMME il eſt naturel de commencer la deſcription de l'Europe par les Etats qui nous ſont les plus connus & qui nous intéreſſent particulièrement, ſoit par rapport à la Religion, ſoit par rapport aux liaiſons que nous avons avec eux, nous avons cru qu'il étoit à propos de donner d'abord la deſcription de la France & des Pays-Bas, dont une partie lui appartient ; de paſſer enſuite aux Etats que l'on trouve à ſon Midi & à ſon Orient, ſçavoir, l'Eſpagne, l'Italie, la Savoye & la Suiſſe : nous conſidérerons en trois

sième lieu les autres Pays Catholiques que l'on trouve dans le milieu de l'Europe; puis les communions séparées de l'Eglise Catholique qui occupent la partie Septentrionale, & nous finirons par la Turquie d'Europe.

La France qui portoit autrefois le nom de *Gaule*, s'étend entre le treizième degré de Longitude & le vingt-cinquième, depuis Brest, Port de Bretagne, jusqu'à Strasbourg en Alsace, & entre le quarante-deuxième degré de Latitude Septentrionale & le cinquante-unième, depuis Dunkerque dans la Flandre, jusqu'à Mont Louis dans le Roussillon; ainsi elle a plus de 12. degrés de Longitude, ce qui fait environ 200. lieues; & 9. degrés de Latitude, & par conséquent 225. lieues, ces degrés valant tous vingt-cinq lieues.

Elle a au Nord la Manche & les Pays - Bas; à l'Occident l'Océan, à l'Orient l'Allemagne, la Suisse, la Savoye & le Piémont, partie d'Italie; dont elle est séparée par les Alpes; au Midi la Méditerranée; & les Monts Pyrénées qui la séparent de l'Espagne. La seule Religion Catholique est professée dans ce Royaume depuis la révocation de l'Edit de Nantes. Henri IV. l'avoit accordé pour permettre l'exercice de la Religion prétendue réformée, mais Louis XIV. le révoqua en 1685.

Sans nous arrêter à relever l'excellence de ce Royaume, tant pour son abondance de toutes les choses nécessaires à la vie, que pour la science, le courage, la politesse & les autres qualités de ses Habitans, nous nous contenterons de remarquer que c'est le plus ancien des Royaumes de l'Europe. Sa Monarchie a commencé l'an 420. Depuis Pharamond jusqu'à Louis XV. il y a eu 66. Rois sous trois races; 22. dans la première; 13. dans la seconde, & 31. dans la troisième. La première s'appelle des Mérovingiens; la seconde des Carlovin-

gient  
ment  
giti  
en e  
Roi  
par l  
Spéci  
titre  
embr  
Princ  
étoie  
tyche  
Ce  
le Cl  
le sie  
Etats  
Dépu  
du R  
l'an 1  
Ce  
chev  
Chan  
Cour  
Souv  
qu'on  
brég  
descr  
En  
la Fra  
1. l  
tagne  
après  
bonne  
une p  
la Br  
elle c  
léans  
2.

giens ; la troisième des Capétiens. Son gouvernement est héréditaire : les seuls enfans mâles & légitimes y ont droit , selon la Loi Salique qui en exclut les femmes. Le Roi porte les titres de *Roi très-Chrétien* , donné à Louis XI. en 1469. par le Pape Paul II. comme une prérogative spéciale ; & de *Fils aîné de l'Eglise*. Ce dernier titre est fondé sur ce que , lorsque Clovis eut embrassé la Religion chrétienne , il étoit le seul Prince Catholique ou Orthodoxe : les autres étoient engagés dans les hérésies d'Arius ou d'Eutychès.

Cet Etat est composé de trois Corps , qui sont le *Clergé* , la *Noblesse* & le *Peuple* qu'on appelle le *tiers Etat*. C'est ce qui formoit autrefois les *Etats* , où toutes les Provinces envoyoit leurs Députés : on y décidoit les affaires importantes du Royaume. Les derniers *Etats* se tinrent à Paris l'an 1614. sous Louis XIII.

Ce Royaume renferme 20. Universités , 18. Archevêchés , 111. Evêchés , 12. Parlemens , 11. Chambres des Comptes , 12. Cours des Aides , 2. Cours & 30. Hôtels des Monnoyes , & 3. Conseils Souverains , outre le Grand Conseil , &c. C'est ce qu'on verra plus en détail dans l'*Analyse* ou l'*Abbrégé de la France* , qui se trouvera à la suite de la description détaillée de ce Royaume.

Entre un grand nombre de rivières qui arrosent la France , on en remarque quatre principales.

1. La *Loire* , qui prend sa source dans les Montagnes du Vivarais , & se décharge dans l'Océan après avoir traversé le Velay , le Forez , le Bourbonnois , le Nivernois , l'Orléanois , la Touraine , une partie de l'Anjou , & la partie méridionale de la Bretagne. Elle arrose les Villes de Roane , où elle commence à porter bateau , Nevers , Orléans , Blois , Tours , Saumur & Nantes.

2. La *Seine*. Elle a sa source près S. Seine en

Bourgogne, traverse la Champagne, l'Isle de France, la Normandie, & se décharge dans la Manche au Havre de Grace. Les Villes principales qu'elle arrose, sont Troyes, Melun, Paris, & Rouen.

3. Le *Rhône*. Il prend sa source au Mont Saint Gothard en Suisse, traverse le Valais, le Lac de Genève, cotoye une partie de la Savoye, sépare le Dauphiné de la Bresse, passe à Lyon, & se rend presqu'en droite ligne dans la Méditerranée, après avoir côtoyé le Dauphiné, le Comtat d'Avignon, & une partie de la Provence. Les Villes les plus remarquables qui sont sur ses bords, sont Lyon, Vienne, Valence, Montelimar, Avignon, Beaucaire, Tarascon, & Arles. Le nom de ce fleuve peut venir du mot Phénicien *Redanim* ou *Rhodanim*, des descendants de Japhet qui habiterent vers son embouchure. Le mot arabe *Rhadini* qui signifie *blond*, désigne clairement les Gaulois.

4. La *Garonne* appelée aussi la *Gironde*, après sa jonction avec la Dordogne au bec d'Ambez. On trouve sa source au Val d'Aran dans les Pyrénées; elle traverse le pays de Cominge, va à Toulouse, à Agen, arrose le Bazadois, se rend à Bourdeaux, & se décharge assez loin de cette Ville dans l'Océan.

Les Montagnes les plus hautes de la France sont les Alpes, qui la séparent de l'Italie; les Pyrénées, qui la bornent du côté de l'Espagne; celles des Cévennes dans le Bas-Languedoc & les montagnes d'Auvergne.

Les Géographes partageoient autrefois la France en 12. grands Gouvernemens; sçavoir, Picardie, Normandie, Isle de France, Champagne, Bretagne, Orléanois, Bourgogne, Lyonnais, Dauphiné, Provence, Languedoc & Guyenne. Mais la division de la France par ses Provinces ou

Gou  
nité  
la su  
ce R

O  
dre P  
4. l'  
rainé  
T

r. la  
Tour  
vern  
10. l  
Bour

O  
pren  
verg  
Guy  
9. le  
venc

O  
pied  
Gou  
Roi  
renfé  
leurs  
vre d  
Met  
nois

Gouvernemens militaires, nous ayant paru la plus usitée présentement & la plus méthodique, nous la suivrons dans le détail que nous allons faire de ce Royaume.

*Division de la France en trente-un grands Gouvernemens.*

On en compte sept au Septentrion : 1. la Flandre Françoisé, 2. la Picardie, 3. la Normandie, 4. l'Isle de France, 5. la Champagne, 6. la Lorraine, 7. l'Alsace.

Treize dans le milieu d'Occident en Orient : 1. la Bretagne, 2. le Maine, 3. l'Anjou, 4. la Touraine, 5. l'Orléanois, 6. le Berri, 7. le Nivernois, 8. la Bourgogne, 9. la Franche-Comté, 10. le Poitou, 11. l'Aunis, 12. la Marche, 13. le Bourbonnois.

Onze vers le Midi : 1. la Saintonge, qui comprend aussi l'Angoumois ; 2. le Limosin, 3. l'Auvergne, 4. le Lyonnais, 5. le Dauphiné, 6. la Guyenne, 7. le Béarn, 8. le Comté de Foix, 9. le Roussillon, 10. le Languedoc, 11. la Provence.

On peut encore en compter sept sur le même pied que les précédens, c'est-à-dire, dont les Gouverneurs ne reçoivent leurs ordres que du Roi ; mais ces Gouvernemens sont fort petits, ne renfermant pour la plupart qu'une Ville. Voici leurs noms : 1. Paris, 2. le Boulonnois, 3. le Havre de Grace, 4. Saumur avec le Saumurois, 5. Metz & le pays Messin, 6. Verdun & le Verduinois, 7. Toul & le Tulois.





## SECTION I.

*Provinces & Gouvernemens du Nord.*

## ARTICLE I.

*Du Gouvernement de la Flandre Françoisse.*

CE Gouvernement est composé de trois petites Provinces; sçavoir, d'une partie de la Flandre, qu'on appelle *Flandre Françoisse*, du *Cambresis* & du *Hainaut François*: il s'étend depuis Dunkerque, jusqu'à Charlemont sur la Meuse près du Luxembourg. Ce pays est très fertile en bled, en lin & en colza, qui est une plante appelée ordinairement *navette*, & dont on fait de l'huile.

Ses rivières principales sont la Lys & l'Escaut, dont on trouvera le cours à l'Article des Pays-Bas.

§. I. *La Flandre Françoisse.*

La Flandre Françoisse faisoit anciennement partie du Comté de Flandre; mais après la mort de Gui de Bourbon Dampierre, les Villes & Châtellenies de Lille & de Douay furent cédées à Philippe le Bel, Roi de France. Ses successeurs en jouirent jusqu'en 1363. que le Roi Jean les donna à Philippe le Hardi, Duc de Bourgogne, son quatrième fils, à charge de réversion à la Couronne, si le Prince n'avoit pas d'enfans mâles. Quoique ce cas fût arrivé, les Rois ne purent se faire rendre ce pays qui leur appartenoit si légitimement: mais l'an 1667. Louis XIV. s'en mit en possession par les armes,

LILLE.

GOU. DE LA FLAN. FRANÇOISE. 75

LILLE, Capitale, Hôtel des Monnoyes, Place forte sur la Deule. C'est une grande Ville, très-peuplée & très-marchande, qui est du Diocèse de Tournai. On admire la Citadelle construite par le Maréchal de Vauban. L'Esplanade qui est entre cette Citadelle & la Ville, est plantée de quatre rangs d'arbres qui y forment une agréable promenade. Sa grande Place & ses édifices publics sont d'une grande beauté. L'Eglise Collégiale de S. Pierre a peu d'apparence en dehors, mais est propre en-dedans. Lille a un Hôpital général magnifique, quoiqu'il n'y en ait encore que la moitié de bâti, & un magasin des Etats d'une grandeur surprenante, un autre qu'on nomme l'Hôpital Comtesse, qui est très-beau, & où les malades sont servis en vaisselle d'argent. Cette Ville a été rendue aux François par la Paix d'Utrecht en 1713. On y fait un grand commerce de Camelots & autres étoffes.

DOUAY, Parlement, Université, Place forte sur la Scarpe, au Midi de Lille. Cette Ville, du Diocèse d'Arras, est remplie de Colléges: les trois plus beaux sont celui du Roi, celui de S. Vaast, qui appartient aux Religieux Bénédictins de saint Vaast d'Arras, & celui des Jésuites. Le premier de ces Colléges est bâti à neuf, les deux autres sont antiques. Les écoliers de cette Université, aussi-bien que de celle de Louvain, (dans les Pays-Bas Autrichiens) portent un manteau hyver & été, pour éviter les insultes de la part des Habitans, & afin aussi qu'ils puissent être reconnus, en cas qu'ils insultassent les Bourgeois. Cette police est nécessaire, à cause de la multitude des écoliers qui sont dans cette Ville. L'Université de Douay a été fondée par Philippe II. Roi d'Espagne, en 1552.

Les fortifications, les remparts, & sur-tout le Fort qu'on appelle de Scarpe, parcequ'il est situé

D

LILLE.

## 74 GEOGRAPHIE MODERNE.

sur la Scarpe près de Douay , sont de très-beaux morceaux. L'Hôtel-de-Ville & l'Arſenal ſont remarquables. Le Parlement de Flandre a été établi à Douay en 1709. Il ſ'assemble dans un grand bâtiment qu'on appelle *le Refuge de Marchiennes*. Ces *Refuges* ſont de grandes maiſons bâties dans les principales Villes de Flandre , pour y retirer pendant les guerres les Religieux & Religieuſes de différens endroits , qui ſeroient trop expoſés au milieu de la campagne , où ſont la plupart des Couvents.

DUNKERQUE au Nord-Oueſt. Ce mot *Dunkerque* ſignifie *Egliſe des Dunes*, du mot *Kerque*, qui en Flamand ſignifie *Egliſe*. Cette Ville qui eſt belle , bien percée & bien bâtie , n'a qu'une ſeule Paroiſſe. Le Port & les reſtes de ſes anciennes fortifications qui ont été détruites en 1713. ſuivant la Paix d'Utrecht , méritent d'être vûs.

L'entrée du Port étoit gardée bien avant dans la Mer par deux *Risbans* ou Forts , dont les démolitions ſubſiſtent. De-là dans l'intérieur de la Ville il y a un Quai très-long & très-ſolide , toujours rempli de bâtimens de moyenne grandeur. Le Quai communiquoit vers l'entrée de la Ville par deux écluſes qui ſont détruites avec deux magnifiques baſſins de différente profondeur ; l'un pour les vaiſſeaux de guerre , & l'autre pour les autres navires. Tout le grand baſſin eſt renfermé par deux corps de bâtiment qui ont chacun près de cent croiſées de face : l'un s'appelle *la Corderie* ; on y fait des cables pour les vaiſſeaux : l'autre qui eſt vis-à-vis ſe nomme *le Magaſin des Matelots* , & leur ſert de logement. Les caſernes pour les troupes ſont aſſez belles.

BERGUE-SAINT-VINOX , *Place forte* ſur la rivière nommée *Colme* , au Sud-Eſt de Dunkerque. Cette Place a été ainſi nommée de S. Vinox , qui

GOU. DE LA FLAN. FRANÇOISE. 75

bâtit un Monastere, sur la fin du septième siècle, assez près de cette Ville.

GRAVELINES, *Place forte, Port*, entre Dunkerque & Calais. Ses fortifications sont du Chevalier Deville & du Maréchal de Vauban.

BOURBOURG. Cette Ville est située sur le canal qui va de Dunkerque à la rivière d'Aa : elle a une Abbaye de filles de l'Ordre de S. Benoit.

CASSEL, Ville située sur une montagne d'où l'on découvre trente-deux Villes, & une grande étendue de mer. Cette Ville d'ailleurs est jolie, & étoit très-forte autrefois. Ce fut près de Cassel que Philippe I. Roi de France, fut défait par Robert le Frison en 1071. Philippe de Valois en 1328. remporta près de cette Ville une célèbre victoire contre les Flamans ; & en 1677. Philippe, Duc d'Orléans, y défît les Hollandois.

BAILLEUL, *Présidial.*

ARMENTIERES, sur la Lys, *Bailliage* : elle est renommée par ses draps & ses bons fromages.

MARCHIENNES \* sur la Scarpe, remarquable par son Abbaye de Bénédictins.

S. AMAND, sur la Scarpe. Louis XIV. s'étant emparé de cette Ville en 1667. l'a réunié à la France avec son territoire ; ce qui a été confirmé par la Paix d'Utrecht. On y voit une célèbre Abbaye de Bénédictins non réformés. Le Monastere est magnifique, & l'Eglise d'une grandeur surprenante.

ORCHIES, au Nord-Ouest de S. Amand. Cette Ville a été prise par Louis XIV. en 1667. la possession lui en a été confirmée par le Traité d'Utrecht.

§. II. Le Cambresis.

C'est un Comté composé de 22. Villages. L'Archevêque de Cambrai qui en est Comte, jouit encore des Droits & du haut Domaine qu'avoient

ses prédécesseurs ; mais la Souveraineté appartient au Roi de France, en vertu du Traité de Nimégué de 1678. confirmé par les Traités suivans.

CAMBRAI, *Archevêché, Place forte*, sur l'Escaut. C'est une assez grande Ville, fameuse par ses toiles de lin. La Citadelle est grande & belle, quoiqu'antique. Cette Ville étoit autrefois Impériale. L'Archevêque prend encore le titre de Prince du Saint Empire. Son Eglise Cathédrale est belle, quoiqu'un peu obscure. L'Autel est un tombeau d'argent. Tout le tour du Chœur est revêtu de marbre. Le clocher de cette Eglise est une flèche de pierre d'une hauteur considérable.

CATEAU-CAMBRESIS, célèbre par le Traité de Paix conciu entre la France & l'Espagne en 1558. L'Archevêque de Cambrai a un très-beau Château dans cette petite Ville, qui est fort peuplée, à cause des exemptions d'impôts dans lesquelles elle s'est toujours maintenue.

### S. III. Le Hainaut François.

Ce pays est une portion du Comté de Hainaut ; qui a été cédée à Louis XIV. par la Maison d'Autriche, en vertu des Traités des Pyrénées & de Nimégué, en 1660. & 1678.

VALENCIENNES, *Place forte*, sur l'Escaut. C'est une Ville nouvellement fortifiée, & qui a une bonne Citadelle. Elle est divisée par l'Escaut en deux Diocèses, sçavoir, de Cambrai & d'Arras. La partie de la Ville qui est du côté du Hainaut appartient à celui de Cambrai : & il y a un Chapitre composé d'un Doyen & de quinze Chanoines, dont les Prébendes sont de peu de revenu. Valenciennes a plusieurs Tribunaux ; une Justice Royale appelée la *Prévôté-le-Comte* ; une autre qu'on nomme le *Magistrat*, qui a un Prévôt & onze Echevins choisis tous les ans par le

GOU. DE LA FLAN. FRANÇOISE. 77

Gouverneur de la Ville , & l'Intendant de la Province. Ce Tribunal juge en premiere Instance de toutes les affaires contentieuses civiles , & de la police de la Ville. Le Conseil particulier connoit des affaires de la Ville qui ne regardent pas la Justice. Le grand Conseil , composé de deux cens personnes , ne s'assemble que pour les affaires extraordinaires , & qui regardent le bien public. Il y a dans cette ville deux Manufactures , l'une d'étoffes de laine , Camelots & Bouracans , l'autre de toiles fines , qu'on nomme *Baiffes* , & dont on fait un grand Commerce. L'Hôtel-de-Ville est antique & assez beau : il est situé dans une très-grande place au centre de la Ville.

CONDÉ , au confluent de la Haisne , & de l'Escaut , Principauté dont une branche de la maison de Bourbon porte le nom. Cette petite Ville est assez forte.

MAUBEUGE , *Place forte* , sur la Sambre. Elle a un Chapitre de Chanoinesses qui sont obligées de faire preuve de noblesse pour y être admises.

LE QUESNOI , *Place forte* , au Sud-Est de Valenciennes.

AVESNES , *Place forte* , sur l'Haspre.

LANDRECIES , *Place forte* , sur la Sambre. Louis XIV. la prit en 1655. Elle a été cédée à la France par le Traité des Pyrénées ainsi qu'Avesnes.

PHILIPPEVILLE , *Place forte* , à l'Orient de Maubeuge. Ce n'étoit autrefois qu'un Bourg nommé *Corbigni* ; mais Marie , Reine de Hongrie , sœur de Charles-Quint , l'ayant fait fortifier en 1555. lui donna le nom de *Philippeville* , en l'honneur de Philippe II. Roi d'Espagne , son neveu. Les nouvelles fortifications qu'on y a faites , sont de M. le Maréchal de Vauban.

CHARLEMONT , *Place forte* , à l'Orient de Philippeville sur la Meuse. Cette Ville a pris son nom

78 GEOGRAPHIE MODERNE.

de Charles-Quint son fondateur , & de sa situation sur une montagne. Elle étoit autrefois du Comté de Namur , mais elle dépend aujourd'hui du Gouvernement de Flandre , étant à la France depuis la Paix de Nimègue.

GIVET , *Place forte* , au pied de Charlemont : c'étoit il y a 50. ans deux Villages séparés par la Meuse. Louis XIV. les a fait extrêmement fortifier par M. de Vauban : il y a de belles casernes.

---

ARTICLE II.

*Du Gouvernement de Picardie.*

CE Gouvernement comprend la Picardie & l'Artois.

§. I. *De la Picardie.*

Ses bornes sont à l'Orient , la Champagne , au Septentrion , les Pays-Bas ; à l'Occident , la Manche & la Normandie ; au Midi , l'Isle de France.

On la divise en haute & basse : la haute est à l'Orient , & la basse est à l'Occident.

Son étendue est de 49. lieues d'Orient en Occident , depuis Rocroi jusqu'à l'embouchure de la riviere de Bresle qui la sépare de la Normandie ; & de 38. lieues du Midi au Septentrion , depuis le Beauvoisis jusqu'à Calais.

Cette Province qui n'a jamais été aliénée de la Couronne , est très-abondante en bled , & autres grains , & en pâturages ; mais elle produit peu de vin. On y fabrique beaucoup de serges , camelots , & autres étoffes ; ses rivieres principales sont la Somme & l'Oise.

La Somme prend sa source à quelques lieues de Saint-Quentin , passe par Saint-Quentin , Péron-

GOUVERN. DE PICARDIE. 79

ne, Amiens, Abbeville, & se décharge dans la  
Manche à Saint Valeri.

L'Oise a sa source sur les frontieres du Hainaut,  
dans un endroit appelé *le Fourneau de Sologne* :  
elle passe à Guise, Noyon, Compiègne, au-dessus  
de laquelle elle reçoit l'Aisne ; de-là elle va à  
Beaumont, & ensuite se rend à Pontoise, & se  
décharge dans la Seine à Conflans sainte Hono-  
rine, au-dessous de Pontoise.

I. De la haute Picardie.

Elle renferme 1. la Picardie propre, ou l'A-  
miénois ; 2. le Santerre, 3. le Vermandois, 4. la  
Thiérache.

I. L'Amiénois.

AMIENS sur la Somme, Capitale, Evêché ;  
Généralité, Présidial, Election, Hôtel des Mon-  
noies, Bailliage. Cette Ville est grande, bien  
peuplée, belle & marchande. C'est la Capitale  
non-seulement de l'Amiénois, mais de toute la  
Picardie. Elle a une Académie des Sciences &  
Belles-Lettres érigée en 1750. On y voit un beau  
cours d'arbres qui regne le long du rempart, &  
d'où l'on découvre en se promenant les fertiles  
campagnes de cette Province. La Cathédrale, re-  
marquable par la hauteur & la largeur de sa nef,  
est une des plus belles de France. On brule dans  
cette Ville des tourbes, espece de terre maréca-  
geuse, sulfureuse & toute noire, qu'on coupe avec  
la bêche, & qu'on partage en petits quarrés :  
on s'en sert après l'avoir fait bien sécher. On  
brule aussi de ces tourbes dans une bonne par-  
tie de la Flandre, & dans toute la Hollande. Au-  
dehors d'Amiens se trouve une promenade char-  
mante entourée de canaux, & ornée dans le mi-  
lieu d'une pièce d'eau & d'un grand bassin. Les  
Habitans l'appellent l'*Hautois*.



80 GEOGRAPHIE MODERNE.

L'an 1597. les Espagnols s'emparèrent d'Amiens par un stratagème fort connu. Ils firent entrer des soldats déguisés en paysans, qui conduisoient une charrette chargée de noix. La garnison s'étant amusée à piller les noix, des soldats qu'ils avoient mis en embuscade, se saisirent de la porte, & se rendirent maîtres de la Ville; mais Henri IV. la reprit la même année. C'est la patrie de Vincent Voiture, si connu par la beauté & la facilité de son esprit, de François Masclef, Auteur d'une Grammaire Hébraïque, selon la méthode qu'il avoit inventée de lire l'Hébreu sans les points voyelles, de Jacques Rohault, célèbre Philosophe, & de Charles du Fresne, Seigneur du Cange, auteur des fameux *Glossaires* de son nom.

**CORBIE** sur la Somme, à l'Orient d'Amiens: Il y a dans cette petite Ville, du Diocèse d'Amiens, une ancienne & fameuse Abbaye de Bénédictins de S. Maur, fondée par sainte Bathilde, Reine de France. Elle a Jurisdiction spirituelle sur neuf Paroisses, sçavoir, quatre dans la Ville, une dans le Fauxbourg, & quatre dans la Campagne; son Eglise est toute neuve & fort vaste, & le bâtiment du Monastere qu'on a fait reconstruire avant 1750. est fort beau. Corbie a donné naissance à S. Anschaire, Apôtre du Nord, à Paschase Ratbert, à Ratram, deux célèbres Théologiens, & à d'autres hommes illustres.

**DOURLENS**, sur l'Autie, *Election*. Cette petite Ville a deux Citadelles, dont la plus nouvelle qui commande l'autre, a été bâtie par Louis XIV.

**PEQUINI**, sur la Somme, Duché appartenant à la Maison de Chaulnes.

**CONTI**, au Midi d'Amiens, sur la Seille. Cette petite Ville est remarquable par le titre de Principauté qu'elle porte. Ce titre est attaché à une branche de la Maison de Bourbon.

POIX, sur la Seille, Principauté qui appartient à la Maison de Noailles.

2. *Le Santerre.*

PERONNE, sur la Somme, *Capitale, Bailliage, Election, Place forte.* Cette Ville, du Diocèse de Noyon, est remarquable par la détention de Charles le Simple, qui y mourut enfermé dans son Château, & par celle de Louis XI. que Charles Duc de Bourgogne, y retint jusqu'à ce qu'il eût signé un Traité de Paix fort défavantageux à la France. On la nomme la *Pucelle*; parcequ'elle a la gloire de n'avoir jamais été prise. Elle a une Collégiale, composée de cinquante-deux Chanoines, dont les Prébendes sont à la nomination du Roi, trois Paroisses, & plusieurs Communautés.

MONDIDIER, au Sud-Ouest de Péronne, Diocèse d'Amiens, *Bailliage, Election.* C'est la patrie de M. Capperonnier, Professeur en Langue grecque au Collège Royal.

ROYE, au Nord-Est de Mondidier, *Bailliage.* Cette Ville, du Diocèse d'Amiens, a donné son nom à l'illustre Maison des Seigneurs de Roye. Elle a un Chapitre & plusieurs Couvens.

NESLE, du Diocèse de Noyon, au Nord-Est de Roye, *Marquisat* célèbre par les Seigneurs de ce nom. Il appartient aujourd'hui à la Maison de Mailly. Les Chanoines de la Collégiale nomment aux Canonicats.

CHAULNES, du Diocèse de Noyon, au Nord-Ouest de Nesle, *Duché-Pairie* erigé en 1621. & rétabli en 1711. en faveur de Charles-Honoré d'Albert, Duc de Luynes.

3. *Le Vermandois.*

SAINTE-QUENTIN, sur la Somme, *Capitale, Bailliage, Election, Place forte.* Cette Ville, du

Diocèse de Noyon , est assez peuplée , & a une célèbre Collégiale , dont tous les Canoncats sont à la nomination du Roi. Cette Eglise est très-belle , quoiqu'elle ne soit pas achevée. La grande place de la Ville est parfaitement quarrée & très-spacieuse , on y voit un Hôtel-de-Ville assez bien bâti.

VERMAND \* à l'Occident de Saint-Quentin ; *Bailliage* qui a donné son nom au Vermandois.

HAM , *Bailliage* , au Sud-Ouest sur la Somme. Cette Ville a une Citadelle dans laquelle on voit une tour ronde , dont les murs ont 36. pieds d'épaisseur sur 100. de diametre & de hauteur. Elle a des Chanoines Réguliers.

SAINT SIMON \* près de Ham , à l'Occident. Cette Terre fut érigée en Duché-Pairie en 1656. en faveur de Claude de S. Simon , descendant de Mathieu de Rouvroi.

#### 4. La Thierache.

GUISE , sur l'Oise , *Capitale* , *Bailliage* , *Election*. C'est un Duché fameux par une branche des Princes de Lorraine qui en a porté le nom.

VERVINS , à l'Est de Guise , célèbre par le Traité de Paix fait entre Henri IV. & Philippe II. Roi d'Espagne , en 1598.

MONCORNET , au Sud-Est de Vervins , où est une Manufacture de serges.

LA FERRE , au Sud-Ouest de Guise , petite Ville au confluent de la Serre & de l'Oise. Il y a dans cette Ville une École d'Artillerie. Près de la Fere est le Château de *Saint-Gobin*. On y voit une célèbre Manufacture de glaces. Il n'y a point d'endroit dans l'Europe , sans en excepter Venise , où on fasse des glaces si estimées , tant pour leur hauteur , que pour leur largeur.

II. De la basse Picardie.

Elle s'étend le long de la Manche, & contient au Nord, 1. le Pays reconquis, 2. le Boulonnois; au Midi, 3. le Ponthieu, 4. le Vimeux.

1. Le Pays reconquis.

CALAIS. Capitale, Prêfidal, Place forte, Port: Cette Ville, du Diocèse de Boulogne, est médiocrement grande, assez marchande & peuplée. Elle a une belle Citadelle avec un Arsenal bien pourvu de tout ce qui est nécessaire pour la défense ou l'attaque d'une place. On y voit aussi de belles casernes pour loger la garnison, qui est ordinairement nombreuse. Les Anglois ont été maîtres de Calais pendant plus de 200. ans. La France recouvra cette Ville en 1558. Elle est vis-à-vis de Douvre, Port d'Angleterre. La Manche n'a que sept lieues de large entre deux.

GUINES, au Midi de Calais.

ARDRES, au Sud-Est de Guines. Cette Ville est petite, mais forte. Elle est célèbre par l'entrevue qui se fit en 1520. dans son voisinage, entre François I. & Henri VIII. Roi d'Angleterre.

2. Le Boulonnois.

C'est un des sept petits Gouvernemens que nous n'avons pas mis dans la division de la France.

BOULOGNE, Capitale, Evêché, Bailliage, Port: Cette Ville est divisée en haute & basse. La basse est située à l'embouchure de la petite riviere de Liane. On a construit depuis peu dans le port de cette Ville deux jettées de pierres & de briques: la plus longue a douze pieds de large vers l'endroit où elle s'avance le plus dans la mer.

ETAPLES, Port, au Midi de Boulogne, patrie du célèbre Jacques le Fevre, Docteur de Sorbon-

84 GEOGRAPHIE MODERNE.

ne, & un des premiers qui ait fait revivre l'étude des Langues au seizième siècle.

AMBLETEUSE, *Port*, au Nord de Boulogne. C'est où le Roi Jacques II. aborda en sortant d'Angleterre, en 1688.

3. *Le Ponthieu.*

ABBEVILLE, *Capitale, Présidial, Bailliage, Election, Sénéchaussée, Place forte.* Cette Ville, du Diocèse d'Amiens, est peuplée & marchande, à cause que la Somme y porte de grosses barques. Abbeville a une célèbre Collégiale sous le titre de S. Vulfran, dont le Chef se nomme Doyen. Les Prébendes qui sont au nombre de vingt-deux sans compter les trois Dignités, sont à la nomination du Roi. Les Clunistes y ont un Prieuré considérable, les Chartreux un Couvent hors la Ville; & elle a d'ailleurs cinq Communautés de Religieux, deux Abbayes de Filles, six autres Couvents de même sexe, deux Hôpitaux & un Collège gouverné par des Prêtres séculiers. On y voit trois Manufactures: celle de Draps, connus sous le nom de *Vanrobais*, a des bâtimens & des jardins magnifiques; dans les deux autres on fabrique des étoffes qu'on appelle *Damas d'Abbeville*, & des *Moquettes*. Cette fabrique de Moquettes est unique dans le Royaume. Abbeville a donné naissance à quatre fameux Géographes; aux deux Sansons, Nicolas & Guillaume; à Pierre Duval, & à Philippe Briet, Jésuite. Le célèbre Médecin Philippe Hecquet, Auteur de plusieurs ouvrages, & entr'autres du *Traité des dispenses du Carême*, étoit aussi originaire de cette Ville.

MONTREUIL, *Bailliage*, au Nord d'Abbeville. Cette Ville qui est médiocre, est située sur une hauteur.

CRECI. C'est près de cette petite Ville que Philippe de Valois fut défait en 1346. par Edouard

III. Roi d'Angleterre. Philippe y perdit plus de 30000. hommes, & beaucoup de noblesse.

**SAINTE RIQUIER**, *Bailliage*. Il y a une belle Abbaye de Bénédictins de S. Maur dans cette petite Ville, du Diocèse d'Amiens.

4. *Le Vimeux.*

**SAINTE-VALERI**, *Port*, à l'embouchure de la Somme. Cette Ville, du Diocèse d'Amiens, est divisée en haute & basse. Il y a une Abbaye de Bénédictins dans la haute : la basse est le long du port.

**GAMACHES**, sur la Bresle. C'est la patrie du fameux Vatable, le restaurateur de l'étude de la Langue hébraïque ; il vivoit dans le seizième siècle.

On joint au Gouvernement de Picardie le Comté d'Artois qui en dépend.

§. II. *Du Comté d'Artois.*

Le Comté d'Artois étoit autrefois une des dix-sept Provinces des Pays-Bas : mais Louis XIII. ayant pris Arras en 1640. sur Philippe IV. Roi d'Espagne, tout l'Artois fut soumis à la France, excepté Saint-Omer & Aire. Ces Villes lui furent cédées ensuite en 1678. par le Traité de Nimègue, qui a été confirmé par les Traités suivans, & en particulier par celui d'Utrecht en 1713. Ce Comté est presque tout renfermé entre la Picardie & la Flandre, & il est Pays d'États.

Le terroir y est fertile en bleds, & abondant en pâturages.

**ARRAS**, sur la Scarpe, *Capitale, Evêché, Place forte*, siège d'un Conseil souverain. C'est une grande Ville très-peuplée & bien bâtie, qui est partagée en deux, la Ville & la Cité. Elle a deux fort belles Places. Au milieu de la Ville est la cé-

lèbre Abbaye de S. Vaast , fondée par le Roi Thierry , sur la fin du septième siècle , & où il est enterré. Les Religieux de cette Abbaye sont d'anciens Bénédictins. La Cathédrale dédiée à la Sainte Vierge est très-belle. Rien n'est de meilleur goût que le Baptistère de cette Eglise. Il est dans un des côtés de la croisée. C'est une colonne de en rond qui porte un baldaquin orné de figures & de sculptures. Les colonnes sont de marbre ; la cuve qui est aussi de très-beau marbre , est au-dessous. Sa Citadelle qui est un pentagone allongé , & dont l'enceinte a été réparée par le Maréchal de Vauban , est d'une médiocre grandeur , & une des plus fortes du Royaume. C'est la patrie de François Baudouin , célèbre Jurisconsulte.

**SAINT OMER** , au Nord-Ouest sur l'Aa , *Evêché* , *Place forte*. Cette Ville est assez bien bâtie & grande : elle a un Hôpital fort beau , qui a été élevé par ses deux derniers Evêques. On y voit une célèbre Abbaye qu'on nomme de S. Bertin , dont l'Eglise est très-belle aussi-bien que le Monastère , qui est un grand bâtiment carré tout nouvellement construit. Les Religieux de cette Abbaye sont des Bénédictins non réformés. Les Jésuites ont dans cette Ville une belle Maison , qu'on appelle le Pensionnat Anglois. A une petite lieue de Saint-Omer est une Abbaye de Bernardins qu'on nomme de Clairmarais , & dont l'Abbé a séance aux Etats d'Artois. C'est près de cet endroit qu'on voit les *Isles Flotantes*. Ce sont de petites pièces de terre qui flotent en effet sur l'eau , & qu'on fait aller facilement d'un lieu à un autre , quoiqu'il croisse des arbrisseaux & même des arbres dans quelques-unes.

**AIRE** , *Place forte* , au Sud-Est de Saint-Omer. Cette Ville située sur la Lys , est fort jolie & bien fortifiée ; elle a une Collégiale qui est grande &

## GOUVERN. DE NORMANDIE. 87

très-belle. L'Hôtel-de-Ville est tout neuf & très-bien bâti. Les casernes que Louis XIV. y a fait construire, sont un des plus beaux ornemens de cette Ville.

LILLERS, au Sud-Est d'Aire. Elle avoit autrefois des Seigneurs qui en étoient propriétaires, quoique vassaux des Comtes de Flandre. Un de ces Seigneurs y fonda une Collégiale dans l'onzième siècle.

SAINT-VENANT, sur la Lys, à l'Orient d'Aire.

HESDIN, *Ville forte*, à l'Occident d'Arras, sur la Canche.

SAINT-POL, à l'Orient de Hesdin, *Comté célèbre & Bailliage* possédé aujourd'hui par la Maison de Melun ou d'Epinoi.

BAPAUME, *Place forte*, au Midi d'Arras.

LENS, au Nord d'Arras, célèbre par la victoire que le Prince de Condé remporta en 1648. sur l'Archiduc Léopold qui commandoit l'armée Espagnole.

BETHUNE, au Nord-Ouest de Lens. Cette Ville a un Château & des fortifications construites par le Maréchal de Vauban. Elle est sur la petite rivière de Biette.

Les Villes du *Quesnoi* & de *Landrecies* qui sont du Hainaut François, dépendent de ce Gouvernement.

---

### ARTICLE III.

#### *Du Gouvernement de Normandie.*

**L**A Normandie est bornée à l'Occident & au Nord, par la Manche; au Midi, par le Maine & le Perche; à l'Orient, par l'Isle de France & la Picardie.

Elle a 60. lieues environ d'Orient en Occident, depuis Aumale jusqu'à Valogne; & 49. du Sud



au Nord-Est, depuis Alençon jusqu'à la Ville d'Eu.

Cette Province qui faisoit autrefois partie de la Neustrie, tire son nom des peuples du Nord qui s'y sont établis en 912. En allemand *Nordmann* signifie Homme du Nord. Ces peuples sortis du fond de la Norwége & du Danemarck, après avoir fait des ravages incroyables en France aux neuvième & dixième siècles, se fixerent dans la Normandie que Charles le Simple céda à Raoul leur chef, à titre de Duché relevant de la Couronne, en l'engageant à se faire Chrétien, & lui donnant sa fille Gifelle en mariage. Guillaume le Conquérant, Duc de Normandie, après avoir conquis l'Angleterre l'an 1066. l'unit à ce Duché: mais vers l'an 1204. Philippe-Auguste entra en Normandie & s'en rendit maître, en conséquence de la Sentence des Pairs de France, qui condamnerent Jean Sans-terre à perdre tout ce qu'il possédoit dans ce Royaume, pour le punir d'avoir fait assassiner Artus son neveu. Raoul ou Rollon, premier Duc de Normandie, étoit si recommandable par son amour pour la justice, qu'encore aujourd'hui ceux qui reclament contre quelqu'injustice, invoquent solennellement son nom. C'est ce qu'on appelle *Clameur de Haro*.

Cette Province est une des plus considérables & des plus riches de tout le Royaume, tant par sa situation sur le bord de la mer, que par sa fertilité. Elle ne produit presque point de vin, mais quantité de pommes & de poires, dont on fait du cidre & du poiré. Les pâturages y sont excellens, & les chevaux fort estimés.

Ses principales rivieres sont la Seine dont nous avons déjà parlé, la Vire, l'Orne, la Touque, la Rille, l'Iton & l'Eure.

Elles coulent toutes du Sud au Nord. Les qua-

## GOVERN. DE NORMANDIE. 89

tré premières se jettent dans la Manche. Pour l'Eure, après avoir reçu de l'Iton près de Louviers, elle se jette dans la Seine vers le Pont-de-l'Arche.

On divise la Normandie en haute & basse.

### §. I. De la haute Normandie.

Elle est à l'Orient, & comprend trois Diocèses ; Rouen, Lizieux, Evreux.

#### I. Le Diocèse de Rouen.

Il comprend quatre Pays ; sçavoir, le Vexin Normand au Sud-Est, le Roumois, & le Pays de Caux au Sud-Ouest & au Nord vers la Manche, le Bray à l'Orient.

#### I. Le Vexin Normand.

ROUEN, Capitale, Archevêché, Parlement ; Chambre des Comptes, Cour des Aides, Généralité, Présidial, Bailliage, Election, Hôtel des Monnoies. C'est une grande Ville & très-marchande, qui a une Académie de Belles-Lettres. L'Eglise métropolitaine est fort belle & très-élevée : celle de l'Abbaye de Saint Ouen mérite d'être vue. On compte dans Rouen 36. Paroisses & 56. Couvens. Le Chapitre de la Cathédrale a un droit fort singulier, qui consiste à délivrer un Criminel & ses complices tous les ans, le jour de l'Ascension, après que ce Criminel a levé la Fierté, c'est-à-dire, la Châsse de S. Romain. Il y a un pont de bateaux remarquable par deux endroits ; il se hausse & se baisse suivant la marée, & s'ouvre pour laisser passer les grands bateaux. C'est la patrie du célèbre Auteur de l'Histoire Ecclésiastique, M. Fleury, du P. Alexandre, Dominicain, sçavant Théologien, & de plusieurs autres grands hommes.

## 90 GEOGRAPHIE MODERNE.

**LIONS**, à l'Orient de Rouen, *Election*. Le Poëte Benferade étoit de cette Ville.

**GISORS**, sur l'Epte, *Election*. Son territoire est extrêmement fertile. Ce Comté avec *Vernon*, *Andeli* & *Lions*, a été érigé en 1748. en Duché-Pairie sous le nom de Gisors Belle-Isle en faveur de Louis-Charles-Auguste Fouquet, auparavant Marquis de Belle-Isle.

**ANDELI**, il y a 2. Villes de ce nom à un quart de lieue l'une de l'autre; le grand *Andeli* est dans un vallon sur la petite riviere de Gambon, & a une Collégiale. Le petit *Andeli* est sur la Seine, *Election*. Il y a dans cette Ville une Manufacture de draps aussi beaux que ceux d'Angleterre. C'est la patrie d'Adrien Turnebe, Professeur en Langue grecque au Collège Royal de Paris, & de Nicolas Poussin, célèbre Peintre.

### 2. Le Roumois.

**QUILLEBOEUF** en est la Ville principale. Les grands vaisseaux qui ne peuvent aller jusqu'à Rouen y abordent.

**ELBOEUF**, sur la Seine. Ce Bourg porte le titre de *Duché-Pairie* érigé en 1582. & appartient à un Prince de la Maison de Lorraine. On y fabrique des draps qui portent le nom de ce Bourg.

**LE BEC**, à l'Occident d'Elbœuf, fameuse Abbaye de Bénédictins, ainsi nommée de sa situation sur un bec ou langue de terre au confluent du Bec & de la Rille. Elle fut fondée vers l'an 1034. par le B. Herluin, Seigneur Danois, qui en fut le premier Abbé.

### 3. Le Pays de Caux.

**DIEPPE**, Capitale, Port. Cette Ville est jolie & régulière, ayant été presque entièrement rebâtie depuis qu'elle fut bombardée par les Anglois & les Hollandois en 1694. On y travaille

très-  
ont  
Prê  
criti  
célé  
Méc  
app  
du M  
vale  
Y  
cett  
gne  
les  
ni C  
la M  
cell  
bon  
au M  
E  
Die  
très  
de I  
Lou  
fils  
A  
Sud  
est c  
sur  
158  
L  
pou  
léan  
Fra  
les  
Hif  
par  
Sou  
F

GOUVERN. DE NORMANDIE. 91

très-bien en yvoire. Les Peres de l'Oratoire y ont un Collège. C'est la patrie de Richard Simon, Prêtre de l'Oratoire, & sçavant Critique sur l'Écriture Sainte; de M. Bruzen de la Martiniere, célèbre Géographe, de Jean Pecquet, sçavant Médecin, qui a découvert le réservoir du chyle, appelé de son nom le *Réservoir de Pecquet*, & du Marquis du Quesne, Général des armées navales.

YVETOT. On a donné trop libéralement à cette Seigneurie le titre de Royaume. Les Seigneurs d'Yvetot prennent le titre de Prince, & les Habitans ne payent ni Tailles, ni Aides, ni Gabelles. Après avoir appartenu 132. ans à la Maison du Bellai, cette Seigneurie passa dans celle de Crevant-Cingé, puis dans celle d'Albon Saint-Forgeux: elle appartient aujourd'hui au Marquis d'Albon S. Marcel.

Eu, sur la Bresle, *Election*, au Nord-Ouest de Dieppe. Cette Ville a eu ses Comtes célèbres autrefois. Marie-Louise d'Orléans, fille de Gaston de France, morte en 1693. a donné ce Comté à Louis Auguste Duc du Maine, dont le second fils porte le titre de Comte d'Eu.

ARQUES, sur la riviere de même nom, au Sud de Dieppe, *Bailliage*, *Election*. Cette Ville est célèbre par la victoire que Henri IV. remporta sur le Duc de Mayenne, Chef de la ligue, en 1589.

LONGUEVILLE, au Sud d'Arques, connue pour avoir été l'apanage du fameux Bâtard d'Orléans, Jean Comte de Dunois, qui sauva la France sous Charles VII. Ses descendans ont été les Ducs de Longueville si fameux dans notre Histoire, & dont la famille a été éteinte en 1707. par la mort de Marie Duchesse de Nemours, & Souveraine de Neufchâtel en Suisse.

FESCAMP, *Port*, sur la Manche. Cette Ville est

## 92 GEOGRAPHIE MODERNE.

ancienne & célèbre par l'Abbaye de même nom ; fondée en 662. par Waningue pour des Religieuses. Richard I. Duc de Normandie, rebâtit cette Abbaye, & en 1006. elle fut donnée à des Moines de l'ordre de S. Benoît par Richard II. Les Bénédictins de la Congrégation de S. Maur y établirent la réforme en 1656, & ils y ont bâti ensuite un beau Monastere. Cette Abbaye est remarquable par son Eglise, une des plus grandes du Royaume : elle possède six Baronies, & a une Jurisdiction quasi-épiscopale sur 36. Eglises : ce droit lui est néanmoins contesté par l'Archevêque de Rouen.

**MONTIVILLIERS**, au Sud-Ouest de Fescamp ; *Election*. Il y a dans cette Ville une belle Abbaye de Bénédictines : l'Abbesse jouit des droits épiscopaux tant sur la Ville que sur quelques Paroisses voisines.

**LE HAVRE-DE-GRACE**, au Sud-Ouest de Montivilliers, *Port & Ville forte*. C'est un des sept Gouvernemens que nous n'avons pas mis dans la division de la France : il comprend outre la Ville, la partie la plus Occidentale du pays de Caux. Les Anglois se sont saisi plusieurs fois du Havre, mais Louis XIV. en a fait une Place presque imprenable. Cette Ville est belle, bien peuplée & un Département de Marine. C'est la patrie de George Scuderi, de l'Académie Française, un des plus féconds Ecrivains du dix-septième siècle, & de Magdelène Scuderi sa sœur surnommée la *Sapho* de son temps.

**HARFLEUR**, *Bailliage*, à l'Orient du Havre.

**CAUDEBEC**, sur la Seine, *Présidial, Election*. Cette Ville étoit connue pour sa Manufacture de chapeaux, qui est tombée depuis quelque tems.



4. *Le Bray.*

GOURNAI, sur l'*Epte*, petite Riviere qui sépare la Normandie de l'Isle de France.

FORGES, au Nord-Ouest de Gournai, renommée pour ses eaux minérales.

AUMAÏE, fameuse pour ses belles serges; elle est située sur la Bresle, & porte le titre de Duché.

NEUCHATEL, sur la riviere d'Arques, *Election*;

II. *Le Diocèse de Lisieux.*

Ce Diocèse est au Sud-Ouest de Rouen: il contient le Pays d'Auge & le Lieuvin.

LISIEUX, sur la Touque, *Evêché*, *Election*. Cette Ville est grande, belle & assez commerçante, sur-tout en toiles.

PONT-L'EVESQUE, sur la Touque, au Nord-Ouest de Lisieux, *Election*.

HONFLEUR, à l'embouchure de la Seine, au Nord de Lisieux, *Election*.

PONT-AUDEMER, *Election*, sur la Rille, riviere qui se jette dans la Seine, à son embouchure.

BERNAI, *Election*, au Sud-Est de Lisieux, avec une fameuse Abbaye de Bénédictins de S. Maur.

III. *Le Diocèse d'Evreux.*

Ce Diocèse est au Sud de Rouen, & renferme le pays d'Ouche.

EVREUX, sur l'Iton, *Evêché*, *Présidial*, *Bailliage*, *Election*. C'est un Comté qui appartient au Duc de Bouillon qui a tout proche le magnifique Château de Navarre. La Cathédrale d'Evreux est fort belle; le commerce de cette Ville consiste en draperies, en toiles & en grains.

VERNON, *Bailliage* sur la Seine,

94 GEOGRAPHIE MODERNE.

PONT-DE-L'ARCHE, au Nord-Ouest de Ver-  
non, sur la Seine. Cette Ville qui a un pont de 22.  
arches, est importante pour sa situation, & a  
un Gouverneur & un Lieutenant de Roi.

LOUVIERS, au Nord d'Evreux, sur l'Eure.  
Cette Ville a une Manufacture de draps.

HARCOURT, au Nord-Ouest d'Evreux. Ce  
Bourg est remarquable, à cause de l'illustre Mai-  
son des Seigneurs de ce nom, dont il y a quatre  
branches principales; sçavoir, celles de Mont-  
gomery, Aurilly, Beaumesnil & Bonestable. Il  
ne faut pas confondre cette Terre avec le Duché  
d'Harcourt, dont on parlera ci-dessous.

CONCHES, *Election*, au Nord de Verneuil,  
avec une Abbaye de Bénédictins.

VERNEUIL, *Bailliage, Election*, près le Per-  
che, sur la petite riviere d'Aure, a deux Pa-  
roisses & deux Couvens, l'un de Cordeliers, &  
l'autre de Religieuses.

NONANCOURT, sur la même riviere, *Vicomté*.

IVRY, sur l'Eure, *Bourg* avec une Abbaye de  
Bénédictins de S. Maur. Il est fameux par la bataille  
gagnée en 1590. par Henri IV. sur les Ligueurs.  
Sur le point de la livrer, ce grand Prince dit à  
ses Soldats ce peu de paroles qui valent bien les  
longues harangues des Généraux de Tite-Live  
& des autres Historiens : *Si vous perdez vos Enseignes,  
ne perdez pas de vue mon panache blanc; vous  
le trouverez toujours au chemin de l'honneur &  
de la victoire.*

S. II. De la basse Normandie.

Elle renferme quatre Diocèses : sçavoir, au  
Midi, Sées & Avranches; au Nord-Ouest, Cou-  
tance; au Nord, Bayeux.

I. Le Diocèse de Sées.

SÉES, sur l'Orne, près de l'endroit où elle

## GOUVERN. DE NORMANDIE. 95.

prend fa source , *Evêché* , situé dans une campagne agréable & fertile : il s'y trouve une riche Abbaye de Bénédictins.

ALENÇON , sur la Sarthe , *Généralité* , *Préfidial* , *Election*. Cette Ville qui porte le titre de Duché , est célèbre par ses toiles & ses diamans , qu'on nomme Cailloux d'Alençon.

DOMFRONT , dans le Pays d'Houlme , à l'Occident de Sées. Cette petite Ville porte le titre de Comté , & est de la Normandie , quoique du Diocèse du Mans.

ARGENTAN , *Election* , sur l'Orne. C'est une jolie Ville assez commerçante , dans le voisinage de laquelle est né le célèbre Historiographe de France Mezeray , dans le Village de Mezeray.

FALAISE , *Election* , au Nord-Ouest d'Argentan. Cette Ville a un ancien Château , dans lequel est né Guillaume le Conquérant , Duc de Normandie , & Roi d'Angleterre. Elle est remarquable par les Foires qui se tiennent tous les ans à *Guibray* , qui est un de ses Fauxbourgs.

### 2. Le Diocèse de Bayeux.

Il renferme le Bessin & le Bocage.

BAYEUX , *Evêché* , *Préfidial* , *Election*. Cet Evêché est très-riche ; la Cathédrale est belle , & le Chapitre considérable.

CAEN , sur l'Orne , *Généralité* , *Préfidial* , *Bailiage* , *Election* , *Hôtel des Monnoies* , *Université*. Cette Ville est grande , belle & marchande. Elle a une Académie de Belles-Lettres établie en 1706. par Lettres-Patentes ; une Eglise Collégiale , deux célèbres Abbayes , l'une de Bénédictins , & l'autre de Bénédictines , & beaucoup de Communautés. C'est la patrie de François Malherbe , pere de la Poésie François , de Jean-François Sarasin , & de Jean Renaut de Ségrais , de l'Académie François , Auteur d'une Traduction en vers de l'Énéide de Virgile.



26 GEOGRAPHIE MODERNE.

VIRE, au Sud-Ouest de Bayeux, dans le Pays de Bocage sur la Vire, *Bailliage, Election*. Il y a dans cette Ville une Manufacture de gros draps, dont on fait un grand commerce.

TURY ou HARCOURT, sur l'Orme, Chef-lieu du Duché d'Harcourt, érigé en Duché en 1700. & en Pairie en 1709. en faveur de Henri d'Harcourt-Beuvron, issu de la branche de Bonestable. dont on a parlé ci-dessus.

3. *Le Diocèse de Coutance, ou le Cotentin.*

COUTANCE, sur la Soule, *Capitale, Evêché; Présidial, Bailliage, Election*. La Cathédrale est bien bâtie, c'est un des plus beaux morceaux d'Architecture Gothique qui soit en Europe. Son portail est orné de deux grandes tours, & le dôme qui est au milieu de la croisée est octogone & porté par quatre gros piliers. Cet ouvrage est singulier, & d'une hardiesse extraordinaire. Cette Ville n'a que deux Paroisses, mais il y a un Séminaire qui est un bâtiment spacieux, un Collège, un Hôtel-Dieu, desservi par des Clercs Hospitaliers de S. Augustin, un Hôpital, & une Abbaye de Bénédictins.

GRANVILLE, au Sud-Ouest de Coutance, petite Ville avec un Port.

SAINTE-LO, sur la Vire, à l'Orient de Coutance, connu par ses belles serges.

CARENTAN, *Election*, au Nord-Ouest de Sainte-Lo.

VALOGNE, au Nord-Ouest de Carentan, *Election*. C'est près de cette Ville, au Village de Val-desire, qu'est né Jean de Launoy, Docteur célèbre par ses Ecrits.

CHERBOURG, *Port*, au Nord-Ouest de Valogne, patrie de Jean Hamon, sçavant Médecin, & Auteur de plusieurs Ouvrages de piété.

A l'Occident de Coutance sont les petites Isles

de

GOUVER. DE NORMANDIE. 97

de *Greneſey* & de *Jerſey*, autrefois de ce Diocèſe, & qui appartiennent depuis long-tems aux Anglois : c'eſt tout ce qui leur reſte de la Normandie.

4. *Le Diocèſe d'Avranches.*

AVRANCHES, *Evêché, Bailliage, Election*; ſur la Sée. L'illuſtre M. Huet qui en étoit Evêque au dernier ſiècle, l'a rendu célèbre.

LE MONT S. MICHEL. C'eſt une petite Ville ſituée ſur un rocher dans la mer, ſur lequel eſt auſſi l'Abbaye des Bénédictins qui eſt en même-tems un Château de déſenſe.

PONTORSON, au Sud-Oueſt d'Avranches, près de la mer.

MORTAIN, *Election*, à l'Orient d'Avranches. C'eſt le Chef-lieu d'un Comté qui appartient à M. le Duc d'Orléans. Il y a un Chapitre de Chanoines dans cette Ville.

---

ARTICLE IV.

*Du Gouvernement de l'Iſle de France.*

L'ISLE de France eſt bornée au Nord, par la Picardie; à l'Orient, par la Champagne; au Midi, par l'Orléanois; & à l'Occident, par la Normandie. Elle eſt ainſi appelée, parcequ'elle renferme le Pays entre les rivières de Seine, de Marne, d'Oiſe & d'Aiſne. Son étendue eſt de 38. lieues environ d'Orient en Occident, depuis Neuchâtel ſur l'Aiſne juſqu'à Giſors, & autant du Septentrion au Midi, depuis Noyon juſqu'à Courtenai en Gatinois.

Ce Gouvernement comprend dix Pays: ſçavoir, un dans le milieu, qui eſt l'Iſle de France proprement dite; deux au Sud-Eſt, la Brie Françoisiſe, le Gatinois François; un au Sud-Oueſt, le

Hurepoix, un à l'Occident, le Mantois; deux au Nord-Ouest, le Vexin François, le Beauvoisis, trois au Nord-Est, le Valois, le Soissonnois, le Laonnois.

1. *L'Isle de France propre.*

PARIS, Capitale de l'Isle de France & de tout le Royaume, Archevêché, Parlement, Université, Chambre des Comptes, Cour des Aides, Cour & Hôtel des Monnoies, Présidial, Election. Cette Ville est une des plus grandes, des plus belles & des plus peuplées de l'Univers. Elle est bien supérieure maintenant à ce qu'elle étoit, lorsque Charles-Quint disoit qu'en la voyant il avoit vu un monde. La Seine la divise en trois parties; la Ville au Nord, la Cité dans le milieu, & le Quartier qu'on appelle de l'Université, au Midi. Paris étoit déjà célèbre du tems de Jules-César, qui soumit les Gaules environ 50 ans avant J. C. Il n'est pas possible d'entrer dans le détail de toutes les beautés qu'il renferme; nous nous contenterons de les indiquer en gros.

On compte dans cette Ville plus de vingt-trois mille maisons: quatre superbes Palais, qui sont celui des Thuilleries, du Louvre, le Palais Royal, & le Palais d'Orléans ou du Luxembourg: neuf Jardins & promenades publiques: un grand nombre d'Hôtels magnifiques: plusieurs Quais très-beaux le long de la Seine: plusieurs Places, dont quelques-unes sont très-vastes & ornées de Statues excellentes qui représentent Henri IV. Louis XIII. & Louis XIV. Les plus belles sont la Place de Louis le Grand, la place Royale & la Place des Victoires. Les Fontaines publiques y sont en grand nombre: il s'y trouve plusieurs Ponts magnifiques: on y admire sur-tout celui qu'on appelle le *Pont-Neuf*, pour sa largeur & sa longueur extraordinaire. La première pierre en fut posée par Hen-

ri II  
l'Ev  
élev  
& P  
d'un  
mag  
due  
men  
sent  
côté  
& l  
de  
de.  
lon  
pie  
fa h  
est c  
34.  
Egl  
pitr  
nau  
pell  
dix  
seig  
Eco  
varn  
II  
tes,  
Roy  
(a  
depu  
de S  
leine  
légia  
Chap  
théd  
celui  
depu  
Loui

ri III. en 1578. Grégoire XIII. érigea en 1622. l'Evêché de Paris en Archevêché, & Louis XIV. éleva en 1674. ses Archevêques au rang de Ducs & Pairs. Quoique la Cathédrale de cette Ville soit d'un gout gothique, c'est cependant une des plus magnifiques du Royaume, tant pour sa vaste étendue que pour ses ornemens: le Chœur en est richement décoré: l'architecture du Sanctuaire représente une descente de Croix; on y voit aux deux côtés deux Statues de marbre, l'une de Louis XIII. & l'autre de Louis XIV. à genoux: le premier de ces Princes avoit pris le dessein & fait le vœu de cette décoration que l'autre a exécutée. La longueur de cette Eglise est de 66. toises ou 396. pieds: sa largeur de 24. toises ou 144. pieds, & sa hauteur de 17. toises ou 102. pieds. Le Portail est orné de deux tours parfaitement égales qui ont 34. toises de hauteur, ou 204 pieds. Les autres Eglises de Paris sont 41. Paroisses (a), 11. Chapitres ou Collégiales: 53. Couvens ou Communautés d'hommes: 70. de filles & plusieurs Chapelles. L'Université renferme 36. Colléges, dont dix sont de plein exercice, c'est-à-dire, où s'enseignent les Belles-Lettres & la Philosophie, & 20. Ecoles publiques de Théologie, Sorbonne & Navarre.

Il y a outre cela à Paris le Collège des Jésuites, dit de Louis le Grand, & six Académies Royales, sçavoir, l'Académie Française, établie

(a) On ne compte plus en cette Ville que 41. Paroisses depuis la réunion des Paroisses de Saint Christophe & de Sainte Geneviève des Ardens à celle de la Magdeleine qui a été faite en 1747. Il y avoit aussi 13. Collégiales; mais depuis quelques années on a réuni le Chapitre de Saint Germain l'Auxerrois à celui de la Cathédrale, & le Chapitre de Saint Nicolas du Louvre à celui de Saint Thomas du Louvre. L'Eglise qu'on a bâtie depuis pour ce dernier Chapitre, a reçu le nom de Saint Louis du Louvre.

## 100 GEOGRAPHIE MODERNE.

par Lettres Patentes en 1633. l'Académie Royale des Inscriptions & Belles-Lettres en 1663. l'Académie Royale des Sciences en 1666. l'Académie Royale de Peinture & de Sculpture en 1648. celle d'Architecture établie en 1671. & celle de Chirurgie confirmée par Lettres Patentes en 1748. On y trouve cinq Bibliothèques publiques, entre lesquelles celle du Roi tient le premier rang, soit par le grand nombre de Manuscrits & de Livres rares, & autres qu'elle contient, & par le précieux assemblage de Médailles & Pièces antiques dont elle est enrichie; soit par rapport à la magnificence des Bâtimens où elle est placée. On compte dans Paris 12. Séminaires; 26. Hôpitaux, dont le plus renommé est celui de l'Hôtel-Dieu, où dans le tems de maladies on reçoit jusqu'à 3000. malades, de quelque Nation & Religion qu'ils soient; 3. Abbayes d'hommes & 6. Abbayes de filles, parmi lesquelles se distingue celle des Bénédictines réformées du Val-de-Grace, plus encore par la beauté de l'Eglise du Monastere, que par son étendue. Ses plus importantes Manufactures sont celle des glaces, celle des Gobelins pour les tapisseries, & celle de la Savonnerie où l'on fabrique de très-beaux tapis. Enfin Paris renferme environ un million d'Habitans. Louis XIV. a fait bâtir tout proche de cette Ville un magnifique Observatoire, & un superbe Hôtel pour les soldats invalides. Et Louis XV. une Ecole militaire pour l'éducation de la jeune noblesse, qui y est entretenue, & instruite dans toutes les sciences convenables à son état. Cet établissement, si digne du grand Prince qui l'a entrepris, manquoit à la France, & figure parfaitement à côté de celui qu'a fondé son auguste Bisaieul, en étant comme le berceau. Paris est un des sept Gouvernemens que nous n'avons pas mis dans la division de la France.

## GOUV. DE L'ISLE DE FRANCE. 101

**S. DENIS, Bailliage**, au Nord de Paris. Cette Ville est célèbre, sur-tout par son Abbaye de Bénédictins de Saint Maur, qui est la sépulture ordinaire des Rois de France & de la Famille Royale: elle a un Trésor très-riche. Le revenu de la Manse Abbatiale a été uni à Saint Cyr, pour l'entretien des filles de condition qui n'ont pas de bien. Le Couvent est bâti à neuf, & ressemble plus à un magnifique Palais qu'à un Monastere. Son Eglise est un bel édifice gothique achevé en 1181.

**MONTMORENCI**, au Nord - Ouest de Saint-Denis, *Bailliage*, Duché dont le nom est illustre: il est passé par femmes dans la Maison de Condé, sous le titre de Duché d'Enguien. Les Prêtres de l'Oratoire ont la Cure, & les Religieux Trinitaires, dits Mathurins, y ont une Maison.

**LUSARCHE\***, au Nord de Saint-Denis, où est un Chapitre. C'est la patrie d'Etienne de Luzarche, Architecte, qui commença vers 1220. la Cathédrale d'Amiens, une des merveilles du Royaume.

A une petite lieue de cette Ville est *Royaumont*; célèbre Abbaye de Bernardins, fondée par Saint Louis en 1227.

**DAMMARTIN**, au Nord-Est de Saint Denis, appartenant à la Maison de Condé, qui nommé aux Canonicats de la Collégiale.

Près de Dammartin se trouve *Juilly*, Académie Royale, régie par les Prêtres de l'Oratoire, qui y enseignent les Belles-Lettres & la Philosophie à un grand nombre de Pensionnaires. L'Abbaye a été éteinte, & les revenus ont été unis à la Maison de l'Oratoire de S. Honoré à Paris.

**VINCENNES\***, à l'Orient de Paris, remarquable par son Château Royal, par son parc, & par une Sainte Chapelle desservie par des Chanoines;

2. *La Brie Françoisse.*

**CORBEIL**, sur la Seine. Cette Ville, du Diocèse de Paris, a été possédée par des Comtes qui en étoient propriétaires, jusqu'à Louis le Gros. Elle a une Eglise Collégiale ancienne, dont la première dignité porte le titre d'Abbé, & des Récollets.

**VILLEROI** \*, près de Corbeil, au Sud-Ouest, érigé en Duché-Pairie en 1663. en faveur de Nicolas de Neufville, Maréchal de France.

**BRIE-COMTE-ROBERT**, *Bailliage*, au Nord-Est de Corbeil: il tire son nom du séjour qu'y faisoit Robert, Comte de Brie.

**LAGNI**, sur la Marne. Cette Ville, du Diocèse de Paris, comme la précédente, a une Abbaye de Bénédictins fondée dans le septième siècle par S. Furcy, Gentilhomme Ecoffois. C'est la patrie de Pierre d'Orgemont, Premier Président du Parlement de Paris, & élu Chancelier de France en 1373. par voye de scrutin, en présence de Charles V. selon les actes anciens de la Chambre des Comptes de Paris.

**CRECI**, sur le Morin, *Bailliage* à l'Orient de Lagni dans le Diocèse de Meaux, avec un Chapitre & un Couvent de Minimes.

**ROSOY**, *Election*, du Diocèse de Meaux.

3. *Le Gatinois François.*

**MELUN**, *Vicomté, Présidial, Bailliage, Election*, sur la Seine, au Diocèse de Sens. Cette Vicomté avec la Terre de *Veaux* qui en est voisine, fut érigée en Duché-Pairie sous le nom de *Villars* en 1709, en faveur de Louis Hector de Villars.

**FONTAINEBLEAU**, Ville du même Diocèse, connue par son Château Royal. Ce sont les Trinitaires, dits Mathurins, qui desservent la Chapelle Royale.

GOUV. DE L'ISLE DE FRANCE. 103  
NEMOURS, sur le Loing, *Bailliage, Election,*  
Duché.

PONT-SUR-YONNE, *Bailliage.*

COURTENAI\*, au Sud Est de Nemours, célèbre par les Princes qui en portoient le nom, & qui descendoient de Louis le Gros, trisaïeul de S. Louis. L'Abbé de Courtenai mort en 1733. a été le dernier de cette Maison.

4. *Le Hurepoix.*

DOURDAN, *Capitale, Bailliage, Election,* sur la riviere d'Orges, petite Ville qui a sa Coutume particuliere, & une Manufacture de bas.

MONTFORT-L'AMAURI, au Nord-Ouest de Dourdan, connue par les Comtes qui en ont porté le nom, & entr'autres par le Comte *Simon de Montfort*, qui conquit Toulouse & la plus grande partie du Languedoc sur les Albigeois, vers l'an 1200. Montfort est depuis 1692. un Duché qui porte le nom de *Chevreuse*, & qui est à la Maison de Luynes. C'est la patrie de Jacques Amiot, Evêque d'Auxerre, & auparavant Précepteur des Enfans de Henri II. Roi de France.

CHASTRES\*, on la nomme maintenant *Arpajon*, Marquisat.

MONTLHERI. Il y a dans cette Ville un Chapitre, & à quelque distance une tour célèbre. Il s'y est donné une sanglante bataille en 1465. entre Louis XI. & Charles, Duc de Berry, son frere, dont les Ducs de Bourgogne & de Bretagne suivoient le parti.

5. *Le Mantois.*

MANTES, sur Seine, *Présidial, Bailliage, Election*, avec un Chapitre, fondé par Jeanne de France, dont on voit le tombeau près du grand Autel. Charles V. y a établi en 1373. des Célé-



104 GEOGRAPHIE MODERNE.

tins hors la Ville. L'enclos de leur Monastere est renommé pour ses bons vins. Philippe-Auguste est mort à Mantes en 1223 ; & Henri IV. y a tenu pour la premiere fois de son regne le Chapitre de l'Ordre du S. Esprit.

MEULAN , sur la Seine. Cette Ville est en partie du Diocèse de Rouen , & en partie de celui de Chartres ; c'est un Comté qui a été réuni à la Couronne sous Philippe-Auguste après la mort de Galleran II. son dernier Comte. Il y a plusieurs Paroisses , des Bénédictins & d'autres Communautés.

POISSI , sur la Seine , renommée par la bap-tême de S. Louis , & par le Colloque qui y fut tenu en 1561. entre les Prélats catholiques & les Ministres calvinistes. Il y a dans cette Ville , du Diocèse de Chartres , une Collégiale , une célèbre Abbaye Royale de Religieuses Dominicaines , fondée par Philippe le Bel , & des Capucins.

SAINT-GERMAIN EN LAYE. Ce nom lui vient d'un ancien Monastere bâti il y a environ 700. ans par le Roi Robert dans la Forêt de Laye , nommée en latin *Ledia* , & par corruption *Laya*. On y voit un très-beau Château Royal. Cette Ville , fort peuplée , est du Diocèse de Paris. Il y a des Récollets & des Ursulines.

SAINT-CLOUD , Bourg à deux petites lieues de Paris , sur la Seine , avec un beau Château à M. le Duc d'Orléans. La Seigneurie de ce lieu & des environs forme depuis 1674. un Duché-Pairie qui est annexé à l'Archevêché de Paris.

VERSAILLES. Son Château Royal est magnifique. Louis XIV. n'a rien épargné pour le rendre digne de la majesté des Rois qui y font leur séjour. La chapelle est un ouvrage admirable : les appartemens sont très - riches : les jardins vastes & remplis de décorations de sculpture qui

GOUV. DE L'ISLE DE FRANCE. 105

font autant de chefs-d'œuvre, & d'eaux abondantes, qui en font un lieu de délices.

A une lieue de Versailles est la célèbre Maison de S. Cyr, de l'Ordre de S. Augustin, au Diocèse de Chartres, fondée par Louis XIV. pour l'éducation de 250. Demoiselles. Elles n'y peuvent entrer avant l'âge de sept ans, ni après celui de douze, & n'y peuvent demeurer que jusqu'à l'âge de vingt ans.

HOUDAN, au Sud-Ouest de Saint Germain, petite Ville du diocèse de Chartres.

DREUX, *Election*, Ville ancienne, du Diocèse de Chartres, où l'on prétend qu'ont demeuré les Druides. Cette Ville a un Chapitre de Chanoines.

Au Midi de Dreux est un petit Pays nommé le *Timerais*, qui dépend du Gouvernement de l'Isle de France.

CHATEAU-NEUF en est la Capitale.

6. Le Vexin François.

Il est séparé du Valois par l'Oise.

PONTOISE, *Bailliage*, *Election*, sur l'Oise. Cette Ville, du Diocèse de Rouen, est située sur une hauteur. Elle a un Chapitre, une Abbaye de Bénédictins de S. Maur, plusieurs Paroisses & Communautés. Le Parlement de Paris y a été transféré en 1720. C'est la patrie du Pere Cossart Jésuite, célèbre Professeur de Rhétorique, & continuateur de la grande collection des Conciles du Pere Labbe, & de Jean Deslyons, sçavant Docteur de Sorbonne, Doyen & Théologal de Senlis.

Près de cette Ville est *Maubuisson*, Abbaye célèbre de Bernardines du Diocèse de Paris. Elle a été fondée en 1240. par la Reine Blanche, mere de S. Louis. On voit au milieu du Chœur des Religieuses le tombeau de cette Reine.

MAGNY, *Bailliage*, *Election*, au Nord-Ouest de Pontoise.

CHAUMONT, *Bailliage*, *Election*, au Nord-Est de Magny.

7. *Le Beauvoisis.*

BEAUVAIS, *Evêché*, *Présidial*, *Bailliage*, *Election*, sur le Therin. Cette Ville est grande, peuplée & marchande. Le Chœur de la Cathédrale est d'une élévation extraordinaire. Il y a dans un Fauxbourg de cette Ville deux belles Abbayes, l'une de Bénédictins appelée S. Lucien, l'autre de Génovéfains, appelée S. Quentin. Son Evêque est le premier des trois anciens Comtes & Pairs Ecclésiastiques : au Sacre du Roi il porte le Manteau Royal. C'est dans cette Ville, ou au moins dans son territoire, que sont nés plusieurs hommes illustres ; entr'autres Vincent de Beauvais, Dominicain, les Grands-Maitres de Malte Jean & Philippe de Villiers l'Isle-Adam, Claude de la Sengle & Vignacourt ; Godefroi Hermant, Auteur des Vies de plusieurs Peres de l'Eglise.

BOUFFLERS, ci-devant *Cagny*, sur le Therin, au Nord-Ouest de Beauvais, érigé en Duché-Pairie en 1708, en faveur de Louis-François de Boufflers, Maréchal de France.

CLERMONT, *Bailliage*, *Election*, *Comté* fort ancien, qui a été l'apanage de Robert, fils de S. Louis. Robert a été la tige de la Famille Royale de Bourbon ; & de ce Prince descendoit au dixième degré Henri IV. premier Roi de cette branche.

WARTY \*, près de Clermont, sur la Bresche, érigé en Duché-Pairie sous le nom de Fitz-James en 1710, en faveur de Jacques Fitz-James, Duc de Berwik, fils naturel de Jacques II. Roi d'Angleterre.

LA NEUVILLE \*, à l'Occident de Clermont ;

GOUV. DE L'ISLE DE FRANCE. 107

lieu de la naissance de S. Louis, selon les Auteurs qui ont examiné ce fait avec le plus de soin. Adrien Baillet, Auteur des Vies des Saints, y est né aussi.

8. Le Valois.

CRESPI, *Bailliage, Présidial, Election.*

LA FERTÉ-MILON, au Sud-Est de Crépi. C'est la patrie de l'illustre Poète Tragique Jean Racine.

SENLIS, *Evêché, Présidial, Bailliage, Election,* au Sud-Ouest de Crépi.

COMPIEGNE, *Bailliage, Election,* au Nord sur l'Oise, près l'endroit où cette riviere reçoit l'Aisne. Il y a dans cette Ville, du Diocèse de Soissons, un Château Royal fort ancien, & une célèbre Abbaye de Bénédictins, qu'on nomme S. Corneille, fondée par Charles le Chauve, l'an 876. Louis II. dit le Begue, Louis V. & Hugues le Grand, Rois de France, y sont inhumés. C'est la patrie du célèbre Pierre d'Ailli, Chancelier de l'Université de Paris, & Cardinal, Auteur de plusieurs Ouvrages, & en particulier de celui qui a pour titre, de la Réforme de l'Eglise, de Marc-Antoine Hersan, célèbre Professeur de Rhétorique, & Auteur de plusieurs Ouvrages excellents; & de Pierre Coustant, Bénédictin de S. Maur, qui nous a donné une nouvelle édition de S. Hilaire, & le premier volume des Lettres des Papes, avec une Préface & des Notes.

9. Le Soissonnois.

SOISSONS, sur l'Aisne, *Evêché, Généralité, Présidial, Bailliage, Election.* Son Evêque a le droit de sacrer les Rois en l'absence de l'Archevêque de Reims, dont il est le premier Suffragant. S. Louis, Philippe le Hardi son fils, & Louis XIV. ont été sacrés par un Evêque de Soissons.

108      **GEOGRAPHIE MODERNE.**

Cette Ville avoit autrefois ses Rois, qu'on nommoit Rois de Soissons. Elle a une Académie Françoisé établie en 1674. par Lettres Patentes de Louis XIV. & plusieurs Abbayes. La plus célèbre est celle de S. Médard, qui est de la Congrégation de S. Maur. Les Peres de l'Oratoire y ont un Collége.

**VAILLI ou VEILLI**, sur l'Aisne.

10. *Le Laonnois.*

**LAON**, *Evêché, Présidial, Bailliage, Elections.*  
 Cette Ville est située sur une hauteur : ses vins sont estimés, & son territoire est fertile en artichauts excellens. L'Evêque de Laon est le second Duc & Pair Ecclésiastique : au Sacre il porte la sainte Ampoule.

**NOTRE - DAME DE LIESSE**, à l'Orient de Laon, célèbre pèlerinage desservi par un Chanoine de l'Eglise de Laon.

**PRÉMONTRÉ**, Abbaye Chef d'Ordre de Chanoines réguliers, à l'Occident de Laon, fondée l'an 1120. sous Barthélemi, Evêque de Laon, qui donna ce lieu désert à S. Norbert, pour s'y retirer avec ses compagnons.

**NOYON**, *Evêché, Election*, sur l'Oise. Son Evêque est le dernier Comte & Pair Ecclésiastique : au Sacre il porte le Baudrier. Le fameux Jean Calvin, Auteur de la Secte de son nom, est né dans cette Ville, qui est aussi la patrie de D. Thomas Blampin, Bénédictin de S. Maur, qui a continué la belle édition des Œuvres de S. Augustin, commencée par D. Delfau son confrere.

**CHAUNY**, à l'Est de Noyon, petite Ville qui a une Châtellenie Royale & une Coutume particulière. C'est la patrie du célèbre Witasse, Professeur de Sorbonne, de Jean Dupuy ancien Recteur de l'Université de Paris, & Professeur de

GOUVERN. DE CHAMPAGNE. 109  
Troisième au Collège Mazarin, & de Bonaventur  
ture Racine, si connu par son Abrégé de l'Histoire  
re Ecclésiastique.

---

A R T I C L E V.

*Du Gouvernement de Champagne & de Brie*

CETTE Province est bornée au Nord par la forêt des Ardenes, qui la sépare du Comté de Namur & du Luxembourg; à l'Orient, par la Lorraine; au Midi, par la Bourgogne; & à l'Occident, par l'Isle de France & la Picardie.

La Champagne est ainsi appelée à cause de ses vastes campagnes: elle abonde en seigle & en excellens vins, mais elle est peu fertile en bleds & en pâturages.

Ce Gouvernement s'étend plus de 56. lieues de l'Ouest au Sud - Est, depuis Lagni en Brie; jusqu'à Bourbonne - les - bains en Bassigni; & de 54. du Midi au Septentrion, depuis Ravieres dans le Sénois près Tonnerre, jusqu'à Rocroi dans le Réthelois.

La Champagne a été gouvernée autrefois par des Comtes qui étoient si puissans, qu'ils faisoient même la guerre aux Rois de France, dont ils étoient Vassaux. Elle fut ensuite réunie à la Couronne en 1284. par le mariage de Jeanne, Reine de Navarre & Comtesse de Champagne, avec Philippe le Bel.

Cette Province a six principales rivières.

La Seine dont nous avons parlé.

L'Yonne, qui prend sa source dans le Nivernois; passe à Auxerre, à Joigni, à Sens & se jette dans la Seine à Montereau.

La Marne, dont la source est près de Langres; passe à Joinville, à Viri-le-François, à Châ-

## 110 GEOGRAPHIE MODERNE.

lons, à Epernai, à Château-Thierry, à Meaux, & se jette dans la Seine à Conflans près Charenton, une lieue au-dessus de Paris.

La *Vesle*, qui a sa source à l'Orient entre Sainte Menehoult & Châlons, passe à Reims, & se décharge dans l'Aisne au-dessous de Soissons.

L'*Aisne*, dont la source est dans le Barois; Cette riviere, après avoir traversé toute la haute Champagne, passe à Soissons & se jette dans l'Oise au-dessus de Compiègne.

L'*Aube*, qui prend sa source au Sud-Est aux confins de cette Province & de la Bourgogne, au Village d'Auberive, passe à la Ferté, à Bar-sur-Aube, à Arcis, & se jette dans la Seine au-dessous d'Anglure.

La Champagne se divise en haute & basse: la haute est vers le Septentrion, & la basse vers le Midi.

### §. I. De la haute Champagne.

Elle a trois parties: sçavoir; le Rémois, le Perrois & le Réthelois.

#### 1. Le Rémois.

REIMS, sur la Vesle, Archevêché, Præsídial; Election, Hôtel des Monnoies, & Université fondée en 1547. par le Cardinal Charles de Lorraine. Cette Ville est très-ancienne, bien peuplée & marchande. Il s'y trouve plusieurs restes de monumens anciens, entr'autres un Arc de triomphe près la porte de Mars, & des vestiges d'un ancien Château & d'un Amphitéâtre. Elle a trois Abbayes, plusieurs Chapitres, beaucoup de Communautés d'hommes & de filles, & de belles Eglises, principalement la Cathédrale, dont le portail est magnifique: celle de l'Abbaye de saint Nicaise; est fort belle: on y voit une espece de phénomène qui excite l'attention des curieux:

GOUVERN. DE CHAMPAGNE. III

c'est un arcbutant qui s'ébranle d'une façon sensible au mouvement seul d'une certaine cloche. M. Pluche en explique la raison physique d'une manière satisfaisante (a).

L'Archevêque de Reims est le premier Duc & Pair Ecclésiastique ; il a le privilège de sacrer les Rois, & se sert pour cette cérémonie de l'huile de la Sainte Ampoule qui est conservée dans l'Abbaye des Bénédictins de saint Remi, dont l'Eglise est remarquable par le tombeau de ce Saint, où les douze Pairs de France sont représentés avec les habillemens qui conviennent à leur dignité. C'est la patrie de Dom Thierri Ruinart, Bénédictin, Auteur des Actes sinceres des Martyrs, & de plusieurs autres Ouvrages ; de Rainsant & d'Oudinet, fameux antiquaires, des Peres Lallemand & Anselme Paris, Chanoines Réguliers. Le premier a été Chancelier de l'Université, & a composé plusieurs Ouvrages de piété. Le second est Auteur d'un Livre sur la créance des Grecs.

SAINTE-MENEHOULT, à l'Orient vers la Lorraine, *Bailliage, Election*, sur l'Aisne.

EPERNAI, *Election*, sur la Marne. Cette Ville fut donnée à la Maison de Bouillon en échange de la Souveraineté de Sedan, & unie au Duché de Château-Thierri.

2. Le Permois.

VITRI-LE-FRANÇOIS, *Présidial, Bailliage, Election*, sur la Marne, bâtie par François I. dans le Diocèse de Châlons. Il y a un Chapitre, des Doctrinaires qui ont le Collège, & des Récollets.

SAINT-DISIER, *Bailliage*, sur la Marne. Cette Ville a reçu son nom d'un S. Evêque de Langres enterré en ce lieu.

(a) Spect. de la Nat. tom. 7. p. 325. & suiv.



## 3. Le Réthelois.

**RETHEL** OU MAZARIN, *Élection*, sur l'Aisne; Duché-Pairie érigé en 1663. en faveur d'Armand-Charles de la Porte, qui épousa une nièce du Cardinal Mazarin.

**CHASTEAU-PORCIEN**, sur l'Aisne. C'est une principauté érigée par Charles IX. en 1561. Elle est possédée par le Duc de Nivernois ou de Mazarin, qui descend d'une nièce du fameux Cardinal-Ministre de ce nom.

**SEDAN**, *Présidial, Élection, Place forte*, sur la Meuse, dans le Diocèse de Reims. Elle appartenait autrefois au Duc de Bouillon, & portoit le titre de Principauté souveraine: il la céda au Roi en 1642. pour les Duchés d'Albret & de Château-Thierry, & pour le Comté d'Évreux. Cette Ville est célèbre par sa manufacture de draps, connus sous le nom de *Pagnon* & de *Roussain*, & pour avoir donné naissance au célèbre Maréchal de Turenne.

**MEZIERES**, sur la Meuse, Ville forte, presque toute entourée de cette rivière.

**CHARLEVILLE**, jolie Ville sur la Meuse. Elle a été bâtie par Charles de Gonsague, Duc de Nevers: on y voit une Place magnifique, au milieu de laquelle est une belle fontaine. C'est la patrie de Louis du Four, connu sous le nom d'Abbé de Longuerue, mort en 1733. célèbre par sa vaste & profonde érudition, & Auteur d'un grand nombre d'Ouvrages.

**ROCROI**, *Place forte*. Cette Ville est célèbre par la victoire remportée par les François sur les Espagnols en 1643. sous la conduite du Duc d'Enguien, connu depuis sous le nom de Prince de Condé.

## GOUVERN. DE CHAMPAGNE. 113

### §. II. De la basse Champagne.

Elle a quatre parties, qui sont la Champagne propre, le Vallage, le Bassigni, le Sénonois.

#### 1. La Champagne propre.

TROYES, sur la Seine, Capitale de toute la Champagne, Evêché, Présidial, Bailliage, Election, Hôtel des Monnoies. Cette Ville est fort marchande. Sa Cathédrale dédiée à S. Pierre, est une des plus belles du Royaume. Les Comtes de Champagne y avoient trois Châteaux, dont le principal, où ils demeueroient subsiste encore aujourd'hui, & est le siège de la Justice. Près de ce Château, ils avoient fait bâtir l'Eglise de S. Etienne, qui leur servoit de Chapelle. C'est une Collégiale magnifique dont les Canonicats sont à la nomination du Roi. Au milieu du Chœur on voit le tombeau du Comte Henri son Fondateur. Cette Eglise a un trésor très-riche, & un grand nombre de manuscrits. Dans la Collégiale de Saint Urbain sont plusieurs tombeaux des Comtes de Champagne. Troyes est la patrie du Pape Urbain IV. qui étoit fils d'un Cordonnier; de François Girardon, Sculpteur très-renommé; de Pierre Mignard, Peintre fameux; du Poëte Passerat; de Messieurs Pithou; du Pere le Cointe, Auteur des Annales Ecclésiastiques, & des Peres Caussin & Merat, Jésuites.

ISLES-AUMONT, au Sud-Est de Troyes, Chef-lieu du Duché d'Aumont. C'étoit un Marquisat connu sous le nom d'Isles, qui a été érigé en Duché-Pairie en 1665. en faveur d'Antoine d'Aumont, fait Maréchal de France en 1669.

PINEY, près de Troyes, au Nord-Ouest. Elle fut érigée en Duché-Pairie en 1581. sous le nom de Piney, en faveur de François de Luxembourg. Ce Duché a passé par mariage en 1661.

114 GEOGRAPHIE MODERNE.

à François-Henri de Montmorenci, Comte de Luxe & de Boutteville, connu sous le nom de Maréchal de Luxembourg, dont les descendants portent le titre de Ducs de Piney-Luxembourg.

ARCIS, sur Aube.

CHALONS, sur Marne, *Evêché, Généralité, Présidial, Bailliage, Election*. Cette Ville est grande & assez belle : à une de ses portes se trouve une promenade ou cours fameux, appellé *le Jar*. Son commerce principal consiste en une Manufacture de pinchinats & autres étoffes. Ses Evêques sont les seconds Comtes & Pairs Ecclésiastiques : au Sacre du Roi ils portent l'Anneau Royal. L'illustre Felix Vialart, l'un d'eux, s'est rendu illustre dans le dernier siècle par son grand zèle & sa rare piété. Châlons a donné naissance au célèbre Despençe, Docteur de Sorbonne, au P. du Moulinet, Chanoine Régulier de Sainte Gêneviève, aux fameux Ministres Aubertin & Blondel, & à Perrot d'Ablancourt, connu par ses Traductions.

2. *Le Vallage:*

JOINVILLE, sur la Marne, *Bailliage, Election*. Cette Ville porte le titre de Principauté. Henri II. l'en décora en faveur des Ducs de Guise. Elle a un magnifique Château où est né le fameux Cardinal de Lorraine, & où est enterré le Sire de Joinville, qui a écrit l'histoire de S. Louis. Cette Principauté a passé de Mademoiselle de Montpensier qui la possédoit, à la Maison d'Orléans.

Au Sud-Ouest de cette Ville est l'Abbaye de *Clairvaux*, la première des quatre filles de l'Abbaye de Cîteaux, & illustre par les vertus de Saint Bernard, qui en a été le premier Abbé & le Fondateur en 1115.

VASSY, sur la Blaise, connue dans l'histoire

## GOUVERN. DE CHAMPAGNE. 115

par le désordre qui y arriva en 1562. appelé par les Ecrivains Calvinistes, *le Massacre de Vassy*.

BAR-SUR-AUBE, petite Ville fort ancienne qui porte le titre de Comté.

CHASTEAU-VILAIN, au Sud-Est de Bar-sur-Aube, est du Vallage, selon Piganiol. Cette petite Ville qui a une Collégiale & un beau Château, a été érigée en Duché-Pairie en 1705. en faveur de Louis-Alexandre de Bourbon, Comte de Toulouse, & a passé à son fils le Duc de Penthièvre, Amiral de France.

### 3. Le Bassigni.

VAUCOULEURS, au Nord-Est, sur la Meuse, petite Ville remarquable par sa situation dans une vallée charmante. C'est près de cette Ville qu'est née la célèbre Jeanne d'Arc, connue sous le nom de Pucelle d'Orléans. C'est la patrie de M. de l'Isle, pere du sçavant Géographe de ce nom.

LANGRES, Evêché, Présidial, Bailliage, Election. Cette Ville, près de laquelle la Marne prend sa source, est bâtie sur une hauteur. Sa Cathédrale de Saint Mamès, est fort belle. Son Evêque est le dernier des trois anciens Ducs & Pairs Ecclésiastiques : au Sacre il porte le Sceptre. Langres est estimée pour sa coutellerie. C'est la patrie d'Anne-Benigne Sanrey, Théologal de Baune. Le fameux Edmond Richer, Docteur de Sorbonne, & Auteur d'un livre sur la puissance Ecclésiastique & Séculière, & Pierre Floriot, Auteur de l'ouvrage intitulé *Morale sur le Pater*, étoient du Diocèse de Langres.

BOURBONNE-LES-BAINS, célèbre par ses eaux minérales.

CHAUMONT, Présidial, Bailliage, Election, proche la Marne.

A une lieue de cette Ville est le Monastere du *Val des Ecoliers*, qui a été Chef-d'Ordre,

## 116 GEOGRAPHIE MODERNE.

& un des plus célèbres de France. Il a été fondé l'an 1212. par Guillaume l'Anglois & Richard de Narcey, sous la Regle de Saint Augustin. On l'a appellé le Val des Ecoliers, parceque plusieurs Ecoliers quitterent les Univerfités pour s'y retirer. Le dernier Abbé titulaire nommé Laurent Michel, s'étant démis de sa dignité en faveur du Supérieur Général des Chanoines Réguliers de la Congrégation de France & Abbé de Sainte Geneviève, cet Ordre a été réuni à cette Congrégation. Le Monastere est gouverné par un Supérieur qui prend le nom d'Abbé, & qu'on établit tous les trois ans dans le Chapitre général de la Congrégation.

### 4. Le Sénois.

**SENS**, *Archevêché, Présidial, Bailliage, Election*, illustre du tems de César. Cette Ville assez grande, est située au confluent de l'Yonne & de la Vanne. Sa Cathédrale est vaste, & porte le nom de Saint Etienne. Son Archevêque prend le titre de Primat des Gaules & de Germanie. Sens a deux Abbayes de Bénédictins, un Collège de Jésuites, un Séminaire de Lazaristes, & plusieurs Paroisses & Couvents.

**JOIGNI**, *Bailliage, Election*, sur l'Yonne.

**SAINT - FLORENTIN**, *Election*, sur l'Armançon.

**TONNERRE**, sur l'Armançon qui se jette dans l'Yonne au-dessus de Joigni. Le terroir de cette Ville du Diocèse de Langres, est célèbre par ses vins.

**CHABLIS**, à l'Occident de Tonnerre, est aussi renommé pour ses vins.

### §. III. De la Brie Champenoise.

On la divise en haute & basse Brie, & Brie pouilleuse, ou Pays de Gallevesse.

## GOUVERN. DE CHAMPAGNE. 117

### 1. La haute Brie.

MEAUX, Capitale, Evêché, Présidial, Election ; sur la Marne. C'est une Ville assez grande, peuplée & marchande. Le Chœur de la Cathédrale est beau. M. le Cardinal de Bissy a renouvelé l'architecture du Sanctuaire, & a fait bâtir deux belles chapelles des deux côtés de la grande porte du Chœur. Aux Fauxbourgs de Meaux se trouvent l'Abbaye de *Saint Faron*, Evêque de la Ville, dont les Bénédictins sont en possession, & celle de *Chage*, qui appartient à la Congrégation des Chanoines Réguliers de Sainte Gèneviève. Meaux a sept Paroisses, une Collégiale, un Couvent de Cordeliers, un de Capucins, un de Trinitaires ou Mathurins, un Séminaire, une Maison de Religieuses de la Visitation, une Abbaye de filles appelée de Notre-Dame, un Hôtel-Dieu, & trois autres Hôpitaux, C'est des environs de cette Ville que viennent les fromages si connus sous le nom de fromages de Brie.

### 2. La basse Brie.

PROVINS, Capitale, Présidial, Bailliage, Election. C'est une assez grande Ville, du Diocèse de Sens, mais peu peuplée : on y voit un Château des anciens Comtes de Champagne : on y fait d'excellentes conferves de roses. Elle a une Abbaye de Chanoines Réguliers, deux Chapitres & un Collège, où les Prêtres de l'Oratoire enseignent.

SEZANE, au Nord-Est de Provins, Bailliage ; Election, Comté qui appartient à la Maison d'Har-court-Beuvron.

COULOMIERS, sur le Morin, Bailliage, Election. Cette Ville, du Diocèse de Meaux, est située dans un terrain gras & fertile. Le Duc de Luynes en est Seigneur, & elle est passée dans la Maison

été fondé  
chard de  
n. On l'a  
plusieurs  
s'y reti-  
Laurent  
aveur du  
uliers de  
e Sainte  
te Con-  
ar un Su-  
on éta-  
néral de

ge, Elec-  
ille assez  
ne & de  
porte le  
ne prend  
ermanie.  
Collège  
& plus

ne.  
Arman-

tté dans  
de cette  
e par ses

est aussi

& Brie

par le mariage d'un Duc de Luynes avec une fille de Henri-Louis de Soissons, fils naturel de Louis de Bourbon, Comte de Soissons, à qui la Duchesse de Nemours avoit fait une donation de tous ses biens, dont la Ville de Coulomiers faisoit partie.

MONTFREAU, *Bailliage, Election*. Cette Ville, du Diocèse de Sens, est sur la Seine, à l'endroit où se décharge l'Yonne. C'est sur le pont de cette Ville que le Duc de Bourgogne, étant venu pour se réconcilier avec Charles VII. alors Dauphin de France, fut assassiné par les Officiers de ce Prince.

### 3. La Brie Pouilleuse.

CHATEAU-THIERRI, sur la Marne, *Présidial; Bailliage, Election*. C'est un Duché qui appartient à la Maison de Bouillon. Le célèbre Poète la Fontaine est né dans cette Ville.

TRESMES \*, à l'Orient de Château-Thierry, Duché-Pairie érigé en 1648. en faveur de René Potier, fils de Louis Baron de Gesvres, Secrétaire d'Etat, dont le second fils a été la tige des Ducs de Tresines. Les Lettres n'ont été enregistrées qu'en 1663.

REBAIS \* ou ORBAIS, au Sud-Est de Château-Thierry, dans le Diocèse de Soissons, avec une Abbaye de Bénédictins.

## ARTICLE VI.

### Du Gouvernement de Lorraine.

**L**A Lorraine appartenoit ci-devant aux Ducs de Lorraine, Maison illustre par son ancienneté, ses alliances & les grands hommes qui en sont sortis. Elle a été réunie à la France, & fait un Gouvernement particulier.

La Maison de Lorraine qui a produit diverses

## GOUVERN. DE LORRAINE. 119

branches, dont les principales sont Vaudemont, Mercœur, Guise, Joyeuse, Chevreuse, Mayenne, Aumale, Elbeuf, Harcourt, Armagnac & Lillebonne, tire son origine de Gérard d'Alsace. L'Empereur Henri le Noir, fils & successeur de l'Empereur Conrad, donna à ce Seigneur, l'an 1042. le Duché de la haute Lorraine. Ce Duché comprenoit les Diocèses de Trèves, de Strasbourg, de Metz, de Toul & de Verdun. On l'appelloit *Mosellane supérieure*, pour la distinguer de la basse Lorraine qui se nommoit *Mosellane inférieure*. Ces noms leur avoient été donnés de la Moselle qui les partageoit. La basse Lorraine renfermoit les Diocèses de Cologne, d'Utrecht, de Liège & de Cambrai. Pour le nom de *Lorraine*, il vient de celui de Lothaire II. fils de l'Empereur Louis le Débonnaire. Ses Etats furent partagés entre ses trois fils, Louis, Charles & Lothaire. Ce dernier eut pour sa part ce qui étoit situé entre la Meuse, l'Escaut & le Rhin jusqu'à la mer, & qu'on appella Royaume de Lorraine, du nom de son possesseur. Charles le Chauve & Louis de Germanie se disputèrent ce Royaume après la mort de Lothaire, leur neveu. Il eut ensuite des Ducs ou Gouverneurs jusqu'à l'an 977. que l'Empereur Othon II. donna le Duché de la basse Lorraine à Charles de France, fils puîné de Louis d'Outremer. Il passa assez long-tems après à Godefroi de Louvain, tige des Ducs de Brabant, connus sous le nom de Ducs de *Lotreich* ou de Lorraine. Ce n'est point de ces Ducs que descend la Maison de Lorraine, mais, comme nous l'avons dit, de Gérard d'Alsace, arriere-petit-neveu de Gontram le Riche, tige de la Maison d'Autriche. La Maison de Lorraine est l'aînée, & les deux descendent des Comtes ou Landgraves d'Alsace.

Louis XIV. qui s'étoit emparé de ce Duché, fut obligé par la paix de Riswick en 1697. de le



120 GEOGRAPHIE MODERNE.

rendre au Duc de Lorraine ; mais il est revenu à Louis XV. en conséquence de la cession qui lui en a été faite en 1736. par son Duc qui a épousé l'héritière d'Autriche , & qui est maintenant Empereur & Grand-Duc de Toscane. Le Roi Stanislas ayant cédé son droit sur la Pologne au Roi régnant , jouit , sa vie durant , de ce Duché & de celui de Bar , & prend le titre de Duc de Lorraine & de Bar.

Ce pays produit abondamment tout ce qui est nécessaire à la vie ; il a des puits salés dont l'eau sert à faire du sel : les Ducs en tiroient un grand revenu.

La Lorraine peut avoir 40. lieues d'Orient en Occident , depuis Biche jusqu'à Sainte-Menehould , & près de 50. lieues du Sud-Ouest au Nord-Est depuis la Marche , jusqu'à Chombourg. Elle est bornée à l'Orient , par le Palatinat du Rhin & l'Alsace ; au Septentrion , par le Luxembourg ; à l'Occident , par la Champagne ; & au Midi , par la Franche-Comté.

Ses rivières principales sont la Meuse , la Moselle & la Sare.

1. La *Meuse* dont nous décrivons le cours en parlant des Pays-Bas Autrichiens , a sa source sur les confins de la Champagne & de la Lorraine , & passe à Verdun.

2. La *Moselle* prend sa source au Mont des *Faucilles* dans les montagnes de Vosge , aux confins de la Lorraine & de l'Alsace , passe à Toul , à Metz , à Thionville , à Trèves , & se jette dans le Rhin à Coblenz.

3. La *Sare* a sa source à l'Orient près de Salmes , passe à Sarbrik , à Sar-Louis & à Vaudrevange , puis se jette dans la Moselle près de Trèves.

On divise la Lorraine en trois parties : sçavoir , le Duché de Lorraine , les trois Evêchés , & le Duché de Bar. Le

Le Duc de Lorraine faisoit hommage de ce dernier au Roi de France.

§. I. Du Duché de Lorraine.

Le Duché de Lorraine se partageoit ci-devant en trois Bailliages, de Nanci, de Vosge & de Vaudrevange : aujourd'hui il se divise en 35. Bailliages Royaux & 7. Prévôtés, dont nous donnerons le détail en décrivant les principales Villes de ce Duché, & de celui de Bar.

NANCI, sur la Meurte au milieu de la Lorraine, est la Capitale de son Bailliage & du Duché de Lorraine. C'est une grande & assez belle Ville, dans le Diocèse de Toul : elle est composée de deux parties, de la vieille Ville & de la nouvelle, qui ne sont séparées que par un fossé. La première est irrégulière, mais riche & peuplée. C'est-là qu'on voit le Palais des Ducs de Lorraine & l'Eglise des Cordeliers, où sont les tombeaux de ces Ducs. La deuxième est plus belle & plus grande, sur-tout depuis les superbes Ouvrages faits par ordre du Roi Stanislas, mais moins riche & moins peuplée. Nanci a une célèbre Collégiale qui a le titre de Primatiale, & son Chef, celui de Primat. Charles IV. Duc de Lorraine, y créa une Cour Souveraine en 1661. qui fut divisée par le Duc Léopold en 1723. en Grande Chambre, & Chambre des Enquêtes. Elle est composée d'un Premier Président, de deux autres Présidens, & de vingt-un Conseillers. L'Evêque de Toul, le Primat & le Doyen de Nanci en sont Conseillers nés, suivant l'Edit du Roi Stanislas, Duc de Lorraine, donné en 1742. C'est à cette Cour que ressortissent tous les Bailliages Royaux, excepté ceux de Bar & de la Marche, qui dépendent du Parlement de Paris. Cette Ville a aussi un plus ancien Tribunal Souverain nommé la *Chambre des Comptes, Cour*.

122 GEOGRAPHIE MODERNE:

*des Aydes & Monnoies de Lorraine & de Bar.*  
L'autorité de cette Cambre est bornée à la Lorraine. Nanci est la patrie de Jacques Callot, si connu par son habileté dans le dessein & dans la gravure, de plusieurs autres Peintres, Graveurs & Fondeurs célèbres, & d'un grand nombre d'hommes illustres en différens genres.

**NOMENY**, *Bailliage*, sur la Seille, Marquisat qui relevoit de l'Empire.

**LUNEVILLE**, *Bailliage*, sur la Vezouze qui se rend près de-là dans la Meurte. C'est dans cette Ville que résidoit la Cour de Lorraine, & que réside celle du Roi de Pologne. Elle a une Abbaye réguliere de l'Ordre de S. Augustin, deux Monasteres d'hommes, & deux de filles.

**ROSIERE**, *Bailliage*, à l'Est de Luneville. Cette petite Ville a des Salines.

**BLAMONT**, *Bailliage*, au Nord-Est de Luneville, petite Ville avec titre de Comté qui relevoit de l'Empire.

**BADONVILLER** \*, *Prévôté*, près de Blamont.

**VEZELIZE**, au Sud-Est de Luneville, *Bailliage*.

**SAINT-DIEZ**, *Bailliage*, à l'Orient, sur les confins de l'Alsace.

**SAINTE-MARIE AUX MINES**, *Prévôté*, à l'Est de Saint-Diez. Son nom vient de ses Mines d'argent.

**SAINT-HIPPOLYTE** \*, près de Schlestat, en Alsace, *Prévôté* dépendante de la Lorraine.

**EPINAL**, *Bailliage*, au Sud-Ouest de Saint-Diez.

**DOMPAIRE**, *Prévôté*, à l'Ouest d'Epinal.

**BARNEY**, *Bailliage*, au Sud-Ouest d'Epinal.

**BRUYER**, *Bailliage*, au Nord-Est d'Epinal.

**CHARMES & CHATEL**, *Bailliages*, sur la Mofelle, au Nord-Ouest d'Epinal.

**MIRECOURT**, *Bailliage*, au Sud-Ouest de

GOUVERN. DE LORRAINE. 123

Charmes, Ville renommée pour ses dentelles & ses violons. Elle est située sur la rivière de Maïdon.

REMIREMONT, *Bailliage*, sur la Moselle. Cette Ville, du Diocèse de Toul, est célèbre par son Chapitre de Chanoinesses, qui sont obligées à faire de grandes preuves de Noblesse : mais elles ne font point de vœux, excepté les Officières, qui en font de simples. L'Abbesse est Princesse de l'Empire. Elle est seule obligée de faire les vœux solennels de Religion, à moins qu'elle n'en obtienne dispense du Pape. Cette Abbaye nommée en latin *Romarici Mons*, a été fondée vers l'an 612. par un Seigneur nommé Romaric, qui lui donna tous ses biens.

PLOMBIERES, fameuse par ses Eaux Minérales.

LA MARCHE, au Sud-Ouest de la Lorraine, *Bailliage*, du ressort du Parlement de Paris.

BOURMONT & NEUFCHASTEAU, *Baillages*, au Nord de la Marche.

VAUDREVANGE, au Nord de la Lorraine sur la Sare. Cette Ville fut cédée à la France en 1718.

SAR-LOUIS, *Place forte, Présidial* sur la Sare. Louis XIV. la fit bâtir, après se l'être réservée par le Traité de Riswick.

SCHAMBOURG \*, *Bailliage*, au Nord-Ouest de Sar-Louis. Ce n'est qu'un Château ruiné.

BICHE ou BISCH, *Bailliage, Capitale* du Comté de ce nom, à l'Orient & sur les frontières de l'Alsace. Ses fortifications, qui avoient été détruites en exécution du Traité de Riswick, ont été renouvelées depuis la réunion de la Lorraine à la France.

SARGUEMINE, *Bailliage*, au confluent de la Sare & de la Blise, au Nord-Ouest de Bisch.

SARALBE, *Prévôté*, au Sud de Sarguemine, près la Sare.

FENESTRANGE, *Bailliage*, au Sud de Saralbe.

124 GEOGRAPHIE MODERNE:

LIXHEIM \*, *Bailliage*, près Feneſtrange.

BOULQUENOM \*, *Prévôté*, près Feneſtrange.

DIEUSE, *Bailliage*, au Sud-Oueſt de Feneſtrange.

VIC, ſur la Seille, qui prend ſa ſource près de Dieuſe, & ſe jette dans la Moſelle à Metz.

MOYENVIC, ſur la même rivière, petite Ville remarquable pour ſes Salines.

MARSAL, Ville ſituée dans des Marais, & qui a des Salines.

CHASTEAU-SALIN \*, près de Marſal, *Bailliage*. Son nom marque aſſez qu'il y a des Salines.

BOULAI, *Bailliage*, au Nord de Marſal.

BOUZONVILLE, *Bailliage*, au Nord de Boulai.

BRIEY ou BRI, *Bailliage*, à l'Oueſt de la précédente.

ESTAIN, *Bailliage*, au Sud-Oueſt de Briey.

LONGUYON, *Bailliage*, au Nord d'Estain.

VILLER-LA-MONTAGNE \*, *Bailliage*, au Nord-Eſt de Longuyon.

§. II. Des trois Evêchés.

Ces trois Pays, ſçavoir, le Meſſin, le Verdunois & le Tulois, qui appartiennent à la France depuis 1552. ont leurs Gouverneurs particuliers, & ſont renfermés dans le nombre des ſept petits Gouvernemens que nous n'avons pas mis dans la diſiſion de la France.

1. Le Meſſin.

METZ, autrefois *Divodurum & Civitas Mediomatricum*, Capitale, Evêché très-riche, *Parlement*, *Place forte*, *Bailliage*, *Hôtel des Monnoies*. Elle eſt ſituée au confluent de la Moſelle & de la Seille. Sa Cathédrale qui ſe nomme S. Etienne, eſt fort belle. Cette Ville eſt très-grande, & a pluſieurs Abbayes de Bénédictins, un Collège de Jéſuites, & un grand nombre de Communautés

## GOUVERN. DE LORRAINE. 125

des deux sexes , & des Casernes magnifiques pour les Soldats. Les Juifs y ont une Synagogue. C'est la patrie de Sébastien le Clerc , fameux Graveur , & Auteur de plusieurs Ouvrages, entr'autres d'une *Géométrie Théorique & Pratique* , & d'Abraham Fabert , Maréchal de France.

### 2. Le Verdunois.

VERDUN, (a) *Evêché , Place forte , Bailliage.* Cette Ville est sur la Meuse qui la partage en deux. On y compte neuf Paroisses & 18000. Habitans environ. Ses fortifications sont du Chevalier de Ville , & du Maréchal de Vauban. Elle a une célèbre Abbaye dédiée à Saint Vanes , qui est le Chef-lieu d'une Congrégation de Bénédictins , du même nom. Son Evêque est Suffragant de Trèves , ainsi que Metz & Toul. Le feu du Ciel a consumé la Nef de sa Cathédrale au mois d'Avril 1755. Une cloche de vingt-huit milliers a été fondue , aussi-bien que deux de dix milliers. La perte causée par cet incendie a été estimée deux millions. Verdun est renommée pour ses Anis.

### 3. Le Toullois.

TOUL , sur la Moselle , *Evêché , Bailliage , Sé- néchaussée.* La Cathédrale est très-belle ; aussi bien que le Palais Episcopal bâti tout nouvellement par M. Begon son Evêque. Cet Evêché est celui de tout le Royaume qui a le plus grand nombre de Cures. Elles montent au moins à dix-sept cens. C'est la patrie de Saint Loup , Evêque de Troyes , & du célèbre Vincent de Lérins.

Ces trois Villes étoient autrefois Impériales , avant d'appartenir à la France. Henri II. s'en empara du tems de Charles-Quint. Cet Empe-

(a) Son nom vient , selon Saumaïse , du mot Celtique *Ver* , qui veut dire *gué* ou *passage* , auquel on a joint celui de *Dun* , qui dans la même langue signifie *Colline*.

reur voulut les reprendre , mais il échoua devant Metz. On dit qu'il en conçut tant de dépit , qu'il prit alors la résolution de quitter la Couronne ; c'est ce qui donna lieu au vers suivant :

*Siste viam Metis , hæc tibi Meta datur.*

### S. III. Du Duché de Bar.

Ses principales Villes sont :

**BAR-LE-DUC** , sur l'Orney , *Capitale* du Duché de ce nom , *Chambre des Comptes* pour le Barrois , *Bailliage* du ressort du Parlement de Paris , *Sénéchaussée*. Cette Ville est partagée en haute & basse , & construite de maniere que la Ville haute commande le Château qui domine sur la Ville basse. Il y a dans la haute deux Collégiales , l'une nommée de S. Maxe , & l'autre de S. Pierre. Elle a aussi plusieurs Communautés Religieuses , ainsi que la Ville basse. Entré ses Fauxbourgs il y en a un où l'on travaille à toutes sortes d'ouvrages d'acier. C'est la patrie de Pierre Alliot , premier Médecin de la Reine Anne d'Autriche.

**LIGNY** , *Prévôté* du ressort du Parlement de Paris , sur l'Orney , au Sud-Est de Bar-le-Duc , est la seconde Ville du Barrois. Elle porte le titre de Comté , & appartenoit à Charles-François de Montmorenci - Luxembourg , qui l'a vendue à Léopold I. Duc de Lorraine. Cette Ville a une Collégiale composée d'un Doyen & d'onze Chanoines , plusieurs maisons Religieuses de l'un & l'autre sexe , un Collège fondé en 1585. par Marguerite de Savoye , veuve d'Antoine de Luxembourg. C'est la patrie du B. Pierre de Luxembourg.

**GONDRECOURT** , au Sud-Est de Ligny , sur l'Orney.

**COMMERCEY** , *Bailliage* , sur la Meuse , à l'Occident de Bar-le-Duc. Cette petite Ville qui por-

GOUVERN. DE LORRAINE. 127

toit le titre de Principauté, a un très-beau Château bâti par le Cardinal de Retz. Louis XIV. l'avoit cédée au Duc Léopold en 1707. mais elle est revenue à la France qui en avoit accordé l'usufruit à la Duchesse Douairiere de Lorraine morte en 1745.

**SAIN-T-MIHEL**, *Bailliage*, sur la Meuse, au Nord de Commercy. Cette Ville a une célèbre Abbaye de Bénédictins Réformés, qui ont une riche Bibliothèque; une Collégiale, plusieurs Couvens des deux sexes, un Hôpital, trois Fauxbourgs & six portes. C'est la patrie de Charles-Louis Hugo, Prémontré, Abbé d'Etival & Ecrivain célèbre; de Berain, fameux Dessinateur, d'Isidore Mengin, grand Médecin, & de plusieurs autres hommes illustres.

**PONT-A-MOUSSON**, *Bailliage*, *Université*, sur la Moselle. Cette Ville est en partie du Diocèse de Metz, & en partie de celui de Toul. Les Jésuites y ont un beau Collège, où ils enseignent la Philosophie, la Théologie & les Langues. Il y a une Abbaye, de Prémontrés & une autre de filles, plusieurs Paroisses & Couvens de l'un & l'autre sexe. C'est la patrie d'Antoine Pillemant & de François Rouot, Jurisconsultes très-habiles, & Doyens de la Faculté de Droit de cette Ville.

**CLERMONT**, à l'Occident de Verdun, sur les frontieres de la Champagne, *Capitale* du Bailliage d'Argonne. Elle appartient à M. le Prince de Condé.

Du Gouvernement de Lorraine dépendent encore :

**THIONVILLE**,

**MONTMEDI**, *Places fortes*, que la France possède dans le Luxembourg, & qui lui ont été cédées par la paix des Pyrénées en 1659.

**YVOI**, érigé en Duché sous le nom de *Carignan* en 1662, en faveur du Prince Eugene. Cette



## 128 GEOGRAPHIE MODERNE.

Ville est aussi du Luxembourg François.

HOMBOURG est une Ville enclavée dans le Duché de Deux-Ponts, qui appartenoit au Duc de Lorraine, & qui est maintenant à la France, depuis la réunion de ce Duché à ce Royaume. Elle étoit autrefois du Comté de Sarbruk, au Sud-Est de Sar-Louis : ce Comté, quoiqu'enclavé dans la Lorraine, dépend de l'Allemagne.

---

### ARTICLE VII.

#### *Du Gouvernement d'Alsace.*

**L'**ALSACE a été sous la domination des Rois de France, jusqu'à Louis IV. Elle fut possédée ensuite par des Landgraves; & après avoir passé dans la Maison d'Autriche, elle retourna à la France par le Traité de Munster en 1648. Les Villes Impériales lui ont été accordées par la paix de Nimègue en 1678, à la réserve de Strasbourg qui lui a été cédée par la paix de Riswick en 1697.

Les principales Villes Impériales étoient Strasbourg, Colmar, Landaw, Haguenaw, Schelestat.

L'Alsace peut avoir 40. lieues du Midi au Septentrion, & 15. environ d'Orient en Occident.

Elle est bornée à l'Orient, par la Souabe; au Septentrion, par le Palatinat du Rhin; à l'Occident par la Lorraine & le Monbéliard; au Midi, par la Suisse.

Ce pays est très-fertile en bleds, en vins, & en pâturages : il s'y trouve des mines d'argent, de plomb, de cuivre, & des eaux minérales : on y voit des montagnes couvertes d'arbres, & des Sapins de 120. pieds de hauteur.

## GOUVERNEMENT D'ALSACE. 129

Le Rhin la borne du Midi au Septentrion. Il n'y a d'autre riviere remarquable que la riviere d'Ill : elle se jette dans le Rhin , après avoir passé à Strasbourg.

On divise l'Alsace en haute au milieu, basse au Nord, & le Suntgaw au Midi.

### §. I. De la haute Alsace.

COLMAR, *Conseil souverain, Place forte.* C'est une grande & belle Ville proche la riviere d'Ill. Les Luthériens y ont liberté de conscience.

NEUF-BRISAC, forteresse dans un goût nouveau, bâtie sous Louis XIV. aussi bien que la Ville qui est une des plus régulières de l'Europe ; elle est vis-à-vis du Vieux-Brisac en Souabe. Il n'y a que le Rhin qui les sépare.

ENSISHEIM, sur l'Ill, au Midi de Colmar. C'est une jolie Ville, mais petite.

### §. II. La basse Alsace.

STRASBOURG, *Capitale de toute l'Alsace, Evêché, Place forte, Hôtel des Monnoies, Université.* Cette Ville qui est grande, belle & bien peuplée, n'est qu'à un quart de lieue du Rhin sur la riviere d'Ill. Louis XIV. s'en rendit maître en 1681, & elle lui a été assurée par la paix de Riswick en 1697. La Citadelle & les autres Forts rendent cette Ville presqu'imprenable. Strasbourg a six portes, six ponts sur l'Ill, dont deux sont de pierres, & quatre de bois seulement. Ses rues en général sont étroites ; mais la grand-rue, celle du marché, & celle de la petite boucherie sont très-belles, grandes, droites & bien percées. Outre l'Hôpital-Bourgeois, où l'on conserve un amas de bled & de vin, depuis plus d'un siècle, il y en a un autre magnifique, nommé l'Hôpital François, bâti pour les Soldats par les ordres de Louis XIV. La Religion Luthérienne qui

### 130 GEOGRAPHIE MODERNE.

y étoit autrefois dominante, y est encore permise. Le Collège des Magistrats de cette Ville est divisé en plusieurs Chambres, qui sont celles des Treize, des Quinze, des Vingt-un, du grand & du petit Sénat. La première connoît de toutes les affaires de conséquence : la Chambre des Quinze a la direction & l'économie des revenus de la Ville : celle des Vingt-un n'a presque d'autre fonction, que de fournir des sujets qui entrent dans les deux autres Chambres. Le grand Sénat est composé de trente personnes, dix Nobles & vingt Roturiers. Ce Tribunal connoît des affaires civiles & criminelles. Ces dernières y sont jugées en dernier ressort. Le petit Sénat consiste en six Gentilshommes & douze Bourgeois : il connoît des moindres affaires, avec appel à la Chambre des Treize. Les Chanoines de la Cathédrale doivent prouver seize quartiers de noblesse. La Cathédrale est magnifique ; on admire particulièrement son clocher, qui est une tour en pyramide de 574. pieds de hauteur. L'horloge de cette Eglise est remarquable par la quantité de ses machines, qui marquent le mouvement des constellations, le cours de la Lune & des autres Planètes. L'Evêché de Strasbourg est le plus riche de France. Il rapporte plus de 250000 livres de rente. L'Evêque est Suffragant de Mayence, & Prince du S. Empire.

**SCHELESTAT**, *Place forte*, sur l'Ill, entre Strasbourg & Colmar.

**PHALSEBOURG**, petite Ville au pied des montagnes de Vosge. Elle porte le titre de Principauté, & est défendue par un ancien Château & par les fortifications que Louis XIV. y a fait faire.

**SAVERNE**, sur la rivière de Soer. L'Evêque de Strasbourg qui en est Seigneur, y a un magnifique Château, où est sa résidence.

## GOUVERNEMENT D'ALSACE. 131

HAGUENAU, *Place forte*, sur la Moter, au Nord de Strasbourg. Cette Ville est renommée pour sa Préfecture des dix Villes Impériales, & pour n'avoir jamais été infectée du Luthéranisme ni du Calvinisme.

LAUTERBOURG, petite Ville sur la riviere de Lauter près du Rhin.

LE FORT-LOUIS du Rhin bâti par Louis XIV. dans une Isle du Rhin.

VEISSEMBOURG. Cette Ville, autrefois Libre & Impériale, ayant été cédée à la France avec les autres Villes Impériales de l'Alsace par les Traités de paix dont nous avons parlé, Louis XIV. fit détruire ses fortifications.

LANDAU, à l'extrémité de l'Alsace, vers le Palatinat. Cette Ville est une des plus fortes de l'Europe: elle a été assiégée & prise quatre fois depuis 1702. jusqu'à 1713. par les Allemans & les François, à qui elle est enfin restée. C'est M. de Vauban qui est le premier Auteur de ses fortifications.

### §. III. Le Sunigaw.

BEFORD, *Capitale*, *Place forte*, Comté qui appartient à la Maison de Mazarin.

FERETTE, *Bailliage*. Cette petite Ville porte le titre de Comté. Le Cardinal Mazarin, à qui Louis XIV. l'avoit accordée, la donna à sa nièce Hortence Mancini, mariée à Charles de la Porte, qui prit le nom de Duc de Mazarin.

HUNINGUE, *Place forte*, sur le Rhin, près de Basle.



## SECTION II.

Provinces &amp; Gouvernemens du milieu.

## ARTICLE I.

Du Gouvernemens de Bretagne.

CETTE Province a reçu ce nom des Bretons chassés d'Angleterre, qui s'y jetterent dans le cinquième siècle : ils l'appellerent Petite Bretagne, pour la distinguer de la Grande Bretagne, qui est l'Angleterre & l'Ecosse. Elle a été nommée *Armorique*, à cause de sa situation sur la mer.

La Bretagne avoit autrefois des Souverains qui portoient le titre de Rois. Ils ont pris ensuite celui de Comtes & de Ducs. Elle est venue à la France en 1491. par le mariage d'Anne de Bretagne, unique héritière de François II. dernier Duc de Bretagne, avec Charles VIII. puis avec Louis XII. son successeur. François I. l'a unie à la Couronne en 1532. C'est un pays d'Erats qui s'assemblent tous les deux ans.

La Bretagne produit peu de bleds & de vins ; mais elle abonde en excellens pâturages, qui lui fournissent de bon beurre. Le terroir est fertile en lin & en chanvre, dont on fait des toiles & des cordages, c'est en cela que consiste son principal commerce : on en tire aussi de bons chevaux, & des eaux-de-vie.

Sa principale Riviere est la *Vilaine*, qui prend sa source sur les confins du Maine, passe à Rennes, à Rhedon, & se décharge dans la mer près la Roche-Bernard.

## GOUVERN. DE BRETAGNE. 133

La Bretagne est bornée à l'Orient, par l'Anjou & le Maine, au Midi, en partie par le Poitou: les autres côtés sont environnés de l'Océan, enforte qu'elle forme une presqu'Isle.

On la divise en haute & basse : la haute est à l'Orient, & la basse à l'Occident.

### §. I. De la haute Bretagne.

Elle renferme cinq Evêchés : Rennes, à l'Orient ; Nantes, au Midi ; Saint-Malo, au Nord ; Dol, au Sud-Est de Saint-Malo ; Saint-Brieux, au Sud-Ouest de la même Ville.

I. RENNES, sur la Vilaine, Capitale, Evêché ; Parlement, Cour des Aides, Présidial, Hôtel des Monnoies. C'est une belle Ville, bâtie en partie à neuf depuis l'incendie de 1720. Elle a un bel Hôtel-de-Ville, un Palais régulièrement bâti, où l'on rend la Justice, & une belle Place. Les Jésuites y ont un Collège. Depuis peu on y a transféré la Faculté de Droit de Nantes. C'est dans cette Ville que les Etats de Bretagne se tiennent ordinairement depuis quelques années. C'est la patrie du Pere Tournemine, Auteur de plusieurs Ouvrages, & d'une Edition de Menochius avec de sçavantes dissertations ; & de Jacques & Louis Cappel, célèbres Critiques sur l'Ecriture Sainte.

VITRÉ, à l'Orient de Rennes, sur la Vilaine, Baronie au Duc de la Trimouille. C'est la patrie du P. de Gennes, sçavant Prêtre de l'Oratoire.

FOUGERES, au Nord de Vitré, sur le Coënon.

SAINT-AUBIN, au Sud-Ouest de Fougères.

LA GUERCHE, au Sud de Vitré.

II. NANTES, au Midi, Evêché, Chambre des Comptes, Généralité, Hôtel des Monnoies, Université. Cette Ville est belle, très-peuplée & fort

### 134 GEOGRAPHIE MODERNE.

marchande. Les plus grosses barques & les vaisseaux médiocres y remontent par la Loire, sur le bord de laquelle se trouve un Château assez fort. C'est à Nantes que Henri IV. donna en 1598. l'Edit en faveur des Calvinistes, pour leur permettre la liberté de leur Religion; Louis XIV. a révoqué cet Edit en 1685. Les Prêtres de l'Oratoire ont le Collège, où ils professent aussi la Théologie; & les Prêtres de S. Sulpice ont le Séminaire depuis quelques années. Il y a une Abbaye de Bénédictins, une Chartreuse, & nombre d'autres Communautés.

**LA ROCHE-BERNARD**, sur la Vilaine. Cette Ville est assez jolie & peuplée. C'étoit une Baronie qui a été érigée avec celle de Pont-Château, en Duché-Pairie sous le nom de Coislin, en 1663, & qui est maintenant éteint.

**ANCENIS**, sur la Loire, Marquisat qui appartient à la Maison de Béthune-Charost.

**CHASTEAU-BRIANT**, au Nord-Est de Nantes, sur les confins du Maine. Elle appartient à présent à la Maison de Bourbon-Condé.

**LE CROISIC**, Bourg fort marchand sur la mer, à l'Ouest de Nantes, avec un petit Port.

**MACHECOU**, Capitale du Duché de Retz, au Sud-Ouest de Nantes, sur les Confins du Poitou. Ce Duché appartient aujourd'hui à la Maison de Villeroi.

**III. SAINT-MALO**, au Nord, *Evêché, Port.* Cette Ville n'est pas grande, mais très-peuplée & fort marchande: elle a un bon Port dont l'entrée est difficile, à cause des rochers qui s'y trouvent. La Ville est bâtie sur un rocher ou petite Ile nommée autrefois *l'Isle d'Aron*, qui n'est jointe à la Terre ferme que par une chaussée. Les Malouins sont considérés comme les meilleurs armateurs de France. On ferme la Ville tous les soirs, & on lâche quelques chiens destinés à la

## GOUVERN. DE BRETAGNE. 135

garder. Saint-Malo est la patrie de Jacques Cartier, qui a fait la découverte du Canada; & du célèbre du Guay-Trouin, Lieutenant - Général des Armées navales; de M. de Maupertuis, si connu par son voyage dans le Nord & ses observations curieuses, & de M. de Serre Traducteur de Pope.

DINANT, Comté sur la Rance, au Sud de Saint-Malo.

PLOERMEL, au Sud-Ouest de Dinant.

MONTFORT, à l'Ouest de Rennes. Cette Ville porte le titre de Comté.

IV. DOL, *Evêché*, au Sud-Est de Saint-Malo. Cette Ville est petite, mal peuplée, & très-mal saine, à cause des marais qui l'entourent. Lorsque son Evêque officie, on porte la croix devant lui comme devant les Archevêques. C'est un vestige des droits de Métropolitain dont il a joui pendant 300. ans sur les Evêques de Bretagne: ils sont tous maintenant Suffragans de l'Archevêque de Tours, qui est rentré dans ses droits.

V. SAINT-BRIEU, *Evêché*, au Sud-Ouest de Saint-Malo. C'est une Ville assez considérable, dont le Port est bon, mais sans défenses.

LAMBALLE, au Sud-Est de Saint-Brieux. Cette petite Ville qui est le Chef-lieu du Duché de Penthièvre, est remarquable par l'abondance de son bétail, par ses Manufactures de toiles, & son grand trafic de parchemin. Le fameux de la Noüe surnommé *Bras-de-fer*, fut tué au siège de Lamballe en 1591. Le fils aîné du Duc de Penthièvre porte le titre de Prince de Lamballe.

QUINTIN, au Sud-Ouest de Saint-Brieux. Cette Ville a titre de Duché érigé en 1691. en faveur de Gui de Durfort, Maréchal de Lorges, qui a obtenu en 1706. des Lettres Patentes pour faire changer le nom de Quintin en celui de Lorges.



## MONCONTOUR.

JUGON. Elles dépendent l'une & l'autre du Duché de Penthièvre.

## S. II. De la basse Bretagne.

Elle renferme quatre Evêchés : sçavoir , au Midi , Vannes & Quimper ; au Nord , Saint-Paul de Léon & Treguier.

I. VANNES , Evêché , Port. C'est une Ville ancienne , assez peuplée & marchande. La marée y monte à la faveur du petit bras de mer appellé le *Morbihan*. Il s'y trouve un ancien Château qui paroît avoir été très-fort autrefois. Les Prêtres de la Mission ont le Séminaire , & les Jésuites , le Collège. Le grand Hôpital & les Dominicains sont dans le Fauxbourg S. Paterné , qui a plusieurs Eglises & Monasteres , & un assez beau mail.

PORT-LOUIS , Port , Place forte. Il y a un Commissaire général de Marine dans cette Ville.

L'ORIENT , vis-à-vis de Port-Louis , Port. Il s'est formé en cet endroit vers l'an 1720. une Ville célèbre par les magasins , & la vente qui s'y fait tous les ans , des marchandises de la Compagnie des Indes. Les Anglois ont tenté en vain en 1746. de s'en emparer.

AURAY , Sénéchaussée , entre Vannes & Port-Louis. Il y a auprès de cette Ville une très-belle Chartreuse.

HENNEBOND , sur le Blavet , Sénéchaussée. C'est la patrie du Pere Pezron de l'Ordre de Cîteaux , & sçavant Docteur de Sorbonne , Auteur d'un Traité de l'Antiquité des tems , & de plusieurs autres excellens ouvrages.

PONTIVI , au Nord-Est de Hennebond , Chef-lieu du Duché de Rohan.

ROHAN , à l'Orient de Pontivi. C'est un Duché-Pairie érigé d'abord en 1603. en faveur de

## GOUVERN. DE BRETAGNE. 137

Henri de Rohan , & de nouveau en 1645. en faveur du mari de sa fille , Henri Chabot , Seigneur de S. Aulaye. Il ne faut pas le confondre avec le Duché de Rohan-Rohan , dont on parlera à l'article de la Saintonge.

GUIMENÉ , à l'Occident de Rohan , érigée en Principauté en 1570. en faveur de Louis VI. de Rohan , duquel descendent les Ducs de Montbazou , les Princes de Soubise & les Princes de Montauban.


BELLE-ISLE , au Sud-Ouest de Vannes. C'est une Isle de six lieues de long sur deux de large , environnée de rochers , & défendue par une bonne Citadelle. On n'y peut entrer que par quelques endroits qu'on a fortifiés : elle est très-fertile , a quatre Paroisses , & portoit ci-devant le titre de Marquisat. Le petit-fils de M. Fouquet , Surintendant des Finances , à qui elle appartenoit , l'a échangée avec le Roi pour le Comté de Gisors , & autres Terres de Normandie érigées en Duché-Pairie , comme nous l'avons dit.


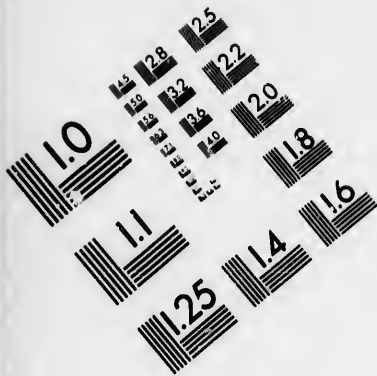
II. QUIMPER OU QUIMPERCORENTIN , *Evêché, Présidial*. Cette Ville est située au confluent de l'Oder & de la petite riviere de Benauder. Les plus grosses barques y peuvent aborder à la faveur de la marée. Elle est la Capitale du Pays de *Cornouaille*. C'est la patrie des Peres Hardouin & Bougeant , fameux Jésuites.

QUIMPERLAY , au Nord-Ouest de la Ville de l'Orient. Cette Ville qui est sur la petite riviere de l'Isotte , est médiocre : elle a une Abbaye de Bénédictins.

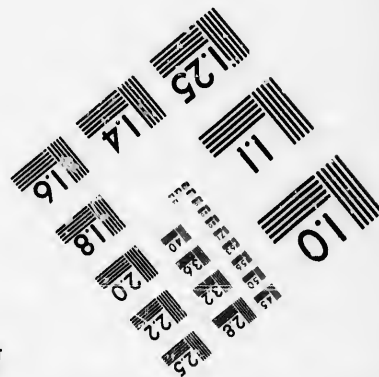



III. SAINT-PAUL-DE-LEON , *Evêché* , au Nord de la basse Bretagne. Cette Ville qui est aujourd'hui fort médiocre , avoit autrefois un Prince particulier ; à présent c'est une Baronie qui appartient au Duc de Rohan : elle lui donne droit







**IMAGE EVALUATION  
TEST TARGET (MT-3)**



**Photographic  
Sciences  
Corporation**

23 WEST MAIN STREET  
WEBSTER, N.Y. 14580  
(716) 872-4503



de présider aux Etats de Bretagne avec le Duc de la Trimouille, comme Baron de Vitré, & avec les autres Barons de Bretagne, quand ils sont nommés par le Roi.

LANDERNAU, Chef lieu de l'ancienne Baronie de Léon.

LESNEVEN, *Sénéchaussée*, au Sud-Ouest de Saint-Paul-de-Léon.

SAINT-RENAN. Ces deux petites Villes appartiennent en propre au Roi.

BREST, *Port, Place forte*. Son Port qui est un des plus beaux de France, est défendu par un Château très-fort, bâti sur un rocher, & est situé dans une Baye dont l'entrée est fort étroite : les vaisseaux y sont toujours à flot. Brest est le premier Département de la Marine : on y fait les armemens les plus considérables : elle est située sur une hauteur qui va toujours en s'abaissant jusqu'à la mer. Le Roi y a établi une Académie de Marine en 1752. Cette Ville a un Hôpital, desservi par les Freres de la Charité, que le Roi y entretient pour avoir soin des Matelots dans leurs maladies.

IV. TREGUIER, *Evêché*, au Nord sur la mer. Cette Ville est ancienne ; son Evêque prend le titre de Comte.

LANION, *Sénéchaussée*, au Sud-Ouest de Treguier. Elle est du Duché de Penthièvre : il s'y fait un assez grand commerce de vins & de chanvre.

MORLAIX, au Sud-Ouest de Lanion, *Sénéchaussée*. Il s'y fait un grand commerce de toiles de lin & de chanvre. Cette Ville qui n'est qu'à deux lieues de la mer, en reçoit un grand avantage, la marée y remontant & y portant de grosses barques & des vaisseaux médiocres. Elle a un Chapitre & plusieurs Communautés.

GUINGAMP, au Sud-Est de Treguier. Cette

## GOUVERNEMENT DU MAINE. 139

Ville est du Duché de Penthièvre, qui comprend aussi Lamballe, Moncontour & Jugon, dans le Diocèse de Saint-Brieux. C'étoit autrefois un Comté, qui a été érigé en Duché-Pairie par Charles IX. en 1569. en faveur de Sébastien de Luxembourg. Il appartient à présent à Louis de Bourbon, Duc de Penthièvre, fils unique du feu Comte de Toulouse. Son troisième fils s'appelloit le Comte de Guingamp.

Les Habitans de ces trois derniers Diocèses, & en général de la basse Bretagne, parlent un langage singulier, qu'on nomme *Bas-Breton*. Ce n'est pas un jargon, mais une vraie Langue qu'on appelle *Langue Cambrique* ou *Galloïse*. Le nom de Galloïse lui vient de ce qu'on la parle dans la Province de Galles en Angleterre; ainsi il n'est pas surprenant que les Gallois & les Bretons s'entendent mutuellement. C'est un reste de la Langue Celtique ou des anciens Gaulois, premiers Habitans de la France, qui ont les premiers peuplé l'Angleterre.

---

## ARTICLE II.

### *Du Gouvernement du Maine.*

**C**E Gouvernement comprend le *Maine* & le *Perche*: il est borné au Septentrion, par la Normandie; à l'Orient, par le Pays Chartrain; au Midi, par l'Anjou; & à l'Occident, par la Bretagne.

### *§. I. Du Maine.*

Le nom du *Maine*, aussi-bien que celui de la Ville du Mans sa Capitale, vient de celui des peuples Celtiques, appelés en latin *Cenomani*. Ce Pays vers le milieu du dixième siècle vint au



140 GEOGRAPHIE MODERNE.

pouvoir du Comte Hugues , qui le laissa à sa postérité. Philippe-Auguste le conquit sur Jean Sans-terre , fils de Henri II. Roi d'Angleterre. S. Louis donna le Comté du Maine avec l'Anjou à son frere Charles , qui fut depuis Roi de Sicile & Comte de Provence. Charles , le plus jeune des fils de Louis II. ayant fait son héritier universel Louis XI. Roi de France , le Maine , ainsi que l'Anjou , fut réuni à la Couronne en 1481. Il a été donné quelquefois en apanage aux enfans de France , comme à Henri III. & à son frere François , qui mourut avant lui. Louis-Auguste de Bourbon , fils légitime de Louis XIV. étoit Duc du Maine de la même maniere.

Le Maine est assez fertile en bled , en vin & en chanvre ; le gibier & la volaille y abondent ; les pâturages y sont très-bons. Cette Province a des carrieres de marbre & des mines de fer.

Ses principales Rivieres sont la Sarthe & la Mayenne.

La Sarthe prend sa source sur les confins du Perche dans un lieu appelé Somme - Sarthe , à deux lieues de Mortagné , passe à Alençon , à Frenay , au Mans , à la Suse & à Château-neuf ; & après avoir reçu le Loir , elle se jette dans la Mayenne au-dessus d'Angers.

La Mayenne prend sa source sur les confins du Maine & de la Normandie , à l'Occident d'Alençon , arrose les Villes de Mayenne , Laval , Château-Gontier , Angers , au-dessous de laquelle elle se jette dans la Loire.

On divise le Maine en haut & bas : le haut est vers le Septentrion ; & le bas vers le Midi.

*Le haut Maine.*

MAYENNE , sur la riviere de même nom , Capitale , Election. Cette Ville porte le titre de Duché-Pairie , qui fut érigé en 1573. par Char-

## GOUVERNEMENT DU MAINE. 141

les IX. en faveur de Charles de Lorraine, qui prit le titre de Duc de Mayenne. Il n'est que trop connu dans notre Histoire par sa qualité de Chef de la ligue. La Cardinal Mazarin ayant acheté ce Duché, le donna en 1661. à Charles de la Porte, Duc de Mazarin., en considération du mariage contracté par ce Duc avec Hortence Mancini, nièce du Cardinal. C'est la patrie de Jean Louail, Directeur des études de M. l'Abbé de Louvois, & de Michel Tronchay, Editeur des Ouvrages de M. de Tillemont, & Auteur de sa vie.

AMBRIERES, au Nord de Mayenne, *Bailliage*:

BEAUMONT LE VICOMTE, à l'Orient de Mayenne, sur la Sarthe, ainsi nommée, à cause de ses anciens Seigneurs qui ont porté ce titre: François I. l'érigea en Duché. Il a été réuni à la Couronne par Henri IV. qui en étoit propriétaire: mais Louis XIV. l'a aliéné en faveur de René de Froulai, Comte de Tessé, qui a aussi la Baronie d'Ambrieres.

### *Le bas Maine.*

LE MANS, Capitale, Evêché, *Présidial*, *Bailliage*, *Sénéchaussée*, *Election*: Cette Ville qui est sur la Sarthe, fait un grand commerce d'étamines fort connues, de belles bougies, & de chapons fort renommés. Les Prêtres de la Mission ont le Séminaire, & les Frères de l'Oratoire le Collège: il y a deux Abbayes de Bénédictins, une de Chanoines Réguliers, & beaucoup d'autres Communautés. C'est la patrie du Pere Marin Mersenne, Religieux Minime, sçavant Théologien & Mathématicien; du Pere Bernard Lamy, Prêtre de l'Oratoire, Auteur de plusieurs sçavans Ouvrages, & en particulier d'une Introduction à la lecture de l'Ecriture-Sainte; des Jurisconsultes Brodeau & Blondeau & de l'Her-

142 GEOGRAPHIE MODERNE.

minier, Docteur de Sorbonne, & Auteur d'un Cours de Théologie, & de plusieurs autres honnmes illustres.

LAVAL, *Election*, sur la Mayenne, à l'Occident du Mans, Comté appartenant au Duc de la Trimouille : il s'y fait un grand commerce de toiles. Elle a donné naissance à Daniel Tavuri, de l'Académie des Sciences de Paris, célèbre Médecin, qui dès l'âge de 18. ans donna au Public une *Anatomie raisonnée*, & à Ambroise Paré, Chirurgien de Henri II. Charles IX. & Henri III. & connu par sa science & ses ouvrages.

SABLÉ, Marquisat sur la Sarthe, vers les confins de l'Anjou. Cette Ville est ancienne & assez peuplée. C'est la patrie de Robert le Maçon, Chancelier de France.

CHASTEAU-DU-LOIR, *Election*, au Sud-Est du Mans, sur le Loir.

LA FERTÉ-BERNARD, sur l'Huigne, Baronie-Pairie au Duc de Richelieu. C'est la patrie du Poète Tragique Robert Garnier.

§. II. Du Perche.

Ce Pays a eu ses Comtes qui en étoient Souverains. Dès la fin du neuvième siècle au plus tard ; il est venu au pouvoir des Rois de France, & a été uni à la Couronne par le traité fait entre S. Louis & Jacques de Château-Gontier, qui prétendoit que ce Comté lui appartenoit.

Le Perche est une Province fort petite ; le terroir y est gras & fertile. On y fait beaucoup de serges, de draps & de cuirs.

MORTAGNE, *Capitale*, *Bailliage*, *Election*, au Nord-Ouest du Diocèse de Séez.

A trois lieues de Mortagne on trouve l'Abbaye de la Trappe, de l'Ordre de Citeaux, célèbre par l'admirable austérité des Religieux qui y sont renfermés.

## GOUVERNEMENT D'ANJOU. 143

BELESME, *Bailliage*, au Midi de Mortagne.

NOGENT-LE-ROTROU, au Sud-Est de Belesme, sur l'Huigne. C'est un gros Bourg, qui avec quelques autres Terres, a été érigé en Duché-Pairie en 1652, sous le nom de Béthune-Orval, en faveur de François de Béthune, fils du premier Duc de Sully, dans la Maison duquel Nogent ou Orval est aujourd'hui sous le titre de Comté, le titre de Duché étant éteint.

---

### ARTICLE III.

#### *Du Gouvernement d'Anjou.*

**C**ETTE Province est belle & fertile, sur-tout en bons vins, en bled, en seigle, en lin, & en fruits. Il y a beaucoup de pâturages, & on y nourrit quantité de bœufs, de vaches & de moutons. Les Carrieres d'ardoise y sont si communes, que presque toutes les maisons, même des Payfans, en sont couvertes. On y trouve des mines de Charbon de terre, & de Fer.

On a remarqué dans l'article précédent au sujet du Maine, comment l'Anjou a été réuni à la Couronne: il suffira d'observer ici qu'il a été érigé en Duché-Pairie en 1297. par Philippe le Bel: il a été donné plusieurs fois en apanage à un Fils de France. Philippe V. dernier Roi d'Espagne, & Louis XV. actuellement Roi de France, ont porté successivement le titre de Duc d'Anjou.

L'Anjou est borné au Nord, par le Maine; à l'Occident, par la Bretagne; au Midi, par le Poitou; & à l'Orient, par la Touraine.

Outre la Sarthe, la Mayenne & la Loire dont nous avons décrit le cours, on y trouve le *Loir*: cette riviere commence dans le Perche aux étangs de l'Abbaye du Loir, passe à Illiers, à Bonneval,

144 GEOGRAPHIE MODERNE.

à Châteaudun, à Vendôme, au Château du Loir, à la Flèche, à Duretail, & s'unit à la Sarthe au-dessus d'Angers.

On divise l'Anjou en haut & bas.

S. I. Du haut Anjou.

ANGERS, Capitale, Evêché, Présidial, Bail-  
liage, Election, Hôtel des Monnoies, Université.  
C'est une Ville grande, assez belle & peuplée :  
le Château est très-fort. Sa Cathédrale est sans  
bas-côtés; elle porte le nom de Saint Maurice,  
& on y voit les armes des anciens Chevaliers de  
l'Ordre du Croissant institué par René Duc d'An-  
jou, & Roi de Naples. La Procession qui se fait  
tous les ans dans cette Ville le jour de la Fête-  
Dieu, & qu'on appelle le Sacre d'Angers, est fort  
célèbre, & y attire un grand concours de peuple.  
Les Sulpiciens ont le Séminaire, & les Oratoriens  
le Collège. Angers a une Académie de Belles-  
Lettres établie en 1685. C'est la patrie de Gilles  
Ménage qui a écrit sur différentes matieres, &  
de Bodin, Airaut & Eveillon, Jurisconsultes.  
François Bernier, Médecin célèbre par ses voya-  
ges, étoit aussi d'Anjou.

LA FLECHE, Présidial, Sénéchaussée, Election,  
au Nord-Est d'Angers sur le Loir. Les Jésuites y  
ont un magnifique Collège fondé par Henri IV.  
qui donna pour cet établissement son Château  
neuf de la Fleche, avec son jardin & son parc.  
On y voit trois grandes cours bordées de trois  
grands corps de logis quarrés, avec deux gran-  
des basses-cours, & tout cela de suite & de plein-  
ped. La premiere cour, en entrant, est pour les  
Peres; la seconde pour les Classes, & la troi-  
sième pour les Pensionnaires. Le long des bâtimens  
du côté du jardin est un beau canal d'eau vive qui  
vient de la riviere du Loir. L'Eglise, qui est belle  
& grande, possède les cœurs de Henri IV. & de  
Marie

GOUVERNEMENT D'ANJOU. 145

Marie de Médicis, son épouse. Le corps de logis qui répond à l'Eglise contient d'un côté une grande Bibliothèque, & de l'autre une salle magnifique avec une galerie remplie de peintures qui représentent les principales actions de la vie de Henri IV. & la suite de ses ancêtres depuis S. Louis. C'est la patrie de Guillaume Fouquet de la Varane, favori de Henri IV. qui lui fit bâtir à la Fleche & meubler superbement un beau Château qui fait un des ornemens de cette Ville.

CHASTEAU-GONTIER, au Nord-Ouest d'Angers, *Présidial*, *Sénéchaussée*, *Election*, sur la Mayenne, avec un Prieuré de Bénédictins: on y tient tous les ans quatre Foires franches.

BEAUFORT, près l'Aution, à l'Orient d'Angers, Duché réuni au Domaine du Roi. Il se fait dans cette petite Ville un grand commerce de bled.

BAUGÉ, au Nord-Est de Beaufort, sur le Coesnon. Cette Ville a un Château bâti par Foulques de Nerra, au commencement du onzième siècle.

LE LUDE, sur le Loir. Le Duc de Roquelaure en étoit Seigneur.

LA VALLIERE \*, à quatre lieues au Sud-Est du Lude, Duché-Pairie érigé en 1667. en faveur de François-Louise le Blanc de la Valliere, & renouvelé en 1713. en faveur de son neveu.

§. II. *Du bas Anjou.*

Il est séparé dans sa plus grande partie du haut Anjou par la Loire.

SAUMUR, sur la Loire, *Sénéchaussée*, *Election*. Cette Ville a un ancien & fort Château, & un Collège de Prêtres de l'Oratoire. L'Eglise de Notre-Dame des Ardilliers, desservie par les Prêtres de la même Congrégation, est un fameux Pé-

146 GEOGRAPHIE MODERNE.

lerinage. C'est la patrie de Madame Dacier, connue par ses Traductions.

Quoique le Gouvernement de Saumur soit renfermé dans celui d'Anjou, il fait néanmoins un Gouvernement particulier : c'est un des sept petits que nous avons omis dans la division de la France. Il comprend une partie du bas Anjou & de la Touraine, le Mirebalais & les environs de Richelieu dans le Poitou ; & ses principales Villes sont Saumur, Montreuil-Bellai, Richelieu, & Mirebeau.

MONTREUIL-BELLAI, *Electio*n, au Midi de Saumur. C'est une Baronie ancienne, vendue en 1664. au Maréchal de la Meilleraie.

DOUÉ, au Nord-Est de la précédente. C'étoit ; selon M. de Valois & le P. Mabillon, un des principaux Palais des Rois d'Aquitaine, & ce sont les ruines de ce Palais que les gens du Pays prennent pour les restes d'un Amphithéâtre. Cette Ville qui a une Eglise Royale & Collégiale, un Couvent de Récollets & un Hôpital bien renté, est ornée d'une des plus belles fontaines qu'il y ait dans le Royaume. C'est la patrie de Jacques Savary, Auteur du *Parfait Négociant*.

LE PONT-DE-CÉ, au Midi d'Angers. C'est une petite Ville qui a un fort beau Pont sur la Loire. Elle est célèbre par la défaite de l'armée de la Reine mere de Louis XIII. par le Maréchal de Créqui en 1620.

BRISSAC, au Sud-Est du Pont-de-Cé, Duché-Pairie érigé en 1611. en faveur de Charles de Cossé, Maréchal de France. C'est la patrie du P. Charles Reyneau, célèbre Mathématicien, de l'Académie des Sciences.

Fontevraud, sur les confins du Poitou, de l'Anjou & de la Touraine, Bourg qui tire son origine de la célèbre Abbaye de *Fontevraud*, Chef-

d'Ordre, fondée en 1100. par Robert d'Arbrisselles. Ce saint homme, après avoir gouverné par lui-même pendant sa vie les Monasteres d'hommes & de femmes que ses prédications convertissoient tous les jours, ne trouva à sa mort personne qui lui parût plus propre à lui succéder dans cette fonction, qu'une veuve nommée Pétronille de Craon de Chémillé. C'est pour cette raison que l'Abbesse gouverne encore aujourd'hui avec autant d'autorité les Religieux de cet Ordre que les Religieuses. Fontevraud est le Couvent où l'on met ordinairement les Dames de France, c'est-à-dire, les filles du Roi, pour leur donner l'éducation pendant leur jeunesse.

---

ARTICLE IV.

*Du Gouvernement de Touraine.*

**L**A Touraine est bornée au Nord par le Vendomois & une partie du Maine; à l'Orient, par le Blaisois & une partie du Berri; au Midi, par le Berri en partie, & par le Poitou; à l'Occident, par une autre partie du Poitou & par l'Anjou.

Les Rois d'Angleterre qui étoient aussi Ducs de Normandie, posséderent assez long-tems la Touraine sous le titre de Comté; mais Henri III. fils de Jean Sansterre, renonça par le Traité de l'an 1256. qu'il fit avec S. Louis, aux droits qu'il pouvoit avoir sur cette Province & sur plusieurs autres. Le Roi Jean l'érigea en Duché-Pairie l'an 1356. en faveur de Philippe son fils, depuis Duc de Bourgogne. Elle a été ensuite donnée plusieurs fois en apanage aux Fils de France; mais après la mort de François, Duc d'Alençon, & frere de



Henri III. elle a été réunie au Domaine dont elle n'a plus été séparée.

Cette Province est très-agréable & très-fertile ; elle abonde en excellens fruits , ce qui la fait nommer *le Jardin de la France*.

Ses principales Rivieres sont la Loire , dont nous avons parlé ; le Cher , l'Indre , la Creuse & la Vienne.

Le *Cher* prend sa source au Nord-Ouest de l'Auvergne ; passe à Evaux , à Mont-Luçon , à Château-Neuf , à Saint-Agnan ; & après avoir côtoyé Tours , il se décharge dans la Loire.

L'*Indre* prend sa source dans le Berri , passe à la Châtre , à Château-Roux , à Loches , & se jette dans la Loire , entre le Cher & la Vienne.

La *Creuse* prend sa source dans le Limosin , à trois lieues & demie au-dessus de Feilletin , passe à Aubusson , Ahun , Celle-Dunoise , Argenton , le Blanc , la Roche-Pofay , la Guerche , & se jette dans la Vienne , à quelques lieues au-dessous de la Haye en Touraine.

La *Vienne* prend sa source dans le Limosin , passe à Limoges , à l'Isle Jourdain , à Châtelle-raud , & se décharge dans la Loire , au-dessous de Chinon.

On divise la Touraine en haute & basse. La haute est au Nord , & la basse au Sud.

#### *La haute Touraine.*

**TOURS**, Capitale de toute la Touraine, Archevêché, Généralité, Présidial, Bailliage, Election, Hôtel des Monnoies. Cette Ville est assez belle , grande & marchande. La Cathédrale dédiée à S. Gatien, Evêque de Tours , est un beau vaisseau , quoiqu'antique. La Collégiale de S. Martin est une des plus nombreuses & des plus riches Collégiales du Royaume. Le corps de S. Martin , qui y reposoit , a été brûlé par les Calvinistes dans

GOUVERN. DE TOURAINE. 149

les guerres civiles. On voit encore dans cette Eglise l'endroit où ce sacrilège s'est commis. Tours est célèbre pour son commerce d'étoffes de soie. Le Parlement de Paris & les autres Cours supérieures y ont été transférées l'an 1583. par Henri III. Le Mail de cette Ville passe pour être le plus beau du Royaume. Les Jésuites ont le Collège, & il y a nombre d'autres Communautés. C'est la patrie du P. Rapin, Jésuite, excellent Poète Latin, & de Jean-Baptiste Gault, Evêque de Marseille, mort en odeur de sainteté. L'illustre famille des *le Maingre*, surnommée *Boucicaut*, étoit originaire de Touraine.

Louis XI. fit bâtir près de Tours une Maison Royale qu'on appelle *Plessis-lez-Tours*, où il mourut en 1483. Il y fonda une Eglise Collégiale & un Couvent de Minimes, le premier que ces Religieux aient eu en France.

Près de Tours est la célèbre Abbaye de *Marmoutier*. C'est comme le Chef d'Ordre de la Congrégation de S. Maur, & où se tiennent les Chapitres généraux. L'Eglise & la Maison sont magnifiques. On y admire sur-tout ses belles cuves.

LANGETS, à l'Occident de Tours, sur la Loire, renommée pour ses bons melons.

LUNES, sur la Loire, Duché-Pairie érigé en 1619. en faveur de Charles d'Albert, Connétable de France. Cette petite Ville s'appelloit autrefois *Maillé*, & portoit le titre de Comté.

CHATEAU-RENAUD, au Nord-Est de Tours, Marquisat érigé en 1620.

*La basse Touraine.*

AMBOISE, sur la Loire, Capitale, Bailliage, Election. C'est en cette Ville que Louis XI. institua l'Ordre de S. Michel en 1439. Le Château, qui est ancien, est situé sur une hauteur, & est très-fort par son assiette. On y voit un escalier fort

150 GEOGRAPHIE MODERNE.

singulier ; il est sans degrés , de sorte qu'on pourroit monter en carrosse jusqu'à la terrasse qui le domine. Charles VIII. est né dans cette Ville , & y est mort l'an 1498. C'est aussi la patrie du P. Commire , Jésuite , excellent Poète Latin.

CHASTILLON , sur l'Indre , *Présidial*.

LOCHES , sur l'Indre , *Bailliage , Election*. Au milieu du Chœur de son Eglise Collégiale est le Tombeau de la fameuse Agnès Sorel , qui profita de l'ascendant qu'elle avoit sur l'esprit de Charles VII. pour porter ce Prince à chasser les Anglois de son Royaume. Louis XI. refusa au Chapitre de cette Eglise la permission d'ôter ce Tombeau de leur Chœur , & l'excita à avoir plus de reconnoissance pour une si grande Bienfaitrice.

MONTBAZON , sur l'Indre , Duché-Pairie érigé en 1588. en faveur de Louis VII. de Rohan , Prince de Guimené.

LA HAYE , *Bailliage & Bourg* sur la Creuse , avec titre de Baronie qui dépend du Duché de Montbazon. On y tient , outre les marchés ordinaires , quatre foires par an. C'est la patrie de Descartes , célèbre Philosophe.

CHINON , sur la Vienne , *Bailliage , Election*. Cette Ville a un beau Château où Charles VII. Roi de France a demeuré. C'est la patrie du fameux Rabelais.

CHENONCEAUX \* , Maison Royale , sur le Cher , bâtie par Catherine de Médicis , femme de Henri II. Roi de France.

PREUILLI , sur la Claise , au Sud-Ouest de la Haye. Le Seigneur Baron de Preuilli est en cette qualité Chanoine honoraire , & Porte-étendard de S. Martin de Tours. Près de cette Ville il y a des mines de fer dont il tire un revenu considérable.

ISLE-BOUCHART , au Sud-Ouest de Chinon , sur la Vienne. Cette Ville a été ainsi nommée à

## GOUVER. DE L'ORLÉANOIS. 151

cause de sa situation dans une Isle de la Vienne, & de son Château bâti au dixième siècle, par Bouchart, Seigneur de cette Ville. Elle a été unie au Duché de Richelieu par Lettres Patentes de Louis XIII. en 1631. On y tient quatre Foires par an. Il y a deux Paroisses, un Couvent de Franciscains, & un d'Ursulines. C'est la patrie d'André Duchesne, Historiographe estimé.

---

### ARTICLE V.

#### *Du Gouvernement de l'Orléanois.*

**C**E Gouvernement est borné au Nord, par l'Isle de France; à l'Orient, par une partie de l'Isle de France & de la Bourgogne; au Midi, par le Nivernois & le Berri; & à l'Occident, par la Touraine & le Maine. Il comprend l'Orléanois propre, la Beausse, le Blaisois, & la plus grande partie du Gatinois, qu'on appelle le Gatinois Orléanois.

Ses Rivieres les plus considérables sont la Loire, le Loir & le Loin.

#### I. *L'Orléanois propre.*

Ce Pays est fertile en bleds, en vins, & en fruits.

**ORLEANS**, sur la Loire, *Capitale, Evêché, Généralité, Bailliage, Election, Hôtel des Monnoies, Université.* C'est une grande & assez belle Ville, célèbre par les deux sièges qu'elle a soutenus, l'un contre Attila Roi des Huns en 450. l'autre contre les Anglois en 1428. Elle fut délivrée de ces derniers par la fameuse *Jeanne d'Arc*, appelée *la Pucelle d'Orléans*.

Après avoir été réunie à la Couronne par Hugues Capet, Philippe de Valois érigea Orléans en Duché, & la donna à son fils Philippe. Ce Prince

152 GEOGRAPHIE MODERNE.

mourut sans enfans, & ce Duché fut accordé par Charles VI. à son frere Louis en 1391. Ses successeurs en jouirent jusqu'à la mort de Charles VIII. Louis XII. étant monté alors sur le Trône, son apanage fut réuni au Domaine. Louis XIII. donna ce Duché en apanage à son frere Gaston, & Louis XIV. à son frere Philippe, dont l'arrière-petit-fils porte encore aujourd'hui le nom de Duc d'Orléans.

L'Evêque de cette Ville a le privilège singulier de délivrer les criminels, du Diocèse d'Orléans seulement, & coupables de certains crimes, selon un Edit de Louis XV. le jour qu'il fait son entrée. La Cathédrale qui est dédiée à la Sainte Croix, est bien bâtie, quoiqu'elle ne soit pas achevée. Les environs de cette Ville, & sur-tout le Fauxbourg d'*Olivet*, sont charmans : elle a donné le jour à plusieurs grands hommes, entr'autres au fameux Pere Petau, Jésuite ; à Jacques Bongars, Auteur critique ; à de Muis, célèbre Commentateur des Pseaumes ; à Isambert, Docteur de Sorbonne, & Auteur de Traités de Théologie ; à Nicolas Toinard, célèbre Antiquaire, & Auteur d'une Concorde des Evangélistes ; à Amelot de la Houffaye, Auteur de plusieurs Traductions ; à l'Abbé Gédoin, de l'Académie Française, & de celle des Inscriptions & Belles-Lettres ; à l'Avocat Fuet, Jurisconsulte estimé ; & à le Vassor, Historien de Louis XIII.

Le Canal connu sous le nom de *Canal d'Orléans*, commence environ à deux lieues de cette Ville, à l'endroit nommé *Port-Morand* ; & après avoir traversé la forêt d'Orléans & la plaine qui la suit, étant soutenu dans son cours, qui est de près de dix-huit lieues, par trente écluses, il s'unit à la riviere du Loir à *Cépoï*, une lieue au-dessous de Montargis ; continue son cours avec cette riviere, passe à Nemours, & se jette dans la Seine au-dessous de *Mores*.

## GOUVERN. DE L'ORLEANOIS. 153

MEUN sur la Loire, petite Ville fort ancienne qui a une Collégiale dont le Doyen porte le titre de Baron, & une maison de plaisance des Evêques d'Orléans. C'est la patrie de Jean Clopinel surnommé de Meun, Docteur en Théologie & Continuateur du célèbre Roman de la Rose commencé par Guillaume de Loris.

BEAUGENCI, sur la Loire, *Bailliage, Election*; Comté.

PITIVIERS, *Election*, au Nord d'Orléans.

CLERI, entre Orléans & Beaugenci. Cette petite Ville est connue par son Eglise Collégiale de Notre-Dame, où l'on voit les Tombeaux de Louis XI. & de la Reine son épouse.

GERGEAU, sur la Loire, ancienne Ville, avec une Collégiale. C'est la patrie des trois freres *Gaignieres*, qui, quoique de basse naissance, s'éleverent par leur mérite dans le dernier siècle, aux premiers honneurs de la guerre, & ce qui est plus glorieux pour eux, ne méconnerent jamais leurs parens, quelque pauvres qu'ils fussent.

SULLI, sur la Loire, à l'Orient de Cléri. C'est un Duché-Pairie, érigé en 1606. en faveur de Maximilien de Béthume.

### II. La Beausse.

Cette contrée est si fertile en bleds, qu'on l'appelle le Grenier de Paris: elle renferme le Pays Chartrain, le Dunois & le Vendomois.

Les Villes principales du Pays Chartrain sont:

CHARTRES, sur l'Eure, *Capitale, Evêché, Préfidal, Bailliage, Election*. Son Eglise Cathédrale est très-belle: on admire sur-tout ses clochers pour leur beauté & leur extrême élévation. Il y a un Séminaire dirigé par les Prêtres de la Mission, un Hôpital général, & un autre pour six vingt aveugles. Le fils aîné du Duc d'Orléans porte le titre de Duc de Chartres. C'est la patrie du Poëte

154 GEOGRAPHIE MODERNE.

Regnier, des Félibien, famille illustre dans la République des Lettres, de Jean-Baptiste Thiers, Auteur d'un Traité des Superstitions, & de plusieurs autres Ouvrages; & du célèbre Théologien Pierre Nicole.

NOGENT-LE-ROI, sur l'Eure. Le Roi Philippe de Valois y mourut en 1350.

MAINTENON \*, sur l'Eure, au Nord-Est de Chartres, Marquisat qui est entré dans la Maison de Noailles par le mariage de Françoise d'Aubigné avec Adrien-Maurice, Duc de Noailles.

BONNEVAL, au Sud-Ouest de Chartres, petite Ville qui a pris son nom de la fertilité de la vallée où elle est située.

Le *Dunois* & le *Vendomois* sont deux petits Pays qu'on met ordinairement dans la Beauce.

CHASTEAUDUN, Capitale du Comté de Dunois qui appartient au Duc de Luynes. Elle a un ancien Château avec une Collégiale célèbre où sont enterrés des Princes de la Maison de Longueville. C'est la patrie du P. Cheminai, Jésuite, célèbre Prédicateur.

Au Nord-Ouest du Dunois on trouve le *Perche-Gouet*, petit Pays ainsi appelé de Guillaume Gouet, mari d'Élisabeth de Champagne, Duchesse de la Pouille. Ses lieux principaux sont les cinq Baronies suivantes:

AUTON.

BROU.

BAZOCHE\*.

MONTMIRAIL.

ALLUYE\*.

VENDÔME, est Capitale du Duché de ce nom; *Bailliage*, *Election*, sur le Loir, dans le Diocèse de Blois, avec une Abbaye de Bénédictins, & un Collège de l'Oratoire. Cette Ville a une Collégiale où sont les tombeaux des Seigneurs de Vendôme depuis Bouchart I. jusqu'à Bouchart

GOUVERN. DE L'ORLÉANOIS. 155  
IV. inclusivement, & ceux de plusieurs Princes  
de la Maison de Bourbon. C'est la patrie du Poëte  
Ronsard.

III. Le Blaisois.

Ce Pays qui est fort agréable, renferme:

BLOIS, sur la Loire, Capitale, Evêché, Pré-  
sidial, Bailliage, Election. Cette Ville est bâtie  
sur une hauteur qui descend jusqu'à la Loire. Son  
Château Royal est célèbre par la mort du Duc de  
Guise qui y fut tué par ordre de Henri III. en  
1588. C'est une des Villes de France où le peuple  
parle françois avec plus de pureté. Blois a donné  
naissance aux Peres Morin & Vignier, Prêtres de  
l'Oratoire, célèbres par leur profonde connois-  
sance des Langues & des Antiquités Ecclésiasti-  
ques; à Jean Bernier, Médecin, Auteur d'une  
Histoire de Blois, & à Louis Habert, Docteur de  
Sorbonne, & Auteur d'un Cours de Théologie.

ROMORANTIN, Bailliage, Election, Capitale  
de la Sologne. Cette Ville dans une inscription qui  
est sur une de ses portes, se qualifie de petite  
Rome, *Roma minor*; mais elle n'a rien qui mérite  
ce titre.

CHAMBORT, à l'Orient de Blois, Château  
Royal bâti par François I. dans une vallée où coule  
la petite riviere de *Coffon*, & au milieu d'un Parc  
de sept lieues de tour. Le Roi en avoit accordé la  
jouissance au Maréchal Comte de Saxe, qui s'est  
rendu célèbre par ses grandes actions dans la der-  
niere guerre, & qui est mort dans ce Château  
le 30. Novembre 1750.

MER, petite Ville au Nord-Est de Blois, &  
à une lieue de la Loire. Elle fait partie du Mar-  
quisat de Menars, érigé l'an 1675. Les Calvinistes  
y avoient un Temple avant la révocation de l'Edit  
de Nantes. C'est la patrie du Ministre Jurieu, hom-  
me d'esprit, mais décrié même dans son parti par  
ses visions & ses emportemens.



IV. Le Gatinois Orléanois.

Cette contrée est peu fertile, si ce n'est en safran (a).

**MONTARGIS**, sur le Loir, *Préfidial, Bailliage, Election*. Cette Ville du Diocèse de Sens, est de l'apanage de M. le Duc d'Orléans. Elle est assez grande, & a un Château ancien, un Collège de Barnabites, & plusieurs Communautés. C'est la patrie de Madame Guyon, fameuse Quétiste.

**ETAMPES**, dans le Diocèse de Sens, *Bailliage, Election*, au Nord-Ouest de Montargis. C'est une Ville assez considérable : il s'y est tenu un fameux Concile où Saint Bernard fit reconnoître le Pape Innocent II. par les François & par les Anglois, & rejeter l'Antipape Anaclet. Il y a un Chapitre, un Collège de Barnabites, des Cordeliers, & d'autres Maisons Religieuses.

**CHASTILLON**, sur le Loir, au Sud-Est de Montargis. Cette petite Ville située dans une vallée agréable, a un Château où sont les tombeaux des Seigneurs de Châtillon, & entr'autres de Gaspard de Coligni, & de Louise de Montmorenci, sa femme. L'Archevêque de Sens confere toutes les Prébendes de la Collégiale de cette Ville, qui a été érigée en Duché héréditaire sous le nom de Châtillon-Boutteville en 1626, en faveur de Paul Sigismond de Montmorenci, troisième fils de François-Henri Duc de Piney-Luxembourg.

**GIEN**, sur la Loire, *Bailliage, Election, Comté* dans le Diocèse d'Auxerre.

**BRIARE**, renommée par le Canal qui porte son nom, & qui a été construit par les soins du Cardi-

(a) Le Safran est une plante dont la fleur desséchée sert beaucoup à la teinture : autrefois on en coloroit quelques ragouts. On en fait encore grand usage en Flandre, en Allemagne, & en Italie.

GOUVERN. DE L'ORLÉANOIS. 157  
nal de Richelieu. Ce Canal commence à Briare ,  
se jette dans le Loir , passe à Châtillon , & conti-  
nue jusqu'à Montargis.

---

## ARTICLE VI.

### *Du Gouvernement de Berri.*

**C**ETTE Province est au milieu du Royaume ;  
précisément dans le centre. Elle est bornée  
au Nord , par la Sologne & le Gatinois Orléa-  
nois ; à l'Orient , par le Nivernois ; au Midi , par  
le Bourbonnois & la Marche ; à l'Occident , par  
le Poitou & la Touraine.

Le Berri fut gouverné sous les Rois de France  
de la première race , comme il l'avoit été sous les  
Romains & les Goths , c'est-à-dire , par des Com-  
tes , qui dans la suite firent un fief héréditaire  
d'une dignité qui n'étoit que personnelle , & pri-  
rent le titre de Comtes de Bourges. Il eut ensuite  
des Vicomtes , jusqu'à Eudes Arpin , qui le vendit  
au Roi Philippe I. en 1100. Le Roi Jean l'érigea  
en Duché l'an 1360. en faveur de Jean de Fran-  
ce , son troisième fils. C'est l'apanage d'un des fils  
de France.

Ce Pays est assez fertile en bleds , en vins , en  
pâturages , & sur-tout en bois. Les laines en sont  
estimées : on y fait beaucoup d'étoffe , dont la  
Province tire un grand profit.

Ses Rivieres les plus considérables sont le Cher  
& l'Indre.

Le Cher divise le Berri en haut & bas. Le  
haut est à l'Orient , & le bas à l'Occident de cet-  
te riviere.

### *§. I. Du haut Berri.*

**BOURGES** , sur l'Eure , Capitale , Archevêché ;

## 158 GEOGRAPHIE MODERNE.

*Généralité, Bailliage, Election, Hôtel des Monnoies, Université.* C'est une ancienne & grande Ville, mais peu peuplée. La Cathédrale de S. Etienne est une des plus belles de France. Son Archevêque prend le titre de Primat d'Aquitaine, titre qui lui est disputé par l'Archevêque de Bourdeaux. C'est à Bourges que Charles VII. fit la Pragmatique Sanction abolie par Louis XI. qui y naquit en 1422. & fonda l'Université en 1465. Cette Ville a une Sainte Chapelle très-belle, & six autres Collégiales, trois Abbayes dont une de Chanoines Réguliers, & une de Bénédictins de S. Maur. Messieurs de S. Sulpice y possèdent un magnifique Séminaire. Le Monastere des Annonciades a été bâti par la bienheureuse Jeanne, fille de Louis XI. & épouse de Louis XII. Bourges a donné la naissance aux Peres Deschamps, Bourdaloue, Souciet, Joseph d'Orléans, & Philippe Labbe, célèbres Jéuites; à Nicolas Catherinot, Historien & Critique; au P. Gibieuf, Prêtre de l'Oratoire, & sçavant Théologien; au Jurisconsulte Pinçon, & à la Chapelle, de l'Académie Françoisé.

SANCERRE, au Nord-Est de Bourges près la Loire. Cette Ville est fameuse par l'horrible famine qu'elle souffrit lors du siège qu'elle soutint en 1573. contre Charles IX. Elle est sur une hauteur, & fertile en bons vins.

HENRICHEMONT, à l'Occident de Sancerre. C'est la seule Ville de la Principauté de ce nom, qui appartient à la Maison de Sully ou de Béthune. Cette Ville est nouvelle, & a été bâtie par Maximilien de Béthune, premier Duc de Sully sous Henri IV. Elle est située dans un terrain fort stérile, ce qui fait qu'elle n'est pas fort peuplée, malgré les Priviléges dont jouissent les Habitans, qui sont exempts de Tailles, Aides & Gabelles, &c.

GOUVERNEM. DE BERRI. 159

VIERZON, au Nord-Ouest de Bourges, sur le Cher, *Bailliage*, avec une Maison de Bénédictins de S. Maur.

MEHUN, sur l'Yeure. Cette Ville très-ancienne est bâtie au milieu d'une belle & grande plaine entourée de bois. Elle est connue par le séjour qu'y fit Charles VII. Ce Prince y fit bâtir un Château où il se laissa mourir de faim, de peur de mourir de poison. Quoique ce Château ait été consumé par le feu du ciel, on voit encore des vestiges de son ancienne magnificence. Sa situation étoit admirable, & la pierre dont il étoit bâti est aussi blanche que du marbre. Sa Chapelle dont les croisées sont superbes, a passé pour une des plus belles du Royaume. On en a tiré les statues des douze Apôtres, pour les mettre dans le chœur de l'Eglise Collégiale dont elles sont l'ornement. Le Commerce de cette Ville consiste en laines, chanvres, &c. Il s'y tient deux Foires par an, & un marché tous les mercredis.

DUN-LE-ROI, *Bailliage*, au Sud-Est du Berri, sur les confins du Bourbonnois. Son nom de Dun-le-Roi vient, à ce qu'on croit, de ce que Charles le Bel l'a réunie au Domaine. Les Princes de Condé en jouissent depuis Louis XIII. à titre d'engagistes. Cette Ville est ancienne, & passe pour la troisième du Berri.

S. II. Du bas Berri.

ISSOUDUN, *Bailliage, Election*. C'est une assez jolie Ville, du Diocèse de Bourges. On y voit un Château & une Abbaye de Bénédictins non réformés: il s'y fait un grand commerce de bestiaux, de draps & de chapeaux. C'est la patrie d'Antoine Dorfanne, Grand-Chantre & Official de Paris.

CHAROST, à l'Orient d'Issoudun, Duché-Pairie

160 GEOGRAPHIE MODERNE.

érigé en 1672. en faveur de Louis de Béthune , Comte de Charost. Les Lettres d'érection n'ont été enregistrées qu'en 1690.

SAINT-AIGNAN ; au Nord-Ouest d'Issoudun ; sur le Cher, Duché-Pairie érigé en 1663. en faveur de François de Beauvilliers , Comte de Saint-Aignan.

CHASTEAU-ROUX , *Election* , au Sud - Ouest d'Issoudun , Duché-Pairie érigé en 1616. en faveur de Henri de Bourbon , Prince de Condé.

LE BLANC ; *Election* , sur la Creuse.

ARGENTON , sur la Creuse.

LA CHASTRE , *Election* , au Midi d'Issoudun ; sur l'Indre.

---

A R T I C L E V I I .

*Du Gouvernement de Nivernois.*

CETTE Province qui est petite, est bornée au Nord, par le Gatinois & partie de la Bourgogne ; à l'Orient, aussi par la Bourgogne ; au Midi, par le Bourbonnois ; & à l'Occident, par le Berri.

Le Nivernois a beaucoup de mines de fer & même d'argent, quantité de bois, de charbon de terre, & des carrieres de la plus belle pierre à bâtir.

Ses Rivieres les plus remarquables sont la Loire, l'Yonne, dont la source est dans sa partie méridionale, près de Château-Chinon ; & l'Allier qui se jette dans la Loire, un peu au-dessous de Nevers.

Ses principales Villes du Nord au Sud sont :

CLAMECI , *Election* , au confluent du Beuvron & de l'Yonne. Gui, Comte de Nevers, donna retraite vers l'an 1180. dans le Fauxbourg de cette Ville à un Evêque Latin de *Bethléem*, chaf-

GOUVERN. DE NIVERNOIS. 161

est de la Terre Sainte par les Sarazins. Voilà l'origine de l'Evêché de *Bethléem*, dont le titre est dans une Chapelle du Fauxbourg de Clameci, qui est du Diocèse d'Auxerre. Les Ducs de Nevers nomment, avec l'agrément du Roi, à cet Evêché. Charles VI. dans ses Lettres - Patentes données l'an 1412. a accordé aux Evêques de Bethléem les mêmes prérogatives dont jouissent les Evêques de France, au cas qu'ils soient naturels François; ou qu'ayant demeuré long-tems en France, ils aient prêté le serment de fidélité. L'Evêque de Bethléem a dans son petit territoire Jurisdiction épiscopale, & reçoit ses Bulles du Pape.

VEZELAI, du Diocèse d'Autun, *Election*, à l'Orient de Clameci, près de la riviere de Cure dans le *Morvan*, avec une Abbaye sécularisée. Le Pape Eugène III. y tint un Concile en 1145. pour le recouvrement de la Terre-Sainte. C'est la patrie de Théodore de Beze, Ministre Calviniste, & Professeur en Langue grecque à Genève.

COSNE, à l'Occident de Clameci, sur la Loire. On fait des ancrs pour les vaisseaux dans cette petite Ville, qui est du Diocèse d'Auxerre.

LA CHARITÉ, *Election*, sur la Loire. Le Prieur Commendataire des Bénédictins est Seigneur spirituel & temporel de la Ville. Ce Prieuré de Cluni est très-riche.

NEVERS, *Evêché, Capitale, Election*. Cette Ville est bâtie en forme d'amphithéâtre, & a un très-beau pont sur la Loire. Son Eglise Cathédrale dédiée à S. Cyr, est fort belle. On travaille fort bien en ouvrages de verre dans cette Ville. C'est un Duché - Pairie érigé par Charles VII. l'an 1457. en faveur de Jean de Bourgogne, Comte de Nevers. Ce Duché fut vendu en 1659. au Cardinal Mazarin par les héritières de Char-

162 GEOGRAPHIE MODERNE.

les de Gonzague, Duc de Mantoue. Ce Cardinal obtint de nouvelles Lettres de Duché-Pairie en 1660. pour Nevers, & le laissa à Philippe Mancini, son neveu : ces Lettres n'avoient pas été enregistrees. Son fils en a obtenu d'autres en 1720. qui l'ont été en 1721.

CHATEAU-CHINON, *Election*, à l'Orient de Nevers.

SAINT-PIERRE-LE-MOUTIER, *Présidial*, *Bailiage*, au Midi de Nevers.

DECIZE, près de la Loire. Cette petite Ville est la patrie de Gui Coquille, Auteur de l'Histoire du Nivernois & de plusieurs autres Ouvrages.

---

ARTICLE VIII.

*Du Gouvernement de Bourgogne.*

CE Gouvernement est borné au Nord, par la Champagne; à l'Orient, par la Franche-Comté; au Midi, par le Beaujolois; & à l'Occident, par le Bourbonnois & le Nivernois.

La Bourgogne a tiré son nom de ses anciens habitans, appellés en Latin *Burgundiones* : ils étoient originaiement Wandalés. Ayant été chassés d'Allemagne où ils s'étoient beaucoup multipliés, ils vinrent en ce pays, & y formerent en peu de tems un Royaume puissant qui comprenoit la Savoye, la Suisse, la Provence, le Dauphiné, le Lyonnois, le Duché & le Comté de Bourgogne, ou Franche-Comté. Les deux premières Provinces composoient la *Bourgogne transjurane*, c'est-à-dire, au-delà du mont *Jura*; & les autres, la *Bourgogne cisjurane*, c'est-à-dire, en-deçà du même mont *Jura*.

Gondomar son dernier Roi, périt en 532. Ce Royaume avoit duré 126. ans depuis l'entrée des

## GOUVERN. DE BOURGOGNE. 163

Bourguignons dans les Gaules, & 90. ans depuis qu'ils furent maîtres absolus des grandes Provinces dont nous venons de parler.

Les Rois de France posséderent ensuite ce Royaume durant plus de 340. ans, jusqu'à ce qu'il fût usurpé, d'abord par Boson en 879. & ensuite par Raoul ou Rodolphe. Cette dernière usurpation divisa en deux ce Royaume, selon ses deux dénominations de Bourgogne *transjurane* & *cisjurane*. En 1101. le Roi Robert étant devenu maître de la partie de la Cisjurane qu'on appelloit alors le Duché de Bourgogne, la céda à Robert son fils, qui par-là est devenu la tige des Ducs de Bourgogne de la première branche royale. Après la mort du dernier Duc sans postérité en 1361. comme la Bourgogne étoit un Fief mouvant de la Couronne, le Roi Jean la donna en apanage à Philippe son quatrième fils, chef de la seconde branche royale des Ducs de Bourgogne. Elle subsista près de 120. ans, jusqu'à Charles surnommé *le Hardi*, qui possédoit non-seulement le Duché de Bourgogne, mais encore la Franche-Comté & les Pays-Bas. Charles ayant été tué devant Nancy, ne laissa en mourant qu'une fille nommée Marie, qui en 1477. épousa Maximilien, Archiduc d'Autriche, & porta dans cette Maison la Franche-Comté & les Pays-Bas. Pour la Bourgogne, elle fut réunie à la Couronne, comme Fief masculin, par le Roi Louis XI. qui s'en saisit à ce titre. Les Ducs de Bourgogne étoient les premiers Pairs anciens: au Sacre du Roi ils portoient la Couronne, & ceignoient l'épée au Roi.

La Bourgogne est un Pays d'Etats: ils s'y tiennent tous les trois ans. Cette Province est considérable pour sa fertilité en excellens vins.

Ses Rivieres principales sont la *Saone*, qui prend sa source à l'extrémité de la Lorraine, aise z près de Plombieres, passe à Gray, à Auxonne, à



Châlons sur Saone, à Mâcon, à Trévoux, & vient se jeter dans le Rhône au-dessous de Lyon : l'Yonne & la Seine dont nous avons parlé plus haut.

On divise la Bourgogne en huit petits Pays : on en trouve quatre au Nord, & quatre au Midi. Ceux du Nord sont le Pays de la Montagne, l'Auxerrois, l'Auxois, le Dijonnois au Nord-Est. Ceux du Midi sont l'Autunois, le Châlonnois, le Charolois, le Mâconnois.

La Bresse & le Bugey dépendent aussi de ce Gouvernement.

### I. Le Pays de la Montagne.

CHASTILLON-SUR-SEINE, *Bailliage, Présidial*. Il est divisé en deux Villes par la Seine : la première s'appelle *Chaumont*, la deuxième *le Bourg*. On y fait un grand commerce de fer, dont il y a beaucoup de mines aux environs.

Près de Châtillon est le Monastere du *Val des Choux*, fondé l'an 1197. par un saint homme nommé *Viard*, sous la Regle de Saint Benoit. Ce Monastere est devenu Chef d'un Ordre, dont le Général n'a que le titre de Prieur.

BAR-SUR-SEINE, *Bailliage*. Cette Ville porte le titre de Comté, qui est passé dans la Maison d'Orléans avec tous les autres biens de Marie-Louise d'Orléans, Duchesse de Montpensier. Elle l'avoit hérité de Henri de Bourbon, Duc de Montpensier, à qui Henri IV. l'avoit engagé.

### II. L'Auxerrois.

AUXERRE, *Evêché, Présidial* ressortissant au Parlement de Paris, *Bailliage*, sur l'Yonne. C'est une ancienne Ville bâtie sur une hauteur, avec titre de Comté. La Cathédrale dédiée à Saint Etienne, est une des belles Eglises du Royaume. Elle a un Canoniat Laïc attaché depuis quel-

## GOUVERN. DE BOURGOGNE. 165

ques siècles à la Maison de Chatellux. Le Seigneur de ce nom en prend possession dans un habit singulier. Il est botté, éperonné, revêtu d'un surplis, un baudrier par-dessus & une épée : sur le bras gauche il porte une aumusse, & sur le poing un oiseau de proie : de la main droite il tient un chapeau bordé, couvert d'un plumet. Dans cet équipage il est installé dans les hauts sièges, & assiste à tout l'Office. L'Eglise de l'Abbaye de Saint Germain appartenant aux Bénédictins de Saint Maur, est remplie de corps saints, dont un grand nombre sont d'Evêques de cette Ville.

**CRAVANT**, sur l'Yonne, petite Ville célèbre par la bataille donnée près de ses murs, sur la fin du regne de Charles VI.

**COULANGÉS-LES-VINEUSES** \* près d'Auxerre; Cette petite Ville est renommée pour la bonté de ses vins.

**VERMANTON**, sur la riviere de Cure.

### III. L'Auxois.

**SEMUR**, sur l'Armançon, Capitale, Présidial; Bailliage. Cette Ville a une bonne Manufacture de draps. Henri IV. satisfait de sa fidélité, y transféra le Parlement de Dijon, qui n'en est sorti qu'après que les troubles de la ligue furent apaisés.

**NOYERS**, au Nord - Ouest de Semur. Cette Ville qui a un Collège de Doctrinaires, est située sur la riviere de Serin, dans un vallon entourré de montagnes couvertes de vignes. C'est la patrie de M. Treuvé, Auteur d'une Instruction de pénitence, & d'autres ouvrages excellens.

**AVALON**, Bailliage. Le Roi Robert la prit en 1007. après un siège de trois mois : elle a un fort Château, un Chapitre, un Collège des Peres de la Doctrine, & d'autres Communautés. C'est la

patrie de M. Bocquillot, Auteur d'un Traité historique de la Liturgie Sacrée, & de plusieurs autres Ouvrages.

SAULIEU, *Bailliage*, au Sud-Ouest d'Avalon. Cette Ville est sur une hauteur, dans un terrain fertile en grains, & abondant en bétail.

ARNAY-LE-DUC, au Sud-Est de Saulieu, *Bailliage*. Cette petite Ville n'est pas loin de la rivière d'Arroux : elle est remarquable par la victoire que l'Amiral de Coligni remporta sur le Maréchal de Cossé en 1570.

#### IV. Le Dijonnois.

DIJON, sur l'Ouche, *Capitale*, *Evêché*, *Parlement*, *Chambre des Comptes*, *Cour des Aides*, *Généralité*, *Bailliage*, *Hôtel des Monnoies*, *Université*. Cette Ville est ancienne, grande & bien peuplée ; c'est où se tiennent les Etats de Bourgogne, dans le Palais Royal qui étoit le Château des anciens Ducs de Bourgogne. Ce Palais est situé sur la Place Royale, percée en plusieurs endroits qui aboutissent à autant de rues. Son Evêché a été érigé dans l'Abbaye de S. Etienne par Clément XII. en 1731. On voit au milieu du chœur de la célèbre Abbaye de Saint Bénigne le tombeau d'un Roi de Pologne, qui s'étoit fait Frere Convers dans cette Abbaye. Cette Ville a une Sainte Chapelle, une Académie des Belles-Lettres, établie par Lettres Patentes en 1740. un Séminaire de l'Oratoire, un Collège des Jésuites qui y ont une belle Bibliothèque, laquelle leur a été donnée par Charles Fevret, né dans cette Ville, à condition de la rendre publique, & nombre de Communautés. Dijon est la patrie du célèbre Bossuet, Evêque de Meaux ; de Claude Saumaïse, fameux Critique ; de Longepierre, célèbre Traducteur ; de M. de la Monnoye, de l'Académie Française ; du Président Bouhier ; &

## GOUVERN. DE BOURGOGNE. 167

de Crébillon, de l'Académie Française.

Il y a près de cette Ville un très-riche Couvent de Chartreux, où reposent les cendres des derniers Ducs de Bourgogne, des Duchesses leurs femmes, & de leurs enfans. Les deux tombeaux qu'on y voit sont ceux de Philippe le Hardi, & de Jean Sans-peur, avec Marguerite de Baviere, sa femme. Ces deux tombeaux sont d'une grande beauté.

AUXONE, *Bailliage*, sur la Saone, Comté. Cette Ville a un Château & quelques fortifications, un Couvent de Capucins, & deux de filles.

SAINT-JEAN-DE-LOSNE, sur la Saone. Cette Ville soutint un vigoureux siège contre l'armée Impériale en 1636. Louis XIII. lui accorda en conséquence des privilèges considérables, & en particulier exemption de tailles, & de tout subside.

BEAUNE, *Bailliage*, au Sud-Ouest de Dijon, au Diocèse d'Autun, avec un Chapitre, un Collège de l'Oratoire, un bel Hôpital pour les malades, & un autre pour les orphelins.

NUITS, *Bailliage*. Elle a une Collégiale, un Couvent de Capucins, un d'Ursulines & un Hôpital. Elle appartient au Prince de Conti comme Engagiste, & il nomme le Gouverneur qui reçoit des provisions du Roi.

Ces deux Villes sont renommées pour leurs excellens vins.

### V. L'Autunois.

AUTUN, sur l'Arroux, *Evêché, Présidial, Bailliage*. Son Evêque est président-né des Etats de Bourgogne, premier Suffragant de l'Archevêque de Lyon, & Administrateur tant au spirituel qu'au temporel de cette Métropole, pendant la vacance du Siège. Il a le droit de porter le *Pallium*,

droit accordé par le Pape S. Grégoire à Siagrius, Evêque de cette Ville. Autun a 8. Paroisses, un Hôpital général, & un autre pour les malades, servi par des Religieuses de l'Ordre de S. Augustin, un Séminaire de Messieurs de Saint Sulpice, un Collège de Jésuites, une Abbaye de Bénédictins, & une de Chanoines Réguliers. Cette Ville est remplie de beaux restes de monumens anciens. Entre ces antiquités, on remarque deux Portes de la Ville que l'on croit être des ouvrages des Romains: c'est la Porte d'Arroux, & celle de Saint André. Il n'y a ni ciment, ni fer entre les joints des pierres qui forment la Porte d'Arroux, qui est une espece d'arc de triomphe d'une architecture toute dans notre goût moderne, & par conséquent du tems des Romains. En effet on sçait qu'avant le renouvellement du bon goût pour l'Architecture dans ces derniers siècles, c'étoit le goût gothique qui régnoit, & dont on voit des exemples dans les bâtimens des anciennes Eglises. On avoit perdu l'idée du vrai beau dont les Romains avoient donné des modèles parfaits, auxquels on s'est conformé depuis environ deux cens ans. On rapporte que Louis XIV. ayant entrepris le magnifique Frontispice du vieux Louvre à Paris, envoya visiter cette Porte, pour essayer de bâtir de même sans ciment, en posant seulement les pierres l'une sur l'autre.

Les Campagnes proche de la Ville ont aussi quelques restes de la belle antiquité. On y voit la pierre de *Couar*, dont on ne peut deviner l'usage. C'est un large monceau de pierrailles bien cimentées, qui a l'apparence d'un tas de pierres qui s'éleve un peu en pointe: on diroit que ce seroit un diminutif de ces fameuses pyramides d'Egypte; aussi les Autunois pensent que c'est un monument sépulcral. Tout près est *le Champ*  
des

des  
ter  
vo  
thé  
d'h  
ner  
pla  
aut  
per  
de  
tes  
con  
sieu  
de  
I  
d'A  
une  
Cap  
tau

C  
liag  
Vin  
cett  
Il y  
rato  
lége  
S  
legr  
Lou  
aujo  
V  
Dou  
sieur  
bre,  
vien  
C

## GOUVERN. DE BOURGOGNE. 169

*des Urnes*, ainsi nommé, parceque dans tous les tems on y a trouvé des Urnes sépulcrales. On y voit encore un vestige bien marqué d'un amphithéâtre peu élevé : ce sont des terres couvertes d'herbe, & taillées en forme de degrés qui tournent en rond. Au bas des degrés une grande platte-forme verte qui ressemble à l'*Arène*, & autour on apperçoit au-dessous des degrés, de petites loges basses, comme des caveaux bâtis de pierre : c'étoit le lieu où l'on tenoit les bêtes renfermées, & d'où on les lâchoit pour les combats. On voit aussi près de cette Ville plusieurs morceaux subsistans des grands chemins de Rome.

**BOURBON-LANCI**, *Bailliage*, au Sud-Ouest d'Autun. On y trouve des Bains chauds. Elle a une Collégiale, trois Paroisses, un Couvent de Capucins, un d'Ursulines, & deux petits Hôpitaux.

### V I. *Le Châlonnois.*

**CHASLONS**, sur Saone, *Evêché, Présidial, Bailliage*. La Citadelle & l'Eglise cathédrale de Saint Vincent est ce qu'il y a de plus remarquable en cette Ville, qui est ancienne & assez marchande. Il y a une Maison de Clunistes : les Prêtres de l'Oratoire ont le Séminaire, & les Jésuites le Collège.

**SEVRE**, sur la Saone : on la nomme aussi *Bellegrade*, depuis son érection en Duché-Pairie par Louis XIII. en 1619. Sa Seigneurie appartient aujourd'hui à la Maison de Condé.

**VERDUN**, près du confluent de la Saone & du Doux : c'est une petite Ville où il se trouve plusieurs antiquités. On y tient une foire le 29. Octobre, qui dure quinze jours, & où les marchands viennent de tous côtés.

**CITEAUX** \*, au Nord de Verdun, célèbre Ab

baye & Chef-d'Ordre, fondée en 1098. des libéralités d'Eudes, Duc de Bourgogne, par Saint Robert, Abbé de Molesme, qui en fut élu le premier Abbé. Saint Etienne son successeur, envoya une partie des Moines qui s'étoient fort multipliés, à la Ferté-sur-Grosne en Charolois, l'an 1112. où fut fondé la première Fille de Cîteaux. Deux ans après le même Saint fonda dans l'Auxerrois le Monastere de Saint Edmond ou Edme de Pontigni, qui est la seconde Fille de Cîteaux. Celui de Clairvaux qui est la troisième, fut fondé en 1115. par S. Bernard, & un an après Guillencus, Evêque de Langres, fonda le Monastere de *Morimond* en Bassigni, qui est la quatrième Fille de Cîteaux. Ces quatre Abbés qu'on nomme les quatre Peres de l'Ordre, ont de grands privilèges, & peuvent passer eux-mêmes pour des Généraux d'Ordre, à cause de leur autorité sur les Monasteres de leur filiation. L'Abbé de Cîteaux est Conseiller-né au Parlement de Bourgogne, & Supérieur général de tout son Ordre. Cette Abbaye est vaste & très-riche : son Eglise est grande & bien décorée.

#### VII. *Le Charolois.*

Ce petit Pays est un Comté qui appartient à la Maison de Condé, dont un Prince porte le titre de Comte de Charolois.

*CHAROLLES, Capitale, Bailliage.* Le Château des anciens Comtes de Charolois est dans l'enceinte de la Ville, dont l'Eglise de S. Nizier est Collégiale & Paroissiale.

*PARAY-LE-MONIAL*, au Nord-Ouest de Charolles, sur la riviere de Bourbince, est une petite Ville assez jolie, qui a deux Prieurés de l'Ordre de S. Benoit, un Hôpital, deux Couvens de Religieuses, & un Collège de Jésuites.

*SEMUR*, près de Charolles, *Capitale* d'un petit

GOUVERN. DE BOURGOGNE. 171  
Pays appellé le *Brionnois*. Semur porte le titre de  
Baronie.

VIII. Le *Mâconnois*.

**MACON**, *Evêché, Prêfidal, Bailliage*, sur la Saone. Cette Ville est célèbre pour ses bons vins : sa situation sur le penchant d'une colline la rend très-agréable. Il s'y est tenu plusieurs Conciles. Son Evêque est Président-né des Etats du *Mâconnois*. Les Chanoines de la Collégiale font preuve de noblesse. Les Peres de l'Oratoire ont le Séminaire, & les Jésuites le Collège. Elle a aussi un Hôtel - Dieu & plusieurs Communautés Religieuses.

**TOURNUS**, sur la Saone. Cette petite Ville n'a de remarquable que son Abbaye sécularisée par Urbain VIII. L'Abbé est Seigneur haut-Justicier de cette Ville.

**CLUNY**, au Nord.Ouest de Mâcon, sur la petite riviere de Grosne. Cette Ville doit sa naissance à la fameuse Abbaye de *Cluny*, Chef-d'Ordre. Elle a été fondée sous la Regle de saint Benoît l'an 910. par Bernon, Abbé de Gigniac, des libéralités de Guillaume I. Duc d'Aquitaine. L'Eglise est une des plus vastes du Royaume, ayant 600. pieds de long, 120. de large & une double croisée. L'Ordre de Cluny a donné à l'Eglise trois souverains Pontifes ; sçavoir, Grégoire VII. Urbain II. & Paschal II. & grand nombre de Cardinaux & de Prélats. L'Abbé est Conseiller-né du Parlement de Paris, & a Jurisdiction dans la petite Ville de Cluny, qui est du Diocèse de Mâcon.

*De la Bresse & du Bugey.*

La Bresse & le Bugey étoient autrefois aux Ducs de Savoye : elles furent cédées en 1601. à Henri IV. en échange du Marquisat de Saluz.



172      GEOGRAPHIE MODERNE.  
ces , que ces Ducs avoient usurpé sur la France:

1. *La Bresse.*

**BOURG**, Capitale, Præsïdial, Bailliage. Cette Ville qui a un Collège de Jésuites , a été autrefois épiscopale. C'est la patrie de Vaugelas connu par sa belle traduction de Quinte-Curce, du sieur de Meziriac, & de Favet, tous trois de l'Académie Française. Près de cette Ville est un Couvent d'Augustins déchaussés fondé par Marguerite d'Autriche, veuve de Philibert II. Duc de Savoie. Leur Eglise, quoique médiocrement grande, passe pour un chef-d'œuvre d'Architecture. On y admire sur-tout les Mausolées de la Fondatrice, du Duc son mari, & de la mere du même Duc. Les formes du chœur sont d'une délicatesse parfaite : mais ce qui mérite sur-tout l'attention des curieux, ce sont les Statues des anciens Patriarches & des Prophètes qui en font la séparation. Les vitreaux qui étoient d'un prix inestimable ont été brisés par un orage arrivé en 1720.

**MONT-LUEL**, Chef-lieu d'un petit Pays nommé la *Val-Bonne*, au Midi de la Bresse. Louis XIII. a cédé cette Ville avec la Baronie de Gex à Henri de Bourbon, Prince de Condé, en échange de Château-Chinon.

2. *Le Bugey.*

**BELLEY**, Capitale, Evêché, Bailliage. Cette Ville confine à la Savoie, & n'est qu'à deux lieues du Rhône. L'Evêque est Seigneur de la Ville : il prend le titre de Prince du S. Empire, depuis que l'Empereur Frédéric Barberousse donna à l'Evêque saint Antelme & à son Eglise le droit de battre monnoie, & la Seigneurie absolue de la Ville, ne se réservant que la Souveraineté.

**NANTUA**. Cette Ville qui est au Nord de Bel-

## GOUVERN. DE BOURGOGNE. 173

ley, doit son origine à un ancien Monastere de Bénédictins non réformés, qui étoit autrefois un<sup>e</sup> Abbaye, & est aujourd'hui un Prieuré dont les Religieux doivent être nobles. Le Prieur est Seigneur de la Ville, qui a un Collège de Josephites & un Couvent de Bénédictins. Elle est du Diocèse de Lyon, comme presque toute la Bresse.

Les Bailliages de *Gex* & de *Valromey* sont encore de ce Gouvernement, comme dépendans de la Bresse & du Bugey. *Valromey* s'étend le long du Rhône à l'Occident de la Savoye : *Gex* s'étend au Nord.

*GEX* qui lui donne son nom, est un Bourg qui n'a rien de considérable.

LA CLUSE ou L'ECLUSE, est un Fort & un passage important sur le Rhône, pour entrer en France.

### *La Principauté de Dombes.*

Cette Principauté qui est enclavée dans la Bresse, est une petite Souveraineté érigée en 1560. par le Roi François II. en faveur de Louis II. de Bourbon, duquel descendoit Anne-Marie-Louise d'Orléans, appelée Mademoiselle de Montpensier, qui donna cette Principauté en 1681. au Duc du Maine, dont le fils aîné en portoit le titre. Cette Principauté, qui vaut 120. mille livres de rentes environ, contient 80. Paroisses qui sont du Diocèse de Lyon.

TRÉVOUX, Capitale, sur la Saone, au-dessus de Lyon. Son Parlement qui résidoit autrefois à Lyon, y a été transféré en 1696. par M. le Duc du Maine. Cette Ville est du Diocèse de Lyon. Elle a un Chapitre dont le Doyen nommé par le Prince, est Conseiller du Parlement, plusieurs Couvens & un Hôpital fondé par Mademoiselle de Montpensier.

## ARTICLE IX.

*Du Gouvernement de Franche-Comté.*

**C**ETTE Province est bornée au Nord, par la Lorraine; à l'Orient, par la Principauté de Montbéliard & la Suisse; au Midi, par la Bresse; & à l'Occident, par la Bourgogne & la Champagne.

Ce pays abonde en bleds, en vins, en fruits & en sel: on y nourrit de fort bons chevaux: on y trouve des carrieres de beau Marbre, de Jaspe, (a) & même d'Albâtre: (b) il a des mines de Fer, de Cuivre & de Plomb.

La Franche-Comté a passé aux Ducs de Bourgogne, après avoir eu des Souverains particuliers. Le dernier Duc de Bourgogne ne laissa qu'une fille, qui épousa Maximilien Archiduc d'Autriche, & lui apporta cette Province en mariage. Ce Prince étant devenu Empereur, unit en 1512. la Franche-Comté avec les Pays-Bas à l'Allemagne, sous le nom de dixième Cercle; & Charles-Quint son petit-fils laissa ces Provinces à son fils Philippe II. Roi d'Espagne. Louis XIV. ayant conquis la Franche-Comté pour la seconde fois en 1674. sur les Espagnols, elle est demeurée à la France par la paix de Nimègue en 1678.

Ses Rivieres les plus considérables sont le Doux & la Saone.

Le Doux prend sa source au Mont *Jura*, fait le tour de ces montagnes qui séparent la Franche-

(a) Jaspe, pierre peu différente de l'agate, mais plus molle, & qui ne reçoit pas un si beau poli; le plus estimé est le verd semé de petites taches rouges.

(b) Albâtre, espece de pierre blanche, moins dure que le marbre, mais plus dure que la pierre à plâtre.

## GOUV. DE FRANCHE-COMTÉ. 175

Comté de la Suisse, puis passe à Besançon & à Dole en traversant cette Province, & va se jeter dans la Saone au-dessus de Châlons.

La Saone arrose au Nord-Ouest une partie de la Franche-Comté; elle passe à Gray, & de-là traverse la Bourgogne du Nord au Sud.

On partage la Franche-Comté en quatre grands Bailliages; sçavoir, d'Amont, au Nord; de Besançon & de Dole, au milieu; d'Aval, au Midi.

### I. Le Bailliage d'Amont.

Il s'étend depuis l'extrémité septentrionale jusqu'au milieu; on y trouve:

**VEZOUL, Présidial, Bailliage.** C'est une petite Ville fort peuplée, & dont le terroir est fertile en bons vins. Elle a un Chapitre, un Collège de Jésuites, un Couvent de Capucins, & deux de filles. A l'Orient de Vezoul, au Village de *Leugne* est une Caverne singulière qui est une glacière naturelle inépuisable, & où un jour de chaleur produit plus de glace qu'on n'en ôte en huit. Cette Caverne a 35. pas de profondeur sur 60. de large, & une espece de voûte de plus de 50. pieds de haut. Il pend de cette voûte de très-gros morceaux de glace qui font un très-bel effet; mais la plus grande abondance de glace vient d'un petit ruisseau qui occupe une partie de la Caverne. Il est glacé en été & coule en hyver. Quand il y a quelques brouillards dans cette Caverne, c'est une marque presque certaine de pluye le lendemain, & les Payfans viennent consulter cet Almanach naturel.

**LUXEUIL**, au Nord-Ouest de Vezoul. Cette petite Ville est célèbre par ses eaux minérales; elle a tiré son nom de la fameuse Abbaye de *Luxeuil*, fondée, il y a plus de onze cens ans, par saint Colomban. La regle que ce Saint y avoit établie, quoique suivie par plusieurs monasteres, tant en

176 GEOGRAPHIE MODERNE.

France, que dans les Pays étrangers, a été abolie plusieurs siècles après la mort, pour faire place à celle de saint Benoît.

LURE, Abbaye aussi de l'Ordre de S. Benoît; dont l'Abbé étoit autrefois Prince de l'Empire. Elle a été fondée au commencement du septième siècle par S. Diel ou Diey, compatriote & disciple de S. Colomban: elle est maintenant réunie à l'Abbaye de Murbach en Alsace.

GRAY, *Bailliage*, sur la Saone, du Diocèse de Besançon. Louis XIV. l'ayant prise en 1668, en fit raser les fortifications. Cette Ville est une des plus marchandes de toute la Franche-Comté.

II. *Le Bailliage de Besançon.*

BESANÇON, sur le Doux, *Capitale, Archevêché, Parlement, Bailliage, Hôtel des Monnoies, Université.* C'est une grande & belle ville, fort ancienne, qui autrefois étoit Impériale, & où il y a 8. Paroisses, 7. Couvens d'hommes & 5. de filles. Son Archevêque se qualifie Prince du saint Empire. Les Chanoines de l'Eglise métropolitaine sont en tout temps habillés de violet, & portent le rochet & la mitre comme les Evêques, quand ils officient. Il y a dans cette Ville une Académie des Sciences & Belles-Lettres établie en 1752. On y voit des restes d'un arc de triomphe bâti en l'honneur de l'Empereur Aurélien, une Abbaye de Bénédictins de saint Vannes, une Eglise Collégiale, & un Collège de Jésuites. On y voit cinq belles Fontaines publiques ornées de statues; une Citadelle élevée sur un rocher escarpé; un Hôtel-Dieu pour de pauvres enfans des deux sexes, un Hôpital d'enfans-trouvés, une Maison de refuge, un magnifique Hôpital composé de trois grands corps de logis, & fermé d'une superbe grille; & le Palais du Cardinal de Granvelle qui étoit né en cette Ville. C'est aussi la

### GOUV. DE FRANCHE-COMTÉ. 177

patrie de Pierre Chifflet, Auteur de plusieurs Ouvrages Théologiques; de Jean-Jacques Chifflet, Médecin de Philippe IV. Roi d'Espagne, & Auteur d'une Histoire de Befançon, & de plusieurs autres Ecrits historiques; de l'Abbé Boisot, très-versé dans l'Histoire civile & naturelle; & de M. Dunod, qui a fait celle de Franche-Comté.

#### III. Le Bailliage du milieu, ou de Dole.

**DOLE**, *Chambre des Comptes, Bailliage*, sur le Doux. Cette Ville, autrefois Capitale, n'est pas fort grande, mais elle est belle & peuplée. Elle a un Chapitre, 5. Couvens de Religieux, 6. de Religieuses, & un Hôtel-Dieu. Les Jésuites y ont un magnifique Collège nommé *l'Arc*. L'Auteur du Voyage Littéraire, 1. part. pag. 165, rapporte qu'on voit au-dessus de la porte de ce Collège une statue de saint Ignace de Loyola avec cette inscription: *Successori sancti Thomæ*: au Successeur de saint Thomas; succession qui, selon un Magistrat dont parle Piganiol, Tome 8. de la *description de la France*, n'a été acceptée que sous bénéfice d'inventaire. Dole avoit autrefois une Université fondée par Philippe le Bon Duc de Bourgogne; mais Louis XIV. l'a transférée à Befançon, ainsi que le Parlement. Les Bénédictins réformés de Cluny y ont une Maison, qu'ils appellent le Collège de saint Jérôme. Au Nord-Est de Dole & près du Doux est une Grotte fort singulière par ses congélations, qui représentent des colonnes qui semblent faites exprès pour soutenir la voûte d'un salon qu'on y voit, des statues & des figures de toutes sortes. Il s'y fait une transformation continuelle, & ce que l'on y voit un jour, est toute autre chose huit jours après.

**ORNANS**, *Bailliage*. On voit près de cette Ville

un puits qui croît tellement dans les temps de grandes pluies, que malgré sa profondeur, il regorge extraordinairement, & jette une grande quantité d'une espèce de poissons, qu'on appelle *Umbres*. Il y a à une lieue de Vezoul, un puits à peu près semblable.

#### IV. Le Bailliage d'Aval.

**SALINS, Bailliage.** Cette Ville, du Diocèse de Besançon, est ainsi nommée, à cause des sources d'eaux salées dont on fait du sel qui est d'un grand revenu pour le Roi. La grande saline est au milieu de la Ville. C'est une espèce de petite Place forte, qui a 140. toises de long sur 46. de large. Deux Forts, l'un nommé *le Fort Belin*, & l'autre *le Fort de Saint-André*, commandent la Ville qui est située entre deux montagnes, sur lesquelles ces Forts sont construits. Salins a un Collège de l'Oratoire, un Chapitre, & plusieurs Communautés. C'est la patrie du Baron de Lifola, qui a tant écrit sur la Politique; & de l'Abbé d'Olivet, de l'Académie Française.

**ARBOIS, Bailliage,** Ville célèbre pour son vignoble.

**POLIGNY, Bailliage.** C'est une ville assez jolie, dans un terroir fertile en bons vins. Il y a un Collège de l'Oratoire. C'est la patrie de Jacques Coittier, premier Médecin de Louis XI. dont l'ascendant sur l'esprit de ce Prince qui le regardoit comme l'arbitre de ses jours, fut tel qu'il en obtenoit tout ce qu'il vouloit en le menaçant de l'abandonner; & de Jean le Jeune célèbre Prédicateur de l'Oratoire.

**LION-LE-SAUNIER, Bailliage.** Il y a dans cette Ville des Clunistes réformés, & d'autres Maisons Religieuses.

**SAINTE-CLAUDE, Evêché** érigé en 1742. C'étoit ci-devant une célèbre Abbaye de l'Ordre de Saint

GOUVERN. DE POITOU. 179

**Benoît.** Les Religieux ont été sécularisés depuis peu, & sont devenus Chanoines : ils doivent faire preuve de noblesse de quatre quartiers, tant du côté paternel, que du côté maternel. Cette Abbaye tiroit son origine de saint Romain & de saint Lupicin freres. On l'appella d'abord *Condat*, & ensuite le Monastere de *Jura*. Sa situation entre trois rochers stériles est affreuse ; mais la sainteté des Solitaires qui l'ont habité y a attiré tant de monde, qu'il s'y est formé peu à peu une Ville ; maintenant assez considérable. Il s'y trouve des Capucins, des Carmes déchauffés, des Annonciades & des Hospitalieres. L'Abbé de S. Claude avoit des privilèges singuliers, comme d'enoblir, de légitimer, & de donner la grace à des criminels. Ce que l'on admire le plus dans cette ancienne Abbaye, est la Châsse de saint Claude, où l'on voit son corps encore entier, en chair & en os, quoiqu'il soit mort il y a plus de mille ans. C'est une espece de merveille, que les Calvinistes ayant brulé tant de Reliques de Saints, celle-ci ait échappé à leur fureur, la Ville de saint Claude n'étant éloignée de Genève que de sept lieues.

**PONTARLIER**, à l'Orient de Salins, *Bailliage*. Cette Ville est très-ancienne, & près du Mont Jura, sur le Doux. C'est un passage commode pour aller en Suisse, défendu par un Château situé sur un rocher.

---

A R T I C L E X.

*Du Gouvernement de Poitou.*

**L**E Poitou est borné au Nord, par la Bretagne & l'Anjou ; à l'Orient par la Touraine, le Berri & la Marche ; au Midi, par l'Angoumois & l'Aunis ; & à l'Occident, par l'Océan. C'est

Hvj



180 GEOGRAPHIE MODERNE.

un Pays très-fertile en bled : on y nourrit beaucoup de bestiaux : il s'y trouve quantité de vipères, dont on en transporte jusqu'à Venise, pour faire la Thériaque : on y fait aussi un grand commerce de drogues.

Guillaume, surnommé *Tête d'Etoupes*, s'étant rendu maître de Poitiers sous Louis d'Outremer, Roi de France, ce Prince lui donna le titre de Comte de Poitiers. Eléonore unique héritière du dernier Duc d'Aquitaine, nommé Guillaume, comme ses prédécesseurs, apporta en mariage à Henri II. Roi d'Angleterre, le Poitou avec tous ses autres Etats, qui furent conquis pour la plupart sur Jean *Saufterre* son fils, par Philippe-Auguste. Il fut cédé en toute souveraineté aux Anglois en 1360. par le Traité de Bretigni : mais Charles V. ayant conquis le Poitou sur les Anglois, après la mort du Roi Jean, le donna à son frere Jean, Duc de Berri. Après la mort du Duc Jean qui n'eut que des filles, Charles VI. donna le Poitou à son fils Jean, qui mourut sans enfans en 1416. Le Poitou depuis ce tems n'a jamais été séparé du Domaine.

La Riviere la plus considérable de cette Province est la *Vienne*, qui la traverse ; nous en avons parlé à l'article de la Touraine.

On divise le Poitou en haut & bas : le haut est à l'Orient, & est plus beau & plus fertile que le bas, qui est situé vers la mer.

§. I. Du haut Poitou.

POITIERS, sur le Clain, Capitale, Evêché, Généralité, Présidial, Bailliage, Election, Sénéchaussée, Hôtel des Monnoies, Université. Cette Ville est très-grande, mais peu peuplée & mal bâtie. Les Conseillers du Présidial portent la robe rouge, à cause que Charles VII. y transféra le Parlement de Paris. Les Eglises y sont les seul

beaux édifices. On y voit quelques restes précieux d'Antiquités, entr'autres des ruines du Palais Galien, & un grand Arc qui sert de porte, & qu'on croit avoir été un Arc de triomphe. Au milieu de la Place Royale est une statue pedestre de Louis XIV. En 1356. les François furent battus près de cette Ville par les Anglois, & le Roi Jean fut pris & mené en Angleterre. Poitiers a plusieurs Collégiales, grand nombre de Paroisses, une Abbaye de Bénédictins, & un Collège de Jésuites. C'est la patrie de M. Filleau de la Chaise, Historien de saint Louis; & de M. Dubois, Traducteur des Lettres de saint Augustin.

MIREBEAU\*, au Nord-Est de Poitiers. C'est la Capitale d'un petit Pays nommé *Mirebalais*, qui est situé dans le Poitou, quoique du Gouvernement de Saumur.

CHASTELLERAUD, sur la Vienne, *Sénéchaussée, Election*, Duché appartenant au Prince de Talmont, de la Maison de la Trimouille. Cette Ville est connue pour sa bonne coutellerie, & pour les diamans faux qu'on y travaille mieux que par-tout ailleurs.

RICHELIEU, *Election*, au Nord de Poitiers. C'est un Duché-Pairie érigé en 1631. en faveur du Cardinal de Richelieu & de ses héritiers. C'est ce Ministre de Louis XIII. qui a bâti cette Ville où l'on voit un Château magnifique.

LOUDUN, *Election, Bailliage*. Cette Ville qui a plusieurs Couvens des deux sexes, est fameuse par la prétendue possession de ses Religieuses Ursulines, & par la mort du Curé de cette Ville nommé *Grandier*, qui fut accusé de les avoir enforcélées. C'est la patrie de Scevole & Louis de Sainte-Marthe, connus par une Histoire généalogique de la Maison de France, & par un Ouvrage intitulé *Gallia Christiana*.

THOUARS, *Election*. Elle a titre de Duché

182 GEOGRAPHIE MODERNE.

érigé en 1563. & de Pairie, dont les Lettres ont été enregistrees au Parlement en 1599. Le Duc de la Trimouille à qui elle appartient, y a un beau Château. Cette Ville a trois Paroisses, deux Chapitres & plusieurs Couvens. Le Duché auquel elle donne le nom est si étendu qu'il a 1700. vassaux.

MAULEON, à l'Est de Thouars, *Election*, avec une Abbaye de Génovéfains. C'étoit une Baronie qui a été érigée en Duché-Pairie en 1736, en faveur d'Alexis-Magdelene-Rosalie Comte de Châtillon, Gouverneur du Dauphin.

PARTHENAY, *Bailliage*, au Sud de Thouars.

NIORT, au Sud-Ouest de Parthenay, sur la Sevre, *Sénéchaussée*, *Election*. Cette Ville est la plus marchande du Poitou. Les Peres de l'Oratoire y ont un Collège.

SAINT-MAIXENT, sur la Sevre, *Bailliage*, *Election*. Il s'y fait un grand débit de bas & d'étoffes de laine: on y trouve une célèbre Abbaye de Bénédictins de saint Maur.

LUSIGNAN, au Sud-Ouest de Poitiers. Cette petite Ville est célèbre par les Seigneurs qui ont porté son nom, & dont quelques-uns ont été Rois de Jérusalem & de Chypre.

LA TRIMOUILLE OU LA TRÉMOILLE, sur les confins de la Marche & du Poitou, petite Ville célèbre par l'illustre Maison des Seigneurs de ce nom, qui ont en France le rang de Princes Etrangers.

MORTEMAR, au Sud de la Trimouille, Duché-Pairie érigé en 1650. en faveur de Gabriel de Rochecouart, Marquis de Mortemar.

ROCHECHOUART, sur les confins de la Marche & du Limosin, célèbre par les Seigneurs auxquels elle a donné son nom, & qui descendent des Vicomtes de Limoges.

## §. II. Du Bas Poitou.

**FONTENAI-LE-COMTE**, *Bailliage, Sénéchauf-  
sée, Election*, sur la petite riviere de Vendrée.  
Cette Ville est connue pour ses foires. C'est la  
patrie de Nicolas Rapin, célèbre Poëte François,  
du Président Brisson, qui a composé le Code des  
Ordonnances de Henri III. & d'André Tira-  
queau, Conseiller au Parlement de Paris, célé-  
bre Jurisconsulte.

**MAILLEZAIS**, autrefois Evêché, est située dans  
une Isle formée par la Sevre & par l'Authie. Les  
marais dont elle est environnée en rendent l'air  
très-mal-sain.

**LUÇON**, *Evêché*. Elle est environnée de marais  
qui la rendent assez mal-saine.

**LA ROCHE-SUR-YON**, au Nord-Ouest de Lu-  
çon, Principauté qui appartient à la Maison d'Or-  
léans.

**LES SABLES D'OLONE**, *Bailliage, Election ;  
Port*, au Sud-Ouest de la précédente. Il s'y fait un  
grand commerce de morue.

*L'Isle d'Yeu*, dans l'Océan, est du Diocèse de  
Luçon.

*Noirmoutier*. Cette Isle a des marais salans & de  
bons pâturages.

**NOIRMOUTIER**, *Capitale*. Elle a appartenu  
long-tems, ainsi que l'Isle de son nom, à une  
branche de la Maison de la Trimouille ; mais  
en 1720. elle a été vendue par la Princesse des  
Ursins, qui étoit de cette famille, au Duc de  
Bourbon.



## ARTICLE XI.

*Du Gouvernement d'Aunis.*

**L'**AUNIS est un petit Pays à l'extrémité du bas Poitou vers la mer : il est très-fertile & très-peuplé.

*LA ROCHELLE, Capitale, Evêché, Généralité, Hôtel des Monnoies, Présidial, Election, Port, Place forte.* Louis XIII. l'ayant assiégée en 1628. le Cardinal de Richelieu fit faire une digue de 747. toises, pour empêcher que les Anglois ne portassent du secours par mer aux Calvinistes rebelles : il la prit au mois d'Octobre de la même année. Ses fortifications furent démolies ; on y a fait un Port très-commode, dont l'entrée est défendue par deux tours. C'est-là qu'abordent les vaisseaux d'Amérique pour l'ordinaire. Le Siège Episcopal de Maillezais y a été transféré en 1648. Cette Ville est médiocrement grande & bien bâtie : elle a une Académie de Belles-Lettres établie en 1734.

*ROCHEFORT, Port, Place forte.* Cette Ville qui est près de l'embouchure de la Charante, a été bâtie par les ordres de Louis XIV. qui y a fait construire un magnifique Arsenal, un superbe Hôpital, & de très-belles Casernes, qui servent à loger les Compagnies franches de Marine, leurs Officiers & l'Inspecteur. Le Roi lui a accordé par ses Lettres-Patentes de l'an 1669. des Foires & de très-beaux privilèges ; entr'autres l'affranchissement des droits pour toutes les denrées qui s'y consomment. Il s'y trouve une belle corderie, une fonderie de canons, & un magasin fourni de tout ce qui est nécessaire pour les vaisseaux de Roi, Les rues de cette Ville sont

## GOUVERNEMENT D'AUNIS. 185

belles. Il y a un Couvent de Capucins, bâti par les ordres de Louis XIV. & un Séminaire pour les Aumôniers des Vaisseaux du Roi, dirigé par les Prêtres de la Mission; mais l'air y est malsain, particulièrement dans les mois d'Août, de Septembre & d'Octobre. C'est un Département de la Marine. Les vaisseaux de Roi partent de l'*Isle d'Aix*, petite Ile au Nord-Ouest de Rochefort.

**MARANS**, sur la Sevre, au Nord de Rochefort. C'est un des lieux de la France où il se fait un plus grand commerce de bled.

**Le Brouageais**, au Nord-Ouest de la Saintonge, a été joint au Gouvernement d'Aunis.

**BROUAGE**, *Place forte*, sur la mer, en est *Capitale*. Elle est environnée de marais salans, & on y fait quantité de bon sel.

**SOUBISE**, sur la Charante, *Bourg*, & Principauté érigée par Louis XIV. en faveur d'une branche de la Maison de Rohan.

**MARENNES**, *Election*. Elle est dans un terroir fort abondant en vin. Les huitres vertes qu'on pêche aux environs sont très-estimées.

Vers les côtes de l'Aunis on trouve deux Isles: celle de *Rhé* au Nord, & celle d'*Oleron* au Midi. Les vaisseaux étrangers vont charger dans ces deux Isles beaucoup de sel & de vin.

L'Isle de *Rhé* est très-fertile en vin; mais il n'y croit ni bled ni foin, & presque point d'arbres: on y fait beaucoup d'eau-de-vie. Elle ne paye point de taille, étant réputée terre étrangère.

**SAINTE-MARTIN**, petite Ville fortifiée selon la méthode de M. de Vauban, défendue par une bonne Citadelle, en est le lieu le plus considérable.

L'Isle d'Oleron est fertile en bled & en vin:

OLERON, Bourg bien fortifié est le principal lieu de cette Isle.

## ARTICLE XII.

### *Du Gouvernement de la Marche.*

**C**ETTE Province, à l'Orient du Poitou, tire son nom de sa situation sur les confins ou *marches* (a) du Poitou & du Berri. Après avoir eu ses Comtes qui en étoient Souverains, Gui de Lusignan la laissa par testament à Philippe le Bel, qui la légua à Charles, son troisième fils, en 1322. Ce Prince étant parvenu à la Couronne, l'échangea contre le Comté de Clermont qui appartenoit à Louis de Bourbon, petit-fils de S. Louis: elle passa ensuite dans l'ancienne Maison d'Armagnac, & dans celle de Bourbon-Montpensier. Mais après la mort de Louise de Savoye en 1531. François I. son fils l'a réunie à la Couronne, dont elle n'a plus été séparée; ce qui n'empêche pas qu'elle ne serve aujourd'hui de titre aux fils aînés des Princes de Conti.

La Marche est bornée au Nord, par le Berri; à l'Orient, par le Bourbonnois & l'Auvergne; au Midi, par le Limosin; & à l'Occident, par l'Angoumois & le Poitou.

Elle est peu fertile en bled, mais le seigle & l'avoine y viennent assez bien; & elle a de bons pâturages. On y a établi à Aubusson des Manufactures de tapisseries.

La Riviere la plus considérable de ce Pays est

(a) *Marches* signifioit autrefois *confins* ou *limites* d'un Pays; de là vient qu'on appelle *Marquis*, ceux qui étoient chargés de veiller à la garde des Limites.

## GOUVERN. DE LA MARCHE. 187

la Creuse, qui le traverse tout entier : nous en avons parlé à l'article de la Touraine.

On divise la Marche en haute & basse : la haute est à l'Orient, & la basse à l'Occident.

### I. De la haute Marche.

**GUERET**, Capitale, Præsïdial, Sénéchaussée; Election. Cette Ville qui a un Collège de Barnabites, est du ressort du Parlement de Paris, aussi bien que toute la Marche : c'est pourquoi on a obligé l'Evêque de Limoges, dont la Ville ressortit au Parlement de Bourdeaux, à établir un Official à Gueret. C'est la patrie de Pardoux du Prat, Auteur de plusieurs Ouvrages de Jurisprudence ; & d'Antoine Varillas, Historien plus élégant que véridique.

**AHUN**, petite Ville assez peuplée, sur la Creuse, au Sud-Est de Gueret.

**BOURGANEUF**, Election, près la riviere de Taurion, au Sud-Ouest de Gueret. Cette petite Ville qui est jolie & bien bâtie, est le siège du Grand-Prieuré d'Auvergne de l'Ordre de Malthe.

**AUBUSSON**, sur la Creuse. Cette Ville a été donnée au Maréchal de la Feuillade par Louis XIV. Sa Manufacture de tapisseries la rend peuplée & marchande.

### II. De la basse Marche.

**LE DORAT**, sur la Sevre, en est la Capitale.

**BELLAC**, près le Dorat, sur la petite riviere de Vincon. Cette Ville tire son origine d'un Château très-fort que Boson le vieux, premier Comte de la Marche, y fit bâtir au dixième siècle.

**GRANDMONT**, au Sud-Ouest de Gueret, Abbaye, Chef-d'Ordre fondé par saint Étienne en 1076. à Muret près de Limoges, & transféré



par son successeur Pierre, Limosin, à Grandmont en 1124. C'étoit autrefois un Prieuré, qui a été érigé en Abbaye par le Pape Jean XXII, en 1316.

---

## ARTICLE XIII.

### *Du Gouvernement de Bourbonnois.*

**C**ETTE Province qui est traversée par l'Allier ; est bornée au Nord, par le Berri & le Nivernois ; à l'Orient, par la Bourgogne ; au Midi, par l'Auvergne ; & à l'Occident, par une partie du Berri.

Le Bourbonnois tire son nom d'une de ses Villes nommée *Bourbon-l'Archambaut*. Elle a donné le nom à la Famille régnante, qui est la cinquième branche de la troisième race de nos Rois.

Ses principales Rivières sont l'Allier & le Cher.

L'Allier prend sa source dans les montagnes du Gévaudan, passe près de Brioude en Auvergne, puis à Issoire, à Moulins, & se rend dans la Loire au-dessous de Nevers, après avoir traversé le Bourbonnois.

On divise le Bourbonnois en haut & bas : le haut est à l'Orient, & le bas à l'Occident.

#### I. *Du haut Bourbonnois.*

**MOULINS**, du Diocèse d'Autun, sur l'Allier ; Capitale, Généralité, Présidial, Bailliage, Sénéchaussée, Election. C'est une assez grande & belle Ville, fort connue pour sa bonne coutellerie & ses eaux minérales. On y voit de belles Eglises ; un Chapitre, un Collège de Jésuites & plusieurs Communautés. La Princesse des Ursins a fait ériger dans l'Eglise des Dames de la Visitation, un

## GOUV. DE BOURBONNOIS. 189

superbe Mausolée au Duc de Montmorenci, son époux, qui fut décapité à Toulouse sous le Ministère du Cardinal de Richelieu.

GANAT, *Bailliage, Election*, au Midi de Moulins.

VICHR, sur l'Allier, célèbre pour ses eaux minérales.

### II. Du bas Bourbonnois.

BOURBON-L'ARCHAMBAUT, *Sénéchaussée*, fameuse par ses eaux minérales. C'est un Duché qui a donné le nom à la Famille Royale & à la Branche des *Bourbons*, dont voici en peu de mots la généalogie. Robert, Comte de Clermont, le plus jeune des fils de S. Louis, épousa Béatrix de Bourgogne, fille unique de Jean de Bourgogne, & d'Agnes, Dame de Bourbon. Robert eut un fils nommé Louis, qui laissa deux Princes, Pierre & Jacques. La famille de Bourbon qui est sur le trône, descend de Jacques. De l'aîné descendirent tous les Bourbons jusqu'à Charles, Connétable de France, dont tous les biens furent confisqués, & le Duché de Bourbon réuni à la Couronne. Mais en 1659. par le Traité des Pyrénées ce Duché a été accordé en pleine propriété à Louis de Bourbon, Prince de Condé, au lieu du Duché d'Albret qui lui avoit été donné avant qu'il quittât la France, & que l'on avoit cédé pendant son absence au Duc de Bouillon pour la Principauté de Sedan.

SOUVIGNI, au Sud-Est de Bourbon-l'Archambaut. Cette petite Ville a été autrefois la demeure ordinaire des Sires de Bourbon. Elle a une Maison de Clunistes réformés.

SAINT-AMAND, *Bailliage, Election*, sur le Cher, au Nord-Ouest du Bourbonnois.

MONT-LUÇON, *Election*, au Sud-Est de Saint-Amand. Cette Ville qui est la deuxième du

Bourbonnois , est située sur le penchant d'un coteau qui s'étend jusqu'à la riviere du Cher : elle a une Eglise Collégiale fondée par les Ducs du Bourbonnois.

### S E C T I O N III.

*Provinces & Gouvernemens du Midi.*

#### A R T I C L E I.

*Du Gouvernement de Saintonge.*

**I**L comprend deux petites Provinces : la Saintonge à l'Occident , & l'Angoumois à l'Orient.

##### §. I. De la Saintonge.

La Saintonge est un Pays très-fertile en bleds & en vins. Elle est fort abondante en absynthe , que les Romains ont connue sous le nom de *Virga Santonica*. On y fait un grand commerce de sel & de safran. Sa situation est très-avantageuse pour le commerce , ayant l'Océan à l'Occident , & la Garonne ou Gironde au Sud-Ouest. Cette Province ressortit au Parlement de Bourdeaux.

Henri II. Roi d'Angleterre étant devenu maître de la Saintonge par son mariage avec Eléonore , unique héritière de Guillaume , dernier Duc d'Aquitaine , Jean Sansterre son fils la donna à sa femme Isabelle d'Angoulême , qui épousa Hugues , Comte de la Marche. Après avoir été conquise par Philippe le Bel , sur les Anglois , à qui saint Louis l'avoit cédée , elle fut abandon-

## GOUVERN. DE SAINTONGE. 191

née encore en toute souveraineté à l'Angleterre : mais Charles V. la reconquit & la réunit à la Couronne, de laquelle elle n'a pas été démembrée depuis ce tems-là.

La *Charante* divise la Saintonge en haute, qui est plus grande que la basse & vers le Midi, & en basse vers le Septentrion.

### 1. De la haute Saintonge.

**SAINTEs**, sur la Charante, *Capitale, Evêché; Présidial, Election.* C'est une ville ancienne, & dont les rues sont étroites & mal disposées, avec une célèbre Abbaye de Bénédictins, un Séminaire uni aux Prêtres de la Mission ou Lazaristes, un Collège de Jésuites, un Monastere d'anciens Bénédictins, & d'autres Communautés des deux sexes. On y voit un beau pont construit du tems des Romains, sur lequel est un arc de triomphe, & les restes d'un amphithéâtre. C'est la patrie du P. Amelotte, de l'Oratoire; & du P. le Comte Jésuite.

**ROYAN**, au Sud-Ouest de Saintes. Cette Ville a un bon Port à l'embouchure de la Gironde ou Garonne. Elle appartient à la Maison de la Trimouille, & est fameuse pour la pêche des sardines. Cette Ville soutint en 1622. un long siège contre Louis XIII. qui ne la prit qu'après avoir perdu beaucoup de monde. Il n'en reste aujourd'hui qu'un fauxbourg.

**TALMONT**, sur la Gironde, Principauté qui appartient à la Maison de la Trimouille.

**PONS**, au Sud-Est de Saintes sur la Suigne; Seigneurie très-ancienne, dont les Seigneurs se qualifient *Sires de Pons*, & ne relevent que du Roi. La maniere dont ils rendoient au Roi leur hommage est singuliere. Le Sire de Pons armé de toutes pièces, ayant la visiere de son casque baissée, se présentoit au Roi, & le supplioit de le

192 GEOGRAPHIE MODERNE.

maintenir dans la possession de ses privilèges. Le Roi devoit lui donner par gratification l'épée qu'il avoit à son côté. Cette Terre appartient aujourd'hui à un Prince de la Maison de Lorraine, d'une Branche cadette de celle d'Armagnac. Il porte le titre de Prince de Pons. C'est la patrie de Théodore Agrippa d'Aubigné, fameux Satyrique, Auteur d'une Histoire de France, depuis l'an 1500. jusqu'en 1610.

BARBESIEUX, Marquisat, au Sud-Est de Pons.

CHALAIS, Principauté, au Sud-Est de Barbessieux. Elle appartient à la Maison de Taleyran, qui descend des anciens Comtes de Périgord.

2. De la basse Saintonge.

SAINTE-JEAN D'ANGELY, *Election*, Ville autrefois très-forte, mais dont les fortifications ont été démolies par Louis XIII. Son nom lui vient d'une ancienne Abbaye de Bénédictins fondée en 768. Ses eaux-de-vie sont très-estimées.

FRONTENAY OU FONTENAY L'ABATTU, au Nord-Ouest de Saint-Jean d'Angely. C'est la première Baronie de Saintonge érigée en Duché-Pairie en 1714. sous le nom de Rohan-Rohan, en faveur d'Hercules Mériadec de Rohan, Prince de Soubise.

TONNAY-CHARANTE, sur la Charante, Principauté qui appartient à la Maison de Rochouart.

TAILLEBOURG, sur la Charante. Cette Seigneurie est passée dans la Maison de la Trimouille, par le mariage de Louise de Coligny avec un Seigneur de cette Maison. Elle est fameuse par la victoire de S. Louis en 1242. sur Hugues Comte de la Marche, & les autres Seigneurs mécontents soutenus par les Anglois.

§. II. De l'Angoumois.

L'Angoumois a été possédé par des Comtes qui reconnoissoient les Ducs d'Aquitaine & Comtes de Poitiers pour Seigneurs Souverains. Il vint ensuite sous la puissance de ces Ducs, & appartint depuis à divers Seigneurs. Charles V. le conquit sur les Anglois, à qui la Souveraineté en avoit été cédée après la prise du Roi Jean; & le donna en apanage à son frere Jean, Duc de Berri, en 1355. Charles VI. à qui ce Duc de Berri le céda, le donna en accroissement d'apanage à son frere Louis. François I. en ayant hérité, l'érigea en Duché en faveur de Louise de Savoye, sa mere. Cette Princesse étant morte, il fut réuni à la Couronne; & après avoir été donné plusieurs fois en engagement, il a été réuni de nouveau au Domaine en 1650. Louis XIV. l'avoit donné en apanage au Duc de Berri, mort en 1714.

Cette Province est fertile en bleds, en vins, en plantes médicinales & en pâturages. Elle n'a pas d'autre riviere que la *Charante*, qui prend sa source près de Rochechouart, passe à Sivrai, à Verteuil, à Angoulême, à Cognac, à Saintes & à Rochefort. Elle est du ressort du Parlement de Paris, quoique la Saintonge soit de celui de Bourdeaux.

**ANGOULESME**, Capitale, Evêché, Prêfidal, Election. Cette Ville qui a un Château très-fort, est située sur une montagne, au pied de laquelle coule la Charante. Les Jésuites y ont un beau Collège. Charles V. avoit ennobli les Maires & Echevins. Les Maires sont les seuls qui jouissent maintenant de ce privilège. C'est la patrie du Poète Saint-Gelais, de l'Historien Thevet, & de Balzac, pere de l'éloquence françoise.

**COGNAC**, Election, à l'Occident d'Angoulême sur la Charante, renommée pour ses eaux-de-vie.

194 GEOGRAPHIE MODERNE.

Cette Ville a un Château où est né François I: Il est accompagné d'un grand parc & d'un vaste étang. C'est la patrie de l'Abbé de Villiers, qui a publié les Réflexions sur les défauts d'autrui, & un Poème intitulé, *l'Art de prêcher.*

JARNAC, sur la Charante, fameuse par la victoire du Duc d'Anjou, frere de Charles IX. sur les prétendus Réformés en 1569. Le Prince de Condé y fut tué par Montesquiou, Capitaine des Gardes du Duc d'Anjou.

LA ROCHEFOUCAULT, au Nord-Est d'Angoulême, Duché-Pairie érigé par Louis XIII. en 1622. Mais comme le Duc de ce nom n'a pris séance au Parlement qu'en 1637. il n'est considéré Duc & Pair que depuis cette année-là.

CHABANOIS, au Nord-Est de la Rochefoucault, Bourg qui n'est remarquable que parce qu'il porte le titre de Principauté ou de Marquisat, aujourd'hui à la Branche de Colbert appelée de Saint-Pouange.

---

ARTICLE II.

*Du Gouvernement de Limosin.*

CETTE Province a au Nord, la Marche; à l'Orient, l'Auvergne; au Midi, le Querci; & à l'Occident, le Périgord & l'Angoumois.

Philippe-Auguste qui avoit conquis sur Jean Sansterre plusieurs Provinces de France, dont les Rois d'Angleterre étoient maîtres, prit la Ville de Limoges vers l'an 1204. mais l'an 1259. Saint Louis fit une paix perpétuelle avec Henri III. Roi d'Angleterre, & céda à ce Prince les Villes de Saintes, de Périgueux, de Limoges, de Cahors & d'Agen, avec toutes leurs dépendances, à la charge que le Roi d'Angleterre lui en feroit

## GOUVERN. DE LIMOSIN. 195

hommage, comme de tout le reste de l'Aquitaine. Enfin par le Traité de Brétigni conclu l'an 1360, la France céda à l'Angleterre non-seulement la propriété, mais la Souveraineté de Limoges, & de tous les Pays voisins entre la Loire & les Pyrénées. Mais les Anglois n'en jouirent pas long-tems, & ils perdirent en particulier le Limosin sous le regne de Charles V. Ainsi il est réuni à la Couronne depuis environ 400. ans.

Le Limosin est peu fertile en bled, il n'y vient guères que du seigle & de l'avoine : il y a un grand nombre de châtaigniers, dont les peuples tirent leur nourriture principale. Il s'y fait un grand commerce de bœufs, de chevaux, de porcs, de papiers & d'étoffes.

Ses principales Rivieres sont la Vienne, qui y prend sa source, & la Dordogne, dont nous parlerons en décrivant l'Auvergne.

La petite riviere de Vêlere divise le Limosin en haut & bas : le haut est au Nord & à l'Occident de cette Riviere, & le bas, au Midi & à l'Orient.

### I. Du haut Limosin.

LIMOGES, sur la Vienne, Capitale, Evêché, Généralité, Présidial, Hôtel des Monnoies, Sénéchaussée, Election. C'est une grande Ville mal bâtie, mais fort marchande. On y travaille très-bien en émail. Les Sulpiciens y ont un beau Séminaire, & les Jésuites le Collège. C'est la patrie du Pere Honoré de Sainte Marie, Carme déchaussé, qui a écrit sur la Critique. Marc-Antoine Muret, excellent Humaniste, étoit aussi Limosin.

SAINT-LEONARD, sur la Vienne, au Nord-Est de Limoges. Cette Ville est remarquable par ses Manufactures de papier & de draps.



196 GEOGRAPHIE MODERNE.

PIERRE-BUFFIERE , au Sud-Est de Limoges ; petite Ville qui porte le titre de premiere Baronie du Limosin , qui lui est cependant disputé par celle de Lastours, Elle avoit des Seigneurs de son nom , dont la Maison est éteinte aujourd'hui.

SAINT-YRIEIX ou YRIER , appelée anciennement *Atanus*. Elle a reçu son nom moderne de Saint Yrier , qui y a fondé un Monastere. Le Roi & le Chapitre de cette Ville en sont Seigneurs en partie.

II. Du bas Limosin.

TULLES , sur la Corrèze , *Evêché , Présidial ; Sénéchaussée , Election*. Cette Ville est située au confluent des rivières de Corrèze & de Solan , dans un Pays environné de montagnes & de précipices. Charles V. pour récompenser la fidélité de ses Habitans , leur accorda en 1370. une exemption de tous impôts. Elle a donné naissance à Etienne Baluze , sçavant & judicieux Editeur de plusieurs anciens Ecrivains Ecclésiastiques , & Auteur de l'Histoire de Tulles.

UZERCHES , au Nord-Ouest de Tulles , *Sénéchaussée* , sur la Vésère , qui se jette dans la Dordogne. C'est une Ville bien bâtie , & qui a trois Paroisses , & une Abbaye de l'Ordre de S. Benoît , dont l'Abbé est Seigneur de la Ville.

BRIVES , *Présidial , Sénéchaussée , Election*. Elle est située sur la Corrèze , presque au confluent de cette rivière & de la Vésère , & surnommée *la Gaillarde* , à cause de la beauté de sa situation. Elle a un Chapitre , & un Collège de Docteurs assez bien bâti.

NOAILLES\* , Bourg près de Brives , érigé en Duché-Pairie en 1663. en faveur d'Anne , Comte de Noailles. Ce Duché est composé des Châ-

GOUVERN. D'AUVERGNE. 197  
ellenies d'Ayen, de l'Arche, de Manzat & de  
Terrasson.

TURENNE, *Vicomté*. Le Maréchal de Turenne  
l'acheta l'an 1675. l'a rendue très-célèbre. Le Duc  
de Bouillon à qui elle appartenoit, l'a vendue  
depuis quelques années au Roi.

BRIVEZAC, au Sud-Est de Tullés, sur la Dor-  
dogne.

VENTADOUR, au milieu de la partie orien-  
tale, Duché-Pairie érigé en 1589. en faveur de  
Gilbert de Levis, troisième du nom. Ce Duché  
est éteint.

USSEL, au Nord-Est de Ventadour. C'est le  
Chef-lieu du Duché de Ventadour.

---

### ARTICLE III.

#### *Du Gouvernement d'Auvergne.*

L'AUVERGNE est bornée au Nord, par le  
Bourbonnois; à l'Orient, par le Forez & le  
Vélay; au Midi, par le Gévaudan & le Rouer-  
gue; & à l'Occident, par le Querci, le Limosin  
& la Marche.

Cette Province, après avoir été gouvernée  
pendant un certain tems, sous la seconde race  
de nos Rois, par des Comtes & des Ducs qui  
n'y avoient d'autorité, qu'autant de tems qu'il  
plaisoit aux Princes qui les avoient nommés, fut  
soumise à des Comtes héréditaires jusqu'à Gui II.  
qui fut dépouillé de son Comté par Philippe-  
Auguste en 1210. pour crime de félonie. Ce Com-  
té fut alors réuni à la Couronne; & le Roi ne  
laissa à Gui qu'un petit Pays qui porta encore  
le titre de Comté, & où se trouve la petite Ville  
de Vic-le-Comte. Alphonse, petit-fils de Phi-  
lippe-Auguste, & frere de S. Louis, qui avoit  
possédé tout le reste de la Province sous le titre

## 198 GEOGRAPHIE MODERNE.

de Comté, étant mort sans enfans, le Comté d'Auvergne fut réuni de nouveau à la Couronne, dont il fut encore séparé en 1360. par le Roi Jean qui le donna, après l'avoir érigé en Duché, à son fils Jean, Duc de Berri. Ce Duc transporta l'an 1400. du consentement de Charles VI. ce Duché à sa fille Marie, lorsqu'elle épousa Jean de Bourbon, Comte de Clermont, à la charge de réversion à la Couronne, en cas d'extinction de la postérité masculine de Jean. Le cas étant arrivé, ce Duché fut réuni à la Couronne vers l'an 1527.

Ses Rivieres principales sont l'*Allier*, dont nous avons parlé à l'article du Bourbonnois; & la *Dordogne* qui y prend sa source au Mont d'Or, à l'Occident d'Issoire, sépare l'Auvergne du Limosin, & se jette dans la Garonne au Bec d'Ambez.

On divise l'Auvergne en haute & basse: la haute est vers le Midi, & la basse vers le Septentrion. Il y a dans cette Province beaucoup de montagnes qui abondent en excellens pâturages, & en herbes médicinales. On voit près du Mont d'Or un Lac fort profond, dans lequel si on jette une pierre, elle excite, dit-on, une vapeur épaisse qui se résout ensuite en pluie. On trouve dans cette même Montagne des eaux minérales, dont les unes sont chaudes, & les autres froides.

### I. De la haute Auvergne.

C'est un Pays fort montagneux: il n'est pas fertile en bleds & en vins, mais il abonde en pâturages: on y fait d'excellens fromages.

**SAINTE-FLOUR**, Capitale, Evêché, Bailliage, Election.

**MURAT**, Bailliage, au Nord-Ouest de Sainte-Fleur.

## GOUVERN. D'Auvergne. 199

**AURILLAC**, *Présidial, Bailliage, Election*, à l'Occident de Saint-Flour. C'est la Ville la plus marchande de toute la haute Auvergne. Elle a une Collégiale, qui étoit autrefois un Monastere fondé par S. Geraud, Comte d'Aurillac, & qui a été sécularisé par Pie V. en 1562. Son Chef porte encore le titre d'Abbé. Ce Monastere a produit de grands hommes, entr'autres Gerbert, sçavant Mathématicien, Précepteur de Robert, fils de Hugues Capet, puis Archevêque de Rheims, & enfin Pape, sous le nom de Sylvestre II.

**CAUDES-AIGUES**, au Midi de Saint-Flour, ainsi nommée à cause de ses eaux chaudes.

### II. De la basse Auvergne.

Ce Pays est fertile en toutes choses, principalement dans la Limagne. Les mulets en sont fort estimés. On y fait beaucoup de dentelles, de camelots, d'étamines, de tapisseries, & surtout de très-bon papier.

**CLERMONT**, autrefois **AUGUSTONOMETUM**, & depuis **URBS AVERNORUM**, (a) *Capitale, Evêché, Cour des Aides, Présidial, Bailliage, Sénéchaussée, Election*. Tout son territoire est un beau Vignoble, & a de bonnes prairies. Cette Ville, grande & peuplée, est le séjour de l'Intendant. Son Eglise Cathédrale ressemble assez à celle de Paris, excepté que les tours de l'Eglise de Cler-

(a) Sanson qui prétend que Clermont est l'ancienne *Gergovie*, n'a pas fait attention que César dit qu'elle étoit sur une très-haute Montagne, & de difficile accès; ce qui ne peut convenir à Clermont, mais comme le pensent plusieurs Sçavans, à une Ville située sur une Montagne nommée encore aujourd'hui *Gergoie* près de Clermont. En effet on y voit, selon le rapport d'un témoin oculaire, des vestiges d'alignement de rues, & même des pierres rangées de maniere à prouver qu'il y avoit autrefois une ville bâtie sur le haut de cette montagne.

200 GEOGRAPHIE MODERNE.

mont ne font pas à la principale porte , mais à une des portes latérales. Il y a dans cette Ville quatre Chapitres , un Séminaire de Sulpiciens , un Collège de Jésuites , une Abbaye de Bénédictins , nommée S. *Alyre* , & dont l'Abbé est régulier , & plusieurs Couvens. Clermont a donné naissance au célèbre Blaise Pascal , & à Jean Domat , Auteur d'un excellent Livre intitulé : *Les Loix Civiles dans leur ordre naturel.*

**MONTFERRAND** , *Bailliage* , au Nord-Est de Clermont. Cette petite Ville a deux Commanderies ; l'une de l'ordre de Malte , & l'autre de Saint Antoine de Viennois. Ces deux Villes font aujourd'hui réunies sous le nom de Clermont-Ferrand.

**RIOM** , *Généralité* , *Présidial* , *Sénéchaussée* ; *Election* , *Hôtel des Monnoies*. Cette Ville qui est du Diocèse de Clermont , & la principale de la Limagne , porte le titre de Comté. Elle a un Chapitre , un Collège de l'Oratoire , & plusieurs autres Communautés. C'est la patrie d'un grand nombre d'hommes illustres , du célèbre Générard , Restaurateur de la Langue hébraïque ; d'Antoine du Bourg , Chancelier de France ; de Michel de Marillac , Garde des Sceaux , & de François de Marillac , Maréchal de France ; de Jacques Sirmond , sçavant Jésuite ; & de Jean Soanen , Prêtre de l'Oratoire , célèbre Prédicateur , & Evêque de Sénez.

**BILLON** , au Sud-Est de Clermont. L'Evêque de Clermont en est Seigneur.

**THIERS**. Cette Ville est commerçante & peuplée : elle porte le titre de Vicomté. C'est la patrie de Saint Etienne , Fondateur de l'Ordre de Grandmont.

**MARINGUE**. Il se fait un grand commerce de bled dans cette petite Ville , dont M. le Duc de Bouillon est Seigneur.

GOUVERN. D'Auvergne. 201

ISSOIRE, sur la Couze, au Sud-Est de Clermont, *Election*. Elle est remarquable pour avoir donné naissance au Cardinal Bohier, Archevêque de Bourges; & au fameux Cardinal du Prat, Chancelier de France.

VIC-LE-COMTE, au Nord-Est d'Issoire, est le Chef-lieu du Comté d'Auvergne: elle appartient au Duc de Bouillon depuis 1651.

BRIOUDE, sur l'Allier, *Election*. Ses Chanoines portent le titre de Comtes de Brioude: ils sont obligés de faire preuve de noblesse, & ne dépendent que du Saint Siège.

LA CHAISE-DIEU, à l'Orient de Brioude, & dans le Diocèse de Clermont, petite Ville renommée par son Abbaye de Bénédictins de la Congrégation de S. Maur.

Sur les confins de la basse Auvergne, au Nord-Ouest, on trouve deux petits Pays qui sont le *Combrailles*, & à son Midi, *Francalleu*.

EVaux, *Election*, est la principale Ville du Combrailles, & a une Maison de Chanoines Réguliers.

SERMUR, dans le Pays de Francalleu.

Au Nord-Est on rencontre le Duché de *Montpensier* & le *Dauphiné d'Auvergne*. Ces Pays sont de la Limagne, qui s'étend le long de l'Allier. Le Combrailles, le Duché de Montpensier, & le Dauphiné d'Auvergne appartiennent à M. le Duc d'Orléans, dont l'aïeul Philippe d'Orléans, frere unique de Louis XIV. avoit été institué en 1693. héritier de tous les biens de Mademoiselle de Bourbon-Montpensier, héritière à cause de sa mere, de cette Maison.

AIGUE-PERSE, *Capitale* du Duché de Montpensier. C'est la patrie de Michel de l'Hôpital, Chancelier de France.

## ARTICLE IV.

### *Du Gouvernement de Lyonois.*

**L**E Lyonois a au Nord, la Bourgogne; à l'Orient, la Bresse & le Dauphiné en partie; au Midi, le Vélai; & à l'Occident, l'Auvergne; & le Bourbonnois.

Ce Gouvernement comprend le Lyonois propre, le Forez & le Beaujolois.

Le Lyonois avec Lyon sa Ville capitale, après avoir été soumis aux Romains, passa aux Bourguignons, & ensuite aux Rois de France, qui le céderent l'an 955. à Conrad I. Roi de Bourgogne: mais après la mort de Rodolphe III. dit le *Fainéant*, le Royaume de Bourgogne ayant été divisé, les Archevêques de Lyon & les Comtes de Forez disputèrent long-tems la possession de ce Pays, & de la Ville de Lyon en particulier. Ces derniers en jouirent jusqu'à Gui II. qui les céda à Guichard, Archevêque de Lyon, & au Chapitre. Ils en furent les maîtres, jusqu'à ce que Philippe le Bel acquit de l'Archevêque Pierre de Savoye, le temporel de la Ville de Lyon, sur laquelle il avoit déjà les droits de Souverain. C'est ainsi que le Lyonois & Lyon sa capitale ont été réunis à la Couronne, après en avoir été séparés.

### *I. Le Lyonois propre.*

Il est fertile en bleds, & sur-tout en vins. Le Rhône le sépare du Dauphiné.

LYON, Capitale, Archevêché, Présidial, Sénéchaussée, Election, Cour & Hôtel des Monnoies.

C'est une Ville très-ancienne, belle, grande, très-marchande & bien peuplée. Elle est la seconde du Royaume, & ne le cède qu'à Paris. On y compte cinq Eglises collégiales, treize Paroisses, quatre Abbayes, cinquante Couvens, deux Hôpitaux, trois Séminaires, un beau Collège de Jésuites, six Portes, & quatre Fauxbourgs. Elle a deux Académies, une des Sciences & Belles-Lettres, établie en 1710. & confirmée par Lettres Patentes en 1724. l'autre des beaux Arts, établie en 1713. Lyon est célèbre pour sa manufacture d'étoffes de soye. Son Archevêque est Primat des Gaules. Les Chanoines de l'Eglise métropolitaine portent le titre de Comtes, & doivent être nobles de quatre races: ils officient la mitre en tête. Il n'y a point de musique ni d'orgues dans leur Eglise, on ne s'y sert point de Livres, tout y est chanté par mémoire. Une des choses qui attirent l'attention des curieux, c'est l'horloge. Elle se trouve dans un des bras de la croisée. C'est une espèce d'obélisque figuré qui s'éleve de terre sur un large piédestal, jusque vers la fenêtre du mur. Tout au haut est un coq, qui toutes les fois que l'heure est près de sonner, bat des ailes & fait deux cris. Au-dessous est une représentation mouvante de l'Annonciation. Il y a plusieurs cadrans à cet horloge: celui des heures, celui des jours, des mois & de la semaine: celui des planètes qui y ont un cours réglé. On remarque dans ce dernier une singularité: il est ovale, & l'aiguille s'allonge & se raccourcit, suivant qu'elle parcourt le grand ou le petit diamètre de l'ovale. L'Hôtel-Dieu a été fondé vers le milieu du sixième siècle. La grande infirmerie a 560. pieds de long, & est disposée en forme de croix grecque. Au milieu de cette vaste croisée s'éleve un dôme de 36. pieds de diamètre, sous lequel est un autel isolé



à quatre faces , qui peut être vu des rangs de lits les plus éloignés. L'Eglise répond à la magnificence de cet édifice. L'Hôpital de la Charité est vaste , & composé de neuf cours autour desquelles sont de grands corps de logis , destinés aux pauvres qui y sont séparés suivant leur âge & leur sexe.

L'Hôtel-de-Ville est un des plus magnifiques de l'Europe : il le dispute à celui d'Amsterdam , que tout le monde admire. C'est un bâtiment tout neuf , isolé entre quatre rues , & qui forme un carré très-long. On y arrive par une belle Place , nommée *la Place des Terreaux* , où l'on trouve au milieu une fontaine jaillissante , avec un large & haut bassin de pierre. La façade de ce bâtiment est un portail & un frontispice superbe , orné d'une galerie en saillie. Le mur qui est au-dessus de la galerie , est orné d'un très-grand médaillon représentant Louis XIV. à cheval. Sous le vestibule qui est un portique à la Romaine , on voit deux grandes planches de cuivre , sur lesquelles est gravée toute entière la harangue de l'Empereur Claude en faveur des Lyonnais , dans le Sénat de Rome , avant d'être parvenu à l'Empire. De ce vestibule on a le coup d'œil de deux longues cours qui se suivent & qui sont séparées par de belles arcades , & d'un jardin que l'on trouve après les deux cours. De la première grande cour on aperçoit , en se retournant , un second portail aussi magnifique que celui de la rue : on y lit tout au haut , gravés en lettres d'or sur un marbre noir , de très-beaux vers de Jules Scaliger , en l'honneur de la Ville de Lyon.

Nous ne nous étendrons pas davantage sur ce bel édifice , qui demanderoit une description détaillée , & qui n'est pas de notre objet : ce peu que nous en disons , pourra cependant en donner une grande idée.

P  
la  
L  
G  
O  
fa  
le  
un  
fo  
de  
sou  
go  
Pur  
Fra  
sec  
Ecr  
du  
l'  
l'  
Car  
Spo  
fils,  
L  
Vill  
gnes  
C  
renon  
SA  
peup  
  
Le  
il est  
Mc  
On y  
la Sa  
ques-  
nus,

## GOUVERN. DE LYONNOIS. 205

Le Prévôt des Marchands, les Echevins, le Procureur & le Greffier de la Ville acquierrent la noblesse, & la transmettent à leur postérité. La Place de Bellecourt, ou plutôt de Louis le Grand, est une des plus belles Places du Royaume. On y a élevé une statue équestre de ce Monarque faite par Desjardins. Les dehors de cette Ville le long du Rhône & de la Saone qui viennent s'y unir, sont pleins de maisons de campagne qui sont charmantes. Il s'est tenu dans cette Ville deux Conciles généraux : le premier en 1245. sous Innocent IV. & le second en 1274. sous Grégoire X. Saint Pothin, prédécesseur de S. Irénée, l'une des plus grandes lumieres de l'Eglise de France, en a été le premier Evêque au milieu du second siècle. Lyon est la patrie de Florus, ancien Ecrivain Ecclésiastique ; de Dupeyrat, Aumônier du Roi ; du P. Ménestrier, Jésuite sçavant dans l'Histoire & le Blazon ; du P. Sébastien Truchet, Carme, de l'Académie des Sciences ; de Charles Spon, sçavant Médecin ; & de Jacques Spon son fils, sçavant Antiquaire.

LA BRESLE, à l'Occident de Lyon, petite Ville située dans un fond au milieu des montagnes.

CONDRIEUX, sur le Rhône, au Midi de Lyon, renommée pour ses bons vins.

SAINT-CHAUMONT. C'est une petite Ville fort peuplée sur le Giez.

### II. Du Forez.

Le Forez se trouve à l'Occident du Lyonnais : il est traversé par la Loire, & est fertile en bled.

MONTBRISON, Capitale, Bailliage, Election. On y voit une belle Eglise Collégiale dédiée à la Sainte Vierge. C'est la patrie du célèbre Jacques-Joseph Duguet, dont les Ecrits sont si connus.

206 GEOGRAPHIE MODERNE.

**SAINT-ETIENNE**, *Election*. Cette Ville est sur un ruisseau nommé *Furens*, dont les eaux sont très-propres à détremper le fer & l'acier ; ce qui est cause de la grande quantité de quincailleries qu'on fabrique en cette Ville, dont les environs fournissent beaucoup de charbon de terre.

**ROANNE**, *Election*, sur la Loire. Les Jésuites y ont un beau Collège. C'est-là que la Loire commence à porter bateau. Cette Ville est capitale d'un petit Pays nommé le *Roannois*, qui étoit un Duché, ci-devant à la Maison de la Feuillade.

**FEURS**, près de Montbrison, sur la Loire. Cette Ville a donné son nom au Forez. C'est la patrie du célèbre Anatomiste Duverney.

**SAINT-GALMIER**, au Sud-Est de Feurs. Il y a près de cette petite Ville une fontaine ; dont l'eau a, dit-on, un goût approchant du vin : quand on la mêle avec le vin, elle l'affoiblit très-peu. Elle sert de levain quand on pâtrit, & de médecine quand on veut se purger.

III. *Du Beaujolois.*

Ce Pays situé au Nord du Lyonnais, est montagneux ; mais les plaines en sont fertiles.

Le dernier Seigneur de Beaujeu donna en 1400. toutes ses Terres de Dombes & de Beaujolois à Louis Duc de Bourbon. Après la mort de Charles de Bourbon, Connétable de France, mari de Susanne de Bourbon qui mourut sans enfans, Louise de Bourbon hérita de la Seigneurie de Beaujolois, & la laissa à son fils, appelé depuis Duc de Montpensier. Elle passa ensuite à Mademoiselle de Bourbon-Montpensier, qui l'a donnée par testament avec ses autres biens, à Philippe I. Duc d'Orléans.

**VILLE-FRANCHE**, *Capitale, Bailliage, Election*. Cette petite Ville a une belle Eglise collé-

giale, & une Académie de Belles-Lettres établie en 1679. & confirmée par Lettres-Patentes en 1695. C'est la patrie de Claude Bourdelin, célèbre Chymiste, de l'Académie des Sciences de Paris.

**BEAUJEU.** Elle a donné son nom à ce petit Pays. Il y a dans cette Ville au-dessus du portail de la principale Eglise, un bas-relief très-ancien : il représente un sacrifice d'un porc, d'une brebis & d'un taureau. Les Romains appelloient ces sacrifices, *Suovetaurilia*.

**BELLEVILLE**, au Sud - Est de Beaujeu. Cette Ville tire son nom de sa beauté.

**CHARLIEU**, à l'Occident de Beaujeu.

## ARTICLE V.

### *Du Gouvernement de Dauphiné.*

**C**ETTE Province est un corps composé de plusieurs petits Etats réunis par la suite des tems, des débris du Royaume de Bourgogne. Le premier Prince particulier qui s'y établit en qualité de Comte l'an 889. se nommoit *Gui* ou *Guignes*. Ses successeurs portèrent tous le même nom, & se qualifièrent premièrement Comtes d'Albon & de Grenoble, & ensuite Comtes de Viennois en 1155. L'un d'eux qui fut Gui IV. ayant porté le nom de *Dauphin*, ses descendans en firent le nom de leur famille. Il devint un titre de dignité, & enfin a donné le nom à cette Province. Humbert, dernier Dauphin de Viennois, le céda à Philippe de Valois, pour 20000. florins d'or. Charles V. petit-fils de ce Roi, fut le premier des fils de France qui porta le nom de Dauphin en 1350. avec les armes de France écartelées de celles du Dauphiné, qui

208 GEOGRAPHIE MODERNE.

étoient les conditions de la vente de cette Province. Depuis ce tems-là , l'héritier présomptif de la Couronne porte le titre de Dauphin. Il devoit , suivant la troisième condition du traité de vente , y avoir une autorité souveraine , mais on s'est contenté de lui faire garder le nom de Dauphin.

Le Dauphiné s'étend d'Orient en Occident 36 lieues , depuis Sézanne sur les confins du Piémont & du Dauphiné , jusqu'à Valence ; & 40. lieues du Septentrion au Midi , depuis Saint-Sorlin dans la Bresse , jusqu'à Mévillons dans les Baronies.

Il a la Savoye & la Bresse au Septentrion ; le Piémont , à l'Orient ; la Provence , au Midi ; & le Lyonnais & le Vivarais , à l'Occident.

C'étoit un Pays d'Etats , mais depuis 1628. ils ne s'assemblent plus ; on y a même établi des Elections.

On y trouve plusieurs curiosités , dont les principales sont celles qu'on appelle vulgairement les sept Merveilles du Dauphiné , dont nous parlerons en décrivant en détail cette Province.

Ses Rivieres les plus remarquables sont la *Durance* , l'*Isère* & le *Drac*.

La *Durance* prend sa source à l'extrémité du Briançonnois , au Mont Genevre , passe près d'Embrun , de-là à Sisteron ; & après avoir reçu plusieurs petites Rivieres , elle se jette dans le Rhône au-dessous d'Avignon.

L'*Isère* a sa source vers les confins du Piémont & de la Savoye , passe à Monstiers , à Montmélian , à Grenoble , à Romans , & se décharge dans le Rhône au-dessus de Valence.

Le *Drac* prend sa source au Nord-Ouest d'Embrun , traverse par le milieu une grande partie du Dauphiné , & se jette dans l'*Isère* au-dessous de Grenoble.

On divise le Dauphiné en haut & bas : le haut à l'Orient, le bas à l'Occident.

Le haut Dauphiné est un Pays montagneux, ce qui fait que l'hyver y dure long-tems : il ne laisse pas d'être fertile ; les vallées produisent assez de grains, & les montagnes d'excellens pâturages, & quantité de Simples très-utiles : celles qui sont vers Briançon, sont couvertes de *Mélese*, arbre qui ne porte ni fleurs ni fruits, mais qui produit la Manne, le Benjoin & l'Agaric, espece d'excrecence qui vient sur son écorce, & dont on se sert en Médecine, & pour la teinture en écarlate.

Le bas Dauphiné le long du Rhône est plus fertile ; il a sur-tout beaucoup d'olives, du bled & du vin.

*§. I. Du haut Dauphiné.*

Il comprend six petits Pays : deux au Nord, le Graisivaudan & le Royannès : deux au Midi, les Baronies & le Gapençois : deux à l'Orient, l'Embrunois & le Briançonnois.

*1. Le Graisivaudan.*

**GRENOBLE**, sur l'Isère, Capitale, Evêché, Parlement, Chambre des Comptes, Cour des Aides, Généralité, Bailliage, Election, Hôtel des Monnoies. Son Evêque prend la qualité de Prince de Grenoble. Cette Ville est ancienne : on l'appelle en latin *Gratianopolis*, parcequ'elle a été rétablie par l'Empereur Gratien. Les Oratoriens ont le Séminaire, & les Jésuites le Collège. Il s'y trouve une Collégiale nommée Saint André, & nombre de Maisons Religieuses, avec un Hôpital Général bien bâti qui ne fait qu'un même corps avec les autres Hôpitaux & a les mêmes Administrateurs ; un Arsenal qui est une espece de petite Citadelle, un beau Cours, un Mail, & des fortifications faites par le Chevalier de Ville, C'est la patrie de

210 GEOGRAPHIE MODERNE.

Chorier, d'Allard, & du Président Bourchenu de Valbonais, Historiens, ainsi que du Jurisconsulte Expilli.

On remarque près de Grenoble les restes d'une tour appelée la *Tour sans venin*, parcequ'on n'y a, dit on, jamais vu d'insectes venimeux, & que ceux qu'on y a apportés quelquefois, s'en sont retirés aussitôt. Cette Tour est la premiere Merveille du Dauphiné.

Il y a aussi à trois lieues de Grenoble une Fontaine qui jette des flammes; c'est ce qu'on appelle la *Fontaine ardente*, qui est la seconde Merveille du Dauphiné. Si on en croit un habile Observateur qui a été sur les lieux, il n'y a pas en cet endroit de *Fontaine ardente*; mais on y trouve un terrain de huit pieds de long sur quatre de large, qui vomit des flammes rouges & bleues de la hauteur d'un demi-pied. Ces flammes brulent le papier, la paille, le bois; il n'y a que la poudre à tirer qui n'y prend point feu quand on y en jette.

Au Midi de Grenoble à huit lieues, on trouve une Montagne, qu'on appelle la *Montagne inaccessible*: c'est la troisième Merveille du Dauphiné. On la disoit autrefois différente des autres, large par en-haut, & finissant en pointe par le bas. Quelques auteurs même rapportent comme une chose merveilleuse, qu'on l'a montée du tems de Charles VIII. & qu'on a trouvé sur son sommet une plaine d'un quart de lieue sur quatre cens pas de large, & un troupeau de Chamois qui païssoient dans une agréable prairie. Mais on apprend des Mémoires de l'Académie des Sciences (Année 1703. p. 26.) que ce n'est qu'un rocher escarpé planté sur une montagne ordinaire, & que même ce rocher n'a nulle figure de pyramide renversée.

SASSENAGE \*. Ce Village situé près le con-

GOUVERN. DE DAUPHINÉ. 211

fluent de l'Isère & du Drac, est célèbre par ses excellens fromages, & par les curiosités qui s'y remarquent. On y admire deux cavernes creusées dans un rocher, que les Habitans appellent *Tines* ou *Cuves*, qui sont vuides, dit-on, toute l'année, excepté le 6. Janvier qu'on y voit de l'eau. Ces cavernes sont la quatrième Merveille du Dauphiné. La cinquième Merveille se voit dans les montagnes de Sassenage; ce sont de petites pierres qui servent à faire sortir toutes les ordures qui peuvent être entrées dans les yeux. Elles sont blanches, ou d'un gris obscur, & de la grosseur d'une lentille.

Au Septentrion de Grenoble, & à trois lieues, est la *grande Chartreuse*. C'est le Chef-d'Ordre des Chartreux, & la résidence du Prieur ou Général de tout l'Ordre. Ce lieu fut donné l'an 1084. à S. Bruno par Hugues, Evêque de Grenoble. On y reçoit tous les Etrangers qui s'y présentent; ils peuvent y demeurer pendant trois jours. Cette Solitude, quoiqu'affreuse par les montagnes qui l'environnent, & les précipices qu'on y voit de tous côtés, ne manque néanmoins de rien: il y a toujours des mulets qui vont & viennent pour y porter toutes sortes de provisions.

**BARRAUX**, *Fort*, au Nord-Est de la grande Chartreuse.

**LAMURE**, au Midi de Grenoble.

Sur les confins du Graisivaudan, près de l'Embrunois & du Gapençois, est le Pays de *Champsaur*, qui portoit autrefois le titre de Duché. C'est un Pays plein de montagnes.

**SAINT-BONNET**, sur le Drac, est la Ville principale du Champsaur. Louis XIII. l'ayant démembrée à perpétuité de son Domaine du Dauphiné, la donna au Connétable de Lesdiguières, qui l'unit à son Duché.



212 GEOGRAPHIE MODERNE.

LESDIGUIÈRES, au Nord-Ouest de Saint-Bonnet, Bourg avec titre de Duché - Pairie érigé en 1611. en faveur de François de Bonne qui en étoit Seigneur. La Maison d'Hostun ou de Tallard le possède depuis 1719.

2. Le Royannès.

PONT DE ROYAN, Capitale, Marquisat;

3. Les Baronies.

Ce Pays est ainsi appellé des deux Baronies de Mévillons & de Montauban.

LE BUIS, Capitale de la Baronie de Mévillons, Bailliage. C'est une Ville assez bien bâtie sur l'Aurez, du Diocèse de Vaison, petite Ville du Comtat Vénéaisin.

MEVILLONS. Cette Ville est du Diocèse de Gap.

MONTAUBAN.

NIHONS, sur la Riviere d'Aigues : elle a un beau Pont d'une seule arche. Cette Ville est du Diocèse de Vaison.

4. Le Gapençois.

GAP, Capitale, Evêché, Bailliage, Election. C'est une ancienne Ville sur la petite Riviere de Bene : elle a un bon Château.

SERRES. C'est une assez jolie Ville sur la Riviere de Buch.

TALLARD, au Midi de Gap, sur la Durance, Duché-Pairie érigé en 1715. en faveur de Marie-Joseph d'Hostun.

5. L'Embrunois.

EMBRUN, Capitale, Archevêché, Bailliage, sur la Durance. L'Archevêque partage la Jurisdiction avec le Roi. La Cathédrale & le Palais archiepiscopal sont remarquables. Il y a un Collège de Jésuites & d'autres Communautés.

C  
Fon  
que  
M  
d'E

B  
fur  
deu  
tre l  
d'O  
mé l  
O  
sur  
Mer  
nuir  
elle  
chal  
Bria  
Perte  
on l  
casa

Il  
Vale  
Diois

V  
Baill  
fon l  
Eglise  
quoig  
prend  
tenu  
en 13

GOUVERN. DE DAUPHINÉ. 213

UILLESTRE , à l'Orient d'Embrun. C'est une Forteresse importante , & un passage de conséquence dans les Montagnes du Piémont.

MONT-DAUPHIN , *Place forte* , au Nord - Est d'Embrun.

6. Le Briançonnois.

BRIANÇON , *Capitale, Bailliage*. Elle est située sur une montagne , au pied de laquelle coulent deux gros ruisseaux , l'un nommé *la Dure* , & l'autre *l'Anse* , qui forment la *Durance*. C'est la patrie d'Oronce Finé , célèbre Mathématicien , & nommé Professeur Royal par François I.

On recueille auprès de cette Ville de la manne sur une espece de Pin , ce qui fait la sixième Merveille du Dauphiné. Cette manne tombe la nuit , & se fond aux premiers rayons du Soleil : elle n'est jamais plus abondante , que lorsque les chaleurs sont excessives. A quelque distance de Briançon , on voit une roche percée nommée *Pertuis-Rostang* , au-dessus de l'entrée de laquelle on lit cette inscription : *D. Casari Augusto dedici- casa ; salutate eam.*

S. II. Du bas Dauphiné.

Il comprend quatre petits Pays : le Viennois , le Valentinois , le Tricastin , le long du Rhône ; le Diois , à l'Orient du Valentinois.

1. Le Viennois.

VIENNE , sur le Rhône , *Capitale, Archevêché, Bailliage, Election*. Cette Ville est très-ancienne : son Eglise & celle de Lyon sont les premières Eglises Chrétiennes des Gaules. Sa Cathédrale , quoique gothique , est fort belle. Son Archevêque prend le titre de Primat des Primats. Il s'y est tenu un Concile , qui est le quinzième général , en 1311 , où l'Ordre des Templiers fut aboli.

214 GEOGRAPHIE MODERNE.

Vienne est renommée pour ses lames d'épée. Les Prêtres de l'Oratoire ont le Séminaire, & les Jésuites le Collège. Il y a aussi une Eglise Collégiale, & plusieurs Communautés. C'est la patrie de Jean-Elle Leriget de la Faye, de l'Académie des Sciences, & célèbre Mécanicien.

ROMANS, sur l'Isère, *Electio*. Cette Ville qui est dans un beau Pays & une agréable situation, doit son origine à un célèbre Monastere, fondé au commencement du neuvième siècle. Les Moines ont été sécularisés dans la suite, & la Manse abbatiale réunie à l'Archevêché de Vienne.

SAINT-MARCELLIN, *Bailliage, Electio*.

SAINT-ANTOINE \*, Bourg à deux lieues de Saint-Marcellin, connu par sa célèbre Abbaye de même nom, Chef-d'Ordre de Chanoines Réguliers Hospitaliers dits de *Saint Antoine*. Boniface VIII. sépara à perpétuité de la dépendance de *Montemajor*, le Monastere de Saint Antoine, l'érigea en Abbaye Chef-d'Ordre, & il en créa premier Abbé le Prieur Aimar de Montaigu, par sa Bulle donnée l'an 1297. Neuf ans après le Dauphin Humbert accorda à cet Abbé le droit de présider aux Etats du Dauphiné, après l'Evêque de Grenoble. Il a seul dans son Ordre le titre d'Abbé; les Supérieurs des autres Maisons n'ont que celui de Ministres ou de Commandeurs. L'Eglise de Saint Antoine est la plus belle du Dauphiné.

LA TOUR DU PIN, à l'Orient de Vienne. C'est des Seigneurs de ce lieu que sont venus les Princes Dauphins de la troisième & dernière Race.

CRÉMIEU, au Nord-Ouest de la Tour du Pin. C'est une petite Ville près de laquelle se trouve la Grotte de *Noire-Dame de la Balme*, qui est la septième Merveille du Dauphiné. L'ouverture

## GOUVERN. DE DAUPHINÉ. 215

de cette Grotte est haute de plus de 50. toises, & large d'environ 60. Cette ouverture si spacieuse se retrécit peu à peu.

LE PONT DE BEAUVOISIN, sur les confins de la Savoye, à qui en appartient la moitié.

### 2. Le Valentinois.

C'est un Duché-Pairie donné par Louis XIII. au Prince de Monaco en 1642. Il appartient aujourd'hui à la Maison de Matignon, par le mariage de Louise-Hippolyte de Grimaldi, fille aînée du Prince de Monaco, avec François-Eléonore Goyon de Matignon, reçu Duc & Pair en 1716.

VALENCE, sur le Rhône, Capitale, Evêché, Présidial, Bailliage, Election, Université, fondée en 1454. par Louis XI. n'étant encore que Dauphin. Cette Ville est assez grande & bien bâtie : son château est assez fort : elle a une Abbaye de Chanoines Réguliers de S. Augustin, dits de S. Ruf, Chef-d'Ordre autrefois célèbre, & qui a donné plusieurs Papes à l'Eglise.

MONTELMART, Sénéchaussée, Election, près du Rhône, au Midi de Valence. C'est une jolie Ville, qui a une ancienne Citadelle, des Récollets, & d'autres Couvens. De l'Election de Montelimart dépend la Ville d'Orange qui est enclavée dans la Provence.

### 3. Le Tricastin.

SAINT-PAUL-TROIS-CHATEAUX, Evêché, Bailliage. Son Evêque partage la Jurisdiction avec le Roi.

PIERRE-LATTE, au Nord-Ouest de Saint-Paul. Ce Bourg appartient au Prince de Conti.

### 4. Le Diois.

DIE, Evêché, Bailliage, sur la Drome. Le

Pape Innocent XII. à la priere de Louis XIV. sépara cet Evêché en 1692. de celui de Valence, auquel il avoit été uni très-long-tems.

## ARTICLE VI.

*Du Gouvernement de Guyenne.*

**C**E Gouvernement, qui est le plus grand du Royaume, est borné au Nord, par la Saintonge, l'Angoumois, le Limosin & l'Auvergne; à l'Orient, par le Languedoc; au Midi, par la basse Navarre, le Béarn & les Pyrénées, & enfin à l'Occident, par l'Océan. Il comprend la Guyenne & la Gascogne.

La *Guyenne* a eu anciennement des Souverains qui porterent le nom de Rois d'Aquitaine, puis celui de Ducs. Eléonore fille de Guillaume IX. Duc d'Aquitaine, fut mariée à Louis VII. Roi de France; mais ayant été répudiée par ce Prince, Henri Roi d'Angleterre l'épousa, & devint ainsi maître de cette belle Province, qui après avoir été long-tems disputée entre les Anglois & les François, a été enfin réunie au Royaume sous Charles VII. en 1451.

Le Duc de Guyenne étoit le troisième Duc & Pair séculier: au sacre il portoit la première Bannière quarrée.

Les Rivières principales de cette Province sont, outre la Garonne & la Dordogne dont nous ayons déjà parlé, l'Adour & le Lot.

L'*Adour* prend sa source dans les Montagnes du Bigorre, passe à Bagnères, à Tarbes, à Aire, à Dax, & va se jeter dans l'Océan à Bayonne.

Le *Lot* prend sa source dans le Gévaudan, passe à Cahors, & va se jeter dans la Garonne, au-dessous d'Agen.

Ce Pays est riche, & rapporte abondamment du bled, des fruits & d'excellens vins.

*§. I. De la Guyenne.*

Cette Province est presque toute au Septentrion de la Garonne; elle comprend six petits Pays: la Guyenne propre ou le Bourdelois, le Bazadois, le Périgord, l'Agénois, le Querci & le Rouergue.

*I. La Guyenne propre.*

Ce Pays est plus fertile en vins qu'en bleds; ses vins sont durs, mais ils sont excellens, étant transportés par mer. On estime sur-tout les vins de Grave. Les Anglois & les Hollandois en char- gent plusieurs vaisseaux tous les ans.

BOURDEAUX, sur la Garonne, Capitale, Archevêché, Parlement, Cour des Aides, Généralité, Présidial, Sénéchaussée, Election, Hôtel des Monnoies, Université. C'est une belle Ville, grande, riche & marchande; elle est commandée par trois Forts, qui sont le Château d'Ha, le Château Trompeur, construits en 1461. par les ordres de Charles VII. & le Fort S. Louis, bâti par Louis XIV. en 1676. L'Eglise métropolitaine appelée Saint André, n'est pas une des moins belles de France. Son Archevêque se qualifie Primat d'Aquitaine. Il y a à Bourdeaux une Abbaye de Bénédictins, une belle Chartreuse, un Séminaire régi par les Prêtres de la Mission, nommés vulgairement *Lazaristes*, le Collège de Guyenne, celui des Jésuites, & beaucoup d'autres Communautés, entre lesquelles il n'y en a aucune dont la Maison & l'Eglise soient aussi-bien bâties que celles des Dominicains. Bourdeaux a un très-beau Port en demi-lune, fort fréquenté par les étrangers. On voit près la Porte du Chapeau rouge une magnifique Place, environnée de superbes édifices, &

218 GEOGRAPHIE MODERNE.

ornée d'une très-belle statue érigée depuis quelques années en l'honneur de Louis XV. Cette Ville a une Académie des Sciences, des Belles-Lettres & des Arts, établie en 1713. C'est la patrie de Saint Paulin, Evêque de Nole; & du fameux Aufone son maître, Poëte & Orateur distingué.

**LIBOURNE**, à l'Orient de Bourdeaux, *Pré-sidial*, au confluent de l'Isle & de la Dordogne.

Près de-là est le *Bec d'Ambez*, qui est au confluent de la Dordogne & de la Garonne: c'est un passage quelquefois dangereux.

**BOURG**, petite Ville sur la Dordogne, avec un petit Port.

**FRONSAC**, sur la Dordogne, Duché-Pairie érigé en 1608. en faveur de François d'Orléans, Comte de Saint-Paul, & rétabli en 1634. en faveur du Cardinal de Richelieu.

**BLAYE**, au Nord de Bourdeaux. Cette Ville assez longue, a une Citadelle qui commande la Riviere.

**COUSTRAS**, au Nord de Libourne, fameuse par la victoire que Henri IV. y remporta sur la ligue en 1587. Elle est vers le confluent des Rivières de Drougne & de l'Isle.

Dans le Pays de *Médoc* qui est du Bourdelois:

**L'ESPARRE**, petite Ville qui a donné son nom à un Seigneur de la Maison de Foix.

A l'embouchure de la Garonne que l'on appelle *Gironde* depuis le *Bec d'Ambez*, on voit un Phare bâti sur un rocher. Ce Phare est nommé *la Tour de Cordouan*: c'est un bâtiment d'une très-belle architecture, & de 160. pieds de haut. On allume des feux au haut de cette tour pour éclairer les vaisseaux, & les empêcher de se perdre sur les bancs de sable qui sont à l'embouchure de cette grande Riviere.

II. *Le Bazadois.*

Il est assez fertile en bleds, en vins & en fruits.  
**BAZAS**, Capitale, Evêché, Présidial, Séné-  
 chauslée.

**LANGON**, sur la rive gauche de la Garonne.  
 Cette Ville est fameuse pour ses bons vins.

**LA REOLE**, sur la rive droite du même fleuve.  
 C'est une petite Ville fort jolie.

**CAUMONT** \*, sur la Garonne, petite Ville,  
 d'où les Ducs de la Force tirent leur origine &  
 leur nom.

**CASTELGÉLOUX**, Sénéchaussée, à l'Orient de  
 Bazas.

III. *Le Périgord.*

C'est un Pays montagneux & plein de bois,  
 qui n'est fertile qu'en noix, en gibier, en truffes  
 & en châtaignes. Il s'y trouve des mines de fer,  
 dont on fait un grand trafic: il ressortit au Par-  
 lement de Bourdeaux.

On le divise en haut & bas Périgord: le haut  
 à l'Occident, le bas à l'Orient.

I. *Le haut Périgord.*

**PÉRIGUEUX**, Capitale, Evêché, Présidial, Bail-  
 liage, Sénéchaussée, Election. Elle est sur l'Isle,  
 Rivière qui prend sa source dans le Limosin, &  
 se jette dans la Dordogne à Libourne. On voit  
 dans cette Ville les restes d'un amphithéâtre des  
 Romains: elle est renommée pour ses pâtés de  
 perdrix. C'est la patrie du sçavant Aimar Ran-  
 çonnet, Président au Parlement de Paris, fameux  
 par ses malheurs & ceux de sa famille. Il se fit  
 mourir lui-même, outré de se voir enfermé à la  
 Bastille par le crédit des Guises; sa femme fut  
 tuée d'un coup de foudre; son fils fut exécuté à  
 mort; & sa fille mourut sur un fumier.



220 GEOGRAPHIE MODERNE.

MUCIDAN, au Sud-Ouest de Périgueux, près de la Rivière de l'Isle.

BERGERAC, *Sénéchaussée*, au Sud-Est de Mucidan, sur la Dordogne: elle est défendue par un bon Château.

LA FORCE, à l'Ouest de Bergerac, Duché-Pairie érigé en 1637. en faveur de Jacques Nompar de Caumont, Maréchal de France.

2. *Le bas Périgord.*

SARLAT, *Capitale, Evêché, Présidial, Bailliage, Sénéchaussée, Election*, entre la Vézère & la Dordogne. On y fait un grand commerce d'huile de noix. Cette Ville tire son origine d'une ancienne Abbaye de l'Ordre de saint Benoît, érigée en Evêché par Jean XXII. Les Moines Bénédictins qui composoient le Chapitre ont été sécularisés par Pie IV.

BIRON, au Sud-Ouest de Sarlat, Duché-Pairie érigé en 1598. en faveur de Charles de Gontaut; mais ce Seigneur ayant été décapité en 1602, il a été éteint, & il n'a été rétabli qu'en 1723.

MONTIGNAC, au Nord-Ouest de Sarlat sur la Vézère.

IV. *L'Agénois.*

C'est le Pays le plus fertile de la Guyenne: il fournit du bled & du vin à plusieurs Provinces.

AGEN, sur la Garonne, *Capitale, Evêché, Présidial, Sénéchaussée, Election*, ancienne Ville de France, qui outre le Chapitre de la Cathédrale appelée S. Etienne, en a encore un autre nommé de S. Capras, & plusieurs Communautés. Le Séminaire est aux Prêtres de la Mission ou Lazaristes, & le Collège aux Jésuites. C'est la patrie de Joseph Scaliger, fameux par son érudition.

PORT-SAINTE-MARIE.

VILLENEUVE D'AGENOIS, sur le Lot.

CLERAC, sur le Lot. Cette Ville doit son commencement à un Monastere de Bénédictins sécularisés sous le Pontificat de Clément VIII. & le regne de Henri IV. qui fit unir sa Manse abbatiale au Chapitre de S. Jean de Larran à Rome. On y fait commerce de vin & d'eau-de-vie.

AIGUILLON, à l'endroit où le Lot se jette dans la Garonne, Duché-Pairie érigé pour la seconde fois en 1638. en faveur de Marie de Vignerod, nièce du Cardinal de Richelieu, & veuve d'Antoine du Roure Marquis de Combalet. Il a été rétabli en 1731. pour Armand-Louis du Pleffis-Richelieu, qui a été reconnu au Parlement Duc & Pair, mais il n'a rang que du jour de sa réception.

TONNEINS \*, au Nord-Ouest d'Agen, petite Ville sur la Garonne.

MARMANDE, sur la Garonne. On fait dans cette Ville un grand commerce de bleds & de vins.

SAINTE-FOI, sur la Dordogne.

DURAS, au Sud de Sainte-Foi, Duché héréditaire érigé en 1689. en faveur de Jacques-Henri de Durefort, & en Pairie en 1755.

V. Le Quercy.

Il est très-fertile en bleds, en vins & en fruits, sur-tout en pruneaux, dont on fait un grand trafic. Les laines en sont estimées. Il est du ressort du Parlement de Toulouse.

On le divise en haut & bas : le haut est au Septentrion du Lot, & le bas au Midi.

1. Le haut Quercy.

CAHORS, sur le Lot, Capitale de tout le Quer-

## 222 GEOGRAPHIE MODERNE.

ci, & en particulier du haut, *Evêché, Præsídial, Sénéchaussée, Election, Université* autrefois, mais supprimée par un Edit donné en 1751. & unie à celle de Toulouse, selon Dom Vaissete *Geogr. Hist. Tom. 3, édit. in-4. p. 13.* L'Eglise cathédrale est dédiée à S. Etienne. Il y a dans cette Ville plusieurs Communautés Religieuses. Les Prêtres de la Mission y ont un beau Séminaire, & les Jésuites le Collège. On voit hors de Cahors un reste d'amphithéâtre des Romains. C'est la patrie du Pape Jean XXII. & de Clément Marot, célèbre Poète Protestant.

**FIGEAC**, *Sénéchaussée, Election*, au Nord-Est de Cahors, sur la Riviere de Séle. Cette Ville doit son origine à une Abbaye de l'Ordre de saint Benoit, fondée en 755. par le Roi Pépin, & sécularisée sous Paul III. au commencement du seizième siècle.

**GOURDON**, *Sénéchaussée*, au Nord de Cahors.

2. *Le bas Quercy.*

**MOISSAC**, sur le Tarn. Cette Ville a une riche Abbaye qui a été sécularisée, c'est-à-dire, que les Religieux qui étoient Bénédictins, sont devenus Chanoines séculiers. Il y a un Collège de Docteurs, & d'autres Communautés.

**MONTAUBAN**, au Sud-Est de Moissac, *Evêché, Capitale, Cour des Aydes, Præsídial, Election.* Jean XXII. y érigea un Evêché en 1317. dont il créa premier Evêque. l'Abbé du Monastere nommé *Mons Aureolus*, ou l'Abbaye de S. Théodat, d'où la Ville de Montauban a tiré son nom & son origine. Piganiol prétend qu'elle est ainsi appelée de la quantité de Saules qui croissent aux environs, & qui en langue gasconne s'appellent *Alba*. Cette Ville qui est belle, marchande, & renommée pour ses *Cadis-daignan*, est sur une hauteur au bord du Tarn. Elle étoit fortifiée

lorsque les Calvinistes en étoient maîtres ; mais on a rasé ses fortifications. Une partie du Diocèse est dans le Languedoc. Il y a dans cette Ville une Académie de Belles-Lettres , un Séminaire de Prêtres de la Mission , un Collège de Jésuites , & plusieurs Communautés : on vient d'y achever une belle Eglise cathédrale.

LAUSERTE , *Sénéchaussée* , au Nord de Moissac.

V I. *Le Rouergue.*

C'est un Pays de montagnes , mais les vallées sont fertiles , principalement en pâturages : on y nourrit beaucoup de bestiaux , sur-tout des mulets qu'on conduit en Espagne. C'est le principal commerce du Pays.

On le divise en Comté de Rouergue , & en haute & basse Marche.

Ses principales Rivieres sont le Lot , le Tarn & l'Aveirou.

Le Tarn prend sa source à l'extrémité du Gévaudan en Languedoc , passe à Milhaud , à Albi , à Montauban , & se jette dans la Garonne au-dessous de Moissac dans le Querci.

L'Aveirou traverse tout le Rouergue , passe à Ville-Franche , & se jette dans le Tarn au-dessus de Moissac.

1. *Le Rouergue.*

RHODEZ , au Nord , *Capitale* du Comté & de tout le Rouergue , *Evêché* fort riche , *Présidial* , *Sénéchaussée* , *Election*. C'est une assez grande Ville sur l'Aveirou. Les Jésuites y ont un beau Collège , & un Séminaire ; il y a nombre de Couvens. Le clocher de la Cathédrale est remarquable par sa hauteur. C'est la patrie du P. Annat , Jésuite.

ENTRAIGUES , au Nord de Rhodéz.

2. *La haute Marche.*

MILHAUD , sur le Tarn , au Sud-Est de Rhodéz

224 GEOGRAPHIE MODERNE.

dez, *Capitale, Présidial, Bailliage, Sénéchaussée.* Cette Ville a plusieurs Maisons Religieuses, entr'autres, des Carmes qui ont le Collège. C'est la patrie de Théodat de Gouzon, Grand-Maitre de l'Ordre de Malte.

VABRES, *Evêché*, sur la Riviere de Dourdan. C'étoit autrefois une Abbaye de Bénédictins érigée en Evêché par Jean XXII. en 1317. Les Moines qui formoient le Chapitre furent sécularisés par Grégoire XIII. en 1577.

3. *La basse Marche.*

VILLE-FRANCHE, à l'Occident de Rhodéz; *Capitale, Présidial, Sénéchaussée, Election*, sur l'Aveirou. Il se fait en cette Ville un grand commerce de toiles. Il y a un Chapitre, un assez beau Collège de Doctrinaires, d'autres Communautés Religieuses, & plusieurs Chapelles de Pénitens.

NAJAC, sur l'Aveirou. Il y a près de cette Ville une mine de cuivre.

S. II. *De la Gascogne.*

La Gascogne comprend huit petits Pays : les Landes, à l'Occident; le Condomois, au Nord-Est; l'Armagnac, dans le milieu; la Chalosse & le Pays des Basques, au Sud-Ouest; le Bigorre, au Midi; le Cominge & le Couserans, au Sud-Est.

I. *Les Landes.*

Elles sont vers la Mer, & ont le Pays des Basques au Midi : c'est une région peu fertile, & qui n'est guères peuplée.

Dax ou Acqs, sur l'Adour, *Capitale, Evêché, Présidial, Sénéchaussée, Election.* Cette Ville est assez grande : ses eaux chaudes étoient fort renommées parmi les Romains. On tient tous les samedis dans un Fauxbourg de cette Ville un

marché considérable, sur-tout pour la cire & la résine. (a)

TARTAS, *Sénéchaussée*, petite Ville assez bien bâtie, & agréablement située.

ALBRET, au Nord de Tartas, Duché qui appartient au Duc de Bouillon, & qui lui a été cédé avec d'autres Terres en 1651. pour la Principauté de Sedan.

### II. Le Condomois.

Ce Pays produit abondamment tout ce qui est nécessaire à la vie.

CONDOM, sur la Baïse, *Capitale*, riche *Evêché*, *Présidial*, *Sénéchaussée*, *Élection*, avec un Collège de l'Oratoire. Son Evêché a été érigé par Jean XXII. en 1317. C'est la patrie de Scipion Dupleix, Historiographe de France; de Blaise de Montluc, aussi Historien; & du P. Gaichies, de l'Oratoire, dont on a des Maximes sur la Chaire.

NÉRAC, *Présidial*, au Nord de Condom, sur la Baïse qui la divise en deux parties; le *grand* & le *petit Nérac*. C'est le Chef-lieu du Duché d'Albret.

GABAREY, à l'Occident de Condom, *Capitale* du Pays de Gabardan. Cette petite Ville est sur la Gelisse.

### III. L'Armagnac.

Il est très-fertile. On le divise en haut & bas: le haut est fort resserré & ne renferme que le territoire des Villes d'Auch & de Lectoure. Le bas contient l'Armagnac particulier, l'Estarac, les Pays de Rivière, & de Verdun, le Comté de Gaure, &c. Le Comté d'Armagnac a eu autrefois ses Comtes particuliers qui se sont rendu célèbres.

(a) La résine est le suc ou la sève du pin auquel on fait une incision. Quand elle est dure, on la nomme résine, & celle qui est fluide, s'appelle térébenthine.

226 GEOGRAPHIE MODERNE.

sur-tout dans le quatorzième siècle. Après avoir été réuni à la Couronne par Henri IV. il en a été démembre par Louis XIV. en faveur de Henri de Lorraine, Comte d'Harcourt, pour lui & ses enfans mâles.

AUCH, sur la Gers, Capitale, Archevêché, Présidial, Election. C'est un des plus riches Archevêchés du Royaume. La Cathédrale est très-belle; on en admire sur-tout les vitraux & les stales. Le Roi, comme Comte d'Armagnac, est le premier des cinq Chanoines honoraires; les autres sont les Barons de Montaut, de Pardailan, de Montesquiou & d'Ysse. Cette Ville est partagée en haute & basse. On monte à la haute par un escalier de deux cens marches. Les Jésuites ont le Séminaire & le Collège. C'est près d'Auch au Village de *Cassagnebere* qu'est né le Cardinal d'Osfat, dont nous avons plusieurs tomes de Lettres estimées par les Politiques.

LECTOURE, Evêché, Présidial, Sénéchaussée, sur la Gers au Nord-Est d'Auch. Cette Ville a un bon Château & plusieurs Couvens.

LAVIT, à l'Orient de Lectoure, Chef-lieu d'un petit Pays nommé *Lomagne*. Quelques Auteurs, comme Dom Vaissete, lui donnent Lectoure pour Capitale.

À l'Orient d'Auch, on trouve un petit Pays appelé de *Verdun*.

VERDUN, sur la Garonne, Capitale. C'est une Ville assez belle & assez peuplée.

L'ISLE-JOURDAIN, Sénéchaussée, au Sud-Ouest de Verdun. Cette Ville, la principale du Pays de *Riviere*, a reçu le nom qu'elle porte, parcequ'elle est située dans une Isle formée par la petite Riviere de *Save*, & qu'elle a appartenu à des Comtes nommés *Jourdain*.

GIMONT, petite Ville sur la Riviere de *Gimont*, avec une Abbaye de l'Ordre de Cîteaux.

GOUVERN. DE GUYENNE. 227

FLEURANCE, au Nord d'Auch, sur la Gers, Chef-lieu du Comté de Gaure.

MIRANDE, *Election*, au Sud-Ouest d'Auch, *Capitale* de l'Estarac.

CHASTELNAU DE MAGNOAC, sur la Gers au Sud-Est de Mirande, petite Ville dans le Pays des Montagnes, ou des quatre Vallées.

IV. La Chalosse.

Ce Pays se divise en trois parties: sçavoir, la Chalosse propre, le Tursan & le Marsan.

SAINT-SEVER, *Sénéchaussée*, sur l'Adour, est la *Capitale* de la Chalosse propre. C'est une des plus jolies Villes de la Gascogne, qui doit son origine à une Abbaye de Bénédictins fondée en 982. par un Duc de Gascogne. C'est la patrie de Dom Martianay, qui a publié la dernière édition de S. Jérôme, & d'autres Ouvrages théologiques.

AIRE, *Evêché*, sur l'Adour, est la *Capitale* du Tursan.

GRENADE, sur la même Rivière.

MONT-MARSAN, sur la Medouse, au Nord-Ouest de Grenade, *Capitale* du Vicomté de Marsan, qui appartenoit aux Princes de Béarn.

ROQUEFORT.

V. Le Pays des Basques.

Il n'est guères fertile en bleds, ni en vins; mais il abonde en fruits: on y fait d'excellent cidre. Il comprend le Labour & le Vicomté de Soule.

1. Le Labour.

BAYONNE, *Capitale*, *Evêché*, *Place forte*, *Port*, *Hôtel des Monnoyes*, sur l'Adour. C'est une Ville riche & très-marchande, qui est défendue par une forte Citadelle. Elle a nombre de Commu-



## 228 GEOGRAPHIE MODERNE.

nautés Religieuses, entr'autres, des Doctrinaires, qui ont le Séminaire. Les Juifs y ont une Synagogue. Bayonne est renommée pour ses bons jambons. C'est la patrie de Jean du Verger de Hauranne, & de M. de Barcos son neveu, Abbé de S. Cyran, & Auteur de plusieurs Ouvrages théologiques.

**SAINTE-JEAN DE LUZ, Ports.**

### 2. *Le Vicomté de Soule.*

Il est entre la basse Navarre & le Béarn.

**MAULEON** en est la Capitale. C'est la patrie de Henri Sponde, Evêque de Pamiers, & continuateur des Annales Ecclésiastiques de Baronius.

### V I. *Le Bigorre.*

Ce Pays est peu fertile, mais il abonde en gibier, & fournit d'excellens chevaux qu'on appelle *Chevaux d'Espagne*. Il s'y trouve du marbre très-fin, du jaspe & de l'ardoise.

**TARBES, Capitale, Evêché, Sénéchaussée,** sur l'Adour. Cette Ville est assez peuplée, & a un Château pour sa défense. Son Evêque est Président des Etats de la Province. Les Doctrinaires y ont un Collège considérable.

**VIC DE BIGORRE,** Bourg près de l'Adour, au Nord de Tarbes.

**BAGNERES & BAREGES,** sont deux Bourgs très-renommés par leurs eaux chaudes.

**CAUTERES OU COTERETZ,** à l'Occident de Baresges, lieu fameux par ses eaux minérales.

**ANTIN\***, au Nord-Est de Tarbes. C'étoit un Marquisat qui a été érigé en Duché-Pairie en 1711. en faveur de Louis-Antoine de Pardaillan, Marquis d'Antin.

Quoique ce Duché soit du Gouvernement de Guyenne, il est du ressort du Parlement de Toulouse.

VII. *Le Cominge.*

Il est assez fertile : son principal commerce consiste en grains, en bestiaux, & sur-tout en mules. Il s'y trouve de beau marbre.

**SAINT-BERTRAND**, Capitale, Evêché près de la Garonne, au Midi. Cette petite Ville bâtie en 1100. par S. Bertrand, Evêque de Cominge, est située sur une Colline, au pied de laquelle étoit l'ancienne Ville de Cominge détruite en 585. par Gontrand, Roi de Bourgogne. Son Evêque est des Etats de Languedoc, parceque ce Gouvernement renferme une partie de son Diocèse

**SAINT-GAUDENS**, sur la Garonne au Nord-Est de Saint-Bertrand. Cette Ville assez peuplée est la Capitale, selon Piganiol, du *Nebouzan*, petite Contrée qui a ses Etats particuliers, & qui s'étend aussi dans l'Armagnac.

**LOMBEZ**, Evêché, au Nord-Est de Saint-Gaudens, sur la Sèvre. C'étoit autrefois une Abbaye de Chanoines Réguliers qui a été érigée en Evêché par Jean XXII. en 1317. Il est Suffragant de Toulouse.

**L'ISLE EN DODON**, sur la même Riviere.

**MURET**, Election, à l'Orient de Lombez, sur la Garonne. Cette Ville est fameuse par la bataille donnée en 1213. entre Simon, Comte de Montfort, Chef des Croisés, & le Comte de Toulouse qui y fut battu.

VIII. *Le Couserans.*

Ce Pays est assez semblable à celui de Cominge.

**SAINT-LIZIER**, Evêché suffragant d'Auch. L'Evêque de Couserans réside en cette Ville depuis la destruction de la Ville de Couserans par Bernard, Comte de Cominge.

**SAINT-GIRONS**, au Sud-Est de Saint-Lizier,

## ARTICLE VII.

*Du Gouvernement de Béarn.*

**C**E Gouvernement comprend le Béarn, & la Basse Navarre.

*I. Du Béarn.*

Cette Principauté appartenoit à Henri IV. quand il parvint à la Couronne. Louis XIII. son fils l'a réunie en 1620. à la France, avec la partie de la Navarre qui avoit été possédée par les Princes de la Maison d'Albret. C'est un Pays montagneux, & qui ne produit guères que du millet & de l'avoine, excepté en quelques endroits où il est assez fertile en bleds & en excellens vins. Les vallées ont des pâturages où l'on nourrit beaucoup de bestiaux.

PAU, Capitale du Béarn, Parlement, Chambre des Comptes, Cour des Aides, Sénéchaussée, Hôtel des Monnoies. Elle n'est pas bien grande, mais elle est bien bâtie, & située sur une hauteur, au pied de laquelle passe le Gave Béarnois ou de Pau. Il s'y trouve un beau Collège de Jésuites. En 1716. un incendie consuma le Palais & les Archives de la Province. Pau a une Académie Royale des Sciences & beaux Arts. C'est la patrie de Henri IV. Roi de France, & du Pere Pardies Jésuite, célèbre Mathématicien.

OLÉRON, au Sud-Ouest de Pau, sur le Gave d'Oléron, Evêché, Sénéchaussée. Cette Ville qui est assez belle, a le titre de Vicomté.

SAINTE-MARIE \*, petite Ville près d'Oléron, où est la Cathédrale, & la résidence de l'Evêque.

## GOUVERNEMENT DE BÉARN. 231

NAVARRENS, sur le *Gave d'Oléron*, Place fortifiée par Henri d'Albret, Roi de Navarre, qui y avoit établi l'arsenal & le magasin d'armes de toute la Province.

LESCAR, *Evêché*, au Nord-Ouest de Pau. C'est une assez belle Ville. Son Evêque est Président-né des Etats de Béarn, & Conseiller au Parlement de Pau.

ORTHEZ, sur le *Gave de Pau*. Cette Ville est une des Principales du Béarn. La Reine Jeanne d'Albret y avoit fondé une Université pour les Calvinistes, qui a subsisté jusqu'au regne de Louis XIV. Le célèbre M. de Marca, Archevêque de Toulouse, & nommé à l'Archevêché de Paris, étoit du Béarn, ainsi que la Placette, fameux Ministre.


### II. De la basse Navarre.


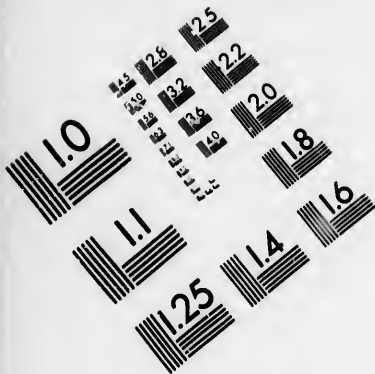
Cette contrée est une petite partie du Royaume de Navarre, dont Ferdinand Roi d'Aragon s'empara en 1512. en le ravissant à Jean d'Albret. Ce Prince avoit pris le parti de Louis XII. que le Pape Jules II. traitoit en ennemi, & qu'il avoit excommunié, ainsi que tous ses adhérens, dont Jean d'Albret, Roi de Navarre, étoit un des principaux. Henri IV. la possédoit quand il parvint à la Couronne: il en avoit hérité de Jeanne d'Albret sa mere. C'est en conséquence de l'union que fit Louis XIII. son fils, de cette Province à la Couronne & des droits de son pere sur le reste de la Navarre qui est en Espagne au-delà des Pyrénées, que les Rois de France prennent le titre de *Rois de France & de Navarre*.

Ce Pays ressemble assez au Béarn, & produit beaucoup de pommes & de poires, dont on fait du cidre.

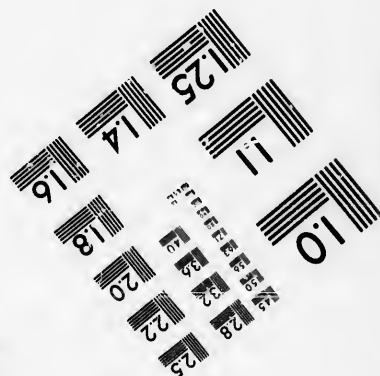
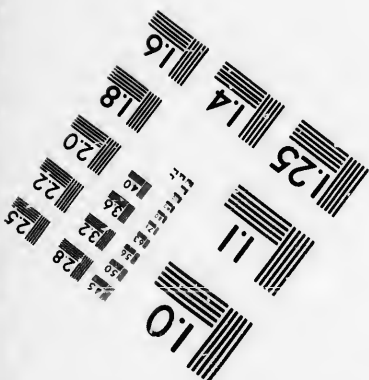


SAINT-JEAN-PIED-DE-PORT, au Midi, *Capitale*, Place forte, Elle est située sur la Nive près







**IMAGE EVALUATION  
TEST TARGET (MT-3)**



**Photographic  
Sciences  
Corporation**

23 WEST MAIN STREET  
WEBSTER, N.Y. 14580  
(716) 872-4503





232 GEOGRAPHIE MODERNE.

des Pyrénées, au pied d'une montagne où est un défilé. Les Habitans des Pyrénées appellent *Port*, ces sortes d'endroits.

**SAINTE-PALAIS**, au Nord, sur la Bidoufe. Elle dispute le titre de Capitale à Saint-Jean-pied-de-port.

**GRAMONT**, au Nord de Saint-Palais, Duché-Pairie érigé par Lettres Patentes en 1648. confirmées en 1663. & registrées au Parlement la même année, en faveur d'Antoine III. du nom.

---

A R T I C L E V I I I.

*Du Gouvernement de Foix.*

**C**E Gouvernement renferme le Comté de *Foix* qui a eu autrefois ses Comtes particuliers, descendus de ceux de Carcassône : il passa dans la Maison d'Albret, & ensuite dans celle de Bourbon, par le mariage de Jeanne d'Albret avec Antoine Duc de Vendôme, qui devint par ce mariage Roi de Navarre. Henri IV. leur fils étant parvenu à la Couronne, y réunit ce Comté. C'est à présent un Pays d'Etats. On y comprend aussi le Pays d'*Andorre* au Midi, & le *Donesan* à l'Occident.

**Foix, Capitale.** Cette Ville qui est près des montagnes sur l'Ariège, est le siège du Sénéchal de la Province. On y tient les États, & elle a un Bureau pour la recette des deniers royaux. Il y a une Maison de Chanoines Réguliers de la Congrégation de France.

**PAMIERS**, sur l'Ariège, au Nord de Foix, *Evêché, Présidial, Sénéchaussée.* Cette Ville est assez considérable & a un bon Château. Les Chanoines de la Cathédrale étoient Réguliers, mais depuis quelques années ils ont été sécularisés. Le

## GOUVERNEMENT DE FOIX. 233

Pape Boniface VIII. a érigé en 1296. l'Abbaye de S. Antonin de cette Ville en Evêché. L'Evêque de Pamiers préside aux Etats de Foix.

MAZERES, au Nord de Pamiers.

TARASCON, au Sud-Est de Foix, sur l'Ariège.

SAVERDUN\*, sur la même Riviere. Cette petite Ville qui est divisée en haute & basse Ville, est assez jolie & peuplée. C'est la patrie du Pape Benoit XII. fils d'un Meunier, d'un rare discernement dans la collation des Bénéfices.

ANDORRE, au Sud-Ouest de Tarascon, Bourg qui donne son nom à la vallée d'Andorre, qui est remarquable pour sa fertilité.

---

## ARTICLE IX.

### *Du Gouvernement de Roussillon.*

**L**E Roussillon est un Comté qui étoit autrefois de la Catalogne, & qui appartenoit aux Rois d'Espagne, par la cession qu'en fit, ainsi que de la Cerdagne, au Roi d'Aragon, *Guinard* ou *Gérard II.* son dernier Comte. En 1462. Jean Roi d'Aragon, l'engagea avec la Cerdagne à Louis XI. pour 300000. écus d'or, qui n'ayant pas été remboursés, ce Comté resta à la France, suivant les conditions faites entr'eux. Charles VIII. le rendit en 1493. à Ferdinand Roi d'Aragon, à condition qu'il ne secourroit point les Napolitains; mais il le garda sans accomplir la condition. Après la prise de Perpignan en 1642. Louis XIII. s'empara de ce Comté, qui fut incorporé à la France par la paix des Pyrénées en 1659. l'Espagne en ayant cédé au Roi la Souveraineté.

Ce Pays est peu fertile, excepté en vins & en pâturages. Il a trois parties: la Viguerie de Perpignan à l'Orient; celle de Conflent au milieu,

234 GEOGRAPHIE MODERNE.  
& la Cerdagne Françoisé à l'Occident.

1. La Viguerie de Perpignan.

PERPIGNAN, Capitale, Evêché, Hôtel des Mont-noies, Université, Place forte, sur le Tet. Cette Ville a un Conseil souverain; elle est très-forte, & a une bonne Citadelle. La Cathédrale dédiée à S. Jean, est un fort beau bâtiment, mais sans portail. Le Clergé de cette Eglise est partagé en deux corps, sçavoir le Chapitre d'Elne & la Communauté de S. Jean. Le premier est composé de 4 Dignitaires & de 21 Chanoines, & le second, de 4 Curés & de 99 Chapelains-Bénéficiers, dont le revenu de plusieurs est plus considérable que celui des Chanoines. Les Curés servent chacun une semaine. L'habit de chœur des uns & des autres est très-beau, mais celui des Chanoines est plus magnifique. Ils ont un droit de Boucherie particulière où tous les Ecclésiastiques, même les simples Clercs, ont la viande à meilleur marché qu'à la Boucherie publique de la Ville. Les simples Tonfurés ont même le privilège de faire entrer dans la Ville certaine quantité de vin & d'autres denrées sans payer les droits; ce qui multiplie excessivement ces petits Clercs, n'y ayant pas d'Artisan qui n'ambitionne de faire tonsurer son fils pour jouir de ce Privilège. Il y a quatre Maisons de Jésuites, & des Religieux de presque tous les Ordres dans cette Ville, dont les Consuls ont le privilège singulier de créer tous les ans le 16. Juin, des Bourgeois nobles qui jouissent de toutes les prérogatives des Gentils-hommes.

ELNE, près la Mer Méditerranée, au Sud-Est de Perpignan. Le Siège épiscopal de cette Ville a été transféré à Perpignan, en vertu d'une Bulle de Clément VIII. sans que le titre d'Evêque d'Elne ait été encore aboli.

## GOUVERN. DE ROUSSILLON. 235

RIVESALTES, au Nord de Perpignan, renommée pour les excellens vins muscats.

SALCES, Château très-fort, sur les confins du Languedoc.

COLIOURE, *Place forte*, au Sud-Est de Perpignan, sur la Méditerranée.

PORT-VENDRES est un petit *Port* sur la Méditerranée, avec deux Forts.

BELLEGARDE, *Place forte*, dans les Pyrénées. Louis XIV. l'a fait construire en 1679. Elle est composée de cinq bastions, & a une belle Chapelle.

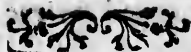
### 2. La Viguerie de Conflens.

VILLE-FRANCHE, Ville médiocre sur le *Tet*. Louis XIV. a fait construire un Château près de cette Ville. Au centre d'une des deux montagnes qui environnent la Ville, est une caverne à laquelle on monte par un escalier de pierres de taille de près de cent marches. Elle est très-profonde & a des détours dans lesquels on n'ose s'engager. On trouve de distance en distance des piliers & des morceaux de glace qui pendent de la voûte.

PRADES, près de la Rivière de *Tet*, petite Ville fort jolie, dans une plaine & une situation agréable.

### 3. La Cerdagne Française.

MONT-LOUIS, *Place forte*, bâtie par Louis XIV. sur les frontières, pour couvrir la France de ce côté-là. Ses fortifications sont du Maréchal de Vauban, & la Ville est petite, mais jolie.



## ARTICLE X.

*Du Gouvernement de Languedoc.*

**C**E Gouvernement comprend le Languedoc & les Cévennes. Il peut avoir 90. lieues du Sud-Ouest au Nord-Est, depuis Valentine qui est du Diocèse de Cominge, jusqu'à Annonay sur les frontieres du Lyonnois : sa largeur est fort inégale.

Ce Pays, après avoir été possédé par les Romains, qui lui donnerent le nom de Gaule Narbonnoise, fut envahi par les Goths, qui en firent un Royaume qui comprenoit aussi une partie de l'Espagne. Clovis les défit, & s'empara de Toulouse, Capitale de leur Royaume. Charles-Martel ayant vaincu les Sarazins en 725. Pepin son fils & son successeur se rendit de nouveau maître de cette Province, qu'on appelloit alors Gothie & Septimanie. Charlemagne, après y avoir affermi son autorité, y établit des Gouverneurs, auxquels il donna le nom de Comtes, de Marquis & de Ducs. Les Comtes de Toulouse devenus absolus & indépendans, se rendirent maîtres de presque tout le Languedoc. Raimond VII. dernier Comte de Toulouse, Prince sage & courageux, vint à bout de se rétablir dans les Etats que les Croisés (a) avoient enlevés à son pere. Il fiança sa fille unique Jeanne avec Alphonse, frere de S. Louis, à condition que s'ils mourroient sans enfans, leurs Etats seroient réunis à la Couronne. Le cas étant arrivé en 1271. Philippe le Hardi prit possession de cette Province ; mais elle n'a

(a) Cette Croisade se fit contre les Hérétiques Albigeois.

## GOUVERN. DE LANGUEDOC. 237

été réunie à la Couronne qu'en 1361. par Lettres-Patentes du Roi Jean.

Le nom de *Languedoc* vient, selon l'opinion la plus vraisemblable, de deux mots joints ensemble *Langue de Oc*, comme qui diroit, *Langue d'Oui*: *oc* signifioit *oui* dans la Langue ancienne de ce Pays.

Le Languedoc est la plus agréable, & la plus fertile Province de France, sur-tout le bas Languedoc. Il abonde en bleds, en bons vins, en bestiaux, en gibier, en olives, en figues & autres fruits estimés. On y pêche dans les Rivieres des poissons exquis & de différentes sortes. La Méditerranée en fournit aussi beaucoup. Il s'y trouve des carrieres de marbre & d'albâtre: en un mot, c'est un Pays délicieux & fertile en tout ce qui est nécessaire à la vie.

Ses Rivieres les plus remarquables sont la Garonne, le Rhône, le Tarn, l'Aude.

Nous avons décrit ailleurs le cours de toutes ces Rivieres, excepté de la dernière dont il faut parler.

L'*Aude* prend sa source dans les montagnes du Roussillon, passe à Aleth, à Limoux, à Carcassone, & se jette dans la Méditerranée.

Il est bon de remarquer que la *Loire* prend sa source en Languedoc, dans le Vivarais, & que le Rhône le sépare vers l'Orient du Dauphiné & de la Provence.

Le Languedoc est borné au Septentrion, par le Lyonois, l'Auvergne, le Rouergue, le Quercy; à l'Orient, par le Rhône; au Midi, par le Roussillon & la Méditerranée; à l'Occident, par la Gascogne. On y a fait un Canal pour joindre l'Océan à la Méditerranée. Il commence près le Port de *Cesse*, & se perd dans la Garonne au-dessous de Toulouse. On le nomme le Canal royal, ou de Languedoc.

Le Languedoc est un Pays d'Etats : ils se tiennent tous les ans. On le divise en trois parties : le haut Languedoc vers l'Occident, le bas vers l'Orient, les Cevennes au Nord-Est.

S. I. *Le haut Languedoc.*

Il contient neuf Diocèses : deux à l'Occident, *Toulouse & Montauban* : un au Nord, *Albi* : deux dans le milieu, *Lavaur & Castres* : un au Sud-Ouest, *Rieux* : deux au Midi, *Mirepoix & Saint-Papoul* : & un renfermé dans la Gascogne au Sud-Ouest, *Cominge*.

I. *Le Diocèse de Toulouse.*

TOULOUSE, sur la Garonne, à l'endroit où cette Rivière commence à porter bateau, Capitale, Archevêché, Parlement, Présidial, Généralité, Sénéchaussée, Hôtel des Monnaies, Université. Cette Ville est une des plus grandes & des plus belles de France. Jean XXII. érigea son Evêché en Métropole en 1318. après l'avoir soustrait à l'Archevêché de Narbonne dont il dépendoit auparavant. L'Eglise métropolitaine de S. Etienne céderoit à peine en beauté & en magnificence à aucune autre, si elle étoit achevée. Le Chœur est très-beau, mais la Nef n'y répond pas : on y voit la Chaire où Saint Bernard & Saint Dominique ont prêché, & qui mérite par cette raison d'être préférée à une plus magnifique. Le Palais archiepiscopal est un des plus beaux de France. Toulouse a une célèbre Collégiale nommée S. Sermin, qui étoit autrefois une fameuse Abbaye. Le Chef du Chapitre porte encore le titre d'Abbé, & jouit d'un revenu considérable. Toulouse a une Académie qu'on nomme *les Jeux floraux*, érigée par Lettres-Patentes en 1694. On y a fondé quatre prix pour les meilleures pièces de composition qu'on y reçoit de tous Pays ; outre cela elle a une Aca-

GOUVERN. DE LANGUEDOC. 239

démie des Sciences plus récente, & une Académie de Peinture, Sculpture & Architecture, érigée en 1750. On a bâti depuis peu un magnifique Hôtel-de-Ville. Cet édifice forme un quarré parfait dont le côté a 54. toises de long. La hauteur du bâtiment est de onze toises environ, & sa façade principale est sur la Place Royale dont elle fait un des côtés. Les Capitouls ou Echevins de cette Ville acquierent la noblesse & la transmettent à leur postérité. Le Couvent des Dominicains est le plus ancien, & un des plus considérables de cet Ordre. Il fut fondé par S. Dominique en 1216. Les pilliers qui sont au milieu de leur Eglise la rendent irréguliere, mais cette irrégularité est effacée par beaucoup de décorations. Son principal ornement est le corps de Saint Thomas d'Aquin, qui est renfermé dans une Châsse de vermeil d'une grande richesse, & d'un ouvrage parfait: le Chef de ce Saint est dans la Sacristie. L'Eglise des Cordeliers est très-grande, fort belle, large, élevée, & cependant sans pilliers. Ce qui excite particulièrement l'attention des curieux, c'est le caveau de ces Religieux; on pense communément qu'il préserve les corps de la pourriture. Voici ce qui en est, au rapport de témoins dignes de foi, qui paroissent avoir examiné le fait avec toute l'attention possible.

Ce caveau est assez long, large & bien voûté; on y voit rangé le long des quatre murailles soixante ou quatre-vingts squelettes, revêtus d'une chair desséchée comme du parchemin noir. Ces squelettes sont des corps qu'on a levés de la Nef de l'Eglise, & qui se sont trouvés sans pourriture. La merveille n'est donc pas qu'ils restent sans se corrompre dans ce caveau; mais elle consiste en ce qu'ils ont été trouvés sans corruption. Pour expliquer ce phénomène, il faut remarquer qu'en rebâtiissant la voûte de la Nef, on avoit fait



éteindre de la chaux dans toute la largeur qu'elle occupe: la terre a pu être impregnée de cette chaux, & par une exemption totale d'humidité conserver quelque tems les corps. Maintenant ils s'y pourrissent comme par-tout ailleurs: Nous abandonnons cette conjecture au jugement du Lecteur.

Il y a à Toulouse plusieurs Colléges, entr'autres les Colléges de Foix, de Saint Martial & de Saint Bernard; mais il n'y a d'exercice public pour la Philosophie & les Arts que dans deux, qui sont celui des Jésuites, & celui des Doctrinaires, dit de l'Esquille. On y trouve trois ou quatre Séminaires, & les Jésuites ont le plus considérable avec trois autres Maisons. Cette Ville a aussi une belle Abbaye de Bénédictins, & grand nombre d'autres Communautés. Mais une des choses les plus remarquables qui s'y trouvent, c'est le fameux moulin de Basacle, qui a 16. meules que la Garonne, retenue par une forte digue, fait tourner continuellement, sans causer le bruit incommode que font les autres moulins. Chaque meule peut moudre 40. ou 50. sepriers de bled par jour. Ce moulin appartient à plusieurs particuliers, & rapporte environ 120. mille livres de rente. C'est la patrie de plusieurs hommes illustres, entr'autres, du célèbre Jurisconsulte Cujas, de Jean-Etienne Duranti, premier Président au Parlement de Toulouse, & Auteur de l'excellent Livre intitulé: *De Ritibus Ecclesie*; de Gui du Faur, Seigneur de Pibrac, Président au Parlement de Paris, le premier qui ait introduit la vraie éloquence au Barreau, & fort connu par ses *Quatrains*; & de Pierre du Faur, premier Président au Parlement de Toulouse, Auteur de plusieurs Ouvrages estimés, & en particulier de Commentaires sur le Droit, &c.

Cette Ville a eu autrefois ses Comtes, qui prenoient

prenoient aussi le titre de Ducs d'Aquitaine. On a vu ci-dessus comment Toulouse & tout le Pays que possédoient ces Ducs a été réuni à la Couronne. Le Comte de Toulouse étoit le premier des Comtes-Pairs séculiers : au sacre il portoit les éperons. L'un des fils légitimés de Louis XIV. portoit le titre de Comte de Toulouse : cet apanage n'a point passé à son fils, qui s'appelle le Duc de Penthièvre.

A un mille de Toulouse on voit ce fameux Canal, appelé *le Canal royal*, à cause que c'est Louis XIV. qui l'a fait construire. C'est un ouvrage admirable & qui a coûté des sommes immenses, parcequ'il a fallu couper des montagnes, élever des endroits trop bas, & les soutenir par de grandes levées de terre. On a pratiqué un bassin de 200. toises de long sur 150. de large à *Norouse*, qui est l'endroit le plus élevé entre les deux Mers, & dont on a fait le point de partage. Pour remplir ce bassin de manière qu'il ne tarisse jamais, on a construit le réservoir de *S. Ferréol* près de *Revel*. Il a 1200. toises de long sur 500. de large, & 20. de profondeur. Sa figure est triangulaire, & est formée par deux montagnes & par une grande & forte digue qui lui sert de bâse. Cette digue est traversée par un aqueduc qui porte l'eau au bassin de *Norouse*, lequel est par-là en état d'en fournir toujours au Canal. **VERFEUIL**, à l'Orient de Toulouse.

2. *Le Diocèse de Montauban.*

▲ Nous avons parlé de *Montauban* sa Capitale, en décrivant le *Querci* qui est du Gouvernement de *Guyenne*.

**CASTEL-SARASIN**, près de la Garonne.

**MONTECH** \*, près de la Garonne, petite Ville avec une Justice Royale,

3. *Le Diocèse d'Albi.*

**ALBI**, sur le Tarn, *Capitale, Archevêché* fort riche, érigé par Innocent XI. en 1680. La Cathédrale dédiée à Sainte Cécile est fort belle. Les Jésuites ont le Séminaire. Il y a dans un fauxbourg de cette Ville un beau Monastere de filles de la Visitation, & au dehors un Couvent de Dominicains, & une belle promenade nommée la *Lice*, qui est une terrasse au-dessus d'un grand mail fort profond qui sert de fossés.

**GAILLAC**, sur le Tarn, au Sud-Ouest d'Albi, connue par ses vins & une Abbaye de l'Ordre de S. Benoît qui a été sécularisée.

**RABASTENS**, au Sud-Ouest de Gaillac, sur le Tarn.

**REALMONT**, au Midi d'Albi.

4. *Le Diocèse de Castres.*

**CASTRES**, *Evêché, Sénéchaussée.* Cette Ville; située dans une agréable vallée, avoit autrefois une Abbaye de l'Ordre de S. Benoît qui fut érigée en Evêché par Jean XXII. en 1317. Les Moines formerent le Chapitre jusqu'en 1536. qu'ils furent sécularisés par Paul III. C'est la patrie d'André Dacier, de l'Académie Française, connu par ses Traductions; & de Paul Rapin de Thoyras, Auteur d'une excellente Histoire d'Angleterre, & de plusieurs autres Ouvrages.

On trouve près de Castres, comme dans quelques autres endroits du Languedoc, des mines de Turquoises peu inférieures à celles qui viennent d'Orient. L'action du feu qui affoiblit, ou même détruit entierement la couleur des autres pierres précieuses, colore ces Turquoises, & les rend bleues. Ce qu'il y a de plus singulier; c'est que la matiere minérale représente des os pétrifiés, non-seulement par sa figure extérieure,

mais encore par sa tiffure intime ; étant compo-  
fée de différentes couches ou écailles , dont les  
feuilles forment quantité de cellules remplies de  
la matiere qui s'y est pétrifiée. L'action du feu  
sur cette matiere la colore de plus en plus , jus-  
qu'à un certain point ; après quoi la couleur  
s'altère de façon qu'elle n'a plus aucun rapport  
avec celle de la Turquoise. *Histoire de l'Acadé-  
mie des Sciences*, année 1715.

GRAULHET, au Nord-Est de Castres.

5. Le Diocèse de Lavaur.

LAVAUR, Evêché , entre Toulouse & Castres.  
On y tint en 1212. un Concile contre les Albi-  
geois. Jean XXII. l'an 1318. y érigea un Evêché,  
auquel il donna une partie des biens de celui de  
Toulouse. Les Doctrinaires ont le Collège.

PUILAURENS, au Sud-Est de Lavaur. Cette  
Ville qui est sur une hauteur avoit autrefois une  
Académie célèbre de Calvinistes , qui a subsisté  
jusqu'à la révocation de l'Edit de Nantes.

REVEL, au Sud de Puilarens , petite Ville  
près de la Montagne Noire.

6. Le Diocèse de Saint-Papoul.

SAINT-PAPOUL, Evêché. Ce n'est qu'un Bourg  
près le Canal Royal. Il doit son origine à un an-  
cien Monastère de Bénédictins , dont le dernier  
Abbé fut créé Evêque de Saint-Papoul par Jean  
XXII. en 1317. Les Moines composerent le Cha-  
pitre , qui n'a été fécularisé que sous le regne de  
Louis XIV.

CASTELNAUDARI. C'est la principale Ville  
du Diocèse de Saint-Papoul : elle a un Chapi-  
tre, un Collège de Doctrinaires , & quelques  
autres Communautés. C'est aussi la Capitale du  
Duché de Lauragais érigé en 1731. en faveur  
de la Maison de Villars-Branças.

## 244 GEOGRAPHIE MODERNE.

### 7. Le Diocèse de Mirepoix.

MIREPOIX, Evêché, sur le Lers, érigé par Jean XXII. en 1318.

CHALABRE, sur la même Rivière.

### 8. Le Diocèse de Rieux.

RIEUX, Evêché érigé par Jean XXII. Cette petite Ville est située sur la Rife, près de la Garonne.

Au Nord-Ouest de Rieux on trouve le Monastere de *Feuillans*, Chef d'une Congrégation de même nom, qui embrassa l'ancienne rigueur de l'Ordre de Cîteaux, par les soins & à l'exemple de Jean de la Barriere, Abbé Commendataire de Feuillans. Cette Congrégation s'est rendu indépendante du Général de Cîteaux, appuyée de l'autorité de Sixte-Quint, & de Henri III. Roi de France.

### 9. Le Diocèse de Cominge.

VALENTINE, sur la Garonne, à l'Orient de *Saint-Bertrand*, dont nous avons parlé, en décrivant le Comminge.

SAINT-BEAT. C'est une petite Ville avec un Pont sur la Garonne.

## S. II. Du bas Languedoc.

Il a onze Evêchés: deux au Midi, *Aleth* & *Carcaffone*; un au Nord du Canal, *Saint-Pons*; quatre près de la Méditerranée, *Narbonne*, *Béziers*, *Agde*, *Montpellier*; un au Nord-Ouest de Montpellier, *Lodeve*; trois à l'Occident du Rhône, *Nismes*, *Alès*, *Uzès*.

### 1. Le Diocèse d'Aleth.

ALETH, Evêché, sur l'Aude, érigé par Jean XXII. en 1319. Cette petite Ville a eu dans le

GOUVERN. DE LANGUEDOC. 245

dernier siècle un Evêque nommé Nicolas Pavillon, illustre par son zèle, sa rare piété & ses autres vertus épiscopales, dignes des premiers siècles de l'Eglise.

LIMOUX, *Présidial, Sénéchaussée*, sur l'Aude. Cette Ville dépend pour le spirituel de Narbonne.

QUILLAN, au Sud-Ouest d'Aleth, sur l'Aude.

SAINT-PAUL DE FENOUILLEDES, petite Ville située entre des Montagnes, vers le Roussillon.

2. Le Diocèse de Carcassone.

CARCASSONE, sur l'Aude, *Evêché, Présidial, Sénéchaussée*. Cette Ville est célèbre par sa Manufacture de draps fins qu'on envoie au Levant. Il y a un Collège de Jésuites, & plusieurs Couvens de Religieux Mendians. Les Capucins y ont une Eglise bien voutée avec des Chapelles des deux côtés, & plusieurs autels de marbre.

3. Le Diocèse de Saint-Pons.

SAINT-PONS, *Evêché*. C'est une assez jolie Ville, mais peu peuplée, dont l'Abbaye ancienne de l'Ordre de S. Benoit, a été érigée en Evêché par Jean XXII. en 1318. Les Moines formerent le Chapitre de cette Cathédrale jusqu'en 1611. qu'ils furent sécularisés par Paul V.

SAINT-CHIGNAN, au Sud-Est de Saint-Pons. Cette petite Ville qui a une Manufacture considérable de draps, est la résidence ordinaire de l'Evêque de Saint-Pons, dont le Palais épiscopal est bien situé.

4. Le Diocèse de Narbonne.

NARBONNE, sur un Canal tiré de la Riviere d'Aude, *Archevêché* très-riche. Cette Ville est fort ancienne, mais petite & peu peuplée. Les

Romains en avoient fait une Colonie qui donnoit le nom de *Gaule Narbonnoise* à la quatrième partie des Gaules qui leur fut la première soumise. L'Archevêque est Président-né des Etats de Languedoc. La Cathédrale n'est pas achevée; elle n'a encore que le Chœur qui soit fini; mais il ne cède en rien à ceux des plus belles Eglises du Royaume. On admire son élévation, sa largeur & sa délicatesse. Le tombeau de Philippe le Hardi, Roi de France, est au milieu du Chœur. Il y avoit dans une Chapelle un tableau de la résurrection du Lazare peint par Sébastien del Piombo, donné à cette Eglise par Clément VII, qui avoit été Archevêque de Narbonne, avant que d'être Pape; mais Philippe Duc d'Orléans, Régent du Royaume, l'a acheté, & l'a fait transporter à Paris au Palais Royal, où il est à présent. Ce qu'il y a de plus curieux dans Narbonne, est le Canal qui donne communication de la Ville à la mer; c'est un ouvrage des Romains. On y trouve encore d'autres restes d'Antiquité. Il y a dans cette Ville des Bénédictins de S. Maur, des Dominicains; & un Collège de Doctrinaires. Narbonne est célèbre pour son excellent miel.

PÉRIGNAN\*, aujourd'hui FLEURY, à l'Occident de Narbonne & près la Méditerranée, érigé en Duché-Pairie en 1736. en faveur de Jean-Hercule de Rosset, Marquis de Rocofel, époux de la sœur du Cardinal Fleury.

##### 5. Le Diocèse de Béziers.

BEZIERS, Evêché, Présidial, près le Canal Royal. C'est une ancienne & assez belle Ville, bâtie en bon air, dans un terroir fertile & délicieux; ce qui a donné lieu au Proverbe: *Si Deus in terris vellet habitare, Biterris*. Elle a une Académie des Sciences, une Maison de Chanoines Réguliers de Sainte Geneviève, un Chapitre, un

## GOUVERN. DE LANGUEDOC. 247

Collège de Jésuites, & beaucoup d'autres Maisons Religieuses. C'est la patrie du Pere Gonet, fameux Thomiste; de Paul Riquet, Entrepreneur du Canal Royal; de M. Péliçon, Historien, de l'Académie Française; & de Jean Barbeyrac, Auteur de plusieurs Traductions estimées.

VILLENEUVE \*.

### 6. Le Diocèse d'Agde.

AGDE, *Evêché*. C'est une jolie Ville, bien peuplée, près de l'embouchure de l'Eraux dans le Golphe de Lyon, & à peu de distance du Canal de Languedoc.

CETTE OU PORT S. LOUIS, sur la Méditerranée. C'est où commence le Canal de Languedoc.

PEZENAS, au Nord d'Agde, sur l'Eraux. Cette Ville, ancienne, marchande & peuplée, est dans une charmante situation & appartient au Prince de Conti. Elle a un Chapitre qui est aussi Paroisse, dont l'Eglise est bâtie depuis peu. Les Prêtres de l'Oratoire ont le Collège, & une assez belle Maison qui a été Séminaire du Diocèse. L'Eglise des Capucins est bien voutée, avec des Chapelles des deux côtés. C'est la patrie du Pere Pouffines, Jésuite, & du Pere Polinier, Général des Chanoines Réguliers de Sainte Geneviève, Auteur d'Explications de l'Evangile & des Pseaumes.

### 7. Le Diocèse de Montpellier.

MONTPELLIER, *Evêché, Chambre des Comptes; Cour des Aides, Généralité, Présidial, Sénéchaussée, Hôtel des Monnoies, Université*. C'est une grande & belle Ville, où se tiennent ordinairement les Etats de Languedoc. Elle a une Citadelle. L'Evêque est Chancelier-né de l'Université, dont la Faculté de Médecine est très-célèbre;



## 248 GEOGRAPHIE MODERNE.

On a érigé dans cette Ville par Lettres-Patentes en 1706. une Académie qui porte le titre de *Société Royale des Sciences* : elle ne fait qu'un même corps avec celle de Paris. Les Oratoriens ont le Séminaire, qui est très-mal bâti, & les Jésuites le Collège, qui est beau. Leur Eglise est fort belle & toute neuve, ainsi que celle des Religieux de la Merci. Les autres Couvens n'ont rien de remarquable. Montpellier a un Jardin Royal bien entretenu, & une belle promenade dans une situation agréable, avec une vûe charmante, & de plus, décorée d'une Statue de Louis XIV. faite par Coysevox. La Porte de la Ville par où on sort pour y aller, est un arc de triomphe construit avec beaucoup de dépense, & orné de quatre bas-reliefs très-beaux. C'est la patrie de Duncan, célèbre Médecin ; d'Antoine d'Espèisses, sçavant Jurisconsulte ; du P. Pouget, de l'Oratoire, Docteur de Sorbonne, Auteur de l'excellent Catéchisme de Montpellier ; d'Antoine Teissier, Historien Protestant.

LUNEL, à l'Orient de Montpellier.

FRONTIGNAN, sur la Méditerranée. Ces deux Villes sont renommées pour leurs vins muscats.

BALARUC \*, au Midi de Montpellier, connue pour ses eaux minérales.

MAGUELONE, autrefois Episcopale : son Siège a été transféré à Montpellier par Paul III. en 1536. Ce Pape sécularisa son Chapitre, autrefois Régulier, & de l'Ordre de S. Augustin.

### 8. Le Diocèse de Lodeve.

LODEVE, Evêché, sur la petite Riviere de Lergue. C'est une assez belle Ville, & riche par sa Manufacture de draps.

CLERMONT, aussi sur la Lergue.

BEDARIEUX.

9. Le Diocèse de Nismes.

NISMES, Evêché, Présidial, Election. C'est une Ville très-ancienne, qui a une Académie de Belles-Lettres, ouverte en 1682. La Cathédrale est antique. L'Hôtel-de-Ville est un assez bel édifice, aussi-bien que l'Eglise & la Maison des Jésuites, qui sont toutes deux neuves & proprement bâties. On fait dans cette Ville un grand commerce de serges & de bas de soie : les faux-bourgs sont pleins d'ouvriers qui y travaillent. Entre les antiquités qui rendent cette Ville célèbre, on remarque le Temple de Diane bâti par les Romains ; proche d'une agréable fontaine qui forme une rivière à sa source. Quoiqu'il ne soit pas entier, il en reste cependant assez pour le faire admirer ; car on y voit encore toute la symétrie, l'autel où on immoloit les victimes, & celui où l'on brûloit les parfums. Les pierres en sont d'une grandeur prodigieuse. L'Amphithéâtre qu'on nomme *les Arènes*, n'est pas moins digne d'admiration. Ce bel ouvrage est encore presque tout entier, & est si vaste, qu'on y avoit bâti pour de pauvres gens, nombre de petites maisons qui offusquoient le dedans de ce beau morceau. En dedans ce sont des degrés de pierre qui montent jusqu'au haut de la muraille qui renferme le tout. Cette pesante masse est portée sur deux étages de galeries, & de voûtes cachées par dessous. En dehors ces galeries sont ouvertes par une suite de hautes arcades avec pilastres, qui font le tour du Bâtiment. Une autre antiquité de cette Ville est *la Maison quarrée* ; c'est un quarré long : d'abord on voit un massif de pierres élevé de deux toises au-dessus du pavé. Sur ce massif est une colonnade magnifique, qui vers un des bouts a une espèce de portail & de portique couvert, avec un frontispice par devant. Cette colonnade qui est d'un goût ex-

## 250 GEOGRAPHIE MODERNE.

quis pour la noblesse de l'ouvrage & la justesse des proportions ; porte un architrave dans toute sa longueur, orné d'une sculpture très-fine & très-délicate. Le toit est en pointe & tout de pierres bien liées par un bon ciment. On dit que c'est dans ce morceau d'antiquité que Monsieur Mansart, célèbre Architecte, avouoit avoir puisé ce qu'il sçavoit de plus fin dans son art. Tout le dedans de cet ancien édifice est occupé par une Eglise d'Augustins, sans qu'il y paroisse rien au-dehors. Les Doctrinaires ont le Séminaire, & les Jésuites le Collège.

Nismes est célèbre pour avoir donné naissance à Jean-Baptiste Cotelier, auteur de la Collection des Ouvrages des Peres Apostoliques ; à Jean Nicot, Ambassadeur en Portugal en 1559. d'où il apporta le tabac : & par son illustre Evêque Esprit Fléchier, l'un des premiers Orateurs Chrétiens.

Au Nord de Nismes on trouve le Pont du Gard sur le Gardon. Ce Pont qui joint deux montagnes, a trois étages l'un sur l'autre : le troisiéme étoit un aqueduc d'un ouvrage admirable construit par les Romains.

BEAUCAIRE, sur le Rhône, Ville fameuse par la foire qui s'y tient à la Magdeléne, & qui y attire beaucoup de Marchands étrangers. Elle a un Collège de Doctrinaires, & une Eglise Collegiale.

AIGUES-MORTES, au Sud-Ouest de Nismes. Cette petite Ville avoit autrefois un Port où saint Louis s'embarqua ; mais la Mer s'est tellement retirée depuis, qu'elle en est maintenant assez loin.

SOMMIERES, sur la Vidourle, à l'Occident de Nismes.

CALYSSON, à l'Orient de Sommieres.

## GOUVERN. DE LANGUEDOC. 251

### 10. Le Diocèse d'Alès.

ALÈS, sur le Gardon, *Evêché*, qui a été démembré de Nismes dans le dernier siècle. C'est une Ville assez grande, & peuplée. Elle porte le titre de Comté & appartient au Prince de Conti, à qui elle est échue de la succession de la Princesse de Condé, héritière du Comte d'Alès, fils de Charles de Valois, Duc d'Angoulême. Ce Prince est à la tête des États de Languedoc, comme premier Baron de cette Province.

ANDUSE. Cette petite Ville où il se fait un commerce assez considérable, a le titre de Baronie.

SAINT-HIPPOLYTE, près la source de la Vidourle, au Sud-Ouest d'Alès.

### 11. Le Diocèse d'Uzès.

USEZ, *Evêché, Bailliage, Duché-Pairie* érigé en 1572. en faveur de la Maison de Crussol. C'est aujourd'hui le premier & le plus ancien. On fait en cette Ville beaucoup de draps & de serges.

PONT-SAINT-ESPRIT, au Nord-Est d'Uzès, connu par son Pont de vingt-six arches sur le Rhône: ouvrage admirable pour sa hauteur & sa solidité, & qui fut commencé en 1265. Jean de Tianges, Prieur de S. Pierre, en posa la première pierre.

BAGNOLS, au Sud du Pont-Saint-Espirit, petite Ville qui appartient au Prince de Conti. Sa grande Place est une des plus belles du Languedoc.

ARAMON, au Sud-Est d'Uzès, sur le Rhône.

### S. III. Des Cevennes.

Les Cevennes sont proprement des Montagnes qui s'étendent depuis les environs de la source de

## 252 GEOGRAPHIE MODERNE:

la Loire jusqu'à Lodève; mais on comprend aussi sous ce nom le *Gévaudan*, le *Vivarais* & le *Vélay*, quoiqu'il n'y ait qu'une partie de ces Pays dans les Cevennes. Les vallées, sur-tout le long du Rhône, sont assez fertiles: ce Pays abonde en gibier, bétail, fruits, & sur-tout en châtaignes.

### 1. Le Gévaudan.

**MENDE**, sur le Lot, *Capitale*, *Evêché*, *Bailliage*. L'Evêque est Seigneur de la Ville avec le Roi. Les Doctrinaires ont le Séminaire & le Collège.

**FLORAC**, sur le Tarn, au Midi de Mende.

**LANGOGNE**, au Nord-Est de Mende, près l'Allier.

**MARVEJOLS**, sur la Rivière de Colange qui se jette dans le Lot. Elle est marchande & assez peuplée.

### 2. Le Vivarais.

**VIVIERS**, *Capitale*, *Evêché*, *Bailliage*, sur le Rhône. Cette Ville est médiocre.

**SAINT-ANDIOL**, sur le Rhône.

**JOYEUSE**, à l'Occident de Viviers. Cette petite Ville avoit ci-devant le titre de Duché-Pairie érigé en 1581. par Henri III. en faveur d'Anne, Vicomte de Joyeuse: mais il est éteint depuis 1675. par la mort de François-Joseph de Lorraine.

**AUBENAS**.

**TOURNON**, sur le Rhône, au Nord du Vivarais. Les Jésuites y ont un beau Collège. Cette Ville a passé de la Maison de Montmorenci dans celle de Lévi-Ventadour, & enfin dans celle de Rohan-Soubise, à qui elle appartient à présent.

**ANNONAI**, au Nord-Ouest de Tournon, petite Ville à la Maison de Soubise.

3. *Le Vélai.*

LE PUY, sur la Loire, Capitale, Evêché, Préfidaire, Sénéchaussée. C'est une des plus grandes Villes du Languedoc. Son Evêque prend le titre de Comte de Vélai, & dépend immédiatement du Saint Siège, depuis que Léon IX. l'a exempté de la Jurisdiction de l'Archevêque de Bourges, autrefois son Métropolitain. Les Sulpiciens ont le Séminaire, & les Jésuites le Collège. C'est la patrie du célèbre Cardinal de Polignac, Auteur de l'excellent Poème intitulé, *Anti-Lucretius*.

ISSIGNAUX, au Nord-Est du Puy.

LE MONESTIER, au Midi, près la Loire.

ARTICLE XI.

*Du Gouvernement de Provence.*

LA Provence a eu des Souverains qui l'ont possédée long-tems sous le titre de Comté; elle passa à Charles de France, frere de S. Louis, par son mariage avec l'héritiere de Provence. Charles d'Anjou, son dernier Comte, institua en 1481. Louis XI. héritier de toutes ses terres; ainsi elle fut réunie à la Couronne.

Cette Province n'a plus d'Etats généraux depuis 1639. mais des Assemblées qui se tiennent à Lambesc, Principauté au Nord-Ouest d'Aix. Ceux qui les composent sont l'Archevêque d'Aix, qui en est Président, & deux Evêques représentant le Clergé, nommés par le Roi; deux Gentilshommes pour la Noblesse; les Consuls d'Aix, Procureurs-nés du Pays; les Consuls & les Syndics de trente-six Communautés; le Trésorier général; le Gouverneur, ou le Commandant de

254 GEOGRAPHIE MODERNE.

la Province, qui fait l'ouverture de ces Assemblées; enfin un Commissaire pour le Roi.

La Provence est très-fertile en vins, en excellens fruits, comme oranges, citrons, grenades, amandes, prunes; sur-tout en olives dont on fait la meilleure huile, & en mûriers pour les vers à soie; mais elle n'a pas assez de bled pour son entretien, ni de pâturages.

Ses plus grandes Rivieres sont la Durance; dont nous avons déjà parlé, le Verdon & le Var.

Le *Verdon* prend sa source aux environs de Colmars près du Dauphiné, passe à Castellane, & se jette dans la Durance.

Le *Var* prend sa source presqu'au même endroit, passe à Glandeve, & se décharge dans la Méditerranée près de Nice.

La Provence se divise en haute & basse: la haute au Nord, la basse au Midi.

§. I. De la haute Provence.

Elle comprend six Diocèses: *Sisteron*, au Nord-Ouest; *Apt*, à l'Occident; *Digne*, *Senes*, *Riez*, dans le milieu; *Glandeve*, à l'Orient.

I. *SISTERON*, Evêché, *Sénéchaussée*, sur la Durance: c'est une Ville assez peuplée, & qui est défendue par une bonne Citadelle.

*FORCALQUIER*, *Sénéchaussée*, Comté. Cette Ville assez grande & célèbre, est Chef d'une Vicairie de son nom: elle est située dans un air fort sain, & les campagnes qui l'environnent sont fertiles. Depuis la fin du onzième siècle, qu'un Evêque de Sisteron s'y retira, son Eglise Collégiale porte le titre de Concathédrale. Le Roi dans ses Lettres, prend le titre de Comte de Provence & de Forcalquier.

*MANOSQUE*, sur la Durance, Ville assez peuplée. Les Comtes de Forcalquier y résidoient l'hyver. Les Chevaliers de Malte à qui elle ap-

partient, y ont une Commanderie, dont le titulaire a la dignité de Bailli, & de Grand-Croix de l'Ordre de S. Jean de Jérusalem.

II. APT, *Evêché, Bailliage*, sur la petite rivière de Calavon, ancienne Ville qui a deux Abbayes, celle de Sainte Catherine & celle de Sainte Croix, un Couvent de Franciscains, qui possède les corps de S. Elzear de Sabran, & de Sainte Dauphine son épouse, & une autre Maison de Carmes. C'est la patrie du P. Carrière, Cordelier, dont nous avons des ouvrages théologiques; de Vaumoriere & de l'Abbé Merrelin, qui ont publié plusieurs volumes de Belles-Lettres.

VILLARS\*, au Nord d'Apt, érigé en Duché-Pairie en 1651. sous le nom de *Villars-Branças*, en faveur de Georges de Brancas, dont l'arrière-petit-fils a été seulement reçu en 1716. au Parlement de Paris.

III. DIGNE, *Evêché, Sénéchaussée*. C'est une assez jolie Ville & peuplée. Le célèbre Philosophe Gassendi est né à *Chamersier*, Bourg dépendant du Bailliage de cette Ville; & dans Digne même Mayronis, Cordelier, qui a soutenu la première thèse Sorbonique; & le P. Richéome, Jésuite, sçavant Controversiste, ont pris naissance.

SEYNE, au Nord de Digne. Cette Ville est du Diocèse d'Embrun.

IV. SENEZ, *Evêché*.

CASTELLANE, *Bailliage*, petite Ville, mais ancienne, sur le Verdon. Il se trouve près de cette Ville une fontaine d'eau salée très-abondante.

BARRESME, au Nord de Senez.

COLMARS, sur les confins du Dauphiné. Près de cette Ville on trouve une fontaine qui souffre le flux & le reflux; elle croît & décroît sensible-



ment plusieurs fois dans la journée.

Au Nord de Colmars est la vallée de Barcelonette, qui en 1713. a été cédée à la France par le Duc de Savoie, depuis Roi de Sardaigne, & annexée au Gouvernement de Provence, dont elle dépendoit autrefois. Elle est cependant pour le spirituel de l'Archevêché d'Embrun en Dauphiné.

**BARCELONETTE**, Capitale de ce petit Pays; n'est pas considérable. Elle fut bâtie en 1231. par Raymond Bérenger, Comte de Provence, dont les ancêtres étoient originaires de Barcelone, Ville de Catalogne en Espagne.

**V. RIEZ**, Evêché. Cette Ville est fort ancienne & assez peuplée. Il y a des Cordeliers, des Capucins & des Ursulines : son vin est le meilleur de la Province.

**MONSTIERS**, ancienne Ville, Chef d'un Bailliage de son nom : elle a une Manufacture de faïence & de porcelaine assez estimée, & un Couvent de Religieux Servites, qui ont sept ou huit Maisons en Provence.

**VI. GLANDEVE**, Evêché, sur le Var.

**ENTREVAUX**, sur le Var, lieu de la résidence de l'Evêque de Glandeve.

**GUILLEAUMES**, au Nord d'Entrevaux. Cette Ville est Chef d'un Bailliage qui portè son nom.

### S. II. De la basse Provence.

Elle renferme sept Diocèses : *Arles*, à l'Orient du Rhône; *Aix*, à l'Orient d'Arles; *Marseille*, *Toulon*, *Frejus*, *Grasse*, *Vence*. Ces cinq derniers Diocèses sont le long de la Méditerranée.

**I. ARLES**, sur le Rhône, Archevêché, Sénéchaussée. C'est une Ville très-ancienne qui conserve encore à présent divers illustres monumens de son ancienneté & de son opulence du tems des Romains, comme de belles inscriptions, des restes

tes d'un amphithéâtre, des aqueducs, des colonnes & des statues. On y voyoit autrefois dans la Maison-de-Ville, qui est un bel édifice quarré de onze toises de hauteur, & situé entre deux Places, une belle statue de Diane, mais elle a été transportée à Versailles. Les Consuls d'Arles firent déterrer en 1675. un ancien obélisque, & le firent élever dans une des Places publiques, après y avoir fait graver de magnifiques inscriptions à la louange de Louis le Grand. Ce fameux monument qui est un reste de la magnificence des Romains, est de granit oriental, pierre plus dure & plus précieuse que le marbre. Sa hauteur est de 52. pieds, & sa base de 7. pieds d'épaisseur. Arles a une Académie de Belles-Lettres établie par Lettres-Patentes en 1669. Son Archevêque se qualifie Primat; il est Seigneur temporel de la Ville, où les Prêtres de l'Oratoire avoient le Séminaire. Les Jésuites ont le Collège, sans parler d'un grand nombre d'autres Communautés. C'est la patrie de Messieurs de Quiqueran, du P. d'Angières Poète Latin, de M. Robin Poète François, de l'Avocat Brunet, & de M. Molinier, dont nous avons plusieurs volumes de Sermons.

Près de cette Ville on trouve deux endroits remarquables; sçavoir, la *Camargue* & la *Crau*.

La *Camargue* est une terre renfermée entre les bras du Rhône, & son embouchure dans le Golphe de Lyon (a), dont les pâturages sont excellens.

La *Crau* est une autre terre dont les pâtura-

(a) Ce n'est pas la Ville de Lyon qui lui a donné ce nom, étant à plus de 60. lieues de-là; mais c'est parce qu'on éprouve de violentes tempêtes dans cette plage, qu'on l'a appellée Golphe de Lyon, en Latin, *Sinus Leonis*. Les Espagnols le nomment *Golfo Leone*.

## 258 GEOGRAPHIE MODERNE.

ges sont très-bons pour les moutons, quoique toute couverte de cailloux.

SALON, à l'Orient d'Arles. Cette Ville est remarquable par la naissance de César Nostradamus, Auteur d'une Histoire de Provence, & fils du fameux Astrologue Michel Nostradamus, dont on voit le tombeau dans l'Eglise des Cordeliers de la même Ville.

TARASCON, sur le Rhône, est une ancienne & assez jolie Ville vis-à-vis Beaucaire : elle est Capitale d'une Viguerie de son nom, & est du Diocèse d'Avignon. C'est la patrie d'André du Laurens, premier Médecin de Henri IV. célèbre par ses écrits ; & de l'Abbé de Moliere, Professeur Royal de Philosophie.

II. AIX, Capitale de toute la Provence, Archevêché, Parlement, Chambre des Comptes, Cour des Aides, Généralité, Sénéchaussée, Hôtel des Monnoies, Université. Cette Ville n'est pas extrêmement grande, mais la moitié est bien bâtie & les rues tirées au cordeau. Sextius Proconsul Romain, l'a fondée 123. ans avant J. C. Elle s'appelle en Latin *Aqua Sextia*, à cause de son fondateur, & des eaux chaudes & minérales qui s'y trouvent. Aix a plusieurs belles Eglises, dont les principales sont la Cathédrale qui est vaste & fort gothique ; son Baptistere est bâti d'un très-bon goût : l'Eglise des Peres de l'Oratoire décorée de beaux tableaux de Mignard : la Chapelle des Pénitens bleus & des Pénitens blancs, où l'on voit de belles peintures ; mais sur-tout celles des Dominicains, & des Jésuites qui ont le Collège. On compte à Aix quatre paroisses, vingt-un Couvens ou Communautés d'hommes, douze de filles, cinq Chapelles de Pénitens, quatre ou cinq Hôpitaux. On y voit plusieurs Places publiques, & un très-beau cours dans le milieu de la Ville ;

GOUVERN. DE PROVENCE. 259

orné de fontaines, planté de quatre rangs d'arbres, & bordé des deux côtés de belles maisons presqu'uniformes, & toutes de pierres de taille. C'est la patrie de Fabrot, sçavant Jurisconsulte, du célèbre Pere Thomassin de l'Oratoire, de Joseph Piton de Tournefort, Botaniste très-renommé; des fameux Canonistes Pastor, Cabasut & Gibert; de Balthasar Gibert, qui après avoir été plusieurs fois Recteur, est devenu Syndic de l'Université de Paris; du Pere Gaillard, célèbre Prédicateur, Jésuite; & de Charles Duperrier, Poëte Latin.

LAMBESC\*, petite Ville assez jolie, au Nord-Ouest d'Aix. Elle appartient au Prince de ce nom de la Maison de Lorraine. Le Pere Antoine Pagi, Cordelier conventuel, célèbre Critique de Baronius, étoit de Rognes, proche de Lambesc.

BRIGNOLES, *Sénéchaussée*. Cette Ville, du Diocèse d'Aix, est renommée pour ses bonnes prunes, & a plusieurs Couvens, des Augustins, des Cordeliers, des Capucins, des Ursulines, & une Maison des Prêtres de la Mission. C'est la patrie du célèbre Peintre Parosfel, & du Pere Lebrun, sçavant Prêtre de l'Oratoire, connu surtout par son ouvrage sur la Liturgie.

SAINT-MAXIMIN, entre Aix & Brignoles. Il y a dans cette petite Ville un célèbre Couvent de Dominicains qui ont la plus belle Eglise de la Province, & sont Curés de la Ville. L'opinion que les Reliques de Sainte Magdelène reposent dans leur Eglise, a procuré de grandes richesses à cette Maison.

III. MARSEILLE, *Evêché, Présidial, Sénéchaussée, Port*. C'est une grande Ville, bien bâtie, très-riche & très-marchande. Elle a une Académie de Belles-Lettres établie par Lettres-Patentes en 1726. On y remarque principalement le

## 260 GEOGRAPHIE MODERNE.

*Parc de l'Artillerie, l'Hôtel-de-Ville, le Port & le Cours.* Le *Parc de l'Artillerie* est un très-beau Bâtiment où l'on fabrique les toiles à voiles. Il s'y trouve aussi une Manufacture de draps ; ce sont les Galériens qui y travaillent dans de grandes salles, sous l'inspection des Officiers & des Maîtres de ces Manufactures. L'*Hôtel-de-Ville* est placé sur le Quai vers le milieu du Port, dans la plus belle situation. Il n'est pas bien grand, mais il est parfait dans son genre. La *Bourse* est au rez-de-chauffée, & occupe presque toute la largeur du bâtiment. Au-dessus du frontispice est une galerie saillante avec un balustre de pierre. On voit au haut de ce frontispice l'Écu de France en marbre blanc. Le buste de Louis XIV. est au-dessus de la balustrade de pierre dont nous venons de parler. Le *Port* est un des plus sûrs & des plus fréquentés de la Méditerranée, sur-tout par les vaisseaux du Levant. Les grands vaisseaux n'y peuvent entrer : ils s'arrêtent à l'Isle d'*If*, qui en est à un quart de lieue, & où il y a un Château de même nom. Le *Cours* est une grande rue plantée de deux rangs d'arbres, & bordée de maisons des deux côtés, toutes de même symétrie, ornées de portiques & de grandes colonnes avec leurs chapiteaux. Il sépare la nouvelle Ville qui est très-belle, d'avec l'ancienne qui est sale & mal bâtie. Marseille a été bâtie par des Grecs 600. ans avant J. C. Sa célèbre Abbaye de S. Victor a été sécularisée depuis peu. Cette Ville n'a que quatre paroisses, dont il y en a trois qui sont Chapitres, sçavoir, la Cathédrale, nommée N. D. de la Majour, S. Martin & N. D. des Acoules ; plusieurs Séminaires, un ancien Collège chez les Jésuites de l'Oratoire, & un nouveau chez les Jésuites qui y ont deux Maisons. On y voit aussi un grand nombre de Maisons Religieuses, plusieurs Hôpitaux & Chapelles de Pénitens,

GOUVERN. DE PROVENCE. 261

C'est la patrie de Gennade, ancien Ecrivain Ecclésiastique; de Jules Mascaron, Prêtre de l'Oratoire, célèbre Prédicateur, & Evêque d'Agen; d'Antoine Ruffi, Auteur d'une Histoire de Marseille; des Peres Plumier & Feuillé, Minimes, très-versés dans l'Histoire naturelle; du Pere Croiset Jésuite, & de M. Olivier, Auteur de l'Histoire de Philippe de Macédoine.

LE MARTIGUE, Ville maritime avec titre de Principauté, sur l'Etang du même nom, qu'on appelle aussi l'*Esang de Berre*, au Nord-Ouest de Marseille. Cette Ville consiste en trois grands Bourgs joints ensemble par deux ponts. On nomme ces Bourgs *Ferrieres*, *l'Isle* & *Joncquieres*. L'Etang de Martigue ou de Berre a cinq lieues de long sur deux de large, & fournit de très-bon sel & beaucoup de poissons.

LA CIOTAT, au Sud-Est de Marseille, *Port*, célèbre par ses bons vins muscats.

LA SAINTE BAUME, à l'Orient de Marseille: C'est une Grotte où l'on croit, sans beaucoup de fondement, qu'est morte Sainte Magdelene, sœur de Lazare, que les Provençaux croient avoir été le premier Evêque de Marseille. On y voit une petite Maison de Dominicains.

IV. TOULON, *Evêché*, *Sénéchaussée*, très-beau *Port*, & Département de la Marine. C'est une assez jolie Ville qui n'est guères peuplée, mais assez marchande, sur-tout en vins. Il y a un fort bel arsenal, & de grands magasins pour les Vaisseaux de Roi. Les Galeres qui étoient ci-devant à Marseille, y sont maintenant, mais en petit nombre. Toulon est une Place fortifiée par le Chevalier de Ville. Les Jésuites ont le Séminaire de la Marine, & les Oratoriens le Collège: on y trouve aussi d'autres Communautés. C'est la patrie de Louis Ferrand, Avocat au Parlement, sçavant dans les Langues Grecque &

262 GEOGRAPHIE MODERNE.

Orientales ; & des Dominicains Serry & Drouin, célèbres par des ouvrages théologiques.

HYERES, *Sénéchaussée*. C'est une petite Ville fort peuplée, & près de la mer. On trouve dans son territoire beaucoup d'orangers, de citroniers & de grenadiers en pleine terre. Son Port assez célèbre autrefois, est bouché à présent. Les Prêtres de l'Oratoire y ont un Collège qui a produit les célèbres Prédicateurs Massillon, Evêque de Clermont, & Rainaud.

V. FRÉJUS, *Evêché*. C'est une Ville ancienne qui servoit autrefois de port aux Romains : à présent elle est à une demi-lieue de la mer. Son aqueduc & son amphithéâtre sont encore assez remarquables pour montrer la magnificence des Romains. C'est la patrie de M. Antelmi, qui a écrit sur l'origine de cette Ville.

LORGUES, jolie Ville, à l'Occident de Fréjus.

DRAGUIGNAN, *Sénéchaussée*. Cette Ville qui est assez grande & Chef d'une Viguerie, a six Couvens de Religieux, & un Collège de Prêtres de la Doctrine Chrétienne.

BARJEMONT\*, au Nord de Draguignan, est une petite Ville qui a donné naissance à Louis Moreri, premier Auteur du célèbre Dictionnaire qui porte son nom.

SAINT-TROPEZ, Port sur la Méditerranée. C'est une Ville assez forte & marchande.

VI. GRASSE, *Evêché*, *Sénéchaussée*. Elle est fameuse par l'illustre M. Godeau, son Evêque, qui vivoit dans le dernier siècle : ce Prélat étoit aussi recommandable par ses grands talens, que par sa régularité. Cette Ville est peuplée & marchande, & contient plusieurs Communautés. Elle est renommée pour ses pommades & eaux de senteur.

ANTIBES, *Place forte & Port*. Cette Ville qui est vers le Comté de Nice, a été fortifiée par

GOUVERN. DE PROVENCE. 263

M. de Vauban; elle est marchande & assez grande. Elle avoit autrefois un Evêque qui a transféré son siège à Grasse, dont elle dépend maintenant, après avoir été gouvernée quelque tems par un Vicaire Apostolique. C'est la patrie de M. Tournely, Docteur de Sorbonne, très-connu par sa Théologie imprimée.

VII. VENCE, *Evêché*. Cette petite Ville est fort ancienne : elle étoit autrefois unie à Grasse, & ne faisoit qu'un même Evêché. Les Docteurs ont le Séminaire.

SAINT-PAUL, au Sud - Est de Vence, petite Ville, Chef d'un Bailliage, & qui a entrée aux Assemblées générales de la Province.

Il y a plusieurs Isles sur les côtes de Provence. Les plus considérables sont :

1. Les Isles d'*Hyères*, vis-à-vis la Ville de ce nom. Il y en a trois, sçavoir, *Portqueroles*, *Portcros*, *l'Isle de Levant* : elles sont presque désertes.

2. Les Isles de *Lérins* sont au nombre de deux, la première *Saint-Honorat*, célèbre dans l'Histoire Ecclésiastique, par le Monastere de S. Honorat dont elle porte le nom. La seconde s'appelle de *Sainte-Marguerite*, & est près Antibes. Cette Isle est défendue par trois Forts, dont le plus considérable est le *Fort Royal*, situé sur un rocher, & composé de cinq Bastions bien terrassés.

*Du Comtat Venaiscin, & du Territoire d'Orange.*

Nous joignons ici ces deux Pays, comme étant enclavés dans la Provence : cependant le premier n'appartient point à la France; le second n'est à ce Royaume que depuis 1713.

S. I. *Du Comtat Venaiscin.*

Ce petit Etat qui appartient au Pape, est entre le Dauphiné & la Provence, le long du Rhône. Son nom de Comtat Venaiscin vient de la Ville



de *Venasque*, son ancienne Capitale.

Il est très-fertile, & il dépendoit autrefois de la Provence; mais il a été cédé en 1273. à Grégoire X. par le Roi Philippe le Hardi: & depuis ce tems il appartient aux Papes qui y tiennent un Vicerégat à Avignon, dont ils firent l'acquisition soixante & quinze ans après. Les Habitans sont regardés comme Regnicoles, en conséquence des Lettres-Patentes de Charles IX. Henri IV. Louis XIII. & Louis XIV.

CARPENTRAS, *Evêché*, qui est regardé depuis long-tems comme la Capitale du Comtat: c'est une petite Ville assez jolie, quoiqu'ancienne.

VENASQUE\*, à l'Occident de Carpentras, ancienne Ville ruinée, & d'où l'on a transporté l'Evêché à Carpentras.

VAISON, *Evêché*, au Nord, petite Ville.

CAVAILLON, *Evêché*, au Midi, sur la Durance. C'est la patrie du B. César de Bus, Instituteur des Doctrinaires. Ces trois Evêchés sont Suffragans d'Avignon.

AVIGNON, sur le Rhône, *Archevêché*, *Université*. Cette Ville est ancienne: elle fut vendue en 1348. à Clément VI. par Jeanne Reine de Naples & Comtesse de Provence, pour la somme de 80000. florins d'or. Les Papes y avoient déjà fait leur résidence, depuis Clément V. qui y transféra son Siège en 1308. à l'occasion du grand schisme d'Occident: & ce ne fut que Grégoire XI. son cinquième successeur, qui retourna à Rome en 1376. Avignon a des murailles bien bâties, & garnies de tours: elle est le Siège d'un Vicerégat qui gouverne au nom du Saint Pere. On y voit des monumens du séjour qu'y ont fait les Papes, entr'autres, le Palais Papal bâti par Jean XXII. Les Chanoines de la Cathédrale sont habillés de rouge comme les Cardinaux. Il y a dans cette Ville un Tribunal de la Rotte,

## DU COMTAT VENAISCIEN. 265

Rotte, une Inquisition, une Synagogue pour les Juifs, & un Bureau des Monnoies. Avignon fait un district à part, & n'est pas du Comtat Venaissien. Il y a plusieurs Chapitres, plusieurs Séminaires, un Collège de Jésuites, & grand nombre d'autres Communautés, la plupart riches. C'est près de cette Ville que des pêcheurs trouverent dans le Rhône en 1656. ce fameux bouclier d'argent du poids de 42. marcs, où est représentée la mémorable action de L. Scipion qui rendit une jeune Princesse Espagnole sa captive & d'une rare beauté, à un Prince des Celtibériens à qui elle avoit été promise. Ce bouclier est dans le Cabinet du Roi, avec un de la même forme & du même poids, trouvé en 1714. en Dauphiné, & qu'on a lieu de croire, étant un ouvrage Carthaginois, avoir été consacré par Annibal à quelque Divinité du Pays à son passage du Rhône. Avignon est la patrie de F. Genet, Evêque de Vaison, & Auteur de la Morale de Grenoble.

### S. II. Du Territoire d'Orange.

Ce petit Pays étoit autrefois une Principauté qui ne valoit guères que cinquante mille livres de rente. Après avoir appartenu à la Maison des Baux, & ensuite à celle de Châlons, elle passa en 1531. aux Princes de la Maison de Nassau, ancienne famille d'Allemagne, dont une branche est fort célèbre dans l'Histoire des Pays-Bas. Guillaume III. Roi d'Angleterre, étoit possesseur de cette Principauté, & ce fut sur lui que Louis XIV. s'en empara. Après la mort de ce Prince, Louis XIV. pour faire cesser les prétentions que le Prince de Conti avoit sur l'héritage d'Orange, lui donna d'autres Terres en échange; & à la Paix d'Utrecht, en 1713. il se fit céder la Principauté d'Orange par le Roi de Prusse Frédéric-Guillaume qui se portoit pour héritier de Guillaume III

Roi d'Angleterre, & qui reçut en échange le Territoire de la Ville de Gueldre qui étoit plus à sa bienfaisance, s'engageant de donner un dédommagement au fils du Prince de Nassau-Dietz, que Guillaume III. avoit nommé son héritier. Ce Prince qui étoit alors en bas âge, est mort Stathouder des Provinces-Unies, & il portoit le titre de Prince d'Orange, quoiqu'il en eût fait la cession.

ORANGE, Evêché suffragant d'Arles, Université. C'est la seule Ville de cette Principauté qui soit considérable. Elle est célèbre par deux Conciles qui s'y sont tenus au cinquième siècle. On y voit des restes d'Antiquités, & sur-tout un arc de triomphe presque entier. Il a été érigé en mémoire de la victoire de Marius & de Catulle sur les Cimbres. Il n'y a pas à Rome même d'arc de triomphe aussi grand & aussi magnifique. Le Temple des Calvinistes est maintenant l'Eglise des Doctrinaires, qui ont le Collège. La Ville d'Orange est de l'Élection de Montelimart dans le bas Dauphiné.

*Des autres Possessions de la France hors l'Europe.*

La France possède encore plusieurs Pays, Villes & Places dans les trois autres Parties du Monde. Les principales de ses Possessions sont :

En Asie, Ponticheri sur la côte de Coromandel, dans la presque Isle en-deçà du Gange.

En Afrique, vers l'Occident, les Isles de Saint-Louis & la Gorée, sur les côtes de Guinée; & à l'Orient, l'Isle Bourbon, & l'Isle Maurice, appelée aujourd'hui l'Isle de France.

Dans l'Amérique septentrionale, le Canada & la Louisiane, plusieurs Isles situées dans le Golphe de Saint-Laurent, comme l'Isle du Cap-Breton ou l'Isle Royale, &c. plusieurs des Antilles, comme la Martinique, partie de Saint

ANALYSE DE LA FRANCE. 267  
Domingue, &c. Dans l'Amérique méridionale,  
l'Isle Cayenne, sur les côtes de la Terre-ferme, à  
l'Orient.

---

## A N A L Y S E

*Des choses qui sont les plus remarquables dans le  
Royaume de France.*

Nous les réduirons à onze chefs, sçavoir :

1. Les Rivieres principales.
2. Les principaux Ports de mer & les Départemens de la Marine.
3. Les Eaux minérales.
4. Les Capitales des Gouvernemens, & des Provinces.
5. Les Archevêchés, Evêchés, & Chambres ecclésiastiques.
6. Les Universités & les Académies.
7. Les Conseils d'Etat, les Parlemens, les Conseils souverains.
8. Les Chambres des Comptes & les Cours des Aides.
9. Les Généralités & les Elections.
10. Les Pays d'Etats.
11. Les Cours & les Hôtels des Monnoies.

### *S. I. Des principales Rivieres de France.*

Outre les quatre principales Rivieres de ce Royaume dont nous avons parlé, (p. 69. 70.) sçavoir, la *Seine*, la *Loire*, le *Rhône* & la *Garonne*, on en peut encore remarquer vingt-quatre, dont six au Nord, onze dans le milieu, & sept au Midi.

I. Des six qui sont au Nord, une se jette dans la Manche au-dessous d'Abbeville, c'est la *Somme*.

Deux se déchargent dans la *Seine*, sçavoir,  
Mij

*l'Oise* près de Pontoise, & la *Marne* près de Paris.

La quatrième est *l'Aisne* qui se jette dans *l'Oise* près de Compiègne.

Les deux dernières sont la *Meuse* & la *Moselle*.

II. Entre les onze Rivières du milieu, la première qui est la *Vilaine*, se décharge dans l'Océan au-dessous de la Roche-Bernard.

Les trois autres qui sont au Nord de la Loire, se rendent en Anjou : sçavoir, la *Mayenne*, la *Sarte* & le *Loir*. La *Mayenne* après avoir reçu la *Sarte*, grossie du *Loir* à Angers, se jette dans la Loire.

Il y en a quatre qui se rendent dans la Touraine; le *Cher*, *l'Indre*, la *Creuse* & la *Vienne*. Elles se déchargent dans la Loire, à l'exception de la *Creuse* qui se jette dans la *Vienne*.

La neuvième Rivière du milieu de la France; est *l'Yonne*: elle se jette dans la Seine à Montereau.

Il y en a deux qui s'unissent dans la Bourgogne, sçavoir, la *Saone* & le *Doux*.

III. Au Midi il y a sept Rivières, dont trois se jettent dans la Garonne; ce sont la *Dordogne* au Bec d'Ambez, dans le Bourdelois; le *Lot* près d'Aiguillon; dans l'Agénois; le *Tarn* près de Moissac, dans le Querci.

*L'Adour* se jette dans l'Océan à Bayonne.

*L'Allier* se décharge dans la Loire, près de Nevers.

Enfin deux se jettent dans le Rhône, *l'Isère* au-dessus de Valence, & la *Durance* au-dessous d'Avignon.

S. II. Des principaux Ports de Mer de France sur l'Océan & la Méditerranée, & des Départemens de la Marine.

Il y a quatorze Ports de Mer sur l'Océan, & trois sur la Méditerranée.

Les premiers sont : en Flandre , *Dunkerque & Gravelines*. *Calais*, en Picardie. *Dieppe & le Havre*, en Normandie. *Saint-Malo, Brest, l'Orient*, Port où abordent les marchandises qui viennent des Indes, *Port-Louis*, en Bretagne. Au Pays d'Aunis, *la Rochelle* où abordent les vaisseaux qui viennent de l'Amérique, & *Rochefort*. Ceux de Guyenne sont *Bourdeaux, Bayonne, Saint-Jean de Luz*.

Les trois qui sont sur la Méditerranée sont : *Cette*, en Languedoc ; *Marseille & Toulon*, en Provence.

*Départemens de la Marine.*

On en compte quatre ; trois sur l'Océan & un sur la Méditerranée. *Le Havre*, dans la Normandie ; *Brest*, à l'extrémité occidentale de la Bretagne ; *Rochefort*, dans le Pays d'Aunis ; *Toulon* en Provence, est sur la Méditerranée.

*§. III. Des Eaux minérales de France les plus remarquables.*

Au Nord il y en a trois : *Forges*, dans la haute Normandie ; *Plombières*, au Midi de la Lorraine ; *Bourbonne-les-Bains*, près Langres en Champagne.

Dans le milieu, deux : *Bourbon l'Archambaud* près Moulins dans le Bourbonnois ; *Vichy*, sur l'Allier.

Au Midi, trois : *Bagnères & Barrége* dans le Bigorre, près les Monts Pyrénées en Gascogne ; *Balaruc*, près Montpellier en Languedoc.

*§. IV. Des Capitales des Gouvernemens, & des Provinces de France.*

Il y a sept Gouvernemens au Nord : treize dans le milieu, & onze au Midi.

## Gouvernemens du Nord.

*La Flandre Françoisse.*

*Lille*, Capitale de la Flandre Françoisse. *Cambrai*, Capitale du Cambresis. *Valenciennes*, Capitale du Hainaut François.

*La Picardie.*

On la partage en haute & basse : la basse est au Nord & à l'Occident, la haute est à l'Orient.

Au Septentrion : *Calais* dans la basse qui est à l'Occident, Capitale du Pays reconquis : *Boulogne*, du Boulonnois : *Abbeville*, du Ponthieu : *Saint-Valery*, du Vimeux : *Amiens*, Capitale de toute la Province, & en particulier de la haute, c'est-à-dire, de celle qui est plus à l'Orient ; *Péronne*, du Santerre ; *Saint-Quentin*, du Vermandois ; *Guise*, de la Thiérache. *Arras*, Capitale du Comté d'Artois qui est entre la Picardie & la Flandre Françoisse.

*La Normandie.*

On la divise en haute & basse. La haute, à l'Orient, contient trois Diocèses : *Rouen*, *Lisieux*, *Evreux*. La basse, à l'Occident, comprend quatre Diocèses : *Sées*, vers le Perche ; *Avranches*, vers la Bretagne ; *Coutance*, vers la Mer à l'Occident ; *Bayeux*, au Septentrion. La Capitale de toute la Normandie est *Rouen*.

*L'Isle de France.*

Elle comprend dix petits Pays. L'Isle de France proprement dite ; *Paris*, Capitale de l'Isle de France propre, & de tout le Royaume. La Brie Françoisse, *Brie-Comte-Robert*. Le Gatinois François, *Melun*. Le Hurepoix, *Ourdan*. Le Mantois, *Mante*. Le Vexin François, *Pontoise*. Le

ANALYSE DE LA FRANCE. 271

Beauvoisis, *Beauvais*. Le Valois, *Crépi*. Le Soissonnois, *Soissons*. Le Laonnois, *Laon*.

*La Champagne & la Brie.*

On la divise en haute vers le Septentrion, & basse vers le Midi. La Capitale de la haute Champagne est *Reims*. La Capitale de la basse & de toute la Champagne, *Troyes*. La Capitale de la haute Brie, *Meaux*. Celle de la basse, *Provins*.

*La Lorraine.*

Elle comprend le Duché de Lorraine, le Duché de Bar, & les trois Evêchés. *Nancy* Capitale de toute la Lorraine.

*L'Alsace.*

On la divise en trois parties : haute, basse, & Suntgau. *Strasbourg*, Capitale de la basse & de toute l'Alsace : *Colmar*, de la haute : & *Béfort*, du Suntgau.

*Gouvernemens du milieu.*

*La Bretagne.*

On la divise en haute & basse : la haute vers l'Orient, la basse vers l'Occident. La haute a cinq Evêchés : *Rennes*, à l'Orient ; *Nantes*, au Midi ; *Saint-Malo*, *Dol*, *Saint-Brieux*, au Septentrion. La basse a quatre Evêchés : *Vannes* & *Quimper*, au Midi ; *Saint-Pol* & *Tréguier*, au Septentrion.

*Le Maine & le Perche.*

Le Maine est partagé en haut vers le Septentrion, & bas vers le Midi. *Le Mans* dans le bas Maine, est la Capitale de tout le Maine : *Mayenne*, du haut Maine. *Mortagne* est la Capitale du Perche.



*L'Anjou.*

La Loire le divise en haut & bas Anjou : le haut est au Septentrion, le bas au Midi. *Angers* est la Capitale de cette Province, & en particulier du haut Anjou. *Saumur* est la Capitale du bas, & du Gouvernement qui porte son nom.

*La Touraine.*

La Loire la divise en haute & basse : la haute est au Septentrion. *Tours* en est la Capitale, ainsi que de toute la Province. La basse est au Midi, & *Amboise* en est la Capitale.

*L'Orléanois.*

*Orléans*, Capitale de l'Orléanois propre & de tout le Gouvernement. *Chartres*, Capitale de la Beauce. *Vendôme*, Capitale du Vendômois. *Châteaudun*, Capitale du Dunois. *Blois*, Capitale du Blaisois. *Montargis*, Capitale du Gatinois Orléanois.

*Le Berri.*

*Bourges*, Capitale du Berri, & en particulier du haut Berri. Le Cher le sépare du bas Berri, dont la principale Ville est *Issoudun*.

*Le Nivernois.*

*Nevers*, sur la Loire, Capitale.

*La Bourgogne.*

*Dijon*, Capitale de toute la Province, & en particulier du Dijonnois. *Châtillon sur Seine*, Capitale du Pays de la Montagne : *Auxerre*, de l'Auxerrois : *Semur*, de l'Auxois : *Aulun*, de l'Aulunnois : *Châlons*, du Châlonnois : *Charolles*, du Charolois : *Mâcon*, du Mâconnois : *Bourg*, Capitale de la Bresse ; *Belley*, Capitale du Bugey :

ANALYSE DE LA FRANCE. 273  
*Trévoux*, Capitale de la Principauté de Dombes.

*La Franche-Comté.*

*Besançon*, Capitale de la Province, qui se divise en quatre grands Bailliages. 1. D'Amont qui renferme *Gray*, sur la Saône. 2. De *Besançon*, sur le Doux. 3. De *Dole*, sur la même Rivière. 4. D'Aval où est *Salins*, environ dans le milieu de la Province.

*Le Poitou.*

On le divise en haut Poitou vers l'Orient, & bas Poitou vers la mer. La Capitale du Poitou & en particulier du haut, *Poitiers*. *Fontenay-le-Comte*, Capitale du bas Poitou.

*L'Aunis.*

L'Aunis est un petit Pays à l'extrémité du bas Poitou, vers la mer : *la Rochelle* en est Capitale.

*La Marche.*

La haute est à l'Orient : *Gueres* en est la Capitale. La basse à l'Occident : *Dorat*, Capitale.

*Le Bourbonnois.*

On le divise en haut & bas : le haut à l'Orient ; le bas à l'Occident. *Moulins* près l'Allier, Capitale du haut ; *Montluçon*, Capitale du bas.

*Gouvernemens du Midi.*

*La Saintonge & l'Angoumois.*

*Saintes*, Capitale de la Saintonge : *Angoulême* ; Capitale de l'Angoumois.

*Le Limosin.*

Le haut Limosin est au Septentrion : *Limoges* en  
M. v.

274 **GEOGRAPHIE MODERNE.**  
est la Capitale, & de toute la Province. Le bas est  
au Midi : *Tulles* en est Capitale.

*L'Auvergne.*

La haute Auvergne est au Midi, la basse au Sep-  
tentrion : *Saint-Flour*, Capitale de la haute. *Cler-*  
*mont*, Capitale de la basse & de toute la Province.

*Le Lyonnais.*

*Lyon*, Capitale de la Province & du Lyonnais  
propre. *Montbrisson*, Capitale du Forès. *Ville-*  
*Franche*, Capitale du Beaujolois.

*Le Dauphiné.*

Le haut Dauphiné est vers les montagnes qui  
le séparent de la Savoye, & vers la Provence. Il  
comprend le Graisivaudan, dont *Grenoble* est Ca-  
pitale, ainsi que de toute la Province : le Royan-  
nez, *Pont-de-Royan*, Capitale : le Briançonnois,  
*Briançon*, Capitale : l'Embrunois, *Embrun*, Ca-  
pitale : le Gapençois, *Gap*, Capitale : les Baronies,  
*le Buys*, Capitale. Le bas Dauphiné qui est le long  
du Rhône, comprend le Viennois ; *Vienne*, Ca-  
pitale : le Diois, *Die*, Capitale : le Valentinois,  
*Valence*, Capitale : le Tricastin, *Saint-Paul-trois-*  
*Châteaux*, Capitale.

*La Guyenne & la Gascogne.*

*Bordeaux*, Capitale du Gouvernement de  
Guyenne & du Bourdelois : *Bazas*, du Bazadois ;  
*Périgueux*, du Périgord : *Agen*, Capitale de  
l'Agenois : *Cahors*, Capitale du Querci : *Rhodes*,  
Capitale du Comté de Rouergue : *Ville-Franche*,  
Capitale de la basse Marche : *Milhau*, Capitale  
de la haute.

La Gascogne est divisée en plusieurs petits  
Pays. *Auch* est la Capitale de la Province, & de  
l'Armagnac en particulier ; *Condom*, Capitale du

ANALYSE DE LA FRANCE. 275

Condomois : *Dax*, Capitale des Landes : *Saint-Sever*, Capitale de la Chalosse propre : *Bayonne*, Capitale du Labour, & du Pays des Basques : *Tarbes*, Capitale du Bigorre : *Saint-Bertrand*, Capitale du Cominge : *Saint-Lizier*, Capitale du Couserans.

*Le Béarn & la basse Navarre.*

*Pau*, Capitale du Béarn : *Saint-Jean-pied-de-port*, Capitale de la basse Navarre.

*Le Comté de Foix.*

*Foix* est la Capitale du Comté de Foix.

*Le Rouffillon.*

*Perpignan*, Capitale du Rouffillon.

*Le Languedoc & les Cevennes.*

*Toulouse*, Capitale du Languedoc, & en particulier du haut, c'est-à-dire, de celui qui est vers l'Occident. *Montpellier* peut être regardée comme la Capitale du bas Languedoc, c'est-à-dire, de celui qui est vers l'Orient. *Le Puy* est la Capitale des Cevennes, & particulièrement du Velay.

*La Provence.*

On la divise en haute & basse : la haute est au Septentrion, la basse au Midi & vers la Méditerranée. La haute contient six Diocèses : *Apt*, *Sisteron*, *Digne*, *Riez*, *Senes*, *Glandève*. La basse en a sept : *Arles*, *Aix*, Capitale de toute la Provence ; *Marseille*, *Toulon*, *Fréjus*, *Grasse*, *Vence*.

*Le Comtat Venaissin, & Orange.*

*Carpentras* en est la Capitale. Ce Pays appartient au Pape aussi-bien que la Ville d'*Avignon*,

276 GEOGRAPHIE MODERNE.

qui n'est pas du Comtat, & forme un district particulier.

*Orange*, Capitale du Territoire de ce nom.

S. V. Des Archevêchés & Evêchés, & des Chambres Ecclésiastiques.

Il y a dans ce Royaume dix-huit Archevêchés & cent-onze Evêchés. Nous n'en donnerons pas le détail ici : on le trouvera dans la *Géographie Ecclésiastique* qui termine cet Ouvrage.

*Des Chambres Ecclésiastiques.*

Ces Chambres sont des Tribunaux où l'on juge des impositions faites sur le Clergé des différents Diocèses. Il y en a neuf, sçavoir : *Rouen*, *Paris*, *Tours*, *Bourges*, *Lyon*, *Bourdeaux*, *Pau*, *Toulouse*, *Aix*.

S. VI. Des Universités & Académies.

Une *Université* est une Compagnie composée de plusieurs Collèges dans une même Ville, dans lesquels des Professeurs enseignent différentes Sciences. Une Université renferme ordinairement quatre Facultés : sçavoir, celles de Théologie, de Droit, de Médecine & des Arts. Comme ces Facultés réunies comprennent toutes les Sciences, on donne le nom d'Université au Corps dont elles sont membres.

Il y a vingt Universités en France : six au Septentrion, sept dans le milieu, sept au Midi.

Celles du Septentrion sont : *Douay*, en Flandre ; *Caen*, en Normandie ; *Paris*, dans l'Isle de France ; *Reims*, en Champagne ; *Pont-à-Mousson*, en Lorraine ; *Strasbourg*, en Alsace.

Les sept du milieu sont : *Nantes*, en Bretagne ; *Angers*, en Anjou ; *Orléans*, dans l'Orléanois ; *Bourges*, en Berry ; *Dijon*, en Bourgogne ; *Beaufort*, en Franche-Comté ; *Poitiers*, en Poitou.

ANALYSE DE LA FRANCE. 277.

Les sept du Midi sont : *Valence*, en Dauphiné ; *Bourdeaux*, en Guyenne ; *Perpignan*, dans le Roussillon ; *Toulouse & Montpellier*, en Languedoc ; *Aix*, en Provence ; *Orange*, dans le Territoire de ce nom, autrefois Principauté.

*Des Académies.*

Il y a dans ce Royaume vingt-neuf *Académies*, tant Françoises, que des Sciences, Belles-Lettres, & Beaux Arts, &c. dix au Nord, cinq dans le milieu, & quatorze au Midi.

Celles du Nord sont : *Amiens*, Académie des Sciences, Belles-Lettres & Arts ; *Rouen*, Académie de Belles-Lettres ; *Caen*, Académie de Belles-Lettres. *Paris* en a six : Académie Françoisé, Académie Royale des Inscriptions & Belles-Lettres ; Académie Royale des Sciences, Académie Royale de Peinture & de Sculpture ; Académie Royale d'Architecture, & Académie Royale de Chirurgie. *Soissons*, Académie Françoisé.

Celles du milieu sont : *Bress*, Académie de Marine ; *Angers*, Académie des Sciences ; *Dijon*, Académie des Sciences ; *Besançon*, Académie des Sciences & Beaux Arts ; *la Rochelle*, Académie des Belles-Lettres.

Celles du-Midi sont : *Lyon*, qui a deux Académies ; l'une des Sciences & Belles-Lettres, l'autre des Beaux-Arts ; *Ville-Franche* en Beaujolois, Académie des Belles-Lettres ; *Bourdeaux*, Académie des Belles-Lettres, des Sciences & des Arts ; *Pau*, Académie des Sciences & Beaux-Arts ; *Montauban*, Académie des Belles-Lettres. *Toulouse* qui en a trois, l'Académie des Jeux floraux, une Académie des Sciences, & une Académie Royale de Sculpture, Peinture & Architecture : *Montpellier* Académie des Sciences, sous le nom de Société Royale des Sciences ; *Beziars*, Académie des Sciences ; *Nismes*, Académie des Bel-

les-Lettres : *Arles*, Académie des Belles-Lettres :  
*Marseille*, Académie des Belles-Lettres.

S. VII. *Des Conseils d'Etat, des Parlemens, &  
 des Conseils souverains.*

Le gouvernement des affaires de tout le Royaume, & l'administration générale de la Justice & des Finances, se régit par quatre Conseils d'Etat.

Le premier, qui est proprement le seul *Conseil d'Etat*, quoique les autres en portent aussi le nom, est celui que le Roi tient avec les Ministres. On y traite des affaires générales de l'Etat, de la guerre, de la paix, des alliances avec les Etrangers, &c.

Le second s'appelle le *Conseil Royal des Finances*. On y régle les affaires les plus importantes des Finances.

Le troisième ; le *Conseil des Dépêches*. On y traite des affaires des Provinces, des Placets, Lettres, Brevets pour les Gouverneurs des Provinces.

Le quatrième, le *Conseil Privé ou des Parties*. Les affaires qui y sont rapportées, sont des cassations d'Arrêts des Parlemens, ou des évocations pour les récusations de Juges. C'est le seul Conseil où le Roi n'assiste pas en personne. Le Chancelier y préside.

*Des Parlemens.*

La Justice ordinaire est rendue par les *Parlemens*, qui sont des Cours supérieures qui jugent en dernier ressort. Il y en a douze, dont quatre au Nord : sçavoir, *Douay, Rouen, Paris & Metz*.

Au milieu il y en a trois : *Rennes, Dijon, Besançon*.

Au Midi cinq : *Grenoble, Bourdeaux, Pau, Toulouse, Aix*.

Leur ressort ne s'étend guères au-delà des Pro-

vinces où ils sont situés; mais il n'en est pas de même de celui de Paris, dont le ressort comprend tout le reste du Royaume.

Nous allons les mettre ici selon l'ordre de leur institution.

Le *Parlement de Paris* fut rendu sédentaire par Philippe le Bel en 1302.

Celui de *Toulouse* fut institué par le même Roi la même année, & rendu sédentaire en 1443. par Charles VII.

Celui de *Rouen* a succédé à la Cour souveraine connue sous le nom d'*Echiquier*, instituée par Philippe le Bel en 1302. & rendue perpétuelle par Louis XII. en 1499. Il n'a porté le nom de Parlement que sous François I. en 1515.

Celui de *Besançon* étoit d'abord une Cour instituée à Dole par Philippe le Bon, Duc de Bourgogne, en 1422. qui ne prit le nom de Parlement que quelque tems après. Il fut supprimé par le Roi d'Espagne en 1668. mais Louis XIV. s'étant rendu maître de la Franche-Comté, le rétablit à Dole en 1674. & le transféra environ deux ans après à Besançon.

Celui de *Grenoble* a été institué sédentaire par Charles VII. en 1453.

Celui de *Bourdeaux* a été fait sédentaire par Louis XI. en 1462.

Celui de *Dijon* a été institué par le même Roi en 1476. & rendu sédentaire par Charles VIII. en 1494.

Celui d'*Aix* établi par Louis XII. en 1501.

Celui de *Rennes* établi par Henri II. Roi de France en 1553. Il est semestre, c'est-à-dire, que la moitié des Présidens & des Conseillers sert six mois de l'année, & l'autre moitié les six autres mois. On le nomme le *Parlement de Bretagne*.

Celui de *Pau*. Son Conseil ou Chancellerie fut



280 GEOGRAPHIE MODERNE.

érigé en Parlement en 1620. par Louis XIII.

Celui de *Metz* a été institué par Louis XIII. en 1633. Il est sur le même pied que celui de Rennes, c'est-à-dire, semestre.

Le Parlement de *Douay* est le plus nouveau. C'étoit autrefois un Conseil souverain résident à Tournay. Il a été érigé en Parlement par Louis XIV. en 1686. & transféré ensuite à Douay : on l'appelle le *Parlement de Flandre*. Il a aussi dans son ressort le Cambresis & le Hainaut François.

Le Parlement de *Paris* est le plus illustre, non seulement par son ancienneté & son étendue, mais encore parcequ'il est la Cour des Pairs où ils ont séance, & où ils doivent être jugés. Entre ces Pairs il y en a d'anciens, dont il est à propos de dire un mot. On les partage en Pairs Ecclésiastiques & Pairs Laïcs. Il y en a six Ecclésiastiques, trois Ducs & trois Comtes. Les Ducs sont l'Archevêque de Reims, les Evêques de Laon & de Langres : depuis l'an 1674. l'Archevêque de Paris a été créé Duc & Pair par Louis XIV. Les Comtes sont les Evêques de Beauvais, de Châlons sur Marne & de Noyon. Il y avoit aussi autrefois six Pairs de France Laïcs, trois Ducs & trois Comtes : sçavoir, les Ducs de Bourgogne, de Normandie & de Guyenne : les trois Comtes étoient ceux de Flandre, de Toulouse, & de Champagne.

Le Parlement étant la Cour des Pairs, il est naturel de placer ici ce qui regarde les Duchés-Pairies.

On en compte trente-neuf, subsistans actuellement.

Il y en a au Nord douze.

*Picardie* 2. S. Simon en Vermandois, & Chaulnes dans le Santerre, dans la Haute Picardie.

*Normandie* 3. Elbœuf & Gisors-Belle-Isle dans

la Haute ; Tury ou Harcourt dans la Basse.

*Isle-de-France* 3. Villeroy dans la Brie Françoisise, Villars ou Melun, dans le Gatinois François, Warty ou Fitz-James dans le Beauvoisis.

*Champagne* 4. Réthel - Mazarin dans la Haute ; Isles-Aumont, Piney-Luxembourg dans la Basse & dans la Champagne propre ; Tresmes dans la Brie pouilleuse.

Et hors du Royaume dans le Luxembourg 1. Bouillon.

Dans le Milieu treize.

*Bretagne* 1. Rohan dans la Basse.

*Anjou* 2. Brissac dans le Bas ; la Valliere dans le Haut.

*Touraine* 2. Montbafon dans la Basse, Luynes dans la Haute.

*Orléanois* propre 1. Sully.

*Berry* 2. S. Aignan, Charost dans le Bas.

*Nivernois* 1. Nevers.

*Poitou* 4. Richelieu, Thouars qui appartient au Duc de la Tremouille, Mauleon au Duc de Châtillon, Mortemar dans le Haut Poitou.

Au Midi quatorze.

*Sainonge & Angoumois* 2. Frontenay ou Rohan-Rohan dans la Basse. La Rochefoucault dans l'Angoumois.

*Limosin* 1. Noailles, Bas Limosin.

*Dauphiné* 2. Tallard dans le Haut, éteint en 1755, dans le Gapençois ; Valentinois, dans le Bas.

*Guyenne* 5. La Force dans le Haut Perigord ; Biron dans le Bas ; Aiguillon & Duras dans l'Angenois. Antin dans le Bigorre en Gascogne.

*Bearn & Navarre* 1. Gramont dans la Basse Navarre.

*Languedoc* 2. Fleury ou Perignan, Uzes dans le Bas.

*Provença* 1. Villars Brancas dans la Haute.

282 GEOGRAPHIE MODERNE.

*Voici leur ordre suivans le tems de leur érection  
ou de leur enregistrement & réception  
au Parlement de Paris.*

Uzez. 1572	Aumont. 1665.
Elbœuf. 1582.	Charost. 1672.
Montbason. 1595.	Boufflers. 1708.
Thouars. 1599.	Villars. 1709.
Sully. 1606.	Harcourt. 1709.
Luynes. 1619.	Fitzjames. 1710.
Brissac. 1620.	Antin. 1711.
Richelieu. 1631.	Chaulnes. 1711.
S. Simon. 1635.	Rohan-Rohan. 1714.
La Rochefoucault.	Talard. 1715. éteint en
1637.	1755.
La Force. 1637.	Villars - Brancas. 1716.
Roban. 1648.	Valentinois. 1716.
Bouillon. 1652.	Nevers. 1720.
Luxembourg. 1662.	Biron. 1723.
Gramont. 1663.	La Valliere. 1723.
Mazarin. 1663.	Aiguillon. 1731.
Villeroy. 1663.	Chastillon. 1736.
Mortemar. 1663.	Fleuri. 1736.
S. Aignan. 1663.	Gisors - Belle - Isle
Tresmes. 1663.	1748.
Noailles. 1663.	Duras. 1755.

*Des Conseils souverains.*

Il y a trois Conseils souverains en France, sans y comprendre la Cour souveraine de Nancy, & le Grand Conseil établi à Paris, dont la Jurisdiction s'étend sur tout le Royaume; mais elle est restreinte aux matieres bénéficiales & à quelques autres par commission. I. Le Conseil souverain d'Artois, établi à *Arras*. II. Le Conseil souverain d'Alsace, établi à *Colmar*. III. Celui de Roussillon, qui réside à *Perpignan*.

ANALYSE DE LA FRANCE. 283

Les Justices qui ressortissent aux Parlemens & aux Conseils souverains, sont les *Présidiaux*, les *Bailliages* & les *Sénéchauffées*. Ce sont des Tribunaux inférieurs établis pour rendre la justice, & des jugemens desquels on appelle aux Tribunaux supérieurs dans les matieres importantes.

§. VIII. Des Chambres des Comptes & des Cours des Aides.

*Chambres des Comptes.*

Les *Chambres des Comptes* sont des Cours supérieures fort anciennes; c'est où se rendent les Comptes des deniers du Roi : on y enregistre aussi & on y garde tout ce qui concerne son Domaine.

On en compte onze dans le Royaume, sans y comprendre celles de Nanci en Lorraine, & de Barleduc dans le Barois : trois au Septentrion, savoir: *Metz* en Lorraine, où la Chambre des Comptes est unie au Parlement de cette Ville; *Rouen* en Normandie; *Paris*, où toutes les autres Chambres envoient le double de leurs Comptes : quatre au milieu : *Nantes* en Bretagne, *Blois* pour l'apanage de M. le Duc d'Orléans; *Dijon* en Bourgogne; *Dole* en Franche-Comté : quatre au Midi; *Grenoble* en Dauphiné, unie au Parlement; *Pau* en Béarn unie au Parlement de la même Ville; *Montpellier* en Languedoc; *Aix* en Provence.

*Cours des Aides.*

Ces Cours sont des Jurisdiccions supérieures établies pour juger des différends sur les deniers royaux, à la réserve du Domaine.

Il y en a douze, au Septentrion trois : *Rouen*; Cour des Aides unie à la Chambre des Comptes; *Paris*, *Metz*, unie au Parlement de la même

284 GEOGRAPHIE MODERNE:

Ville : deux dans le milieu ; Rennes unie au Parlement de la même Ville ; Dijon unie aussi au Parlement. Sept au Midi ; Clermont en Auvergne ; Grenoble unie au Parlement ; Bourdeaux, Montauban dans le Querci ; Pau en Béarn ; Montpellier unie à la Chambre des Comptes ; Aix unie à la Chambre des Comptes.

§. IX. Des Généralités & Elections.

On appelle *Généralité* l'étendue d'un Bureau des Trésoriers de France établi pour faciliter la recette des Tailles, & autres Deniers royaux. Chaque Généralité a son Intendant particulier, excepté Toulouse & Montpellier qui ont le même.

Il y a vingt Généralités divisées en Elections, & douze sans Elections.

On appelle *Elections*, des Tribunaux qui jugent principalement des différends sur les Tailles & les impôts en première instance, à l'exception des Gabelles & du Domaine du Roi.

Les vingt Généralités divisées en Elections, sont :

*Au Nord.*

I. Amiens, qui a six Elections : sçavoir, Amiens, Abbeville, Doullens, Péronne, Saint-Quentin, Montdidier. L'Artois est renfermé dans la même Généralité, mais n'a point d'Elections.

II. Rouen, quatorze Elections : sçavoir, Rouen, & au Nord de cette Ville, Neufchâtel, Arques, Eu : au Sud-Est, Lions, Gisors, Chaumont, Andely : au Sud de Rouen, Pont-de-l'Arche, Evreux : au Sud-Ouest, Pont-l'Evêque, Ponteau-Audemer : au Nord-Ouest, Caudebec & Montivilliers.

III. Caen, neuf Elections : Caen, Bayeux, Valogne, Carentan, Saint-Lo, Coutance, Vire, Avranches, Mortain.

RNE:

unie au Par-  
unie aussi au  
n Auvergne ;  
aux, Montau-  
; Montpellier  
dix unie à la

ctions.

d'un Bureau  
pour faciliter  
niers royaux.  
t particulier,  
i ont le mé-

en Elections,

naux qui ju-  
sur les Tail-  
ance, à l'ex-  
e du Roi.  
n Elections,

voir, Amiens,  
nt-Quennin,  
ans la même  
ons.

avoir, Rouen,  
tel, Arques,  
umont, An-  
che, Evreux:  
au-Audemer:  
illiers.

Bayeux, Va-  
Vire, Avran-

## ANALYSE DE LA FRANCE. 285

IV. Alençon, neuf Elections: *Alençon*, & au Nord-Ouest de cette Ville, *Domfront*, *Argentan*, *Falaise*; puis en tournant du Nord au Sud: *Lisieux*, *Bernai*, *Conches*, *Verneuil*, *Mortagne*.

V. Paris, vingt-deux Elections: *Paris*, *Dreux*, *Monfort-l'Amaury*, *Mante*, *Ponsoise*, *Beauvais*, *Senlis*, *Compiègne*, *Meaux*, *Coulomiers*, *Rosoy*, *Melun*, *Provins*, *Momereau*, *Nemours*, *Etampes*, *Nogent-sur-Sèine*, *Sens*, *Joigny*, *Saint-Florentin*, *Tonnerre*, *Vezelay* dans le Nivernois.

VI. Soissons, sept Elections: *Soissons*, *Laon*; *Guise*, *Noyon*, *Clermont*, *Crépi*, *Château-Thierry*.

VII. Châlons sur Marne, treize Elections: *Châlons*, *Epernai*, *Reims*, *Rhetel*, *Sedan*, *Sainte-Menehould*, *Vitry*, *Joinville*, *Chaumont*, *Langres*, *Bar-sur-Aube*, *Troyes*, *Sesanne en Brie*.

Ces sept Généralités du Nord renferment quatre-vingts Elections.

### Dans le milieu.

I. Orléans, douze Elections: *Orléans*, *Montargis*, *Pithiviers*, *Dourdan*, *Chartres*, *Châteaudun*, *Vendôme*, *Blois*, *Beaugenci*, *Gien* sur la Loire, *Clameci* dans le Nivernois, & *Romorenin* dans la Sologne.

II. Tours, feize Elections: *Tours*, *Amboise*; *Loches*, *Chinon*, *Loudun*, *Richelieu*, *Montreuil-Bellay*, *Saumur*, *Angers*, *Beaugé*, *la Flèche*, *Château-du-Loir*, *le Mans*, *Mayenne*, *Laval*, *Château-Gontier*.

III. Bourges, sept Elections: *Bourges*, *Issoudun*, *Château-Roux*, *le Blanc*, *la Châtre*, *Saint-Amand* en Bourbonnois, *la Charité* sur Loire.

IV. Poitiers, neuf Elections: *Poitiers*, *Confolens* sur la Vienne, *Saint-Maixent*, *Niort*, *Fontenai*, *les Sables d'Olonne*, *Mauleon*, *Thouars*, *Chatelleraud*.

V. La Rochelle, cinq Elections; *la Rochelle*;

## 286 GEOGRAPHIE MODERNE.

*Saint-Jean d'Angeli, Marenne, Saintes, Cognac.*

VI. Moulins, sept Elections: *Gannat, Moulins, Nevers, Château-Chinon, Mont-Luçon, Guerres, Combrailles\**, sur les confins de l'Auvergne.

Ces six Généralités du milieu renferment cinquante-six Elections.

### *Au Midi.*

I. Limoges, cinq Elections: *Limoges, Bourgneuf*, au Nord-Est de Limoges: à son Sud-Est, *Tulles & Brives*, & dans l'Angoumois, *Angoulême*.

II. Riom, six Elections: *Riom, Clermont, Issoire, Brioude, Sains-Flour, Aurillac*.

III. Lyon, cinq Elections: *Lyon, Saint-Etienne, Montbrison, Roanne sur la Loire, & Ville-Franche* en Beaujolois.

IV. Grenoble, six Elections: *Grenoble, Vienne, Romans, Valence, Montelimart, Gap*.

V. Bourdeaux, cinq Elections: *Bourdeaux, Périgueux, Sarlat, Agen, Condom*.

VI. Montauban, six Elections: *Montauban, Cahors, Figeac, Ville-Franche de Rouergue, Rhodéz, Milhaud*.

VII. Auch, douze Elections: *Auch, Bayonne, Dax*, le Pays de *Marsan, Gabaret*, la *Lomagne*, le Pays de *Rivière & de Verdun, Mirande & l'Estarac*, le *Bigorre*, le *Neboufan*, les *Quatre Vallées*, le *Cominge & le Couserans*.

Ces sept Généralités du Midi renferment quarante-cinq Elections, qui, jointes aux cinquante-six du milieu, & aux quatre-vingts du Nord, font en tout cent quatre-vingt-une Elections dans le Royaume.

### *Généralités sans Elections.*

Les Généralités qui n'ont point d'Elections sont au nombre de douze. On en compte cinq

## ANALYSE DE LA FRANCE. 287

au Nord : la *Flandre*, divisée en treize Subdélégations, le *Hainaut* ou *Maubeuge* ; la *Lorraine* ; *Mez*, qui renferme le Pays Messin, & les Territoires de Toul & de Verdun ; l'*Alsace*, divisée en treize Bailliages.

Au milieu trois : la *Bretagne*, divisée en neuf Diocèses : la *Bourgogne*, qui renferme vingt-trois Bailliages ; la *Franche-Comté*, partagée en quatorze Bailliages.

Au Midi quatre : le *Languedoc*, qui contient deux Généralités sous un même Intendant : savoir, celle de *Toulouse*, divisée en onze Diocèses, & celle de *Montpellier*, qui se partage en douze Diocèses ; le *Roussillon*, qui a trois Vigueries ; *Aix*, partagée en vingt Vigueries.

### §. X. Des Pays d'Etats.

On appelle *Pays d'Etats*, des Provinces qui ont droit de former des Assemblées, afin d'ordonner elles-mêmes des contributions qu'elles doivent faire pour soutenir les charges de l'Etat, de les régler & les faire payer. On en compte sept en France sur ce pied : ce sont l'*Artois* : la *Bretagne*, la *Bourgogne*, la *Franche-Comté*, le *Languedoc*, le *Roussillon* & la *Provence*.

### §. XI. Des Cours & Hôtels des Monnoies.

Les *Cours des Monnoies* sont des Cours supérieures qui jugent en dernier ressort du fait des Monnoies & de tout ce qui y a rapport dans une certaine étendue de Pays. On appelle à ces Cours de toutes les Chambres ou Hôtels des Monnoies qui sont dans le Royaume.

Il n'y avoit autrefois que la Cour des Monnoies de *Paris*. En 1704. celle de *Lyon* fut créée : son ressort s'étend sur les Provinces ou Départemens de *Lyon*, *Auvergne*, *Dauphiné*, *Languedoc*, *Bayonne*, *Montauban*, *Pays de Bresse*,



288 GÉOGRAPHIE MODERNE.

Bugey, Valromey & Gex. Toutes les autres Provinces du Royaume sont restées à celle de Paris.

Il y a trente Villes en France où on fabrique des especes d'or & d'argent: on en trouve au Nord neuf. Ce sont Lille, Amiens, Rouen, Caen, Paris, Reims, Troyes, Metz & Strasbourg.

Au milieu dix: sçavoir, Rennes, Nantes, Angers, Orléans, Tours, Bourges, Dijon, Besançon, Poitiers, la Rochelle.

Il y en a onze au Midi: Limoges, Riom, Lyon, Grenoble, Bourdeaux, Bayonne, Pau, Perpignan, Toulouse, Montpellier & Aix.

Ces Villes se servent d'une lettre de l'Alphabet pour distinguer les monnoies frappées dans chacune d'elles. Nous les mettrons ici selon l'ordre des lettres qui leur servent de marque.

A. Paris,	Q. Perpignan,
B. Rouen,	R. Orléans,
C. Caen,	S. Reims,
D. Lyon,	T. Nantes,
E. Tours,	V. Troyes,
F. Angers,	X. Amiens,
G. Poitiers,	Y. Bourges,
H. La Rochelle,	Z. Grenoble;
I. Limoges,	& Aix,
K. Bourdeaux,	9. Rennes,
L. Bayonne,	AA. Metz,
M. Toulouse,	BB. Strasbourg;
N. Montpellier;	CC. Besançon,
O. Riom,	W. Lille,
P. Dijon,	Empreinte de VachePau;

---

*De l'ancienne Gaule.*

Après avoir décrit la France telle qu'elle est aujourd'hui, il ne sera pas inutile de donner en abrégé

abrégé la division de l'ancienne Gaule.

Nous ne dirons rien ici de cette Gaule que les Romains appelloient *Cisalpine*, c'est-à-dire, de celle qui étoit à leur égard en-deçà des Alpes: c'est ce qu'on a nommé depuis la Lombardie, ou la partie septentrionale de l'Italie. Ce grand Pays fut conquis par des Colonies de Gaulois sorties de la véritable Gaule 591. ans avant Jesus-Christ. Les Romains lui donnerent aussi le nom de *Togata*, parceque ses Habitans prirent comme eux, la robe longue.

La véritable Gaule que les Romains appellerent *Transalpine*, c'est-à-dire, au-delà des Alpes; par rapport à eux, comprenoit ce qui se nomme aujourd'hui la France, la Savoye, la Suisse, & la plus grande partie des Pays-Bas, étant terminée à l'Orient & au Nord par le Rhin. Elle se divisoit en Gaule *Chevelue*, à cause que ses Habitans portoient leurs cheveux longs, & en Gaule *Narbonnoise*, dont Narbonne bâtie par les Romains étoit la Capitale.

La Gaule *Chevelue* se divisoit encore en Gaule *Celtique*, Gaule *Aquitannique*, & Gaule *Belgique*.

La Gaule *Celtique* étoit partagée en cinq Gaules *Lyonnoises*, dont Lyon étoit la principale de toutes les Villes.

La *premiere Lyonnoise* renfermoit ce qu'on appelle aujourd'hui l'Archevêché de Lyon avec ses Suffragans.

La *seconde Lyonnoise*, toute la Normandie.

La *troisième Lyonnoise*, le Territoire de l'Archevêché de Tours & de ses Suffragans, la plupart en Bretagne.

La *quatrième Lyonnoise*, le Territoire de l'Archevêché de Sens & de ses Suffragans, dont Paris a été très-long-tems.

La *cinquième Lyonnoise*, le Territoire de l'Ar-

chevêché de Besançon & de ses Suffragans, dont deux font en Suisse.

Il y avoit trois Gaules *Aquitaniques*.

La *premiere* comprenoit le Territoire des Archevêchés de Bourges & d'Albi avec leurs Suffragans.

La *seconde*, le Territoire de l'Archevêché de Bourdeaux & de ses Suffragans.

La *troisième*, le Territoire de l'Archevêché d'Auch & de ses Suffragans: elle se nommoit aussi la *Novempopulanie*, à cause de ses neuf Peuples ou Diocèses.

La Gaule *Belgique* se divisoit en *premiere* & *seconde*.

La *premiere* renfermoit l'Archevêché de Trèves & de ses Suffragans en Lorraine, avec la plus grande partie des Pays-Bas.

La *seconde* comprenoit la Champagne, le Duché de Luxembourg, le Palatinat & l'Alsace: Reims en étoit Capitale; & c'est le Pays renfermé entre la Seine, la Meuse & le Rhin.

La Gaule *Narbonnoise*, nommée en Latin *Bractata*, à cause d'une sorte d'habillement que portoient ses Habitans, renfermoit la Savoye, le Dauphiné, la Provence, le Languedoc & les Cevennes.

## CHAPITRE II.

*Des dix-sept Provinces des Pays-Bas.*

**O**N comprend sous le nom de *Pays-Bas* toute cette étendue de Pays qui est entre la France, l'Allemagne & l'Océan. Ces Pays ont été ainsi appellés, parcequ'ils sont vers la Mer, & que plusieurs Rivieres y ont leur embouchure,

Les Pays-Bas, après avoir appartenu à plusieurs Souverains, dont une partie fut pendant long-tems sous la dépendance de la France, passerent la plupart à la Maison d'Autriche, par le mariage de Marie fille & héritière du dernier Duc de Bourgogne, avec Maximilien Archiduc d'Autriche. Charles-Quint leur petit-fils acquit, comme nous le dirons en détail, celles qui lui manquoient. Ce Prince en 1556. les laissa toutes, avec les Etats d'Espagne, à son fils Philippe II. Chef de la branche aînée d'Autriche établie en Espagne, & éteinte en 1700. Maximilien & Charles-Quint avoient prétendu lier étroitement les Pays-Bas à l'Allemagne, conjointement avec la Franche-Comté, & ils en avoient fait le dixième Cercle de l'Empire: mais ces Provinces n'en tirèrent aucun avantage, d'autant plus que ne contribuant en rien aux charges de l'Empire d'Allemagne, il ne prit point de part à ce qui leur arriva.

Philippe II. Roi d'Espagne, ayant voulu y établir l'Inquisition, & le Duc d'Albe qui en étoit Gouverneur, ayant usé de trop de sévérité, les Peuples se révolterent, soutenus sur-tout par Guillaume de Nassau, Prince d'Orange. Cependant le Duc de Parme, Gouverneur pour le Roi d'Espagne, soumit dix de ces Provinces, ou les restèrent sous la dépendance de son Maître, & c'est ce qu'on a appelé depuis ce tems les *Pays-Bas Espagnols*, ou les *Pays-Bas Catholiques*, pour les distinguer des *Provinces-Unies* ou *Etats de Hollande*, qui professent la Religion Calviniste.

Dans le siècle dernier, la France s'empara d'une partie des Pays-Bas Espagnols ou Catholiques: c'est celle que l'on nomme *Pays-Bas François*. Pour l'autre partie, elle a été cédée en 1713. & 1714. à l'Empereur Charles VI. Archiduc d'Autriche, qui prétendoit à la succession

d'Espagne, comme descendu de Ferdinand ; frere de Charles-Quint, dont la branche étoit éteinte par la mort de Charles II. Roi d'Espagne, qui en 1700. avoit institué son héritier Philippe, Duc d'Anjou, fils de France, son petit neveu. En conséquence de cette cession, cette dernière partie des Pays-Bas porte aujourd'hui le nom de *Pays-Bas Aurichiens*.

Nous commencerons par la description de ceux-là qui sont au Midi, en observant de marquer les démembrements qui ont été faits à plusieurs de ces Provinces dans le dernier siècle, aussi-bien que les conquêtes récentes de Louis XV. Ensuite nous parlerons des Provinces du Nord, que l'on connoît sous le nom de *Provinces-Unies*, ou *Etats de Hollande*.

---

## ARTICLE I.

### *Des Pays-Bas Aurichiens (a).*

**O**UOIQUE le Comté de *Flandre* ne soit qu'une Province particulière des Pays-Bas Aurichiens, un certain usage a fait donner son nom aux huit autres, dont les Habitans sont appellés *Flamans*. Le terroir de ces Pays produit beaucoup de bled, & est excellent pour la nourriture du bétail ; mais on n'y recueille point de vin. Les Villes y sont en grand nombre, presque toutes fortifiées, & extrêmement peuplées, malgré les guerres continuelles dont ce Pays a été incommodé depuis plus d'un siècle. Les Flamans sont sinceres, adroits, habiles pour le commerce, & fort jaloux de leurs privilèges.

(a) Il faut se servir pour ces Pays de la Carte de l'Allemagne.

DES PAYS-BAS AUTRICHIENS. 293

Les Rivieres les plus considerables sont :

La *Meuse*, qui prend sa source près des Villages de Meuse & de Montigni sur les confins de la Champagne & de la Lorraine, passe à Verdun, à Sedan, à Dinant, à Liège, à Mastrick, traverse la Gueldre, forme avec le Rhin l'Isle de Bommel, & va se jeter dans la mer au-dessous de Dordrecht.

L'*Escaut*, qui commence près le Catelet en Picardie, passe à Cambrai, à Valenciennes, à Tournay, à Oudenarde, reçoit la Lys à Gand, passe à Anvers; puis se divise en deux branches au-dessous de Lillo, dont l'une se nomme Escaut oriental & passe près de Berg-op-Zoom, & l'autre Escaut occidental, qui côtoye la Flandre septentrionale, & se jette dans le Hont & l'Océan.

La *Lys* qui a sa source dans l'Artois, près d'un Village appellé *Lysbourg*, passe à Aire, à Menin, à Courtrai, & se joint à l'Escaut à Gand. La source de cette Riviere a cela de singulier, qu'elle sert de Barometre aux Habitans du Village de Lysbourg. Lorsqu'il doit pleuvoir, l'eau qui sort du sein de la terre, charie avec ses bouillons un petit sable qui la trouble entièrement. Lorsqu'au contraire le sable retombe dans le fond de la source & que l'eau se purifie, c'est un signe de beau tems.

La *Scarpe* prend sa source au Sud-Ouest d'Arras; & après y avoir passé, elle va à Douai, & se jette dans l'Escaut au-dessous de Saint-Amand.

La *Dylle* dont on trouve la source près de Nivelle en Brabant, passe à Louvain & à Malines, & va se jeter dans l'Escaut entre Tenremonde & Anvers.

La *Sambre* a sa source à la Capelle en Picardie, passe à Landrecies, à Maubeuge, à Charleroy, & se jette dans la Meuse à Namur.

On a fait deux Canaux pour transporter plus

facilement les marchandises : le premier commence au Port d'Ostende, passe à Bruges dont il tire son nom, & se rend à Gand, où se joignent la Lys & l'Escaut : l'autre est celui de Bruxelles à Anvers.

Les Pays-Bas Autrichiens ne contiennent que neuf des Provinces qu'on appelloit autrefois les *Pays-Bas Espagnols* : encore la Maison d'Autriche ne les possède-t-elle pas toutes en entier.

Ces neuf Provinces sont : quatre Duchés, sçavoir, celui de Brabant, au milieu, & à l'Orient, ceux de Luxembourg, de Limbourg & de Gueldre, par rapport à la partie méridionale : trois Comtés, celui de Flandre, à l'Occident ; & ceux de Hainaut & de Namur, au Midi : deux Seigneuries, qui sont même comprises aujourd'hui sous le Duché de Brabant où elles sont enclavées vers le Nord ; sçavoir, la Seigneurie de Malines, & celle d'Anvers qu'on appelloit autrefois le Marquisat du Saint Empire.

Le Comté d'Artois, au Midi de la Flandre ; étoit la dixième Province des Pays-Bas Espagnols : il a été cédé à la France en 1659. & 1678. Nous en avons déjà parlé.

L'Evêché de Liège qui sépare le Comté de Namur & le Brabant d'avec le Luxembourg, le Limbourg & la Gueldre, appartient aux Etats d'Allemagne.

L'Impératrice Marie - Therese d'Autriche ; Reine de Hongrie & de Bohême, héritière de son pere l'Empereur Charles VI. & épouse de François de Lorraine, Empereur & Grand-Duc de Toscane, a établi pour Gouverneur général des Pays-Bas Autrichiens, Charles de Lorraine son beau-frere, qui y commande au nom de cette Princesse.

Le Comté de Flandre a relevé pendant longtemps de la France ; mais en 1526. l'Empereur

## DES PAYS-BAS AUTRICHIENS. 295

Charles-Quint obligea le Roi François I. qui étoit alors son prisonnier, à le décharger de l'hommage que les Comtes de Flandre & d'Artois lui avoient rendu jusqu'alors. Le Comte de Flandre étoit un des douze Pairs de France, & le premier des Comtes-Pairs Séculiers : au sacre il portoit l'épée du Roi.

### S. I. Du Duché de Brabant.

Le Brabant se divisoit autrefois en quatre Quartiers, sçavoir, celui de Bruxelles, celui de Louvain, celui d'Anvers, & celui de Bosseduc ; mais depuis plus d'un siècle les Hollandois sont maîtres du dernier, & d'une partie de celui d'Anvers.

**BRUXELLES, Capitale,** sur la Senne. C'est une grande & belle Ville bien peuplée, & qui est le séjour ordinaire du Gouverneur des Pays-Bas Autrichiens. On y compte quatre Paroisses, vingt-sept Couvens, & quarante Quartiers. Son Eglise principale est la Collégiale de Sainte Gudule, qui est aussi grande & aussi belle que beaucoup de Cathédrales. Son portail est orné de deux tours. L'Eglise des Jésuites est très-belle. Le Palais du Gouverneur qui étoit beau & ancien, a été consumé presque tout entier en 1730. par un incendie. Cette Ville a plusieurs Fontaines publiques, & un Arsenal rempli d'anciennes armures des Souverains de Brabant. On y voit aussi plusieurs beaux Hôtels, & des Places publiques magnifiques. L'Hôtel-de-Ville est antique, mais remarquable par la beauté de son belfroi ou clocher : d'ailleurs sa situation au milieu d'une Place régulière & carrée, environnée de beaux bâtimens, relève encore le mérite de cet édifice. Au dehors de la Ville on trouve un magnifique Cours le long du Canal. Le Roi Louis XV. s'est emparé de cette Ville en 1746. & l'a rendue à la



paix en 1748. C'est la patrie d'Aubert le Mire ; Doyen d'Anvers, & Auteur d'une Bibliothèque Ecclésiastique & de plusieurs autres Ouvrages.

**NIVELLE**, au Midi de Bruxelles, jolie petite Ville dans un pays agréable. Elle doit son origine à un double Monastere d'hommes & de filles, bâti en 640. par Pepin de Landen Maire du Palais, pour Sainte Gertrude sa fille. Ces deux Monasteres, dont celui de filles étoit le principal, ont été sécularisés vers le milieu du onzième siècle. Les Religieuses devinrent Chanoinesses, & les Moines Chanoines. Il y a 42. Chanoinesses qui hors du Chœur sont habillées en séculières, & peuvent se marier. L'Abbesse seule qui est Dame de la Ville fait des vœux. Les Chanoines qui sont au nombre de 30. viennent certains jours pour chanter l'office avec les Chanoinesses. Les deux Chapitres s'assemblent conjointement sous la présidence de l'Abbesse, & pourvoient ensemble aux bénéfices vacans par mort ou par le mariage des Chanoinesses.

**GEMBOURS**. Il y a dans cette Ville une Abbaye fameuse de l'Ordre de S. Benoit.

**GRIMBERG**, près & au Nord de Bruxelles. C'est une ancienne Baronie, dont une partie a été vendue à Louis-Joseph d'Albert, frere du Duc de Luynes, lequel en a été créé Prince en 1730. par l'Empereur.

**LOUVAIN**, à l'Orient de Bruxelles, sur la Dylle. C'est une grande Ville, mais mal peuplée. Les Ecoliers qui font une bonne partie des Habitans, y sont attirés par la célèbre Université qui s'y trouve. Elle a été fondée par Jean de Bourgogne, Duc de Brabant, & confirmée par une Bulle de Martin V. en 1435. On n'enseigne les Humanités que dans un seul Collège, qui est grand & beau : la Philosophie y est enseignée dans quatre autres bien bâtis, quoiqu'anciens.

DES PAYS-BAS AUTRICHIENS. 297

Outre ces Colléges, on y compte quarante-deux maisons de Bourriers. L'Hôtel-de-Ville de Louvain quoiqu'antique, est un bel ouvrage. On y voit encore un Château fort spacieux, mais mal entretenu. Les François ont pris cette Ville en 1746. C'est la patrie de Zeger Bernard Van-Efpen, célèbre Canoniste, & de Libert Hennebel, Théologien très-estimé.

ARSCHOT, sur la Geette, petite Ville bien bâtie & fortifiée. Elle appartient à la Maison d'Arremberg, de la famille de Ligne; & elle fut érigée en Duché en 1533.

TILLEMONT, sur la Geette. C'est la patrie de Jean Bollandus, premier Compilateur de cet immense Recueil de toutes les Vies des Saints qui porte son nom.

JUDOIGNE, sur la Geette. C'est près de cette Ville qu'est le Village de Ramillies où s'est donnée une fameuse bataille en 1709.

MALINES & ANVERS. Nous les nommons ici pour conserver l'ordre des anciennes Provinces des Pays-Bas: nous en parlerons à part dans un moment.

S. II. Du Duché de Luxembourg.

LUXEMBOURG, Capitale, Ville des plus fortes de l'Europe. La Riviere d'Else la partage en Ville haute & Ville basse. C'est le siège du Conseil Provincial du Pays, & elle a une Abbaye de Bénédictins & un Collège de Jésuites. Les François après s'en être emparés en 1684. l'ont rendue par la Paix de Risvick; & l'ayant reprise en 1701. l'ont cédée à la Maison d'Autriche par la Paix d'Utrecht.

ARLON, Marquisat qui appartient au Roi de Prusse.

BASTOGNE, petite Ville assez forte & peuplée; on l'appelle communément *Paris en Ardennes*.

**DURBUY**, Ville & Seigneurie de qui dépendent 76. Villages.

**SAINT-WEYT** à l'Est de Durbuy, petite Ville Capitale d'une Prévôté, qui renferme 47. Villages, & qui est à la Maison de Nassau qui a aussi dans le Luxembourg une autre Seigneurie nommée *Vianden* sur la petite rivière de l'Ourse qui passe à Durbuy, & dont 50. Villages dépendent.

Autrefois le Luxembourg avoit encore une listiere de Villes considérables, qui appartiennent depuis environ cent ans à la France. Les principales sont *Thionville* & *Montmédi*, dont nous avons déjà parlé.

Au Sud-Ouest est le Duché de *Bouillon*, qui est possédé depuis 1676. par la Maison de la Tour d'*Auvergne*, sous la protection de la France.

**BOUILLON**, petite Ville sur la *Semoy*, avec un fort Château où le Roi de France entretient garnison.

### S. III. Du Duché de Limbourg.

Il est situé au Nord du précédent, dont il est séparé par l'Evêché de Liège qui le borne aussi à l'Occident. Il est partagé entre la Maison d'Autriche & les Hollandois. Ses principales Villes sont :

**LIMBOURG**, Capitale. Cette Ville est située sur une Montagne près de la *Vesè* : elle appartient à la Maison d'Autriche. Les François s'en rendirent maîtres en 1677. & en démolirent les fortifications ; mais elles ont été réparées par les Puissances Alliées contre eux.

La partie de ce Duché qui appartient aux Hollandois, est au Nord. Elle renferme :

**FAUQUEMONT** ou **FALKEMBOURG**, sur la *Sneule*. Cette Ville, qui a le titre de Comté, est forte.

**DALEM**, Comté au Midi de Fauquemont.

§. IV. Du Duché de Gueldre, ou de la Gueldre méridionale.

La Gueldre se divise en haute ou méridionale, & en basse ou septentrionale. Comme cette dernière appartient aux Hollandois, nous n'en parlerons que dans l'article suivant.

La haute Gueldre est la seule qui soit restée aux Espagnols, après l'établissement des Provinces-Unies. La Maison d'Autriche la partage avec le Roi de Prusse, & les Hollandois y ont deux Places depuis 1715.

RUREMONDE, Evêché, au confluent de la Roer & de la Meuse. C'est une Ville grande, belle, riche, marchande & bien fortifiée, à la Maison d'Autriche. C'est la patrie de Gérard Vossius, Auteur de plusieurs Ouvrages de Littérature, & de Gerard Mercator, célèbre Géographe du seizième siècle.

GUELDRÉ, sur la petite Rivière de Niers. C'est une Ville extrêmement fortifiée qui appartient au Roi de Prusse.

VENLO, sur la Meuse, entre les deux Villes précédentes : elle est très-forte, & les Hollandois en sont les maîtres. C'est la patrie de Hubert Goltzius, excellent Antiquaire & Auteur d'un Trésor d'Antiquités & d'autres ouvrages, & de Henri Dupuy, un des plus célèbres Ecrivains du 17<sup>e</sup>. siècle & Historiographe du Roi d'Espagne.

STEPHANSVERT, dans une Île de la Meuse, Forteresse importante, aux Hollandois.

§. V. Du Comté de Flandre.

Le Comté de Flandre forme la partie occidentale des Pays-Bas Autrichiens, vers la Mer. On le divisoit ci-devant en trois : 1. la Flandre Teutone, entre la Mer, l'Escaut, & un Canal qui en est tiré droit au Nord. On prétend qu'elle ti-

roit ce nom des Colonies de Germaines ou de Saxons que Charlemagne y transporta. 2. La Flandre *Impériale*, au Nord-Est : elle relevoit autrefois de l'Empire, à qui les Comtes d'Alost en faisoient hommage. 3. La Flandre *Wallone*, où l'on parle une espece de François ; elle est au Midi de la précédente.

Lorsque les Espagnols possédoient ce Comté, les Hollandois firent la conquête de plusieurs Places au Nord, le long de la bouche occidentale de l'Escaut & du Hont : elles leur furent cédées en 1648. Nous parlerons dans l'article suivant de cette *Flandre Hollandoise*. D'un autre côté, les François prirent, il y a environ 100. ans, sur l'Espagne, une grande partie de la Flandre, soit Teutone, soit Wallone, vers le Midi ; & c'est ce qu'on nomme la Flandre Française, dont nous avons déjà parlé.

Depuis que la Maison d'Autriche est maîtresse de la Flandre, elle se divise en quatre parties, sçavoir : le Quartier de Gand, le Quartier de Bruges, le Quartier d'Ypres, & le Tournaisis.

### 1. Le Quartier de Gand.

GAND, *Capitale* de la Flandre Autrichienne, *Evêché*. C'est une grande Ville, belle, riche, très-peuplée & très-marchande, située entre l'Escaut & la Lys. Sa Cathédrale sous l'invocation de S. Bavon, est fort belle. On y voit une Chaire de marbre blanc d'un ouvrage parfait, & des deux côtés de l'Autel deux magnifiques Mausolées. Gand a cinq Abbayes, entre lesquelles on remarque celle de S. Pierre qui appartient à des Religieux Bénédictins non réformés. On y admire une tenture de tapisseries représentant la vie de S. Pierre & de S. Paul, d'un ouvrage exquis & d'une délicatesse admirable. Elle est toujours rendue, & renfermée sous de grands volets de

DES PAYS-BAS AUTRICHIENS. 301

bois fort propres : on la montre volontiers aux Etrangers. Il y a dans cette Ville où est né Charles V. une Citadelle bâtie par cet Empereur, treize Places publiques, dont la principale est ornée d'une statue de Charles V. cinquante-cinq Edifices publics, soit Eglises, Monasteres, Hôpitaux, ou autres Maisons de piété, entr'autres des quatre Ordres mendiants, deux *Béguignages*, l'un de 800. filles, & l'autre de 600.

Ces *Béguignages* sont des especes de grands Monasteres, où sont rassemblées les filles dévôtes qui ne se marient pas. Ces filles vivent en communauté sans aucun engagement. Celles qui peuvent travailler vivent en leur particulier dans des maisons séparées, achetées à vie par une *Béguigne* riche, qui est obligée de les loger gratuitement. Celles qui ne peuvent gagner leur vie de leur travail, vivent en communauté sous une espèce de Supérieure, dans un grand logis qui a la forme d'un Couvent. On les y nourrit & on les y occupe selon leurs forces & leurs talens. Ces filles tirent leur nom & leur institution d'un Saint Prêtre de Liège, nommé Lambert *le Bégue*, qui vers l'an 1174. rassembla un certain nombre de filles & de femmes, à qui il persuada de vivre en continence. Il y a encore de ces *Béguignages* dans d'autres Villes de Flandre, mais ceux de Gand sont les plus fameux. Louis XV. s'est rendu maître de cette Ville en 1745. & l'a rendue en 1748. C'est la patrie de Daniel Heinfus, un des plus célèbres Humanistes du dix-septième siècle.

A l'Orient est un petit Pays, le plus fertile & le plus riche de la Flandre, que l'on appelle le Pays de *Waes*. On y recueille beaucoup de bled, & il y a de bons pâturages où on nourrit beaucoup de bons chevaux.

SAINT-NICOLAS \* en est le principal Bourg.  
TENREMONDE OU DENDERMONDE, au con-

302 GEOGRAPHIE MODERNE.

fluent de la Dendre & de l'Escaut, petite Ville belle & forte, avec Seigneurie. Elle est entourée de marais & de prairies que les Habitans peuvent inonder avec leurs écluses : elle a été prise par les François en 1745.

**Alost**, sur la Dendre, Ville médiocre, ci-devant bien fortifiée. C'étoit autrefois la Capitale d'un Comté assez considérable, qui dépendoit de l'Empire.

**Ninove**, jolie petite Ville.

Toutes ces Villes étoient de la Flandre Impériale ; mais les suivantes, avec celle de Gand, étoient de la Flandre Teutone.

**Oudenarde**, sur l'Escaut. C'est une Ville forte & riche, Capitale d'une Châtellenie de même nom. On y a établi une Manufacture de tapisseries de haute lisse. Les François l'ont prise en 1745. C'est la patrie de Jean Drusus, un des plus sçavans & des plus modérés Protestans du seizième siècle, fort versé dans la connoissance de la Langue hébraïque, dont il a fait une Grammaire estimée.

**Courtrai**, sur la Lys, Ville forte autrefois, mais démantelée en 1683. par Louis XIV.

**Menin**, sur la Lys, *Place forte*, dont les belles fortifications qui étoient de M. le Maréchal de Vauban, ont été rasées depuis la prise de cette Ville par les François en 1744.

2. *Le Quartier de Bruges.*

**BRUGES**, Evêché, à l'Occident de Gand, sur le Canal de cette Ville à Ostende. Elle est grande, mais elle n'est pas si marchandé qu'autrefois. On y trouve encore des vestiges de l'ancien renom qu'elle a eu, & dont elle est beaucoup déchue. Ce sont de vastes magasins bâtis de pierres & de briques. Entre la Cathédrale & l'Hôtel-de-Ville, qui n'ont rien de remarquable, on voit un beau

## DES PAYS-BAS AUTRICHIENS. 303

batiment neuf construit de pierres de taille : on l'appelle *le Bailliage*. Cette Ville a été prise par les François en 1745.

**OSTENDE**, *Port & Ville très-forte*. En 1601. les Espagnols qui l'assiégeoient ne purent la prendre qu'au bout de trois ans, & après une perte de 70000. hommes, & plus de dix millions de dépense ; mais en 1745. le Roi de France, en moins de quinze jours, s'en est emparé.

**NIEUPORT**, *Place forte*. Cette petite Ville a un Canal qui communique à la Mer. En 1745. elle est devenue une des conquêtes de Louis XV.

**DIXMUDE**, *Vicomté*, sur l'Yperle. Ce lieu est célèbre par son beurre & son fromage qui sont excellens.

### 3. *Le Quartier d'Ypres.*

**YPRES**, *Evêché*, grande & belle Ville, quoiqu'ancienne, sur l'Yperle. En 1744. le Roi s'en est rendu maître.

**LA QUENOKE** \*, *Fort*, pris par les François en 1744.

**FURNES**, *Place forte*, au Nord-Ouest, sur le Canal de Dunkerque. Cette Ville se rendit aux François en 1744.

### 4. *Le Tournaisis.*

**TOURNAY**, *Evêché*, *Place forte*. Cette Ville est grande & ancienne, mais elle n'est guères peuplée pour son étendue. Elle a le long de l'Escaut un très-beau Quai qui est bordé d'arbres. La Cathédrale a une Nef antique, mais le Chœur est bâti de neuf : son Sanctuaire est tout revêtu de marbre noir & blanc ; tout le Chœur & les bas-côtés sont aussi pavés de même marbre. La Citadelle bâtie par Louis XIV. étoit un ouvrage très-vaste & parfait ; il s'y trouvoit des souterrains & des mines considérables ; mais Louis XV. qui a



repris cette Ville sur la Reine de Hongrie en 1745. a détruit cette Citadelle de fond en comble.

S. VI. *Du Comté de Hainaut, ou du Hainaut Aurichien.*

Le Hainaut Autrichien est la partie septentrionale & la plus considérable; la méridionale est aux François. Il renferme quatre Châtellenies.

**MONS**, Capitale, Place forte. Cette Ville, la principale de la Châtellenie de son nom, est assez grande, & environnée d'un triple fossé. Après avoir passé les fauxbourgs, on voit les fortifications de la Ville qui sont régulières. Une belle & grande rue qui va toujours en montant, mène à un vieux Château qui est au milieu de la Ville, & dont la Tour est parfaitement belle. Les Eglises de cette Ville sont fort propres. L'Hôtel-de-Ville est antique, & a sa beauté. Mons a une ancienne Abbaye, nommée de *Sainte Waltrude*, ou *Wautru*, & dont le titre d'Abbesse a été uni au Comté de Hainaut. Ce Monastere est aujourd'hui une Maison de Chanoinesses nommées par le Souverain du Pays, qui sont toutes filles de condition, & qui ont chacune leur revenu qui consiste en une Prébende, dont elles jouissent quelquefois dès l'âge de sept ans. Hors le tems de l'Office, elles sont habillées comme des Séculières; tout ce qui les distingue est un petit ruban noir qui leur pend devant la poitrine. Elles ne font des vœux que lorsqu'elles sont anciennes: elles jouissent alors d'un plus gros revenu, & servent comme de Supérieures aux plus jeunes. Leur habillement de Chœur est tout-à-fait élégant. Elles chantent l'Office à peu près comme les Chanoines de la plupart de nos Collégiales. Le Chœur de leur Eglise, qui est grande & belle, est fermé comme ceux de plusieurs Cathédrales. Cette Eglise est Paroissiale, & outre les Cha-

NE.

Hongrie en  
l'encomble.

du Hainaut

septentrio-  
onale est aux  
enies.

te Ville, la  
n nom, est  
triple fossé.

on voit les  
ulieres. Une

n montant,  
u milieu de  
ment belle.

pres. L'Hô-  
uté. Mons a  
Sainte Wal-

d'Abbesse a  
lonastere est

nelles nom-  
font toutes  
leur revenu

elles jouis-  
ns. Hors le  
s comme des

est un petit  
itrine. Elles

ont ancien-  
ros revenu,  
plus jeunes.

t-à-fait élé-  
près comme  
Collégiales.

ande & bel-  
s Cathédra-  
tre les Cha-

**DES PAYS-BAS AUTRICHIENS. 305**  
pelains qui en dépendent, les Chanoines de la Collégiale de S. Germain y vont chanter l'Office aux principales Fêtes avec les Chanoinesses. On trouve aussi des Chanoinesses à Maubeuge, à Denain & ailleurs. Cette Ville a été prise par les François en 1746.

**SAINT-GUILLAIN \***, sur la Riviere de Hainse. Cette Ville est située dans un lieu marécageux, & a des écluses qui servent à la défense de Mons. Elle est remarquable par son Abbaye ancienne de Bénédictins, dont l'Abbé est Seigneur de la Ville de Saint-Guillain, qui s'est rendue à la France en 1746.

**LESSINES**, sur la Dendre, Ville assez jolie, & d'un grand commerce pour ses toiles & ses Manufactures de lin.

**ENGHIEN**, à l'Orient de Lessines. C'est la première Baronie du Comté de Hainaut. Le Duc d'Areberg est Seigneur de cette petite Ville; dont plusieurs Princes de la Maison de Bourbon ont porté le nom. Depuis la vente d'Enghien par Henri IV. au Prince de Lignes, Comte d'Areberg; le nom d'Enghien a été donné successivement à Nogent-le-Rotrou & à Issoudun, & est resté enfin au Duché de Montmorenci, nommé à présent duché d'Enghien ou d'Enguien, aussi bien que la petite Ville ou Bourg qui est le Chef-lieu de ce Duché.

**HALL**, sur la Senne. Elle a une Eglise de Notre-Dame fort riche, & où le concours des fidèles est très-grand. Elle appartient aux Jésuites qui y ont un Collège.

**ATH**, *Place forte*, sur la Dendre, au Nord-Ouest de Mons, jolie Ville, Capitale de la Châtellenie de son nom. Il s'y fait un grand commerce de toiles. Les François l'ont prise en 1745. Le fameux Michel Baius est né à Melin, Village du Territoire de cette Ville, qui est la patrie du

306 GEOGRAPHIE MODERNE.  
célèbre Théologien Henri de S. Ignace, Religieux Carme.

**BINCHE**, petite Ville à l'Orient de Mons, Chef-lieu de la Châtellenie de son nom.

**BRAINE LE-COMTE**, au Nord-Ouest de Mons, petite Ville, Capitale de sa Châtellenie qui a peu d'étendue.

§. VII. Du Comté de Namur.

**NAMUR**, Capitale, Evêché. Cette Ville n'est pas bien grande, mais très-forte, sur-tout par son Château: elle est au confluent de la Sambre & de la Meuse. Louis XV. s'en est rendu maître en 1746.

**CHARLEROI**, Ville forte, à l'Occident de Namur, sur la Sambre. Les François l'ont prise en 1746.

§. VIII. Des deux anciennes Provinces d'Anvers & de Malines, qui dépendent aujourd'hui du Brabant.

Suivant l'ancien partage, le Marquisat d'Anvers & la Seigneurie de Malines faisoient deux Provinces séparées; mais aujourd'hui elles sont comprises sous le Duché de Brabant, dont elles forment ensemble le troisième Quartier, sçavoir, celui d'Anvers. Les Comtes de Louvain ou Ducs de Brabant possédoient dès le onzième siècle le Marquisat d'Anvers, sous le nom de *Marquisat du S. Empire*. A l'égard de la Seigneurie de Malines, elle ne vint qu'en 1462. à la Maison de Bourgogne. Le Quartier d'Anvers étoit autrefois très-étendu vers le Nord; mais les Hollandois ayant enlevé aux Espagnols Berg-op-Zoom, Breda & Bossleduc, on leur abandonna entièrement ces Territoires en 1648. & c'est ce qu'on appelle le *Brabant Hollandois*.

**ANVERS**, Evêché, sur l'Escaut. C'est une gran-

DES PAYS-BAS AUTRICHIENS. 307

de Ville forte & bien bâtie. Depuis qu'Amsterdam lui a enlevé presque tout son commerce, & que les Hollandois se sont emparé de l'embouchure de l'Escaut, elle n'est plus peuplée comme autrefois. Elle a une Citadelle très-forte, une fort belle Place nommée la Place de Mer; l'Abbaye de S. Michel dont le rétable de l'Autel est orné d'un magnifique tableau de Rubens, & un fort joli couvent de Chartreux. L'Eglise des Jésuites & sur-tout la Cathédrale, sont magnifiques. Cette dernière a un clocher des plus beaux que l'on puisse voir pour sa élévation, & la perfection de l'architecture. C'est un ouvrage tout orné de découpures dans la pierre, qui va en diminuant d'étages en étages par des galeries quarrées, qui sont posées de distance à autre. On y admire aussi l'Hôtel-de-Ville & la Bourse. Cette Ville a été prise par Louis XV. en 1746. mais il l'a rendue en 1748. Anvers est la patrie d'Ortelius, célèbre Géographe, de Martin-Antoine Delrio, qui publia à l'âge de dix-neuf ans des Remarques sur les Tragédies de Sénèque, Ouvrage dans lequel il cite plus d'onze cens Auteurs, en homme qui les a lus exactement; d'Emanuel de Scheelstrate, garde de la Bibliothèque du Vatican, Auteur de plusieurs ouvrages Latins, dont le plus connu est celui qui a pour titre, *Antiquitates Ecclesie illustratae*; & de Grammay, Historien.

Ce fut dans cette Ville que le *Traité des Barrières*, dont nous parlerons dans l'article suivant, fut conclu entre les Hollandois & les Autrichiens, qui leur ont laissé mettre garnison dans plusieurs Villes.

LIERRE ou ÈTRE, au confluent des deux Nèthes, qui se jettent assez loin de-là dans la Dylle. C'est une petite Ville assez bien fortifiée, où il se fait un grand commerce de bétail. Il s'y trouve

une Collégiale fondée en 1260. & un Couvent de Chartreux. C'est la patrie du célèbre Huyghens , Docteur de Louvain.

MALINES , sur la Dylle ou Tylle , *Archevêché, & Conseil souverain* : les Flamans l'appellent *Mechelen*. C'est une jolie Ville , quoiqu'ancienne : sa Cathédrale est belle & a une tour très-haute, quoiqu'elle ne soit pas achevée. Les Jésuites y ont un grand Collège & un Noviciat, dont l'Eglise est fort belle. On fait à Malines des dentelles très-estimées & des tapisseries de cuir doré : il y a d'ailleurs un assez grand commerce. On y trouve une Maison de Béguiques très-nombreuse , où l'on entretient , dit on , 800. filles. Les Béguiques sont destinées à recevoir les filles des Bourgeois , comme les Maisons des Chanoinesses de Mons , de Nivelles & de Maubeuge , les filles de qualité. Malines a été prise par les François en 1746. mais elle a été rendue par le Traité de paix d'Aix-la-Chapelle en 1748. à la Reine de Hongrie , ainsi que toutes les autres Villes qu'elle avoit perdues dans la dernière guerre.

---

## ARTICLE II.

### *Des Provinces-Unies (a).*

**C**Es Provinces sont au Septentrion : elles sont bornées à l'Orient , par la basse Allemagne ; au Midi , par les Pays-Bas Autrichiens ; à l'Occident & au Nord , par l'Océan. Leur latitude septentrionale est depuis le cinquante-unième degré , jusqu'au cinquante-troisième trente minutes ; & leur longitude est entre le vingt-unième & le vingt-cinquième degré.

(a) Voyez la Carte d'Allemagne ; elle peut suffire pour les Provinces-Unies.

## DES PROVINCES-UNIES. 309

Le nom de *Provinces-Unies*, dont les anciens Peuples s'appelloient *Bataves & Frisons*, vient de l'union qu'elles firent à Utrecht en 1579. pour se défendre mutuellement contre le Roi d'Espagne, depuis qu'elles en eurent secoué le joug, comme nous l'avons rapporté dans l'article précédent. Aussi depuis ce tems, aidées du secours de la France & de l'Angleterre, elles se défendirent si bien, que par la paix de Munster en 1648. le Roi d'Espagne fut obligé de les reconnoître pour un Etat libre & indépendant. On les appelle encore *Hollande*, du nom de la plus considérable de ces Provinces.

On ne reconnoit que sept Provinces-Unies; aussi ont-elles choisi pour leurs armes un Lion qui tient sept flèches. On seroit cependant porté à croire d'abord qu'il y a huit Provinces, parce que Zutphen étoit autrefois séparée de la Gueldre, & parcequ'ayant compté cette dernière dans les dix Provinces des Pays-Bas Catholiques, à cause de sa partie haute ou méridionale, on retrouve encore ici une Gueldre, sçavoir, la basse ou la septentrionale: mais Zutphen & la Gueldre Hollandoise ne font qu'une Province, qui porte simplement le nom de *Gueldre*. C'est la première selon l'ordre dans lequel elles donnent leurs voix aux Assemblées générales de la Nation, qui se font par Députés: ensuite sont les Provinces de *Hollande*, de *Zélande*, d'*Utrecht*, de *Frise*, d'*Ouvérisse*, de *Groningue*.

Ces sept Provinces étoient autrefois gouvernées, la première par un Duc, les deux suivantes par un Comte, & les autres par des Seigneurs; ce qui fait qu'on leur donne encore quelquefois le titre de Duchés, Comtés & Seigneuries. Charles-Quint, en qualité d'héritier de la Maison de Bourgogne, étoit Comte de Hollande & de Zélande; il acheta de Henri de Baviere, Evêque

d'Utrecht, les Seigneuries d'Utrecht & d'Ovéris-  
sel en 1527. L'année suivante il se mit en posses-  
sion de la Frise, à laquelle il avoit droit par ses an-  
cêtres : il devint maître de Groningue en 1536. &  
il eut en 1543. le Duché de Gueldre, auquel le  
Comté de Zutphen étoit uni depuis long-tems.  
Toutes ces Provinces passèrent ensuite à l'Espa-  
gne, avec le reste des Pays-Bas. Aujourd'hui elles  
composent une République libre & indépendan-  
te, comme nous l'avons dit ci-dessus.

Cette République possède encore plusieurs Vil-  
les qui ne sont pas de ces Provinces, & qu'elle a  
conquises sur les Espagnols depuis l'union d'U-  
trecht : c'est ce qu'on appelle le *Pays de la Géné-  
ralité*, parceque ces Villes qui appartenoient au-  
trefois à la Flandre & au Brabant, dépendent im-  
médiatement des *Etats Généraux*, & non d'aucune  
Province particulière.

Les Députés des Provinces-Unies, qui sont  
toujours assemblés à la Haye, composent ce  
qu'on nomme les *Etats Généraux*; mais ces Etats  
ne sont pas les souverains de la République.  
Chaque Province fait comme un Etat particu-  
lier; & chaque Ville même, quoique soumise  
à sa Province en plusieurs choses, jouit d'une  
espèce de souveraineté dans tout le reste, & a son  
Sénat particulier qui députe à l'Assemblée de la  
Province.

Le Gouvernement de cette République est Dé-  
mocratique mêlé d'un peu d'Aristocratie; les Dé-  
putés des Villes ont chacun leur voix, & les No-  
bles de chaque Province n'en ont tous ensemble  
qu'une. Les Députés des Provinces forment trois  
Assemblées qui se tiennent toujours à la Haye;  
sçavoir, les *Etats Généraux*, le *Conseil d'Etat*,  
& la *Chambre des Comptes*.

L'Assemblée des *Etats Généraux* a la principa-  
le direction des affaires, & donne audience aux

DES PROVINCES-UNIES. 317

Ministres étrangers. Elle porte le titre de *Hautes Puissances*.

Les affaires importantes, c'est-à-dire, celles qui concernent la paix, la guerre, les alliances, la valeur des monnoies & les privilèges de l'union, demandent le consentement unanime de toutes les Provinces, pour être terminées : il y en a d'autres qui se décident seulement à la pluralité. On compte les voix selon le nombre des Provinces, & non selon celui des Députés ; car il leur est libre d'en envoyer tant qu'elles veulent.

Chaque Province préside à son tour pendant une semaine ; c'est au Président de la Province qui est en semaine, que les Ministres doivent s'adresser.

Le Conseil d'Etat exécute les décisions des Etats Généraux : il est composé de douze Députés, dont deux de la Province de Gueldre, trois de la Hollande, deux de la Zélande, un d'Utrecht, deux de la Frise, un d'Ovèrissel, un de Groningue. Les affaires s'y règlent à la pluralité des voix.

La Chambre des Comptes connoît des Finances : elle est également composée des Députés des Provinces.

Outre ces trois Assemblées, il y a encore plusieurs Tribunaux : celui de l'Amirauté qui juge de ce qui regarde la Marine. Les suivans sont particuliers aux Pays de la Généralité. Le Conseil de Brabant s'assemble à la Haye pour les affaires du Brabant Hollandois ; celui de Flandre à Middelbourg en Zélande, pour les affaires de la Flandre Hollandoise.

Le *Stathouder* est comme le Chef de la République des Provinces-Unies : il est Gouverneur-Général, Capitaine-Général, & Grand-Amiral. Le premier établissement de cette importante Charge qui est à vie & héréditaire, est aussi an-



cien que la République. Guillaume I. Comte de Nassau & Prince d'Orange, qui étoit Gouverneur de Hollande pour les Espagnols, ayant été élu Stathouder en 1579. ses deux fils & son petit-fils lui succéderent: mais en 1650. cette Charge fut supprimée. On la rétablit en 1672. & alors il y eut deux Stathouders, l'un & l'autre de la Maison de Nassau, mais de branches différentes. Guillaume III. de Nassau-Orange fut élu par les Provinces de Hollande, de Zélande, d'Utrecht, de Gueldre & d'Overissel: c'est celui qui est mort sur le Trône d'Angleterre en 1702. & après lequel ces Provinces n'ont point voulu avoir de Stathouder. L'autre qui avoit été élu par les Provinces de Frise & de Groningue, étoit un Prince de Nassau-Dietz; dont le petit-fils fut encore élu Stathouder de Gueldre & d'Overissel en 1728. Il l'est devenu de toutes les autres Provinces en 1747. au milieu de la dernière guerre, & le Stathouderat a été assuré à sa postérité, soit masculine, soit féminine.

L'air des Provinces-Unies, qui sont extrêmement peuplées, est assez tempéré, mais il est humide & fort épais. On recueille assez de bled en quelques Provinces, par exemple, dans celles d'Utrecht & de Gueldre, & la plupart des autres ont d'excellens pâturages. On y fait de très-bon beurre & de bons fromages. La principale richesse des Hollandois consiste dans les Manufactures & dans le Commerce, sur-tout aux Indes orientales, où ils ont une Compagnie très-puissante. Celle des Indes occidentales l'est beaucoup moins. Les Hollandois sont laborieux, ménagers, bons hommes de mer, & fort politiques. La Religion dominante est la prétendue Réformée: les autres y sont permises, excepté la Catholique qui y est seulement tolérée; la Socinienne y est entièrement défendue.

ERNE:

e I. Comte de  
dit Gouverneur  
ayant été élu  
& son petit-fils  
cette Charge fut  
2. & alors il y  
e de la Maison  
érentes. Guil-  
élu par les Pro-  
e, d'Utrecht,  
ui qui est mort  
& après lequel  
avoir de Sta-  
u par les Pro-  
toit un Prince  
fils fut encore  
érisfel en 1728.  
s Provinces en  
erre, & le Sta-  
, soit masculin-

sont extrême-  
mais il est hu-  
ez, de bled en  
e, dans celles  
part des autres  
it de très-bon  
ciple richesse  
anufactures &  
Indes orienta-  
très-puissante.  
aucoup moins.  
énagers, bons  
s. La Religion  
ée: les autres  
olique qui y est  
y est entière-

Le

DES PROVINCES-UNIES. 313

Le *Rhin* est la plus grande Riviere de ce Pays : il prend sa source au Mont S. Gothard en Suisse, sépare la Souabe de l'Alsace, arrose le Cercle Electoral du Rhin, & celui de Westphalie, puis au Fort de Skenck se divise en deux branches: la gauche s'appelle *Vahal*, la droite retient le nom de *Rhin*: au-dessous du même Fort, il se partage encore en deux branches à Arnheim. L'une prend le nom d'*Yffel*; & tirant droit au Nord, se jette dans le *Zuyderzée*; l'autre bras qui retient le nom de *Rhin*, continue son cours droit à l'Occident: enfin il se partage encore en deux branches une troisième fois dans la Province d'Utrecht. Le bras gauche prend le nom de *Leck*, & va se joindre à la Meuse; l'autre retient le nom de *Rhin*; & se perd dans les sables au-dessous de Leyde; car depuis l'an 860, l'Océan s'étant débordé, ruina l'embouchure du Rhin, ce qui fait qu'il ne porte plus son nom jusqu'à la mer. Il faut observer encore, que le *Vahal* qui est la branche gauche du Rhin de la premiere division, passe à Nimégue, puis se joignant à la Meuse à l'Orient de l'Isle de Bommel, & s'en séparant ensuite, s'y unit une seconde fois à l'Occident. Cette double union forme cette Isle. Le *Vahal* prend alors le nom de la Meuse, & passe à Dordrecht.

Les différentes branches du Rhin, la Meuse & les Canaux dont les Provinces-unies sont entrecoupées de tous côtés, facilitent le transport des marchandises, & aident beaucoup le commerce.

Avant que de faire la description des principales Villes des Provinces-Unies, nous observerons qu'on trouve la premiere de ces Provinces au Sud-Est; sçavoir, la Gueldre, à laquelle le Pays de Zutphen est uni: il y en a une à l'Occident, la Hollande; une au Sud-Ouest, la Zélande; une dans le milieu, la Province d'Utrecht; une au Nord, la Frise; & deux au Nord.

Tome I.

O.

### 314 GEOGRAPHIE MODERNE.

Est, l'Overissel & la Province de Groningue. Le Pays de la Généralité est au Midi, & comprend principalement la Flandre Hollandoise & le Brabant Hollandois: nous en parlerons dans le §. VIII. & ensuite nous dirons un mot de ce que les Hollandois possèdent en Asie, en Afrique & en Amérique.

#### S. I. De la Gueldre.

Cette Province qui ne renferme que la basse Gueldre ou la Septentrionale, l'autre partie appartenant aux Pays-Bas Catholiques, se divise maintenant en trois Pays ou Quartiers.

1. Le *Beisaw* ou *Betuwe*, ou *Quartier de Nimègue*.

NIMEGUE, Capitale & Ville forte, sur le Vahal. C'est une grande Ville fort peuplée & fort marchande. Elle est célèbre par la Paix qui y fut conclue en 1678. & 1679. entre Louis XIV. Charles II. Roi d'Espagne, & les Hollandois. C'est la patrie de Pierre Canisius, Jésuite, sçavant Théologien qui a assisté au Concile de Trente; & de Henri Canisius, son neveu, célèbre Professeur en Droit Canon à Ingolstat.

BOMMEL, sur le Vahal. Cette petite Ville que la nature & l'art ont rendue très-forte, est dans une Isle qui porte son nom, & qui est formée par la Meuse & le Vahal.

BUREN \*, petite Ville au Nord & vers le Rhin. Elle a le titre de Comté, & le fils aîné du Prince d'Orange & de Nassau, Stathouder des Provinces-Unies, élu en 1747. en a porté le nom.

2. Le *Velaw* ou *Weluwe*, ou *Quartier d'Arnhem*, au Nord-Est.

ARNHEIM, Capitale, à l'endroit où commence l'Yssel. Cette Ville est grande, belle & fortifiée.

NE.  
oningue. Le  
& comprend  
ife & le Bra-  
is dans le S.  
t de ce que  
n Afrique &

que la basse  
re partie ap-  
s, se divise  
ers.  
er de Nimé-

sur le Vahal.  
& fort mar-  
qui y fut con-  
XIV. Char-  
andois. C'est  
ite, sçavant  
de Trente ;  
célèbre Pro-

petite Ville  
ès-forte, est  
qui est for-

& vers le  
e fils aîné du  
athouder des  
n a porté le

artier d'Ar-

ou commen-  
elle & forti-

## DES PROVINCES-UNIES. 315

HARDERWICK, *Université*, sur le *Zuyderzée*, qui est ce grand Golphe ou cette partie de la Mer qui est entre les Terres des Provinces-Unies: les Hollandois l'appellent de ce nom qui signifie *Mer du Midi*, par opposition à la grande Mer, à laquelle elle communique du côté du Nord.

LOO \*, magnifique Château entre Harderwick & Deventer: il appartient au Prince d'Orange & de Nassau.

3. Le *Pays* ou *Quartier de Zutphen*, à l'Orient; c'étoit autrefois un Comté qui fut uni au Duché de Gueldre en 1107.

ZUTPHEN, *Capitale*, sur l'*Yffel*. Cette Ville qui a le privilège de battre monnoie, est ancienne & forte. On y voit un Temple magnifique.

DOESBOURG, *Fort*, sur l'*Yffel*.

GROLL, Ville assez belle, & autrefois très-forte. Les François la prirent en 1672. & en démolirent les fortifications.

### S. II. De la Hollande.

Cette Province, quoique très-peuplée, a un air mal-sain. L'eau n'y est ni pure ni saine. On n'y brule que des tourbes, qui sont une terre bitumineuse, dont on fait des espèces de mottes; ce qui faisoit dire agréablement à Grotius, que les élémens n'y valaient pas grand' chose. La Mer inonderoit ce Pays, si on ne la retenoit par des digues qu'on entretient avec soin. On le partage en *Nort-Hollande* & *Sud-Hollande*.

HORN, *Port*, sur le *Zuyderzée*. C'est une grande & belle Ville où il se fait un grand débit de bons fromages & autres marchandises. Elle est le siège d'une Amirauté, & Capitale de la *Nort-Hollande*, ou *Hollande Septentrionale*, que l'on appelle aussi *West-Frise*.

AMSTERDAM, *Port*. Cette Ville, qui est dans la *Sud-Hollande*, a reçu ce nom de la Riviere

### 316 GEOGRAPHIE MODERNE.

d'*Amstel* qui l'arrose, & du mot *Dam*, qui signifie *digue*. Elle est fort belle, la plus grande des Provinces-Unies, & très-peuplée. Un grand nombre de Canaux la traversent de tous côtés, & ils sont garnis de Quais, la plupart plantés d'arbres. Ce qu'on voit de plus remarquable à Amsterdam, c'est le Port, l'Hôtel-de-Ville, & la Bourse. Le Port, formé par les Rivieres d'*Amstel* & d'*Ye*, est si grand, qu'il peut contenir plus de mille bâtimens : il est près du *Zuyderzée*. Une incommodité de ce Port, c'est qu'en venant du *Zuyderzée* à Amsterdam, on rencontre une espèce de détroit rempli de sable, & que l'on nomme *Pampus*, qui est cause que les gros vaisseaux de charge ne peuvent passer qu'à la faveur de la haute marée ou d'une machine nommée *Chameau*, par le moyen de laquelle on souleve les vaisseaux, & on les empêche ainsi de prendre beaucoup d'eau. Le Port d'Amsterdam est bordé d'un Quai qui a plus d'une demi-lieue de long. A une des extrémités de ce long Quai, est un bel édifice bâti de pierres de taille, tout au milieu de l'eau : il est carré & a trois étages : on l'appelle l'*Amirauté* ; il renferme tout ce qui est nécessaire pour équiper des vaisseaux.

L'*Hôtel-de-Ville* est la seconde chose qui relève Amsterdam. C'est un gros Château à la moderne tout neuf, carré, de pierres blanches & très-dures. Ce bâtiment qui est entre deux places, a vingt-trois croisées de face, sans ornemens d'architecture, mais d'une belle uniformité ; outre le rez-de-chaussée il y a deux étages. Au milieu de ce Château, dans l'intérieur, regne une grande galerie ou salle toute revêtue de marbre, depuis le haut jusqu'en bas. Elle partage ce grand édifice en deux parties qui sont entourées d'autres galeries ornées de la même manière, mais qui sont moins larges. Autour de ces galeries sont

rangées différentes chambres décorées de tableaux & de bas-reliefs magnifiques. Une plate-forme couverte de plomb occupe tout le dessus du bâtiment ; aux quatre coins sont de belles statues. Du milieu de la plate-forme s'éleve une lanterne, dans laquelle est placé l'horloge, dont le carillon exécute les plus belles cantates, par le moyen d'une machine singuliere qui fait mouvoir trente ou quarante petites cloches avec une justesse & une précision admirable.

*La Bourse* est un bâtiment carré qui renferme une belle cour garnie de quatre Péristiles. C'est là que se rassemblent les Négocians d'Amsterdam : on y trouve des correspondans de toutes les Nations. En un quart-d'heure il s'y fait pour des millions d'affaires ; les assurances des vaisseaux n'en font pas une des moindres parties.

Il y a encore dans cette Ville plusieurs belles Eglises, sur-tout celles de Saint Nicolas & de Sainte Catherine. On y compte dix-huit Hôpitaux, entre lesquels il y en a sept pour les enfans orphelins. Les Catholiques qui sont en grand nombre dans cette Ville, en possèdent deux ; l'un pour les garçons, & l'autre pour les filles : il y ont aussi vingt-deux Eglises ou Paroisses. Les Arméniens de Perse unis au S. Siège, y ont une Eglise. Les Juifs Portugais & Allemans y ont aussi des Synagogues : celle des Portugais est très-belle, aussi y sont-ils autant à leur aise, que les Allemans y sont pauvres & misérables.

*ALCMAER*, à l'occident de la précédente. Cette Ville passe pour la plus ancienne de la Hollande, & on prétend que c'est dans ses environs que l'on fait le meilleur beurre & le plus excellent fromage du Pays. Elle a perdu beaucoup de son ancien lustre, depuis qu'Amsterdam a attiré à soi presque tout le commerce de la Nort-Hollande.

## 318 GEOGRAPHIE MODERNE.

ENCKUYSEN sur le Zuyderzée, *Port*, au Nord-Est de Horn. Cette Ville n'est pas peuplée à proportion de sa grandeur. Elle a un bel Hôtel-de-Ville & une Chambre de la Compagnie des Indes Orientales.

HARLEM, *Evêché*, sur le Lac de même nom. Cette Ville est grande, belle & fort marchande; on y fabrique beaucoup de rubans, & d'étoffes de soie & de fil. Elle est partagée par divers canaux bordés d'allées de beaux arbres. La grande Eglise qui appartient aux Réformés est très-vaste. Les orgues en sont magnifiques & très-élevées, soutenues par quatre belles colonnes de Marbre. On voit au-dessus les trois Vertus Théologiques, représentées par des figures de marbre blanc. C'est la patrie de Laurent Coster, qui s'appliqua des premiers à l'Imprimerie, & que les Hollandois prétendent en être l'Inventeur. Harlem a au Nord-Est la Rivière d'Ye, qui est proprement un amas d'eaux qui communiquent d'une part à plusieurs Lacs, & de l'autre au Zuyderzée; & au Sud un grand Lac qui s'est formé dans les anciennes inondations. On l'appelle la *Mer de Harlem*, & l'on veut maintenant le dessécher.

LEYDE ou LEYDEN, sur le Rhin. Cette Ville est belle, grande & bien peuplée: on y fabrique les meilleurs draps de Hollande. Elle a une *Université* célèbre & très-fréquentée, sur-tout par les Allemans catholiques ou réformés, tout le monde y étant reçu indifféremment. Il s'y trouve un beau Théâtre anatomique établi dans une ancienne Eglise de Catholiques. Le Jardin des Plantes y est bien fourni: on y conserve dans un salon parmi plusieurs choses curieuses, quelques-uns de ces vers, qui environ l'an 1735. rongèrent les pieux qui forment la digue de la Northollande, & empêchent que le Pays ne soit inondé par la Mer. Cette digue commence à

NE.

ri, au Nord-  
supplée à pro-  
l Hôtel-de-  
gnie des In-

même nom;  
marchande;  
, & d'étoffes  
ar divers ca-  
es. La grande  
est très-vaste.  
très-élevées,  
de Marbre.  
théologales,  
e blanc. C'est  
'appliqua des  
s Hollandois  
em a au Nord-  
ment un amas  
urt à plusieurs  
& au Sud un  
ciennes inon-  
rlém, & l'on

. Cette Ville  
on y fabri-  
e. Elle a une  
, sur-tout par  
nés, tout le  
. Il s'y trouve  
dans une an-  
rdin des Plan-  
e dans un sal-  
s, quelques-  
1735. ronge-  
ne de la Nort-  
Pays ne soit  
commence à

DES PROVINCES-UNIES. 319

Pendroit où finissent les dunes qui servent de barrière naturelle. Ces vers dont nous parlons furent amenés de l'Amérique; ils s'échaperent du vaisseau qui étoit à l'ancre près de la digue, s'attachèrent aux bois, & les criblerent en peu de temps. Pour obvier à de pareils inconvéniens, les Etats Généraux font apporter de loin de la pierreaille; pour en former à la longue des espèces de petites dunes. Ce projet est digne de la prévoyance & de la patience des Hollandois. L'Hôtel-de-Ville de Leyde est beau. Il y a au dehors de la Ville un Mail, & autour des murs un Cours d'arbres très-agréable; mais les Habitans s'y promènent fort peu. Il en est à peu près de même de ceux qui demeurent dans toutes les grandes Villes, où l'on trouve les plus belles promenades qu'ils négligent, aimant mieux rester chez eux, ou aller dans des espèces de cabarets boire du thé, du café & de la biere. C'est la patrie d'Isaac Vossius, un des plus sçavans Critiques du dix-septième siècle.

LA HAYE. Comme ce lieu est sans murs, il peut passer pour un Bourg ou un Village; mais c'est le plus beau qui soit au monde, & il surpasse plusieurs Villes célèbres de l'Europe, pour la magnificence des bâtimens tant publics que particuliers, & pour ses autres ornemens. Un grand nombre de canaux renfermés dans les quais plantés de tilleuls, ornent la plupart de ses rues: celles qui n'ont pas de Canal, sont aussi plantées de tilleuls dans le milieu. Le Palais où s'assemblent les Etats Généraux est un vaste bâtiment, qui par ses quatre côtés renferme une très-grande cour carrée. Vis-à-vis est une grande pièce d'eau qu'on appelle le *Vieier*. Le commerce est florissant à la Haye; on y compte 4000. maisons. A un quart de lieue de-là se trouve un Château des Princes de Nassau, qu'on nomme la *Maison du*



## 320 GEOGRAPHIE MODERNE.

**Bois.** C'est la patrie de Louise Hollandine Palatine de Baviere, & Abbesse de Maubuisson; de Frederic Ruysch de l'Académie des Sciences de Paris & célèbre Anatomiste; de Chrétien Huyghens, un des plus sçavans Astronomes & Mathématiciens du dix-septième siècle; de Jacques Golius Professeur en Arabe dans l'Université de Leyde, & Auteur d'un *Lexicon Arabicum* & d'autres ouvrages; & de Jean Second, dont on a de très-belles poésies, faites à l'âge de douze à treize ans.

**RISWICK \***, Village & Château près de la Haye, fameux par le Traité de Paix qui y fut conclu en 1697. entre la France d'une part, & la Hollande, l'Espagne, l'Angleterre & l'Allemagne de l'autre.

**ROTTERDAM**, *Port*, sur la Meuse, près de l'embouchure de ce Fleuve que les Hollandois nomment en cet endroit *Merwe*. C'est une Ville qu'on peut regarder comme la plus considérable de la Hollande, après Amsterdam. Elle tire son nom d'un ruisseau nommé *Rote*, qui y coule. Elle est traversée par plusieurs Canaux capables de porter les plus gros vaisseaux. Les promenades hors la Ville sont charmantes & ornées de jolies maisons de campagne, & de beaux jardins dont plusieurs sont décorés de statues & de vases dorés. La grande rue qui traverse toute la Ville se trouve bâtie sur une digue: le reste de la Ville est plus bas, & à couvert par ce moyen de l'inondation. A un bout de la Ville du côté de l'Est on voit nombre de beaux moulins à vent propres à faire de l'huile, fouler des draps & scier des planches. La bourse mérite d'être vûe. C'est un grand bâtiment neuf, quarré, au milieu duquel est une belle cour. Autour de cette cour sont des galeries couvertes, pour y retirer dans les tems de pluie les Marchands qui y viennent faire leurs

affaires de commerce. On trouve aussi plusieurs belles places dans cette Ville. Elle est la patrie d'Erasme, à qui on a érigé une statue de bronze sur un pont ; & de Pierre & Adrien de Valem-bourg, Auteurs d'un excellent ouvrage de contro-verse contre les Protestans, en deux volumes *in-folio* ; & sacrés Evêques, l'un de Mysie, & l'autre d'Andrinople.

DELFT, entre Rotterdam & la Haye : c'est une jolie Ville, ainsi que la plupart de celles de la Hollande. L'Arsenal des Etats de Hollande & de West-Frise mérite d'y être remarqué : c'est un gros bâtiment quarré, entouré d'eau. Il y a dans cette Ville, où l'on fait de très-belles porce-laines, deux Eglises qui ont appartenu autre-fois aux Catholiques : les clochers en sont magni-fiques. Dans l'une on admire le superbe Mausolée d'un Prince de Nassau : il est au fond du Chœur, & tient la place qu'occupe le Maître-Autel dans nos Eglises. On peut observer à cette occasion, que les prétendus Réformés de Hollan-de ont dans leurs Eglises des usages qui semblent peu respectueux : ils y entrent & y demeurent le chapeau sur la tête : ils souffrent qu'on les salisse en-dehors par des immondices, quoiqu'ils soient si propres dans leurs maisons. On n'y voit d'ail-leurs aucune sorte d'ornemens, excepté les or-gues & les mausolées. Au-dessus de la porte de l'Hôtel-de-Ville, qui est un beau bâtiment, on lit cette Inscription qui est d'un goût singulier

*Hæc domus odit, amat, punit, conservat, honorat,  
Nequitiam, pacem, crimina, jura, probos.*

Delft est la patrie de Hugues Grotius. Sa fa-mille originaire de France, portoit le nom de Cornetz : elle prit celui de *Groot*, lorsque Hugues Cornetz, oncle de Grotius, épousa la fille d'un

322 GEOGRAPHIE MODERNE.

Bourguemestre de Delft qui s'appelloit *Dideric de Groot*. Hugues Grotius est fameux par ses Ouvrages, sur-tout par son *Traité du Droit de la Guerre & de la Paix*, qu'on regarde comme un chef-d'œuvre : il en a fait aussi un sur la Vérité de la Religion chrétienne. Delft est encore la patrie de Chrétien Adrichomius, qui a fait une Géographie Sacrée en un Volume latin *in-folio*, avec des Cartes.

GOUDE ou TERGAU \*, au Nord-Est de Delft ; sur la Riviere de l'Yssel. C'est une jolie Ville assez peuplée. Elle a une Eglise très-belle & fort vaste avec doubles bas-côtés. On admire ses vitraux & ses orgues qui sont en effet d'une grande beauté. C'est la patrie de Nicolas Harisfoeker de l'Académie des Sciences de Paris, & célèbre Physicien.

LA BRILLE, *Port*, dans l'Isle ou la Terre de *Vorn*, à l'Occident. Cette Ville est comme le berceau de la République des Provinces-Unies. Ses Habitans s'occupent principalement à la pêche du hareng. Elle a donné la naissance à Martin Happertz Tromp célèbre Amiral des Hollandois.

DORDRECHT ou DORT, *Capitale* de la Hollande méridionale, sur la Meuse, au Midi. Les anciens Comtes y résidoient. Elle étoit autrefois attachée au Brabant ; mais en 1421. la Mer ayant rompu une digue, inonda tout le Pays, & submergea soixante-douze Villages, dont le terrain est à présent un grand Lac nommé *Bies-Bos*. Cette Ville est forte & enfermée de digues ; son *Port* est bon. Elle a droit de battre monnoie, & est fautiveuse par le Synode que les prétendus Réformés y tinrent en 1618. C'est la patrie du célèbre Jean de With, Conseiller-Pensionnaire de Hollande.

GORCUM, *Ville forte*, sur la Meuse, à l'Orient de Dordrecht. C'est la patrie de Henri Gorcum,

DES PROVINCES-UNIES. 323

Vice-Chancelier de Cologne, qui vivoit au dernier siècle, Auteur de plusieurs Ouvrages de Théologie, entr'autres d'un Traité sur l'Eucharistie; de Guillaume Estius, sçavant Théologien, & le Commentateur le plus estimé des Epîtres de Saint Paul; de Jean Néer-Cassel, Evêque de Castorie & Vicaire Apostolique en Hollande, Auteur de l'*Amor Pœnitens*, & de plusieurs autres ouvrages estimés; & de Thomas Erpenius, homme très-versé dans les Langues orientales, & Auteur d'une excellente Grammaire arabe & hébraïque.

LEERDAM\*, petite Ville sur la Ling, au Nord-Est de la précédente. C'est près de cette Ville dans le Village d'Acquoy qu'est né le célèbre Cornelius Jansenius, Evêque d'Ypres.

S. III. De la Zélande.

Cette Province est composée de six Isles principales, dont la plus habitée est *Walkren*. Les autres sont du Nord au Sud, *Schowen*, *Duveland*, *Nord-Beveland*, *Tolen* & *Zud-Beveland*. Ce Pays est assez fertile en grains, & abonde en pâturages. Il seroit exposé à de fréquentes inondations, s'il n'étoit garanti par les digues qu'on y a construites.

MIDDELBOURG, Capitale, dans l'Isle de *Walkren*. Cette Ville est grande, belle & très-marchande. Les Etats de la Province s'y assemblent, aussi-bien que le Conseil souverain de la Flandre Hollandoise. Elle a un Collège d'Amirauté, & une Chambre de la Compagnie des Indes Orientales. C'est la patrie de Melchior-Leidecker, Auteur de plusieurs Ouvrages, dont le plus curieux est *ne République des Hébreux*.

FLESSINGUE, Port & Place forte, vis-à-vis la pointe de Flandre & l'embouchure de l'Escaut. C'est une grande Ville, belle, riche & fort mar-

## 324 GEOGRAPHIE MODERNE.

chande. Elle a donné naissance au célèbre Amiral Ruyter.

ZIRICZÉE, dans l'Isle *Schowen*, au Nord-Est de *Walkren*. C'est une petite Ville avec un bon Port; on la croit la plus ancienne Ville de Zélande.

GOES, *Ville forte & riche*, dans l'Isle *Zud-Beveland*, qui est la plus grande de Zélande, & à l'Orient de *Walkren*.

TOLEN, Capitale de l'Isle de même nom, *Place forte* qui a le troisième rang parmi les Villes de Zélande. Pour les deux autres Isles, elles n'ont que des Bourgs & des Villages.

### §. IV. De la Province d'Utrecht.

L'air en est plus pur & plus sain que celui des autres Provinces: on y recueille du bled en quelques endroits.

UTRECHT, *Archevêché & Université*, sur le Rhin. C'est une grande & belle Ville, bien peuplée. Son Mail est le plus beau de l'Europe. Louis XIV. étant arrivé à Utrecht dans le cours de ses conquêtes en 1672. fut si frappé de la beauté de ce Mail, qu'il défendit qu'on y touchât. La principale Eglise de cette Ville a une Tour remarquable par son élévation. On ne voit le long du Canal qui mene de cette Ville à Amsterdam, que jolies Maisons de Campagne, ornées de jardins charmans. Utrecht est célèbre par l'union des Provinces qui s'y fit en 1579. & par le fameux Congrès qui s'y tint en 1712. & 1713. pour la paix de l'Europe, & où furent principalement réglées les affaires qui regardoient la succession d'Espagne. Cette Ville est la patrie du Pape Adrien VI. & de Jean Leusden, célèbre Philologue du dix-septième siècle, Auteur de plusieurs excellens ouvrages, sur-tout par rapport aux Langues Hébraïque & Grecque.

DES PROVINCES-UNIES. 325

AMERSFORD, sur la Riviere d'Eem, au Nord-Est d'Utrecht. C'est une Ville bien fortifiée; sa situation dans des campagnes fertiles en grains & en excellens pâturages, est très-agréable.

MONFORT\*, petite Ville très-forte sur la Riviere d'Yssel, au Sud-Ouest d'Utrecht.

RHENEN, sur le Rhin, petite Ville qui a eu autrefois ses Seigneurs particuliers.

S. V. De la Frise.

Cette Province qui est à l'entrée du Zuyderzée; vis-à-vis la Hollande septentrionale ou la West-Frise, est fertile en bled; en quelques endroits on y nourrit beaucoup de bétail & de très-beaux chevaux. Anciennement la Frise étoit beaucoup plus étendue qu'elle n'est aujourd'hui; du tems de Charlemagne sa Capitale étoit Utrecht; la Hollande septentrionale en garde encore le nom de West-Frise, ou Frise occidentale; & le Pays d'Allemagne voisin de Groningue, s'appelle Oost-Frise, ou Frise orientale.


LEUWARDE, Capitale, au Nord. C'est une grande Ville bien bâtie, fortifiée & bien peuplée, où réside le Conseil souverain de la Province: elle est partagée par divers canaux, ce qui facilite son commerce qui est considérable.

HARLINGEN, Port, sur le Zuyderzée. Cette Ville est grande, marchande, & bien fortifiée: ses rues sont belles & entourées de canaux: il y a un Collège d'Amirauté.

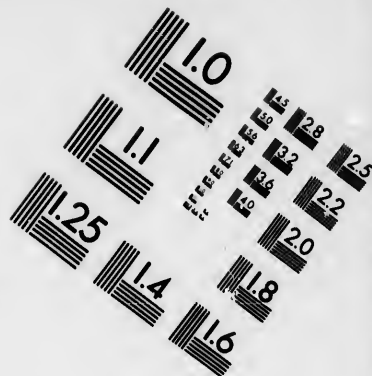
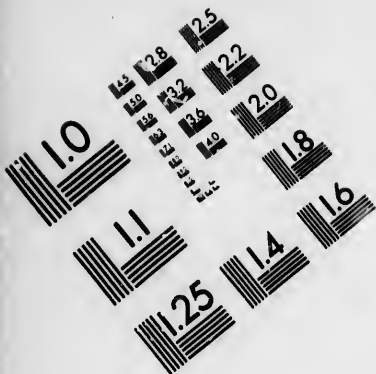
FRANECKER, Université, au Sud-Ouest de Leuwarde. C'est une belle Ville & forte, peu éloignée de Harlingen.

STAVEREN, sur le Zuyderzée. Elle étoit autrefois la Capitale des Frisons; mais la Mer en a englouti une partie, & a comblé son Port de sable. Une inondation arrivée vers l'an 1225.

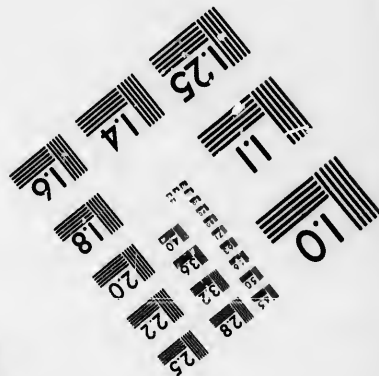
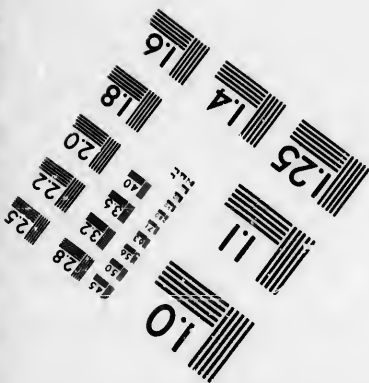










**IMAGE EVALUATION  
TEST TARGET (MT-3)**



**Photographic  
Sciences  
Corporation**

23 WEST MAIN STREET  
WEBSTER, N.Y. 14580  
(716) 872-4503

0  
1.5  
1.8  
2.0  
2.2  
2.5  
2.8  
3.2  
3.6  
4.0  
4.5

1.0  
1.1  
1.2  
1.5  
1.8  
2.0  
2.2  
2.5  
2.8  
3.2  
3.6  
4.0  
4.5

forma cette Mer de trente lieues de longueur qu'on nomme Zuyderzée, qui n'est séparée de l'Océan que par les Isles de *Tessel*, de *Vlieland*, de *Schellin* & d'*Ameland*.

S. VI. De la Province d'*Ovérisse*.

Elle est à l'Orient Septentrional, & elle a tiré son nom de sa situation au-delà de l'*Yssel*, par rapport à la Province d'*Utrecht* dont elle dépendoit autrefois : elle est beaucoup moins peuplée que les autres Provinces, parcequ'il y a beaucoup de marais.

**DEVENTER**, sur l'*Yssel*, Capitale. C'est une grande Ville bien bâtie & bien fortifiée, où l'on bat monnoie ; elle étoit autrefois Episcopale, & avoit une Université : il y a encore un grand Collège célèbre pour les Humanités. C'est la patrie de Jacques Gronovius, Auteur du Trésor des Antiquités Grecques & de plusieurs autres sçavans Ouvrages.

**ZWOL**, Place forte. Cette Ville est grande ; riche & marchande ; elle étoit autrefois Impériale. Près de cette Ville étoit le Monastere de Sainte Agnès, où demouroit Thomas à Kempis, que l'on croit être l'Auteur de l'Imitation de Jesus-Christ.

**KEMPEN**, Port, à l'embouchure de l'*Yssel*. Cette Ville est riche & bien fortifiée. C'est la patrie d'Albert Pighius, Théologien sçavant, mais hardi dans ses sentimens, & trop favorable aux prétentions de la Cour de Rome.

**OLDENZÉE**, à l'Orient de Deventer. C'est une assez jolie Ville, qui est Capitale du Pays de Twente.

**COVORDEN**, au Nord-Est. C'est une Ville fortifiée, sur les confins d'Allemagne : elle est la Capitale du Pays de Drente.

ERNE.  
es de longueur  
n'est séparée de  
l, de *Vlieland* &

*Ovériffel*.  
1, & elle a tiré  
de *PYssel*, par  
dont elle dépen-  
moins peuplée  
il y a beaucoup

*itale*. C'est une  
rifiée, où l'on  
Episcopale, &  
core un grand  
nités. C'est la  
teur du Trésor  
plusieurs autres

le est grande ;  
utrefois Impé-  
Monastere de  
mas à Kempis,  
l'imitation de

re de *PYssel*,  
ifiée. C'est la  
gien scavant,  
trop favorable  
ome.

eventer. C'est  
itale du Pays

est une Ville  
gne : elle est

DES PROVINCES-UNIES. 327

§. VII. De la Province de Groningue.

Elle faisoit autrefois partie de la Frise : elle a appartenu ensuite aux Evêques d'Utrecht, & après cela au Duc de Gueldre, sur qui Charles-Quint s'en empara. Le Golphe de *Dollart* la sépare de l'Allemagne.

GRONINGUE, Capitale & Université. C'est une Ville grande, forte & bien peuplée. Il s'y trouve deux Eglises, dont la plus grande dédiée à Saint Martin, a un clocher fort élevé avec un beau carillon.

Le Pays circonvoisin s'appelle *les Ommelandes*, c'est-à-dire, Ce qui environne : ainsi cette Province est divisée en deux parties. La première est composée des Habitans de la Ville de Groningue ; la seconde, de ceux du plat-Pays. Les Déesputés de l'un & de l'autre aux États de la Province, gouvernent avec un pouvoir souverain.

DAM est l'unique Ville du Pays des Ommelandes : elle est sur la Riviere de Damster, où est le Fort de Delfzil, qui est le boulevard du Pays du côté de l'Allemagne.

§. VIII. Du Pays de la Généralité, ou de la Flandre Hollandoise, du Brabant Hollandois, &c.

Nous avons déjà dit qu'il falloit joindre ces Pays aux sept Provinces-Unies, qui les possèdent en commun : leurs Habitans sont proprement Sujets de la République, & ne participent point aux privilèges des Provinces Souveraines, n'étant admis dans aucune charge publique. Ces Pays sont au nombre de cinq : sçavoir, partie de Flandre, partie de Brabant, partie de la haute Gueldre, partie du Limbourg, & partie de l'Evêché de Liège. On y remarque les Villes suivantes, qui ont été conquises sur les Espagnols depuis l'union des sept Provinces.

I. Dans la Flandre *Hollandoise*, au Nord de la Flandre Autrichienne.

L'ECLUSE, à deux lieues de la Mer, à laquelle elle communique par un large Canal. C'est une Ville médiocre, mais marchande : elle a un petit Canal qui va à Bruges. Vis-à-vis de l'Ecluse, vers le Nord ; est le Pays où l'Isle de *Cad-sand\**, qui est très-abondante en pâturages, & où il se fait d'excellens fromages.

LE SAS OU LE SAS DE GAND, *Place forte*, toute environnée de marais : elle communique à Gand par un petit Canal, & par un autre à la Mer. Les *Hollandois* y ont un arsenal.

ALEX, Ville très-forte, également environnée de marais.

HULST. Cette Ville est petite, mais bien fortifiée : elle a un très-bel Hôtel-de-Ville. C'est la patrie de Cornélius Jansénus, Evêque de Gand.

Les François se sont emparé de toutes ces Villes au commencement de la campagne de 1747. mais elles ont été rendues aux *Hollandois* par le Traité de paix d'Aix-la-Chapelle en 1748.

II. Dans le *Brabant Hollandois*, au Nord du *Brabant Autrichien*.

BREDA. Cette Ville qui appartient aux *Hollandois* depuis 1637. est fort belle & marchande : ses maisons sont d'une propreté parfaite au-dehors, & encore plus en-dedans, comme dans presque toutes les Villes de la Hollande : ses rues sont larges, bien percées, & quelques-unes arrosées de canaux couverts de barques & de marchandises. Ses fortifications sont considérables, & elle a cet avantage que tous ses environs peuvent être inondés facilement, en cas qu'elle soit menacée d'un siège. Il se fit dans cette Ville en 1667. un Traité de paix entre les Anglois & les *Hollandois*. Le Château des Princes de Nassau à qui

DERNE.

ise, au Nord de

Mer, à laquelle  
Canal. C'est une  
nde : elle a un  
is-à-vis de l'E-  
où l'Isle de Cad-  
n pâturages, &  
es.

Place forte, toute  
nunique à Gand  
autre à la Mer.  
il.

ement environ-

mais bien for-  
de-Ville. C'est  
us, Evêque de

toutes ces Vil-  
pagne de 1747.  
Hollandois par  
elle en 1748.  
, au Nord du

ent aux Hollan-  
& marchande :  
parfaite au-de-  
comme dans  
lande : ses rues  
ques-unes arro-  
& de marchan-  
érables, & elle  
ns peuvent être  
le soit mena-  
Ville en 1667.  
is & les Hol-  
e Nassau à qui

## DES PROVINCES-UNIES. 329

appartient la Baronie de Breda, est très-beau : il a des jardins magnifiques, ornés de parterres & de statues.

**BERG-OP-ZOOM**, *Port & Ville forte*. Elle est *Capitale* du Marquisat de son nom qui appartient, selon Dom Vaissète, à l'Electeur Palatin, au nom de qui la Justice s'exerce. Son nom signifie *Montagne sur le bord*, & ne vient point, selon M. de la Martiniere, de la petite Riviere de *Zoom*, qui n'est qu'un canal qu'on a creusé exprès pour transporter des tourbes que l'on fait aux environs. Elle a un autre grand canal qui vient de la Mer, & qui est bordé d'onze Forts. On peut par ce canal secourir la Ville, dont la situation dans des marais rend l'approche très-difficile. Louis XV. s'en est rendu maître le 15. Septembre 1747. après deux mois & deux jours de siège.

**BOIS-LE-DUC** ou **BOSLEDUC**, sur le Dommel, qui s'y joignant à l'Aa, prend le nom de Dyse. C'est une Ville forte, grande & belle, *Capitale* de la Mairie de son nom. Elle fut fondée l'an 1183. par Godefroi Duc de Brabant dans une forêt, d'où lui est venu le nom de Bois-le-Duc. Les Hollandois s'en rendirent maîtres en 1629. & l'Evêque qui y étoit alors, fut contraint de se retirer avec tout le Clergé. Son Eglise de saint Jean est magnifique : il y a encore beaucoup de Catholiques en cette Ville.

**RAVESTEIN** sur la Meuse, petite Ville avec un Château, *Capitale* de la Seigneurie de même nom, qui appartient à l'Electeur Palatin. Les Etats Généraux ont droit d'y entretenir garnison, & d'y avoir des Commis pour percevoir les droits qu'ils levent sur la Meuse.

**EYNDOVEN** au confluent du Dommel & du Leyns, *Capitale* d'un Pays qui fait partie de la Mairie de Bosleduc, & qu'on nomme la *Campine*

330 GEOGRAPHIE MODERNE.

*Brabançone*, pour la distinguer de la *Liégeoise*. Cette Ville appartient à la Maison de Nassau.

GRAVE, *Place forte*, sur la Meuse. Les François la prirent en 1672. mais trois ans après Guillaume III. Prince d'Orange, la reprit. Cette Ville, qui est dans le Pays ou Terre de Cuyck, est forte & appartient à la Maison de Nassau: elle a plus d'habitans Catholiques que de Protestans.

III. Dans la *haute Gueldre*, ou la *Gueldre Aurichienne*.

VENLO & STEPHANSVERT : nous en avons parlé ci-devant, page 299.

IV. Dans le *Limbourg*.

FAUQUEMONT ou FALKEMBOURG, & DALEM, voyez page 298.

V. Dans l'*Evêché de Liège*.

MASTRICK ou MAESTRICHT, sur la Meuse. Cette Ville est grande, belle & très-forte. Son nom signifie Passage de la Meuse, que les Flamans appellent *Maes*. Les Ducs de Brabant en étoient Seigneurs avec l'Evêque de Liège; mais en 1530. Charles-Quint en adjugea le haut Domaine au Brabant, ne laissant à l'Evêque qu'une portion de la Justice ordinaire & de la Seigneurie utile. Les Espagnols céderent cette Ville aux Hollandois en 1648. par le Traité de Munster, & l'Evêque a continué d'en être Seigneur en partie: c'est pour cela que la Régence de cette Ville est composée de Magistrats Catholiques & de Hollandois. Mastrick est bien peuplée & assez grande. On y compte 14000. habitans environ, sans la garnison qui est ordinairement considérable. L'Hôtel-de-Ville qui est un des plus beaux des Pays-Bas, est orné d'une Bibliothèque, & est situé sur la place du grand Marché. La Religion Catholique & la Protestante y sont publiquement exercées. Les Catholiques ont deux Collégiales qui sont aussi Eglises Paroissiales. Il y en a en-

DERNE.

de la Liégeoise.  
de Nassau.  
Meuse. Les Fran-  
sans après Guil-  
la reprit. Cette  
Terre de Cuyck,  
de Nassau: elle  
de Protestans.  
ou la *Gueldre*  
nous en avons

BE, & DALEM;

sur la Meuse.  
très-forte. Son  
e, que les Fla-  
de Brabant en  
de Liège; mais  
ea le haut Do-  
Evêque qu'une  
e la Seigneurie  
ette Ville aux  
é de Munster,  
e Seigneur en  
rence de cette  
Catholiques &  
euplée & assez  
itans environ,  
ent considéra-  
ent plus beaux  
othèque, & est  
La Religion  
publiquement  
ux Collégia-  
Il y en a en-

## DES PROVINCES-UNIES. 331

core quatre autres, & vingt-une Maisons Reli-  
gieuses de l'un & de l'autre sexe. Les Calvinistes  
y ont aussi trois Eglises & deux Colléges; & les  
uns & les autres des Hôpitaux & des Maisons  
pour les Orphelins. La Maison des Députés des  
Etats Généraux, & celle du Gouverneur sont  
fort belles. Il y a aussi un arsenal bien fourni.  
Louis XIV. prit en 1673. Mastrick en treize jours,  
& en 1748. elle s'est rendue à Louis XV. après  
un siège de près de trois semaines.

En 1715. les Hollandois obtinrent pour leur  
sûreté, d'avoir seuls garnison dans plusieurs Vil-  
les des Pays-Bas Autrichiens, qui pour cela sont  
appelés *les Barrières*. Ces Villes sont, d'Orient  
en Occident, Namur, Tournay, Menin, War-  
neton, Ypres, Furnes & le Fort de la Quenoké:  
ils ont aussi garnison à Tenremonde & à Rure-  
monde, mais conjointement avec les Autri-  
chiens.

### S. IX. Possessions principales des Hollandois en Asie, en Afrique & en Amérique.

Les Hollandois ne pouvant faire commerce  
avec l'Espagne pendant leurs grandes guerres  
contre les Espagnols, tenterent d'aller aux In-  
des nouvellement découvertes, & ils y ont fait  
des établissemens considérables, sur-tout aux dé-  
pens des Portugais, qui étoient alors sous la do-  
mination de l'Espagne. Leurs principales posses-  
sions sont :

En Asie, une partie de l'Isle de Java, où est  
Batavia, la Capitale de leurs Etats en ces riches  
contrées; plusieurs Forts dans l'Isle de Sumatra;  
une partie considérable des Moluques; Malaca  
dans la presqu'Isle de ce nom, près de Sumatra;  
dans la presqu'Isle occidentale de l'Inde, Pali-  
cate, &c. sur la côte de Coromandel; Cochin,



&c. sur la côte de Malabar, & toutes les côtes de l'Isle de Ceylan.

En Afrique, la Mina, &c. sur la côte de Guinée, le Cap de Bonne-Espérance, à la pointe méridionale de l'Afrique, dans la Cafrerie.

Dans l'Amérique méridionale, plusieurs Isles près de la Terre-Ferme, dont la principale est Curaçao; & le Territoire de Surinam en Terre-Ferme, à l'Orient.

### CHAPITRE III.

#### De l'Espagne.

ON nommoit autrefois l'Espagne, à laquelle le Portugal étoit joint, *Ibérie & Hespérie*. Ce dernier nom qui signifie Pays d'Occident, lui a été donné par les Grecs, à cause de sa situation à leur égard. Pour celui d'*Ibérie*, il paroît venir du Fleuve *Iberus*, aujourd'hui l'*Ebre*, ou plutôt du terme caldaïque *Aberin*, qui signifie fin, extrémité, parcequ'on regardoit autrefois cette Région comme l'extrémité du monde. Les Phéniciens ou Chananéens y vinrent faire des établissemens 1500. ans avant J. C. & Bochart prétend que le nom de *Spania*, d'où vient celui d'Espagne, se tire d'un mot Phénicien qui veut dire *Lapin*, à cause qu'il y en avoit un grand nombre.

L'Espagne est séparée de la France par les Pyrénées, au Nord-Est: elle est bornée par la Méditerranée, à l'Orient & au Midi; par le Portugal, à l'Occident; & au Nord-Ouest, par l'Océan. L'air de ce Royaume est généralement chaud & sec, particulièrement dans le cœur du Pays & au Midi. Son terroir, quoique sec, pier-

DERNE:

toutes les côtes

la côte de Guice, à la pointe la Cafrerie.

, plusieurs Isles la principale est rinam en Terre-

III.

agne, à laquelle *erie & Hespérie.* ys d'Occident, cause de sa si- d'Ibérie, il pa- urd'hui l'Ebre, *rin*, qui signifie ardoit autrefois du monde. Les nrent faire des C. & Bochart où vient celui nicien qui veut voit un grand

France par les bornée. par la di; par le Por- Ouest, par l'O- généralement ns le cœur du que sec, pier-

DE L'ESPAGNE.

333

reux & sabloneux, ne laisseroit pas d'être fertile, s'il étoit cultivé; les vins, les fruits, le gibier & le bétail y sont excellens: les chevaux en sont très-estimés, aussi-bien que la laine de Ségovie, la soie de Grenade, le Cordouan, qui est un cuir de chèvre passé au tan, & que l'on tire de Cordoue; le lin & le chanvre d'Andalousie; le cuivre & le fer de la Biscaye. On y trouve des mines de fer, de sel, de vermillon, & même d'or & d'argent: on a abandonné les dernières depuis la découverte de l'Amérique.

La latitude de ce Royaume est depuis le trente-sixième degré jusqu'au quarante-quatrième: sa longitude depuis le neuvième degré jusqu'au vingt-unième, dans sa plus grande largeur de l'Océan à la Méditerranée.

Il n'est guères peuplé, sur-tout vers le Midi: on en attribue la cause au peu de fécondité des femmes, à l'expulsion des Maures ou Sarasins en 1609. aux voyages que les Espagnols font en Amérique, & au grand nombre d'Ecclésiastiques Séculiers, Religieux & Religieuses.

Cet état est monarchique: il y a plusieurs Conseils: sçavoir, le Conseil des Dépêches, nommé aussi *Junta*, ou Conseil du Cabinet: il est composé du Roi & des Ministres d'Etat: le Conseil d'Etat où le Roi préside, & dont l'Archevêque de Tolède est Conseiller-né; le Conseil Royal des Finances, nommé *Hazienda*, le Conseil Suprême de Guerre, le Conseil Royal & Suprême de Castille, le Conseil Royal & Suprême d'Aragon, le Conseil Suprême de l'Inquisition, le Conseil Royal des Ordres de Chevalerie, le Conseil Royal des Indes, & celui de la Croisade, composé d'un Commissaire Général, d'un Conseiller du Conseil de Castille, & d'un de celui d'Aragon pour ce qui regarde ces deux Royaumes. On traite dans ce dernier Conseil des subsides que le Roi lève sur

le Clergé, parcequ'ils lui sont accordés sous prétexte de guerre contre les Infidèles.

Les Rois portent le titre de Catholique, titre qu'Alexandre VI. donna à Ferdinand V. Roi d'Aragon. Les filles succèdent à la Couronne au défaut des mâles. Ce Royaume a une dignité qui lui est particuliere. On nomme ceux qui en sont revêtus, *Grands d'Espagne*. Leur privilège est de se couvrir avant que de parler au Roi, pour ceux de la premiere classe; ou quand ils ont commencé leur discours, pour ceux de la seconde; ou enfin quand ils l'ont fini, pour ceux de la troisième; mais aucun des Grands ne se couvre que par l'ordre du Roi. Il y a de ces Grands, dont la dignité est à vie seulement, & d'autres dont elle est héréditaire. Ferdinand le Catholique avoit changé le titre de *Riches-hommes* en celui de *Grands*; mais étant mort en 1516, il laissa imparfait le dessein de cet établissement qui fut perfectionné par Charles-Quint, & mis sur le pied où il est à présent. En Espagne on nomme les *Grands*; *Los Primos*.

Les Espagnols sont sobres, graves, lents à délibérer, fermes dans leurs résolutions, & patients dans les maux: ils ont l'esprit pénétrant & profond.

Les Romains ayant conquis l'Espagne sur les Carthaginois, environ 200. ans avant J. C. ils en furent maîtres près de 660. ans. Vers le commencement du cinquième siècle, les Suèves, les Goths & les Alains s'en emparerent, & y régnerent environ 300. ans. Julien, Comte de Tanger, indigné d'un outrage qu'il avoit reçu du Roi Roderic, appella en 712. les Sarasins ou Arabes qui étoient alors maîtres de la côte d'Afrique. Ces Barbares s'emparerent de presque toute l'Espagne, & ils y régnerent plus de 700. ans: on les a nommés Maures en Espagne, parcequ'ils y

ERNE.

accordés sous  
infidèles.

Catholique, titre  
Dinard V. Roi  
la Couronne au  
a une dignité  
me ceux qui en

Leur privilège  
parler au Roi,  
; ou quand ils  
pour ceux de la  
fini, pour ceux  
Grands ne se

Il y a de ces  
rie seulement,  
e. Ferdinand le  
e Riches-hommes  
mort en 1516.  
t établissement  
Quint, & mis  
n Espagne on

es, lents à déli-  
ons, & patiens  
nétrant & pro-

spagne sur les  
ant J. C. ils en  
rs le commen-  
s Suèves, les  
t, & y régne-  
ate de Tanger,  
çu du Roi Ro-  
ns ou Arabes  
ôte d'Afrique.  
que toute l'Es-  
700. ans: on  
parcequ'ils y

## DE L'ESPAGNE. 335

étoient venus par la Mauritanie, Province d'Afri-  
que. Les Chrétiens qui s'étoient réfugiés dans les  
montagnes des Asturies & de Léon, s'y donne-  
rent un Roi nommé Pélage : ses successeurs s'y  
fortifierent & s'agrandirent peu à peu. L'Espagne  
Chrétienne fut long-tems partagée en plusieurs  
Royaumes, dont les principaux étoient ceux de  
Léon, de Castille, d'Aragon & de Navarre ; ce  
qui dura jusqu'à la fin du quinzième siècle, où  
les Etats d'Aragon & de Castille ont été réunis  
en 1479. par le mariage de Ferdinand V. Roi  
d'Aragon, & d'Isabelle, héritière de Castille. Le  
dernier Royaume des Maures, qui étoit celui de  
Grenade, fut conquis en 1492.

Philippe, Archiduc d'Autriche, fils de l'Em-  
pereur Maximilien, ayant épousé Jeanne, fille  
de Ferdinand & d'Isabelle, devint maître de cette  
grande Monarchie. Elle fut au plus haut comble  
de sa gloire sous leur fils l'Empereur Charles-  
Quint. Ce Prince ayant jugé à propos de se dé-  
mettre de ses Etats pour vivre dans la retraite,  
laissa ce qu'il possédoit en Allemagne à son frere  
Ferdinand, dont Charles VI. dernier Empe-  
reur de la Maison d'Autriche, descendoit, &  
il mit en 1555. son fils Philippe II. en posses-  
sion du Royaume d'Espagne, à qui appartenoient  
alors celui de Naples & de Sicile, la Sardaigne  
& le Duché de Milan en Italie; la Franche-  
Comté en France, & les dix-sept Provinces des  
Pays-Bas. Dans le tems que Philippe II. perdoit  
une partie de ces Provinces, il se rendit maître  
en 1580. du Royaume de Portugal, qui se mit en  
liberté sous son petit-fils. En 1700. Charles II.  
n'ayant point d'ensans, nomma par son testa-  
ment pour héritier de ses Etats, Philippe, Duc  
d'Anjou, petit-fils de Louis XIV. & de l'Infante  
Marie-Thérèse, sœur du Roi Charles II. Ce  
Prince prit le nom de Philippe V. mais Charles

Archiduc d'Autriche, qui a été depuis Empereur sous le nom de Charles VI. prétendit à la succession d'Espagne, comme descendant de Ferdinand; & aidé par les Anglois & les Hollandois, il s'empara de plusieurs Provinces, où il prit le nom de Charles III. Enfin par les Traités de paix d'Utrecht & de Bade en 1713. & 1714. on lui céda les Etats d'Italie avec les Pays-Bas Espagnols, où il a régné avec le titre de Roi d'Espagne, ayant même droit de faire des Chevaliers de la Toison d'or. Sa fille l'Archiduchesse Reine de Hongrie, aujourd'hui Impératrice, jouit de la même prérogative. Ferdinand VI. fils de Philippe V. est Roi d'Espagne depuis 1746.

L'Espagne ne souffre d'autre Religion que la Catholique. L'Inquisition y est très-sévère; ses principaux Tribunaux sont à Séville & à Cordoue dans l'Andalousie; à Grenade, Capitale du Royaume de même nom; à Murcie, Capitale du Royaume de Murcie; à Barcelone dans la Catalogne; à Valladolid & à Logrone dans la Vieille Castille; à Toledé & à Cuença dans la Castille Nouvelle; enfin à Ellerena dans l'Estrémadure. Les appels de ces Tribunaux d'Inquisition se portent au Tribunal souverain de Madrid.

Les principales Rivieres de ce Royaume sont du Nord au Sud; le Minho, le Duéro, le Tage, le Guadalquivir, la Guadiana & l'Ebre à l'Est.

Les cinq premières se rendent dans l'Océan, & la dernière dans la Méditerranée.

Le *Minho* tire son nom latin *Minius* du vermillon qui se trouve en abondance dans son voisinage. Il a sa source au Nord de la Galice près d'un Bourg nommé *Castro del Rei*, l'arrose du Nord au Sud-Ouest, & se jette dans l'Océan au-dessous de Thuy.

Le *Duero* commence dans la Vieille Castille près de Soria vers les frontieres de l'Aragon, la traverse

ERNE.

depuis Empereur  
descendit à la suc-  
cession de Ferdi-  
nand Hollandois,  
où il prit le  
Traité de paix  
& 1714. on lui  
Pays-Bas Espa-  
gnole de Roi d'Es-  
pagne des Cheva-  
liers l'Archiduchesse  
impératrice, jouit  
de Charles VI. fils de  
Charles depuis 1746.

Religion que la  
France très-sévère : ses  
lois & à Cordoue  
capitale du Royau-  
me, Capitale du  
royaume dans la Catalo-  
gne dans la Vieille  
Castille dans l'Estremadure.  
L'acquisition se por-  
te sur Madrid.

Le Royaume sont  
le Duero, le Tage,  
l'Ebre à l'Est.  
dans l'Océan,  
l'année.

Le Minus du ver-  
ce dans son voi-  
sine la Galice près  
de l'Est, l'arrose du  
dans l'Océan au-

Vieille Castille  
de l'Aragon, la  
traverse

## DE L'ESPAGNE.

337

traverse presque entière de l'Orient à l'Occident,  
ainsi que le Royaume de Léon & le Portugal, &  
se jette dans l'Océan près de Porto.

Le Tage parcourt toute la Nouvelle Castille &  
le Portugal : il a sa source sur les confins de l'Ara-  
gon dans une montagne près d'Albarazin, d'où  
sortent le Xucar & le Guadalaviar, & passe à  
Toledo, à Alcantara, à Santaren, & se jette  
dans la Mer au-dessous de Lisbonne.

Le Guadalquivir, c'est-à-dire, le grand Fleu-  
ve, en langage sarasin, a sa source vers les confins  
du Royaume de Murcie au Nord-Ouest, au pied  
d'une montagne nommée *Sierra segura*, autre-  
fois *Orospeña*, passe à Cordoue, à Seville, tra-  
averse toute l'Andalousie, & se jette dans l'Océan  
à S. Lucar.

La *Guadiana*, appelée autrefois *Anas*, naît  
dans la Manche, Province de la Nouvelle Castil-  
le, dans une vaste campagne nommée *Campo de  
Montiel*. Elle sort de certains Lacs appelés *Las  
Lagunas de Guadiana*, & prend d'abord le nom  
de *Rio Roidera*, ou *Rordero*, se perd sous terre un  
peu après, & renaît par des ouvertures que l'on  
appelle *Los ojos de Guadiana*, c'est-à-dire, les  
yeux de la Guadiana, d'où elle coule à Calatra-  
va après avoir été grossie par la rivière formée à  
Villa-Harta des ruisseaux de Ruz, de Xiquela &  
de Bedija, traverse l'Estremadure, Province  
d'Espagne, une partie du Portugal, sépare le  
Royaume d'Algarve de l'Andalousie, & se jette  
dans l'Océan à l'extrémité du Royaume d'Algar-  
ve, qui est une Province du Portugal.

L'Ebre naît près des Asturies : il a deux sources  
dont la principale est près d'un bourg nommé  
*Fontibre* : puis il côtoie la Biscaye & la Navarre,  
traverse l'Aragon, passe à Saragoce, à Tortose,  
& se jette dans la Méditerranée à l'Orient.

Un bel esprit des derniers tems, vraisemblable-

Tome I,

P

ment Espagnol, voulant caractériser ces Fleuves, a dit que l'Èbre l'emporte pour le nom, le Duero pour la force, le Tage pour la renommée, le Guadalquivir pour les richesses; & que la Guadiana ne pouvant se comparer à ces quatre autres, se cache de honte sous terre.

On divise l'Espagne en treize Provinces, qui la plupart portent le titre de Royaume, parcequ'elles ont été possédées autrefois par des Rois, soit Chrétiens, soit Maures. Il y en a quatre sur l'Océan: sçavoir, la *Biscaye* les, *Asturies*, la *Galice* au Nord, & l'*Andalousie* au Midi: quatre sur la Méditerranée, ce sont du Midi au Nord-Est, les Royaumes de *Grenade*, de *Murcie*, de *Valence*, & la Principauté de *Catalogne*: cinq dans le milieu, sçavoir, au Nord la *Navarre*, & d'Orient en Occident le Royaume d'*Aragon*, la *Castille Vieille*, le Royaume de *Léon*; & au Midi de la *Castille Vieille*, la *Castille Nouvelle*, à quoi il faut ajouter les Isles dans la Mer Méditerranée.

Quelquefois on les range en deux classes: sçavoir, les Etats de Castille & les Etats d'Aragon. Les premiers, à l'Occident, comprennent la Galice, les Asturies, la Biscaye, la Navarre, les deux Castilles, Léon, Grenade & Murcie. Les Etats d'Aragon, à l'Orient, contiennent l'Aragon, la Catalogne, Valence, & les Isles qui sont vis-à-vis. Nous allons suivre l'ordre que nous avons d'abord indiqué.

---

## ARTICLE I.

### *De la Biscaye.*

**C**ETTE Province s'appelloit autrefois *Cantabrie*, & les Romains eurent beaucoup de peine à la soumettre. Elle est bornée au Nord, par la Mer; à l'Orient, par la Rivière de Bidaf-

foa  
Na  
par  
que  
abo  
que  
est  
tire  
trou  
spir  
& il  
l'on  
Espa  
d'au  
Pays  
l'Ala

Br  
chur  
mille  
de,  
vaiss  
grand  
sa situ  
& pa  
d'end  
march  
LA  
Goths  
près  
poisso  
CA  
Lared  
Du  
Est de  
en ter

soa qui la sépare de la France ; au Midi , par la Navarre & la Castille Vieille ; & à l'Occident , par les Asturies. Elle produit assez de bled en quelques endroits seulement , & par - tout elle abonde en pommes , oranges & citrons. Elle a quelques mines de fer. Son principal commerce est en fer , en laine , en safran & en résine. On tire cette résine des grandes forêts de Pins qui s'y trouvent. Ses habitans sont bons soldats , civils , spirituels , plus ouverts que les autres Espagnols , & ils parlent entr'eux un langage particulier , que l'on croit être un reste de la Langue des anciens Espagnols. Ils sont libres de tout impôt , & ont d'autres immunités dont ils sont très - jaloux. Ce Pays contient la Biscaye propre , le Guipuscoa & l'Alava.

I. La Biscaye propre.

BILBAO , Capitale , Evêché , Port , à l'embouchure de la Riviere de Nervio , environ à deux milles de l'Océan ; ce qui la rend très-marchande , quoiqu'on soit obligé de décharger les gros vaisseaux à l'entrée de la Riviere. Cette Ville est grande , belle & riche : elle est remarquable par sa situation dans une contrée agréable & fertile , & par la bonté de son terroir. Il n'y a point d'endroit en Espagne où l'on vive à meilleur marché.

LAREDO. Cette Ville qui a été bâtie par les Goths , est environnée de rochers. Le Port est près de la Ville , & il s'y fait un grand débit de poissons.

CASTRO DE URDIALES , Port , entre Bilbao & Laredo. Il y a un Arsenal & une Forteresse.

DURANGO , petite Ville assez peuplée , au Sud-Est de Bilbao. Ses habitans sont habiles ouvriers en fer.



ORDUGNA (a), belle Ville, située au milieu du Pays, dans un agréable vallon. Elle jouit du titre de *Cité*. Les *Cités* sont bien distinguées en Espagne des *Villes*. Car les *Cités* sont, non-seulement toutes les *Villes* Archiépiscopales & Episcopales, mais encore quelques-unes qui par un privilège spécial portent ce titre, quoiqu'elles n'aient pas d'Evêque. Chaque *Cité* renferme un certain nombre de *Villes* dans sa juridiction.

## II. Le Guipuscoa.

FONTARABIE, *Place forte*. Cette Ville est bâtie en forme d'amphithéâtre, sur le penchant d'un côteau qui regarde la Mer. Philippe IV. l'a gratifiée du nom de *Cité*, pour la récompenser du courage avec lequel ses habitans se défendirent en 1638. contre les François qui l'assiégèrent inutilement. Elle est près de l'embouchure de la petite Riviere de Bidassoa, où se trouve l'Isle des Faisans, qu'on appelle autrement l'Isle de la Conférence, qui n'appartient ni à la France ni à l'Espagne, & qui est inhabitée. Ce fut dans cette Isle que le Cardinal Mazarin & Dom Louis de Haro, Ministre d'Espagne, conclurent en 1659. la Paix qu'on nomme des Pyrénées, après laquelle Louis XIV. épousa l'Infante Marie-Thérèse.

SAINTE-SEBASTIEN, *Port, Place forte*. Cette Ville qui est médiocrement grande, peuplée & assez belle, est située à l'embouchure de la Riviere de Gurumea. Ses rues sont longues, larges, fort droites & pavées de grandes pierres blanches, & ses dehors sont fort agréables. Les habitans, selon l'Auteur des Délices d'Espagne, jouissent

(a) Cette Ville est écrite sur les Cartes, *Orduna*, avec un trait sur l'*n*, parceque les Espagnols écrivent de cette manière le *gn*. Il en est de même de toutes les autres *Villes* qui sont dans ce cas.

DÉRNE.

située au milieu  
on. Elle jouit du  
en distinguées en  
és sont, non-seu-  
iscopales & Epis-  
-unes qui par un  
tre, quoiqu'elles  
Cité renferme un  
jurisdiction.

Cette Ville est bâtie  
e penchant d'un  
ppe IV. l'a grati-  
ompenfer du cou-  
e défendirent en  
l'assiégerent inu-  
mbouchure de la  
à se trouve l'Isle  
ement l'Isle de la  
à la France ni à  
Ce fut dans cette  
& Dom Louis de  
nclurent en 1659.  
énées, après la-  
ante Marie-Thé-

Place forte. Cette  
ande, peuplée &  
uchure de la Ri-  
t longues, larges,  
pierres blanches,  
es. Les habitans,  
Espagne, jouissent  
artes, *Orduna*, avec  
mols écrivent de cette  
outes les autres Vil-

DE L'ESPAGNE. 341

d'un privilège fort singulier. Lorsqu'ils traitent  
avec le Roi d'Espagne en personne pour quel-  
ques affaires, il est obligé de se découvrir devant  
eux. On y fait de bonnes lames d'épée, & il y  
a beaucoup de forges dans tous les environs. Il  
s'y fait aussi un grand commerce de laine de  
Castille, & de cacao, qu'on apporte de l'Amé-  
rique, & dont on fait le chocolat.

DEVA, petite Ville à l'embouchure de la Ri-  
viere de *Deva* dans la Mer de Biscaye, avec un  
assez bon *Port*. Elle est remarquable pour la pêche  
qui s'y fait des Baleines.

GUETARIA. Cette petite Ville a un bon *Port* ;  
& un fort Château. C'est la patrie du fameux Na-  
vigateur Sébastien Cano, à qui l'Empereur Char-  
les V. donna pour devise un globe terrestre, avec  
ces paroles : *Primus me circumdedit*, c'est-à-dire,  
*tu m'as le premier parcouru tout entier.*

PLACENTIA, sur la Riviere de *Deva*. C'est une  
Ville assez peuplée, qui a de bonnes mines de fer  
dans son territoire, où l'on fabrique toutes sor-  
tes d'instrumens de guerre.

TOLOSA ou TOLOSETTA, jolie Ville, sur les  
Rivieres de l'*Araxe* & de l'*Oriso*, dans une vallée  
fertile, au Sud-Ouest de Saint-Sébastien.

AZPEYIA, à l'Ouest de Tolosa. Cette Ville  
est située dans une vallée fort agréable, & a  
dans son territoire *Loyola*, Château où est né S.  
Ignace, surnommé de *Loyola*, Fondateur des Jé-  
suites, dont l'Institut a été confirmé par Paul III.  
en 1540. après beaucoup de contradictions. Cette  
Société fort petite dans ses commencemens est  
aujourd'hui si puissante, qu'elle renfermoit dès  
le commencement de ce siècle, selon le Pere  
Jouvanci, 20000. Jésuites distribués en 37. Pro-  
vinces & une Vice-Province, qui comprenoient  
24. Maisons professes, 612. Colléges, 59. No-  
viciats, 340. Hospices, 157. Communautés ou

Séminaires, & près de 200. Habitations de Missionnaires.

### III. L'Alava.

VITORIA. Cette Ville est célèbre par son commerce de fer, de vins & de laines : les rues sont ornées d'arbres, & les maisons y sont fort propres.

SALVATIERRA, à l'Orient.

Pour passer du Guipuscoa à l'Alava, il faut traverser le *Mont Adrien*, le plus haut des Pyrénées, dont le nom vient du mot phénicien, *Phareni*, Branchu, parcequ'ils étoient autrefois couverts d'arbres du côté de l'Espagne. Dans un endroit du *Mont Adrien* se trouve un rocher qu'on a entièrement percé, en sorte qu'il forme une voute de quarante à cinquante pas. On n'y reçoit d'autre jour que par les deux extrémités, qui sont fermées de grandes portes.

## ARTICLE II.

### *De la Principauté des Asturies.*

CETTE Province tire son nom de ses anciens habitans qui s'appelloient *Astures*. Elle peut être regardée comme le berceau de la Monarchie Espagnole telle qu'elle est à présent, puisque dans le tems de sa plus grande oppression par les Maures, elle s'y est conservée dans les montagnes, & s'est accrue au point d'avoir pu chasser enfin ces Barbares de toute l'Espagne.

Ce Pays est plein de forêts & de montagnes, ce qui fait qu'il n'est pas fort peuplé. Le terroir ne laisse pas de produire du bled, des fruits, & d'excellens vins. On y trouve des mines d'or, d'azur (a) & de vermillon (b) : mais ce qu'il fournit de

(a) L'azur, pierre minérale dont on fait un bleu vif & précieux.

(b) Couleur rouge qui entre dans plusieurs usages de peinture.

plus estimable, ce sont des chevaux d'une force & d'une légereté extraordinaire. Quoique cette Province n'ait pas le titre de Royaume, dont plusieurs autres sont décorées, elle jouit d'une prérogative particulière, qui est de donner son nom au fils aîné du Roi d'Espagne, qui porte le titre de Prince des Asturies.

On partage cette Province en Asturies d'Oviédo, à l'Occident; & Asturies de Santillane, à l'Orient.

### I. *Asturies d'Oviédo.*

**OVIÉDO**, Capitale, Evêché, Université. Cette Ville est située dans une plaine entre les deux petites Rivieres d'Ove & de Déva. Elle est ancienne & assez belle. Le Marché est comme le centre où aboutissent toutes les rues de la Ville. Sa Cathédrale, appelée *S. Sauveur*, qui est fort belle, a été fondée par un Prince nommé *Silo*, dont on voit le tombeau à l'entrée de l'Eglise.

**AVILLES**, Port, au Nord-Ouest d'Oviédo: il s'y fait un grand commerce.

**VILLA-VICIOSA**, au Nord-Est d'Oviédo: les habitans font quelque trafic.

**CASTROPOL**, sur la frontière de Galice.

### II. *Asturies de Santillane.*

**SANTILLANE**, sur le bord de la Mer, au Nord-Est: elle a titre de Marquisat, & appartient aux Ducs de l'*Infantado* de la Maison de Mendosa.

**SAINT-VINCENT**, Port, à l'Occident, avec un bon Château.

**SAINT-ANDER**, à l'Orient, & près de la Biscaye, dont elle dépendoit autrefois. Cette petite Ville est bâtie sur une éminence. & son Port est défendu par deux Châteaux. Sa terroir produit d'excellent vin. Elle a un couvent de Francis-

344 GEOGRAPHIE MODERNE.  
cains, un de Religieuses de Sainte Claire & une  
Collégiale.

---

### ARTICLE III.

#### *De la Galice.*

CETTE Province confine aux Asturies & au Royaume de Léon. Elle a tiré son nom des *Callaici* ou *Galaci*, Peuples anciens de ce Pays, dont les mœurs ressembloient à celles des Sauvages de l'Amérique, & en particulier des Iroquois; les hommes ne s'occupant que de la guerre & de la chasse, & leurs femmes faisant tout le reste; & par d'autres usages encore plus singuliers, entr'autres celui qui se pratiquoit lorsque leurs femmes étoient accouchées; le mari se mettoit au lit, étoit visité par ses amis, & servi par sa femme qui étoit obligée de se lever. La Galice est environnée de l'Océan au Nord & à l'Occident. L'air y est mal-sain & humide, ce qui fait qu'elle n'est pas bien peuplée. Son terroir est montagneux, & peu fertile en bled & en huile: il produit d'excellens vins, & on y nourrit beaucoup de bétail, sur-tout des chevaux, & des mulets qui marchent avec beaucoup de vitesse. On y trouve des mines d'or, de fer, de cuivre, de plomb & de vermillon; mais les habitans sont trop paresseux pour en profiter. Cette Province est celle d'Espagne qui a le plus de Ports de mer: elle n'est pas peuplée à proportion de son étendue.

COMPOSTELLE, Capitale, Archevêché, Université. Les Places publiques & les Eglises en sont très-belles, sur-tout la métropolitaine, où le peuple croit que repose le corps de l'Apôtre Saint Jacques le Majeur, On a bâti un magni-

figu  
Con  
tien  
C'es  
de S  
rich  
200  
çu,  
qu'o  
M  
Cet  
très  
R  
des  
L  
qua  
& b  
M  
cier  
Pala  
O  
Ily  
Lug  
T  
Que  
C'es  
belle  
B  
situ  
son  
V  
Vill  
R  
Vill  
beau  
P  
l'em  
pour

fique Hôpital pour les pèlerins qui viennent à Compostelle de toutes les parties de la Chrétienté, pour honorer les Reliques de ce Saint. C'est dans cette Ville que l'Ordre des Chevaliers de S. Jacques a pris naissance. Cet Ordre est très-riche. Il possède 87. Commanderies qui valent 200072. ducats de rente. Il faut, pour y être reçu, faire preuve de Noblesse de deux races, & qu'on descend d'anciens Chrétiens.

MONDONEDO, *Evêché*, au Nord de la Galice. Cette Ville est dans un air fort sain, ce qui est très-rare dans cette Province.

RIBADÉO, *Port*, aux confins de la Galice & des Asturies.

LUGO, *Evêché*, sur le Minho. Cette Ville a quantité de sources d'eaux chaudes, tempérées & bouillantes.

MONFORT DE LÉMOS, au Sud de Lugo, ancienne Ville où les Comtes de Lemos ont un Palais où ils résident.

ORENSE, *Evêché*, vers le Midi, sur le Minho. Il y a dans cette Ville des eaux chaudes comme à Lugo.

TUY, *Evêché*, sur la même Rivière, au Sud-Ouest de la Galice & sur les confins du Portugal. C'est une ancienne & forte Ville, qui est assez belle.

BAYONA à l'Occident de Tuy. Cette Ville est située sur une côte qui fournit d'excellent poisson, & dans un Pays fertile.

VIGO, *Port*, au Nord-Ouest de Tuy. Cette Ville a un vieux Château & un Fort.

REDONDELA, au Nord-Est de Vigo, petite Ville avec un Château assez fort. On y pêche beaucoup de poissons, & sur-tout des anchois.

PONTÉ-VÉDRA, au Nord de Tuy, presqu'à l'embouchure de la Rivière de *Loriz*, est célèbre pour la pêche des sardines.

**RIBADAVIA**, au confluent du Minho & de l'Avia, au Sud-Ouest d'Orense, dans un terroir fertile en bons vins. C'est la Patrie de Thomas de Lemos, de la famille des Comtes de ce nom, Dominicain si connu par les Congrégations de *Auxiliis*.

**LA COROGNE**, autrefois **FLAVIUM-BRIGANTIUM**, *Port* des plus beaux & des meilleurs sur l'Océan, au Nord-Ouest de la Galice. La Ville est dans une Baye large d'une lieue, qui forme le Port; dont la figure est celle d'un croissant; les deux bouts du croissant sont défendus par deux Châteaux. Elle est bâtie en rond, & ses fortifications sont toutes à l'antique. On y voit une vieille tour construite par les Romains, dont l'ouvrage est si solide & si hardi, qu'on ne peut s'empêcher de l'admirer. Il y a près de cette Ville une mine de Jaspe.

**FERROL**, *Port*, au Nord-Est de la Corogne; c'est, avec le précédent, le Port le plus renommé de la Galice.

A l'Occident de la Galice, sur l'Océan, on trouve le Cap *Finisterre*: il est appelé ainsi, parceque les Anciens le regardoient comme l'extrémité du monde.

#### ARTICLE IV.

##### *De l'Andalousie.*

**CETTE** Province est au Sud-Ouest de l'Espagne. Elle tire son nom de celui de *Vandalitia*, que les Vandales qui s'en étoient emparé, lui ont donné; & ce sont les Sarasins qui l'ont appelée *Andalous*, nom qu'ils donnent dans leurs Histoires à toute l'Espagne: ils avoient trois Rois dans l'Andalousie. Ce Pays se nommoit ancien-

ner  
jou  
plu  
Ro  
les  
tire  
tag  
la c  
ont  
tim  
mar  
on  
beau  
se t  
aim  
S  
sur l  
nici  
de S  
une  
pag  
assez  
Sévi  
La r  
de l'

(a)  
soit l  
(b)  
natur  
nir re  
soufr  
& de  
comb  
un g  
dit qu  
rieur  
flevis  
en de  
forte

nement *Bétique*, à cause du Fleuve *Batis*, aujourd'hui *Guadalquivir*, qui l'arrose. Elle est la plus commerçante & la plus fertile de tout le Royaume. Il y vient assez de bled : les huiles & les vins en sont excellens : les chevaux qu'on en tire, sont les meilleurs d'Espagne. Tous ces avantages font qu'on la nomme ordinairement *l'écurie, la cave & le grenier de l'Espagne* : les montagnes ont des mines de vis-argent (a), d'airain, d'antimoine (b), de plomb, & même d'argent & d'aimant. On fait de très-beau sel sur ses côtes, & on y pêche beaucoup de poissons. Il s'y trouve beaucoup de bœufs sauvages, dont les Espagnols se servent pour les combats de taureaux qu'ils aiment beaucoup.

SEVILLE, Capitale, Archevêché, Université, sur le *Guadalquivir*. Son nom vient du mot phénicien *SSiphèle*, plaine, d'où l'on a formé celui de *Spalis* ou *Hispalis*, à cause de sa situation dans une belle plaine. C'est la première Ville d'Espagne après Madrid : elle est grande, bien bâtie, assez peuplée, & la plus marchande du Royaume. Séville est partagée en vieille & nouvelle Ville. La nouvelle a des rues larges & droites : celles de l'ancienne sont étroites & tournantes, selon

(a) Le Vis-argent ou Mercure, est le seul Métal qui soit liquide ; il est le plus pesant après l'or.

(b) L'Antimoine est un Minéral qui approche de la nature des Métaux, & que quelques-uns croient en contenir tous les principes. On le tient composé d'un double soufre minéral, l'un métallique, approchant de la pureté & de la couleur de celui de l'or ; & l'autre terrestre & combustible, semblable presque au soufre commun. On fait un grand usage d'Antimoine, sur-tout en Médecine. On dit que le nom de l'Antimoine lui vient de ce qu'un Supérieur de Religieux, en ayant fait manger à des porcs, qui devinrent extrêmement gras après une forte évacuation, en donna aussi à ses Moines ; mais il les fit vomir de telle sorte, qu'ils en moururent.



## 348 · GEOGRAPHIE MODERNE.

l'usage des Maures , pour avoir de l'ombre aux différentes heures du jour. Un pont de bateaux sépare la Ville du Fauxbourg de *Triana*. On y remarque sur - tout le Palais royal nommé *Alcassar* , mot tiré de l'arabe , qui signifie la Demeure du Roi ; car il y en a eu un autrefois de cette Nation à Séville. Ce Palais est magnifique , au jugement de quelques connoisseurs ; mais l'entrée n'est rien moins que belle : les Arabes ou les Maures en ont bâti une partie , & l'autre a été construite par Pierre le Cruel , Roi de Castille ; mais l'ouvrage des Maures l'emporte de beaucoup sur le moderne : il a près d'un mille d'étendue , & l'on y remarque l'appartement où Pierre le Cruel fit égorger ses deux freres. La *Bourse* où les Marchands s'assemblent , est aussi un très-bel édifice. Elle est bâtie en quarré , d'ordre Toscan , & composée de quatre corps de logis. Chaque façade a 200. pieds de long , avec trois portes & dix - neuf fenêtres à chaque étage , dont le premier consiste en grandes salles lambrissées , où les Négocians traitent des affaires de leur commerce , & le second sert pour les Conseils , & pour rendre la Justice. Au-devant de ce superbe Bâtiment est une très-belle Place , grande & pavée fort proprement. Séville a un Bureau général où l'on porte tout l'or & l'argent qui vient des Indes , & que l'on convertit aussitôt en monnoie. Ses rues sont droites , mais ne sont pas pavées ; ce qui la rend très-sale en hyver. L'Eglise Cathédrale est magnifique : elle est fort grande & fort large. On en admire en particulier le grand Autel , pour sa richesse & ses ornemens. Le clocher est d'une hauteur prodigieuse , & renferme vingt-quatre cloches. Cette Cathédrale est le modèle de celles de toutes les Indes Orientales. Il y a dans cette Ville grand nombre d'Eglises & de Couvens : les deux plus

de l'ombre aux  
de bateaux  
*Triana*. On y  
est nommé *Al-*  
signifie la De-  
autrefois de  
est magnifique,  
urs; mais l'en-  
Arabes ou les  
l'autre a été  
di de Castille;  
porte de beau-  
d'un mille d'é-  
parterment où  
eux freres. La  
lent, est aussi  
quarré, d'or-  
corps de logis.  
g, avec trois  
chaque étage,  
des salles lam-  
nt des affaires  
fert pour les  
ce. Au-devant  
s-belle Place,  
Séville a un  
or & l'argent  
onvertit aussi-  
bites; mais ne  
ès-fale en hy-  
ifique: elle est  
dmire en par-  
richeffe & les  
auteur prodig-  
cloches. Cette  
de toutes les  
e Ville grand  
les deux plus

beaux sont ceux des Cordeliers, & des Religieux de la Mercy. On y compte aussi cent vingt Hôpitaux, tous bien rentés. Les Espagnols ont une si grande idée de cette Ville, qu'ils disent en proverbe, que, *Qui n'a pas vu Séville, n'a pas vu de merveille*. Elle a une Académie des Sciences & des Arts, établie depuis quelques années. C'est la patrie de Fox Morzillo, nommé Précepteur de Dom Carlos, fils de Philippe II. & Auteur dès l'âge de 19. ans d'une Paraphrase, & de Scholies sur les Topiques de Cicéron, ouvrage qu'il entreprit pour rendre à la Philosophie la premiere beauté, en employant à cet effet la pureté & les ornemens du discours, comme avoit fait l'Orateur Romain.

**PALOS**, au Sud-Ouest de Séville, à l'embouchure du *Rio-Tento*. Cette petite Ville a un Port médiocre, mais fameux, parceque ce fut de-là que fit voile Christophe Colomb en 1492. pour aller chercher le Nouveau Monde.

**LUCENA**, *Cité*, au Nord-Est de Palos: son territoire abonde en bled, en huile & en vin.

**CARMONA**, *Cité*, au Nord-Est de Séville. C'est une ancienne Ville située sur une colline, dans un terroir fertile en bled.

**ECIJA**, à l'Orient de Séville, jolie Ville sur le *Xénil*, autrefois Episcopale. Elle porte le titre de *Cité*. Les environs d'Ecija fournissent de fort belles laines.

**OSSUNA**, au Sud-Ouest de la précédente. Cette Ville est ancienne, assez grande & peuplée. Elle n'a qu'une Fontaine, qui fournit de l'eau à tout le canton. Son *Université* a été fondée par les Seigneurs de la Maison de Girons, qui possèdent cette Ville à titre de Duché. Ils y ont bâti une Eglise magnifique à l'honneur de la Vierge, & fondé plusieurs Monastères; sçavoir, ceux des Dominicains, des Franciscains,

des Augustins, des Minimes, & hors la Ville un de Recolets, & un autre d'Observantins. Il y a outre cela un Couvent de Clarifes; & un Hôpital bâti par les mêmes Seigneurs.

MORON, au Sud-Ouest d'Ofuna, Duché. Elle est située dans un terrain fertile & agréable; & a dans son voisinage une mine de pierres précieuses.

MARCHENA, au Nord-Ouest d'Ofuna, Duché qui appartient au Duc d'Arcos. Son terroir est fertile en tout, sur-tout en olives, quoique très-sec & sans eau.

CORDOUE, Evêché, sur le Guadalquivir. Cette Ville est grande & belle, quoique très-ancienne, & est renommée par le grand Osius son Evêque, qui présida au Concile général de Nicée en 329. c'étoit une Capitale de Royaume sous les Maures. Sa Cathédrale est très-vaste, longue de 600. pieds, & large de 250. tellement disposée qu'on compte 29. Nefs dans sa longueur & 19. dans sa largeur. On y entre par 24. portes. La voute qui est dorée est soutenue par 365. colonnes d'albâtre, de jaspe & de marbre noir, d'un pied & demi de diamètre. La Chapelle neuve est toute revêtue de marbre, embellie d'une dorure très-riche, & si grande qu'elle pourroit passer pour une Eglise. Il y a un endroit où l'on voit cinq portiques qui conduisent à un jardin d'environ trois arpens planté d'orangers d'une grandeur & d'une hauteur extraordinaire qui forment de belles allées. On nomme encore aujourd'hui cette Eglise *Mesquita*, parcequ'elle a été long-reins une Mosquée bâtie par les Maures. Le terroir de Cordoue est très-fertile en oranges, citrons & en vins excellens. Les chevaux de cette contrée sont les meilleurs de toute l'Espagne. Cordoue est la patrie des deux Sénèques, du Poète Lucain, d'Averroës, fameux Commentateur

d'A  
furr  
Tol  
hon  
les  
& C  
Thé  
A  
le C  
duc  
cou  
B  
C'ef  
le C  
quin  
phon  
xanc  
dont  
en la  
U  
bien  
de p  
tenu  
leur  
JA  
toit u  
res. I  
de so  
A  
petite  
tile e  
Abba  
LE  
Ville  
en v  
huile  
brixa  
cala,

d'Aristote, de Ferdinand Gonsalve d'Aguilar surnommé le Grand Capitaine, du Cardinal Tolet, & du célèbre Ferdinand de Cordoue, homme d'un sçavoir prodigieux, lequel, outre les Langues sçavantes, possédoit le Droit Canon & Civil, les Mathématiques, la Médecine & la Théologie.

ANDUXAR, *Cité*, au Nord-Est de Cordoue, sur le Guadalquivir. C'est une grande Ville, défendue par un bon Château, & où il se fait beaucoup de Commerce, sur-tout en soie.

BAEÇA, *Université*, sur la même Riviere, *Cité*. C'est une grande & belle Ville, que Ferdinand le Catholique enleva aux Maures sur la fin du quinziesme siècle. Elle a donné naissance à Alphonse Ciaconius, Patriarche titulaire d'Alexandrie, Auteur d'un grand nombre d'ouvrages, dont le plus considérable est celui qu'il composa en latin de la vie des Papes & des Cardinaux.

UBEDA, au Nord-Est de Baéça, *Cité*, Ville bien peuplée, & dont les habitans sont exempts de presque tout impôt: privilège qu'ils ont obtenu de Sanche IV. pour avoir bâti les murs de leur Ville à leurs dépens.

JAEN, *Evêché*, au Midi du Guadalquivir. C'étoit une Capitale de Royaume du tems des Maures. Elle est belle & grande: on y file beaucoup de soie.

ALCALA-LA-REAL, au Sud-Ouest de Jaen, petite Ville située sur une haute montagne, fertile en vins & en fruits exquis. Elle a une riche Abbaye.

LEBRIJA, au Sud-Ouest de Séville, ancienne Ville, située dans un terroir abondant en grains, en vins & en olives, dont on fait la meilleure huile d'Espagne. C'est la patrie d'Antoine Lebrixa, Professeur à Salamanque & ensuite à Alcalá, Auteur de plusieurs sçavans Ouvrages,

352 GEOGRAPHIE MODERNE.

& en particulier de l'Histoire de Ferdinand & d'Isabelle.

**SAINTE-LUCAR DE BARRAMÉDA**, belle Ville avec un bon Port bien défendu, à l'embouchure du Guadalquivir. Les grands vaisseaux s'y arrêtent : on les décharge de leurs marchandises qu'on transporte à Séville dans des barques.

**XERÈS**, au Sud-Est de Saint-Lucar, Ville considérable pour la grandeur & la fertilité de son terroir, sur-tout en vins très-renommés. Elle est fameuse par la bataille que Roderic, dernier Roi des Goths, perdit contre les Maures en 713.

**ARCOS**, au Sud-Est de Xerès, Duché célèbre, qui a un Château bâti sur un roc escarpé, au pied duquel coule la Rivière de *Guadalete*.

**ROTA**, sur la côte, au Sud-Ouest d'Arcos ; bourg fameux par ses vins.

**ZAHARA**, à l'Orient d'Arcos, à la source de la *Guadalette*, petite Ville qui a un Château très-fort. Elle appartient aux Ducs d'Arcos en titre de Comté, dont leurs fils aînés prennent le nom.

**PORT-SAINTE-MARIE**, au Sud-Est de Rota. C'est une Ville commerçante, qui a un beau Port à l'embouchure de la Rivière de *Guadalette*. Les salines qui y sont rapportent des sommes considérables. C'étoit autrefois un Duché, qui appartenoit au Duc de Medina-Sidonia ; mais le Roi l'a acquis en 1729.

**CADIX**, Evêché, autrefois **GADES** ou **CADIS** & *Augusta Julia Gaditana*, au Sud-Ouest du Port-Sainte-Marie, sur l'Océan. C'est une grande & belle Ville, riche & fameuse par son Port qui est très-fréquenté pour le commerce. Les embarquemens pour l'Amérique s'y font. Cette Ville très-ancienne & bâtie par les Phéniciens qui l'appellerent *Gadix*, qui signifie en hébreu,

Ferdinand &

, belle Ville  
l'embouchure  
eaux s'y arrê-  
handises qu'on  
es.

Lucar, Ville  
la fertilité de  
ès-renommés.  
que Roderic,  
ontre les Mau-

Duché célèbre,  
c escarpé, au  
Guadaletta.  
ueff d'Arcos ;

à la source de  
a un Château  
ics d'Arcos en  
finés prennent

-Est de Rotz.  
ui a un beau  
de Guadaletta.  
t des sommes  
n Duché, qui  
Sidonia ; mais

ES OU CADIS  
Oueff du Port-  
une grande &  
son Port qui  
erce. Les em-  
nt. Cette Ville  
Phéniciens qui  
e en hébreu,

DE L'ESPAGNE.

353

*Haye* ou rempart, est dans une Isle nommée aussi *Cadix*, où l'on fait beaucoup de sel. L'Isle est jointe au continent par le pont de *Suzço*. Elle avoit autrefois un fameux Temple dédié à *Hercule*. *Cadix* est une Place si importante, qu'on rapporte que *Charles-Quint* en mourant, recommanda à *Philippe II.* de bien conserver trois Places: *Cadix*, *Flessingue* dans la Province des Pays-Bas nommée la *Zélande*, & la *Goulette* en Afrique, près *Tunis*.

*MEDINA-SIDONIA*, à l'Orient de *Cadix*. Cette Ville qui est assez jolie, appartient aux Ducs de ce nom.

*GIBALTAR*, Port & Cité, au Sud-Est de *Cadix*, près du Détroit de *Gibraltar*, au pied d'une montagne nommée autrefois *Calpé*; mais depuis l'invasion des *Maurès*, *Tarik*, l'un de leurs Généraux, l'appella *Gibel-Tarik*, c'est-à-dire, montagne de *Tarik*, d'où par corruption est venu le nom de *Gibraltar*. Cette Ville n'est pas grande, mais elle a un bon & grand Port défendu par une très-forte Citadelle. Les Anglois s'en sont rendu maîtres en 1704. & elle leur est demeurée par la Paix d'*Utrecht*. Les Espagnols l'ont assiégée inutilement en 1727.

*VIEUX GIBALTAR* OU *ALGEZIRE*, à l'Oueff de *Gibraltar*, sur un petit Golphe du Détroit de ce nom. Ce fut par cette Ville que les *Maurès* entrèrent en Espagne en 713. ils y bâtirent une Forteresse que plusieurs de ces Barbares firent sauter en 1344. étant contraints de repasser en Afrique, par les victoires qu'*Alphonse XI.* Roi de Castille, remporta sur eux.

*TARIFFA*, sur le Détroit de *Gibraltar*, Colonie de *Phéniciens* qui étoient venus d'Afrique; selon *Pomponius Mela*. Cette Ville qui n'est guères peuplée, quoiqu'assez grande, a reçu le nom qu'elle porte aujourd'hui d'un des Géné-

## 354 GEOGRAPHIE MODERNE.

raux des Maures qui conquièrent l'Espagne. En 1340. les Chrétiens remportèrent près de cette Ville une victoire complète sur les Infidèles, qui y furent tués au nombre de 200000.

## ARTICLE V.

*Du Royaume de Grenade.*

C E Royaume est le dernier dont les Maures furent chassés en 1492. par Ferdinand V. ou le Catholique, qui prit Grenade sur eux.

L'air y est assez doux, & le terroir très-fertile; mais il n'est pas aussi cultivé & aussi peuplé qu'avant l'expulsion des Maures. Il rapporte néanmoins beaucoup de grains, de vin, d'huile, de lin & de chanvre: on y trouve quantité de grenades, d'oranges, de citrons, de figues & de capres. Tout y est plein de mûriers, d'où vient le grand commerce de soie qu'on fait dans ce Pays.

GRENADE, *Archevêché, Université*, sur le Daro. Cette Ville, qui est la Capitale du Royaume de Grenade, est une des plus grandes Villes d'Espagne; mais elle est bien moins peuplée & moins riche que du tems que les Rois Maures y faisoient leur résidence. On y voit encore le Palais de ces Rois. Charles-Quint y en a fait aussi bâtir un. Ils sont tous deux magnifiques; mais celui qui a été bâti par les Maures l'emporte en beauté, & est mieux entretenu. Le premier est un superbe corps de logis quarré, avec un Portail de jaspe: au dedans est une grande Cour toute ronde, environnée de deux beaux rangs de portiques l'un sur l'autre soutenus par trente-deux colonnes de marbre & de jaspe. Le second est bâti de grosses pierres de taille quarrées, entouré de bons murs, for-

BERNE.

l'Espagne. En  
nt près de cette  
r les Infidèles,  
200000.

V.

nade.

ont les Maures  
erdinand V. ou  
ur eux.

roir très-fertile;  
ussi peuplé qu'a-  
rappelle néan-  
in, d'huile, de  
uantité de gre-  
de figues & de  
ers, d'où vient  
on fait dans ce

versité, sur le  
ale du Royaume  
des Villes d'Es-  
euplée & moins  
aures y faisoient  
e Palais de ces  
ussi bâtir un. Ils  
s celui qui a été  
beauté, & est  
n superbe corps  
il de jaspe : au  
e ronde, envi-  
ortiques l'un sur  
omnes de mar-  
e grosses pierres  
ons murs, for-

DE L'ESPAGNE. 355

tifié de tours & de bastions comme une Citadelle, & si vaste qu'il peut contenir une garnison de 40000. hommes. La Cathédrale qui a été bâtie depuis environ 150. ans n'est pas grande, mais elle est belle. Cette Ville est remplie de Fontaines, ce qui en rend le séjour très-agréable en été. Elle est située au pied d'une montagne toujours couverte de neige, où l'on en va chercher tous les jours. On y fabrique beaucoup d'étoffes de soie, dont cette Ville fait un grand commerce. Elle a donné naissance au fameux Suarez, Jésuite; à Louis Marmol, Auteur de plusieurs ouvrages dont le plus estimé est la description générale de l'Afrique, & à Louis de Grenade, Dominicain, Auteur de plusieurs Ouvrages de piété.

En fouillant dans un champ près de Grenade, on a découvert en 1755. les restes d'une Ville ancienne qu'on croit être *Elliberis*. On y a trouvé des richesses littéraires très-précieuses, comme des Manuscrits, Grecs, Latins, Arabes, & d'une langue inconnue, & en particulier les Actes d'un Concile d'Elvire, inscrits sur des lames de plomb.

Près de Grenade est le JENERALIFFE, ancienne Maison de plaisance des Rois Maures, où l'on voit au milieu des appartemens, des réservoirs d'eau vive qui répandent une fraîcheur charmante.

SANTA-FÉ, proche le Xénil, à l'Occident de Grenade, *Cité*. Ferdinand le Catholique la fit bâtir, lorsqu'il assiégeoit la Ville précédente.

LOXA, sur le Xénil, *Cité*.

ANTEQUÉRA, au Sud-Ouest de Loxa. C'est une grande & belle Ville, partagée en haute & basse. La haute est située sur une montagne, & a un Château. C'est le séjour de la Noblesse : on y trouve une mine de sel & des carrières de plâ-



356 GEOGRAPHIE MODERNE.

tre. La Ville basse est dans une plaine très-fertile, & arrosée de plusieurs ruisseaux. Il y a près de cette Ville une fontaine renommée pour la guérison de la gravelle. Il se fait beaucoup de sel dans cette Contrée.

ALHAMA, au Sud-Ouest de Grenade, jolie Ville assez peuplée & célèbre par ses bains, les plus beaux & les mieux entretenus de l'Espagne. Ils ont été construits par les anciens Rois de Grenade, qui alloient souvent se délasser dans cette Ville.

GUADIX, Evêché, au Nord-Est de Grenade. C'est une ancienne & grande Ville, située dans un terroir fertile.

GUESCAR OU HUESCAR, au Nord-Est de Guadix, sur les confins du Royaume de Murcie. Cette petite Ville est située dans une plaine, & a un Château. Elle a le titre de Duché.

ALMERIE, Evêché, Port, sur la Méditerranée. Son terroir est très-fertile.

ADRA, au Sud-Ouest d'Almerie, Port. C'est une petite Ville avec un Château très-fort : elle avoit autrefois un Evêché qui a été transféré à Almerie.<sup>12</sup>

MOTRIL, plus à l'Occident, Port, où se fait une pêche abondante. Près de cette Ville se trouvent les montagnes nommées *los Alpuxarras*. Elles sont habitées par les restes des anciens Maures, mais convertis, qui ayant conservé leur naturel vigilant & laborieux, en ont fait le Pays le plus peuplé & le mieux cultivé de l'Espagne.

SALOBRENA, Port. C'est une petite Ville au Sud-Ouest de Motril. Il s'y fait un grand trafic de sucre & de poisson. Elle a un Château très-fort pour défendre la Ville & le Port, avec une garnison & un Gouverneur qui y commande.

ALMUNEÇAR, Port, à l'Occident de Motril. Cette petite Ville a une Citadelle où les Rois

ERNE.

plaine très-ferme. Il y a près d'elle une plaine nommée pour la même raison beaucoup de

Grenade, jolies par ses bains, les bains de l'Espagne. Les anciens Rois de Grenade se délasser dans

Est de Grenade: ville, située dans

ord-Est de Guadalupe de Murcie. Une plaine, & Duché.

à Méditerranée.

rie, Port. C'est un très-fort: elle a été transféré à

Port, où se fait la Ville se trouve *Alpuxarras*. Les anciens Maures, ont conservé leur naturel dans le Pays le plus fertile de l'Espagne.

petite Ville au sud d'un grand trafic par un Château très-fort, avec une garnison commandée.

est de Motril. ville où les Rois

## DE L'ESPAGNE.

357

Maures tenoient autrefois leur trésor, & faisoient renfermer leurs enfans & leurs freres, pour les empêcher d'exciter des troubles dans le Royaume.

**MALAGA** ou **MALGUE**, *Evêché, Port*, à l'Occident d'Almuneçar. Elle est renommée pour ses bons vins dont il se fait un grand débit, aussi bien que de raisins, d'huiles & d'olives. Ses habitans sont polis, affables, guerriers, sobres & les plus laborieux de l'Espagne. Son Port est grand & spacieux, avec un Mole de sept cens pas de longueur, & large à proportion. On y attache les vaisseaux.

**MONDA**, au Nord-Ouest de Malaga, ancienne petite Ville, à la source de la Riviere de *Guadalmedina*. Elle est célèbre par la victoire de César contre Cneius Pompée, fils du grand Pompée.

**RONDA**, à l'Occident de Malaga, sur les frontieres d'Andalousie, *Cité*. Elle est bâtie sur une hauteur, au pied de laquelle coule le Rio-Verde. On descend à cette riviere par 400. degrés taillés dans le roc par les Maures.

**SETTENIL**, au Nord de Ronda, petite Ville bâtie sur un rocher, & dont la plupart des maisons sont taillées dans le roc.

Tout le long des côtes du Royaume de Grenade sont des tours, d'où l'on découvre les vaisseaux des Corsaires qui en approchent.

---

## ARTICLE VI.

*Du Royaume de Murcie.*

**C**E Royaume est le moins étendu de ceux qui composent l'Espagne: il n'a que vingt-six lieues communes d'Espagne, & trente-deux de France, de large, & trente & une d'Espagne ou

## 358 GEOGRAPHIE MODERNE.

trente-neuf de France, de long. Il est arrosé par la Segura & le Guadalentin qui le traversent; l'une de l'Ouest à l'Est, & l'autre de l'Ouest au Sud-Ouest. Le terroir en est très-sec, & il y pleut rarement. On y recueille beaucoup d'oranges, de citrons, d'olives, d'amandes, & autres fruits excellens: il produit peu de bled, & de très-bon vin, mais en petite quantité. On y trouve aussi beaucoup de cannes à sucre, de miel, de mûriers, & plusieurs roches d'alun (a) & d'améthistes (b). On y file tant de soie, que le Roi d'Espagne en tire par an un million d'écus de revenu.

MURCIE, *Evêché, Capitale*, sur la Segura. Cette Ville est grande, belle & peuplée. Ce qui s'y trouve de plus remarquable, est le clocher de la Cathédrale dont l'escalier est tellement disposé, qu'un carrosse peut monter jusqu'au haut. Le cœur & les entrailles d'Alphonse X. Roi de Castille, habile dans l'Histoire & l'Astronomie, reposent dans cette Eglise.

LORCA, sur le *Guadalenin*, grande Ville où l'on voit bien des mesures. Ses habitans sont nouveaux Chrétiens, c'est-à-dire, des Maures convertis.

CARTHAGENE, *Port*, au Midi. Cette Ville bâtie autrefois par les Carthaginois, avoit été ruinée par les Goths & les Maures: mais Philippe II. à cause de la bonté de son Port, qui passe pour le meilleur de toute l'Espagne, l'a fait rebâtir, fermer de murailles & fortifier, en y faisant construire une bonne Citadelle. La richesse de

(a) L'Alun, espèce de sel fossile & blanc, qui se trouve mêlé parmi la terre.

(b) L'Améthiste, pierre précieuse, qui est la plus belle après l'émeraude. Il y en a de plusieurs sortes. Les Orientales sont les plus rares & les plus estimées: celles de Carthagène sont de la couleur d'une petite fleur qu'on appelle *Pensée*

ERNE.

Il est arrosé par  
i le traversent ;  
e de l'Ouest au  
sec , & il y pleut  
oup d'oranges ,  
, & autres fruits  
, & de très-bon  
n y trouve aussi  
niel , de mûriers,  
d'améthistes (b).  
oi d'Espagne en  
venu.

la Ségura. Cette  
blée. Ce qui s'y  
le clocher de la  
lement disposé ,  
au haut. Le cœur  
Roi de Castille  
nomie , reposent

grande Ville où  
bitans sont nou-  
des Maures con-

. Cette Ville ba-  
s , avoit été rui-  
mais Philippe II.  
, qui passe pour  
l'a fait rebâtir ,  
, en y faisant  
La richesse de

& blanc , qui se

e , qui est la plus  
olusieurs sortes. Les  
us estimées : celles  
e petite fleur qu'on

## DE L'ESPAGNE.

359

cette Ville consiste dans ses mines de pierres précieuses , & dans la pêche des maqueraux. Son terroir , d'ailleurs sec & stérile , produit une espèce de jonc nommé *Esparie* , qui sert à faire des nattes & des cordages. Carthagène est le lieu où réside l'Evêque de Murcie.

ALMACARON , *Cité* , petite Ville & forteresse ; près l'embouchure du Guadalentin. On y ramasse un grande quantité d'alun.

---

## ARTICLE VII.

### *Du Royaume de Valence.*

**C'**EST une des plus agréables Provinces de l'Espagne. L'air y est si doux , qu'on y jouit d'un printems presque continuel. Elle n'est pas fertile en bled , mais elle abonde en ris , en dattes , en lin , en chanvre , en vins , en huile & en carnes à sucre. Il s'y trouve peu de bestiaux , mais on y pêche une grande quantité d'excellens poissons. On prend aussi des oiseaux de riviere dans une espece de Lac formé par la Mer , entre Valence & l'embouchure du Xucar. On nomme ce Lac *Abufere*. Cette Province d'ailleurs est une des plus peuplées de l'Espagne : les Habitans en sont doux & traitables. Les Rois d'Aragon s'en étant rendu maîtres au treizième siècle , & ayant forcé la plus grande partie des Maures de s'en retirer , y envoyerent un grand nombre de familles Espagnoles pour y habiter.

VALENCE , *Capitale* , *Archevêché* , *Université*. C'est une grande Ville , bien bâtie , mais fort sale en hyver , & pleine de poussiere en été , n'étant pas pavée. Ses plus beaux Edifices publics sont la Cathédrale , dont le grand Autel est tout couvert d'argent , & est éclairé par 14. lampes

360 GEOGRAPHIE MODERNE.

de même métal, le Palais du Viceroy, la Bourse & l'Arsenal qui est à une des extrémités de la Ville. Elle est à une lieue de la Méditerranée, près de l'embouchure du *Guadalaviar* dans la Méditerranée. C'est-là où se trouve le Port de Valence, nommé *le Grao*. On y fabrique des draps & des étoffes de soie. C'est la patrie des Papes Alexandre VI. & Calixte III. de S. Vincent Ferrier, & du sçavant Louis Vivès, Auteur d'un excellent Traité de la Religion, & de plusieurs autres Ouvrages. Tous les environs de Valence sont très-agréables, étant remplis de jardins.

**LIRIA**, au Nord-Ouest de Valence, duché appartenant à la Maison de Berwick.

**MORVÉDRE**, au Nord de Valence, sur la Rivière de *Morvédre*. Son nom latin, *Muri veteres*, marque son ancienneté. Elle a été bâtie des ruines de *Sagonte*, Ville si fameuse pour son attachement aux Romains, & dont la prise par Annibal donna lieu à la seconde guerre Punique. On y voit encore les restes d'un amphithéâtre des Romains.

**SEGORBE**, Evêché, au Nord-Ouest de Valence. Cette Ville qui est très-ancienne, a des carrières d'un fort beau marbre. Son terroir est fertile en bled, & en très-bons vins. Elle a le titre de Duché.

**VILLA-HERMOSA**, au Nord de Ségorbe, Duché érigé par Jean II. Roi d'Aragon & de Navarre, en faveur d'Alphonse son bâtard. Près de cette Ville vers le Nord-Est, on trouve une fontaine dont l'eau a la vertu d'arrêter le sang.

**PENISCOLA**, à l'Orient de Villa-Hermosa, petite Ville, sur une pointe de terre fort élevée. On y voit une petite Forteresse dans laquelle se retira l'Antipape Pierre de Lune; il portoit le nom de Benoît XIII. & il voulut conserver le

titre

Ntre d  
sollici  
senonc

XAT  
mée e

shiouh  
netmen

belle a  
ses Ha  
Charle

puis, &

MON  
qui est  
Cheval

ques II

GAN  
Monte

tient à l  
Univerf  
& entu

DEN  
ne, for

avant J  
nom de

les Lat  
par cor

a un Cl  
l'on dé

ALTE  
de la M

miel &  
ALIC

vins for  
comme

fréquent  
baffions

dos  
Ton

titre de Pape jusqu'à sa mort, malgré toutes les sollicitations qu'on lui fit pour l'engager à y renoncer.

**XATIVA**, au Sud-Ouest de Valence, nommée en latin *Serabis*, des mots phéniciens *SSi-shiouths*, toile de lin, parcequ'elle étoit anciennement fameuse par ces toiles. Cette Ville très-belle autrefois, a été détruite par l'opiniâtreté de ses Habitans à soutenir le parti de l'Archiduc Charles contre Philippe V. On l'a rétablie depuis, & on lui a donné le nom de S. Philippe.

**MONTESA**, à l'Occident de Xativa. Cette Ville qui est très-forte, est le siège d'un Ordre de Chevalerie de son nom, fondé en 1317. par Jacques II. Roi d'Aragon.

**GANDIA**, petite Ville maritime, à l'Orient de Montesa. Elle a le titre de Duché, qui appartient à l'illustre Maison de Borgia, & une petite Université, fondée par François, Duc de Borgia, & ensuite Général des Jésuites.

**DENIA**, au Sud-Est de Gandia, Ville ancienne, fondée par les Marseillois quelques siècles avant J. C. & appelée par eux *Artemisum*, du nom de Diane, nommée en grec *Artemis*, d'où les Latins l'appellerent *Dianum*, & de ce mot par corruption s'est formé le nom de Denia. Elle a un Château très-fort, & une Tour de laquelle l'on découvre les Vaisseaux de fort loin.

**ALTEA**, au Sud de Denia, petite Ville près de la Mer, où il se fait un grand commerce de miel & de verre.

**ALICANTE**, Port, au Sud-Ouest d'Altea. Ses vins sont fort connus : elle fait aussi un grand commerce de savon & d'anis. Son Port est très-fréquenté & très-sûr : il est défendu par de bons bastions. Les François, les Anglois, les Hollandois & les Italiens, ont des Consuls dans

cette Ville. Le Romarin vient dans son terroir à la hauteur d'un homme.

ELCHE, au Sud-Ouest d'Alicante. Cette Ville est située dans un terroir fertile en dattes & en vins. Son Siège épiscopal a été transféré à Orihuéla en 1513.

ORIHUÉLA, *Evêché, Université*, sur la Ségura, à l'extrémité méridionale. Elle est située dans un canton assez fertile en bled. Son université a été fondée en 1451.

## ARTICLE VIII.

### *De la Principauté de Catalogne.*

CETTE Principauté peut avoir dans sa plus grande étendue du Midi au Nord, soixante lieues communes de France, & quarante-huit d'Espagne; & d'Orient en Occident environ cinquante de France, & quarante d'Espagne. Les Pyrénées la bornent au Septentrion; la Méditerranée, à l'Orient & au Midi; les Royaumes d'Aragon & de Valence, à l'Occident. Quoique ce Pays soit plein de montagnes, il ne laisse pas d'être très-fertile en bleds, en vins & en fruits. L'air y est fort tempéré & fort sain. On y trouve des lièges, des châtaigniers, & des bois propres à bâtir. On en tire des Améthistes, du Crystal (a), de l'Azur, de l'Albâtre (b). Il s'y trouve des mines d'Alun, de Vitriol (c), & de Fer. On y pêche du Corail (d) sur la côte orien-

(a) Le Crystal, pierre transparente & blanche comme le Diamant.

(b) L'Albâtre, Voyez p. 174.

(c) Le Vitriol, sel fossile qu'on tire par art des glèbes des mines.

(d) Le Corail, plante marine qui est ordinairement rouge, & qui se durcit au soleil.

ERNE.  
ans son terroir  
te. Cette Ville  
en dattes & en  
ransféré à Ori-  
s, sur la Ségura,  
est située dans  
Son université a

III.  
atalogne.

oir dans sa plus  
Nord, soixante  
c quarante-huit  
ent environ cin-  
d'Espagne. Les  
rion; la Médi-  
; les Royaumes  
Occident. Quoi-  
gnes, il ne laisse  
, en vins & en  
& fort sain. On  
niers, & des bois  
Améthistes, du  
âtre (b). Il s'y  
itriol (c), & de  
sur la côte orien-  
& blanche comme  
re par art des glèbes  
i est ordinairement

DE L'ESPAGNE. 363

tales. Ce Pays n'est pas mal peuplé, & l'on y fait un assez bon commerce d'étoffes, & d'eau-de-vie. Son nom de Catalogne vient, dit le P. Briet, de celui de Catalanie ou Gothalanie, qui lui fut donné parce que les Goths & les Alains s'y retirèrent, ou des anciens peuples nommés *Castellani*, dont parle Ptolomée.

Les Catalans sont actifs, laborieux, courageux & bons soldats, mais peu susceptibles de discipline. Ils se donnerent à la France en 1640. mais par le Traité de paix de 1659. entre la France & l'Espagne, il fut conclu que les Pyrénées seroient la division des deux Royaumes; & la Catalogne fut rendue aux Espagnols. Elle a appartenu plus anciennement à la France: car Charlemagne en fit la conquête en 801. sur les Sarasins ou les Maures: & quoique ses Gouverneurs se soient ensuite rendu Souverains & héréditaires, ils firent hommage à la France jusqu'en 1258. Alors S. Louis céda tous les droits de féodalité & de juridiction qui lui appartenoient en Catalogne, au Roi d'Aragon qui céda de son côté les droits qu'il prétendoit sur une partie du Languedoc.

BARCELONE, à l'Orient, Capitale, Evêché; Université, Place forte. C'est une grande Ville bien bâtie, peuplée, fort propre, & très-marchande. Outre les bâtimens sacrés qui sont très-magnifiques, comme la Cathédrale qui est grande, belle & ornée de deux Tours, le Palais de l'Inquisition, celui de l'Evêque & plusieurs Maisons Religieuses, il y en a d'autres qui ne le sont pas moins en leur genre; sçavoir, le Palais du Viceroy, l'Arsenal qui a de quoi armer plusieurs milliers d'hommes, la Bourse, & le Palais où s'assemble la Noblesse du Pays. Elle a un Port spacieux & profond, avec un grand Mole, au bout duquel il y a un Fanal & un Fort où on entre;



364 GEOGRAPHIE MODERNE,

tient garnison. On y fait un grand trafic de draps, & de couvertures fort estimées. Barcelone a une Académie des Sciences & des Arts. Elle soutint un siège en 1714. contre Philippe V. son Roi légitime, à qui elle ne se soumit qu'à la dernière extrémité. L'Archiduc Charles y avoit résidé sous le nom de Charles III. depuis 1705. jusqu'en 1711. qu'ayant été élu Empereur, il quitta l'Espagne.

MATARO, au Nord-Est de Barcelone, petite Ville sur la Méditerranée, remarquable par ses verreries.

VICH, autrefois AUSA, *Evêché*, au Nord de Barcelone. Cette Ville située dans une plaine fertile, a été presque ruinée pour avoir pris le parti de l'Archiduc Charles contre le Roi Philippe V.

GIRONE, *Evêché*, *Place forte*, *Université*, au Nord-Est de Vich, sur le *Ter*. Son Eglise Cathédrale, dédiée à la Vierge, est belle & richement ornée. Le grand Autel est tout brillant d'or & de pierreries, & l'image de la Vierge est d'argent massif. Le fils aîné des anciens Rois d'Aragon portoit le titre de Prince de Girone.

PALAMOS, au Sud-Est de Girone, *Port*, petite Ville très-forte avec une Citadelle.

OSTALRIC, petite Ville au Sud-Ouest de Girone.

EMPURIAS, au Nord-Est de Girone, *Port*. C'est une ancienne Ville qui a donné le nom à l'*Ampurdan*, pays peu fertile.

ROSES, au Nord d'Empurias, *Port*, *Place forte*.

CAMPREDON, au Nord-Ouest de Roses, petite Ville située au pied des Pyrénées : il y a au milieu une forte Citadelle.

PUICERDA, sur les confins du Roussillon. Cette Ville, *Capitale* de la Cerdagne, est située entre

ERNE.

trafic de draps;  
Barcelona a une  
ts. Elle soutint  
V. son Roi lé-  
u'à la dernière  
voit résidé sous  
1705. jusqu'en  
il quitta l'Es-

celona, petite  
quable par ses

s, au Nord de  
ns une plaine  
r avoir pris le  
re le Roi Phi-

*Université*, au  
on Eglise Ca-  
belle & riche-  
t tout brillant  
e la Vierge est  
ciens Rois d'A-  
de Girone.

e, *Port*, petite  
e.  
-Oueſt de Gi-

Girone, *Port*.  
onné le nom à

, *Port*, *Place*

de Roses, pe-  
énées : il y a

ouffillon. Cette  
est ſituée entre

## DE L'ESPAGNE. 365

les Rivieres de Carol & de Segre : elle a des eaux  
minérales.

URGEL, *Evêché*, près les Pyrénées, sur la  
Segre.

SOLSONE, *Evêché*, au Sud d'Urgel. Cette  
Ville a beaucoup souffert par son attachement à  
l'Archiduc.

Au Sud-Est de Solsone, entre cette Ville &  
Barcelona est le fameux Monastère du *Mont-  
serrat* de l'Ordre de Saint Benoît, un des plus  
célèbres Pélerinages de l'Espagne, où l'on garde  
une image de la Vierge, trouvée, dit-on, en  
880. dans une caverne par des Bergers. Outre  
la vieille Eglise qui ne suffisoit pas au concours  
des Pélerins, Philippe II. en bâtit une nou-  
velle, achevée par Philippe III. Elle est très-  
belle, ornée de trois jeux d'orgues, & d'un Au-  
tel tout doré qui a couté 30000. écus. L'Image  
est sur l'Autel, & elle est éclairée de plus de 90.  
lampes d'argent. Le Trésor est très-riche, & a  
une Couronne de la Vierge qu'on estime un mil-  
lion. Cette montagne, qui est d'une hauteur pro-  
digieuse, est remplie de cellules d'Hermites.

CARDONE, au Sud de Solsone, Duché. Cette  
Ville est célèbre par ses mines inépuisables de  
sel que l'on tire d'une montagne qui est proche.  
Ce sel est de différentes couleurs, mais elles se  
perdent quand on le lave.

VILLA-FRANCA DE PANADEZ, petite Ville  
assez jolie, au Sud-Oueſt de Barcelona.

CERVERA, petite Ville à l'Occident de la  
précédente. Philippe V. y établit en 1717. une  
*Université*.

MONBLANC, au Sud-Est de Cervera, chef-  
lieu d'une Viguerie & d'un Comté. C'étoit au-  
trefois un Duché affecté aux fils des Rois d'A-  
ragon.

BALAGUER, autrefois BERGUSIA, sur la Sé-

gre, au Sud-Ouest de Solfone. Cette Ville est située au pied d'une montagne dans une campagne très-fertile, & a un Château pour sa défense.

LERIDA, *Evêché, Université*, sur la Ségre. C'est une place très-forte & fameuse par la victoire que César remporta sur le parti de Pompée.

TARRAGONE, *Archevêché*, sur la Méditerranée, *Université* fondée en 1532. par le Cardinal Gaspar Cervantes. Cette Ville étoit autrefois beaucoup plus considérable & plus peuplée qu'elle ne l'est aujourd'hui: il s'y fait néanmoins encore un bon commerce. Ses plus beaux Edifices sont la Cathédrale qui porte le nom de *Sainte Thécle*, & l'Eglise de Notre-Dame *du miracle*, bâtie en partie des marbres tirés d'un ancien Théâtre. C'est la patrie de Paul Orose, Disciple de S. Augustin, Auteur d'une Histoire universelle, & de plusieurs autres Ouvrages.

TORTOSE, *Evêché, Place forte*, sur l'Ebre; à cinq ou six lieues de son embouchure, avec un fort beau *Port*. Elle fut prise par les François en 1649. Elle a un Pont de bateaux, dont la tête est défendue par deux demi-bastions. La Cathédrale, le Collège Royal des Dominicains, le Couvent des Carmes, & une porte toute d'un beau marbre tirant sur le noir, sont les édifices les plus remarquables de cette Ville, située dans un pays fertile en grains & en fruits. Les habitants de Tortose ont acheté, par de grosses sommes prêtées au Roi, le droit de construire une espèce de digue à l'embouchure de l'Ebre. Elle forme un saut ou cascade, qui empêche le poisson de la Méditerranée de remonter dans ce fleuve. Ils se sont rendus par-là les maîtres du débit du poisson dans tout l'Aragon.

DERNE.

Cette Ville est  
ans une campa-  
pour sa défense.  
, sur la Ségre.  
eufe par la vic-  
parti de Pom-

r la Méditerra-  
par le Cardinal  
étoit autrefois  
peuplée qu'elle  
anmoins encore  
ux Edifices font  
de Sainte Thé-  
du miracle, bâ-  
un ancien Théâ-  
se, Disciple de  
pire universelle,

rie, sur l'Ebre ;  
ouchure, avec  
e par les Fran-  
bateaux, dont  
mi-bastions. La  
s Dominicains,  
porte toute d'un  
font les édifices  
ille, située dans  
ruits. Les habi-  
de grosses som-  
e construire une  
de l'Ebre. Elle  
mpêche le pois-  
ter dans ce fleu-  
maîtres du débit

ARTICLE IX.

De la Navarre.

Nous avons dit en parlant de la basse Na-  
varre (p. 231.) que Jean d'Albret son der-  
nier Roi, avoit été dépouillé en 1512. de la  
plus grande partie de ce Royaume, sous le foible  
prétexte de l'excommunication lancée contre lui  
par Jules II. Les Rois de France qui sont issus  
de Jean d'Albret par Henri IV. fils de sa fille,  
& en ont retenu le titre de *Rois de Navarre*.  
Charles-Quint avoit ordonné par son testament  
à Philippe II. son fils de le rendre, si cela étoit  
juste. Philippe en mourant fit la même chose.  
Depuis ce tems-là les Rois d'Espagne le trouvant  
trop à leur bienséance, ont toujours objecté des  
raisons pour le garder. La Navarre paroît avoir  
tiré son nom du mot *Nave*, qui aux environs  
des Pyrénées, & en Languedoc, signifie une  
plaine.

C'est un Pays en général peu fertile : il y a  
cependant de bons vins & d'excellens fruits. On  
y trouve dans les montagnes beaucoup de gibier  
& de bêtes fauves : les campagnes sont remplies  
de troupeaux. Il y a des mines d'or, d'argent &  
de plomb, mais on ne se met pas en peine d'y  
travailler.

La Navarre se divise en cinq *Mérindades* ou  
Bailliages, qui prennent leurs noms de leurs Vil-  
les principales ; sçavoir, Pampelune, Estella,  
Olite, Sanguesa & Tudela.

PAMPELUNE, Capitale, Evêché, sur l'Arga.  
Elle est médiocrement grande & fort ancienne.  
Pompée en est, dit-on, le Fondateur. Elle a  
deux Châteaux très-forts ; l'un au-dedans de la

368 GEOGRAPHIE MODERNE.

Ville, l'autre au-dehors. Ce dernier est une Citadelle bâtie par Philippe II. où il y a un fameux moulin à bras, que l'on peut faire tourner aussi par des chevaux. Ce moulin est composé de plusieurs rouages & de 4. ou 5. meules, qui peuvent moudre chacune 24. charges de blé par jour. Cette machine a été inventée pour servir en cas de siège. Pampelune est une des meilleures Places des Espagnols sur les frontieres de France.

ESTELLA. Cette Ville est située dans une plaine agréable sur le bord de l'Ega.

VIANA, petite Ville bâtie près de l'Ebre, au Sud-Ouest d'Estella. Les fils aînés des Rois de Navarre portoient autrefois le titre de Prince de Viana.

TAFALLA, jolie petite Ville, au Sud-Est d'Estella, avec un Palais des anciens Rois de Navarre.

OLITE. Cette Ville est jolie : les Rois de Navarre y ont résidé pendant plusieurs années.

SANGUESA, sur la riviere d'Aragon.

XAVIER\*, près de Sanguésa, Bourg qui a donné le nom à S. François Xavier, Apôtre des Indes.

TUDELA. Cette Ville, qui est jolie & assez grande, est située sur la rive droite de l'Ebre, à l'endroit où la Riviere de *Queilles* se jette dans ce Fleuve. Elle a plusieurs beaux édifices, & son terroir est fertile en bons vins.

A R T I C L E X.

*Du Royaume d'Aragon.*

**I**L est borné au Nord, par les Pyrénées ; à l'Orient, par la Catalogne, dont la Noguera le sépare ; au Midi, par le Royaume de Valence ;

& à l'Occident par les deux Castilles & la Navarre. Il avoit autrefois dans sa dépendance la Catalogne, le Royaume de Valence, & les Isles de Mayorque, de Minorque & d'Yviça. Les Rois d'Aragon possédoient encore le Royaume de Naples & de Sicile, & la Sardaigne.

Ce Pays est sec, plein de montagnes, mal cultivé & peu peuplé. On y recueille peu de bled & de vin, mais il s'y trouve de bonnes mines de fer.

SARAGOCE, sur l'Ebre, anciennement CESAR-AUGUSTA, Capitale, Archevêché, Université. Cette Ville fort ancienne, & des plus grandes d'Espagne, est fort bien bâtie. Ses rues sont longues, larges, bien pavées & fort propres. Elle est ornée d'un grand nombre d'édifices sacrés & profanes. On y compte 17. grandes Eglises & 14. beaux Monasteres, sans parler des autres moins considérables. Elle a deux ponts sur l'Ebre, l'un de pierres, & l'autre qui n'est que de bois, & cependant qui n'a pas son pareil en Europe pour la beauté. La grande rue qu'on nomme la Sainte, pour avoir été arrosée autrefois du sang d'un grand nombre de Martyrs, est d'une longueur & d'une largeur extraordinaire. Elle est bordée de Palais de plusieurs grands Seigneurs, entre lesquels on remarque celui du Viceroi. Elle passe pour la plus belle qui soit en Espagne, & sert de promenade publique. L'Eglise de Notre-Dame du Pillier est célèbre par le concours extraordinaire des Pélerins qui y vont non-seulement de toute l'Espagne, mais encore des Royaumes étrangers. On y voit, entre deux Eglises d'un gout moderne, une Chapelle ancienne & qui n'est pas grande, mais d'une richesse surprenante. La Sainte Vierge y est placée sur un pillier de marbre, dans un lieu si obscur, qu'on ne pourroit la découvrir sans la lueur de quan-

370 GEOGRAPHIE MODERNE:

rité de lampes toujours allumées ; sa niche , sa robe & sa couronne sont remplies de pierres précieuses. Tout autour sont des Anges d'argent massif tenant des flambeaux à la main. La balustrade est d'argent , & les murs sont couverts des monumens de la reconnoissance des fidèles. Les Rois d'Aragon faisoient leur résidence à Saragoce. C'est dans leur Palais hors de la Ville , qu'est maintenant le Tribunal de l'Inquisition. L'Hôpital de cette Ville est un des plus riches de la Chrétienté. L'Archevêque jouit de 40000. écus de rente. L'Ebre n'est pas navigable à Saragoce , à cause des rochers dont cette riviere est remplie. C'est la patrie de l'illustre Saint Vincent , Diacre & Martyr ; de Prudence , Poëte Chrétien , & d'Antoine Augustin , Archevêque de Tarragone , Auteur d'un Ouvrage intitulé *la Correction de Gracien* , & de plusieurs autres sçavans écrits.

CALATAJUD , au Sud-Ouest de Saragoce , au confluent du *Xalon* & du *Xiloca* , *Univerfié*. C'est une Ville assez considérable , nommée autrefois BILBILIS , patrie de Martial , ou au moins bâtie près de cette ancienne Ville.

ALBARAZIN , *Evêché* , au Sud-Ouest de l'Aragon , sur le Guadalaviar. Cette Ville est forte , & une des plus anciennes du Royaume. Ses laines sont les meilleures de tout le Pays.

TERUEL , *Evêché* , sur la même Riviere. Cette Ville est riche , marchande & peu peuplée. L'air y est si doux , qu'on y jouit d'un printems perpétuel.

MEQUINENÇA , au confluent de l'Ebre & de la Ségre. C'est une ancienne Ville défendue par un bon Château , & située dans un terroir fertile & agréable.

FRAGA. Cette Ville qui est près de la Riviere de Cinca , & au Nord de Mequinença , a un

Châ  
des M  
ragon  
Mo  
petite  
BA  
çon ,  
L'air  
lens  
A  
de l'  
appel  
VI  
Com  
mal  
entre  
nour  
la Ri  
truite  
JA  
forte  
nom  
H  
verfi  
est f  
chose  
TA  
Casti  
de Sa  
nom  
sur l  
a cin

Château fortifié, & est remarquable par la victoire des Maures en 1134. sur Alphonse VII. Roi d'Aragon, qui y fut tué.

MONÇON, sur la Cinca, au Nord de Fraga, petite Ville assez bien fortifiée.

BALBASTRO, *Evêché*, au Nord-Ouest de Monçon, anciennement BERGIDUNE', sur le *Véro*. L'air y est doux, & le terroir fertile en excellens vins & en huiles.


AINSA, au Nord de Balbastro, au confluent de l'Ava & de la Cinca, *Capitale* de la Contrée appellée *Sobrarbe*.

VENASQUE, au Nord-Est d'Ainsa, dans le Comté de *Ribagorce*, Pays long & étroit, & fort mal peuplé. Cette Ville a un Château où l'on entretient ordinairement garnison. Son terroir nourrit beaucoup de chevaux & de bestiaux, & la Riviere d'Essera, qui l'arrose, a d'excellentes truites.

JACA, au Nord-Ouest d'Ainsa, *Evêché*, *Place forte*, sur la Riviere d'Aragon, qui a donné son nom, selon quelques Auteurs, à ce Royaume.

HUESCA, au Sud-Est de Jaca, *Evêché*, *Université*, sur l'*Yssuéla*. Le terroir de cette Ville est fertile en excellens vins, & en toutes les choses nécessaires à la vie.

TARAÇONA, *Evêché*, sur les frontieres de la Castille Vieille & de la Navarre, au Nord-Ouest de Saragoce. Elle est située sur une petite riviere, nommée *Queilles*; partagée en haute Ville, bâtie sur le rocher, & basse qui est dans la plaine, & a cinq Couvens d'hommes & trois de filles.





## ARTICLE XI.

*De la Castille Vieille.*

**C**E Royaume a au Nord, la Biscaye & la Navarre; à l'Orient, l'Aragon; au Midi, la Castille Nouvelle; à l'Occident, le Royaume de Léon. Il a pris son nom des Châteaux qu'on y bâtit au dixième siècle en grand nombre, pour se défendre contre les Maures.

La Castille Vieille est peu cultivée, peu fertile & mal peuplée. Son grand revenu se tire de ses laines, qui sont très-estimées. L'Ebre & le Duéro y prennent leur source.

**BURGOS**, Capitale, Archevêché, sur l'Arlançon. Cette Ville est grande & assez peuplée, mais mal-propre: elle est bâtie en forme de croissant. Il y a un ancien Palais où les Comtes & ensuite les Rois de Castille ont fait long-tems leur résidence. La Cathédrale & l'Archevêché sont magnifiques, aussi-bien que les édifices publics, les Places & les Fontaines. La principale Place est presque au milieu de la Ville, entourée de belles Maisons, soutenues par des pilastres qui forment des portiques sous lesquels on se promene quand il fait mauvais tems. Il s'y trouve un Hôpital pour les Pèlerins, bâti par Alphonse IX. qui jouit de 80000. livres de rente. Les Augustins de cette Ville ont dans leur Cloître une Chapelle, où est un Crucifix regardé comme miraculeux. Cette Chapelle est d'une richesse surprenante. Toute la voute est couverte de lampes d'argent. L'Autel a des chandeliers d'or massif, des croix d'or, d'argent, ornées de pierreries, & des couronnes suspendues au-dessus garnies de perles & de très-beaux diamans. Aux deux côtés de cet Autel sont soixante chandeliers d'argent,

plus  
taill  
P  
appe  
cenc  
Prin  
son a  
doux  
Ville  
Abba  
a été  
qui n  
aussi  
de to  
mais  
super  
Mi  
au N  
la tra  
est fer  
d'Esp  
CA  
Castil  
lien e  
porter  
les M  
Lo  
l'Ebre  
abond  
de la  
les Vi  
HA  
no. C  
té érig  
Pedre  
tables  
SAN  
riviere

plus hauts que les hommes de la plus grande taille & d'une pesanteur énorme.

Près de cette Ville est une fameuse Abbaye, appelée *Las Huelgas*, dans laquelle il y a toujours cent cinquante Religieuses, qui sont filles de Princes ou de grands Seigneurs. L'Abbesse a sous son autorité dix-sept autres Couvens, dispose de douze Commanderies, & est Dame de quatorze Villes, & de cinquante Bourgs ou Villages. Cette Abbaye, qu'on nomme la *Noble* par excellence, a été fondée par Alphonse IX. Roi de Castille, qui n'épargna rien pour l'orner magnifiquement; aussi l'or, l'argent, les riches broderies y brillent de toutes parts. Elle fut bâtie d'abord de briques; mais cent ans après elle fut réparée & bâtie plus superbement par la Reine Marie.

MIRANDA-DE-EBRO, autrefois DEOBRIGA, au Nord de Burgos, petite Ville sur l'Ebre qui la traverse: elle a un bon Château. Son terroir est fertile en vins, qui passent pour les meilleurs d'Espagne.

CALAHORRA, Evêché, au Nord-Est de la Castille Vieille, près l'Ebre. Le célèbre Quintilien est né dans cette Ville. Les Chrétiens remporterent aux environs une grande victoire sur les Maures en 825.

LOGRONO, au Nord-Ouest de Calahorra, sur l'Ebre, ancienne Ville située dans un terroir abondant en vins, & en fruits excellens. Elle est de la petite Province appelée *Réoxa*, comme les Villes suivantes.

HARO, sur l'Ebre, au Nord-Ouest de Logrono. Cette petite Ville est le chef-lieu d'un Comté érigé par le Roi Jean II. en faveur de Don Pedre-Fernandez de Velasco, tige des Connétables de Castille.

SAN-DOMINGO-DE-LA-CALCADA, sur la petite riviere de *Laglera*, Cité, autrefois Evêché.

374 GEOGRAPHIE MODERNE.

**SORIA**, près de la source du Duéro, au Sud-Ouest de Calahorra, *Cité*. C'est une petite Ville bâtie des ruines de l'ancienne Numance, si fameuse dans l'Histoire Romaine, & qui fut détruite par Scipion l'Africain, 130. ans avant Jesus-Christ.

**LERMA**, au Sud de Burgos, sur l'*Arlança*. C'est un Duché érigé par Philippe III. en 1599. en faveur de François Gomez de Sandoval. Cette petite Ville a un très-beau Château qui appartient aux Ducs de Lerma.

**VALLADOLID**, *Evêché, Université*, à l'Occident de la Castille Vieille, près le Royaume de Léon, sur la Riviere de *Pisuerga*. C'est une grande & belle Ville, bien peuplée. Les Rois de Castille y ont résidé jusqu'à Charles-Quint, & l'on y voit encore leur Palais. Cette Ville a plusieurs Places, dont les principales sont celle du *Marché*, qui a 700. pas de tour, & où se tiennent les foires, & une autre environnée de belles maisons uniformes, & ornées de balcons dorés; avec un grand nombre de Couvens, entre lesquels le plus beau est celui des Dominicains, fondé par les Ducs de Lerma. Le Roi d'Espagne y a érigé en 1752. une Académie des Sciences & des Arts, qui doit jouir des mêmes honneurs & privilèges que celles de Séville & de Barcelone.

**PENAFIEL**, petite Ville au Sud-Est de Valladolid, près le Duéro, *Capitale* d'un Marquisat, avec un Palais & un Château bien fortifié. Son terroir est fertile, & on y fait d'excellens fromages.

**ROA**, petite Ville sur le Duéro, dans une vaste & fertile campagne, avec un beau Palais.

**ARANDA DE DUÉRO**. C'est une ancienne Ville sur le Duéro, qui est assez grande & assez belle.

**OSMA**, *Evêché, Université*, sur le Duéro. Cette

BERNE.

Duéro , au Sud-  
une petite Ville  
umance , si fa-  
k qui fut détruite  
ns avant Jesus-

r l'*Arlança*. C'est  
II. en 1599. en  
Sandoval. Cette  
teau qui appar-

rsité , à l'Occi-  
le Royaume de  
. C'est une gran-  
e. Les Rois de  
Charles-Quint , &  
ette Ville a plu-  
ales sont celle  
r , & où se tien-  
ronnée de belles  
balcons dorés ;  
vens , entre les-  
minicains , fon-  
Roi d'Espagne y  
ie des Sciences  
mêmes honneurs  
ville & de Bar-

ad-Est de Valla-  
d'un Marquisat,  
en fortifié. Son  
d'excellens fro-

, dans une vaste  
au Palais.

e ancienne Ville  
& assez belle.

r le Duéro. Cette

## DE L'ESPAGNE. 375

Ville est très-ancienne & presque ruinée. L'Evê-  
que réside dans un Bourg qui est tout proche. Elle  
a eu pour Evêque, dans le dernier siècle, le célé-  
bre Jean de Palafox, qui avoit été forcé de quit-  
ter l'Amérique où il étoit Evêque d'Angelopolis,  
& de revenir en Espagne.

CALAROGA \*, Bourg près d'Osma, célèbre  
pour avoir donné naissance à S. Dominique.

SIGUENZA, au Sud-Est d'Osma, Evêché. Il y a  
une *Université* fondée au commencement du sei-  
zième siècle.

ATIENZA, au Nord-Ouest de Siguenza, petite  
Ville remarquable par les montagnes qui en sont  
proche, & auxquelles elle donne son nom.

MEDINA-COELI, au Nord-Est de Siguenza ;  
ancienne Ville près la source du Xalon, *Capitale*  
du Duché de Medina-coeli, duquel dépendent  
quatre-vingts Villages.

SÉGOVIE, Evêché, au Sud-Ouest de la Castille  
Vieille. Cette Ville renommée pour ses beaux  
draps & ses laines, est belle, riche & peuplée.  
Elle a un Château Royal, nommé l'*Alcaçal*, qui  
est tout couvert de plomb, & on y monte par  
des degrés taillés dans le roc. Il y a toujours une  
sentinelle dans les tours, & sur la plate-forme  
sont plusieurs canons pointés contre la Ville.  
Les chambres en sont meublées magnifiquement.  
La Chapelle Royale est dorée & ornée de très-  
beaux tableaux. On remarque dans ce Palais une  
superbe sale, dorée entièrement, & qui est rem-  
plie de tous les portraits des Rois d'Espagne,  
depuis Pélage, jusqu'à Jeanne, mere des Em-  
pereurs Charles V. & Ferdinand ; c'est ce qui la  
fait nommer *la Sale des Rois*. La Maison de la  
Monnoie mérite aussi d'être vûe. Les Tours en  
sont couvertes de plomb ; la riviere qui y passe,  
fait tourner certains moulins, par le moyen des-  
quels la monnoie se trouve fondue, pesée, ro-

## 376 GÉOGRAPHIE MODERNE.

gnée, marquée comme elle le doit être, & cela dans un moment & très-parfaitement. Cette invention est venue d'Inspruck, Capitale du Tirol. Ségovie & Séville sont les seules Villes où l'on batte monnoie. Son aqueduc bâti par l'Empereur Trajan, a plus de trois mille pas de longueur d'une montagne à l'autre : il est composé de deux rangs de 177. arcades l'un sur l'autre. Ségovie a donné naissance à Dominique Soto, Dominicain, envoyé par Charles-Quint au Concile de Trente, où il se distingua par sa science.

COÇA, Bourg, au Nord de Ségovie. C'est la patrie de l'Empereur Théodose.

AVILA, Evêché, au Sud-Ouest de Ségovie, sur l'Adaja. Il s'y fabrique de très-beaux draps. C'est la patrie de Sainte Thérèse. Le célèbre Alphonse Tostar qui en étoit Evêque au quinzième siècle, est enterré dans sa Cathédrale. On lit sur son tombeau une inscription qui lui attribue un sçavoir universel.

PEDRAÇA DE LA SIERRA, Bourg entre Avila & Ségovie, où est un fort Château dans lequel François, Dauphin de France, & Henri son frere, enfans du Roi François I. furent détenus comme otages pendant quatre ans. Ce Bourg est aussi célèbre pour avoir donné naissance à l'Empereur Trajan.

---

## ARTICLE XII.

### *Du Royaume de Léon.*

**C**E Royaume est plus fertile en bleds qu'en vins. Il est borné au Nord, par les Asturies; à l'Occident, par la Galice & le Portugal; à l'Orient, par les deux Castilles; & au Midi, par l'Estremadure qui en dépendoit ci-devant. Le Duéro le divise en deux parties presque égales.

Il a du Septentrion au Midi :

**LÉON**, Capitale, Evêché. Cette Ville qui est ancienne & considérable, est située entre les deux sources de l'Ezla. Sa Cathédrale passe pour la plus belle d'Espagne : elle ne relève d'aucune Métropole. Léon étoit autrefois la Capitale du premier Royaume Chrétien d'Espagne, qui commença dans les Asturies presqu'aussitôt après l'invasion des Maures. Les Rois ont cessé d'y résider depuis la réunion de ce Royaume à celui de Castille en 1037. par la mort de Wérémond III.

**ASTORGA**, Evêché, sur la Riviere de *Tuerta*. Cette Ville est ancienne & médiocre.

**BÉNAVENTE**, petite Ville sur l'Ezla. Elle appartient à la Maison de Pimentel, qui y a un beau Château

**MEDINA DE RIO-SECO** : à l'Orient de Bénévente, Duché érigé en 1520. par Charles V. en faveur de Don Fernand Henriqués, descendu d'une Maison de ce nom, issue de Don Alphonse XI. Roi de Castille, & qui a possédé long-tems la charge d'Amiral, qui étoit, en quelque façon, héréditaire dans cette famille. C'est une Ville ancienne, située dans une plaine où il y a de bons pâturages.

**VILLALPANDO**, au Sud-Ouest de la précédente. Les Connétables de Castille y ont un beau Palais, & un Arsenal bien fourni.

**PALENCIA**, Evêché, à l'Orient du Royaume de Léon, sur le *Carion*. Son Université a été transférée à Salamanque au treizième siècle.

**ZAMORA**, Evêché, sur le *Duéro*. Le nom de *Zamora* veut dire *Turquoise* : le terroir de cette Ville en a des Mines ; ce sont les Maures qui l'ont ainsi appelée au lieu de *Sensica*, qui étoit son ancien nom. Elle possède les reliques de Saint Ildefonse, célèbre Evêque de Toledé.

**TORO**, sur le même Eleuve. Elle est située sur

## 378 GÉOGRAPHIE MODERNE

un coteau qui fournit d'excellens vins.

TORDESILLAS , sur le Duéro, ancienne Ville; avec un vieux Château, dans lequel mourut en 1555. la Reine Jeanne, mere de Charles-Quint.

MEDINA DEL CAMPO , au Sud-Est de Toro. Cette Ville qui est ancienne, riche & commerçante, est située dans un terroir fertile dans les choses nécessaires à la vie, & sur-tout en vins excellens. C'est la patrie de Ferdinand I. Roi d'Aragon, de l'Empereur Ferdinand, frere de Charles-Quint, & de Georges Gomez-Pereira, célèbre Médecin, qu'on prétend avoir enseigné le premier en 1554. que les bêtes sont de pures machines.

SALAMANQUE , Evêché, Université, sur la Riviere de Tormes. Cette Ville est grande & peuplée. Sa Cathédrale est une des plus belles d'Espagne; & les Couvens des Dominicains & des Franciscains sont très-bien bâtis & très-nombreux. Celui de Saint Bernard est remarquable par son escalier dont les marches ont cinq pas de long, & sont soutenues comme en l'air, formant une montée magnifique de cent degrés, ornée de quantité de statues dorées, qu'on voit aux côtés des pailliers. Son Université est la premiere d'Espagne: elle a un grand nombre de Colléges, entre lesquels il y en a quatre qu'on nomme Grands, & où les plus puissans Seigneurs tâchent de faire entrer leurs enfans; & quatre-vingts Professeurs, dont les huit premiers qui enseignent la Théologie, ont chacun 1000. écus de pension, d'autres n'ont que 500. écus. Outre ceux-là il y en a un grand nombre qui n'ont point de gages de l'Université, & qui ne laissent pas d'enseigner tous les jours comme les rentés. On les appelle *Prétendientes*, & ils attendent que quelque Chaire vaque pour s'y présenter. Il y a beaucoup de Docteurs. qui enseignent la Médecine,

ancienne Ville; quel mourut en Charles-Quint. Sud-Est de Toro. riche & commerciale fertile dans les tout en vins ex- and I. Roi d'A- , frere de Char- ez-Pereira, célé- voir enseigné le ont de pures ma-

erfisé, sur la Ri- grande & peu- plus belles d'Es- minicains & des is & très-nom- est remarquable ont cinq pas de en l'air, formant t degrés, ornée qu'on voit aux té est la premiere ombre de Collé- re qu'on nomme eigneurs tâchent quatre-vingts Pro- s qui enseignent écus de pension, Outre ceux-là il ont point de ga- aissent pas d'en- es rentés. On les endent que quel- ter. Il y a beau- nt la Médecine,

& des Professeurs en toutes les Langues. L'écu- de de la Jurisprudence y est la plus cultivée. On voit à Salamanque une belle Bibliothèque, où les livres sont tous attachés avec de petites chaînes. C'est le lieu de la sépulture de Michel Ve- rin; Auteur, à l'âge de quatorze à quinze ans, de Distiques Moraux, formés sur les pensées les plus exquisés & les sentimens les mieux choisis des anciens Philosophes Grecs & Romains, & sur-tout des livres de Salomon. Ce Poète vraiment Chrétien mourut avant l'âge de dix-huit ans.

ALVA DE TORMES, au Sud-Est de Salaman- que, sur la Riviere de *Tormes*, Duché érigé par Henri IV. Roi de Castille, en 1469. Il appar- tient aux Seigneurs de la Maison d'Alvarez, qui y ont un magnifique Palais.

LEDESMA, au Sud-Ouest de Salamanque. C'est une ancienne Ville sur la Riviere de *Tormes*, & un Comté duquel dépendent cent vingt Villages: il y a des bains chauds.

CIUDAD-RODRIGO, Evêché, *Place forte*, au Sud-Ouest de Ledesma, sur la petite Riviere d'*Aguada*, vers le Portugal. On y fait un grand commerce de cuivre.

---

## ARTICLE - XIII.

### *De la Castille Nouvelle.*

CETTE Province étoit la plus considérable de l'ancien Royaume de Castille, qui renfermoit aussi la Vieille Castille, le Royaume de Murcie, l'Andalousie, le Royaume de Léon, la Galice, les Asturies & la Biscaye. Les Rois de Castille & de Léon se rendirent maîtres en 1227. de la Nouvelle Castille, ou Royaume de Toledé, qui étoit possédé par un Roi Maure.



La *Nouvelle Castille* est bornée au Nord, par la Castille Vieille; à l'Orient, par les Royaumes d'Aragon & de Valence; au Midi, par l'Andalousie & le Royaume de Murcie; & à l'Occident, par le Royaume de Léon & le Portugal, si on renferme dans la Nouvelle Castille l'Estrémadure, qui dépendoit ci-devant du Royaume de Léon. Elle est encore à présent la plus grande Province d'Espagne. Elle produit assez de bled & de vin, quoique son terroir manque d'eau.

On la divise en quatre Provinces: sçavoir, l'Algarie, au Nord; la Sierra, à l'Orient; la Manche, au Midi; & l'Estrémadure, à l'Occident.

#### 1. L'Algarie.

MADRID, (a) Capitale de toute l'Espagne, sur le Mançanarès, Cité. Ce n'étoit autrefois qu'une Bourgade qui appartenoit aux Archevêques de Tolède; aujourd'hui c'est une Ville grande & bien peuplée, mais mal bâtie, fort sale & mal pavée. Il y fait un chaud extraordinaire en été, & un très-grand froid en hyver, quoiqu'elle ne soit située qu'au quarantième degré de latitude environ. Les Rois d'Espagne depuis Charles-Quint, y demeurent ordinairement ou dans les environs. Le Palais du Roi qui étoit vaste & sans symétrie, a été presque réduit en cendres par un incendie; mais on l'a rebâti d'un meilleur goût. La grande Place de Madrid est ce qu'il y a de plus beau dans cette Ville. Cette Place est parfaitement carrée, environnée de maisons uniformes à cinq étages, avec balcons: on y voit toutes for-

(a) On la nomme en Latin *Mantua Carpetanorum*, soit parcequ'elle est au lieu où étoit autrefois cette Ville, comme on le pense communément, soit parcequ'elle s'est accrue des ruines de *Villa-Manta*, laquelle, selon le P. Briet, est la Mantoue des Carpetains.

INE:

Nord, par  
es Royaumes  
par l'Anda-  
& à l'Occi-  
e Portugal,  
Castille l'Es-  
du Royaume  
plus grande  
ssez de bled  
ue d'eau.  
s : sçavoir,  
l'Orient ; la  
, à l'Occi-

Espagne, sur  
esfois qu'une  
hevéques de  
e grande &  
sale & mal  
aire en été,  
oiqu'elle ne  
latitude en-  
arles-Quint,  
es environs.  
s symétrie,  
r un incen-  
ur goût. La  
y a de plus  
est parfaite-  
s uniformes  
t toutes for-

tanorum, soit  
cette Ville,  
cequ'elle s'est  
, selon le P.

DE L'ESPAGNE. 381

tes de marchandises dans les boutiques & sous les  
portiques. Madrid a une Académie de la langue  
Castillane, établie en 1713. Philippe II. a fait  
bâtir un pont magnifique sur le Mançanarès, qui  
n'est qu'un petit ruisseau; ce qui a fait dire qu'il  
ne manquoit rien à ce pont que de l'eau. Les rues  
& les places de cette Ville sont ornées d'une infi-  
nité de belles fontaines de marbre & de jaspe,  
& embellies de statues. Les plus grandes four-  
nissent de l'eau à une grande partie de Madrid.  
Les eaux de plusieurs de ces fontaines sont d'une  
legereté extraordinaire. Les Eglises y sont magni-  
fiques, sur-tout celle de Saint Isidore, bâtie par  
Philippe IV. Elle a un dôme où l'or & l'azur  
brillent de toutes parts. Marie-Anne d'Autriche,  
femme de ce Roi, a fait bâtir un Hôpital pour  
les filles enceintes, & le Prince son époux un  
autre pour les enfans trouvés. Il fait très-cher  
vivre à Madrid : le vin n'y est pas bon; mais le  
pain & le mouton y sont excellens. Il y a un  
Ordre de Chanoinesses, nommées les *Dames de*  
*S. Jacques*, qui font preuve de Noblesse & de  
descendance de vieux Chrétiens, comme les Che-  
valiers du même nom. Elles portent de grands  
manteaux blancs & des scapulaires chargés d'une  
épée en forme de croix, & ont de grosses pen-  
sions. Il s'y est établi, depuis une quarantaine  
d'années, un très-grand nombre de François,  
qui sont devenus riches par le moyen de diver-  
ses manufactures. C'est la patrie du célèbre Car-  
dinal de Lugo, l'un des plus sçavans Jésuites  
de son siècle, & Auteur d'un grand nombre d'ou-  
vrages, dont le plus estimé est son *Traité de la*  
*Pénitence*.

Aux environs de Madrid, il y a plusieurs Mai-  
sons Royales : la principale est à l'Orient, & se  
nomme *Buen-Retiro*. Tout l'édifice est composé  
de quatre grands corps de logis flanqués d'un

## 382 GEOGRAPHIE MODERNE.

pareil nombre de pavillons qui forment un quarré parfait. Il y a au milieu un parterre, avec une fontaine, dont la statue qui jette beaucoup d'eau, arrose les fleurs. Les appartemens en sont vastes & magnifiques. Les plafonds sont peints & dorés. Le parc qui est fort agréable a plus d'une lieue de tour. On trouve une autre Maison Royale sur le Mançanarès : elle s'appelle *El-Pardo*.

**TOLEDE**, sur le Tage, *Archevêché, Université*. Cette Ville est ancienne, belle, grande & assez peuplée : elle étoit autrefois la Capitale d'Espagne, sous les Goths. Son Archevêque est Primat du Royaume, Grand-Chancelier de Castille, & Conseiller d'Etat : il a un Palais magnifique, & jouit de plus d'un million de revenus. On admire entre les autres édifices de cette Ville, le Palais Royal appellé *Alcaçar*, & la Cathédrale, où il s'est tenu un grand nombre de Conciles, & dans laquelle le Cardinal Ximenès a fondé la Chapelle appellée des *Mosarabes*, du nom de Moza chef des Maures qui ayant soumis les habitans de Toledé, leur laissa la liberté de conscience & six Eglises dans lesquelles ils conserverent l'usage de célébrer l'Office divin dans la forme prescrite par Saint Isidore, Archevêque de Séville. Pour conserver la mémoire de cet Office, Ximenès ayant eu le bonheur de trouver de vieux manuscrits en caractères Gothiques où il étoit contenu, fonda cette Chapelle, y établit douze Chanoines avec un Doyen, & dépensa cinquante mille écus à faire imprimer des Missels & des Bréviaires pour cet usage. Il y a dans cette Ville 38. Maisons Religieuses, 27. Paroisses, plusieurs Hôpitaux, de belles Places & des Manufactures d'étoffes & de lames d'épée. Toledé est la patrie du célèbre Jésuite Louis de la Cerda, Auteur d'un grand Commentaire sur Virgile, & d'Alphonse Salmeron un des Théologiens du

Conc  
Saint  
tie du  
O  
est pr  
rout  
AR  
Maifo  
Tage  
tant n  
MA  
Ville  
Elle e  
Esc  
l'Alber  
en vin  
gé par  
en fav  
ALC  
TUM,  
Rivier  
sue fon  
Cardin  
que. O  
à qui il  
Collég  
de Tol  
jouit d  
tre des  
ceinte  
douze  
où l'on  
C'est da  
dinal a  
GUA  
Ville e  
roir.  
L'Es

DE L'ESPAGNE. 383

Concile de Trente; & des premiers Disciples de Saint Ignace, Auteur de dissertations sur une partie du Nouveau Testament.

OCANA, au Nord-Est de Toledé. Cette Ville est près du Tage, dans un terroir abondant en toutes les choses nécessaires à la vie.

ARANJUEZ, au Nord-Ouest d'Ocana. C'est une Maison de plaisance des Rois d'Espagne sur le Tage, charmante pour sa situation & ses beautés, tant naturelles qu'artificielles.

MAQUÉDA, au Nord-Ouest de Toledé, petite Ville avec titre de Duché, & un beau Château. Elle est située dans un terroir couvert d'oliviers.

ESCALONA, au Nord-Ouest de Maquéda, sur l'*Alberche*. Cette Ville est dans un terroir fertile en vins, en huile & en fruits. C'est un Duché érigé par Henri IV. au milieu du quinzisième siècle, en faveur du Marquis de Villena.

ALCALA-DE-HENARÉS, autrefois COMPLUTUM, à l'Orient de Madrid, *Cité*. Elle est sur la Rivière de *Hénarés*, & il y a une fameuse *Université* fondée par le Cardinal Ximenes en 1508. Ce Cardinal lui a donné une très-belle Bibliothèque. Outre l'*Université* où il mit 46. Professeurs à qui il assigna des revenus certains, il fonda un Collège qu'il consacra à Saint Ildefonse, Patron de Toledé. C'est-là que demeure le Recteur qui jouit de beaux privilèges, entr'autres de connoître des causes criminelles des Gradués. Dans l'enceinte de ce Collège il en fonda un autre pour douze Religieux Cordeliers, & depuis huit autres où l'on enseigne les Sciences & les Langues. C'est dans l'Eglise du grand Collège que ce Cardinal a été enterré.

GUADALAXARA, sur la même Rivière. Cette Ville est renommée pour la fertilité de son terroir.

L'ESCURIAL, au Nord-Ouest de Madrid. Ce

384 GEOGRAPHIE MODERNE.

n'est qu'un Village , où Philippe II. a fait construire , en mémoire de la victoire remportée en 1557. sur les François près de Saint- Quentin , un magnifique Couvent de l'Ordre de S. Jérôme , en exécution du vœu qu'il avoit fait d'élever à la gloire du Martyr S. Laurent le plus beau monument de l'Europe , s'il gaignoit la bataille , qui se donna le jour de la fête de ce Saint. Cet édifice a 280. pas de long , sur 260. environ de large , & est construit en forme de gril. Outre les bâtimens habités par les Moines qui sont au nombre de 200. & ceux des Officiers du Roi dont le Palais fait partie de l'édifice , il s'y trouve un Collège & une Bibliothèque des plus nombreuses , & riche en anciens Manuscrits. L'Eglise a été bâtie sur le modèle de Saint Pierre de Rome. Sous le grand Autel , qui est d'une grande richesse & très-beau , il y a une Chapelle voutée que l'on nomme le *Panthéon* , étant copiée du Panthéon de Rome. Elle l'emporte en beauté & en magnificence sur l'Eglise même. C'est-là que reposent les corps des Rois & des Reines d'Espagne , & ceux des Princes & Princesses de la Famille royale. Ce Couvent , ou plutôt ce superbe Palais , sans contredit la merveille d'Espagne , est si vaste , qu'on y compte plus d'onze mille fenêtres , dix-sept cloîtres , vingt-deux cours , plus de huit cens colonnes , un nombre prodigieux de salles , de fallons , de cabinets , & quatorze mille portes : on a été vingt-deux ans à le bâtir , & il a coûté vingt-cinq millions. Le Roi y fait de tems en tems quelque séjour.

**SAINT-ILDEFONSE \*** , Maison Royale magnifique , au Nord de l'Escorial & vers Ségovie. C'est le Versailles d'Espagne , où l'on a fait depuis 1720. des jardins superbes. Philippe V. s'y retira en 1724. après avoir abdiqué la Couronne en faveur de Don Louis , son fils aîné ; mais ce

jeune

jeune  
dans  
Trôn  
Doua

On  
mont  
gnifie  
Cu  
Xuca  
Cette  
meux

Gu  
ça , jo

SAN  
la Riv  
marqu

lui a c  
& très

ALM

Sud-E

bre par

chal d

Charle

Hollan

mit Phi

CAL

le Che

nom , in

Castille

a été aff

VI. en

cette ch

aparav

CRUD

pour la  
Ton

jeune Prince étant mort au bout de sept mois, dans la même année Philippe V. remonta sur le Trône. Depuis sa mort arrivée en 1746. la Reine Douairière y a demeuré.

## 2. La Sierra.

On nomme ainsi cette Province à cause de ses montagnes, du mot arabe *SSiri* ou *Sera*, qui signifie Montagne.

**CUENÇA**, Evêché suffragant de Toledé, sur le Xucar. Son Evêque a 50000. ducats de rente. Cette Ville est la patrie de Louis Molina, fameux Jésuite.

**GUETE** ou **HUETTE**, au Nord-Ouest de Cuença, jolie Ville où il y a un fort Château.

**SAINT-CLEMENTE**, au Sud de Cuença, près de la Riviere de *Zancara*. Cette petite Ville est remarquable par sa fidélité pour Philippe V. qui lui a donné les titres de très-noble, très-royale & très-fidèle.

**ALMANÇA**, vers le Royaume de Valence, au Sud-Est de la Sierra. Cette petite Ville est célèbre par la victoire que gagna en 1707. le Maréchal de Berwick sur les troupes de l'Archiduc Charles qui étoient composées d'Anglois, de Hollandois & de Portugais. Cette victoire affermit Philippe V. sur le trône d'Espagne.

## 3. La Manche.

**CALATRAVA**, sur la *Guadiana*. Cette Ville est le Chef-lieu d'un Ordre de Chevalerie de ce nom, institué en 1158. par Don Sanche II. Roi de Castille. Le titre de Grand-Maitre de cet Ordre a été affecté à la Couronne de Castille par Adrien VI. en 1522. qui donna une Bulle pour rendre cette charge héréditaire, d'élective qu'elle étoit auparavant.

**CIUDAD-REAL**, près la même Riviere. Elle passe pour la plus belle Ville de Castille. Sa situa-

tion est dans un fond, au milieu d'une plaine fertile en vins excellens, & où l'on trouve de fort bon miel : elle nourrit aussi beaucoup de bestiaux.

**PUEENTE DEL-ARCOBISPO**, sur le Tage. Cette Ville appartient à l'Archevêque de Toledé, & est ainsi appellée de son Pont sur le Tage, bâti par un Archevêque de Toledé.

**TALAVERA DE LA REYNA**, au Sud-Ouest de Toledé, au confluent de l'*Alberche* & du Tage : on lui a donné ce nom, parcequ'elle étoit l'apanage des Reines de Castille. C'est la patrie de Jean Mariana, sçavant Jésuite, & Auteur d'une excellente Histoire d'Espagne & d'autres ouvrages.

**CONSUEGRA**, au Sud-Est de Toledé, petite Ville au pied des montagnes de Toledé : elle appartient aux Chevaliers de Malte, & elle a un Château qui est la résidence ordinaire du Grand-Priseur de Castille.

#### 4. L'*Estrémadure*.

Elle a été ainsi nommée, selon le P. Briet, soit parceque c'est la plus mauvaise contrée de la Castille Nouvelle, soit plutôt du Fleuve Duéro, qui donnoit le nom à une Province dont elle faisoit partie. Quoique cette Province ait été unie à la Castille Nouvelle, elle a un Capitaine Général, qui, outre l'autorité qu'il a sur les troupes, a une inspection absolue sur la Police, tant dans les Villes que dans les Bourgades.

**BADAJOS**, *Place forte, Evêché*, sur la Guadiana, vers les frontieres du Portugal. Cette Ville n'est pas grande, mais les maisons y sont bien bâties & les rues assez larges. L'Eglise Cathédrale qui porte le nom de *Saint-Jean* est au bout d'une grande Place, où est le Palais du Gouverneur. Elle a plusieurs belles Eglises & un Collège de Jésuites. On y voit un fort beau Pont, dé-

DE L'ESPAGNE.

387

tendu par un fort Château, nommé San Christoval. En 1729. les Rois d'Espagne & de Portugal eurent ensemble une entrevue dans une Isle voisine de cette Ville, où ils signerent les contrats de mariage de leurs enfans, & se livrerent mutuellement les Princesses leurs filles, l'une pour être épouse du Prince des Asturies, & l'autre du Prince de Bresil, Infant de Portugal.

**XERÉS DE LOS CAVALLEROS**, Cité, dont le titre lui a été donné par Charles V. pour sa fidélité, au Sud de Badajoz, sur l'*Ardilla*. Cette Ville ainsi nommée, parcequ'elle a appartenu aux Chevaliers de l'Ordre des Templiers, a été réunie à la Couronne par Alphonse XII. Roi de Castille. Elle est située dans un terroir abondant en pâturages. C'est la patrie de Vasquès Nunne de Balboa, qui a entrepris le premier de faire voile dans la Mer du Sud en 1513.

**MÉRIDA**, sur la Guadiana. C'est une ancienne & forte Ville : on y trouve une herbe propre à faire l'écarlate : son terroir est fertile en vins, grains & pâturages.

**MÉDINA DE LAS-TORRES**, au Sud de Mérida, Duché érigé par Philippe IV. en faveur de Gaspard de Guzman, Comte d'Olivarès son favori.

**FERIA**, au Nord-Est de Medina de Las-Torres, Duché érigé par Philippe II. pour Don Gomez Suarez de Figueroa.

**MÉDELLIN**, sur la Guadiana, ancienne Ville avec titre de Comté. C'est la patrie de Fernand Cortez, qui conquist le Mexique en 1521.

**ALCANTARA**, sur la rive gauche du Tage. Elle a été nommée Alcantara par les Maures, dont elle est l'ouvrage, à cause de son Pont. Cette Ville est ancienne & célèbre, parcequ'elle est le Chef-lieu des Chevaliers d'Alcantara, qui se nommoient autrefois *Chevaliers du Poirier*. On y voit



## 388 GEOGRAPHIE MODERNE:

sur le Tage un très-beau Pont, qui est un ouvrage des Romains. Il a été construit du tems de l'Empereur Trajan, aux dépens de plusieurs Villes dont on voyoit les noms dans quatre cadres de marbre qui étoient sur le pont. Il n'y en a qu'un qui subsiste, & on y lit une inscription qui prouve ce fait. Ce pont a 200. pieds de hauteur, 670. pieds de long, sur 28. de large, quoiqu'il n'ait que six arches.

CORIA, au Nord-Est d'Alcantara, *Evêché*; sur la Riviere d'Alagon. Cette Ville est située dans une plaine fertile en tout. C'est un Marquisat qui appartient aux Ducs d'Albe.

PLACENZIA, au Nord-Est de Coria, *Evêché*; belle Ville avec un bon Château, dans une plaine fertile, nommée *Vera de Placenzia*.

VALENCIA D'ALCANTARA, au Sud-Ouest d'Alcantara, petite Ville fortifiée, vers les frontieres de Portugal.

ALBUQUERQUE, au Sud d'Alcantara, petite Ville, mais forte, & connue par son commerce de draperies & de laines. Les Portugais qui l'avoient prise dans le tems de leur alliance avec l'Archiduc Charles, la rendirent à l'Espagne en 1715.

TRUXILLO, au Sud-Est d'Alcantara, sur la Riviere d'Almonte. Cette Ville est ancienne, & a une Citadelle bâtie sur le roc, & qui la domine. C'est la patrie du célèbre François Pizarro, qui fit la conquête du Pérou en 1533.

GUADALOUPE, au Nord-Est de Truxillo. C'est une petite Ville bien bâtie, située dans un terroir abondant en vins & en fruits excellens, & célèbre par une image miraculeuse de la Sainte Vierge, qui y attire un grand concours de pèlerins. Elle est dans un Couvent célèbre de Moines de S. Jérôme bâti comme une Citadelle au milieu de la Ville. Il est magnifique & fort vaste.

On y voit une Infirmerie pour les pauvres malades, un Hospice pour les étrangers, une Apo-  
richairerie riche & bien fournie, deux Colléges,  
& plusieurs beaux Cloîtres, avec des fontaines,  
& des Jardins charmans.

ELLERENA, sur les confins de l'Estrémadure  
& de l'Andalousie, au Sud-Est de l'Estrémadure.  
Cette petite Ville appartient aux Chevaliers de  
Saint Jacques, & a été honorée du titre de *Cité*  
par Philippe IV. en 1641.

ARTICLE XIV.

*Des Isles d'Espagne.*

Ces Isles sont dans la Mer Méditerranée :  
celles s'appelloient autrefois *Baléares*, des  
mots phéniciens *Bal'ire*, Habile à lancer, qui dé-  
signent la principale qualité de ses anciens ha-  
bitans. Elles sont au nombre de trois principales :  
sçavoir, *Mayorque*, que les Espagnols écrivent  
*Mallorca*, *Minorque* & *Iviça*. Elles formoient du  
tems des Maures un Royaume, qui portoit le  
nom de Mayorque : il fut conquis par le Roi d'A-  
ragon en 1228. & 1229.

1. *Mayorque* est fertile en bleds, en vins ex-  
cellens & en olives : on trouve beaucoup de co-  
rail le long de ses côtes. Cette Isle a donné nais-  
sance à plusieurs grands hommes, entr'autres,  
à deux Grands-Maitres de Malte, de la Maison  
de Cottoner; & à Raimond Lulle, Auteur de plu-  
sieurs Ouvrages de Philosophie & de Médecine.  
Ses habitans sont bons armateurs : elle renferme;

MAYORQUE, Capitale, Evêché, Port, Univer-  
sité. Cette Ville est située dans une grande Baye :  
elle est forte, grande, belle & riche. La Cathé-  
drale, le Palais royal & les Places publiques,

sont magnifiques ; le Capitaine Général qui commande à toute l'Isle, y réside : on y entretient une bonne garnison contre les incursions des Corsaires d'Afrique.

ALCUDIA, sur la côte Orientale.

2. *Minorque*. Cette Isle est pleine de Montagnes ; cependant on y trouve de bons pâturages, & quantité de Mulets. Elle produit aussi du bled, du vin, des oranges, & plusieurs sortes de fruits. On y trouve des perdrix, des lapins, & autre gibier. Elle a environ onze lieues de France en longueur, mais sa largeur est inégale. Les Anglois s'en étoient emparé en 1708. & elle leur avoit été cédée par la paix d'Utrecht.

CITADELLA, Capitale, à l'Ouest. C'est une petite Ville, dont les fortifications sont médiocres. Elle étoit la résidence du Gouverneur de l'Isle pour les Anglois, qui y avoient une bonne garnison. Son Port est bon. Elle jouissoit, sous les Anglois, du libre exercice de la Religion Catholique, & étoit gouvernée par les anciennes Loix.

PORT-MAHON, au Sud-Est. C'est un des meilleurs Ports de la Méditerranée, moyennant lequel les Anglois étoient fort puissans sur cette Mer : ce qui étoit de grande conséquence pour eux, par rapport à leur commerce du Levant, qui étoit très-florissant ; mais qui ne peut manquer de diminuer depuis qu'ils l'ont perdu. On l'appelle en Latin *Portus-Magonis*, du nom de Magon, Général des Carthaginois, qui le fit construire plus de deux cens ans avant Jésus-Christ. La Ville étoit riche & commerçante, & défendue par plusieurs Forts, dont le plus remarquable est celui de S. Philippe, qui s'est rendu aux François, commandés par le Maréchal Duc de Richelieu, le 28. Juin 1756. Il y avoit dans ce Fort, au moment de sa réduction,

général qui com-  
y entretient  
sions des Cor-

e.  
ne de Monta-  
ons pâturages,  
duit aussi du  
plusieurs sortes  
, des lapins,  
nze lieues de  
ur est inégale.  
n 1708. & elle  
Utrecht.

est. C'est une  
s sont médio-  
Gouverneur de  
ent une bonne  
jouissoit, sous  
le la Religion  
ar les ancien-

est un des meil-  
noyennant le-  
ssans sur cette  
équence pour  
e du Levant,  
ne peut man-  
ont perdu. On  
s, du nom de  
ois, qui le fit  
avant Jésus-  
mmerçante, &  
nt le plus re-  
ppe, qui s'est  
par le Maré-  
in 1756. Il y  
e sa réduction,

une garnison de près de trois mille hommes, 240. pièces de canon, 70. mortiers, 700. milliers de poudre, 12000. boulets, 1500. bombes & beaucoup de vivres. Ses ouvrages extérieurs, qui sont en grand nombre, s'étendent jusqu'au rivage de la Mer. Le corps de la Place consiste en quatre bastions, autant de courtines environnées d'un fossé profond creusé dans le roc vif, dont on a tiré de la pierre de taille pour élever les remparts. Le carré du fort renferme dans son centre une vaste citerne qui fournit de l'eau à toute la garnison. On a pratiqué dans le corps de la Place des mines & des souterrains qui se communiquent, & fournissent à la garnison des logemens & une retraite impénétrable à la bombe, au canon, & à l'ennemi même, outre les contremines qui en empêchent l'accès.

3. *Iviça*. Cette Ile est la plus proche d'Espagne: elle est si fertile en bleds, en vins, en fruits & en sel, qu'on en transporte pour l'Espagne & pour l'Italie. Elle a cet avantage, qu'on n'y voit point de serpens, ni aucune autre bête venimeuse. On y remarque,

*IVIÇA*, Fort, qui a un bon Port.

*Formentera* est une petite Ile voisine d'*Iviça*, au Midi. Les Anciens appelloient ces deux Iles *Pityuses*, parcequ'il y a beaucoup de pins. Les serpens dont *Formentera* est pleine, empêchent qu'on ne l'habite. D'anciens Auteurs disent que lorsqu'on veut y être en sûreté, il faut apporter de la terre d'*Iviça*, & en former une enceinte, à la faveur de laquelle on est garanti de l'approche des serpens.



*Des Possessions du Roi d'Espagne hors de  
l'Europe.*

**P**HILIPPE II. disoit que le Soleil ne se couchoit jamais sur ses terres. En effet l'Espagne possède :

En Afrique, sur la côte de Barbarie, depuis le Détroit de Gibraltar, d'Occident en Orient, les Villes de Ceuta, du Pignon de Velez, de Melilla, de Marzalquibir & d'Oran. A l'Ouest de la Barbarie, les Isles Canaries.

En Asie, à l'extrémité orientale, les Isles Philippines, & les Isles Mariannes ou des Larrons.

Dans l'Amérique septentrionale, le Mexique ou la Nouvelle Espagne, le Nouveau Mexique, plusieurs Places dans la Floride, les Isles de Cuba, de Portorico, partie de celle de Saint-Domingue, &c.

Dans l'Amérique méridionale, la plus grande partie de la Terre-Fermé, le Pérou, le Chili & le Paraguay.

Le Roi d'Espagne qui prend le titre de Roi des Espagnes & des Indes, tire des sommes immenses de l'Amérique, ou des Indes occidentales, dont il possède la plus grande & la meilleure partie. Depuis que ses Sujets en ont fait la découverte, en croyant aller aux Indes, en 1492. il en vient comme des flots d'or & d'argent qui inondent toute l'Espagne, & qui de-là se répandent dans les autres parties de l'Europe; car les Espagnols ne sont pas ceux qui en profitent le plus; & voici comme cela se fait. Les Loix d'Espagne & nombre de Traités excluent tous les Etrangers, sans distinction, du commerce de l'Amérique Espagnole, qui est sans contredit la plus riche; & ce sont les seuls Espagnols qui doi-

Soleil ne se  
En effet l'EC-

arie, depuis  
t en Orient,  
e Velez, de  
A l'Ouest de

les Isles Phi-  
des Larrons.  
le Mexique  
au Mexique,  
s Isles de Cu-  
le Saint-Do-

plus grande  
, le Chili &

titre de Roi  
sommes im-  
s occidenta-  
& la meilleure  
nt fait la dé-  
les, en 1492.  
d'argent qui  
e-là se répan-  
rope; car les  
profitent le  
it. Les Loix  
luent tous les  
ommerce de  
contredit la  
nols qui doi-

vent avoir part aux marchandises que l'on porte d'Europe en Amérique, & aux choses précieuses qui en viennent. A l'arrivée des Gallions, (l'on appelle ainsi les vaisseaux qui reviennent d'Amérique richement chargés) il se tient une Foire magnifique où les marchandises d'Europe sont vendues, & celles d'Amérique achetées après que le Roi a pris sur ces dernières le droit qui lui revient. Le produit de ce commerce est très-considérable, & c'est ce qui a engagé de riches Négocians d'Angleterre, de Hollande & de France, à y prendre part. Pour éluder l'exclusion qui leur est donnée, ils prennent quelque Espagnol en société, & lui envoient les marchandises propres pour l'Amérique, où il n'y a point de Manufactures. Cet Espagnol envoie ces marchandises sous son propre nom, & au retour des Gallions, il tient compte à ses Associés du profit immense qui en revient. Ainsi les biens que portent & rapportent les Gallions sont plus à l'Etranger qu'à l'Espagnol.

## CHAPITRE IV.

### *Du Portugal.*

CE Royaume répond à peu près à l'ancienne *Lusitanie* (a), que les Phéniciens nommoient ainsi, parcequ'elle étoit autrefois très-fertile en amandes. Ce Pays tire vraisemblablement son nom de Portugal, de la Ville de *Porro*, à l'embouchure du Douro, appelée autrefois *Portucale*. Il est situé entre le trente-septième & la quarante-deuxième degré de latitude septentrionale; &

(a) La Lusitanie avoit pour Capitale *Merida*, qui s'appelloit alors *Emerita*, & qui est aujourd'hui dans l'Estremadure Espagnole.

entre le neuvième & le douzième de longitude ; il est long & étroit, & a environ cent vingt lieues de longueur, & cinquante dans sa plus grande largeur.

L'air y est pur, sain, doux & tempéré, cependant plus chaud que froid. Le bled y est rare, mais les vins y sont assez bons, & les fruits excellens, comme oranges, citrons & olives. Il n'y a guères que cent ans qu'on y a apporté des oranges de la Chine, & ils y ont extrêmement multiplié, & se sont même répandus de Portugal dans la plupart des Royaumes de l'Europe, sur-tout dans la France méridionale. On tire de Portugal beaucoup de sel, qui se transporte chez les Etrangers : les bestiaux, & sur-tout les chevaux, en sont très-estimés. Les Rivieres y entretiennent de bons poissons, comme saumons, truites, lamproyes, aloses & esturgeons très-gros. Il s'y trouve dans quelques rochers des especes de rubis, des émeraudes & des hyacinthes (a). Il y a quelques mines d'or & d'argent qu'on néglige ; mais on profite de celles d'étain, de plomb, de fer & d'alun, qui y sont abondantes.

Le Portugal suivit long-tems le sort de l'Espagne, dont il dépendoit sous le nom de Lusitanie. Ainsi après avoir été Province de l'Empire Romain pendant environ 600. ans, les Alains, les Suèves, les Goths ou Visigoths le posséderent, jusqu'à ce que ces derniers furent détruits par les Arabes ou les Maures en 712. Environ 400. ans après, les Chrétiens y établirent un Royaume, dont voici l'origine. En 1094. Alphonse VI. Roi de Castille & de Léon, ayant conquis une partie

(a) Les Hyacinthes sont des pierres précieuses, dont il y a de trois sortes. Celles de Portugal de couleur tirant sur le fouci : l'orientale plus dure que la précédente : elle est orangée & haute en couleur. La troisième s'appelle la Changeante, & est d'un jaune citron.

du Portugal sur les Maures, la donna avec sa fille à titre de Comté, à Henri de Bourgogne, arrière-petit-fils de Robert, Roi de France, fils de Hugues-Capet. Alphonse, fils de Henri, continua de faire la guerre aux Maures avec avantage, & il prit en 1139. le nom de Roi de Portugal, dont il augmenta fort les limites. Sanche son fils fit la conquête du Royaume des Algarves. Le Portugal eut des Rois de la même famille jusqu'en 1580. qu'il tomba sous la domination des Espagnols: car le Roi Don Sébastien étant péri sans postérité dans un combat en Afrique, & son grand oncle & successeur le Cardinal Henri étant mort en 1580. Philippe II. Roi d'Espagne s'empara du Portugal. Mais soixante ans après, en 1640. les Portugais, dans une conspiration générale, se retirèrent de la puissance des Espagnols, & élurent pour leur Roi le Duc de Bragance, qui descendoit d'un fils naturel d'un de leurs anciens Rois. Il prit le nom de Jean IV. & il s'est maintenu sur le Trône par le secours des François. Le Roi D. Joseph regnant en 1757. est arrière-petit-fils de ce Jean IV. surnommé le *Fortuné*. Le Pape Benoit XIV. lui a accordé le titre de *Majesté très-fidèle*, pour lui & ses successeurs.

La Couronne de Portugal est héréditaire, & passe même aux enfans naturels des Rois, faute d'enfans légitimes. Les Rois ne sont pas si souverains qu'en Espagne, à cause des Etats ou Assemblées générales de la Nation.

La Religion Catholique est la seule qui soit permise dans ce Royaume, où il y a beaucoup de Juifs cachés. L'Inquisition y étoit très-sévère, mais les choses sont bien changées, depuis que le feu Roi Jean V. a publié une Ordonnance en 1728. pour en modérer la rigueur, & lui a prescrit l'ordre de la justice la plus exacte.



396 GEOGRAPHIE MODERNE.

Les principales Rivieres de ce Pays sont : le Tage dans le milieu, le Douro ou Duéro au Nord, & la Guadiana au Sud-Ouest : nous en avons parlé dans le Chapitre précédent.

On divise le Portugal en six parties du Septentrion au Midi : sçavoir, la Province entre Douro & Minho, celle de Tra-los-montes, le Béira, l'Estrémadure qu'il ne faut pas confondre avec celle d'Espagne, l'Alentejo, & le Royaume d'Algarve ; à quoi il faut ajouter plusieurs Possessions en Asie, en Afrique & en Amérique.

§. I. De la Province entre Douro & Minho.

Elle est au Nord-Ouest près de l'Océan. L'air y est si sain qu'il n'est pas rare d'y voir des hommes très-âgés, & des femmes qui ont des enfans jusqu'à 50. ans. Ce Pays est très-peuplé, & on compte dans cette Province, qui n'a que 18. lieues de long sur 12. de large, 1460. Paroisses, & 1130. Couvens. Il y a 6. Ports de Mer ; 200. Ponts de pierre, & plus de 5000. Fontaines qui ne tarissent jamais. Elle est partagée en quatre *Comarcas* ou Jurisdiccions ; sçavoir, *Guimaranès*, *Viana*, *Ponte de Lima* & *Porto*. La vigne y croît si bien, qu'on n'a pas besoin de la cultiver. Ses prairies y rendent les bestiaux les plus beaux & les meilleurs du Royaume.

BRAGUE, sur la Riviere de *Cavado*, Archevêché. Cette Ville est grande, ancienne & belle : son Archevêque a long-tems disputé de la Primatie d'Espagne avec celui de Tolède, parceque Brague fut pendant trois cens ans la Métropole de l'Espagne chrétienne, Tolède étant alors entre les mains des Maures. Il est Seigneur temporel & spirituel de la Ville, & a 40000. ducats de revenu. Un de ses plus illustres Prélats a été Don Barthélemi des Martyrs, l'une des plus grandes lumieres du Concile de Trente.

G  
Est d  
& l'e  
Port  
nufa  
l'exe  
patri  
Roi  
V  
Brag  
Po  
& ric  
Pays  
leure  
le fié  
nal o  
situa  
churc  
marc  
& on  
porr.  
VI  
l'emb  
Ville  
les je  
Po  
Cett  
magn  
Elle  
fort f  
VA  
Minh  
Tuy,  
appar  
VI  
sur le  
CA  
ho ;

**GUIMARANÉS**, sur la Riviere d'*Avès*, au Sud-Est de Brague. Cette Ville a une forte Citadelle, & l'on y fabrique de bonnes toiles, quoique les Portugais ne soient pas fort dans le gout des Manufactures. Les habitans ont reçu du Roi Denys l'exemption de toutes sortes d'impôts. C'est la patrie du Pape Damase, & d'Alphonse, premier Roi de Portugal.

**VILLA DE CONDÉ**, *Port*, au Sud-Ouest de Brague, à l'embouchure de la Riviere d'*Avès*.

**PORTO**, *Evêché*. C'est une Ville assez grande & riche: on en tire beaucoup de vins pour les Pays septentrionaux de l'Europe. C'est la meilleure Ville de Portugal après Lisbonne: elle est le siège d'un Conseil souverain, & il y a un arsenal où l'on construit des vaisseaux de guerre. Sa situation sur une montagne près de l'embouchure du Douro, la rend très-importante & fort marchande: on l'appelloit autrefois *Portucale*, & on la nomme quelquefois aujourd'hui *Port à port*.

**VIANA**, au Nord-Ouest de Brague, *Port*, à l'embouchure de la Riviere de *Lima*. C'est une Ville considérable, où il ya une Académie pour les jeunes Cavaliers Portugais.

**PONTE DE LIMA**, au Nord-Ouest de Viana. Cette Ville qui est belle, tire son nom d'un magnifique pont qu'elle a sur la Riviere de *Lima*. Elle est ornée d'un beau Palais, & son terroir est fort fertile.

**VALENÇA**, au Nord-Ouest de Brague, sur le Minho. C'est une Forteresse vis-à-vis la Ville de Tuy, & elle est le Chef-lieu d'un Comté qui appartient au Marquis de Villareal.

**VILLA NOVA DE CERVERA**, Ville assez forte, sur le Minho.

**CAMINHA**, *Ville forte*, à l'embouchure du Minho; elle porte le titre de Duché.

## S. II. De la Province de Tra-los-montes.

Elle a pris son nom de sa situation au-delà des Montagnes, par rapport aux Habitans de Lisbonne. Son terroir est un peu sec, & par conséquent plus abondant en vins & en huiles, qu'en bled. Elle a 30. lieues de long sur 20. de large, & est partagée en quatre *Comarcas*, qui sont *Miranda*, *Torre-de-Moncorva*, *Villa-Real* & *Pinhel*.

**BRAGANCE**, sur le *Sabor*. Elle est Capitale d'un Duché qui a plus de cinquante Bourgs de sa dépendance.

**MIRANDE**, sur le *Douto*, au Sud-Est de Bragance, *Evêché*, Capitale de la Province. Cette Ville est forte.

**CHAVES**, à l'Ouest de Bragance, sur la Rivière de *Tamaga*, ancienne Ville qui est la résidence ordinaire du Commandant, de l'Intendant, & du Trésorier général de la Province.

**VILLA-REAL**, au Sud de Chaves. Cette Ville est dans une agréable situation, au confluent des petites Rivières de *Corge* & de *Ribera*: elle a titre de Marquisat.

**VILLA-FLOR**, à l'Orient de Villa-Real, petite Ville, mais jolie: elle a pris le nom de Villa-Flor d'une fleur de lys qu'elle porte dans ses armes.

**TORRE DE MONCORVO**, près du *Sabor*, au Sud.

**PINHEL\***, au Nord-Est de la précédente, & au confluent des petites rivières de *Coa* & de *Pinhel*.

## S. III. Du Béira.

Cette Province qui est au midi des deux précédentes, a beaucoup de vignes & de châtaigniers, & est remplie de Montagnes. Elle a 34. lieues de long sur 30. de large, & est partagée en six *Comarcas*; sçavoir, *Lamego*, *Aveiro*, *Vi-*

seo,  
Prin  
le ti  
LA  
Dou  
& el  
A  
le ti  
fel.  
font  
desce  
V  
elle  
qui l  
Ville  
LA  
seo,  
Evêc  
C  
Vifec  
Mon  
& bel  
Collé  
Clari  
l'autr  
des a  
Ville  
l'un s  
me d  
CA  
de l'  
Rivie  
SA  
les fr  
assez

Ce

*Viseo, la Guarda, Coimbre & Castel - Branco.* La Princesse aînée du Portugal porte depuis 1735. le titre de Princesse de Béira.

LAMEGO, *Evêché*, près de la rive gauche du Douro. Son terroir est fertile en vins excellens, & elle a une bonne Citadelle.

AVEIRO, *Port*, sur l'Océan. Cette Ville porte le titre de Duché: il s'y fait grande quantité de sel. Elle a un beau Couvent de Religieuses qui sont obligées de faire preuve de Noblesse & de descendance d'anciens Chrétiens.

UISEO ou VISEU, *Evêché*, dans le milieu: elle est fort agréable, à cause des beaux jardins qui l'environnent. A peu de distance de cette Ville sont des mines d'étain.

LA GUARDA, *Place forte*, au Sud-Ouest de Viseo, près de la source de la Riviere de Mondego, *Evêché* suffragant de Brague.

COIMBRE ou CONIMBRE, au Sud-Ouest de Viseo, *Evêché, Université*, sur la Riviere de Mondego, *Capitale* du Béira. C'est une grande & belle Ville, où les Jésuites ont un magnifique Collège. Les Franciscains & les Religieuses Claristes y ont deux beaux Couvens près l'un de l'autre. Le Collège de l'Université est le Palais des anciens Rois. On admire le Pont de cette Ville qui est composé de deux rangs d'arcades l'un sur l'autre. Elle étoit la Capitale du Royaume de Portugal dans le commencement.

CASTEL-BRANCO, sur les confins du Béira & de l'Estrémadure Portugaise, petite Ville sur la Riviere de *Lya*.

SALVATIERRA, au Sud - Est du Béira, & sur les frontieres de l'Estrémadure Espagnole, Ville assez forte.

§. IV. De l'Estrémadure.

Cette Province étoit anciennement plus étendue.

400 GEOGRAPHIE MODERNE.

due, & comprenoit le Pays de même nom qu'elle a au Sud-Est, & qui est aujourd'hui à l'Espagne. C'est la meilleure Province du Portugal, quoiqu'elle ne soit pas la plus grande, n'ayant que 35. lieues de long sur 18. de large. Elle est extrêmement fertile en bled, en vins & en fruits de toute espèce. Elle est divisée en six *Comarcas* qui sont, *Leiria*, *Lisbonne*, *Tomar*, *Santaren*, *Alenquer* & *Sétuval*.

*LEIRIA*, Evêché, Place forte. Il y a près de cette Ville une grande forêt de pins.

*ALJUBAROTA*, au Sud-Ouest de *Leiria*. C'est un Bourg fameux par la grande victoire que le Roi Jean I. remporta sur les Castillans ou les Espagnols en 1385. victoire qui lui assura la Couronne, & dont on célèbre encore tous les ans la mémoire.

*TOMAR*, au Sud-Est de *Leiria*, petite Ville au pied d'une montagne, avec un Château qui appartient aux Chevaliers de l'Ordre de Christ, dont les Rois de Portugal sont Grands-Maîtres. Le Sous-Grand-Maître est ordinairement Prieur de la Maison de *Tomar*, qui a le quart des revenus des Commanderies de cet Ordre. C'est une des plus riches & des plus grandes qu'aient ces Chevaliers. On y voit douze Cloîtres, dont le principal est très-bien bâti & enrichi d'une Bibliothèque. On voit aux environs des oliviers en si grande quantité, qu'il semble qu'il y en ait une forêt en cet endroit.

*SANTAREN*, sur le Tage, au Sud - Ouest de *Tomar*, ancienne & belle Ville, située dans un terrain si fertile qu'on moissonne deux mois après avoir semé.

*LISBONNE*, autrefois *OLYSIPPO* & *FELICITAS-JULIA*, Archevêché, Capitale de tout le Portugal, Port. C'est une grande Ville, bâtie sur sept collines, au bord du Tage, près de son embouchure :

elle e  
très-n  
propri  
fices ;  
senal  
du T  
édific  
ou Pa  
lustres  
de lon  
tres.  
belle  
*Palais*  
très-la  
long c  
sablée  
*l'Inqu*  
que c  
pelle l  
qu'un  
reaux  
me en  
glise  
magni  
le lon  
geur e  
& des  
seaux  
à cauf  
Forts  
des in  
 indép  
bonne  
pourv  
lais d  
Paroiss  
filles.  
baïe

elle est ancienne, très-riche, fort peuplée, & très-marchande. Les rues en sont étroites & mal-propres, mais il s'y trouve plusieurs beaux édifices; tels sont la maison de la Douane & l'Arсенal; mais sur-tout le Palais du Roi, sur le bord du Tage, qui est vaste & magnifique. C'est un édifice quarré fait en dôme, avec quatre Tours ou Pavillons, deux Plate-formes ornées de balustres, & deux galeries en croix de cent pas de long, à deux étages, & des balcons aux fenêtres. À l'un des côtés de ce Palais est la plus belle Place de Lisbonne, nommée la *Place du Palais*. Elle est au bord du Tage, très-longue & très-large, bordée d'un mur qui regne tout le long du fleuve à hauteur d'appui, & proprement sablée. C'est là qu'on célèbre les *Actes de foi de l'Inquisition*, c'est-à-dire, qu'on y exécute ceux que ce Tribunal a condamnés; & ce qu'on appelle la Fête des Taureaux qui n'est autre chose qu'un combat d'hommes choisis, contre des taureaux sauvages, & qui s'exécute en ce Pays, comme en Espagne, avec une grande dépense. L'Église Cathédrale & celle des Dominicains, sont magnifiques. La Ville est bâtie en amphithéâtre le long du Tage, qui a plus d'une lieue de largeur en cet endroit. Le Port est un des plus grands & des meilleurs de l'Europe. Les plus gros vaisseaux y abordent, mais l'entrée en est difficile, à cause des bancs de sable & des rochers. Plusieurs Forts garnis de canons garantissent les vaisseaux des insultes des ennemis. Depuis l'année 1730. indépendamment de l'Archevêque, il y a à Lisbonne un titre de Patriarche: celui qui en est pourvu fait les fonctions épiscopales dans le Palais du Roi. On compte dans cette Ville 40. Paroisses, 20. Monastères d'hommes, & 18. de filles. La Citadelle commande la Ville: elle est bâtie sur la plus haute des sept collines, & fait

## 402 GÉOGRAPHIE MODERNE:

comme une Ville à part. Le feu Roi Jean V. a établi à Lisbonne deux Académies, l'une en 1720. qui porte le titre d'*Académie Royale d'Histoire*, & l'autre en 1723. dont les membres ont pris le nom d'*Académiciens appliqués*. Il y a aussi un établissement des plus édifians. C'est une Confrérie nommée de la *Miséricorde*, qui se dévoue au soulagement de tous les misérables. Le Roi & les Princes ne font pas difficulté de s'y enroller. Elle a un Président dont l'emploi est fort estimé quoique très-onéreux. On le change tous les ans; & celui qui en est revêtu, dépense au moins cent mille livres du sien, s'il veut s'en acquitter avec honneur. Cette Ville a souffert plusieurs tremblemens de terre: un entr'autres au seizième siècle, & celui du premier Novembre 1755. qui a été suivi de plusieurs autres & l'a presque entièrement ruinée, aussi-bien que Séruval, dont il ne reste plus de vestiges, & nombre d'autres Villes de ce Royaume. Ce furieux tremblement de terre s'est fait sentir depuis Bayonne jusqu'à Gibraltar, & a endommagé quantité de Villes en Espagne. Il a passé même jusqu'en Afrique, & y a fait des ravages affreux le même jour & presque à la même heure, sur-tout dans les Royaumes de Fez & de Maroc. Ses effets se sont fait sentir non-seulement sur la terre, mais encore sur la mer, & dans les rivières & les canaux, depuis Malaga sur la Méditerranée, jusqu'au détroit de Gibraltar, & depuis ce détroit jusqu'au Danemarck tout le long des côtes de l'Océan. Cette Ville fut prise en 1147. sur les Maures par le Roi Alphonse, qui fut aidé en cela par une flotte de Croisés François, Anglois & Allemans, qui alloient à la Terre-Sainte. C'est la patrie de S. Antoine de Padoue, & de Dom Barthelemi des Martyrs.

BELEM\*, Maison Royale à deux lieues au

dessous  
vent d  
To  
bonne  
dans u  
fruits.

ALL  
une V  
vigno  
est le

SET  
Est de  
s'y fai  
la part  
Saint-U  
nomme  
depuis  
rique.

ALC  
petite  
appelle

Cette  
au-delà  
l'appell  
quantit  
fertile  
bestiau  
sur pre  
marcas  
Evora

POR  
vince.  
pied d'

ELV  
grande  
bonne

deffous de Lisbonne, avec un magnifique Cou-  
vent de Jéronymites où est la sépulture des Rois.

TORRES-VEDRAS, au Nord - Ouest de Lis-  
bonne, petite Ville, avec titre de Comté, située  
dans un terroir abondant en bled, en vins & en  
fruits.

ALENQUER, au Sud-Est de la précédente. C'est  
une Ville bien fortifiée, & environnée de beaux  
vignobles. Elle porte le titre de Marquisat, &  
est le douaire de la Reine.

SETUVAL, anciennement COETOBRIX, au Sud-  
Est de Lisbonne, à l'embouchure du *Zadan*. Il  
s'y fait un grand commerce de sel, sur-tout de  
la part des Hollandois, qui appellent cette Ville  
*Saint-Ubes*. Son Port est défendu par un Fort  
nommé *San-Jago*. Elle a une Académie établie  
depuis 1720. avec le titre d'*Académie probléma-  
rique*.

ALCACER-DO-SAL, au Sud - Est de Setuval,  
petite Ville, avec un fort Château. Elle est ainsi  
appellée, parcequ'on y fait du sel fort blanc.

S. V. De l'Alentejo.

Cette Province a pris son nom de sa situation  
au-delà du Tage, par rapport à Lisbonne. On  
l'appelle le *Grenier* du Royaume, à cause de la  
quantité de bled qu'elle fournit : elle est aussi  
fertile en vins & en fruits, & nourrit beaucoup de  
bestiaux. Son étendue est d'environ 36. lieues,  
sur presque autant de large; & elle a cinq *Co-  
marcas*; sçavoir, *Portalegre*, *Elvas*, *Estremoz*,  
*Evora* & *Beja*.

PORTALEGRE, *Evêché*, au Nord de la Pro-  
vince. Cette Ville est jolie, forte, & située au  
pied d'une montagne.

ELVAS, *Evêché*, près la Guadiana. C'est une  
grande & belle Ville, bien fortifiée, avec une  
bonne garnison, parcequ'elle est sur la frontière



404 GEOGRAPHIE MODERNE.

d'Espagne. On y voit une Citerne si vaste, qu'elle contient assez d'eau pour en fournir toute la Ville pendant six mois. L'eau y est conduite par un magnifique Aqueduc d'une lieue de long, élevé en quelques endroits de quatre ou cinq arcades fort hautes, les unes sur les autres.

CAMPO-MAJOR, au Nord d'Elvas, *Place forte*, dans un très-bon air.

ESTREMOZ, à l'Occident d'Elvas, petite Ville, mais fortifiée, célèbre par la victoire du Comte de Schomberg sur les Espagnols en 1663. Elle est partagée en Ville Haute, & Basse qui est plus nouvelle que l'autre. Cette dernière a une grande & belle Place, au milieu de laquelle est un étang. Près de-là sont des carrieres de très-beau marbre.

AVIS\*, petite Ville sur une hauteur, avec un Château, Chef-lieu d'un Ordre de Chevalerie du même nom.

VILLA-VICOSA, au Sud-Est d'Estremoz. Cette Ville qui porte le titre de Marquisat, est située dans un terroir très-fertile. Elle a un beau Palais, où les Ducs de Bragance faisoient autrefois leur résidence.

OLIVENÇA, au Sud-Est de Villa-Vicosa, *Ville forte*, Chef-lieu d'un Comté de son nom.

EVORA. Cette Ville est la Capitale de l'Alentejo. Son Archevêché a été érigé en 1540. par Paul III. Le Cardinal Henri avoit fondé son *Université* avant de devenir Roi de Portugal.

BEJA, au Sud-Ouest d'Evora, Ville ancienne avec un fort Château.

SERPA, au Sud-Est de Béja, près la Guadiana. Cette Ville est médiocre, mais forte, comme étant sur les frontieres.

OURIQUE, au Sud-Ouest de Béja, petite Ville célèbre par la victoire qu'Alphonse I. y remporta sur cinq Rois Maures en 1139. & qui lui acquit

Le titre  
victoir  
dans le  
placés

Ce F  
& l'Ex  
Roi Ma  
sur huit  
céan. I  
Sylves  
moins  
Villag  
guiers  
ces d'e  
cellens

TAV  
défend  
Duché

SYLV  
campag  
le Para  
étoit a  
la Mer

LAGE  
cher: c  
thons.

FAR  
des rui  
noba, c  
cription  
& des  
habitan

CAS  
pouchu

DU PORTUGAL. 405

Le titre de Roi de la part de ses troupes. Cette victoire est aussi l'origine des armes de Portugal, dans lesquelles on remarque cinq écussons d'azur placés en croix.

S. VI. Du Royaume d'Algarve.

Ce Pays dont le nom signifie en arabe le Bout & l'Extrémité, fut possédé jusqu'en 1190. par un Roi Maure. Il a environ vingt-sept lieues de long sur huit de large, & trente-cinq de côtes sur l'Océan. Il renferme quatre *Cités*, qui sont *Tavira*, *Sylves*, *Lagos* & *Faro*, quelques autres Villes moins remarquables & quantité de Bourgs & de Villages. On n'y voit par-tout que vignes & figuiers: on y trouve des bains chauds & des sources d'eaux minérales. La Mer y abonde en excellens poissons.

*TAVIRA*, Capitale. Elle a un très-bon *Port*; défendu par une forteresse, & porte le titre de Duché.

*SYLVES*, à l'Ouest de *Tavira*, dans une belle campagne qui est si agréable, qu'on la nomme le *Paradis terrestre* du Portugal. Cette Ville qui étoit autrefois la Capitale, est à deux lieues de la Mer. Son Evêché a été transféré à *Faro*.

*LAGOS*, *Port*. Cette Ville est bâtie sur un rocher: on pêche dans son voisinage beaucoup de thons.

*FARO*, Evêché, *Port*. Cette Ville s'est accrue des ruines d'une ancienne Ville nommée *Ossonoba*, comme on le voit dans une ancienne inscription transportée à *Faro*. La pêche des thons & des sardines fait le principal commerce des habitans: il y croît aussi de fort bons vins.

*CASTRO-MARINO*, petite Ville presque à l'embouchure de la *Guadiana*,

*Des Possessions du Portugal en Asie , en Afrique & en Amérique.*

Nous indiquerons ici en peu de mots ce que le Portugal possède dans les autres parties du monde; car c'est ce qui rend fort riche ce Royaume qui est d'ailleurs assez petit. On est redevable aux Portugais de la découverte des Indes orientales, & de la connoissance des côtes occidentales & orientales de l'Afrique, aussi-bien que de celle du Cap de Bonne - Espérance, qu'ils doublerent à la fin du quinzisième siècle. Ils possèdent :

Dans l'Asie, Goa & quelques autres Places sur la côte occidentale de l'Inde en-deçà du Gange : Macao, près de la Chine. Ils étoient ci-devant bien plus puissans en Asie : mais les Hollandois leur ont enlevé nombre de Places au commencement du dernier siècle, parceque les Portugais étoient alors unis aux Espagnols, avec qui les Hollandois étoient en guerre.

Dans l'Afrique, où ils ont plus de pays qu'aucune autre nation de l'Europe, la Ville de Mazagan, dans le Royaume de Maroc; les Isles de Madere & du Cap Verd; quelques Forts près de la Riviere de Gambie, dans la Guinée occidentale; les Isles de Fernan-Po, de Saint-Thomas & d'Annobon; Loanda, dans le Congo, où ils ont nombre d'autres établissemens considérables; sur la côte orientale, la Ville de Mosambique, & plusieurs Forts qui tiennent dans le respect la plupart des petits Rois de cette contrée, qui sont tributaires du Portugal.

Dans l'Amérique méridionale, le Bresil, d'où le Portugal tire de grandes richesses; la côte orientale de l'embouchure de la Riviere de Plata, au Sud-Est; & les deux rives de celle des Amazones, au Nord-Est.

Ent  
les Ill

C  
gne;  
cident  
Fran  
dégré  
tième

rante-  
La  
l'ancie  
Helvé  
Alliés  
noient  
sous la  
celle  
suite i  
ment  
leurs  
donne  
de se r  
preme  
font a  
confé  
l'une  
petits  
qu'ils  
Gouve  
la Sui  
sieurs

(a) I

Entre l'Amérique septentrionale & l'Europe  
les Isles Açores ou Terceires.

---



---

## CHAPITRE V.

### *De la Suisse. (a)*

**C**E Pays est borné au Nord & à l'Orient, par la Souabe & le Tirol, Provinces d'Allemagne; au Midi, par l'Italie & la Savoye; à l'Occident, par la Franche-Comté; Province de France. Il est depuis environ le vingt-quatrième degré de longitude jusqu'au-delà du vingt-huitième; & entre le quarante-sixième & le quarante-huitième de latitude septentrionale.

La Suisse étoit autrefois en grande partie de l'ancienne Gaule, & ses peuples se nommoient *Helvétiens*: les Grisons, leurs plus considérables Alliés, s'appelloient les *Rhétiens*, & appartenoient à l'Italie. Les Suisses ont été long-tems sous la dépendance des Rois de France, & sous celle des Rois de Bourgogne Transjurane; ensuite ils ont passé à l'Allemagne, & principalement aux Princes de la Maison d'Autriche: mais leurs Gouverneurs par une conduite tyrannique, donnerent lieu à la plupart des habitans de ce Pays de se mettre en liberté peu à peu. Les Suisses proprement dits, compoient treize Cantons, qui sont autant de Républiques souveraines, mais confédérées & unies ensemble pour se soutenir l'une l'autre. Outre ces treize Cantons, il y a de petits Pays que l'on appelle leurs *Sujets*, parcequ'ils ne participent pas à la Souveraineté, ni au Gouvernement: ils sont la plupart enclavés dans la Suisse propre. Enfin, on joint aux Suisses plusieurs Etats voisins qui sont leurs Alliés, quoi-

(a) La Carte d'Allemagne peut suffire pour la Suisse.

## 408 GEOGRAPHIE MODERNE.

qu'ils ne soient pas proprement des Confédérés.

Les Cantons d'*Uri*, de *Schwitz* & d'*Underwald*, commencerent la Confédération Helvétique en 1308. & la cimentèrent en 1315. par la défaite des Autrichiens. Comme le Canton de *Schwitz* étoit alors le plus considérable, le nom de *Suisse* leur fut donné. *Lucerne* se joignit à eux en 1332. Dix-neuf ans après *Zurich* fit de même; & en 1352. *Zug* & *Glaris* les suivirent. *Berne* en 1353. s'unit à ces sept Cantons: ce sont ceux-là qu'on appellé les huit anciens Cantons. *Fribourg* & *Soleure* furent aggrégés au nombre des Cantons en 1481. *Bâle* & *Schafouse* y furent reçus en 1501. & *Appenzel* le dernier de tous en 1513. La Maison d'Autriche & l'Empire n'ont reconnu l'indépendance des Suisses, que par le Traité de *Munster* en 1648. & cet avantage leur fut procuré par la France. Ils prennent le titre de *Louables Cantons*, & avec leurs Alliés, celui de *Louable Corps Helvétique*.

On parle dans ce Pays l'allemand & le françois. La partie orientale se sert de la Langue Allemande; celle qui est à l'Occident & au Midi, parle l'une & l'autre Langue: on l'appelle la *Suisse Romande*. Les Cantons Catholiques s'assemblent à *Lucerne*, les Protestans à *Arau* sur l'*Aar*, au Nord-Est de *Berne*; & tous ensemble s'assembloient à *Bade*, à l'Occident de *Zurich*; mais depuis 1712. selon *Dom Vaissete*, c'est à *Frauenfeld* qui n'en est pas fort loin. Ces assemblées ou Diètes générales se tiennent tous les ans au commencement de Juillet. Elles sont composées des Députés de chaque Canton, & de trois Députés de leurs principaux Alliés, qui sont la Ville & l'Abbé de *S. Gal* & la République de *Bienne*. On y traite de toutes les affaires qui regardent le Corps Helvétique, & elles s'y décident à la pluralité des voix, Les deux Députés de *Zurich* y tiennent

la

la pr  
Dép  
sition  
circu  
nistr  
font  
ne,  
Glar  
App  
Le  
fran  
dent  
mett  
de 3  
L  
gnes  
Fleu  
aussi  
L  
aussi  
L  
la S  
entr  
près  
L  
l'Oc  
leur  
passé  
L  
chau  
qu'il  
qui s  
pas  
des  
des  
tr'au  
les p  
endr

la première place, & le plus ancien de ces deux Députés y préside. C'est lui qui fait les propositions, qui convoque les Diètes par des lettres circulaires, & à qui les Ambassadeurs & les Ministres étrangers s'adressent. Voici l'ordre qu'ils ont convenus de garder entr'eux : Zurich, Berne, Lucerne, Uri, Schwitz, Undervald, Zug, Glaris, Bâle, Fribourg, Soleure, Schafouse, Appenzel.

Les Suisses sont laborieux, robustes, constans ; francs, courageux & bons politiques. Ils prétendent qu'ils sont en état, avec leurs Alliés, de mettre sur pied, en cas de besoin, une armée de 300000. hommes.

Leur Pays est très-élevé & rempli de montagnes. Le Rhin & le Rhône, deux des plus grands Fleuves de l'Europe, y prennent leur source, aussi-bien que l'Aar, le Ruff, le Tessin & l'Inn. Le Rhin prend sa source au Mont S. Gothard, aussi-bien que le Tessin qui va en Italie.

Le Rhône court vers la partie méridionale de la Suisse, & à travers le Lac de Genève, d'où il entre en France. Il a sa source au Mont Furca, près de celui de Saint-Gothard.

L'Aar & le Ruff traversent la Suisse, l'un à l'Occident & l'autre à l'Orient : on trouve aussi leur source près des mêmes montagnes. Le Ruff passe au travers du Lac de Lucerne.

L'air de la Suisse est tempéré, plus froid que chaud, & fort sain. Ce Pays seroit plus fertile qu'il ne l'est, sans le grand nombre de montagnes qui s'y trouvent, sur-tout au Midi. On ne laisse pas d'y recueillir du bled, du chanvre, du lin & des fruits de plusieurs sortes. Les montagnes ont des pâturages & des Simples en abondance, entr'autres ceux qu'on appelle *Vulnérables de Suisse*, les plus estimés de tous. Les collines en quelques endroits ont d'assez bons vignobles. Le principal

## 410 GEOGRAPHIE MODERNE.

commerce consiste en bestiaux excellens & en fromages.

Les Lacs les plus considérables sont ceux de *Genève*, au Sud-Ouest ; de *Neuchâtel*, à l'Ouest ; de *Zurich* & de *Lucerne*, vers le milieu ; de *Constance*, au Nord-Est. Plusieurs Auteurs rapportent ce dernier à l'Allemagne, parceque la Ville qui lui donne son nom est de cet Empire. Ces Lacs sont fort abondans en poissons, sur-tout en truites, dont plusieurs pesent jusqu'à soixante livres.

---

### ARTICLE I.

#### *Des treize Cantons Suisses.*

**E**NTRE les treize Cantons, il y en a sept Catholiques ; deux moitié Catholiques & moitié Protestans, & quatre Protestans. Des sept Cantons Catholiques, sçavoir, *Uri*, *Undervald*, *Schwitz*, *Zug*, *Fribourg*, *Soleure* & *Lucerne*, les quatre premiers sont Démocratiques, les trois autres sont Aristocratiques ; les deux Cantons moitié Catholiques & moitié Protestans, sçavoir, *Glaris* & *Appenzel*, sont Démocratiques, & les quatre Protestans sont Aristocratiques ; ce sont *Zurich*, *Bâle*, *Schafouse* & *Berne*.

#### *S. I. Des Cantons Catholiques.*

Des sept Cantons Catholiques, il y en a quatre à l'Orient, du Sud au Nord : ce sont *Uri*, *Undervald*, *Schwitz* & *Zug* ; le cinquième, sçavoir, *Fribourg*, est au Sud-Ouest : le sixième, qui est *Soleure*, est au Nord-Ouest : le septième, *Lucerne*, se trouve dans le milieu.

#### *I. Le Canton d'Uri.*

C'est une longue vallée presqu'entourée par les Alpes, & située vers le Sud-Est. L'on croit qu'il

DE LA SUISSE. 411

a tiré son nom de ses armes, qui portent une tête d'Ure ou de Bœuf sauvage. Ce Canton dépend pour le spirituel de l'Évêque de Constance.

ALTORF, au Sud-Est du Lac de Lucerne, & près du Ruff, est le principal Bourg de ce Canton, qui n'a point de Ville. Ce Bourg a de fort belles maisons, & les rues en sont bien pavées. L'Eglise Paroissiale est au milieu & tout auprès le Couvent des Capucins. De l'autre côté de la riviere de Ruff est une Abbaye de Bénédictines. La Maison de Ville & l'Arsenal méritent d'être vus, aussi-bien que la Fabrique pour tailler & polir le crystal. Les environs d'Altorf sont fort agréables par la quantité de Jardins & de Maisons de campagne dont ils sont remplis. C'est le lieu de la naissance de Guillaume Tell, que l'on peut regarder comme le premier Auteur de la liberté de la Suisse.

2. *Le Canton d'Undervald.*

Il est à l'Occident d'Uri. Une chaîne de Montagnes couvertes de chênes le partage en deux grandes vallées, & lui a donné son nom, qui signifie Pays au pied de la forêt. Il est pour le spirituel dans la dépendance de l'Évêque de Constance, aussi-bien que le Canton suivant.

STANTZ, à l'Occident du Lac de Lucerne, est le seul lieu considérable de ce Canton.

Il n'y a que les deux Cantons dont nous venons de parler, qui ne portent pas le nom de leurs Capitales.

3. *Le Canton de Schwitz.*

Il a donné son nom à tout le Pays, comme nous l'avons remarqué. Sa principale richesse consiste en bétail.

SCHWITZ, à l'Orient du Lac de Lucerne. Ce



## 412 GEOGRAPHIE MODERNE.

Bourg est grand, & situé dans une campagne agréable : on y remarque quelques beaux édifices, sçavoir, l'Eglise paroissiale qui porte le nom de S. Martin, deux Couvens de Capucins, un de Religieuses, & la Maison de-Ville.

EINSIEDELN\*, au Nord-Est de Schwitz, Bourg célèbre par une Abbaye de Bénédictins qui a titre de Principauté, & où est un fameux pèlerinage à une Chapelle de la Sainte Vierge. L'Abbé qui est régulier, se qualifie Prince de l'Empire, & sa Communauté est ordinairement composée de cent Religieux. Ce Bourg a donné naissance au Médecin Théophraste Paracelse.

### 4. Le Canton de Zug.

Ce Canton est le plus petit de tous, & n'a que quatre lieues de long, & autant de large. Il dépend pour le spirituel du Diocèse de Constance.

ZUG est une jolie Ville au bord d'un Lac, dans une fertile campagne. Ses rues sont grandes & larges, & ses maisons assez bien bâties. L'Hôtel-de-Ville est ce qu'il y a de plus remarquable. Elle a une Collégiale, un Couvent de Capucins, & un de Religieuses. Près de la Montagne de *Morgarten*, au Sud-Est, les Suisses remportèrent en 1315, sur les Autrichiens une victoire complete, qui mit le sceau à la liberté de la Suisse. Les Autrichiens furent presque tous tués ou noyés.

### 5. Le Canton de Fribourg.

Ce Canton est gouverné par un grand & un petit Conseils, présidés alternativement par deux Chefs nommés *avoyers*.

FRIBOURG, *Place forte*, sur la *Sane*. Cette Ville qui est sur le penchant d'une colline raboteuse, est grande & belle. Sa Cathédrale porte le nom de S. Nicolas, & est vaste & fort ornée. Les Jé-

uites  
nenc  
autre  
fraga  
que l  
qui d  
cette  
un H  
sur un  
Cet M  
seul M  
25. a  
une E  
avec  
une S  
la che  
longu  
bres à  
deux  
& plu  
ment  
mitag  
fourni  
GR  
tite V  
Ses fr

Il s  
damm  
pour  
Laufa  
SON  
tale,  
cienn  
beaux  
Collég  
Collég

suites y ont une belle Maison située sur une éminence. Il y a aussi un Couvent d'Augustins, & un autre de Cordeliers. L'Evêque de Lausanne, suffragant de Besançon, y fait sa résidence, depuis que la Prétendue-Réforme est établie à Lausanne, qui dépend du Canton de Berne. A une lieue de cette Ville, tirant du côté de Berne, se trouve un Hermitage qui attire les curieux, étant placé sur un haut rocher au pied duquel coule la Sane. Cet hermitage a été taillé dans le roc par un seul homme avec son valet pendant l'espace de 25. ans. Il y a fait un joli Couvent, où l'on voit une Eglise de 63. pieds de long & 36. de large, avec son Clocher qui a 70. pieds de hauteur, une Sacristie, un Réfectoire, une Cuisine dont la cheminée a 70. pieds de haut, une grande Salle longue de 93. pieds sur 22. de large, deux chambres à côté qui ont ensemble 54. pieds de long, deux escaliers, & au-dessous une cave assez grande, & plus bas un caveau où s'est trouvé heureusement une source de très-bonne eau. Devant l'hermitage on a pratiqué un petit jardin potager qui fournit des herbages & des fleurs.

GRIERES, au Midi de Fribourg, est une petite Ville qui portoit ci-devant le titre de Comté; Ses fromages sont fort connus.

6. Le Canton de Soleure.

Il s'étend le long de l'Aar, & produit abondamment tout ce qui est nécessaire à la vie. Il est pour le spirituel sous l'autorité de l'Evêque de Lausanne.

SOLEURE, anciennement SALODURUM, Capitale, Place forte, sur l'Aar. Cette Ville est ancienne, grande, belle & forte. On y voit de très-beaux édifices. Le plus remarquable est l'Eglise Collégiale de S. Urse. Les Jésuites y ont un beau Collège, dont le frontispice a été bâti aux dé-

414 GEOGRAPHIE MODERNE.

pens de Louis XIV. L'Ambassadeur de France auprès des treize Cantons réside dans cette Ville. Il demeure dans le Couvent des Cordeliers, situé dans le Fauxbourg de cette Ville, de l'autre côté de l'Aar, & qui est si vaste qu'ils lui en louent une partie. L'Hôtel-de-Ville est bien bâti, & orné de belles peintures qui représentent diverses batailles des Suisses. On y remarque entr'autres choses un très-bel escalier. L'Arsenal est assez bien rempli d'armes & de munitions de guerre. Les environs de la Ville sont agréables, sur-tout les avenues du côté de la Montagne qui sont très-belles.

OLTEN\*, petite Ville sur l'Aar.

7. Le Canton de Lucerne.

C'est le plus considérable de la Suisse après Zurich & Berne. Il est assez fertile, & le Lac qui s'y trouve fournit beaucoup de poissons. Il dépend pour le spirituel de l'Evêché de Constance.

LUCERNE, sur le Ruff, à l'endroit où cette Riviere sort du Lac de Lucerne. Cette Ville est grande, peuplée & riche par le commerce des marchandises qu'on y apporte d'Italie. Les Jésuites y ont un beau Collège. Il y a outre ce Collège, une Collégiale célèbre, nommée *S. Leger*, un Couvent de Cordeliers, & un autre d'Ursulines. On garde dans l'Hôtel-de-Ville la figure d'un Géant, dont les os ayant été examinés par un habile Anatomiste de Bâle, furent jugés avoir été les ossemens d'un corps de dix-neuf pieds de hauteur. La *Tour de l'eau* n'est remarquable que pour son antiquité. Elle est située à l'endroit où le Ruff sort du Lac, & elle borde l'un des grands ponts: On dit qu'elle servoit anciennement de Phare, qu'on y allumoit du feu la nuit pour éclairer les bateaux, & qu'elle a donné à la Ville le nom de Lucerne; mais aujourd'hui elle sert à

gard  
Non  
Su  
Elle  
la pr  
Mag  
§. II

Ce

Gr  
cipal  
ques  
dans

Ar  
sur la  
Cant  
Cella  
S. Ga  
Pays  
meur

Ce  
au No  
vers l

Il é  
tons,  
néral  
son e  
lui a é  
mun

garder les archives. Lucerne est la résidence du Nonce & de l'Ambassadeur d'Espagne.

**SURSÉE**, petite Ville sur le Lac de ce nom. Elle se gouverne en forme de République, sous la protection des Lucernois, à qui néanmoins ses Magistrats sont obligés de prêter serment.

§. II. *Des Cantons moitié Catholiques & moitié Protestans.*

Ces Cantons sont à l'Orient de la Suisse propre :

1. *Le Canton de Glaris.*

**GLARIS** est un Bourg beau & grand, le principal du Canton qui porte ce nom. Les Catholiques & les Protestans font l'Office tour à tour dans la même Eglise.

2. *Le Canton d'Appenzel.*

**APPENZEL**, gros Bourg, riche & bien peuplé, sur la Riviere de *Sitter*. C'est le Chef-lieu du Canton de ce nom. Il s'appelle en Latin *Abbas Cella*. On l'a ainsi nommé, parceque l'Abbé de S. Gal étoit autrefois Seigneur d'une partie de ce Pays, où il avoit un Château dans lequel il demouroit souvent.

§. III. *Des Cantons Protestans.*

Ces Cantons sont : Zurich, au Nord-Est ; Bâle ; au Nord-Ouest ; Schafouse, au Nord ; & Berne, vers le milieu.

1. *Le Canton de Zurich.*

Il est le premier dans l'ordre des treize Cantons, & il a la préséance dans les Assemblées générales, quoiqu'il ne soit que le cinquième par son entrée dans la confédération. Cette primauté lui a été donnée par les autres Cantons d'un commun consentement, à cause de la puissance &

416 GEOGRAPHIE MODERNE:

de l'ancienne renommée de la Ville de Zurich; qui a été autrefois Ville Impériale. Ses Habitans se nommoient du tems de Jules - César *Tigurini*, & ils formoient l'un des quatre Cantons *Helvétiens*. Son terroir est fertile en grains & en fruits. Il a de bons pâturages & quelques vignobles

ZURICH, Capitale, Ville forte, à l'extrémité septentrionale du Lac de même nom, & sur le *Limat*, Riviere qui sort de ce Lac. C'est une Ville ancienne, grande, bien bâtie, peuplée & riche par ses Manufactures, & le commerce de crépon & de soie qu'on y apporte d'Italie: elle est partagée par la Riviere en deux portions inégales, qui sont jointes ensemble par deux grands Ponts de bois. Le plus grand qui est vers le milieu de la Ville, est si large qu'il sert de promenade publique, & de lieu à tenir le marché des herbes & des fruits; l'autre placé plus haut, est tout couvert, de sorte qu'on peut s'y promener commodément, & être à l'abri des injures de l'air. L'Hôtel-de-Ville est d'une belle symétrie, & bâti de pierres de taille très-bien travaillées. On n'a rien épargné de ce qui étoit capable de l'embellir. Cette Ville a aussi un grand nombre d'Hôpitaux bien rentés, une Bibliothèque publique, un très-bel Arsenal, & deux Temples dont le premier étoit une Collégiale dont les revenus sont possédés par des Ministres qui enseignent les belles-Lettres, la Philosophie & la Théologie dans un Collège voisin qui a eu de célèbres Professeurs. Le second Temple étoit une Abbaye de Bénédictines, qui a été converti en un Collège. On voit dans la grande Place, où étoit autrefois le Palais Impérial, un jet d'eau qui monte à 115. pieds. Zuingle qui établit la Prétendue Réforme dans une partie de la Suisse, étoit né en cette Ville, aussi-bien que Conrad

Ges  
d'A  
verd  
W  
une  
en f  
Zur  
S  
cet  
Vill

B  
dée  
belle  
Le  
joint  
en p  
pte d  
fix g  
cinq  
milli  
S. T  
ligier  
de p  
magi  
ture  
prem  
celle  
aussi  
publi  
lustre  
1431  
rare,  
qui re  
& élu  
le nor  
d'abd

Gesner, célèbre Anatomiste, surnommé le Plin d'Allemagne, & Auteur d'une Bibliothèque Universelle, & de plusieurs autres Ouvrages.

WINTERTHUR, au Nord-Est de Zurich. C'est une petite Ville assez bien bâtie, qui se gouverne en forme de République sous la protection de Zurich.

STEIN, plus au Nord, sur le Rhin qui fort en cet endroit du Lac de Constance. Cette petite Ville est dans le même cas que la précédente,

2. Le Canton de Bâle.

BASLE, sur le Rhin, Capitale, Université fondée en 1460. par Pie II. Cette Ville est grande, belle, & la plus considérable de toute la Suisse. Le Rhin la partage en deux parties inégales jointes par un beau pont de 250. pas, construit en partie de bois & en partie de pierres. On compte dans la première partie deux cens vingt rues, six grandes places, quarante-six belles fontaines, cinq portes & six faubourgs. La seconde a trois mille pas de circuit : elle a outre la Paroisse de S. Théodore, trois Eglises qui étoient à des Religieux avant la réformation, & elle est ornée de plusieurs fontaines. Son Eglise Cathédrale est magnifique, quoiqu'ancienne : on y voit la sépulture d'Anne femme de Rodolphe d'Habsbourg, premier Empereur de la Maison d'Autriche, & celle du sçavant Erasme. La Maison-de-Ville est aussi fort belle. Il y a à Bâle une Bibliothèque publique, qui est considérable. Cette Ville est illustre par le Concile général qui s'y est tenu en 1431. Après la translation de ce Concile à Ferrare, & ensuite à Florence, plusieurs Evêques qui restèrent à Bâle déposèrent le Pape Eugène IV. & élurent Amédée VIII. Duc de Savoye. Il prit le nom de Felix V. mais il fut obligé dans la suite d'abdiquer sa dignité, & il est regardé comme

## 418 GEOGRAPHIE MODERNE.

**Antipape.** On fait dans cette Ville un grand commerce de quincaillerie. L'Evêque qui y résidoit quand elle étoit Catholique, demeure à Porentru, qui est à neuf ou dix lieues de Bâle, vers l'Occident. L'Etat qu'il s'est conservé se rapporte à l'Allemagne, dont il est Prince. Bâle est la patrie des Bernoullis, célèbres Mathématiciens.

Entre les Cantons de Bâle & de Schafouse sont quatre Villes appelées *Forestières*, que l'on joint quelquefois à la Suisse, quoiqu'elles appartiennent proprement à l'Allemagne. En tems de guerre entre la France & l'Allemagne, les Suisses ont droit d'avoir garnison dans ces Villes, pour servir de rempart à leur Pays.

### 3. Le Canton de Schafouse.

Ce Canton est beau & abondant en grains, en très-bons vins & en fruits.

**SCHAFOUSE**, sur le Rhin, *Capitale*. Cette Ville est médiocrement forte, mais elle est grande & belle. Elle a deux Temples magnifiques: on y admire sur-tout celui qu'on appelle le grand Temple: son Pont, qui étoit le plus beau qui fût sur le Rhin, est tombé le 3. Mai 1754. La Maison-de-Ville & l'Arsenal sont considérables. Il s'y trouve aussi deux Bibliothèques publiques, & un Horloge très-curieux dans la tour de *Frong-Wag*.

Le Rhin, à une demi-lieue plus bas que Schafouse, tombe rapidement de plusieurs toises de haut à travers des rochers, & fait une cascade affreuse, dont on entend le bruit à plusieurs lieues: on est obligé d'y décharger les bateaux.

### 4. Le Canton de Berne.

C'est le plus grand des Cantons Suisses, & il a le second rang. Il est gouverné par un grand

Conseil, dont les deux Chefs se nomment *Avoyers*, & par un Sénat qu'on appelle le petit Conseil.


**BERNE**, sur l'Aar, *Capitale*. C'est une grande Ville, riche, très-peuplée, & la plus belle de la Suisse : on y voit un Temple magnifique, & un Arsenal bien fourni. A côté de ce Temple est une superbe Terrasse, revêtue de trois côtés d'épaisses murailles de plus de cent pieds de hauteur. C'est une des plus belles Places de Berne, plantée de plusieurs rangs d'arbres qui forment une agréable promenade. Tout près de ce même Temple est le Collège où l'on enseigne la jeunesse, qui étoit autrefois un Couvent de Cordeliers. Il est enrichi d'une belle Bibliothèque qui a de beaux & anciens Manuscrits sur toutes sortes de matieres, & d'un Cabinet de raretés, où l'on a ramassé grand nombre de curiosités de la nature & de l'art. Elle tire son nom du mot *Ber*, qui signifie un Ours en Langue du Pays, parceque son Fondateur y tua un de ces animaux, lorsqu'on commençoit à la bâtir ; & c'est sans doute pour cela qu'elle a un Ours pour armes, & qu'on a soin d'entretenir plusieurs de ces animaux dans les fossés de cette Ville.

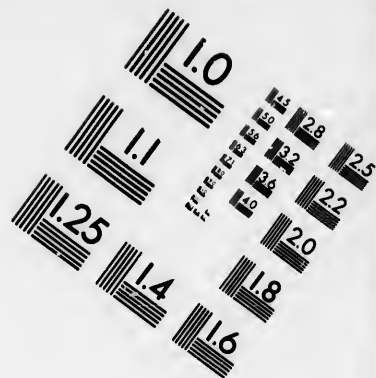

**ERLACH** ou **CERLIER**\*, sur le Lac de Biel ou Bienne, au Nord - Ouest de Berne. Cette petite Ville qui appartenoit aux Princes d'Orange de la Maison de Châlons, qui étoient aussi Princes de Neuchâtel en Suisse, a été conquise sur eux par les Bernois en 1476. avec les Seigneuries d'*Orbe* & d'*Echalans*, qu'ils partagent avec le Canton de Fribourg.

**ARAU**\*, sur l'Aar, au Nord-Est de Berne. Ce fut dans cette petite Ville qui dépend de Berne avec certaines réserves, que se fit en 1712. le Traité de Paix qui mit fin à la guerre qui s'étoit

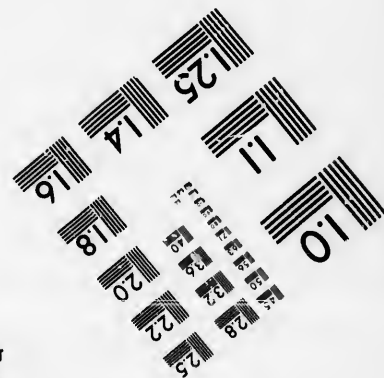










**IMAGE EVALUATION  
TEST TARGET (MT-3)**



**Photographic  
Sciences  
Corporation**

23 WEST MAIN STREET  
WEBSTER, N.Y. 14580  
(716) 872-4503

1.5  
1.6  
1.8  
2.0  
2.2  
2.5  
2.8  
3.2  
3.6  
4.0

10  
11  
12  
15  
20  
25

élevée entre les Cantons Protestans & les Catholiques.

**HABSBOURG**, au Nord-Est du Canton de Berne, & près de l'Aar : c'est un Château qui appartenait aux anciens Comtes de Habsbourg, de qui est sortie l'illustre & puissante Maison d'Autriche.

**LAUSANE**, au Sud-Est de Berne dans le Pays de Vaud, & assez près du Lac de Genève. C'est une belle Ville qui est assez grande, & dont la principale Eglise est magnifique. Le Bailli demeure dans le Château où l'Evêque résidoit autrefois. Outre la Cathédrale il y avoit à Lausanne huit Eglises ; sçavoir, une Collégiale, cinq Paroisses, & celles des Dominicains & des Cordeliers. Les Calvinistes ont détruit la plupart de ces Eglises, & ont conservé celle des Cordeliers qui est vaste & belle. Son Evêque ayant été chassé par les Bernois en 1536. s'est retiré à Fribourg : on établit alors une *Université* à Lausanne. Le territoire de cette Ville produit d'excellens vins. C'est la patrie de Jean-Pierre de Crouzas célèbre Philosophe & Mathématicien, de l'Académie des Sciences de Paris, & Auteur d'une Logique & d'autres ouvrages estimés.

#### S. IV. Des Sujets des Suisses.

On entend par ce nom divers petits Pays qui sont possédés en commun par plusieurs Cantons, & qui sont la plupart renfermés dans la Suisse propre. On peut les diviser en trois parties, selon qu'ils sont ou du côté de l'Allemagne, ou du côté de la France, ou enfin du côté de l'Italie.

##### I. Sujets des Suisses du côté de l'Allemagne.

Il y en a sept ; sçavoir, l'ancien Comté de Badois, les Offices libres\*, le Turgow, le Rheintal\*, l'ancien Comté de Sargans, le Gaster ou Pays d'Uznach, & la Ville de Rappersweil.

## SUJETS DES SUISSE. 421

1. Le *Comté de Bade*, à l'Occident de Zurich ; appartenoit autrefois aux huit anciens Cantons ; qui le gouvernoient alternativement par un Bailli qui étoit deux ans en place ; mais depuis le Traité d'Arau en 1712. il dépend de Zurich & de Berne, entre lesquels ce Pays se trouve.

BADE, *Capitale*, sur le Limat. C'est une jolie Ville, riche, marchande & célèbre par ses eaux chaudes, où l'on prend les bains, ce que signifie son nom latin, *Thermæ* : elle a l'avantage de choisir ses propres Magistrats, & de se gouverner par ses loix, quoiqu'elle ne jouisse pas du droit de souveraineté.

2. Les *Offices libres* \* sont voisins de Bade, au Midi : ils dépendoient ci-devant des sept anciens Cantons, mais en 1712. ils ont été partagés. La partie septentrionale est à Zurich, Berne & Glaris ; & la méridionale est comme auparavant aux sept Cantons.

BREMGARTEN \*, sur le Ruff, Ville assez jolie ; où il y a de bonnes papeteries. Elle est dans la partie septentrionale ; & la méridionale n'a que des Bourgs & des Villages avec la fameuse *Abbaye de Muri* ou *Muren*.

3. Le *Turgow*, ou la *Turgovie*, au Nord-Est de Zurich, dépend des huit anciens Cantons.

FRAWENFELD \*, *Capitale*, près du Thur, sur le chemin de Winterthur à Constance. C'est une assez grande Ville, avec un fort Château : elle est ancienne, & l'on prétend que l'Impératrice Hélène, mere de Constantin, y a souvent fait sa résidence.

4. Le *Rheinthal* \*, le long du Rhin, au Nord-Est d'Appenzel, dépend des huit anciens Cantons & d'Appenzel : ce n'est que depuis 1712. que les Bernois partagent la souveraineté de ce Pays. Il est fort abondant en amandes, qui sont partagées par moitié entre les Cantons & l'Abbé de

## 422 GEOGRAPHIE MODERNE.

S. Gal, qui a droit de basse Justice dans la plus grande partie.

REINECK, *Capitale*, près de l'entrée du Rhin dans le Lac de Constance. C'est une petite Ville fort ancienne, & où réside le Bailli du Rheintal.

5. Le *Comté de Sargans*, au Nord-Est de Glaris, appartient aux sept anciens Cantons; & il fut arrêté par le *Traité d'Arau*, que la Religion Protestante pourroit y être professée comme la Catholique.

SARGANS, *Capitale*, & résidence du Bailli.

6. Le *Gaster* est une petite contrée entre Sargans & Zurich: elle appartient aux Cantons de Schwitz & de Glaris, qui y entretiennent deux Baillis.

UTZNACH est la Ville principale: c'étoit autrefois un Comté.

7. RAPPERSCHWEIL, près du Pays précédent, à l'Ouest. Cette Ville qui est jolie, est bâtie sur le Lac de Zurich. Elle dépendoit ci-devant des Cantons d'Uri, de Schwitz, d'Undervald & de Glaris; mais en 1712. elle a été obligée de reconnoître ceux de Zurich & de Berne pour ses Souverains. Ses Habitans professent la Religion Catholique.

### II. Sujets des Suisses du côté de la France.

Ce sont quatre Bailliages qui appartiennent à Berne & à Fribourg, & qui prennent le nom de leurs Capitales, scavoir:

1. MORAT, à l'Occident de Berne, & près d'un petit Lac qui porte le nom de Morat. C'est une petite Ville célèbre par la seconde bataille que les Suisses y gagnèrent en 1476. sur Charles le Hardi, Duc de Bourgogne.

2. GRANSON\*, au Sud-Ouest de Neuchâtel; & sur son Lac: c'est une petite Ville près de laquelle le Duc de Bourgogne fut défait une pre-

miere

3. C

pour

nève.

teau d

Ville

bigeni

tems

SCH

c'est u

roiffes

I

Les

trois

Territ

1. I

Lawis

de M

Ils fu

de M

rétabl

ancien

n'étoi

Ces P

Lu

porte

Lo

C'est

une p

Majeu

nom

March

foire

2.

de Va

des C

## SUJETS DES SUISSES. 423

miere fois, & où il perdit de grandes richesses.

3. ORBE au Midi, & près du Canal qu'on a fait pour joindre les Lacs de Neuchâtel & de Genève. Le Bailli n'y réside pas, mais dans le Château d'Echalans qui est au Sud-Est. Orbe est une Ville fort ancienne; & elle tire son nom des *Urbigeni*, l'un des quatre Cantons *Helvétiens* du tems de Jules-César.

SCHWARZENBOURG \*, à l'Orient de Fribourg: c'est un lieu peu considérable, de qui sept Paroisses dépendent.

### III. Sujets des Suisses du côté de l'Italie.

Les Suisses possèdent quatre Gouvernemens & trois Bailliages au Sud-Est d'Uri, sur l'ancien Territoire d'Italie.

1. Les Gouvernemens sont ceux de *Lugano* ou *Lawis* en Allemand, de *Locarno* ou *Luggaris* \*, de *Mendris* \*, & de *Valmagia* ou *Val-Madia* \*. Ils furent donnés aux Suisses en 1512. par le Duc de Milan, Maximilien Sforce, qu'ils avoient rétabli dans ses Etats. Ils dépendent des douze anciens Cantons, à l'exclusion d'Appenzel qui n'étoit pas encore entré dans la confédération. Ces Pays sont très-fertiles en vins & en grains.

LUGANO, grande Ville, près d'un Lac qui porte son nom.

LOCARNO \*, à l'Occident de la précédente. C'est une Ville considérable, qui est située dans une plaine, entre une haute Montagne & le Lac Majeur, dont la partie septentrionale porte le nom de Locarno. Il y a un si grand nombre de Marchands en cette Ville, qu'il s'y tient une foire toutes les semaines.

2. Les trois Bailliages sont ceux de *Bellinzone*, de *Val-Brenna* \* & de *Riviera* \*. Ils dépendent des Cantons d'Uri, de Schwitz & d'Undervald,



## 424 GEOGRAPHIE MODERNE:

qui les acheterent il y a plus de 200. ans : ils les gouvernent alternativement.

BELLINZONE est la Ville la plus considérable : elle est située au bord du Tesin , dans une plaine qui est au pied des Alpes , entre trois côteaux qui ont chacun un vieux Château fort , où résident tour-à-tour les Baillis.

### A R T I C L E II.

#### *Des Alliés des Suisses.*

ILs sont associés à la Confédération Helvétique ; & sous sa protection. Leurs États sont situés sur les frontières de la Suisse propre. On en compte dix : sçavoir , à l'Orient , la *Ville & l'Abbé de S. Gal* , qui forment deux États distingués , & les *Grisons* ; au Midi , les Républiques du *Valais* & de *Genève* ; à l'Occident , la Principauté de *Neuchâtel* , la Ville de *Bienne* ou *Biel* , & l'*Evêché de Bâle* ; la Ville de *Mulhausen* en Alsace , & l'*Evêché de Constance* , au Nord-Est de la Suisse. Nous ne parlerons point ici des Evêchés de Bâle & de Constance , parcequ'ils appartiennent à l'Allemagne ; le premier étant du Cercle du Haut-Rhin & le second de celui de Souabe. On comptoit autrefois parmi les Alliés des Suisses *Rorweil* , Ville de Souabe ; mais il n'en est plus question depuis 1632. qu'elle a renoncé à cette alliance.

#### 1. *De la Ville de S. Gal.*

La Ville & l'Abbaye de S. Gal sont si près l'une de l'autre , qu'il n'y a qu'une muraille qui les sépare : cependant il y a une grande différence entre l'un & l'autre. La Ville ne dépend point de l'Abbé ; elle est libre , & alliée aux Cantons

Suisses  
ligion  
SAR  
march  
Const  
les fir  
célèbr  
de C  
laissé  
qu'on  
l'anci

L'A  
tilhor  
étant  
en ce  
de S.  
fidéra  
mais  
Asser  
Il fit  
rich  
divis  
Terr  
Midi  
Com  
les T  
avec  
leurs  
gistr  
à les  
caso  
de E  
tons  
ci fu  
elles  
baye

## ALLIÉS DES SUISSES. 425

Suisses dès 1402. Ses Habitans professent la Religion Protestante.

**SAINT-GAL**, grande Ville, bien bâtie & fort marchande, à trois lieues environ du Lac de Constance : il y a une belle Manufacture de toiles fines. C'est la patrie de Joachim Vadianus, célèbre Ecrivain du seizième siècle, & Auteur de Commentaires sur Pomponius Mela, qui a laissé à ses Concitoyens une belle Bibliothèque qu'on a rendue publique, & qui est placée dans l'ancien couvent de Sainte Catherine.

### 2. De l'Abbé de S. Gal.

L'Abbaye de S. Gal doit son origine à un Gentilhomme Ecossois qui portoit ce nom, & qui étant venu en France au septième siècle, se retira en ce lieu pour y vivre dans la solitude. L'Abbé de S. Gal a depuis long-tems un Etat assez considérable : il porte le titre de Prince de l'Empire, mais il ne prend point séance dans les Dietes ou Assemblées générales des Princes d'Allemagne. Il fit alliance en 1451. avec les Cantons de Zurich, Lucerne, Schwitz & Glaris. Son Etat se divise en deux parties : sçavoir, les anciennes Terres qui sont au Nord, & le *Tokkenbourg* au Midi. Il acheta ce dernier Pays en 1468. d'un Comte qui en portoit le nom, à condition que les Tokkenbourgeois qui étoient déjà en alliance avec plusieurs Cantons Suisses, conserveroient leurs Privilèges, & le droit de choisir leurs Magistrats. Mais l'Abbé en différens tems travailla à les opprimer, & ce fut en particulier ce qui occasionna la guerre de 1712. entre les Cantons de Berne & de Zurich, & une partie des Cantons Catholiques alliés de l'Abbé de S. Gal. Celui-ci fut enfin contraint de laisser les choses comme elles étoient auparavant. Les bâtimens de l'Abbaye de S. Gal sont très-considérables, & il y

426 GEOGRAPHIE MODERNE.

a une Bibliothèque fort riche en manuscrits. Les Cantons de Berne & de Zurich s'emparèrent en 1712. de ce qu'il y avoit de plus rare, mais ils ont tout rendu en 1718. L'Abbé a un Palais superbe.

WYL \*, à l'Occident de Saint-Gal, sur le Thur. C'est une Ville assez jolie, quoiqu'elle ne soit presque bâtie que de bois : elle est regardée comme la Capitale des anciennes Terres de l'Abbé de S. Gal, qui y réside ordinairement, parcequ'il y est moins gêné que dans son Abbaye.

LIECHTENSTEG, Capitale du Tokkenbourg, au Midi de la précédente, & sur le Thur : c'est où s'assemble le grand Conseil de ce Pays, qui est composé de soixante Membres.

3. Des Grisons.

On croit que ce nom leur vient de ce que les Auteurs de leur confédération portoient de longues barbes grises, avec des habits de gros drap gris. Ils se liguerent entr'eux en 1470. & s'allierent aux Suisses en 1491. Leur Pays, qui s'appelloit autrefois la Rhétie, est au Sud-Est de la Suisse, & il a environ trente-cinq lieues de long : il est bien peuplé, quoique dans le cœur des Alpes. Les Grisons, sans compter leurs Sujets, sont partagés en trois grandes parties, qu'on nomme Liges : ce sont la Ligue haute ou Grise, la Ligue de la Cadée ou de la Maison de Dieu, & la Ligue des dix Droitures ou Communautés. Leur Gouvernement est Démocratique ; & quoique ces Liges comprennent chacune plusieurs Communautés qui se gouvernent par leurs loix, elles ne composent qu'une République, dont la souveraineté appartient au Conseil des trois Liges. Il y en a un général de toute la Nation, qui s'assemble fort rarement : l'autre Conseil est composé des Députés de chaque Communauté.

Il s'a  
d'Ac  
Cap  
de la  
n'y  
la pa  
Ligu  
mier  
ving  
celle  
les v  
sons  
ran  
font  
C  
pale  
gue  
gran  
& un  
la pe  
de l  
corp  
Elle  
& di  
tire  
IL  
moy  
Ligu  
aussi  
M  
C'est  
Elle  
ximi  
chier  
sons  
C  
jets :  
Est ;

## ALLIÉS DES SUISSES. 427

Il s'assemble régulièrement tous les ans à la fin d'Août, & il se tient alternativement dans la Capitale de chacune des trois Ligues. Le Chef de la Ligue où il se tient y préside toujours. On n'y traite que des affaires générales, comme de la paix, de la guerre, des alliances; & quoiqu'une Ligue ait plus de députés qu'une autre, la première, c'est-à-dire, la Ligue Grise en ayant vingt-sept, celle de la Cadée, vingt-deux, & celle des dix Droitures quatorze; on y compte les voix sans distinction. On prétend que les Grisons peuvent mettre sur pied trente-cinq à quarante mille hommes. Quant à la Religion, ils sont Protestans pour la plupart.

COIRE, *Evêché*, sur le Rhin, est la principale Ville des Grisons, & dans la seconde Ligue: elle est partagée en deux Villes, la plus grande est Protestante. L'Evêque avec son Clergé & un certain nombre de Catholiques, habite dans la petite, où est l'Eglise Cathédrale: il est Prince de l'Empire, & Allié des Suisses. Coire fait un corps à part, qui a son Gouvernement & ses loix. Elle a un grand Conseil, composé de soixante & dix personnes, du nombre desquelles on en tire quinze qui forment le Sénat.

ILANTZ, sur le bas Rhin. C'est une Ville d'une moyenne étendue, & la principale de la première Ligue. Son terroir est fertile en bled & en vin, aussi-bien que celui de la Ville suivante.

MEYENFELD, sur le Rhin, au Nord de Coire. C'est la principale Ville de la troisième Ligue. Elle est célèbre par la défaite de l'Empereur Maximilien I. en 1499. Depuis ce tems les Autrichiens n'ont pas essayé de vouloir réduire les Grisons.

Ces Peuples ont, comme les Suisses, des Sujets: ce sont l'ancien Comté de *Bormio*, au Sud-Est; celui de *Chiavenna*, au Sud-Ouest; & entre

428 GEOGRAPHIE MODERNE.

les deux, la *Valtelline*. Leurs Habitans sont pour la plupart Catholiques. Ils dépendent en grande partie des Diocèses de Come dans le Duché de Milan, de Bergame & de Bresse dans la Seigneurie de Venise, pour le spirituel. Ces trois Pays sont très-fertiles, sur-tout en excellent vin : aussi sont-ils extrêmement peuplés & remplis d'Eglises. On y compte jusqu'à 200. Paroisses.

SONDRIO, Capitale de la *Valtelline*, sur l'Ad-da. Les deux autres Pays ont pour Capitales deux petites Villes qui leur donnent le nom.

4. Du Valais.

C'est une vallée étroite & longue de trente-quatre lieues, très-fertile en vins, & qui produit assez de grains pour la nourriture des Habitans : elle est au Midi du Canton de Berne. Le gouvernement des Habitans du Valais est Démocratique, & leur Religion est la Catholique.

SION, Evêché, près du Rhône, en est la Capitale. C'est une ancienne & jolie Ville, située dans une belle plaine au pied de deux montagnes, sur lesquelles il y a deux forts Châteaux. Le Chapitre de sa Cathédrale qui porte le nom de Notre-Dame, est composé de vingt-quatre Chanoines, douze Capitulans & douze Domiciliers. Il choisit par voie de scrutin quatre sujets de son corps, & l'assemblée générale du Pays se détermine pour un des quatre, & lui prête serment de fidélité. Les Capucins y ont un Couvent, & elle a aussi un Collège. Suivant un Voyageur moderne, cité dans le Mercure de Janvier 1753. on voit dans cette Ville une espèce d'hommes singuliers qu'on nomme *Cretins*, sourds, muets, imbécilles & presque insensibles aux coups, qui ont des gouètres qui leur pendent presque jusqu'à la ceinture, & en qui on ne voit aucune trace de rais

sonne  
pour  
vêque  
le titre  
lié de  
appan  
Répu  
a fait  
tems

SA  
Châte  
Rhôn  
Verap

Sigif

un M

moins

de D

nom

vert a

Mart

Béné

Augu

soum

que p

mont

comp

mont

pont

de la

maîtr

Ce

de sa

de la

s'allia

Zuric

nelle

sonnement ; mais en récompense pleins d'activité pour ce qui regarde les besoins corporels. L'Évêque de Sion est Prince de l'Empire ; il porte le titre de Comte & de Préfet du Valais, & d'Allié des Suisses : la Ville dont il est titulaire lui appartient. Il préside à tous les Conseils de la République du Valais, avec laquelle Louis XIV. a fait une alliance particulière en 1715. en même tems qu'avec les Cantons Suisses Catholiques.

**SAINTE-MAURICE**, Bourg avec un assez bon Château, à l'Occident de Sion, à la gauche du Rhône, autrefois nommé *Agaunum*, Cité des Veragres, anciens habitans de ce Pays. Saint Sigismond, Roi de Bourgogne, y fonda en 522. un Monastere célèbre qui a eu jusqu'à neuf cens moines, chantant continuellement les louanges de Dieu tour-à-tour. Cette Abbaye qui prit le nom de S. Maurice, après qu'on y eut découvert au neuvième siècle les Reliques de ce Saint Martyr & de ses Compagnons, passa en 1128. des Bénédictins aux Chanoines réguliers de Saint Augustin, qui ont un Abbé régulier à leur tête, soumis à l'Évêque de Sion, tant pour le spirituel que pour le temporel. Ce Bourg est au pied d'une montagne, qu'un pont extrêmement hardi, & composé d'une seule arche, joint à une autre montagne qui est de l'autre côté du Rhône. Ce pont est comme une porte qui ferme le passage de la Vallée dont l'Abbé de S. Maurice est le maître.

5. De la République de Genève.

Cet Etat qui n'a qu'un petit territoire autour de sa Ville, est au Sud-Ouest de la Suisse & près de la France. Dès 1526. la Ville de Genève s'allia aux Cantons de Fribourg, de Berne & de Zurich, & en 1584. elle fit une alliance solennelle avec tous les Cantons.

GENÈVE, Capitale, est une grande Ville marchande & bien peuplée. Ses Chefs, au nombre de quatre qu'on nomme *Syndics*, sont tirés d'un Conseil de vingt-cinq Magistrats, choisis du grand Conseil composé de deux cens Conseillers. C'est dans le grand Conseil que réside la souveraineté. Les Syndics sont changés tous les ans, à la pluralité des voix des Bourgeois. Les Ducs de Savoye ont formé en différens tems des prétentions sur Genève, & peu s'en fallut qu'ils ne s'en emparassent en 1602. On y célèbre encore tous les ans la mémoire de l'*Escalade*, qui ne réussit pas au desir du Duc de Savoye. On garde dans l' Arsenal les échelles & le pétard dont on s'est servi dans cette occasion. Cette Ville avoit autrefois un Evêque qui prend encore le titre de *Prince de Genève*; mais les Habitans étant devenus Calvinistes, ont chassé leur Evêque qui fait sa résidence à Annecy en Savoye. Genève a produit un grand nombre d'hommes illustres, quoiqu'infestés d'hérésie, entre lesquels sont Bénédict Pictet, François Turretin, Ministre & Professeur en Théologie; Samuel Turretin, son fils, Auteur de plusieurs Traités, entr'autres du *Préservatif contre le fanatisme, & les prétendus Inspirés des derniers siècles*; Michel Turretin, Professeur des langues orientales à Genève; Jean-Alphonse Turretin, Professeur en Théologie, Auteur de plusieurs Ouvrages, sur-tout d'un sur la *Vérité de la Religion Chrétienne*; Jacques l'Escaille, célèbre Poète Hollandois, & Catherine l'Escaille sa fille, surnommée la *Sapho* Hollandoise; & Daniel le Clerc, sçavant Médecin, Auteur de la Bibliothèque Anatomique, de l'Histoire de la Médecine, &c.

#### 6. De la Principauté de Neuchâtel.

Les anciens Comtés de Neuchâtel & de Val-

langin  
l'Occi  
long s  
ya de  
vins.  
d'Yver  
tes & d  
châtel  
leur m  
cemen  
guevill  
mours  
eut un  
treize  
droit  
de Con  
princip  
rent en  
encore  
Les Ha  
ceux d  
en 152  
de Ber  
cerne.

NEU  
nom. C  
marcha  
VAL  
châtel.

Cette  
étoit au  
elle ne  
les habi  
devanc  
parmi l  
sieurs a

langin forment une petite Principauté qui est à l'Occident de la Suisse, & qui a douze lieues de long sur six de large. Elle est bien peuplée, & il y a de grands vignobles qui produisent d'excellens vins. On trouve dans le Lac de Neuchâtel ou d'Yverdun, qu'elle a à l'Orient, de grandes truites & d'autres bons poissons. Les Comtés de Neuchâtel & de Vallangin ont eu d'abord chacun leur maître, & ils furent possédés au commencement du seizième siècle par les Ducs de Longueville. Après la mort de la Duchesse de Nemours, dernière Princesse de cette Maison, il y eut un grand procès en 1707. Il se présentoit treize Compétiteurs qui prétendoient tous avoir droit d'hériter de cette Principauté. Le Prince de Conti soutenu par la France, étoit un des principaux; mais les Etats du Pays se déclarèrent en faveur du Roi de Prusse, qui le possède encore aujourd'hui, & qui y a un Gouverneur. Les Habitans sont Protestans, à l'exception de ceux de la Châtellenie de Landeron: ils firent en 1529. une alliance étroite avec les Cantons de Berne, de Fribourg, de Soleure & de Lucerne.

NEUCHASTEL, Capitale, sur le Lac de même nom. C'est une belle Ville, fort peuplée, & assez marchande.

VALLANGIN \*, petit Bourg au Nord de Neuchâtel.

7. De la Ville de Bienne ou Bièl.

Cette Ville, qui est au Nord-Est de Neuchâtel, étoit autrefois soumise à l'Evêque de Bâle; mais elle ne prétend plus aujourd'hui en dépendre: les habitans lui payent cependant quelques redevances, & il élit leur Maire qui doit être choisi parmi les Bourgeois de la Ville. Ils ont fait plusieurs alliances avec divers Cantons Suisses pour



se soutenir, & ils sont entrés en 1547. dans la Ligue de tous les Cantons : dès l'an 1503. ils s'étoient fait recevoir Bourgeois de Berne. Ils ont la souveraineté du Val S. Imier ou d'Arguel \*, qui est dans leur voisinage. Leur Religion est la Calviniste.

BIENNE, autrefois PETINISCA, que les Alle-mans appellent *Biel*, est au bord du Lac de son nom, & sur la Riviere de Suze, dans un lieu agréable & fertile, sur tout en vins. Cette Ville est gouvernée par un grand & un petit Conseil.

### 8. De la Ville de Mulhausen en Alsace.

Cette République, qui n'a qu'un petit territoire au Nord-Ouest de Bâle, s'est fait associer à la Bourgeoisie de cette Ville en 1506. & neuf ans après elle fit alliance avec tous les Cantons Suisses. Elle professe la Religion Calviniste.

MULHAUSEN, sur l'Ill, dans le Suntgau. C'est une assez belle Ville, quoique petite. Elle étoit Ville Impériale, & elle a pris son nom de la grande quantité de moulins qu'elle a. Son territoire est fertile en grains & en vins.

## CHAPITRE VI.

### De l'Italie.

**N**OUS comprenons dans l'*Italie* le Duché de *Savoye*, à l'exemple de plusieurs habiles Géographes, parceque le Roi de Sardaigne qui possède ce Duché, réside dans l'*Italie* proprement dite, & y a la plus grande partie de ses Etats, contigus à la *Savoye*.

L'*Italie* est en partie une presqu'Isle, qui a la figure d'une botte; & c'est un des plus beaux Pays de l'*Europe*. Sa longitude est entre le vingt-troisième

sième  
& le  
en y  
& le  
depu  
la C  
sa lan  
Le  
& de  
verse  
Sud-I  
sur-to  
tout :  
ce qu  
On  
pire  
les Pa  
Après  
d'Occ  
qu'ém  
taux,  
ensuit  
fixiem  
tenu d  
viron  
Lomb  
il don  
lie inf  
ples &  
Const  
lés par  
verent  
lie a p  
Maiso  
Roi de  
& les R  
Les  
Arts &  
T

tième degré vingt minutes , y compris la Savoye, & le trente-sixième trente minutes : sa latitude en y renfermant les Isles, entre le trente-septième & le quarante-septième. Elle a environ 270. lieues depuis le Lac de Genève, jusqu'à l'extrémité de la Calabre, qui est au bout de la botte : quant à sa largeur, elle est fort inégale.

Les Alpes la séparent de la France, de la Suisse & de l'Allemagne. Le Mont Apennin la traverse dans toute sa longueur, du Nord-Ouest au Sud-Est. L'air y est fort sain, quoique très chaud sur-tout vers le Midi. La terre y est fertile en tout : on y nourrit grand nombre de vers à soie ; ce qui fait un de ses meilleurs revenus.

On sçait que l'Italie a été le berceau de l'Empire Romain, qui de-là s'est étendu dans tous les Pays qui sont autour de la Mer Méditerranée. Après le démembrement de l'Empire Romain d'Occident par les Peuples Germaniques, au cinquième siècle, les Ostrogoths, ou Gots orientaux, possederent une grande partie de l'Italie, ensuite les Lombards y fonderent sur la fin du sixième siècle, un puissant Royaume, qui a retenu d'eux le nom de Lombardie, & qui dura environ 200. ans. Charlemagne ayant chassé les Lombards, s'empara de l'Italie supérieure, dont il donna une partie considérable au Pape. L'Italie inférieure, c'est-à-dire, le Royaume de Naples & la Sicile, resta aux Empereurs Grecs de Constantinople, qui en furent en partie dépouillés par les Sarasins, auxquels les Normans l'enleverent dans le onzième siècle. Aujourd'hui l'Italie a pour principaux Souverains le Pape, la Maison d'Autriche, le Roi des deux Siciles, le Roi de Sardaigne, le Grand-Duc de Toscane, & les Républiques de Venise & de Gènes.

Les Italiens excellent communément dans les Arts & dans les Sciences, sur-tout dans l'Archi-

recture , la Sculpture & la Peinture. Il n'y a point de Pays où il y ait un si grand nombre d'Académies.

La décadence de la Maison de Charlemagne & les fréquentes divisions arrivées entre les Papes & les Empereurs , ont donné lieu au grand nombre de Principautés , Duchés , Comtés & Marquisats , dont l'Italie se trouve aujourd'hui remplie. Les uns relevent de l'Empire , & les autres du Pape. C'est le Pays où il y a le plus d'Archevêchés & d'Evêchés : il s'y trouve aussi plusieurs Tribunaux d'Inquisition.

La Religion Catholique est la seule qui y soit permise.

Les Rivieres les plus considérables de l'Italie sont :

Le *Pô*, qui prend sa source au Mont *Viso* dans le Piémont sur les confins du Dauphiné , traverse le Piémont & le Montferrat , le Duché de Mantoue , le Ferrarois , en arrosant les Villes de Turin , de Casal , de Plaifance , de Crémone , puis se rend dans le Golphe de Venise par plusieurs embouchures.

L'*Adige* , qui prend sa source dans le Tirol au Nord , traverse l'Evêché & la Ville de Trente , l'Etat de Venise , passe à Vérone , sépare la Polésine de Rovigo du Padouan , puis se jette dans le Golphe au-dessous de Venise.

L'*Adda* ou *Adda* , qui sort du Pays des Grisons , traverse le Lac de Côme , passe à Lodi , & se décharge dans le *Pô* , entre Crémone & Plaifance.

Le *Tésin* , qui prend sa source près du Mont Saint-Gothard , traverse le Lac *Majeur* , passe à Pavie , puis se décharge dans le *Pô*.

L'*Arno* , qui traverse la Toscane de l'Est à l'Ouest , passe par Florence & Pise , & se jette dans la Mer.

Le *Tibre*, qui prend sa source dans le Mont Apennin, près de Camaldoli, au Nord-Est de la Toscane, passe près de Pérouse, Orviette & dans Rome, puis se jette dans la Mer à Ostie.

Outre les Lacs dont nous venons de parler, savoir, de *Côme*, autrefois *Lac Larien*, & le *Lac Majeur*, anciennement *Lac Verban*, il y a encore celui de *Garde*, autrefois *Lac Benac*, dans l'Etat de Venise, & celui de *Pérouse*, autrefois le *Lac de Trasimène*, dans l'Etat de l'Eglise.

Nous divisons l'Italie en trois parties : la septentrionale, celle du milieu, & la méridionale : à quoi il faut ajouter les Isles.

La septentrionale qui répond en grande partie à l'ancienne Lombardie, qui s'appelloit auparavant Gaule Cisalpine, se subdivise aujourd'hui en six souverainetés : savoir, les Etats de la Maison de Savoye ou du Roi de Sardaigne, qui comprennent la Savoye, le Piémont, le Montferrat & la partie occidentale du Duché de Milan ; la République de Gènes ; le Duché de Parme ; le Duché de Modène ; les Duchés de Milan & de Mantoue, qui appartiennent à la Maison d'Autriche ; enfin la République de Venise.

La partie du milieu contient l'Etat de l'Eglise ou du Pape, le Grand-Duché de Toscane, & quelques petits Etats qui y sont enclavés, tels que la République de Luques.

La partie méridionale ne renferme que le Royaume de Naples, qui, lorsqu'il est uni à la Sicile, comme aujourd'hui, s'appelle le Royaume des deux Siciles.

Les principales Isles d'Italie sont : la Sicile, la Sardaigne, la Corse, & Malte au Midi de la Sicile.

Ce Chapitre sera donc divisé en quatre Sections.

## SECTION I.

*Italie Septentrionale.*

## ARTICLE I.

*Des Etats de la Maison de Savoye , ou du Roi de Sardaigne.*

**L**A Maison de Savoye est très-ancienne, ayant pour tige Humbert *aux blanches mains*, qui étoit Comte d'une partie de la Savoye vers l'an 1025. On croyoit ci-devant qu'il tiroit son origine de l'ancienne Maison de Saxe; mais aujourd'hui les plus habiles Ecrivains disent qu'il étoit le quatrième descendant de Boson, Comte d'Ardenne, qui avoit épousé sur la fin du neuvième siècle, Ermengarde, fille de l'Empereur Louis II. & qui se fit élire en 879. Roi de Provence & de la Bourgogne *Cisjurane*. Louis son fils, qui fut Roi d'Italie & Empereur, eut de sa femme Adelaïs Charles-Constantin, Prince de Vienne, & pere d'Amé, dont Humbert *aux blanches mains* fut le fils.

Les descendans de ce dernier qui agrandirent peu à peu leurs Etats, soit par des mariages, soit par des Traités, ne porterent pendant long-tems que le titre de Comtes de Savoye. Mais l'Empereur Sigismond s'étant rendu en 1416. à Chamberry leur Capitale, & alors leur résidence, érigea le Comté de Savoye en Duché, en faveur d'Amédée VIII. (a) à qui il confirma tous les privilèges accordés par ses prédécesseurs à la Mai-

(a) Les Princes Souverains, depuis plusieurs siècles; estimoient le titre de Comte, autant & quelquefois plus

son de Savoye. Ses Princes sont Vicaires de l'Empire d'Allemagne en Italie ; & comme ils sont vassaux de cet Empire pour quelques terres , ils ont droit de séance aux Diettes , mais ils ne contribuent aux charges qu'en cas de guerre avec les Turcs. Ils portent depuis 1720. le titre de Rois de Sardaigne , ayant eu vers ce tems-là cette Isle à la place de la Sicile , qui leur avoit été accordée par le Traité d'Utrecht en 1713. Ils se qualifient aussi Rois de Chypre , quoiqu'ils n'aient jamais possédé ce Royaume ; mais leur droit est fondé sur la donation que fit en 1487. Charlotte de Lusignan , fille de Jean , dernier Roi légitime de Chypre , à Charles Duc de Savoye , dont elle avoit épousé le neveu , Louis Comte de Genevois. Cependant Jacques , frere naturel de cette Princesse , s'étoit emparé du Royaume de Chypre , avec le secours du Soudan d'Egypte ; & sa femme Catherine Cornaro , Vénitienne , abandonna cette Isle en 1489. aux Vénitiens , sur qui les Turcs l'ont prise en 1571.

La Loi Salique a lieu dans les Etats de la Maison de Savoye. Ils sont aujourd'hui bornés ( sans y comprendre l'Isle de Sardaigne ) à l'Occident , par la France ; au Nord , par les Suisses ; à l'Orient , par le Lac Majeur , le Tésin , le Pô , & le Duché de Parme ; au Midi , par la Seigneurie ou République de Gènes , & une petite partie de la Mer Méditerranée. Ils renferment , comme nous l'avons déjà dit , la Savoye , le Piémont , le Montferrat , & la partie occidentale du Duché de Milan , ou divers petits territoires qui en ont été détachés , & qui ont été cédés au Duc de Savoye ,

que celui de Duc. Le Comte de Toulouse en France avoit les Duchés de Septimanie & de Narbonne , & le Comte de Savoye avoit le Duché de Chablais & celui d'Aoult : mais Amédée VIII. aimoit mieux être Duc de Savoye. Guichenon, *Histoire générale de Savoye*, t. 1. pag. 456.

Roi de Sardaigne, par la Maison d'Autriche en 1708. 1735. & 1743. Nous parlerons de la Sardaigne en traitant des Isles.

§. I. *De la Savoye.*

Ce Duché n'est pas considérable par la qualité du Pays. L'air y est très-froid, à cause des montagnes qui sont toujours couvertes de neiges. Le terroir est peu fertile, excepté en quelques endroits où l'on recueille assez de bled & de vin. C'étoit autrefois, avec le Dauphiné, le Pays des anciens Allobroges; & il faisoit partie de la Gaule. Sa longueur est d'environ trente lieues du Sud au Nord, & sa largeur de vingt-cinq.

La Savoye est bornée au Nord, par le Lac de Genève qui la sépare de la Suisse; à l'Occident, par la France, & en particulier par la Bresse qui lui appartenoit ci-devant, & une partie du Dauphiné; au Midi, aussi par le Dauphiné; & à l'Orient, par le Piémont & le Valais.

La Religion Catholique est la seule dont on y fasse profession, aussi-bien que dans tous les Etats du Roi de Sardaigne.

Les principales Rivieres qui arrosent la Savoye, sont: l'Isère, dont nous avons décrit le cours en parlant du Dauphiné, (p. 208.) l'Arche & l'Arve.

L'Arche prend sa source à l'Orient, passe à Saint Jean de Maurienne, au Midi de la Savoye, & se jette dans l'Isère.

L'Arve arrose la partie septentrionale de ce Pays, & se jette dans le Rhône un peu au-dessous de Genève.

On divise la Savoye en six parties, trois vers le Septentrion: sçavoir, le Genevois, le Chablais, le Faucigny: trois vers le Midi, la Savoye propre, la Tarentaise, la Maurienne.

AN  
une V  
véque  
de la  
Corp  
Evêq  
deux  
menc  
des C  
de Sa  
Couv  
font l  
tes or  
Sémi

TH  
Barna  
Paroi  
deux  
Ev  
Lac d  
Ri  
fame  
Duc d  
avoir

LA  
te Vi  
fidéra  
Ville  
vince  
CL  
dente  
Bo

1. *Le Genevois.*

**ANNECY, Evêché**, sur le Lac d'Annecy. C'est une Ville assez bien bâtie, & la résidence de l'Evêque de Genève, depuis l'expulsion de Pierre de la Baume en 1535. par les Calvinistes. Le Corps de S. François de Sales, son plus illustre Evêque, mort à Lyon en 1621. est dans une des deux Eglises de la Visitation, dont l'Ordre a commencé en cette Ville. Il y a aussi des Dominicains, des Capucins, des Bénédictines & des Religieuses de Sainte Claire. Les Cordeliers ont un fort beau Couvent près la Cathédrale, dans laquelle ils font l'Office après les Chanoines. Les Barnabites ont le Collège, & les Prêtres de la Mission le Séminaire.

2. *Le Cablais.*

**THONON, Capitale.** Il s'y trouve un Collège de Barnabites. Les Peres de l'Oratoire desservent la Paroisse, & il y a plusieurs Maisons Religieuses des deux sexes.

**EVIAN.** C'est une Ville médiocre, au bord du Lac de Genève.

**RIPAILLE \***, Bourg entre Thonon & Evian; fameux par la vie délicieuse qu'Amédée VIII. Duc de Savoye, qui s'y étoit retiré, y mena après avoir renoncé au Gouvernement de ses Etats.

3. *Le Faucigny.*

**LA BONNE VILLE \***, sur l'Arve. C'est une petite Ville défendue par un vieux Château peu considérable. Celui de *Faucigny* qui est près de cette Ville vers le Nord, a donné le nom à cette Province.

**CLUSE**, sur l'Arve, au Sud-Est de la précédente.

**BONNE**, au Nord-Ouest de la Bonne-Ville.



4. *La Savoye propre.*

**CHAMBERRY**, Capitale, Parlement, Chambre des Comptes. C'est une Ville assez bien bâtie, & médiocrement grande : elle a un bon Château, & une Collégiale qu'on nomme la Sainte Chapelle, fondée par le Duc Amédée IX. & sa femme Yolande de France, vers l'an 1467. Le Chef du Chapitre a le titre de Doyen de Savoye. Chamberry est pour le spirituel sous la dépendance de l'Evêque de Grenoble, qui y a un Official : les Jésuites y ont un Collège magnifique. En 1742. les François & les Espagnols s'emparèrent de cette Ville & d'une grande partie de la Savoye, qu'ils ont rendue en 1748. C'est la patrie de l'Abbé de S. Réal, Auteur de plusieurs Ouvrages historiques ; & du sçavant Pere de Chales, Jésuite, célèbre Mathématicien.

**MONTMELIAN**, au Sud-Est de Chamberry. C'est une Ville bâtie sur une montagne, avec un fort Château que Louis XIV. avoit ruiné en 1706. mais qui a été rétabli depuis. Aux environs de Montmélian croît le meilleur vin de Savoye.

5. *La Tarentaise.*

Il sort de ce Pays tous les ans une infinité de Savoyards qui se répandent par bandes dans les Royaumes voisins.

**MONSTIERS**, autrefois **FORUM CLAUDII**, & depuis **TARENTASIA**, Archevêché, sur l'Isère. C'est une Ville médiocre, mais fort peuplée. Il y a de très-bon sel fossile dans ses environs.

6. *La Maurienne.*

Cette partie de la Savoye a été le premier patrimoine de ses Princes. Humbert aux blanches mains qui en est la tige & qui vivoit au onzième siècle, portoit le nom de Comte de Maurienne.

SAINT-JEAN, *Evêché* suffragant de Vienne en Dauphiné. Cette Ville est sur l'Arve.

S. II. Du Piémont.

Quoique le Piémont soit montagneux en plusieurs endroits, il ne laisse pas d'être fertile en bled, en vins & en fruits : il est aussi fort peuplé. Son nom lui est venu de sa situation au pied des montagnes des Alpes, qui le séparent de la France & de la Savoye. Son étendue est d'environ soixante & dix lieues du Nord au Sud, & de trente-six de l'Est à l'Ouest. Le fils aîné du Roi de Sardaigne portoit ci-devant le nom de Prince de Piémont ; mais maintenant il porte celui de Duc de Savoye.

Le Piémont comprend le Piémont propre, dans le milieu ; le Duché d'Aouft, au Nord ; la Seigneurie de Verceil & le Comté d'Ast, à l'Orient ; le Marquisat de Saluces à l'Occident ; le Comté de Nice, au Midi.

I. La Principauté de Piémont.

TURIN, autrefois AUGUSTA TAURINORUM, & COLONIA TAURINA, sur le Pô, Capitale, *Archevêché*, *Parlement*, *Université*. C'est une Ville qui n'est pas extrêmement grande, mais belle, fortifiée & fort peuplée. Les Rois de Sardaigne y résident ordinairement : ils y ont un Palais magnifique, & richement meublé. On compte à Turin dix Paroisses, dont plusieurs sont desservies par des Religieux, & un grand nombre de Couvens. Hors de la Ville il y a deux Maisons de Capucins. Dans l'une qui est au-delà du Pô & bâtie sur une Colline, on voit une Eglise, qui est la plus magnifique que ces Religieux aient en Europe. Il y a aussi à Turin une magnifique Chapelle du S. Suaire toute revêtue de marbre noir. La Cave qui est dessous sert de sépulture aux

442 GEOGRAPHIE MODERNE.

**Rois de Sardaigne.** La Citadelle a une chose très-curieuse. C'est un puits qui est d'une telle largeur, qu'on y a pratiqué un escalier, dont la pente est si douce que les chevaux peuvent descendre jusqu'en bas. C'est la patrie du célèbre Charles-Thomas Maillard, Cardinal de Tournon.

**YVRÉE**, anciennement *EPOREDIA*, *Evêché*; *Place forte*, au Nord, sur la Doria-Baltea. Son territoire s'appelle le *Canavez*, & on y fait d'excellens fromages.

**SUSE**, au Nord-Ouest de Turin, sur la Doria-Riparia. C'est une *Place forte*, & un *Marquisat* aussi-bien qu'Yvrée.

**PIGNEROL**, à l'Occident. Louis XIV. l'a rendue au Duc de Savoye, après avoir démoli son Château. Elle a été érigée en *Evêché* en 1749, par le Pape Benoît XIV.

**EXILLES**, autrefois *OCELLUM*.

**FENESTRELLES** &

**CHATEAU DAUPHIN**, *Places fortes*, les deux premières au Nord-Ouest de Pignerol, & la dernière au Sud-Ouest. Elles ont aussi été rendues au Duc de Savoye en 1713. par la France. Ces quatre Places sont dans le Pays nommé les quatre Vallées, habité par des Vaudois qui professent la Religion prétendue réformée, & que les Rois de Sardaigne souffrent à cause des services qu'ils en ont reçus dans leurs guerres.

**CARIGNAN**, au Sud de Turin, sur le Pô; *Principauté*.

**SAVILLAN**, au Sud de Carignan, jolie & forte Ville.

**CONI**, au Sud de Savillan. C'est une belle Ville, bien fortifiée, bâtie sur une montagne; elle est fort peuplée & fort marchande. De Coni il y a un Canal jusqu'à Carmagnole.

**MONDOVI**, au Sud-Est de Coni, *Evêché*, *Uni-*

verfi  
rons  
Mair  
lébre  
lens  
Q  
le T  
teref  
lequ  
Loui  
ciden

Ac  
ancie  
SALA  
des A  
toute  
assez  
de M  
ence  
entre  
Rom  
théat  
encor  
la pa  
1073

VE  
grand  
Sesia  
Mari  
en es  
bre,  
trava  
Judic  
Sacr

LE PIÉMONT. 443

*versité, Ville forte, sur une montagne: ses environs sont fertiles en vins. Cette Ville a plusieurs Maisons Religieuses; & a donné naissance au célèbre Cardinal Bona, auteur de plusieurs excellens Ouvrages.*

**QUIERASQUE**, au Nord de la précédente, sur le *Tanaro*. C'est une grande Ville avec une Forteresse. On y fit en 1631. un Traité de Paix, par lequel le Duc de Savoye céda Pignerol au Roi Louis XIII. & obtint de l'Empereur la partie occidentale du Montferrat.

2. *Le Duché d'Aouff.*

**Aoust, Evêché**, sur la *Doria-Baltea*. C'est une ancienne Ville, nommée autrefois **AVGUSTA SALASSIORUM, AVGUSTA PRÆTORIA**, au pied des Alpes, dans un Pays fertile en pâturages & en toutes sortes de fruits. Quoique son circuit soit assez grand, elle a néanmoins peu d'Habitans, de Maisons & de Palais; mais on voit dans son enceinte, des prés, des champs, des jardins bien entretenus, & bon nombre de monumens des Romains, comme Arcs de Triomphe, Amphithéâtres, Ponts, Chemins publics que l'on admire encore, quoique ruinés en partie par le tems. C'est la patrie de *S. Anselme*, élu Abbé du Bec en 1073. & fait ensuite Archevêque de Cantorbéry.

3. *La Seigneurie de Verceil.*

**VERCEIL, Evêché, Place forte.** Cette Ville est grande & belle: elle est située sur la Rivière de *Sesia*, qui se jette dans le *Pô*. Son Eglise de *Sainte Marie Majeure* est un très-bel édifice. La voute en est soutenue par quarante colonnes de marbre, & le pavé qui est entierement de marbre, travaillé à la Mosaïque, représente l'histoire de *Judith* & d'*Holopherne*. On conserve dans la Sacristie un Manuscrit qui contient l'Évangile de

444 GÉOGRAPHIE MODERNE.

S. Matthieu & de S. Marc, que l'on dit être écrit de la main de S. Eusebe, Evêque de cette Ville & Martyr.

BIELLA, petite Ville au Nord-Ouest de Verceil.

MASSERAN, à l'Est de la précédente. C'est une Principauté qui dépend d'un petit Prince feudataire du Pape, & qui est de la Maison de Ferrari.

4. Le Comté d'Ast.

AST, anciennement HASTA POMPEIA, Evêché, sur le Tanaro, qui prend sa source au Midi dans les Alpes, & se jette dans le Pô au-dessous d'Alexandrie. Ast est une Ville ancienne & forte.

VERUE, sur le Pô. C'est une Place très-forte, qui a été prise en 1705. par le Duc de Vendôme.

5. Le Marquisat de Saluces.

Après avoir eu long-tems ses Seigneurs particuliers, il fut cédé à la France en 1560. Le Duc de Savoye s'en empara en 1588. & il lui fut abandonné en 1601. en échange de la Bresse & de la partie du Bugey qui est à l'Occident du Rhône.

SALUCES, Evêché, Capitale. Elle étoit autrefois très-forte, mais elle a été ruinée par les François en 1690.

CARMAGNOLE, près du Pô. Cette Place qui est enclavée dans le Piémont propre, est très-forte, riche & très-marchande. C'est la patrie de François Carmagnole, qui de simple paysan devint par son rare mérite premierement Général de l'Armée du Duc de Milan, & ensuite des Vénitiens, qui lui firent trancher la tête en 1422. pour ses intelligences avec le Duc de Milan, dont il vouloit regagner les bonnes grâces.

6. Le Comté de Nice.

NICE, anciennement NICEA MASSILIENSIS, Evêché, Place forte. Elle dépendoit autrefois de

la Pro  
escar  
Prove  
prise  
Vi  
fendu  
la me  
TE  
BE  
deux  
ment  
PE  
de Je  
lippe  
des S  
ON  
enclav  
qui a t  
en hu  
Doria  
voye.  
des pl  
Mo  
Princi  
de N  
de la  
fon. E  
famill  
qui fo  
Valen  
Mo  
rus, C  
par un

On  
tins M  
tile, C

la Provence. Cette Ville est située sur un rocher escarpé, & a un Château très-fort du côté de la Provence. Les François & les Espagnols l'ont prise en 1744. & l'ont ensuite rendue.

VILLEFRANCHE. Elle a un pont qui est défendu par deux Châteaux bâtis, l'un du côté de la mer, & l'autre du côté de la montagne.

TENDE; au Nord-Est, &

BEUIL ou BOGLIO, au Nord-Ouest. Ce sont deux anciens Comtés que l'on joint ordinairement à celui de Nice.

PERINALDO, au Sud de Tende. C'est la patrie de Jean Dominique Cassini, & de Jacques Philippe Maraldi son beau-frere, de l'Académie des Sciences de Paris, & fameux Astronomes.

ONEILLE, *Principauté*, au Sud-Est de Tende, enclavée dans la Seigneurie de Gènes. Cette Ville qui a un bon *Port*, & ses environs qui sont fertiles en huiles, appartenoint ci-devant à la Maison de Doria, qui les vendit en 1579. au Duc de Savoie. Oneille est la patrie d'André Doria, l'un des plus fameux Capitaines de mer.

MONACO, à l'Orient de Villefranche, est une *Principauté* indépendante, enclavée dans le Comté de Nice. Elle est depuis 1641. sous la protection de la France, dont le Roi y tient une garnison. Elle a passé, il y a vingt ans, de l'ancienne famille des Grimaldis dans celle des Matignons, qui sont, comme étoient les Grimaldis, Ducs du Valentinois en Dauphiné.

MONACO, autrefois HERCULIS MONÆCI PORTUS, *Capitale*. Elle a un beau *Port*, & est défendue par un Château très-fort.

S. III. Du Marquisat de Montserrat.

On prétend que son nom vient de ces mots latins *Mons ferax*, qui signifie une Montagne fertile, Ce Pays mérite en effet d'être ainsi nommé,

446 GEOGRAPHIE MODERNE.

à cause de la fertilité de ses champs & de ses vignobles. Il a eu des Souverains particuliers jusqu'en 1533. Les derniers étoient des Princes Grecs de la famille des Paléologues, Empereurs de Constantinople. Leur Maison étant éteinte, Charles-Quint donna le Montferrat aux Ducs de Mantoue, quoique les Ducs de Savoye y eussent des prétentions. Ils les firent valoir dans la suite ; & enfin en 1631. par le Traité de Querafque le Montferrat fut partagé en deux parties ; ce qui donna lieu au *Montferrat Savoyard* où étoient les Villes d'Albe & de Trin, & au *Montferrat Mantouan*, où étoient Casal & Acqui. Depuis 1708. cette division n'a plus lieu, en conséquence de la cession que l'Empereur Joseph fit au Duc de Savoye, de la partie du Montferrat que possédoit le Duc de Mantoue, qui fut alors mis au ban de l'Empire & privé de ses Etats, & qui mourut peu après sans enfans.

CASAL, *Capitale, Evêché*, sur le Pô. Louis XIV. qui l'avoit achetée du Duc de Mantoue en 1681. l'avoit extrêmement fortifiée, mais ses fortifications furent rasées en 1706. Le Roi de Sardaigne les a ensuite rétablies en partie, & y entretient une forte garnison.

ACQUI, *Evêché*, au Sud-Est de la précédente ; anciennement AQUÆ STATIOLORUM. Cette Ville est célèbre par ses eaux chaudes : elle est médiocre, mais fort peuplée.

TRIN, autrefois RIGOMAGUS, *Place forte*, au Nord-Ouest de Casal. C'est une Ville bien bâtie, fort peuplée, & dans une situation agréable.

ALBE, autrefois ALBA POMPEIA, *Evêché*, sur le Tanaro, à l'Occident d'Acqui : c'est aujourd'hui un lieu peu considérable.

Au Midi d'Albe & d'Acqui, est une Contrée appelée *les Langhes\**, qui comprend cinquante-huit Fiefs qui relevent de l'Empire, & que l'Em-

pereur  
en 17  
trée a

§. I.

Ces  
Savoy  
été c  
riche  
côté  
& du  
Mont  
du N

1. I

gneur  
VA  
sur la  
de Ve

2.

ghera  
l'Oue  
Do  
AR

C'est  
romée  
voit p  
lac M  
ornée  
charm

3. I

No  
cienn  
Evêqu  
des S  
que q  
vogue

4.  
VI

LE MONTFERRAT. 447

pereur a donnés comme tels au Roi de Sardaigne en 1735. Plusieurs Auteurs rapportent cette Contrée au Piémont.

§. IV. *Territoires détachés du Duché de Milan.*

Ces petits territoires sur lesquels les Ducs de Savoye avoient des prétentions, & qui leur ont été cédés en différens tems par la Maison d'Autriche, comme nous l'avons dit, sont bordés du côté de l'Orient, par le Lac Majeur & le Tésin; & du côté de l'Occident, par le Piémont & le Montferrat. Ils sont au nombre de huit, sçavoir, du Nord au Sud :

1. Les vallées de la Sesia, au Nord de la Seigneurie de Verceil.

VARALLO\*, *Capitale*, Ville peu considérable sur la Sesia, qui se jette dans le Pô au-dessous de Verceil.

2. La plus grande partie du territoire d'Anghera, c'est-à-dire, la partie occidentale, à l'Ouest du Lac Majeur.

DOMO D'OSULA, sur le Tosa, *Capitale*.

ARONA, sur le Lac Majeur, au Sud-Ouest: C'est le lieu de la naissance de S. Charles Borromée, à qui on a érigé une belle statue. On voit près de cette Ville, de petites Isles dans le lac Majeur, nommées *Isles Borromées*, qui sont ornées chacune d'un beau Palais avec des jardins charmans.

3. Le *Novarois*.

NOVARE, *Capitale*, *Evêché*, *Place forte*, ancienne Ville. C'est la patrie de Pierre Lombard, Evêque de Paris, connu sous le nom de Maître des Sentences, à cause d'une Théologie scholastique qu'il fit au treizième siècle, & qui a eu grande vogue.

4. Le *Vigévanasc*.

VIGEVANO, au Sud-Est de Novare, *Evêché*.



448 GÉOGRAPHIE MODERNE.

C'est une petite Ville avec un Château.

5. La *Laumelline*.

*VALENCE, Capitale, Evêché.* C'est une Ville médiocre, bâtie sur une hauteur; mais son Château est bien fortifié.

6. L'*Alexandrin*.

*Alexandrie, Capitale, Evêché.* Elle fut sur-nommée de la *Paille* par l'Empereur Frédéric Barberousse, à cause de ses murailles qui étoient faites de boue & de paille. Elle a une Forteresse considérable: c'est la patrie du Pape Pie V. & de George Merula, sçavant Géographe.

7. Le *Tortonèse*.

*TORTONE*, autrefois *DERTONA*, ou *JULIA DERTONA, Capitale, Evêché.* C'est une ancienne Ville assez forte, avec un bon Château fortifié à la moderne.

8. La plus grande partie du *Pavèse*, au Midi du *Pô*.

*VOGHERA*, sur le *Staffora*. C'est une Ville médiocre, mais bien fortifiée, qui est dans un lieu fort agréable.

*BOBBIO, Evêché.* Cette petite Ville a titre de Comté: il y a une célèbre Abbaye fondée par S. Colomban.

Au Midi du *Tortonèse* & du *Pavèse*, sont un grand nombre de Fiefs de l'Empire appelés *Feudi Imperiali\**, qui ont aussi été cédés au Roi de Sardaigne.

---

A R T I C L E II.

*De la Seigneurie ou République de Gènes.*

C E Pays s'étend le long de la Méditerranée: on le nomme la *Côte de Gènes*. Il répond à ce qu'on appelloit anciennement *Ligurie*, qui

com  
qu'i  
d'êt  
de r  
C  
dive  
il e  
l'En  
pied  
qui  
patr  
anci  
quel  
autr  
L  
vera  
cens  
nate  
l'adr  
de I  
tern  
velle  
cune  
veni  
qu'il  
C  
les p  
G  
forte  
gran  
phiel  
peup  
nife  
de v  
diée  
Dog  
très-  
ria q

## SEIGNEURIE DE GENES. 449

comprendoit aussi une partie du Piémont. Quoiqu'il soit plein de montagnes, il ne laisse pas d'être très-fertile, & de produire d'excellens vins, de très-bons fruits, & sur-tout quantité d'olives.

Cet Etat étoit autrefois fort puissant. Après diverses révolutions il se donna à la France, mais il en secoua le joug en 1527. par le secours de l'Empereur Charles-Quint, & il s'établit sur le pied où il est à présent. André Doria, Génois, qui contribua le plus à rendre la liberté à sa patrie, fit un nouveau règlement qui fixe les anciennes Familles Nobles à vingt-huit, auxquelles on a ajouté dans la suite vingt-quatre autres qui font la seconde Classe de la Noblesse.

Le Gouvernement est Aristocratique. La souveraineté réside dans le grand Conseil des quatre cens Nobles. Le Sénat est composé de douze Sénateurs & d'un Dogue, qui en est le Chef, & a l'administration ordinaire des affaires. La Charge de Dogue, ne dure que 2. ans, & il est élu alternativement dans l'ancienne, & dans la nouvelle Noblesse. On ne peut choisir après lui aucune personne de sa famille, & il ne peut revenir lui-même à cette dignité, que cinq ans après qu'il en a été revêtu.

Cette République a peu de revenus, quoique les particuliers soient très-riches.

**GENES**, Capitale, Archevêché, Port, Place forte. On la nomme *Gènes la superbe*. C'est une grande & belle Ville, qui s'éleve en forme d'amphithéâtre sur le bord de la mer. Elle est bien peuplée, la plus marchande de l'Italie après Venise, & célèbre sur-tout par ses Manufactures de velours & de damas. L'Eglise Cathédrale dédiée à S. Laurent, est magnifique. Le Palais du Doge, celui de la Seigneurie & l'Arsenal sont très-beaux; aussi-bien que ceux d'André Doria qui passe pour le plus superbe de tous, de Char-

450 GEOGRAPHIE MODERNE.

les Doria, Duc de Turfi, des Palavicins & des Grimaldis. Les Jésuites y ont une superbe Église, & une Maison qui peut être mise au nombre des Palais de Gènes. Cette Ville a une Académie qu'on nomme des *Endormis*, qui a produit d'habiles gens. La Maison où elle s'assemble mérite d'être vûe, aussi-bien que le Portique des Marchands. Il y a à Gènes 80000. habitans, ou environ. Son Port est grand & spacieux, fermé par un Mole où il y a un Phare pour éclairer les vaisseaux pendant la nuit. Cette Ville fut bombardée par les Galeres de France en 1684. Les troupes de la Reine de Hongrie & de ses Alliés ont harcelé Gènes en 1746. & 1747. mais les François & les Espagnols les ont entièrement éloignés.

SAVONE, *Evêché, Port, Place forte*, à l'Occident de Gènes. C'est une grande Ville fort peuplée & fort marchande. Les Génois ont gâté son Port, de peur qu'elle ne nuisît à leur commerce. Savone est la patrie des Papes Sixte IV. & Jules II.

NOLI, *Evêché*. Elle a un bon Port, & un Château sur une montagne voisine.

Final, Marquisat, autrefois appartenant au Roi d'Espagne. L'Empereur s'en étant rendu maître, l'a donné aux Génois pour 300000. écus.

FINAL, *Capitale*. C'est une petite Ville maritime assez forte.

ALBENGA, autrefois ALBIUM INCONUM, *Evêché*. L'air y est fort mal-sain, & cette Ville n'est guères peuplée.

VINTIMILLE, anciennement ALBIUM INTEMELIUM, ou ALBITEMELIUM, *Evêché*. C'est une ancienne Ville fort peuplée. Elle a le titre de Comté.

Toutes ces villes sont de la *Riviere du Ponens*, ou de la côte occidentale; les suivantes sont de

la Ri  
dans

PO  
fois P

RAI  
Nord-

Fortu

l'an r  
prodi

péran

un gr  
tres u

de l'a  
BRU

PO  
belle

SAR  
un bon

La  
de Cor  
de l'I

C

le sépa

le Mo

session

de Mil

occup

touan

en ble  
L'Es  
étant t

## SEIGNEURIE DE GENES. 451

la Riviere du levans, ou de la côte orientale, dans laquelle on met aussi Gènes.

PORTO-FINO, à l'Orient de Gènes, autrefois PORTUS-DELPHINI.

RAPALLO, sur le Golphe de son nom, au Nord-Est de Porto-Fino. C'est la patrie de Fortunio-Liceti, qui quoique né avant terme l'an 1577. & élevé d'une maniere qui tient du prodige pour suppléer à la foiblesse de son tempérament, a vécu près de 80. ans, & a composé un grand nombre de sçavans ouvrages, entr'autres un à l'âge de 19. ans, qui traite de l'origine de l'ame.

BRUGNETO, Evêché.

PORTO-VENERE. C'est une Ville grande & belle, avec une Forteresse.

SARAZANA, Evêché. Cette Ville est forte, avec un bon Port & un Château très-fort.

La République de Gènes possède encore l'Isle de Corse, dont nous parlerons à l'article des Isles de l'Italie.

---

## ARTICLE III.

### Du Duché de Parme.

CE Duché est borné au Midi, par la République de Gènes; au Nord par le Pô, qui le sépare du Duché de Milan; à l'Orient, par le Modénois; à l'Occident par les nouvelles possessions du Roi de Sardaigne détachées du Duché de Milan. Ses anciens habitans, nommés Boiens, occupoient aussi le Modénois, & partie du Mantouan, du Bolonois & du Ferrarois. Il est fertile en bleds, en vins, & en excellens pâturages.

L'Etat de Parme, après plusieurs révolutions, étant tombé sous le pouvoir des Papes, Paul III.

## 452 GEOGRAPHIE MODERNE.

le donna à Louis Farnèse, qui fut créé Duc en 1545. Les descendans de ce Prince ont possédé ce Duché jusqu'en 1731. que Don Carlos, Infant d'Espagne & fils de la Princesse Elisabeth de Parme, en fut reconnu Souverain; mais en 1736. ce Prince étant devenu Roi de Naples & de Sicile, céda le Duché de Parme à la Maison d'Autriche. En 1748. par le Traité d'Aix-la-Chapelle, Don Philippe son frere est devenu Duc de Parme, & on lui a encore cédé le petit Duché de Guastalla, qui est enclavé dans celui de Mantoue, à condition que ces Etats reviendront à la Maison d'Autriche s'il n'a point d'héritier, ou si ce Prince parvient lui ou ses enfans au Trône d'Espagne ou des deux Siciles. Les Ducs de Parme étoient autrefois dépendans du Pape, & lui payoient tous les ans 10000. écus pour l'hommage.

On divise ce Duché en Duchés de Parme & de Plaisance : le premier à l'Orient, & le second à l'Occident; à quoi il faut maintenant ajouter celui de Guastalla au Nord-Est.

### 1. Le Duché de Parme.

PARME, nommée autrefois COLONIA JULIA, AUGUSTA PARMA, Evêché, Université, sur le Parma. C'est une grande & belle Ville, bien peuplée, & la seule Place considérable de ce Duché. Le Palais des Ducs est magnifique, aussi-bien que la Cathédrale. Il y a une Académie de beaux esprits, appellés les *Anonymes*, & un Séminaire pour la Noblesse, qui est un des plus beaux de l'Europe, & où il y a des places pour 250. Nobles.

COLORNO\*, au Nord de Parme, près du Pô; Maison de Plaisance des Ducs de Parme : elle a de beaux Jardins.

BORGO-DI-TARO, au Sud-Ouest de Parme.

PLA  
est situ  
elle est  
Citadel  
font les  
Gouver  
Ville e  
cade e  
façon d  
& les c  
belles p  
Place  
beaux  
bronze  
son des  
& de s  
Pape G  
a ordon  
dans de  
n'eusse  
Alberon  
BOR  
FIDENT  
C'est un  
une pla

Il est  
le Duch  
membres  
de cette  
GUAS  
SABI  
une bor  
Duché  
Guastal

2. *Le Duché de Plaisance.*

**PLAISANCE, Evêché, Université.** Cette Ville est située au confluent du Pô & de la Trébia : elle est grande & belle, & est défendue par une Citadelle qui renferme une grande Place où sont les logemens des Officiers avec le Palais du Gouverneur, & une belle Eglise. L'Hôtel-de-Ville est de l'autre côté de la même Place. Sa façade est soutenue par de hautes colonnes, en façon d'une grande galerie. Sa cour est fort large, & les chambres qui l'environnent sont ornées de belles peintures & de statues de marbre. La grande Place est décorée d'un grand nombre de fort beaux Palais, & de deux magnifiques figures de bronze de deux Ducs de Parme de l'illustre Maison des Farneses : sçavoir, d'Alexandre Farnese, & de son fils Ranuce premier. C'est la patrie du Pape Gregoire X. qui le premier, vers l'an 1271. a ordonné que les Cardinaux seroient enfermés dans des *Conclaves*, & n'en sortiroient pas qu'ils n'eussent élu un Pape; & du fameux Cardinal Alberoni.

**BORGIO SAN-DONINO**, anciennement **JULIA-FIDENTIA**, ou **JULIA-CHRISOPOLIS**, *Evêché.* C'est une petite Ville fort peuplée, & située dans une plaine très-agréable.

3. *Le Duché de Guastalla.*

Il est au Nord-Est de Parme, & enclavé dans le Duché de Mantoue, dont il est un petit démembrement fait autrefois en faveur d'un Prince de cette Maison.

**GUASTALLA**, grande Ville, forte & bien bâtie.

**SABIONETTA**, petite Ville très-jolie, qui a une bonne Citadelle. C'étoit autrefois un petit Duché que l'Empereur céda en 1710. au Duc de Guastalla.

## 454 GEOGRAPHIE MODERNE.

BOZOLO, petite Ville qui avoit ci-devant un Prince particulier, & où est enterré le célèbre Cardinal de Gonzague.

## ARTICLE IV.

## Du Duché de Modène.

LE Modénois est borné à l'Occident, par le Duché de Parme; au Midi, par la République de Luques & la Toscane; à l'Orient, par l'Etat Ecclésiastique & au Nord, par le Duché de Mantoue. C'est un Fief masculin de l'Empire. Le Duc à qui il appartient, est de l'ancienne Maison d'Est, & il paye 40000. écus à l'Empereur. Le Pays est très-abondant, sur-tout en vins excellens & en bleds. Sa Riviere la plus considérable est la *Secchia* qui l'arrose du Nord au Sud, & se jette dans le Pô.

Cet Etat renferme les Duchés de *Modène* & de *Régio*, & les Principautés de *Carpì* & de *Corregio*. Le Duc de Modène possède aussi au Nord-Est le Duché de la *Mirandole*, qu'il a acheté en 1710. de l'Empereur, & la Principauté de *Novellara*\*, près de *Guaftalla*: celle de *Massa*, au Sud-Ouest, peut encore être regardée comme une annexe de Modène.

MODENE, autrefois MUTINA, Evêché, Place forte, Capitale du Duché de Modène. Cette Ville située sur un Canal entre la *Secchia* & le *Panaro*, est grande & fort peuplée. Le Duc y réside ordinairement dans un magnifique Palais. Elle a quantité de belles fontaines, & des portiques où l'on peut marcher à couvert, mais ils sont fort obscurs, les rues étant étroites. C'est la patrie du Cardinal Sadolet, estimé pour la pureté du latin qui se remarque dans ses ouvrages, & de Charles Sigonius, Auteur d'excellentes Notes sur Tite-Live,

& de  
CA  
dène.  
& est  
REC  
PIDI,  
qui est  
& abo  
campa  
belles  
statue  
Elle a  
COR  
pauté  
belle  
Le  
sur les  
LA  
par la  
posséd  
& qui  
siècle  
Nov  
une V  
l'Emp  
MAS  
de Gè  
la Cap  
ritiere  
ne. Le  
chemin  
vers le

DUCHÉ DE MODÈNE. 455

& de sçavans Traités sur le Droit Romain.

CARPI, *Place forte*, au Nord-Ouest de Modène. Cette Ville porte le titre de Principauté, & est ancienne, marchande & peuplée.

REGIO ou REGE, anciennement FORUM-LEPIDI, ou REGIUM LEPIDI, *Evêché*. Cette Ville qui est la Capitale de son Duché, est peuplée & abondante en tout, étant située dans une campagne très-fertile. Ses rues sont larges & belles; & au milieu de sa Place on voit une statue fort estimée, de Brennus Chef des Gaulois: Elle a de bons remparts fortifiés de bastions.

CORREGIO\*. Cette Ville a le titre de Principauté, & est située entre Carpi & Régio: elle est belle & forte.

Le Duché de *la Mirandole* est un petit Etat sur les confins du Modénois, au Nord-Est.

LA MIRANDOLE, petite Ville forte & célèbre par la Maison des *Pics de la Mirandole*, qui a possédé ce petit Etat pendant cinq ou six cens ans, & qui a produit au commencement du seizième siècle un Prince d'un sçavoir prodigieux.

NOVELLARA\*, entre Carpi & Guastalla. C'est une Ville médiocre, avec titre de Principauté: l'Empereur la donna au Duc de Modène en 1737.

MASSA, au Sud-Ouest, entre la République de Gènes, & celle de Luques en Toscane. C'est la Capitale d'une petite Principauté, dont l'héritière a épousé le Prince héréditaire de Modène. Le Duc son pere a fait travailler à un grand chemin de ses Etats à cette Principauté, à travers le Mont Apennin.





## ARTICLE V.

*Des Etats de la Maison d'Autriche en Italie.*

**E**LLÉ y possède depuis le commencement de ce siècle, le Duché de Milan & celui de Mantoue. Le premier étoit auparavant à l'Espagne, & le second avoit ses Ducs particuliers, de la Maison de Gonzague, dont il y a encore des descendans.

§. I. *Du Duché de Milan.*

L'Empereur Venceslas érigea en 1395. le Milanéz en Duché, en faveur de Galeas Visconti. Les Souverains de cet Etat ont porté d'abord le nom de Vicomtes, & ensuite celui de Ducs. La Maison des derniers Ducs avoit le nom de Sforce. Vers le milieu du seizième siècle, ce Duché fut long-tems disputé entre les Sforces qui s'en étoient emparé après la mort de Jean-Marie & de Philippe-Marie, fils de Jean Galeas, morts sans enfans, & Louis XII. & François I. qui y avoient des prétentions légitimes du Chef de Valentine, dont ils tiroient leur origine. En effet, il avoit été stipulé dans le contrat de mariage de Valentine, fille de Jean Galeas I. Duc de Milan, avec Louis, Duc d'Orléans, second fils de Charles V. dit le Sage, que si Galeas venoit à mourir sans enfans mâles, le Duché appartiendroit à Louis son gendre. Le dernier des Sforces étant mort en 1535. Charles-Quint demeura maître de ce Duché, & en donna l'investiture à Philippe II. son fils, qui fut depuis Roi d'Espagne. Les Rois d'Espagne l'ont possédé jusqu'au décès de Charles II. En 1700. Philippe de France, Duc d'Anjou, devenu Roi d'Espagne en 1701. tâcha de le conserver : ayant perdu la bataille de Turin, l'Empereur

perce  
& il  
à l'E  
nant  
fille  
l'Emp  
Duc  
confi  
Parm  
partie  
faits,  
ment  
le Du  
pre,  
desan  
de leu  
M  
On la  
elle a  
quatre  
Paroi  
noine  
Couv  
ses, d  
Conf  
d'Ouv  
en br  
Bibli  
quant  
Cardi  
lan en  
Canat  
tadell

(a) I  
diolani  
mots C  
Vierge  
ce qui

## DUCHÉ DE MILAN. 457.

perceur Joseph I. en 1706. s'en est rendu maître, & il a été cédé par le Traité de Bade en 1714. à l'Empereur Charles VI. Il appartient maintenant à la Reine de Hongrie & de Bohême sa fille, Archiduchesse d'Autriche, & épouse de l'Empereur François-Etienne de Lorraine, Grand-Duc de Toscane. Le Duché de Milan étoit plus considérable lors de son érection qu'à présent. Parme, Plaisance & le Trentin en faisoient alors partie. Depuis les démembrements qui en ont été faits, soit en faveur des Suisses, soit principalement en faveur du Roi de Sardaigne. On partage le Duché de Milan en six parties; le Milanéz propre, le Comté d'Anghiera, le Pavésan, le Lodésan, & le Crémonois, qui portent les noms de leurs Capitales.

MILAN, (a) *Capitale, Archevêché, Université.* On la surnomme la *grande*, avec raison, car elle a dix milles de circuit, c'est-à-dire, environ quatre lieues; vingt-deux Portes, soixante & onze Paroisses, onze Chapitres, huit Maisons de Chanoines Réguliers, deux cens trente Eglises, trente Couvens de Religieux & trente-six de Religieuses, dix Hôpitaux, trente-deux Colléges, & cent Confréries qui renferment un fort grand nombre d'Ouvriers. On y travaille très-bien en galons, en broderies d'or & d'argent, & en crystal. Sa Bibliothèque nommée *Ambroisienne*, contient cinquante mille volumes: elle a été laissée par le Cardinal Frédéric Borromée. La situation de Milan entre l'Adda & le Tésin, d'où on a tiré deux Canaux, la rend très-marchande. Elle a une Citadelle très-forte, d'un mille de circuit, & qui

(a) Les Gaulois avoient donné à Milan le nom de *Mediolanium*, selon Léandre, cité par le P. Briet, de deux mots Celtiques *Medel & Land*, c'est-à-dire, Terre de la Vierge, parceque Pallas étoit honorée dans cette Ville; ce qui lui a donné aussi le nom de nouvelle Athènes.

fait comme une Ville à part. L'Eglise métropolitaine est toute revêtue de marbre en-dehors & en-dedans : elle est dédiée à la Sainte Vierge , & on l'appelle communément le Dôme. Elle a environ 500. pieds de long sur 200. de large , & est soutenue d'un grand nombre de colonnes de marbre blanc d'une grosseur considérable , & ornée de beaucoup de statues de grand prix. Le Portail de ce superbe Temple est d'une magnificence extraordinaire , & le pavé de l'Eglise n'est inférieur en rien à tout le reste. Il a couté près de soixante & douze mille écus , & est tout de marbre à compartimens , d'une solidité & d'une beauté parfaite. Enfin cette Eglise est plus petite que S. Pierre de Rome , mais plus magnifique , selon quelques-uns. Il y a à Milan une autre Eglise de la Vierge , dans une belle Place environnée d'un beau portique , & à laquelle cette Eglise donne un nouvel ornement. Sa façade est magnifique. Elle est ornée de statues & de bas-reliefs très-estimés. Le dedans ne dément pas cet extérieur. Le pavé est de marbre de plusieurs couleurs rapportées avec art. La voute est toute couverte d'or , ou de peintures , & soutenue par des colonnes très-hautes & très-belles , & au-dessus il y a un beau dôme bien peint & bien doré. Le grand Autel est d'une richesse surprenante. On y voit quatre colonnes d'argent , dont les bases & les corniches sont dorées , & au-devant de cet Autel est une lampe d'argent d'un poids incroyable , attachée à une chaîne de même métal. Il semble que l'Architecture , la Sculpture & la Peinture se soient disputé la gloire d'embellir cette Eglise , qui ne le cede en beauté à aucune d'Italie. Le grand Hôpital est un des beaux édifices de cette Ville. La grande Cour est un quarré de cent vingt pas , environné d'un portique à double étage , qui est soutenu par de

belles  
du bâ  
singul  
lan, c  
Saints  
trième  
été cor  
dans la  
sieurs  
Alexa  
Grégo  
COR  
nom ,  
patrie  
& du F  
ANC  
de Cor  
& elle  
leas, p  
PAV  
fameuf  
Milan.  
pas peu  
Capita  
teau re  
resse. I  
de Mil  
fique C  
qu'il y  
ce Cou  
l'un a  
dinal  
Franç  
donné  
au Pap  
Médec  
chius ,  
Sainte.

## DUCHE DE MILAN. 459

belles colonnes d'une espece de marbre. Le corps du bâtiment est de briques, & d'une commodité singuliere. Les plus illustres Archevêques de Milan, dont il y a trente-cinq dans le catalogue des Saints, ont été Saint Ambroise sur la fin du quatrième siècle, & Saint Charles Borromée, qui a été comme l'ame du dernier Concile général tenu dans la Ville de Trente. C'est la patrie de plusieurs hommes célèbres, entr'autres des Papes Alexandre II. Urbain III. Célestin IV. Pie IV. Grégoire XIV. & du Jurisconsulte Alciat.

COME, au Nord de Milan, sur le Lac de même nom, belle Ville, riche & marchande. C'est la patrie de Pline le jeune, de l'Historien Paul Jove, & du Pape Innocent XI.

ANGHIERA, sur le Lac Majeur, au Sud-Ouest de Comè. Cette Ville est bâtie sur une hauteur, & elle a un bon Château. C'est la patrie de Galeas, premier Duc de Milan.

PAVIE, autrefois TICINUM, *Evêché, Université* fameuse pour le Droit, sur le Tésin, au Sud de Milan. Elle est grande & riche, mais elle n'est pas peuplée à proportion. Elle étoit autrefois la Capitale du Royaume des Lombards. Son Château ressemble plus à un Palais qu'à une Forteresse. Il a été bâti par Jean Galeas, premier Duc de Milan, qui est aussi le Fondateur du magnifique Couvent des Chartreux près de Pavie. Ce qu'il y a de plus remarquable dans cette Ville après ce Couvent, ce sont les deux Collèges, dont l'un a été fondé par Pie V. & l'autre par le Cardinal Borromée. C'est devant cette Ville que François I. fut fait prisonnier en 1525. Pavie a donné naissance au célèbre Boèce, Philosophe; au Pape Jean XVIII. à Jérôme Cardan, fameux Médecin & Mathématicien; & à Jean Ménochius, célèbre Commentateur de l'écriture-Sainte.

460 GEOGRAPHIE MODERNE.

CREMONE ; Evêché , Place forte , sur le Pô , à l'Orient de Pavie. C'est une grande & belle Ville qui est défendue par un bon Château. Ses rues sont larges & droites , & elle a de très-belles Places publiques , & plusieurs beaux Jardins. Sa tour passe pour une des plus hautes du Monde. Sa Cathédrale est magnifique , & le Portail est élevé sur plusieurs colonnes de marbre ; mais le grand Autel sur-tout est d'une beauté achevée. Crémone a aussi plusieurs autres belles Eglises de Religieux. C'est la patrie de Platine , Bibliothécaire du Vatican , & connu par ses vies des Papes , quoiqu'il eut commencé à étudier dans un âge assez avancé , & d'Antonio del Campo , fameux Peintre.

LODI , autrefois LAUS-POMPEIA , Evêché au Nord-Ouest de Crémone , sur l'Adda. Cette Ville est grande , & dans une plaine fort spacieuse. Elle est célèbre pour ses fromages , nommés *Parmésans* , parcequ'une Princesse de Parme , dit-on , les a fait connoître en France. C'est la patrie de Maffée Vegio , célèbre Ecrivain du quinzième siècle , Auteur d'un Traité excellent de l'Education des Enfans , d'un Dialogue de la vérité exilée , & de plusieurs autres ouvrages estimés.

§. II. Du Duché de Mantoue.

Il est situé à l'Orient de celui de Milan , ayant le Modénois au midi , & la République de Venise au Nord. Il est fertile en bleds , en pâturages , en fruits & en vins excellens.

Sa principale Riviere est le Pô , qui traverse ce Duché dans toute sa largeur : les autres moins considérables , sont la *Secchia* , au Midi du Pô ; l'*Oglio* & le *Mincio* , au Septentrion.

Le Mantouan relevoit de l'Empereur , & depuis 1540. il avoit des Ducs de la Maison de Gonzague. Le dernier étant mort sans postérité

en 17  
ché ,  
même  
les. L  
ne de  
MA  
Ville  
Rivier  
deux  
ce qui  
avoien  
blé ,  
1630.  
de l'It  
endorm  
perfect  
d'une  
que sur  
n'étoit  
en com  
On pe  
portoie  
pture.  
Palais  
abandon  
dans c  
Paroiss  
Jules F  
peintur  
bons ta  
ses d'It  
célèbre  
qui est  
tr'autre  
d'une B  
bien qu  
Poète I  
CAST

E.

le Pô, à  
belle Ville  
. Ses rues  
rés-belles  
ardins. Sa  
Monde. Sa  
est élevé  
s le grand  
. Crémone  
s de Reli-  
othécaire  
es Papes,  
as un âge  
, fameux

Evêché au  
ette Ville  
euse. Elle  
és Parmé-  
, dit-on,  
patrie de  
quinzième  
de l'Edu-  
la vérité  
rimés.

an, ayant  
e de Ven-  
n pâtura-

averse ce  
res moins  
i du Pô;

r, & de-  
aison de  
postérité

## DUCHÉ DE MANTOUE. 461

en 1708. l'Empereur Joseph s'est attribué ce Duché, quoiqu'il y eût encore des Princes de la même Maison, & plusieurs branches collatérales. Le Mantouan appartient aujourd'hui à la Reine de Hongrie, fille de l'Empereur Charles VI.

**MANTOUE, Capitale, Evêché, Place forte.** Cette Ville est située au milieu d'un Lac que forme la Riviere de Mincio. On n'y peut entrer que par deux chaussées qui ont chacune leur Pont-levis, ce qui la rend extrêmement forte. Les Ducs y avoient un Palais vaste & magnifiquement meublé, qui fut pillé par l'armée de l'Empereur en 1630. & un Cabinet de curiosités des plus rares de l'Italie, où étoient deux statues de Cupidon endormi, l'une de Michel-Ange d'une grande perfection; mais qui n'approchoit pas néanmoins d'une antique découverte dans le même tems que fut achevée celle de Michel-Ange, laquelle n'étoit qu'un bloc de marbre sans expression, en comparaison de l'autre qui paroissoit animée. On peut juger de-là, combien les Anciens l'emportoient sur les Modernes par rapport à la sculpture. Mantoue a aussi un grand nombre d'autres Palais que les grands Seigneurs de la Ville ont abandonnés pour se retirer à Venise. On compte dans cette Ville environ 20000. hommes, 18. Paroisses, 40. Couvens. Sa Cathédrale bâtie par Jules Romain, qui l'a embellie de plusieurs belles peintures de sa main, est ornée de quantité de bons tableaux, ainsi qu'un grand nombre d'Eglises d'Italie, & sa voute est entièrement dorée. Le célèbre Poète Virgile est né près de cette Ville, qui est la patrie de plusieurs hommes illustres, entr'autres d'Antoine Possévin, Jésuite, Auteur d'une Bibliothèque & d'un Apparat Sacré, aussi bien que du Médecin Antoine Possévin, & du Poète Baptiste le Mantouan.

**CASTIGLIONE**, petite Ville au Nord-Ouest

462 GEOGRAPHIE MODERNE.

de Mantoue. C'est une petite Principauté qui appartient à une branche de la Maison de Gonzague.

SOLFARINO \*, dans le voisinage de la précédente : c'est encore une petite Principauté qui appartient à une autre branche de la même Maison.

Nous avons parlé dans l'article du Duché de Parme, du Duché de *Guastalla* & de la Principauté de *Sabionetta*, qui appartenoient autrefois à des branches de la Maison de Gonzague, & qui sont dans le Mantouan, au Sud-Ouest.

---

ARTICLE VI.

*De la Seigneurie ou République de Venise.*

CETTE République est bornée au Nord, par le Pays des Grisons, le Trentin & le Tirol ; à l'Orient, en partie par le Golphe de Venise, & en partie par la Carniole ; au Midi, par le Ferrarois, le Mantouan, & une partie du Milanais ; & à l'Occident, par le Milanais seulement.

C'est la plus ancienne des Républiques de l'Europe : elle étoit autrefois beaucoup plus puissante qu'à présent, quoiqu'elle possède une grande étendue de pays en Italie & ailleurs. Son Gouvernement est Aristocratique : il dépend de la Noblesse que l'on partage en quatre classes.

La première est de douze Maisons, qui en 709. élurent le premier Duc de Venise.

La seconde, de quatre maisons qui subsistent depuis l'an 800. ce sont les Justiniani, les Cornari, les Bragadini & les Bembi.

La troisième comprend les familles qui furent inscrites dans le Livre d'or en 1289.

La  
puis  
Le  
à vie  
sa v  
se re  
le dé  
plir  
Il  
nistr  
Le  
qui o  
& él  
teurs  
& les  
font  
gran  
aux  
legs  
tecte  
c'est-  
qu'à  
de la  
Séna  
de V  
il por  
d'Ex  
au no  
doive  
porte  
résul  
que l  
& au  
de Sa  
peu p  
té : t  
envoi  
porte

SEIGNEURIE DE VENISE. 463

La quatrième, celles qui ont été agrégées depuis en payant 100000. ducats.

Le Chef est un *Dogé* ou *Duc* : cette Charge est à vie : il préside à tous les Conseils, & n'a que sa voix comme les autres. Tous les Jugemens se rendent en son nom ; mais la République peut le déposer, quand il devient incapable de remplir ses fonctions.

Il y a trois principaux Conseils pour l'administration de l'Etat.

Le Grand Conseil composé de tous les Nobles qui ont trente ans. Ce Conseil fait toutes les Loix, & élit tous les Magistrats : sçavoir, les *Procurateurs* de S. Marc, le *Chancelier*, les *Sages-Grands*, & les *Provéditeurs*. Les *Procurateurs* de S. Marc sont des Officiers commis à la distribution des grandes richesses laissées à l'Eglise de S. Marc & aux Pauvres : ils sont les exécuteurs de tous les legs pieux, les tuteurs des orphelins, & les protecteurs des veuves. Ils portent la *Veste Ducale*, c'est-à-dire, à grandes manches traînantes jusqu'à terre. Le Grand Chancelier tient les Sceaux de la République, & assiste aux délibérations du Sénat : il est le Chef des Citadins ou Bourgeois de Venise, comme le Doge l'est de la Noblesse : il porte la *Veste Ducale* de pourpre, & a le titre d'*Excellence*. Les *Sages-Grands* sont des Officiers au nombre de six, qui préparent les matieres qui doivent être agitées dans le Sénat, auquel ils portent chaque semaine chacun à leur tour le résultat de leurs Consultations. Les *Ambassadeurs* que la République envoie à l'Empereur, au Pape & au Grand-Seigneur, doivent avoir la qualité de *Sages-Grands*. Les *Sages de Terre-Ferme* ont à peu près les mêmes fonctions & la même autorité : tels sont les *Ambassadeurs* que la République envoie aux Rois & aux Princes Souverains. Ils portent tous la *Veste Ducale* violette, & sont



## 464 GÉOGRAPHIE MODERNE.

traités d'Excellence. Les Provéditeurs sont les Gouverneurs qui sont envoyés dans les Provinces avec un commandement absolu dans les affaires qui concernent la paix & la guerre.

Le Conseil des *Priés*. C'est le Sénat composé de cent vingt Sénateurs : il décide de tout ce qui regarde la paix, la guerre & les alliances. Ceux qui composent ce Sénat sont regardés comme les plus grands politiques du monde. Un des points de leur politique qui n'est pas le moins important, c'est qu'il est défendu à tous les Nobles de traiter des affaires de l'Etat ailleurs que dans la sale où s'assemble le Sénat, ou dans le côté de la place de S. Marc qu'on appelle le *Broglia*, & où eux seuls peuvent s'assembler, & jamais dans les maisons particulières ; ce qui fait qu'on ne peut guères faire de brigues ni de négociations que l'Etat n'en soit instruit.

Le Conseil des *vingt-six Seigneurs* : il donne audience aux Ambassadeurs, porte leurs demandes au Sénat, & en rapporte leurs réponses.

Outre ces Conseils, il y en a encore deux : le Conseil des dix & le Conseil spirituel.

Le Conseil *des dix* est composé de dix Nobles : on le renouvelle tous les ans ; il juge des crimes d'Etat. Tous les mois ce Conseil choisit parmi ses membres, tour à tour, trois Inquisiteurs d'Etat. Ce Triumvirat a une autorité si absolue, qu'il peut condamner à mort toutes sortes de personnes, même le Doge, sans en rendre compte au Sénat : il faut néanmoins que l'avis de tous les trois soit unanime ; en cas de partage ils doivent porter l'affaire au Conseil *des dix*, dont ils sont membres.

Pour prévenir les désordres que pourroit causer le luxe parmi les Nobles, dont les richesses sont fort inégales, la République a établi trois *Magistrats des Pompes*. Ce sont des Sénateurs du

pre  
fév  
de l  
ten  
mo  
qui  
clat  
mer  
d'on  
out  
cat  
nie  
Ch  
que  
ain  
tou  
ma  
bât  
nie  
L  
gio  
le f  
staf  
pri  
dan  
C  
Pro  
Ori  
te V  
le  
du  
au  
Fel  
du  
No  
I  
ma

## SEIGNEURIE DE VENISE. 465

premier ordre, qui par des ordonnances très-sévères ont réglé la table, le train & les habits de la Noblesse Vénitienne. Tous les Nobles portent une Robe de drap noir, & sur l'épaule un morceau de drap qui s'appelle l'*Etole*, que ceux qui ont le titre de Chevaliers de la première classe, bordent d'un petit galon d'or ordinairement, quoiqu'ils puissent la porter de brocard d'or. Pour les Chevaliers du Sénat ou de S. Marc, outre qu'ils jouissent d'une pension de 2000. ducats, ils ont le privilège de porter à la boutonnière une médaille qui représente ce Saint. Cette Chevalerie s'accorde aux Militaires, pour quelque action éclatante. La Noblesse ne pouvant ainsi faire de grandes dépenses par rapport à tous les objets dont on vient de parler, toute la magnificence de celle qui est riche se borne à bâtir de superbes Palais, & à les orner d'une manière proportionnée.

Le Conseil *Spirituel* règle les affaires de la Religion; le Patriarche de Venise en est le Chef. C'est le seul Conseil où les Nobles Vénitiens Ecclésiastiques puissent entrer. Cette précaution a été prise, afin que la Cour de Rome ne pût pénétrer dans les secrets.

Cet Etat comprend en Italie quatorze Pays ou Provinces: sept au Midi, en allant d'Occident en Orient; le Bergamasc, le Crémasc, le Bressan, le Véronois, la Polésine de Rovigo au Sud - Est, le Padouan, le Dogado; cinq au Nord - Ouest du Golphe de Venise, en remontant du Midi au Septentrion; le Vincentin, le Trévifan, le Feltrin, le Bellunese, le Cadorin; une au Nord du même Golphe, le Frioul; & la dernière au Nord-Est, l'Istrie.

### 1. Le Bergamasc.

BERGAME, Evêché, Place forte. Elle est riche, marchande, & a un Château construit sur une

466 GEOGRAPHIE MODERNE.

hauteur. C'est la patrie de Jean-Pierre Maffey, Jésuite célèbre par sa grande connoissance des Langues grecque & latine, & de plusieurs autres hommes illustres.

2. Le Crémasc.

CREME, anciennement FORUM-DIUGUNTORUM, Evêché, Place forte, sur le Serio, qui se jette dans l'Adda. Cette Ville est peuplée, bien bâtie, & abonde en tout ce qui est nécessaire à la vie.

3. Le Bressan.

BRESSE, Evêché, Place forte. Cette Ville est grande & belle. Le Cardinal Quirini son Evêque a fait bâtir sa Cathédrale. Elle a un Arsenal très-bien fourni, un bon Château bâti sur un rocher qui commande toute la Ville, une Tour nommée Pallada, dans laquelle sont les principales cloches de la Ville, & un beau Palais où se rend la Justice. Ses habitans s'appliquent particulièrement à la fabrique des armes.

SALO, Evêché, sur le Lac de Garda.

4. Le Véronois.

VERONE, Evêché, sur l'Adige. Cette Ville est grande, ancienne & marchande. On y voit de magnifiques Palais dont le plus beau est l'Hôtel de Ville. C'est un édifice quarré très-vaste & très-commode, ayant quatre grandes salles & une grande cour au milieu. Au-dessus sont les statues de Cornelius-Nepos, d'Emilius-Macer, de Plinè l'ançien, de Vitruve célèbre Architecte, & de Jérôme Fracastor fameux Médecin, tous nés dans cette Ville. Il est orné de belles peintures, sur-tout d'une à fresque qui représente le siège de Jérusalem par Tite. Il y a plusieurs Places publiques, entre lesquelles l'une est pour les Nobles, & haute pour les Marchands & les Bourgeois; cette dernière a une très-belle statue: qui représente la Ville de Vérone ayant un diadème à ses pieds.

## SEIGNEURIE DE VENISE. 467

Elle contient un grand nombre d'ouvriers en soie, & il s'y fait un grand commerce d'olives qui sont très-estimées. On y voit un amphithéâtre encore presqu'entier. C'est la patrie du Poëte Catulle, d'Onuphre, Auteur de plusieurs ouvrages sur les Antiquités Ecclésiastiques & Romaines, du célèbre Cardinal Noris, Auteur d'une *Histoire Pélagienne*, & de plusieurs autres excellens Ouvrages; de François Bianchini, de l'Académie des Sciences de Paris, fameux Mathématicien; de Paul Véronese, célèbre Peintre, & de plusieurs autres grands hommes.

PESCHIERA, *Place forte*, sur le Lac de Garda.

5. La *Polésine de Rovigo*, au Sud-Est. Le mot de *Polésine* signifie *presqu'Isle*, & elle est ainsi appelée, parcequ'elle est entre l'Adigette & l'Adige.

ROVIGO. C'est dans cette Ville que réside l'Evêque d'Adria.

ADRIA, *Evêché*. Cette Ville étoit autrefois si considérable, qu'elle a donné son nom au Golphe de Venise ou Adriatique: ce n'est plus à présent qu'un Village, avec quelques maisons de pêcheurs.

### 6. Le Padouan.

PADOUE, *Evêché, Université*, entre les Rivières de *Brienna* & de *Bachiglione*. Cette Ville est grande & belle, mais n'est guères peuplée. Il s'y trouve un grand nombre de beaux Palais & de belles Eglises. Les plus remarquables de ses Ouvrages publics sont, l'*Hôtel-de-Ville*, où l'on voit une salle longue de 256. pieds & large de 86. & dont la voute n'est soutenue d'aucuns piliers ni colonnes. L'*Académie* qui est bâtie magnifiquement, & a un Jardin très-curieux; la *Cathédrale* desservie par vingt-sept Chanoines, & un Clergé de plus de cent personnes, & qui jouit de cent mille écus de rente; & l'*Eglise de*

## 468 GEOGRAPHIE MODERNE.

*S. Antoine de Padoue.* Un tremblement de terre arrivé le 17. Août 1756. a détruit une partie de cette Ville, & en particulier son Hôtel-de-Ville qui faisoit l'admiration des étrangers, qui a été ruiné de fond en comble. C'est la patrie du célèbre Historien Tite-Live. Ce sont les Padouans qui ont fondé la Ville de Venise au cinquième siècle, pour servir de retraite aux peuples maltraités par les Barbares.

## 7. Le Dogado.

VENISE, Capitale, Archevêché, qui porte le titre de Patriarchat. Cette Ville est une des plus peuplées & des plus marchandes de l'Europe : on la surnomme *la riche*. Elle est bâtie sur soixante & douze Isles qui ont communication les unes aux autres par un très-grand nombre de ponts. Elle a plusieurs Palais magnifiques, entre autres celui de la Seigneurie & celui du Doge. Le pont de *Rialto* est remarquable pour sa grandeur & la hardiesse de l'ouvrage. Il est d'une seule arcade, & est bâti sur un grand nombre de pilotis. On a été obligé de construire de la même sorte les maisons de cette superbe Ville, parce que le terrain y est peu ferme : c'est pour cela que les carosses n'y sont pas d'usage. On s'y sert de petits bateaux très-propres, qu'on nomme *gondoles*, qui peuvent aller dans tous les quartiers de la Ville. On y admire l'Eglise & la Place de S. Marc, aussi-bien que sa Bibliothèque, une des premières de l'Europe pour ses Manuscrits grecs, laissés en grande partie par le Cardinal Bessarion, Grec de naissance. La façade de l'Eglise est décorée de quatre chevaux de bronze doré, que les Vénitiens ont emporté du sac de Constantinople, & que Constantin avoit fait venir de Rome pour orner un arc de triomphe qu'on lui avoit dressé. Elle a aussi cinq portes d'airain. Cette Eglise est toute revêue de marbre.

SEIGNEURIE DE VENISE. 469

en dedans. La voute qui est couverte d'une très-belle mosaïque, est soutenue par trente-six colonnes de marbre noir. Le pavé est composé de jaspe, de porphyre & de plusieurs sortes de marbre qui forment différens compartimens. Le contre-table de l'autel est d'or massif, enrichi de pierreries; & 4. piliers de marbre blanc soutiennent un dais magnifique au-dessus du grand autel. Derriere est la Chapelle de S. Marc. La Tour de ce superbe Temple est quarrée, toute bâtie de pierres de taille, haute de 316. pieds, & son sommet est tout doré & terminé par une figure d'Ange dorés qui lui sert de girouette. Le trésor de cette Eglise est d'une richesse surprenante. Il y a outre cela à Venise un très-grand nombre d'Eglises. On y compte soixante & douze Paroisses, dont les Curés sont nommés par le peuple, plus de trente Couvens de Religieux, plus de trente-cinq de Religieuses, & plusieurs Chapelles de Confréries de Pénitens. Ces dernières, aussi bien que les Eglises des Religieux & des Religieuses, sont incomparablement plus magnifiques pour les bâtimens, & plus riches en excellens tableaux, que les Eglises Paroissiales. Le grand commerce de cette Ville consiste en glaces de miroirs qui sont très-estimées, & en étoffes de soie. L'Arsenal est un des plus grands & des mieux fournis de l'Europe. Il a plus d'une demi-lieue de circuit, & est entouré de bonnes murailles flanquées de douze tours, où toute la nuit on fait la garde. La mer le baigne de tous côtés, de sorte que l'on diroit que c'est une Ville qui est jointe à celle de Venise, dont elle ne paroît pas être séparée. Trois Nobles en sont Gouverneurs, & ils ont sous eux l'Amiral de la République, dont le principal emploi est de faire travailler les ouvriers qui sont près de deux mille. L'Inquisition y est moins sévère que par-tout ailleurs. Les Juifs y ont une

synagogue assez grande. Outre le Patriarche, dont l'Eglise s'appelle *S. Pierre di Castello*, où repose le corps du B. Laurent Justiniani dans un magnifique tombeau orné de très-belles statues; il y a dans celle de Saint Marc un *Primicier*, qui jouit des honneurs pontificaux: il est indépendant du Patriarche, & nommé par le Doge, aussi-bien que les vingt-quatre Chanoines, dont le Primicier qui est toujours un Noble Vénitien, & qui jouit de près de 15000. livres de rente, est le Doyen. On lit à Venise une Inscription qui contient six vers latins du Poëte Sannasar, qui relevent la gloire de cette Ville au-dessus de celle de Rome. Ils sont trop beaux pour ne les pas rapporter ici.

*Viderat Adriacis Venetam Neptunus in undis  
Stare urbem, & toto dicere jura mari.  
I nunc Tarpeias quantumvis Jupiter arces  
Objice, & illa tui mania Martis, ait.  
Si Tiberim Pelago confers, urbem aspice uramque;  
Illam homines dices, hanc posuisse Deos.*

Venise est la patrie du célèbre Cardinal Jean-François Commendon.

CHIOGGIA, *Evêché*. L'Adige & le Pô se jettent dans la Mer au-dessous de cette Ville, qui est au milieu des eaux comme Venise, & dans une Isle où l'on fait beaucoup de sel.

8. Le *Vicentin*.

VICENCE, *Evêché*, *Place forte*. Cette Ville est grande & fort peuplée. Elle a beaucoup d'Eglises magnifiques, de belles Places & de beaux Palais. La plus belle Place de Vicence est celle qu'on nomme de la Noblesse. Elle est environnée de trois ou quatre Maisons très-belles, qui sont, le *Ragione*, Palais où les dix Magistrats qui gouvernent cette Ville rendent la justice, & dont la cour est très-vaste, & a de tous côtés des salles

## SEIGNEURIE DE VENISE. 471

d'Audience ; le *Mont de Piété*, & le Palais du *Capitano*, auprès duquel est une belle tour très-élevée avec un horloge qui mérite d'être vû. Vicence est située dans un pays si agréable & si fertile, qu'on l'appelle le jardin de Venise.

### 9. Le *Trévisan*.

**TRÉVISE, Evêché.** Cette Ville est grande, belle & forte, remplie de Noblesse. Elle avoit autrefois une Université qui a été transférée à Padoue. Elle a donné naissance à Totila Roi des Goths, & au Pape Benoît XI.

### 10. Le *Feltrin*.

**FELTRES, Evêché.** C'est une petite Ville fort jolie.

11. Le *Bellunése*, où il y a de riches mines de fer.

**BELLUNE, Evêché**, sur la *Piave*. Cette Ville est belle, forte & assez peuplée, quoique petite.

### 12. Le *Cadorin*.

**LA PIÈVE DE CADORE.** C'est une belle Ville, fort peuplée, sur la *Piave*. Ses habitans, si on en croit Dom Vaiffete, sont exempts de toute imposition, & ont le privilège de se gouverner par eux-mêmes, pour leur fidélité envers la République. C'est la patrie du Titien célèbre peintre. Ces quatre Provinces composent ce que l'on appelle *la Marche Trévisane*.

### 13. Le *Frioul*.

**UDINE, Archevêché.** Cette Ville est grande & belle. Le Patriarche d'Aquilée y résidoit ; & comme le territoire d'Aquilée, Ville autrefois considérable, mais aujourd'hui ruinée, appartient à la Maison d'Autriche, elle prétendoit, aussi bien que les Vénitiens, nommer au Patriarchat. Pour appaiser ce procès, en 1751. il a été résolu de diviser ce Diocèse selon les possessions temporelles. Le Pape a supprimé le Patriarchat d'Aquilée, & a érigé Udine en Archevêché pour



472 GEOGRAPHIE MODERNE.

les Vénitiens , & Gorice Ville de la Carniole dans le cercle d'Autriche en Evêché , & selon Dom Vaissete , en Archevêché.

PALMA NOVA , Evêché.

CONCORDIA , Evêché.

GRADO. Cette Ville située dans une Isle près d'Aquilée , avoit autrefois un Patriarche dont le titre a été donné à l'Archevêque de Venise.

14. L'Istrie , au Nord-Est du Golphe de Venise. Les Vénitiens partagent cette presque Isle avec la Maison d'Autriche , & ils en possèdent la partie occidentale & la méridionale.

CAPO-D'ISTRIA , Evêché , autrefois ÆGIDA & JUSTINOPOLIS. Ville forte située dans le Golphe de Trieste. On y recueille beaucoup de vins , & d'huile , & il y a plusieurs marais salans dans son territoire ; mais l'air y est grossier & mal sain , comme dans le reste de l'Istrie , sur-tout vers les côtes.

CITTA NUOVA , Evêché. Cette Ville est bien bâtie , & a le meilleur Port du Pays.

POLA , Evêché , au Midi. C'est une Ville ancienne , où l'on voit beaucoup d'Antiquités. Les principales sont un Arc de Triomphe , & un Temple dédié à Rome & à l'Empereur Auguste.

La République de Venise possède encore plusieurs Villes en Dalmatie , à l'Est du Golphe de Venise , avec les Isles de Corfou , de Sainte-Maure & de Céphalonie , à l'entrée de ce Golphe : nous en parlerons en expliquant la *Turquie d'Europe*. Les Vénitiens possédoient autrefois les Isles de Candie , de Chypre , &c. mais les Turcs les leur ont prises , comme nous le dirons.



SECTION II.

*De la partie d'Italie qui est au milieu.*

**E** LLE contient le Grand-Duché de *Toscane*, qui a quelques enclaves, entr'autres la République de *Luques*, & l'*Etat Ecclésiastique*.

ARTICLE I.

*Du Grand-Duché de Toscane.*

**C** E Duché a la Mer Méditerranée à l'Occident & au Midi, & l'Etat de l'Eglise au Nord & à l'Orient. Il a environ 60. lieues de long, sur 40. de large. Il portoit anciennement le nom d'*Etrurie*, qui étoit plus étendue que n'est la *Toscane* aujourd'hui, renfermant ce que nous appellons maintenant le Patrimoine de S. Pierre.

Il comprend le Florentin, le Pisan & le Siennois. C'étoit autrefois trois Républiques.

La Maison de Médicis, dont le dernier Grand-Duc étoit, s'est rendue très-célèbre au milieu du quinzième siècle par le mérite de Jean de Médicis & de Côme son fils. Quoiqu'ils ne fussent originairement que de riches Négocians de Florence, le crédit qu'ils s'acquierent alors mit Alexandre de Médicis en état d'usurper la Souveraineté l'an 1530. avec l'appui de l'Empereur Charles-Quint qui le fit Duc de Florence. Le Pape Pie V. donna le titre de Grand-Duc à Côme de Médicis son fils & son successeur. Le dernier Grand-Duc étant mort sans enfans, le Grand-Duché, par l'accord fait en 1736. entre la France, l'Espagne & l'Empereur, a passé au Duc de

## 474 GEOGRAPHIE MODERNE.

Lorraine, époux de l'héritière d'Autriche, aujourd'hui Empereur : ainsi cet Etat fera bientôt partie de ceux de la nouvelle Maison d'Autriche.

Le Pisane fut uni au Florentin en 1406. par la conquête qu'en fit la République de Florence, avant l'établissement des Médicis. Le Siennois passa sous la puissance des Espagnols du tems de Charles-Quint, & Philippe II. son fils le donna en 1557. au Grand-Duc, à titre d'arrière Fief d'Espagne, & en s'y conservant quelques Places sur la côte. Ces Pays sont très-fertiles en tout. On y trouve des carrières de beau marbre, des mines d'alun, de fer, d'acier & même d'argent.

### I. Le Florentin.

FLORENCE, sur l'Arno, *Archevêché, Université*. C'est une grande Ville bien bâtie, bien peuplée, & munie de trois Citadelles très-fortes, Elle est surnommée *la Belle* : le Grand-Duc y faisoit sa résidence dans un Palais qui passe pour le plus magnifique de l'Italie. Il s'y trouve une des plus riches Bibliothèques de l'Europe, qui renferme 3900. Manuscrits rares. On admire sur-tout la Galerie pour ses richesses & ses raretés, aussi-bien qu'un Salon octogone, appelé *la Tribune*. Il a vingt pieds de diamètre, & est vouté en dôme dont le dedans est revêtu de nacre de perles. Le pavé est de marbre de différentes couleurs artistement rapportées. Les murs sont tapissés de velours cramoisi & ornés de mille choses rares. On y admire un diamant qui pèse 139. carats, une tête antique de Jules-César d'une seule turquoise, grosse comme un œuf ; une armoire pleine de vases d'agate, de lapis, de crystal de roche, de cornaline, garnis d'or & de pierres fines ; une grande table & un cabinet d'ouvrages de rapport bien travaillés, faits l'un & l'autre de dia-

## GRAND DUCHÉ DE TOSCANE. 475

pre oriental , de calcédoine , de rubis , de topazes & d'autres pierres précieuses : les travaux d'Hercule d'argent massif , & un Globe céleste dont les astres sont autant de pierres précieuses qui jettent un éclat merveilleux. On compte dans cette Ville 152. Eglises presque toutes très-belles , 89. Couvents , 22. Hôpitaux , 84. Confréries , 18. Halles ou Galleries de Marchands , 72. Chambres de Justice , 6. Colonnes , 2. Pyramides , 4. Ponts , 7. Fontaines , 17. Places ornées de 160. statues , avec un grand nombre de fort beaux Palais. La Cathédrale qui porte le nom de la Sainte Vierge , est un grand & superbe édifice , quoique bâti à la Gothique. Il est long de plus de 490. pieds , & sa hauteur jusqu'à l'extrémité de la Croix du globe qui est au-dessus du dôme , est de 380. L'Autel qui est de marbre a été fait par un excellent Architecte , & les figures d'Adam & d'Eve qui sont derrière , répondent à la beauté de l'ouvrage. Vis-à-vis de la grande porte de l'Eglise est une Chapelle ronde de forme exagone & d'environ quarante pas de diametre. Elle sert de Baptistère , & est toute bâtie de marbre , & dédiée à S. Jean-Baptiste.

Florence est l'endroit de l'Italie où l'on cultive davantage la Langue Italienne , mais les Romains la prononcent avec plus de grace ; de-là le proverbe : *Lingua Toscana in bocca Romana*. Cette Ville est la patrie d'Améric Vespuce , qui a donné son nom au nouveau Continent ; de Maso-Finiguerra inventeur en 1440. de l'art de la gravure , perfectionné par Baccio-Baldini , aussi Florentin ; de Galilée , fameux Astronome ; de Lulli , excellent Musicien ; de Guichardin , Historien célèbre ; de S. Philippe de Nery , fondateur de la Congrégation des Prêtres de l'Oratoire en Italie ; de Vincenzo Viviani de l'Académie des Sciences de Paris , fameux Géometre ;

476 GEOGRAPHIE MODERNE.

& de plusieurs autres grands hommes.

**PISTOYE, Evêché.** C'est une Ville assez grande; elle est située dans une plaine fertile au pied de l'Apennin.

**PRATOLINO**, Maison de plaisance du Grand-Duc, remarquable pour la magnificence des Bâtimens, la richesse des meubles, & la beauté des Jardins.

**FIEZOLLE, Evêché.**

**AREZZO, Evêché**, près l'Arno. C'est une grande Ville bâtie sur une montagne : elle a donné la naissance à Guy Arretin, Inventeur des Notes du Plain-Chant au onzième siècle, & au Poëte Pétrarque.

**BORGO, Evêché**, sur le Tibre.

**MONTÉ-PULCIANO, Evêché**, sur les confins du Siennois, près le Lac de Pérouse. C'est la patrie du célèbre Cardinal Bellarmin, Auteur de sçavans Ouvrages, mais trop prévenu en faveur du pouvoir des Papes; & d'Ange-Politien, l'un des plus doctes & des plus polis Ecrivains du quinziesme siècle.

**CORTONE**, au Nord-Est de Monté-Pulciano; **Evêché** qui ne releve que du Saint Siège. C'est une ancienne Ville, peu considérable aujourd'hui, située sur une haute montagne près du Lac de Pérouse.

**CAMALDOLI \***, à l'Orient de Florence. C'est un célèbre Monastere bâti dans les montagnes de l'Apennin par S. Romuald en 1009. Il a donné le nom à l'Ordre des Camaldules.

**VALOMBREUSE \***, Abbaye également située dans les montagnes de l'Apennin, Chef d'un Ordre fondé par S. Jean Gualbert en 1040, sur la Regle de S. Benoit.

II. *Le Pisan.*

**PISE, Archevêché, Université.** Cette Ville est

gra  
Le  
de  
Vil  
gli  
pri  
per  
qui  
cou  
tur  
mil  
on  
dig  
Pal  
qui  
que  
fon  
qui  
y fi  
élus  
III.  
I  
cu  
Vil  
fon  
cau  
plus  
Duc  
ce  
Roi  
a un  
te d  
Egl  
leur  
mai  
& le  
sans  
V

GRAND DUCHÉ DE TOSCANE. 477.

grande, belle & forte, & elle a un bon Port. Les Chevaliers de S. Etienne institués par Côme de Médicis en 1561. ont une Maison dans cette Ville, qui est le Chef-lieu de leur Ordre. L'Eglise métropolitaine est magnifique. On admire principalement sa tour qui est très-élevée, & qui penche d'une manière sensible; & le Baptistère qui est une petite Eglise faite en dôme, dont la coupole est toute couverte de dorures & de peintures. Il y a autour des fonts qui sont dans le milieu, plusieurs espèces de vases, dans lesquels on baptisoit par immersion, Le marbre est prodigué dans ces Edifices, aussi-bien que dans le Palais du Grand-Duc qui est le long de l'Arno qui traverse la Ville: il est si commun à Pise, que les ponts même & une partie des murs en sont bâtis. Cette Ville est célèbre par le Concile qui s'y tint en 1409. Benoît XIII. & Grégoire XII. y furent déposés comme schismatiques, & on y élut Alexandre V. C'est la patrie du Pape Eugène III. disciple de S. Bernard.

LIVOURNE, au Sud de Pise, autrefois HERCULIS - LABRONIS - PORTUS. C'est une grande Ville, belle & très-forte: elle est célèbre pour son Port qui y attire beaucoup d'Etrangers, à cause de ses franchises. Ce Port est à couvert par plusieurs Forts bien munis de canons. Le Grand-Duc y entretient garnison. Le principal commerce de la Ville consiste en soie, coton, alun de Rome, & en café du Levant. Le Grand-Duc y a un Palais où réside le Gouverneur, & qui mérite d'être vu, aussi-bien que l' Arsenal. La grande Eglise est un bel Edifice, dont la beauté est d'ailleurs relevée par une grande place environnée de maisons uniformes. Les Grecs y ont une Eglise, & les Juifs, qui y sont en grand nombre & puissans, y ont une Synagogue.

VOLTERRA, Evêché, au Sud-Est de Livourne;

478 GEOGRAPHIE MODERNE.

C'est la patrie de Perse, célèbre Poète satyrique ; mais fort obscur.

III. Le Siennois.

SIENNE, anciennement SENA-COLONIA & SENA-JULIA, Archevêché, Université. Cette Ville est célèbre pour la bonté de ses eaux & la politesse de son langage. Son Eglise Cathédrale est magnifique, quoique d'un gout gothique : elle est revêue de marbre en dedans & en dehors. Audessus de la voute, s'éleve un dôme porté par des colonnes aussi de marbre blanc & noir comme celui qui couvre tout ce bel Edifice. Ce dôme est très-bien percé. Entre les fenêtrés il y a de fort belles statues de marbre, & aux douze piliers de la nef sont les Statues des douze Apôtres. Le pavé est de marbre blanc & noir, mais rapporté avec tant d'art, que l'on peut dire qu'il est unique en son espèce ; c'est un ouvrage à la mosaïque, qui représente des Histoires de l'Ancien Testament, si fort au naturel qu'il imite la peinture la plus parfaite. Les autres bâtimens publics les plus remarquables sont l'Hôtel-de-Ville qu'on nomme le Palais de la Seigneurie, qui est dans la grande Place appelée le Théâtre, parcequ'elle en a la figure, & qui est ornée d'une belle Fontaine ; & le Palais Piccolomini, bâti par Pie II. & qui contient le Collège des Nobles, établi en 1681.

PIENZA, Evêché, Ville médiocre, mais bien fortifiée.

CHIUZI, Evêché. Ces deux Villes sont à l'Orient. C'est dans la seconde qu'est né le célèbre Gratién, connu par son *Decret*, ouvrage latin qui est intitulé, *Concordantia discordantium Canonum*.

MASSA, Evêché, au Sud-Ouest de Sienne.

GROSSETO, Evêché, au Sud-Est de Massa,

De q  
Ces  
sçavo  
Oueft  
Oueft  
pauté  
l'artic

Ver  
terran  
Stato d  
ce que  
derent  
Roi de  
fession

OR  
TEL  
POR  
un bor  
Forts.

Au  
diterra  
apparti  
de Bu

PION  
une V  
bon, &  
de Nap

L'IN  
partien  
FOR

forte,  
rocher  
POR

## GRAND DUCHÉ DE TOSCANE. 479.

### *De quelques petits Etats enclavés dans la Toscane.*

Ces petits Etats sont au nombre de quatre : savoir , au Midi , l'*Etat des garnisons* ; au Sud-Ouest , la Principauté de *Piombino* ; au Nord-Ouest , la République de *Luques* ; & la Principauté de *Massa* , dont nous avons déjà parlé dans l'article du Modénois.

#### 1. *De l'Etat des garnisons.*

Vers les confins du Siennois sur la Mer Méditerranée , on trouve un petit Pays nommé *Lo Stato delli Presidii* , ou l'*Etat des garnisons* \* : c'est ce que les Espagnols se réservèrent , lorsqu'ils cédèrent le Siennois au Grand-Duc en 1557. Le Roi des deux Siciles en est aujourd'hui en possession.

**ORBITELLO**, Port, Place forte.

**TELAMONE**, Evêché , au Nord d'Orbitello.

**PORTO-HERCOLE**, au Sud d'Orbitello. Elle a un bon Château & un Port défendu par deux Forts.

#### 2. *De la Principauté de Piombino.*

Au Sud-Ouest du Florentin , près de la Méditerranée , est la Principauté de *Piombino* , qui appartient à un Prince Napolitain de la Maison de Buon-Compagno.

**PIOMBINO** , qui en est Capitale & Evêché , est une Ville grande & belle , avec un Port assez bon , & une Forteresse sous la protection du Roi de Naples , qui a droit d'y mettre garnison.

L'Isle d'*Elbe* au Sud-Ouest de *Piombino* , appartient à cette Principauté.

**PORTO-LONGONE** , petite Ville , mais très-forte , qui a un bon Port & une Forteresse sur un rocher : le Roi de Naples y entretient garnison.

**PORTO-FERRATO**, Cette Ville est forte , quoi-



que petite. Le Grand-Duc de Toscane qui en est maître, y a toujours une bonne garnison: elle a une Baye qui est défendue par deux Forts.

### 3. De la République de Luques.

Au Nord-Ouest du Florentin & au Nord de Pise, est la petite Seigneurie ou République de Luques. Cet Etat est enclavé dans la Toscane; il subsiste en forme de République depuis l'an 1430. sous la protection de l'Empire dont il est un Fief. Son Gouvernement est Aristocratique, & dépend d'un Conseil de six-vingt Nobles, & d'un Chef que l'on nomme *Gonfalonier*, qu'on change tous les deux mois, de même que les Conseillers qu'on lui donne pour l'administration des affaires: ils ne peuvent rien faire sans la participation du Conseil.

LUQUES ou LUCA, Capitale, Archevêché, Place forte. Cette Ville est médiocre & assez peuplée, célèbre par le premier Triumvirat conclu entre César, Pompée & Crassus. Elle fait commerce de soie, & sur-tout d'olives, les meilleures d'Italie. On la nomme l'*Industrieuse*, à cause que ses Habitans sont fort adroits & laborieux. On n'y souffre point de mendiens. Le Palais de la Seigneurie est très-beau. La Cathédrale, qui porte le nom de S. Martin, est un vaste bâtiment remarquable par un Crucifix dont le visage a été fait, dit-on, par un Ange. On l'appelle *Il Santo Volto*. Ce Crucifix est de bois de cèdre, couvert d'une robe très-riche, & a sur la tête une couronne toute brillante de pierres précieuses. Il est dans une Chapelle de marbre à main gauche en entrant. Luques est la patrie de Martino Poli de l'Académie des Sciences de Paris, & célèbre Chymiste; & de Sanctes-Pagnin, sçavant Dominicain du quinziesme siècle, Auteur d'une traduction latine de la Bible faite sur l'hébreu.

VIAI

V  
seul

L  
de V  
Roya  
terra  
cane  
est d  
geur  
Il  
qui e  
L'ori  
Pepin  
huiti  
Ce n'  
deven  
Da  
ple ch  
Goths  
buerer  
confir  
rent d  
session  
aussi le  
mes. E  
dinaux  
Rome  
ce tem  
posseff  
Peuple  
tion. A

ETAT DE L'EGLISE. 481  
VIA-REGIO. C'est un Bourg dont le port est le  
seul de cette République.

---

## ARTICLE II.

*De l'Etat de l'Eglise.*

L'ETAT de l'Eglise est borné par la République de Venise, au Nord; & par le Golphe de Venise, au Nord-Est; à l'Orient, par le Royaume de Naples; au Midi, par la Méditerranée; & à l'Occident par les Duchés de Toscane, de Modène & de Mantoue. Sa longueur est de trois cens milles ou cent lieues, & sa largeur de cent milles ou trente-huit lieues environ.

Il s'appelle *Etat de l'Eglise*, parceque le Pape qui est le Chef de l'Eglise, en est Souverain. L'origine de cet Etat vient des donations que Pepin & Charlemagne firent aux Papes dans le huitième siècle, en s'en réservant la souveraineté. Ce n'a été que depuis 1076. que les Papes en sont devenus Seigneurs indépendans.

Dans les premiers siècles le Clergé & le Peuple choisissoient celui qui devoit être Pape. Les Goths étant devenu maîtres de l'Italie, s'attribuerent le droit de le choisir, ou au moins de le confirmer. Les Empereurs Grecs qui les chasserent d'Italie, se maintinrent dans la même possession. Les Empereurs d'Occident s'arrogerent aussi le même droit; ce qui causa bien des schismes. Enfin après la mort d'Innocent II. les Cardinaux réunis avec les principaux du Clergé de Rome, élurent seuls Célestin II. en 1143. Depuis ce tems-là les Cardinaux se sont maintenus dans la possession d'élire seuls le Pape, le Clergé & le Peuple ayant cessé de prendre part à cette élection. Après la mort d'Adrien VI. qui étoit Hol-

482 GEOGRAPHIE MODERNE.

fandois, & qui avoit été élu à la recommandation de Charles-Quint son disciple, les Cardinaux se sont fait une loi de n'élire pour Papes que des Cardinaux Italiens de naissance. Le nombre des Cardinaux est fixé à soixante & dix ; il faut les deux tiers des voix pour être élu Pape, le tiers suffit pour donner l'exclusion à un sujet.

Le Souverain Pontife a les titres de *Sainteté* & de *Pape*. Ces deux noms étoient autrefois communs à tous les Evêques. Le Pape gouverne par lui-même les Provinces voisines de Rome : celles qui sont éloignées ont des Légats ou des Vices-Légats pour Gouverneurs : chaque Province a outre cela un Général pour les troupes, & chaque Ville un Gouverneur que le Pape nomme, aussi-bien que les Officiers des Forteresses, Châteaux & Ports. Le Peuple choisit les *Podestats* & autres Officiers de Ville.

Quand le Saint Siège est vacant, ce sont les Doyens des trois Ordres de Cardinaux, Evêques, Prêtres & Diacres qui gouvernent.

Les revenus du Pape montent à vingt millions environ, en y comprenant sept mille ducats pour l'hommage de Naples & de Sicile, & les Annates des Evêchés & Abbayes.

L'Etat Ecclésiastique comprend douze Provinces qui sont entre la Mer Méditerranée & le Golphe de Venise. Le Pape possède encore *Bénévent* & son territoire dans le Royaume de Naples, & le *Comtat Venaïscin* avec *Avignon*, en France.

Les Provinces de l'Etat Ecclésiastique du Midi au Nord-Ouest, sont : la Campagne de Rome, le Patrimoine de S. Pierre, le Duché de Castro ou Castres, l'Orviétan, la terre de Sabine, le Pérouzin, l'Ombrie, la Marche d'Ancône, le Duché d'Urbin, la Romagne, le Bolonois, le Ferrarois.

C  
& c  
l'his  
que  
R  
clési  
l'op  
avan  
gouv  
suite  
fin p  
cles  
mon  
plu  
des p  
rope  
Prin  
à la  
qu'el  
qu'un  
leur  
gran  
de F  
restes  
quabl  
reur  
mier  
né de  
dans  
après  
hier à  
dépo  
des,  
Roma  
de sa  
ce. E

1. La Campagne de Rome.

Cette Province se nommoit autrefois *Latium*, & comprenoit plusieurs peuples fort connus dans l'histoire Romaine, sçavoir les Rutules, les Volscques, les Herniques & les *Æques*.

ROME, sur le Tibre, *Capitale* de l'Etat Ecclésiastique, *Université*. Cette Ville fondée, selon l'opinion commune, par Romulus, 753. ans avant la naissance de Jesus-Christ, fut d'abord gouvernée par des Rois pendant 244. ans; ensuite par des Consuls environ 500. ans; & enfin par des Empereurs pendant cinq ou six siècles. Auguste la rendit la plus superbe Ville du monde. Quoiqu'elle ait été brûlée & saccagée plusieurs fois, elle est encore néanmoins une des plus belles & des plus grandes Villes de l'Europe. Le Pape, qui est le Successeur de S. Pierre, Prince des Apôtres, y fait sa résidence. On donne à la Ville de Rome le titre de *Sainte*, à cause qu'elle est le centre de la vraie Religion, & qu'un nombre infini de Martyrs y ont répandu leur sang pour la Foi catholique. Cette Ville a grand nombre de beaux Palais, de Places ornées de Fontaines & de superbes Obélisques, & de restes curieux d'antiquité, dont les plus remarquables sont les Arcs de triomphe de l'Empereur Tite, & de Constantin le Grand. Le premier n'a qu'une arcade, dont le dedans est orné de bas-reliefs qui représentent Tite d'un côté dans un char tiré par quatre Chevaux, triomphant après la prise de Jerusalem, de l'autre le Chandelier à sept branches, la Table d'or, & les autres dépouilles du Temple. Le second a trois arcades, & il a été érigé par le Sénat & le Peuple Romain en l'honneur de Constantin, Libérateur de sa patrie par sa victoire sur le Tyran Maxence. Entre les Eglises qui sont presque toutes

## 484 GEOGRAPHIE MODERNE.

magnifiques, on admire celle de Saint Pierre qui est la plus belle de l'Univers: elle est toute revêtue de marbre en dedans & en dehors; sa couverture est de plomb & de cuivre doré. Les peintures excellentes, les colonnes de marbre, les statues, &c. relevent beaucoup la beauté de cette superbe Basilique, qui est faite en forme de croix: elle a près de cent toises de long: la croisée qui en fait la largeur a soixante-six toises. Du milieu de cette croisée s'éleve un magnifique Dôme de cinquante-cinq toises de haut. Tout le pavé de cette Eglise est de marbre, & la voute est dorée; mais rien n'égale la magnificence du grand Autel qui est placé sous le Dôme, & qui est couronné par un riche dais ou baldaquin de bronze d'une beauté parfaite. On prétend que cette Eglise a coûté quarante millions, & qu'elle est l'ouvrage de vingt-trois Papes. Tout près de ce superbe Edifice est le Palais du Vatican, remarquable non-seulement par la magnificence & par le grand nombre de chambres qu'il renferme, mais encore par sa Bibliothèque, une des plus riches du monde en toutes sortes de Livres, & sur-tout en Manuscrits rares. C'est la demeure ordinaire du Pape. Ce Palais a une galerie qui communique au *Château S. Ange*, qui est une sûre Forteresse, où les Papes peuvent se retirer dans les tems de danger.

Rome a quatre-vingt-douze Paroisses, un grand nombre d'Hôpitaux, & plus de trois cens Eglises, dont il y en a quantité de magnifiques: cette Ville, quoique vaste dans son enceinte, n'est pas habitée à proportion de son étendue. On donne le titre d'*Episcopale* à son Eglise de Saint Jean de Latran, parceque les Papes y prennent possession de leur Siège: les Empereurs y étoient autrefois couronnés. Celle de Sainte Marie Majeure a le titre de *Patriarchale*; & celle de S. Pierre,

cel  
dés  
ses  
de  
la  
jug  
la p  
de  
Fra  
C  
Car  
que  
a ac  
ceux  
fois  
jour  
Tib  
A  
tuée  
des  
C  
près  
avec  
où le  
V  
fort  
elle a  
Fr  
C'est  
Cam  
main  
nom  
ancie  
succé  
mant  
leurs  
PA  
ché,

celui de *Papale*. Il y a dans Rome plusieurs Académies célèbres. Le Roi de France entretient à ses frais des Elèves dans celles de Peinture & de Sculpture. Le principal Tribunal de Rome est la *Rose*, qui est le Conseil Souverain du Pape. Il juge par appel des affaires d'un certain genre de la plupart des pays Catholiques; il est composé de douze Auditeurs, dont huit sont Italiens, un François, un Allemand & deux Espagnols.

**OSTIE, Evêché.** C'est le titre du Doyen des Cardinaux. Anastase le Bibliothécaire rapporte que le Pape Marc, qui vivoit au quatrième siècle, a accordé aux Evêques d'Ostie le droit de sacrer ceux de Rome. Le nom de cette Ville, autrefois célèbre, mais presque entièrement détruite aujourd'hui, marque sa situation à l'embouchure du Tibre : l'air y est mal-sain.

**ALBANO, Evêché,** près de Rome. Elle est située aux environs de l'ancienne *Albe*, qui avoit des Rois avant Rome.

**CASTEL-GANDOLPHE \***, au Nord d'Albano, près du Lac de son nom. C'est une petite Ville avec un Château, qui a de très-beaux jardins où les Papes vont prendre l'air.

**VELETRI, Evêché** uni à Ostie. C'est une Ville fort agréable, comme la plupart des suivantes : elle a donné naissance à l'Empereur Auguste.

**FRESCATI, Evêché,** anciennement *TUSCULUM*. C'est l'endroit où Ciceron avoit sa Maison de Campagne, aussi-bien que plusieurs autres Romains distingués. On y voit à la place un Couvent nommé *Grotta-Ferrata*, & quantité de ruines des anciennes Maisons de plaisance, auxquelles ont succédé plusieurs autres modernes qui sont charmantes tant pour la vue, que pour la beauté de leurs jardins & de leurs eaux.

**PALESTRINE,** anciennement *PRÆNESTE, Evêché,* & Principauté qui appartient aux Barberini.

486 GEOGRAPHIE MODERNE.

Ces deux Evêchés, ainsi qu'Ostie & Albano, sont des titres de Cardinaux-Evêques.

TERRACINE, *Evêché*, au Sud-Est de la Campagne de Rome, *Pors*, autrefois TRACHINE & ANXUR. L'air y est très-mal sain, ayant à l'Ouest les *Marais Pontins*, où étoit autrefois une belle plaine, avec vingt-trois Bourgs qui dépendoient des *Volsques*; mais les eaux de quelques petites rivières en ont fait un marais impraticable, qu'on a entrepris en vain de dessécher. On voit près de cette Ville de beaux restes de la voie Appienne qui commençoit dès la porte Capene à Rome, conduisoit jusqu'à Capoue, & fut même continuée par Trajan jusqu'à Brindes. Elle avoit quinze pieds de large, & étoit faite de pierres très-dures, & si bien cimentées, que plus de 800. ans après qu'Appius l'eut commencée, pas une ne s'étoit dérangée. Il y a près de Terracine un Rocher qui a plus de vingt pas de long sur trois de largeur qu'on a coupé pour faire ce chemin, avec une muraille fort haute qui le borde, taillée dans le même roc.

TIVOLI, *Evêché*, au Nord-Ouest, sur le Tévérone, autrefois TIBUR.

SEgni, *Evêché*, au Sud-Est de Tivoli.

ANAGNI, patrie de Boniface VIII. si connu, par ses démêlés avec Philippe le Bel.

FIorentino.

ALATRI.

VEROLI.

SUBIAC ou SUBLAC, au Nord-Est de la Campagne de Rome, Abbaye de Bénédictins ou S. Benoît jetta au sixième siècle les fondemens de son Ordre, dans une grotte que l'on visite avec vénération.

2. *Le Patrimoine de S. Pierre.*

Cette Province qui est à l'Occident du Tibre,

} *Evêchés.*

est  
V  
Vil  
Pap  
Cle  
M  
roin  
pou  
C  
Evê  
les  
B  
qui  
la M  
P  
à l'e  
nal  
  
C  
qui  
elle  
pes  
pen  
R  
lie  
Patr  
  
O  
UR  
belle  
un p  
par  
par  
A  
viété

ETAT DE L'ÉGLISE. 487

est très-fertile en bled, en vin, en huile & en alun.

VITERBE, *Evêché*. C'est une grande & belle Ville, bâtie par Didier Roi des Lombards. Les Papes Jean XXI. Alexandre IV. Adrien V. & Clement IV. sont enterrés dans la Cathédrale.

MONTEFIASCONE, *Evêché* situé dans un terroir très-fertile. Cette Ville est très-renommée pour ses bons vins muscats.

CIVITA-VECCHIA, autrefois CENTUM-CELLA, *Evêché*, Port, Place forte, au Midi : c'est où sont les Galeres du Pape.

BRACCIANO, au Sud de Viterbe. Cette Ville qui a titre de Duché, appartient à un Prince de la Maison d'Odeschalchi.

PORTO, autrefois PORTUS AUGUSTI, *Evêché*, à l'embouchure du Tibre. C'est le titre du Cardinal sous-Doyen.

3. Le Duché de Castro.

CASTRO ou CASTRES, Capitale de ce Duché, qui appartenait autrefois aux Ducs de Parme : elle fut démolie en 1646. par le Général des troupes d'Innocent X. & l'Evêché transféré à Aquapendente.

RONCIGLIONE, près de Viterbe. C'est une jolie Ville avec titre de Comté, enclavée dans le Patrimoine de S. Pierre.

4. L'Orviétan.

ORVIETE, anciennement HERBANUM, ou URBS-VETUS, *Evêché*. Cette Ville qui est assez belle, est bâtie sur un rocher escarpé : elle a un puits très-profond où des mulets descendent par un escalier pour puiser de l'eau, & remontent par un autre.

AQUAPENDENTE, *Evêché*, à l'Occident d'Orviète.



488 GEOGRAPHIE MODERNE.

**BAGNAREA**, *Evêché*, au Midi d'Orviète. Cette petite Ville a donné naissance au Docteur Saint Bonaventure.

5. *La Terre de Sabine.*

Elle a été habitée autrefois par les Sabins, si connus dans l'Histoire Romaine, & dont elle porte encore le nom.

**MAGLIANO**. C'est dans cette Ville que réside l'Evêque de Sabine, dont le titre est un des six destinés aux Cardinaux - Evêques. Son territoire est très fertile en huiles, en bleds & en vins.

6. *Le Pérouzin.*

**PEROUZE**, *Evêché, Université*. Cette Ville qui est sur le Tibre, est belle & ancienne. C'est la patrie de Jean-Paul Lancelot, de Baldus & Bartole, célèbres Jurisconsultes; de Jean-Baptiste Dante, excellent Mathématicien, & de Pierre-Vincent Dante habile Architecte, Poète & Mathématicien.

7. *L'Ombrie.*

C'étoit autrefois la demeure des Umbriens, les plus anciens peuples d'Italie.

**SPOLETE**, *Evêché, Capitale* de l'ancien Duché d'Ombrie ou de Spolète. Cette Ville est ancienne, & renferme plusieurs Ouvrages remarquables, dont les principaux sont, le pont qui unit cette Ville à *Monte-Luco*, long de 350. pas & haut de 630. pieds, au plus profond de la Vallée. On y a construit un Aqueduc, dont l'Architecture prouve qu'il a été fait par les Goths. La Cathédrale est située au haut de la Ville, au-dessous du Château que sa situation rend très fort. La façade de cette Eglise est très-belle, & a cela de singulier qu'on y voit des Jubés aux deux côtés du portail qui donnent dans la Place qui est vis-à-

vis.  
d'é  
A  
Eli  
Fra  
F  
Vil  
N  
lete  
T  
Sud  
T  
à l'  
nom  
& s  
N  
Ces  
  
C  
char  
men  
pays  
mai  
Ult  
de L  
Nap  
A  
rich  
tade  
celle  
bâti  
Traj  
pier  
qu'u  
IE  
O  
M

ETAT DE L'ÉGLISE. 489

vis. Le Grand-Autel & le pavé aussi sont dignes d'être vûs.

ASSISE, *Evêché*, au Nord-Ouest de Spolete. Elle a la gloire d'avoir donné naissance à Saint François & à Sainte Claire.

FOLIGNO, *Evêché*. C'est une ancienne & belle Ville près du Topino.

NOCERA, *Evêché*, au Nord - Ouest de Spolete.

TERNI, autrefois INTERAMNA, *Evêché*, au Sud. C'est la patrie de l'Historien Tacite.

TODI, sur une colline près du Tibre, *Evêché*; à l'Ouest de Terni, ancienne Ville, autrefois nommée TUDERTUM. Elle a douze Paroisses, & seize Couvens de l'un & de l'autre sexe.

NARNI, *Evêché*, plus au Sud, sur la Néra. C'est la patrie de l'Empereur Nerva.

8. La Marche d'Ancone.

Cette Province abonde en bled, en vin, en chanvre & en cire : elle se nommoit anciennement *Picenum*, & faisoit partie du *Samnium* ou pays des Samnites, si connus dans l'Histoire Romaine; le reste du *Samnium* comprenoit l'Abruzze Ulérieure & Citérieure, la Capitanate, la Terre de Labour, qui sont aujourd'hui du Royaume de Naples.

ANCONA, *Evêché, Port*. Cette Ville est grande, riche & ancienne : elle a pour sa défense une Citadelle qui passe pour la plus forte de l'Italie après celle de Naples. On y voit un Arc de Triomphe bâti par le Sénat, en l'honneur de l'Empereur Trajan, d'un marbre blanc très-fin, dont les pierres sont si bien liées, qu'il semble ne faire qu'une seule pierre.

IESI, *Evêché*, sur le Fiumecino.

OSIMO.

MACERATA,

} *Evêchés.*

## 490 GEOGRAPHIE MODERNE.

**RECANATI.** Son Evêché a été transféré à Lorette au seizième siècle. C'est une Ville marchande qui a une foire célèbre.

**NOTRE-DAME DE LORETTE, Evêché, Place forte,** sur le Golphe de Venise, fameux pèlerinage, où il y a une très-riche Eglise de la Sainte Vierge.

**FERMO, autrefois FIRMUM-PICENUM,** sur le Golphe de Venise. C'est une ancienne & forte Ville, célèbre par la naissance de Lactance, Auteur de plusieurs Ouvrages en faveur de la Religion Chrétienne, & si éloquent, qu'on lui a donné le nom de *Cicéron Chrétien*.

**MONTE-ALTO, Evêché,** au Sud-Ouest de Fermo, sur la petite Riviere de Monocio. C'est la patrie du Pape Sixte V. qui y a érigé un Evêché, auquel il a uni une Abbaye de Bénédictins.

**ASCOLI, Evêché.** C'est une grande & ancienne Ville, où il y a deux Citadelles. Son Evêque a des revenus considérables.

**SAN-SEVERINO.**

**CAMERINO.**

**TOLENTINO.** Cet Evêché a été uni à Macerata en 1586.

### 9. Le Duché d'Urbain.

C'est un pays mal-sain & peu fertile : il est venu en la puissance des Papes en 1631. par la mort de son dernier Duc.

**URBIN, Archevêché.** Cette Ville, qui est considérable, a une vieille Citadelle & un beau Palais, où les Ducs résidoient autrefois. C'est la patrie de Polydore Virgile, Auteur d'une Histoire d'Angleterre & de plusieurs autres Ouvrages; de Frédéric Baroche, Peintre qui excelloit dans les sujets de dévotion, & du fameux Raphaël, Peintre.

**FOSSOMBRONE, anciennement FORUM-SEM-**

ETAT DE L'ÉGLISE. 491

**FRONIL**, *Evêché*, près de la Rivière de Métrô, autrefois Métaure, fameuse par la bataille donnée vers la fin de la seconde guerre Punique entre Asdrubal qui vouloit joindre son frere Annibal, & les Consuls Neron & Livius. Les Carthaginois y perdirent 50000. hommes avec Asdrubal.

**SINIGAGLIA**, à l'Orient de Fossombrone, sur le Golphe de Venise, *Port, Evêché*. Cette Ville fut fondée par les Gaulois Senonois, & appelée **SENOGALLIA**, quand ils allerent saccager Rome sous la conduite de Brennus. Elle est commerçante, & son terroir est fertile en fort bon vin, mais on y manque de bonne eau.

**FANO**, au Nord-Ouest de la précédente, *Evêché*. C'est une jolie Ville, fort ancienne. On y voit un magnifique Arc de Triomphe, bâti en l'honneur d'Auguste. Elle s'appelloit autrefois **FANUM-FORTUNE**, à cause d'un Temple de la Fortune qui y fut bâti par les Romains. Il y a des Capucins, des Récollets, des Cordeliers & des Peres de l'Oratoire qui ont dans leur Eglise deux beaux tableaux du Guide.

**PEZARO**, autrefois **PISAURUM** ou **JULIA FELIX**, *Evêché, Place forte*, sur la Rivière de Foglia, qui traverse tout le Duché d'Urbain, & se jette dans le Golphe de Venise. Cette Ville a un bon Port & un Château très-fort. C'est la patrie du Pape Clement XI. & de Jacques Marchisetti, qui à l'âge de treize ans possédoit toute la Philosophie d'Aristote, & composa à quinze ans un volume de près de 2000. Theses Théologiques qu'il s'engagea à soutenir publiquement.

**SAINT-MARIN**, entre la Romagne & le Duché d'Urbain. Cette Ville, qui a sept Villages sous sa dépendance, se gouverne en forme de République sous la protection du Pape. Son Gouvernement est Aristocratique; ses Chefs sont deux

492 GEOGRAPHIE MODERNE.

Capitaines que l'on change tous les six mois. En 1739. il survint une difficulté entre ceux qui gouvernoient ce petit Etat; & le Pape y ayant envoyé pour l'appaiser le Cardinal Alberoni, ce Légat fit si bien, qu'il soumit cette République à l'Etat Ecclésiastique: mais l'Empereur en a fait rétablir les habitans dans la liberté dont ils jouissent depuis plus de mille ans.

10. La Romagne.

**RAVENNE**, *Archevêché*. C'est une Ville fort ancienne: elle a deux Académies, plusieurs Collèges, quatre Abbayes, & un grand nombre de Maisons Religieuses. Son Port étoit autrefois le meilleur que les Romains eussent sur la Mer Adriatique: mais cette Mer y a jetté tant de fable, que Ravenne s'en trouve maintenant éloignée d'une bonne lieue. La Cathédrale est un bâtiment ancien, dont la Nef est soutenue par quatre rangs de colonnes de marbre de l'Archipel. La voute est ornée d'une belle Mosaïque, & le pavé est de marbre & de porphyre rapportés avec art. Son territoire produit d'excellens vins.

**RIMINI**, *Evêché*, sur la côte. Cette Ville est grande & marchande, remarquable par plusieurs monumens de la magnificence des Romains, entr'autres un Pont bâti de marbre, & un Arc de triomphe en l'honneur d'Auguste: elle est fameuse par le Concile que l'Empereur Constance y fit tenir en 359. & où les Ariens dominèrent. Entre Rimini & Ravenne est la petite Rivière de *Pisarello*\*, qu'on appelloit autrefois *Rubicon*, & qui séparoit du tems de Jules-César, la Gaule Cisalpine de l'Italie. M. Danville le nomme *Fiumicino*.

**CESEA**, au Sud-Ouest de Rimini, *Evêché*; grande Ville, mais peu peuplée, avec une Citadelle qui la commande, un bel Hôtel-de-Ville

& r  
de  
gie  
rati  
dire  
F  
au  
cha  
bite  
fort  
150  
thér  
vif-  
F  
terri  
vins  
B  
met  
M  
cipa  
Pam  
  
L  
en r  
B  
furn  
terro  
gran  
font  
de b  
l'abri  
Ville  
pour  
de h  
ble,  
tues.  
aussi-

ETAT DE L'EGLISE. 493

& une Fontaine ornée de statues. C'est la patrie de Jacques Mazzoni, reçu Docteur en Théologie à Boulogne à l'âge de 18. ans, avec l'admiration de tous ceux qui l'interrogerent & l'entendirent.

FAENZA, anciennement FAVENTIA, Evêché, au Midi de Ravenne. Cette Ville riche & marchande, est sur la Riviere d'Amone : elle débite beaucoup de vaisselle de terre, & du lin fort blanc. Jules II. la prit aux Vénitiens en 1509. C'est la patrie de Torricelli, célèbre Mathématicien, & inventeur des expériences du vis-argent.

FORLI, autrefois FORUM-LIVII, Evêché. Son territoire est fertile en grains, en olives & en vins.

BERTINORO, Evêché. Bourg situé sur le sommet d'une montagne fertile.

MELDOLA \*, au Midi de Forli. C'est une Principauté souveraine qui appartient aux Princes Pamphiles.

II. Le Bolonois.

Le Pape Jules II. se rendit maître de ce Pays en 1513.

BOULOGNE, Archevêché, Université. On la surnomme *la Grasse*, à cause de la fertilité de son terroir. C'est une des plus belles Villes, des plus grandes, & des plus riches d'Italie. Les rues en sont droites, & les maisons sont accompagnées de beaux portiques fort exhaussés qui mettent à l'abri du Soleil & de la pluie. Au centre de la Ville est une tour nommée *Asinelli*, qui passe pour la plus haute d'Italie, & qui a 376. pieds de hauteur. L'Eglise Cathédrale qui est admirable, est ornée de riches tableaux & de belles statues. Le Palais du Gouverneur est magnifique, aussi-bien que l'Académie qui est une des plus

494 GEOGRAPHIE MODERNE:

anciennes, & célèbre sur-tout pour le Droit. On y fait quantité d'étoffes de soie. Cette Ville a une Académie de Peinture, de Sculpture & d'Architecture, nommée *Clementine*, parcequ'elle a été établie par Clément XI. & une Académie des Sciences, nommée des *Inquisiteurs*. C'est la patrie du Pape Benoît XIV. si connu par ses sçavans Ouvrages; de Domenico Guglielmini de l'Académie des Sciences de Paris, & célèbre Astronome & Physicien; d'Eustachio Manfredi habile Historien, Géographe & Mathématicien, & de Ferdinand Marigli, tous deux de la même Académie; ce dernier est outre cela Fondateur de l'Institut des Sciences & des Arts de Boulogne, subordonné à l'Université, & d'une belle Imprimerie donnée aux Dominicains, & nommée l'*Imprimerie de S. Thomas d'Aquin*.

Sur les confins du Modénois on trouve un Fort nommé le *Fort d'Urbain*: il est sur le Panaro.

12. Le Ferrarois.

Ce Pays qui est assez fertile, avoit autrefois ses Ducs qui possédoient aussi le Modénois & la Poésie de Rovigo. Vers l'an 1500. les Vénitiens s'emparèrent de cette dernière Province, & les Papes se rendirent maîtres du Ferrarois en 1597. Ses Princes, qui étoient de la Maison d'Est, ont continué de régner à Modène.

FERRARE, *Archevêché, Université*. C'est une grande & belle Ville, mais qui n'est guères peuplée. Elle a plusieurs Eglises superbes, une magnifique Place, & une bonne Citadelle bâtie par Clément VIII. Les rues de cette Ville sont belles, droites & larges, & si longues que quelques-unes sont à perte de vûe. Au milieu de Ferrare est une grande Place ornée d'un superbe Palais des anciens Ducs, quarré, muni aux quatre coins de tours très-fortes, entouré de fossés pleins d'eau.

Tout-autour regne une gallerie avec de petites colonnes de marbre blanc qui font un effet merveilleux. A quelque distance de ce Palais est l'hôtel-de-Ville, autrefois le Palais des Nobles, au-devant duquel est une belle & grande Place décorée de deux magnifiques statues de bronze, l'une du Duc Hercule II. & l'autre de Borfus I. Duc d'Est, qui a fait bâtir le Monastere des Chartreux. Ces Princes ont voulu qu'elles servissent d'asyle aux criminels. La Cathédrale est remarquable par son antiquité, par la quantité de beaux marbres dont ses murs sont revêtus, & par les belles colonnes qui en ornent le frontispice. On y voit le tombeau d'Urbain III. qui est dans le Chœur; le maître Autel & les Fonts baptismaux sont dignes aussi d'être vûs. Ferrare n'étoit ci-devant qu'un Evêché, mais le Pape Clement XII. l'a érigé en Archevêché en 1735. C'est la patrie du Cardinal Guy Bentivoglio, du fameux Poëte Louis Arioste, de Jean-Baptiste Guarini, autre Poëte célèbre, & de Lelio-Grégorio Giraldi, Auteur de plusieurs Ouvrages sur l'Antiquité profane.

COMACHIO, Evêché, près du Golphe de Venise. Cette petite Ville est bâtie dans un marais. L'Empereur Charles VI. qui s'en étoit emparé comme d'un Fief de l'Empire, & qui l'avoit fortifiée en 1708. l'a cédée au Pape en 1725.

### SECTION III.

*De la partie méridionale de l'Italie, qui contiennent le Royaume de Naples.*

**C**E Pays connu anciennement sous le nom de Grande Grèce, à cause des nombreuses Colonies que les Grecs y amenerent, occupe



toute la partie inférieure de l'Italie, & représente assez bien le bas d'une botte. Il forme une presqu'Isle, qui a au Nord le Golphe de Venise; à l'Orient, la Mer de Grèce, & à l'Occident, la Mer de Naples. C'est un des plus beaux & des meilleurs Pays d'Italie. Il est fertile en tout: on y trouve des mines d'alun & de fer, & on y recueille de la manne très-estimée. Mais les Habitans passent pour si mauvais, qu'on l'appelle le Paradis d'Italie habité par les Démons: il est sujet à de fréquens tremblemens de terre. L'air y est très-sain.

Les Sarasins ayant enlevé la plus grande partie de ce Pays aux Empereurs Grecs, en furent maîtres pendant le neuvième & le dixième siècle. Quelques Seigneurs Normans s'en saisirent dans le onzième, & y ayant ajouté l'Isle de Sicile, qui n'en est séparée que par le Détroit appelé *le Phare de Messine*, ils fonderent en 1130. le Royaume qu'on a nommé dans la suite *Royaume des deux Siciles*: car celui de Naples qui a été plusieurs fois séparé de la Sicile, a souvent été appelé *Sicile en deçà du Phare*. Ces Etats vinrent en 1194 à la Maison allemande de Souabe, en conséquence du mariage de la Princesse Constance avec l'Empereur Henri VI. En 1265. Charles d'Anjou frere de S. Louis & Comte de Provence, devint Roi des deux Siciles, mais en 1282. il fut réduit au Royaume de Naples qu'il laissa à sa postérité, parceque Pierre I. Roi d'Aragon, profitant des mécontentemens des habitans de la Sicile, s'empara de cette Isle. Alphonse V. Roi d'Aragon & de Sicile, s'étant rendu maître de Naples en 1442. malgré les droits qu'y avoit la seconde Maison d'Anjou, issue d'un frere de Jean Roi de France, donna ce Royaume à Ferdinand son bâtard, dont la postérité a régné à Naples jusqu'en 1501. Cependant en 1495. Charles VIII. Roi de France, qui avoit hérité des droits des

Cor  
jou  
Nap  
put  
son  
Cat  
quel  
après  
en  
pour  
quer  
& F  
le R  
1707  
En  
con  
avec  
en 1  
& ho  
veill  
cats  
blan  
Le  
gran  
trois  
Labo  
& U  
Nord  
rieur  
Nord  
nate  
la C  
bre C

C

ROYAUME DE NAPLES. 497

Comtes de Provence de la seconde Maison d'Anjou, s'empara en quinze jours du Royaume de Naples, & s'y fit couronner Roi; mais il ne put garder long-tems ce Royaume. Louis XII. son successeur, fit un traité avec Ferdinand le Catholique, Roi d'Aragon & de Sicile, par lequel ils partagerent le Royaume de Naples: mais après en avoir fait la conquête conjointement en 1501. la dispute qui s'éleva entre ces Princes pour la Province de Capitanate, qu'ils revendiquerent tousdeux, fit qu'ils en vinrent aux mains, & Ferdinand se rendit maître en 1503. de tout le Royaume. Il est resté aux Espagnols jusqu'en 1707. que l'Empereur Joseph I. s'en est emparé. En 1735. Don Carlos, Infant d'Espagne, l'a conquis, & la possession lui en a été confirmée avec la Sicile, par le Traité de paix fait à Vienne en 1736. Le Royaume des deux Siciles doit foi & hommage au Pape: pour cela tous les ans la veille de S. Pierre, on lui présente 7000. ducats, & le lendemain une haquenée ou cavalle blanche.

Le Royaume de Naples se divise en quatre grandes Provinces, qui en contiennent chacune trois autres: sçavoir, au Sud-Ouest, la Terre de Labour; elle renferme les Principautés Citérieure & Ultérieure, & la Terre de Labour propre: au Nord-Ouest l'Abruzze, qui se partage en Citérieure & Ultérieure, & le Comtat de Molise: au Nord-Est, la Pouille, qui se divise en Capitanate, Terre de Bari & Terre d'Otrante: au Midi, la Calabre; on la partage en Basilicate, Calabre Citérieure & Calabre Ultérieure.

S. I. *La Terre de Labour.*

Cette Pro vince qui est au Sud-Ouest, renferme:

## I. La Terre de Labour propre.

On l'appelle la *Campagne heureuse*, à cause de sa fertilité; & elle étoit autrefois connue sous le nom de *Campanie*.

NAPLES, autrefois NEAPOLIS & PARTHENOPE, Capitale, Archevêché, Université, Port, Place forte. C'est une des plus grandes & des plus belles Villes de l'Europe, en y comprenant ses sept Fauxbourgs qui sont grands & bien bâtis; mais elle n'est pas peuplée à proportion de son étendue: on la nomme la *Noble* & la *Gentille*. Les Eglises y sont riches & magnifiques, sur-tout la Métropole de l'Assomption de la Sainte Vierge, où l'on garde du sang & le chef du Martyr S. Janvier: tous les ans le jour de la Fête, on approche son Chef de la phiole où est renfermé le sang, qui se liquéfie, dit-on, à la vûe de tout le peuple. Le nombre des Couvens & des Eglises y est prodigieux. On y compte dix-neuf Couvens de Jacobins, & huit de Jacobines; dix-huit de Franciscains, & douze de Franciscaines; huit d'Augustins, & cinq d'Augustines; huit de Carmes, & cinq de Carmelites; deux de Chartreux, dont celui de S. Martin est admirable, tant par la beauté de la vûe que par la magnificence des bâtimens; deux de Célestins; cinq de Chanoines réguliers; un de Bénédictins, & cinq de Bénédictines; quatre de Minimes; trois de Servites; six de Théatins; six de Jésuites; trois de Barnabites; cinq de la Merci, & beaucoup d'autres; avec trente-six Paroisses & soixante-dix Eglises desservies par des Chanoines ou des Prêtres séculiers. Naples a aussi plusieurs Hôpitaux entre lesquels on remarque celui des Enfans trouvés, qu'on appelle de l'Annonciade. Cet Hôpital est si riche, qu'outre qu'il entretient quatre autres Hôpitaux, il fait quantité d'aumônes jour-

nali  
prisc  
il est  
tre d  
mag  
met  
rette  
béli  
tout  
très-  
Agu  
rel-  
dye  
Chân  
gran  
en c  
d'hu  
bas,  
sujer  
la p  
ves é  
telli  
prit  
des  
con  
Arch  
relli  
du fa  
P  
l'Oc  
agré  
est u  
d'Ita  
cun  
de  
join  
pied  
Les

nalieres , marie de pauvres filles , délivre des prisonniers , assiste de pauvres familles honneuses ; il est administré par cinq Gentilshommes & quatre des Citoyens des plus notables. Son Eglise est magnifique , & son trésor est si riche , qu'on le met au-dessus de celui de Notre-Dame de Lorette. Cette Ville est ornée de belles Places , d'Obélisques , & de quantité de Fontaines presque toutes magnifiques , & dont les eaux , qui sont très-saines , viennent du Vésuve par un superbe Aqueduc. Le Palais des anciens Vicerois & l'Hôtel-de-Ville sont très-beaux. La Ville est défendue par trois Châteaux , nommés *Saint-Elme* , le *Château-Neuf* , & le *Château de l'œuf*. Le Port est grand & sûr. On fait un commerce considérable en cette Ville , sur-tout de savon fort estimé , d'huile , & d'étoffes de soie , de toutes sortes , de bas , de bonnets , de camisoles , &c. Naples est sujette à de fréquens tremblemens de terre. C'est la patrie de Stace , Poète Latin , Auteur des Sylves & d'autres Poèmes estimés ; d'Antoine Pignatelli , Cardinal & Archevêque de Naples , & qui prit le nom d'Innocent XII. lorsqu'il fut Pape ; des Alexandres Jurisconsultes , de Jean Bernini , connu sous le nom de Cavalier Bernin , célèbre Architecte & Sculpteur ; de Jean-Alphonse Borrelli , excellent Philosophe & Mathématicien ; & du fameux Poète Sannazar.

POZZUOLO ou POUZZOL , *Evêché* , *Port* , à l'Occident de Naples. Cette Ville est dans une agréable situation. Près de Pouzzol dans la Mer est une espece de pont , l'édifice le plus hardi d'Italie. Il consiste en quatorze pilliers larges chacun de 60. pieds , & éloignés les uns des autres de 170. Il y en avoit autrefois 25 qui étoient joints par des arcades élevées de plus de 50. pieds , mais les vagues en ont brisé la plupart. Les ruines de Bayes sont vis-à-vis de Pouzzol ,

lieu de délices des anciens Romains, & tout proche, vers le Nord, le Lac Averne sur lequel les oiseaux passent impunément aujourd'hui, l'Acheron, les Champs Elisées & Cumes dont il ne reste plus que des ruines.

Entre Pöuzzol & Naples, on voit la *Grotte du Chien*. C'est une caverne creusée au niveau d'un petit Lac nommé *Agnano*, dont l'eau quoiqu'assez claire, & sans mauvais gout, bouillonne presque partout, sans qu'on s'apperçoive d'aucune chaleur. Les vapeurs qui sortent de terre sont si fortes, que si l'on presse contre terre le museau d'un chien environ deux minutes, il meurt. Un flambeau s'y éteint, aussi-tôt qu'on le présente à l'entrée de la caverne. Au Nord du Lac Agnano on voit une montagne, dont le sommet paroît tout blanc, & pousse continuellement des vapeurs épaisses & de la fumée. Au milieu de cette montagne est une vallée qui a 1300. pas de long; sur mille de large. On l'appelle *Solfatara*, c'est-à-dire, la souffrière, & les habitans des environs y ramassent quantité de soufre. Quand on y marche on entend la terre résonner sous ses pieds, comme un tambour: on sent même l'eau bouillir, & l'on voit sortir par plusieurs trous qui sont dans la terre, la fumée de cette eau bouillante. Si on bouche un de ces trous, avec une grosse pierre, peu de tems après la force de la vapeur la jette bien loin de-là. Il y a dans cette vallée un grand étang dont l'eau noire bout sans cesse. On remarque que quand la mer est agitée, cet étang est beaucoup plus couvert de soufre qu'à l'ordinaire. On apperçoit autour de cette vallée plus de deux mille trous par où il sort, sans cesse, une fumée de soufre, d'alun, de sel ammoniac, & d'autres minéraux que les Médecins regardent comme très-propres à guérir les maladies froides & humides. On trouve aussi autour de la Sol-

fata  
proc  
le m  
qui f  
endr  
cont  
lesqu  
fueur  
natu  
du n  
goire  
les p  
autre  
ceres  
G  
de P  
Card  
le no  
pagn  
de Ca  
Fu  
dente  
Rome  
Ac  
trie d  
S. Th  
M  
S. Be  
sourc  
AR  
te-Ca  
So  
la pa  
nales  
qui c  
l'Egli  
CA  
de Na

fatarà , du vitriol excellent , dont la couleur approche de celle du saphir , & on y perfectionne le meilleur alun , que l'on nomme alun de roche , qui se tire de pierres qui ne se trouvent pas en cet endroit. Le long du même Lac Agnano , on rencontre quantité de petites cellules voutées , dans lesquelles aussi-tôt qu'on y est entré on sent une sueur partout le corps. On assure que ces étuves naturelles , que l'on nomme , *Etuves de S. Germain* , du nom d'un Evêque de Capoue , dont S. Grégoire parlé dans ses Dialogues , sont merveilleuses pour guérir la goutte , les rhumatismes & les autres maladies de cette espèce , & même les ulcères intérieurs.

GAËTE , *Evêché* , *Place forte* , au Nord-Ouest de Pouzzol. Cette Ville a donné naissance au Cardinal Jean Cajétan , qui fut depuis Pape sous le nom de Gélase II. Sa famille originaire d'Espagne , s'établit à Gaète , d'où elle prit le nom de *Cajétan*.

FUNDI , *Evêché* , au Nord-Ouest de la précédente , & sur les frontières de la Campagne de Rome. Elle a le titre de Principauté.

AQUINO , *Evêché*. Cette petite Ville est la patrie du Poëte Juvénal , & du Docteur Angélique S. Thomas.

MONTÉ-CASSINO , fameuse Abbaye fondée par S. Benoit en 529. Elle a été depuis comme la source & le centre de son Ordre.

ARPINO , petite Ville au Nord-Ouest de Monte-Cassino. Elle a donné naissance à Cicéron.

SORA , au Nord-Ouest d'Arpino , *Evêché*. C'est la patrie du Cardinal Baronius , Auteur des annales de l'Histoire Ecclésiastique en douze tomes , qui comprennent les douze premiers siècles de l'Eglise.

CAPOUÉ , *Archevêché* , *Ville forte* , au Nord-Est de Naples , sur le *Volturne* , qui prend sa source

502 GEOGRAPHIE MODERNE.

dans la Principauté Ulérieure à l'Orient. Cette Ville est située dans une agréable contrée, à quelque distance des ruines de l'ancienne Capoue, Ville qui autrefois alloit presque de pair avec Rome & Carthage, & qui est célèbre par le changement prodigieux qu'elle produisit, selon Tite-Live, dans les troupes d'Annibal : ses délices les amollirent au point qu'elles furent presque toujours depuis vaincues par les Romains.

NOLA, *Evêché*, au Sud-Est de la précédente. C'est une ancienne Ville où mourut l'Empereur Auguste. Elle a été aussi célèbre par la retraite & l'Episcopat du grand S. Paulin, qui y est mort l'an 431. de J. C.

SORRENTO, *Archevêché*, près de la Mer, au Sud-Est de Naples. C'est la patrie de l'illustre Poète Torquato Tasso, ou le Tasse, Auteur du Poème de la Jérusalem délivrée.

A l'entrée du Golphe de Naples sont les Isles d'*Ischia* & de *Capré*.

ISCHIA, *Evêché*, *Place forte*. Ce fut où se retira Ferdinand II. Roi de Naples, lors de la conquête du Roi Charles VIII. en 1495. Le terroir de cette Ville est fertile en vins blancs excellens, & il y a des bains salutaires.

CAPRI, *Evêché*. Cette Ville appelée autrefois *Caprée*, est fameuse par la retraite de l'Empereur Tibere, qui s'y livra à la débauche. On la nomme aujourd'hui l'Evêché de Cailles, parceque son principal revenu consiste dans la vente d'une quantité prodigieuse de ces oiseaux de passage qui se rendent dans cette Isle.

Près de Naples, environ à quatre lieues vers l'Orient, est le Mont Vésuve, appelé aussi *Monte-di-Somma*, qui jette ordinairement une fumée fort épaisse, & quelquefois des flammes & des torrens de matières métalliques fondues & ardentes : il en a jetté encore en 1737. & au mois d'Oc-

tobr  
Dan  
dign  
Une  
pure  
tom  
pied  
le m  
casc  
le p  
d'im  
trem  
envi  
men  
à fai  
tagn  
lente  
fame  
tilité  
sive  
de ce  
ces 8  
des a  
Po  
Vésu  
pour  
Le  
une l  
le Pr

(4)  
soufre  
sembl  
rières  
me un  
coule  
verre  
pour  
de per

tobre 1751. aussi-bien qu'en Novembre 1754. Dans cette dernière éruption, des témoins très-dignes de foi ont vu le spectacle le plus singulier. Une Lave (a) large d'environ trente pieds aussi pure & aussi brillante que le seroit de l'or fondu, tomboit perpendiculairement de plus de cent pieds de hauteur, & produisoit en feu à peu près le même effet, que produit en eau la fameuse cascade de Tivoli, c'est-à-dire, le plus beau, & le plus charmant coup d'œil qu'il soit possible d'imaginer. Cette éruption s'est annoncée par un tremblement de terre qui ne s'est fait sentir qu'aux environs de la montagne, & qui vraisemblablement n'a été occasionné que par l'effort qu'elle a fait en crévant. Le terroir voisin de cette Montagne est très-fertile : les vignes en sont excellentes, & c'est de-là que viennent entr'autres les fameux vins appelés *Lacryma-Christi*. Cette fertilité est produite par les cendres du Mont Vésuve qui sont remplies de sel & de nitre. Il sort de cette montagne des sources d'eau qui sont douces & salutaires, que l'on conduit à Naples par des aqueducs.

PORTICI \*, Village entre Naples & le Mont Vésuve, devenu très-célèbre depuis quelque-tems pour la découverte d'une Ville souterraine.

Le Roi des deux Siciles faisant bâtir à *Portici* une Maison de plaisance, & ayant appris que M. le Prince d'Elbœuf, qui s'étoit retiré à Naples,

(a) Les Napolitains appellent *Laves*, ces Rivieres de soufre, de minéraux, de pierres & de bitumes fondus ensemble, que le Vésuve vomit dans ses fureurs. Ces matieres enflammées ne coulent pas avec impétuosité, comme un torrent : c'est une mixtion épaisse & visqueuse qui coule lentement, à peu près comme de la pâte ou du verre fondu, & qui conserve sa chaleur assez long-tems pour arriver jusqu'à la Mer, dans laquelle elle a formé de petits Promontoires en différens endroits.



504 GEOGRAPHIE MODERNE.

avoit trouvé aux environs de ce Village , près de trente ans auparavant , un assez bon nombre de statues , fit fouiller la terre à quatre-vingts pieds de profondeur. Ce fut alors qu'on aperçut les premiers indices d'une ancienne Ville située sous *Portici & Resina* , Villages contigus , à six milles de Naples , entre le Mont Vésuve & le rivage de la Mer.

Une Inscription trouvée dans le Théâtre de cette Ville , & dans laquelle on lit le mot *Herculanea* , ne laisse plus lieu de douter aujourd'hui que la Ville nouvellement découverte , ne soit *Herculea* ou *Herculaneum* , située entre Naples & Pompéia , selon Pline le jeune , Denys d'Halicarnasse , Sénèque , &c. situation qui est précisément celle de la Ville en question.

Cette ancienne Ville , successivement habitée par les Osques ou Ausones , & par les Romains , fut considérablement endommagée (a) sous l'empire de Néron , par le tremblement de terre qui détruisit Pompéia le 7. Février de l'an 63. de Jésus-Christ , & sa ruine fut achevée par l'éruption du Vésuve , qui arriva la première année de l'Empire de Tite , suivant Eusébe , Zonaras & Agricola , & la troisième année , selon d'autres.

La matière sous laquelle la Ville d'*Herculea* est ensevelie n'est pas uniforme : dans quelques endroits , c'est la Lave du Vésuve ; dans d'autres , c'est une espèce de mortier ou ciment fort dur.

A peine eut-on commencé à faire fouiller la terre sous *Portici & Resina* , que l'on découvrit quelques statues de la famille Balba , & quelques peintures à fraisque (b).

(a) Voyez Sénég. Quæst. Nat. lib. 6. c. 1.

(b) *Fraisque* ou *Fresque* , sorte de peinture faite sur un enduit dont le mortier est encore frais , avec des couleurs détrempées dans de l'eau.

P  
un  
auta  
En e  
de S  
Rom  
suite  
à l'es  
ne ;  
dans  
pieds  
fique  
beau  
lonne  
qu'il  
perfe  
comr  
fouill  
les o  
reste  
monu  
envir  
font  
distin  
Portic  
En  
parvin  
bordée  
nées d  
pouvo  
fit les  
deux S  
plus gr  
de la r  
bule q  
verte e  
ment s  
Tour  
T

Peu de tems après les travailleurs arrivent à un Théâtre qui paroît d'Architecture grecque, autant que l'on en peut juger d'après Vitruve. En effet ses vingt-un gradins ne sont pas séparés de sept en sept par un paillier comme chez les Romains; mais ils sont contigus & d'une même suite. Ce Théâtre a 290. pieds de circonférence à l'extérieur; 230. intérieurement jusqu'à la Scène; 160. de largeur extérieure, & 150. en dedans. Le lieu de la Scène étoit d'environ 72. pieds de largeur sur 30. de profondeur. Ce magnifique édifice étoit entierement revêtu des plus beaux marbres de l'antiquité, & enrichi de colonnes & de statues. Il s'est si bien conservé, qu'il auroit été facile de le rétablir dans toute sa perfection: mais comme les travaux avoient été commencés sous terre, de la même manière qu'on fouille une mine, on s'est contenté d'enlever les ornemens de ce Théâtre, en sorte qu'il ne reste plus aujourd'hui que le massif de ce beau monument. Quoique la voute qui le couvre ait environ 80. pieds d'épaisseur, cependant ceux qui sont dans la Ville souterraine entendent assez distinctement le bruit des voitures qui passent dans Portici.

En poussant les travaux du côté de Portici, on parvint à une rue large d'environ 36. pieds, & bordée à droite & à gauche de banquettes ornées de portiques, sous lesquels les gens de pied pouvoient marcher à couvert. Cette rue conduisit les travailleurs à trois édifices publics, dont deux sont contigus, & se trouvent en face d'un plus grand, qui n'en est séparé que par la largeur de la rue, laquelle forme entre deux un vestibule qui leur est commun, parcequ'elle est couverte en cet endroit d'une voute qui porte également sur les trois édifices.

Toutes les rues d'*Herculea* sont tirées au cor-

deau , avec des banquettes des deux côtés : elles sont pavées de grandes pierres , si semblables à celles qui pavent la Ville de Naples , qu'il y a lieu de croire qu'elles viennent de la même carrière , c'est-à-dire , de quelque Lave du Mont Vésuve.

On n'a pas trouvé jusqu'à présent de maisons qui méritent un détail particulier : toutes celles que l'on a fouillées dans l'espace de 300. toises de longueur , sur environ 150. de largeur , paroissent d'une architecture assez uniforme. L'intérieur de la plupart de ces maisons est peint à fresque. Dans quelques-unes c'étoit des tableaux dont les sujets sont pris de la Fable ou de l'Histoire ; & Sa Majesté Sicilienne en a fait enlever autant qu'il a été possible. Dans le plus grand nombre les peintures sont d'une seule couleur , ordinairement rouge , avec quelques ornemens légers , tels que sont des oiseaux perchés sur des cordages , ou s'y tenant suspendus par le bec ou par les pattes. Elles représentent aussi d'autres animaux , & quelquefois des fleurs.

Ces peintures forment à présent dans le Cabinet du Roi des deux Siciles environ 400. tableaux de toute grandeur , la plupart presque aussi frais , que s'ils étoient modernes. Mais si l'on en excepte une douzaine , peut-être , où les figures sont à peu près de grandeur naturelle , les autres n'ont que dix à douze pouces de haut sur une largeur proportionnée. Ces petits tableaux sont tous précieux , mais ce n'est rien en comparaison des grands. Dans ces derniers les figures sont dessinées avec toute la correction possible , & l'expression ne laisse ordinairement rien à désirer ; mais il y en a peu où les carnations soient parfaites , soit défaut dans la peinture , soit qu'elle ait été altérée par le tems ; le coloris n'en est pas beau.

Une seule couleur forme le plus souvent le

fond  
de de  
tre d  
préfe  
voit  
coule

On  
nomb  
platie  
tellen  
de pe  
entier

En  
qu'on  
beaux  
Cérés  
fille ,  
d'or ,  
point  
tent  
qui n'a  
de hau

Les  
culea  
possibl  
même  
Sacrifi  
toutes  
pour le  
trépied  
trale ,  
poules  
monum  
d'autre  
de ver

A l'e  
ils con  
nage ,

fond de ces tableaux. Quelques-uns ne sont que de deux couleurs ; on en remarque trois & quatre dans d'autres ; & il y a une fraisque qui représente de simples ornemens , dans laquelle on voit des fleurs de différentes espèces de toutes couleurs.

On a trouvé aussi dans *Herculea* un assez grand nombre de statues de bronze , presque toutes aplaties , rompues ou mutilées. Le métal en est tellement altéré , que ce n'est qu'avec beaucoup de peine qu'on est parvenu à en restaurer cinq entièrement.

Entre le grand nombre de Bustes de marbre qu'on a retirés de cette ancienne Ville , les plus beaux sont Jupiter-Hammon , Junon , Pallas , Cérés , Neptune , Mercure , Janus , une petite fille , & un jeune homme portant au cou la Bulle d'or , qui lui tombe sur l'estomac. Cette Bulle n'est point en forme de cœur , ainsi que la représentent quelques Modernes : c'est un ovale régulier qui n'a guères qu'un pouce de largeur , seize lignes de hauteur , & quatre d'épaisseur.

Les Médailles qu'on a trouvées aussi dans *Herculea* sont en si grand nombre , qu'il n'est guères possible d'en faire le détail. On peut dire la même chose des vases & instrumens destinés aux Sacrifices. Il suffira de dire qu'il y en avoit de toutes espèces : autels pour les sacrifices , autels pour les libations , autels portatifs en forme de trépieds , bassins , pateres , vases pour l'eau lustrale , haches , couteaux victimaires , urnes , ampoules , lacrymatoires , &c. Une partie de ces monumens , vases & instrumens sont de marbre , d'autres d'airain , quelques-uns de terre cuite & de verre.

A l'égard des ustensiles trouvés dans cette Ville , ils consistent principalement en ustensiles de ménage , comme cuillères , urnes , vases de tous

508 GEOGRAPHIE MODERNE.

tes sortes de forme & de grandeur , lampes en forme de chandeliers & de candelabres , différentes pièces de batterie de cuisine , bouteilles de verre , marteaux , dez à jouer , anneaux , boucles d'oreilles , amulettes ( a ) , casques , &c. La plus grande partie de ces ustensiles sont d'airain , ce qui pourroit faire croire que le fer n'étoit pas fort en usage chez les Anciens.

Il y a toute apparence qu'il périt peu de monde dans *Herculea* , attendu qu'il s'y est trouvé peu de squelettes. On en découvrit un en 1743. qui étoit couché sur un escalier , tenant dans sa main une bourse qu'on pouvoit aisément distinguer par le moule qu'elle avoit laissé dans l'espèce de ciment dont elle étoit envelopée. Ce squelette avoit si peu de consistance , qu'il ne fut pas possible de le retirer.

On a trouvé en 1750. dans les ruines de cette Ville un Temple dédié à l'Empereur Septime Sévere , & orné de très-beau marbre. Il y avoit quatre statues d'un travail parfait. On a découvert aussi en 1752. une statue de Minerve en marbre blanc de grandeur naturelle , deux bustes aussi de marbre , entre lesquels il y en a un qui représente un Philosophe ; & une urne d'un marbre transparent. Le bas relief , & les autres ornemens de cette urne paroissent être l'ouvrage du ciseau de l'Ecole Grecque dans son plus bel âge. L'année suivante on y a trouvé plusieurs Manuscrits qui sont d'écorce d'arbres , écrite seulement d'un côté. Cette écorce est devenue si fragile , qu'on n'a pu la développer que par parties :

(a) *Amulette* , ce mot vient du latin *Amoletum* ou *Amolimentum*. C'étoit un remède superstitieux contre les maladies Il y avoit chez les Païens des Amulettes mystérieux qui consistoient en caractères & en paroles , qui seïou les superstitions païennes , servoient à éloigner les maux & à en garantir.

plus  
qu'on  
sure  
reimis  
chi ,  
& en  
entre  
la Pl  
le go  
la M  
Mora  
au m  
avoit  
de ce  
de bo  
Manu  
ils ét  
pu en

SA  
Ecole  
Cette  
née d  
Princ  
vant l  
CA  
les.  
AM  
lerne.  
naïssa  
sole ,  
Ac  
CA  
dente.  
de Mo  
& de l

ROYAUME DE NAPLES. 509

plus ou moins grandes. Mais au moyen des soins qu'on y a apportés, on a copié facilement à mesure que l'ouvrage avançoit; & le travail a été remis à un sçavant Antiquaire nommé *Mazocchi*, qui doit être l'Editeur de ces Manuscrits, & en donner la traduction avec des notes. Il y a entre ces Manuscrits un Poëme Grec, contenant la Philosophie d'Epicure & qu'on dit être dans le gout de Lucrece; un autre Poëme Grec sur la Musique des Anciens, & un petit Traité de Morale en Latin. On espéroit en 1754. sauver au moins 50. volumes du nombre de ceux qu'on avoit déjà retirés de ces souterrains. Beaucoup de ces volumes réduits à une espèce de masse de boue noire sont perdus pour jamais. Pour les Manuscrits Egyptiens trouvés dans le même tems, ils étoient tellement altérés, qu'à peine a-t-on pu en déchiffrer quelques caractères.

2. *La Principauté Citérieure.*

**SALERNE**, *Archevêché, Université, Port.* Son Ecole de Médecine étoit autrefois très-célèbre. Cette Ville est située dans une plaine environnée de collines très-fertiles & très-agréables. Les Princes héréditaires de Naples portoient ci-devant le titre de Princes de Salerne.

**CAVA**, *Evêché.* On y fabrique de belles toiles.

**AMALFI**, *Archevêché* dans le Golphe de Salerne. Cette Ville est célèbre pour avoir donné naissance à Flavio-Gioia, Inventeur de la Boussole, selon quelques Auteurs.

**ACERNO**, *Evêché* dans le milieu.

**CAMPAGNA**, *Evêché*, au Sud-Est de la précédente. C'est un Marquisat qui appartient au Prince de Monaco. Son terroir produit d'excellens vins & de bonne huile.

## 510 GEOGRAPHIE MODERNE.

**POLICASTRO, Evêché**, sur la côte dans le Golphe de *PolICASTRO*.

### 3. La Principauté Ulérienne.

**BENEVENT, Archevêché**. Cette Ville & son territoire appartiennent au Pape depuis l'an 1053. à titre de Duché. C'est l'Empereur Henri III. dit le Noir, qui la donna à Léon IX. pour délivrer la Ville de Bamberg d'une redevance qu'elle payoit tous les ans au S. Siège. Quoiqu'elle ait beaucoup souffert de plusieurs tremblemens de terre, & sur-tout de celui de 1703. elle est encore grande, belle & riche, mais peu peuplée.

**MONTÉ FUSCOLO\***, petite Ville à deux ou trois lieues de Bénévent, au Sud-Est. C'est où réside le Gouverneur de la Province.

**ARIANO, Evêché**, à l'Est de Bénévent, près l'Apennin.

**CONZA, Archevêché**, au Sud-Est de Bénévent, près des sources de la Rivière d'Ofanto, & au pied de l'Apennin. Cette Ville est ancienne, mais petite. Elle a été ruinée entièrement, selon M. de la Martinière, en 1694. par un tremblement de terre; mais elle s'est rétablie apparemment depuis, étant marquée par M. Danville dans la Carte d'Italie faite en 1743.

**AVELLINO, Evêché**, au Sud de Bénévent. Cette Ville qui a le titre de Principauté, fut considérablement endommagée par le tremblement de terre de 1694.

Entre cette Ville & Bénévent sont les *Fourches Caudines*, où l'Armée Romaine assiégée par les Samnites avec ses deux Consuls fut obligée de passer sous le joug. On nomme aujourd'hui ces détroits de montagnes *Val-di-Gargano*.

Cet  
de V  
renfe

M  
de la  
Tr  
Nord  
LA  
Bo  
Sud c

CH  
no, a  
donn  
fondé  
raffe,  
sous l  
périer  
LA  
vêché  
s'y tie  
OR  
March  
Pes  
forte,  
Sur  
no. C  
Pes  
reman  
Cardin

AQ

## S. II. L'Abruzze.

Cette Province est au Nord-Ouest sur le Golphe de Venise, & son terroir est très-fertile. Elle renferme :

## 1. Le Comtat de Molise.

MOLISE, Ville peu considérable, au milieu de la Province, & où le Gouverneur demeure.

TRIVENTO, Evêché, avec titre de Comté, au Nord-Est de Molise.

LARINA, Evêché, au Sud-Est de Trivento.

BOJANO, Evêché, avec titre de Duché, au Sud de Molise.

## 2. L'Abruzze Citérieure.

CHIETI OU THEATE, Archevêché, sur l'Aterno, au Nord. C'est une Ville considérable qui a donné son nom à la Congrégation des Théatins, fondée en 1524. par S. Gaétan. Jean-Pierre Caraffe, Archevêque de Théate, & depuis Pape sous le nom de Paul IV. en a été le premier Supérieur Général.

LANCIANO, anciennement ANXANUM, Archevêché. Cette Ville est célèbre pour les foires qui s'y tiennent deux fois l'année en Mai & en Août.

ORTONA, Evêché, Port très-fréquenté par les Marchands de Dalmatie.

PESCARA, autrefois ATERNUM, Evêché, Place forte, sur l'Aterno, avec titre de Marquisat.

SULMONA, Evêché, au Sud-Ouest de Lanciano. C'est la patrie du Poète Ovide.

PESCINA, au Sud-Ouest de Sulmona, Bourg remarquable pour avoir été la patrie du célèbre Cardinal Mazarin.

## 3. L'Abruzze Ulérieure.

AQUILA, Evêché, Place forte, sur l'Aterno;  
Y iv



## 512 GEOGRAPHIE MODERNE.

Cette Ville a été considérablement endommagée par le tremblement de terre arrivé en 1703.

**ATRI**, vers le Golphe de Venise, *Evêché*, Duché qui appartient à la Maison d'Aquaviva.

**TERAMO**.

**CAMPOLI**. Ces deux *Evêchés* sont au Nord-Est d'Aquila.

Dans cette Province au Midi se trouve le Lac *Célano*, appelé autrefois *Fucin*, autour duquel habitoient les *Marfes*.

### S. III. La Pouille.

Cette Province qui se nommoit autrefois *Apulie*, est au Nord-Est le long du Golphe de Venise. Elle renferme :

#### 1. La Capitanate.

**MANFREDONIA**, *Archevêché*, *Port*, sur la côte orientale. Il y a de bonnes salines. Cette Ville bâtie en 1250. par Mainfroi, bâtard de l'Empereur Frédéric II. porte le nom de son Fondateur. L'*Archevêché* de *Siponto*, ancienne Ville ruinée qui en étoit proche, y a été transféré.

**MONT SAINT-ANGE**, autrefois **MONS GARGANUS**, au Nord de Manfredonia.

**TERMOLI**, *Evêché*, au Nord-Ouest de la Capitanate, près du Golphe de Venise. Cette Ville a le titre de Duché.

**SAN-SEVIERO**, *Evêché* & Principauté, au Sud-Est de Termoli.

**FERRENTINO**, *Evêché*, au Sud de San-Seviero.

**TRAGONARA**, anciennement **GERION** & **GERONIUM**, *Evêché*, au Nord-Ouest de Ferrentino.

**VOLTURARA**, *Evêché*, au Sud de Tragonara.

**LUCERA**, *Evêché*, à l'Est de Volturara. Le Gouverneur de la Province y réside ordinairement.

ROYAUME DE NAPLES. 513

TRŌIA, *Evêché, Ville forte*, au Sud de Lucera. Son Evêque dépend immédiatement du Pape.

ASCOLI, au Sud-Est de Trŏia. C'est une ancienne Ville, célèbre par la victoire que remporta le Consul Fabricius sur Pyrrhus, Roi d'Epire.

2. La Terre de Bari.

Elle est très-fertile en bled, en fruits excellens, & en safran.

BARI, *Archevêché, Port*, sur la côte. C'est une Ville très-riche, très-belle, & bien fortifiée. Il s'y est tenu un Concile sous Urbain II. pour la réunion des Grecs à l'Eglise Latine. On y couronnoit autrefois les Rois de Naple, & de Sicile.

TRANI, *Archevêché, Port*. Cette Ville qui est au Nord-Ouest de la précédente, est grande & bien peuplée. Le Gouverneur de la Province y demeure.

BARLETTA, à l'Ouest de Trani. C'est une Ville assez grande, & une Place forte. L'Archevêque de Nazareth y demeure.

Au Sud-Ouest de cette Ville, près l'Ofanto, étoit celle de CANNES, où Annibal remporta une victoire complete sur les Romains.

BISEGLI,

MOLFETTA,


GIOVENASSO,

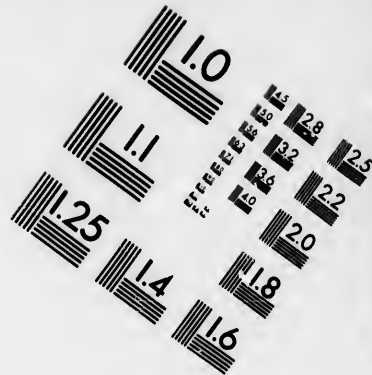
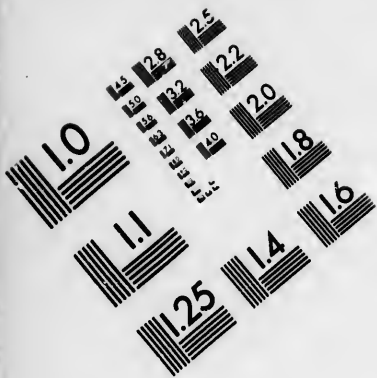
} *Evêchés, entre Bari & Tran*

BITONTO, *Evêché*, au Sud-Ouest de Bari. Ce fut aux environs de Bitonto que les Impériaux furent battus en 1734. par les Espagnols commandés par le Général de Montemar, qui en récompense a été fait Duc de cette Ville.

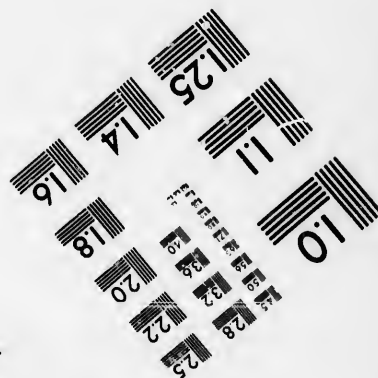



GRAVINA, *Evêché*, au Sud-Ouest de Bitonto, Duché appartenant à la Maison des Ursins.







**IMAGE EVALUATION  
TEST TARGET (MT-3)**



**Photographic  
Sciences  
Corporation**

23 WEST MAIN STREET  
WEBSTER, N.Y. 14580  
(716) 872-4503

1.5 2.8 2.5  
4 8 16 22  
32 20  
1.8

10  
5  
2.5  
1.25

## 3. La Terre d'Otrante.

Elle est sujette à être ravagée par des sauterelles, qui sont chassées ou mangées par une espèce d'oiseaux qu'on ne voit que dans ce Pays.

BRINDES ou BRINDISI, Archevêché, sur le Golphe de Venise. Cette Ville est ancienne: elle a une Forteresse & un Port. Virgile y est mort, & le Poëte Tragique Pacuve y a pris naissance.

LECCÉ, anciennement ALATIUM, Evêché, l'une des meilleures Villes du Royaume. Le Gouverneur y demeure.

OTRANTE, Archevêché, sur le Golphe de Venise, à l'extrémité orientale de l'Italie. Elle a un bon Port, avec un fort Château sur un rocher, pour sa défense. Elle se nommoit autrefois HYDRUS & HYDRUNTUM.

TARENTE, Archevêché, au Midi, sur le Golphe de son nom: on y fait un grand commerce de laines. Les Ducs de la Trimouille portent le titre de Princes de Tarente, à cause des prétentions qu'ils ont sur le Royaume de Naples, du chef d'Anne de Laval, une de leurs aïeules, laquelle étoit petite-fille de Frédéric, Roi de Naples & de Sicile, qui fut dépouillé en 1501. par Louis XII. & Ferdinand le Catholique. Louis XIV. permit au Duc de la Trimouille d'envoyer au Congrès de Munster en 1648. une personne de sa part, pour soutenir ses droits sur ce Royaume. Ce Prince en a fait autant dans les Congrès suivans, jusqu'au dernier d'Aix-la-Chapelle tenu en 1748. C'est du nom de cette Ville, qu'on a nommé *Tarentule* une grosse araignée qui a huit yeux & huit pattes, dont la morsure cause la mort si on n'est secouru promptement par le son des instrumens. Il y a de ces araignées en plusieurs autres endroits d'Italie & dans l'Isle de Corse,

ROYAUME DE NAPLES. 515

Tarente est la patrie du fameux Architas, grand Philosophe & Mathématicien.

MATERA, au Nord-Ouest de Tarente, sur le *Canapno*. C'est une Ville considérable où réside l'Archevêque de Cirenza dans la Basilicate. Ces deux Archevêchés sont unis aujourd'hui.

UGINTO.

ALESANO.

CASTRO, autrefois CASTRUM-MINERVAE, ou PORTUS-VENERIS. Ces trois Evêchés sont à l'extrémité orientale de l'Italie.

§. IV. La Calabre.

Cette Province est à l'extrémité méridionale. Elle abonde en bétail : on en tire beaucoup d'huile, de soie, & la meilleure manne (a).

La Calabre renferme :

1. La Basilicate.

Elle s'appelloit autrefois *Lucanie*, & est située le long du Golphe de Tarente.

CIRENZA ou ACERENZA, Archevêché, au Nord-Ouest, sur le *Brandano*. Cette Ville est presque ruinée.

VENOZA, Evêché, au Nord de Cirenza, avec titre de Principauté. Cette Ville a donné naissance à Horace, célèbre Poète lyrique.

POTENZA, Evêché, au Sud-Ouest de Cirenza, Duché.

TURSI, Evêché, vers le Golphe de Tarente, Duché.

2. La Calabre Cisiérienne.

Elle se nommoit anciennement *Bruttium*, qui comprenoit aussi la Calabre Ulérieure.

(a) La Manne est un sucre ou une espèce de miel naturel qui découle des feuilles du *Fresac*. La meilleure est celle de Calabre.



## 516 GEOGRAPHIE MODERNE.

**COZENZA**, *Archevêché*, au Midi, près l'Apennin. Cette Ville est considérable, & a un Château. C'est la patrie de Bernardin Tiesio, habile Philosophe du seizième siècle, l'un des premiers qui secouerent le joug d'Aristote dans la Philosophie, & Auteur de deux volumes des Principes des choses naturelles.

**ROSSANO**, autrefois **RUSSIANUM**, & **NAVALE THURIORUM**, *Archevêché*, au Nord-Est, près le Golphe de Tarente. Son terroir est fertile en huile, en safran & en poivre.

**ALTESMONTÉ**, petite Ville au Nord-Ouest, aux environs de laquelle il y a des mines d'or, d'argent & de fer.

**LONGOBUCO**, dans le milieu. C'est un Marquisat, près duquel on trouve des mines d'argent & de mercure.

**CERENZA**, *Evêché*, au Sud-Est de Longobuco.

**STRONGOLI**, *Evêché*, près de la Mer, avec titre de Principauté.

### 3. La Calabre Ulérieure.

**REGIO**, *Archevêché*, à l'extrémité de l'Italie vers la Sicile. C'est une ancienne Ville assez considérable. On y fait différens ouvrages, comme des camisoles, des bas, des gans, avec le fil ; la soie ou laine d'un certain Poisson. Ces hardes sont d'une légereté admirable, & impénétrables au froid le plus violent. Le poisson qui produit cette laine est une espèce de moule longue de six à huit pouces. Ses écailles sont couvertes d'un poil extrêmement fin de différentes longueurs. On le met tremper quelques jours dans l'eau, on le nettoie, puis on le bat & on le carde. Il devient par-là aussi doux que la soie, & propre à être filé. La couleur de ce poil est brune & naturel-

ROYAUME DE NAPLES. 517

lement lustrée. Regio est la patrie des Papes Agathon, Léon II. & Étienne III.

MILETO, *Evêché*, au Nord-Est de Régio.

GIERAZI, *Evêché*, au Sud-Est de Mileto.

SQUILLACE, *Evêché*, au Nord-Est, sur le Golphe de même nom. C'est une Principauté qui appartient aux Princes de Monaco. C'est la patrie du sçavant Cardinal Sirlet Bibliothécaire du Vatican.

CANTAZARO, *Evêché*, près le Golphe de Squillace. Le Gouverneur de la Province y réside.

SAN-SEVERINA, au Nord-Est de Cantazaro, *Archevêché*, petite Ville située sur un rocher escarpé, près de la Riviere de *Neto*.

COTRONE, autrefois CROTONE, au Sud-Est de San-Severina, *Evêché*. Cette Ville très-ancienne est remarquable par la force extraordinaire de ses anciens habitans, sur-tout du fameux Athlète Milon de Crotone.

Il est aisé de voir par le détail que nous venons de faire du Royaume de Naples, qu'il n'y a point de Pays dans l'univers plus rempli d'Evêchés, encore ne les avons-nous pas tous nommés. Ils sont la plupart de peu d'étendue & d'un revenu très-médiocre. Le Pape en a la nomination, excepté de vingt-quatre, suivant le traité fait en 1529. entre Clement VII. & Charles-Quint, qui relevent immédiatement du Roi des deux Siciles, auxquels il nomme. De ce nombre sont les huit Archevêchés suivans : *Lanciano, Trani, Cirenza, Salerne, Tarense, Brindes, Otrante & Régio.*



## SECTION IV.

*Des Isles de l'Italie.*

**I**ly a trois Isles considérables aux environs de l'Italie, la Sicile, la Sardaigne & l'Isle de Corse : nous y joindrons celle de Malte, comme relevant de la Sicile, dont elle est peu éloignée.

*S. I. De la Sicile.*

La Sicile est une grande Isle vis-à-vis la partie méridionale de l'Italie : elle a la figure d'un triangle. Elle a été appelée *Sicile*, du nom phénicien *Scicaloul*, qui veut dire Parfait, parce que les Phéniciens la regardoient comme la plus belle & la plus fertile des Isles de la Méditerranée. On lui a donné ensuite le nom de *Trinacrie*, à cause de ses trois Promontoires ou Caps : le Cap *Faro* \* près de Messine, autrefois *Pelorum*, vis-à-vis de l'Italie : le Cap *Passaro*, autrefois *Pachynum*, vers la Grèce, au Sud-Est ; & le Cap *di Hoéo* \*, autrefois *Lilybée*, à l'Ouest.

Le détroit qui sépare la Sicile de l'Italie est fort dangereux par ses deux Gouffres connus dans l'Antiquité sous le nom de *Charibde* & *Scylla*. Le premier a été ainsi nommé des mots Phéniciens *Chour-abadoum*, Trou de perdition ; & le second, du mot *Schoul*, Malheur mortel. On appelle ce Détroit le *Phare de Messine*, parcequ'il y a au voisinage de Messine un fanal pour éclairer les vaisseaux pendant la nuit. Le flux & le reflux s'y font sentir de six heures en six heures avec une rapidité extraordinaire.

L'air de la Sicile est fort bon, mais chaud : le terroir y est si fertile, qu'on l'appelle le *Grenier de l'Italie*. On y recueille du bled, du vin, des

fruits, de l'huile, du saffran, plusieurs Simples, de la soie, du coton, du miel & de la cire : on y trouve des agathes, des émeraudes, des mines d'or, d'argent & de fer : vers la côte occidentale on y pêche de très-beau corail ; mais les flammes du Mont *Gibel*, autrefois Mont *Eihna*, y font de terribles ravages de tems en tems, & les tremblemens de terre y sont également funestes.

Les Siciliens sont gens d'esprit & industrieux, mais peu constans. Ces peuples, après avoir été sous la puissance des Grecs, des Carthaginois, des Romains, des Empereurs Grecs & des Sarasins, tombèrent enfin dans le onzième siècle sous celle des Normans, avec le Royaume de Naples, comme nous l'avons dit. Les François posséderent la Sicile pendant une partie du treizième siècle, malgré les guerres qu'il leur fallut essuyer de la part des Rois d'Aragon qui y avoient des prétentions. Mais un Seigneur Napolitain, à l'occasion d'un certain mécontentement particulier, forma contr'eux une conspiration qui éclata l'an 1282. le jour de Pâque. On égorgea par toute la Sicile, à la même heure tous les François qui s'y trouverent ; & l'on appella ce massacre *Vêpres Siciliennes*, parcequ'on prit pour signal le premier coup de Vêpres. Depuis ce tems, les Rois d'Espagne en ont joui en qualité de Rois d'Aragon ; mais par la paix d'Utrecht la Sicile fut donnée en 1713. au Duc de Savoye, qui en prit le titre de Roi. En 1718. les Espagnols attaquèrent la Sicile, & l'auroient prise toute entiere, si les Anglois n'étoient venus au secours du Duc de Savoye. Ce Prince céda cette Isle en 1720. à l'Empereur, & eut en échange celle de Sardaigne. La Maison d'Autriche l'a possédée, avec le Royaume de Naples, jusqu'en 1736. que Don Carlos, Infant d'Espagne, devint maître de l'un & de l'autre par le Traité de Vienne.

Il n'y a point de Riviere considérable en Sicile.

Cette Isle a environ soixante lieues de long sur quarante de large. On la divise en trois vallées : celle de Démona ; au Nord-Est ; celle de Noto, au Midi ; celle de Mazara , à l'Occident. On joint ordinairement à la Sicile les Isles de Lipari , qui en sont voisines , au Nord , & qui ont suivi son sort depuis long-tems.

1. *La Vallée de Démona.*

Elle a pris son nom du Mont *Gibel*, que le peuple regarde comme la bouche de l'Enfer , & de l'habitation des Démons.

**MESSINE**, autrefois **MESSANA**, & **ZANCLE**, *Archevêché, Port*. C'est une ancienne Ville, grande, belle, riche & très-marchande : son commerce principal est en soie non travaillée & en étoffes de soie. Elle est sur le Détroit qui porte son nom , & auprès duquel est un *Phare* ou Tour avec un fanal. Son Port est un des meilleurs d'Italie , & les Turcs même y ont un Consul pour le commerce. Elle a un Château fortifié , & un Arsenal bien fourni. C'est la patrie du Médecin **Polycrète**, & d'Antoine de Messine, Peintre fameux, le premier qui ait enseigné en Italie, vers l'an 1530. l'art de peindre à l'huile ; secret qu'il avoit appris de Jean de Bruges , célèbre Peintre & Chymiste , & le premier inventeur de cette maniere de peindre.

**MILAZZO**, *Port*, à l'Ouest de Messine.

**PATTA** ou **PATTI**, *Evêché*, plus à l'Ouest.

**RANDAZZO**, au Sud-Est de la précédente. C'est une assez grande Ville, munie de quelques fortifications.

**TAORMINA**, autrefois **TAUROMINUM**, & **NAXOS**, *Port*, autrefois *Evêché*, au Sud de Messine. C'est une ancienne & jolie Ville, bâtie sur un rocher.

## LA SICILE. 321

**CATANIA**, Evêché, au milieu de la côte orientale; elle est fort ancienne, & située dans un terroir très-fertile, mais fort exposé à des tremblemens de terre. Elle a pris son nom du mot phénicien *Kouen*, Petit, parcequ'elle étoit fort petite en effet, avant que les Naxiens l'eussent augmentée, selon Thucydide. Elle est aujourd'hui habitée par beaucoup de Noblesse. C'est la patrie de Nicolas Tudefchi, plus connu sous le nom de Panorme, célèbre Jurisconsulte du quinzième siècle, & Auteur d'un grand nombre d'Ouvrages, principalement sur le Droit Canon.

Près de cette Ville est le Mont *Gibel*, qui s'appelloit autrefois le Mont *Ethna*. C'est un Volcan ou Montagne qui jette des flammes, & quelquefois du feu en abondance, & des pierres calcinées: son sommet est cependant couvert de neige. En 1693. cette Montagne s'est beaucoup enfoncée en terre.

### 2. La Vallée de Noto.

**SARAGOÇA**, autrefois SYRACUSE, Evêché; Port, à l'Orient. C'étoit anciennement la Capitale d'une fameuse République, & la première Ville de Sicile. Elle n'est plus maintenant aussi considérable qu'autrefois: on y compte cependant encore 14000. ames. C'est la patrie d'Archimede, célèbre Géomètre, & si connu par les machines qu'il inventa pour la défense de cette Ville dans le siège qu'en firent les Romains.

**AUGUSTA**, anciennement XIPHONIA, Port; au Nord de Saragoça. Cette Ville a été presque entièrement submergée par le tremblement de terre de 1693.

**NOTO**, vers le Sud, donne le nom à la vallée. L'ancienne Ville ayant été ruinée en 1693. ses habitans en ont bâti une nouvelle aux environs.

3. *La Vallée de Mazara.*

PALERME, autrefois PANORMUS, Archevêché, *Pors*, Place forte & Capitale de toute la Sicile. C'est une grande & belle Ville, séjour d'une bonne partie de la Noblesse. Le Viceroi de Sicile y réside. Les Edifices publics, les Places, les Fontaines & les Eglises y sont magnifiques. Ses rues sont tirées au cordeau, & remarquables par leur longueur. La plus grande est celle de Cassaro qui traverse toute la Ville & la divise en deux parties. Elle commence près le Palais du Viceroi, & finit à la porte de la Mer. Le Palais du Viceroi est grand, & accompagné d'un fort beau Jardin. La Place qui est au-devant de ce Palais est ornée d'une Statue de Philippe IV. sur un piédestal, où ses trophées sont en bas reliefs, au milieu de quatre figures qui représentent les quatre Vertus cardinales, le tout d'un très-beau marbre blanc. Le Grand Hôpital du Saint Esprit est à la droite de cette Place, & l'Eglise Métropolitaine est à la gauche. On voit dans une belle Place de la même rue de Cassaro, devant un grand Palais, la figure en bronze de l'Empereur Charles V. sur un piédestal de marbre, & plus avant le superbe Collège des Jésuites. La magnifique Eglise de S. Matthieu est près du carrefour qui fait la moitié de cette rue, où elle est croisée par la rue Neuve, la plus belle de Palerme après celle de Cassaro. La plupart des autres aboutissent à l'une de ces deux qui vont d'un bout de la Ville à l'autre. Chaque coin de ce carrefour a un Palais, une Fontaine, & une Statue de Charles V. de Philippe II. de Philippe III. & de Philippe IV. Mais rien ne mérite plus d'être vu, que la superbe Fontaine qui est dans la grande Place où est le Palais de la Justice.

Elle  
ori  
seu  
ga  
fon  
ga  
I  
ler  
par  
T  
on  
A  
non  
occ  
A  
Ma  
ruin  
auj  
du  
ver  
& b  
de f  
les  
& u  
mé

E  
pelle  
les F  
des  
plu  
sept  
L  
pari  
sain  
grai  
aussi

Elle est admirable pour sa grandeur, pour ses ornemens & pour son architecture. Palerme est la seule Ville où l'on bat monnoie. On y fabrique des gans de la soie ou fil des Pinnes marines, qui sont une espèce de grande moule de mer. Ces gans sont d'une beauté & d'une finesse parfaite.

MONTREAL, *Archevêché*, au Sud-Est de Palerme: il s'y trouve une Abbaye qui possède une partie des Reliques de S. Louis, Roi de France.

TRAPANO, *Port*, *Place forte*, à l'Occident: on y pêche beaucoup de corail.

MAZARA, *Evêché*, *Place forte*, qui a donné le nom à la vallée. Cette Ville est aussi sur la côte occidentale.

AGRIGENTO OU GERGENTI, au Sud-Est de Mazara, *Evêché*. Cette Ville est bâtie près des ruines de l'ancienne Agrigente, nommée encore aujourd'hui *Gergenti-Vecchio*. Agrigente étoit du tems des Carthaginois, qui s'en emparèrent vers l'an de Rome 347. une Ville grande, belle & bien peuplée, célèbre par le Taureau d'airain de son Tyran Phalaris. Gergenti est à trois milles de la mer sur une colline, & a un Château & un *Port* à cinq milles de-là au couchant, nommé *Caricatore di Gergenti*.

#### 4. Les Isles de Lipari.

Elles sont au Nord de la Sicile, & on les appelloit autrefois *Eolia* & *Vulcania*. C'est-là où les Poètes plaçoient le Royaume d'Eole, Dieu des vents, & les forges de Vulcain, à cause de plusieurs Volcans qui s'y trouvent. On compte sept principales Isles.

La première & la plus grande se nomme *Lipari*; elle a environ six lieues de tour. L'air y est sain: on y trouve abondamment des fruits, des grains, du bitume, du soufre & de l'alun: elle a aussi des eaux chaudes. Elle fait un grand com-



524 GEOGRAPHIE MODERNE.

merce de figues, de raisins & de poissons. Il y avoit autrefois un Volcan qui a cessé.

LIPARI, Capitale de cette Isle, est une Ville très-ancienne & très forte, avec un Evêché suffragant de Messine.

Les autres Isles sont : *Stromboli*, en latin *Domus Eolia*, *Panari*, les *Salines*, *Felicur*, *Alicur*, & *Vulcano*.

S. II. De l'Isle de Sardaigne.

L'Isle de Sardaigne est entre l'Afrique & l'Italie, au Nord-Ouest de la Sicile. Elle représente la plante d'un pied; aussi son nom est-il tiré du mot *Sarden* qui, en langue Punique, signifie, la trace du pas d'un homme. Après avoir appartenu aux Carthaginois & aux Romains, elle fut occupée par les Sarasins. Les Génois & les Pisans se la disputèrent ensuite long-tems: enfin le Pape Boniface VIII. permit en 1297. aux Rois d'Aragon d'en faire la conquête. Ils la firent en 1323. & depuis ce tems les Rois d'Espagne en ont été les maîtres jusqu'en 1706. que les Anglois s'en emparèrent pour l'Archiduc Charles depuis Empereur, & à qui elle fut cédée par le Traité d'Utrecht. En 1720. le Duc de Savoye reçut cette Isle qui portoit depuis long-tems le titre de Royaume, en échange de celui de Sicile. Ce Prince n'en tire pas de grands revenus, parcequ'outre ceux dont la Noblesse jouit, les Ecclésiastiques en ont de très-considérables. L'air y est épais & malsain, ce qui fait que cette Isle n'est guères peuplée. Le terroir n'y est pas si fertile qu'en Sicile: cependant il ne laisse pas de rapporter beaucoup de grains, d'olives, d'oranges & de citrons. Il abonde en bétail & en gibier: on y trouve des mines d'or, d'argent & de plomb: on y pêche beaucoup de poissons, sur-tout des thons, & du corail sur les côtes. La Sardaigne a environ soi-

xant  
O  
di, &  
I.  
C.  
chev  
dioc  
ceron  
siden  
est d  
renfo  
cruft  
nes,  
l'on  
beau  
res.  
le bo  
tout  
glian  
res.  
son  
V  
vers  
autre  
tems  
OR  
Arch  
eiden  
peup  
2.  
d'or  
SA  
C'est  
Hab  
A  
bord  
B  
bonn

xante lieues de long sur trente de large.

On divise la Sardaigne en *Cap Cagliari*, au Midi, & *Cap Lugodori*; au Septentrion.

1. Le *Cap Cagliari* est la contrée la plus fertile. *CAGLIARI*, autrefois *CARALIS*, Capitale, *Archevêché*, Université, Port. C'est une Ville médiocrement grande, & assez marchande. Le Viceroi & la plus grande partie de la Noblesse y résident. Sa situation sur une colline, fait qu'elle est divisée en haute & basse Ville. La haute est renfermée de murailles, & a une Eglise toute incrustée de marbre, avec trois Chapelles souterraines, où sont les reliques de plusieurs Martyrs que l'on y voit dans un grand nombre de petits tombeaux de marbre blanc rangés les uns sur les autres. La basse Ville est au pied de la colline sur le bord de la Mer. Elle est toujours fort sale surtout en hyver, & mal-saine. On compte dans *Cagliari* quatre Paroisses & vingt-deux Monastères. Sur le bord de la mer est un Château qui a son Gouverneur particulier.

*VILLA DE GLÉSIA*, à l'Occident de *Cagliari*, vers la côte. C'est une Ville fortifiée qui étoit autrefois Evêché, mais qui est uni depuis longtemps à *Cagliari*.

*ORISTAGNI*, anciennement *USELLIS COLONIA*, *Archevêché*, Port, vers le milieu de la côte occidentale. Cette Ville est assez grande, mais peu peuplée, à cause de son mauvais air.

2. Le *Cap Lugodori* a pris son nom des mines d'or que l'on y travailloit autrefois.

*SASSARI*, *Archevêché*, Port, au Nord-Ouest. C'est une grande Ville où l'on compte 30000 Habitans.

*ALGERY*, autrefois *CORAX*, Evêché, sur le bord de la Mer, au Sud de *Sassari*.

*BOSA*, Evêché, Port, plus au Midi; il y a de bonnes salines.

## 526 GEOGRAPHIE MODERNE.

CASTRO-ARAGONESE, anciennement TIBULA, Evêché, Place forte, au Nord-Est de Sassari.

TEMPI, plus au Nord-Est.

Au Nord-Ouest de la Sardaigne on trouve l'Isle *Afinara*, & au Nord-Est celles de la *Magdeléne*.

## §. III. De l'Isle de Corse.

Cette Isle qui est au Nord de celle de Sardaigne, en est séparée par le détroit de Boniface. Elle appartient depuis plusieurs siècles aux Génois, à qui les Pisans l'ont disputée long-tems. On y a transporté dans le siècle dernier plusieurs familles grecques de *Magnotes*, qui sont fort jaloux de leur liberté. En 1730. les Habitans de la Corse mécontents du Gouvernement des Génois, se révolterent, & ils proclamèrent Roi en 1736. Théodore, Baron de Neuhoß. Les Génois ne pouvant les réduire, ont imploré le secours de plusieurs Puissances Etrangères, entr'autres de la France, qui par la force de ses armes a pacifié cette Isle. L'air de Corse est grossier & mal-sain, le terroir plein de montagnes, peu fertile & mal cultivé. Les vallées produisent cependant du bled, & les collines du vin, des fruits & des amandes. On y envoie un Gouverneur qu'on change tous les deux ans. Elle se divise en quatre parties du Sud au Nord; ce sont 1°. la côte de de-là les Monts, 2°. la côte de dehors à l'Ouest, 3°. la côte de dedans à l'Est, 4°. la côte d'en-deçà les Monts, au Nord.

BONIFACE, autrefois PALLA, Port. C'est une Ville marchande & belle. Elle est de la côte de-là les Monts.

ADIAZZO, anciennement URCINIUM, Evêché, Port, sur le Golphe de même nom, à l'Occident. Cette Ville est dans la côte de dehors, ainsi que les deux suivantes.

SA  
C  
gona  
C  
lieu  
cienn  
ou de  
A  
fois  
Evêc  
la cô  
M  
& les  
Mon  
N  
ainfi  
LA  
PIDU  
riana  
verne  
SA  
cations  
Ville

Ce  
graph  
parce  
tée à  
Sicile  
fut de  
Quin  
Jérus  
l'Isle  
més a  
1311  
part  
différ

## ISLE DE CORSE 527

SAGONA, *Evêché*, au Nord d'Adiazzo.

CALVI, *Port*, à l'Occident. L'Evêque de Sagona y réside.

CORTE, au milieu de l'Isle. Cette Ville est le lieu de la résidence de l'Evêque d'Aleria, ancienne Ville ruinée qui étoit sur la côte orientale, ou de dedans, ainsi que Corte.

ACCIA, au Nord de Corte. Elle étoit autrefois Episcopale ; aujourd'hui elle est déserte. Son Evêché a été uni à celui de Mariana. Elle est de la côte de dedans.

MARIANA, *Evêché*, au Nord-Est. Cette Ville & les trois suivantes sont de la côte d'en-deçà les Monts.

NEBBIO, *Evêché*. Elle est aujourd'hui ruinée, ainsi que la précédente.

LA BASTIE, anciennement MANTINORUM OPPIDUM, *Port*, au Nord-Est. L'Evêque de Mariana y fait sa résidence, de même que le Gouverneur. Cette Ville est grande & fort peuplée.

SAN-FIORENZO, *Port* muni de bonnes fortifications. L'Evêque de Nebbio réside dans cette Ville.

### S. IV. De l'Isle de Malte.

Cette Isle, quoique regardée par plusieurs Géographes comme une dépendance de l'Afrique, parcequ'elle en étoit autrefois, doit être rapportée à l'Italie, parcequ'elle est peu éloignée de la Sicile dont elle relève encore aujourd'hui. Elle fut donnée en 1530. par l'Empereur Charles-Quint aux Chevaliers de l'Ordre de S. Jean de Jérusalem, après que les Turcs leur eurent enlevé l'Isle de Rhodes. Les Templiers ayant été supprimés au Concile général de Vienne, tenu l'an 1311. on réunit à cet Ordre de S. Jean la plupart des biens que les Templiers possédoient en différens Pays de l'Europe, excepté ceux qui

528 GEOGRAPHIE MODERNE.

étoient situés dans le Royaume d'Aragon, qui furent donnés à l'Ordre de Calatrava, & ceux de Portugal qui passerent à l'Ordre de Christ.

L'Ordre de Malte est composé de sept Nations ou Langues; sçavoir, Provence, Auvergne, France, Italie, Aragon, Castille, Allemagne. Il faut faire preuve de Noblesse des deux côtés, de peré & de mere, pour entrer dans l'Ordre & être reçu Chevalier. Ces Chevaliers font les trois vœux des Religieux. Le Chef de l'Ordre s'appelle *Grand-Maitre*.

L'Isle de Malte est habitée non seulement par les Chevaliers, mais par un peuple composé de Grecs & de Latins. On y compte environ 50000. personnes. Le langage vulgaire est un mélange d'arabe corrompu, d'italien & même d'ancien africain ou de carthaginois. Le Pays ne rapporte presque pas de bled, on en fait venir de Sicile; mais il produit de très-beaux raisins, du millet & du coton. Le gibier y est excellent. Le bois y est si rare, qu'on le vend à la livre. On y brule communément de gros chardons & la fiente des animaux. Il ne s'y trouve point de bêtes venimeuses; les habitans croient que c'est depuis le séjour que S. Paul y fit, pendant lequel il y opéra grand nombre de miracles, y ayant été jetté par la tempête.

*MALTE, Capitale.* Elle est divisée en trois parties, qui sont la *Cité Valette*, qui porte le nom du *Grand-Maitre* qui l'a fait bâtir. Elle renferme le Palais du *Grand-Maitre*, l'*Arsenal*, l'*Infirmierie*, l'*Eglise* du *Prieuré* de S. Jean, & les *Hôtels* ou *Auberges* des Chevaliers des différentes Langues. Le *Bourg* qui est la plus ancienne de ces trois parties, se nomme ordinairement la *Cité Victorieuse*; parcequ'en 1565. il soutint un siège de quatre mois contre toutes les forces de Soliman II. Empereur des Turcs. On y trouve le Palais de l'*Inquisition*,

qu'ist  
Eclav  
la plu  
L'Isle  
appel  
l'a fai  
dans  
celles  
impre  
ficatio  
qu'il n  
M E  
CETTE  
Malte.  
& a le  
tre : il  
Tou  
est cell  
a quat  
de circ  
& le t  
Châtea  
a fait l  
une. C

C E  
xi  
environ  
prenan  
quarant  
me de  
Nord,  
par la P  
To

quisition, un Arsenal, & le bain ou logement des Esclaves. Les Grecs y ont aussi une Eglise qui est la plus ancienne de celles qui sont dans le *Bourg*. L'Isle de *S. Michel* ou l'Isle de la Sangle, ainsi appelée, parcequ'un Grand-Maitre de ce nom l'a fait fortifier, est vers le Midi. Ses rues sont dans un alignement presqu'aussi régulier que celles de la Cité Valette. Cette Ville passe pour imprenable, non-seulement à cause de ses fortifications qui sont des plus régulières, mais parcequ'il n'y a pas de terre à cinq cens pas à la ronde.

MEDINA OU LA CITTA VECCHIA, Evêché. Cette petite Ville est située au milieu de l'Isle de Malte. Son Evêque est Grand-Croix de l'Ordre, & a le pas immédiatement après le Grand-Maitre : il est suffragant de Palerme.

Tout près de l'Isle de Malte au Nord-Ouest est celle de *Gozo*, qui appartient à l'Ordre. Elle a quatre lieues de long, deux de large sur dix de circuit : elle est bordée d'écueils. L'air y est sain, & le terroir fertile : elle a un gros Bourg, & un Château bien fortifié. M. le Bailli de Chambray a fait bâtir & fortifier à ses frais dans cette Isle une Cité neuve qui porte son nom.

---

## CHAPITRE VIII.

*De l'Allemagne.*

CE grand Pays s'étend depuis le vingt-deuxième degré trente minutes de longitude, environ, jusqu'au trente-septième, en y comprenant la Bohême & la Silésie ; & depuis le quarante-cinquième jusqu'au cinquante-cinquième de latitude septentrionale. Il est borné au Nord, par l'Océan & la Mer Baltique ; à l'Orient, par la Pologne & la Hongrie ; au Midi, par l'I-

530 GEOGRAPHIE MODERNE.  
talie & la Suisse; à l'Occident, par la France & les Pays-Bas.

L'air y est sain & tempéré, plus froid néanmoins que chaud, sur-tout le long de la mer. Le terrain y est très-propre aux bleds & aux pâturages. En quelques endroits, particulièrement le long du Rhin & du Nekre, on y recueille de fort bons vins. On y trouve beaucoup de fontaines & de bains d'eaux minérales, soit chaudes, soit tempérées.

L'Allemagne qui porte le titre d'Empire, s'appelloit autrefois *Germanie*, des mots Teutons *Ger Man*, qui signifient Tout homme, pour marquer le courage & la force de ses habitans. Le nom qu'elle a actuellement vient des anciens *Allemands* qui habitoient dès le troisième siècle cette partie du Sud-Ouest de l'Allemagne, que l'on appelle aujourd'hui la *Souabe*. Peu à peu leur nom s'étendit à tous les Germains. Les Allemands appellent leur Pays *Teuschland*, c'est-à-dire, le Pays des *Teutons*, qui ont rendu leur nom célèbre cent ans avant la naissance de Jesus-Christ. Les Italiens le nomment *la Germania*; les Espagnols, *l'Alimana*; les Anglois, *Germany*; & les François, *l'Allemagne*.

Les *Francs*, peuples qui habitoient le long du Rhin & à l'Orient de ce Fleuve, s'étant emparé dans le cinquième siècle des Pays-Bas & des Gaules, qu'ils nommeront *France* de leur nom, se rendirent aussi maîtres dans les deux siècles suivans, d'une bonne partie de l'Allemagne. Vers l'an 800. Charlemagne acheva de la subjuguier, ayant domté les Saxons après une guerre de 30. ans. L'Allemagne qui étoit sous ce Prince & sous son fils Louis le Débonnaire, une portion de la domination François, en fut détachée par le partage que Louis fit de ses Etats entre ses trois fils Lothaire, Louis & Charles. Louis II. du nom

eut l'  
dans s  
jusqu'  
enfants  
pire d  
le pre  
d'Aut  
siècles

Les  
inven  
lemen  
Noble  
se mé  
plupa  
fices e  
En eff  
Arche  
les plu  
sédent

Le t  
C'est  
Souve  
que de  
me de  
titutio  
l'état  
mier  
le plus  
soit so  
la Ho  
Ses en  
deur,  
se rend  
souver  
Allema

La F  
état fo  
assez le

DE L'ALLEMAGNE. 531

eut l'Allemagne à titre de Royaume ; elle resta dans sa maison 70. ans : sçavoir, depuis l'an 840. jusqu'en l'an 911. que Louis III. mourut sans enfans. Après sa mort, le Royaume ou l'Empire d'Allemagne fut rendu électif, & Conrad est le premier Empereur qui ait été élu. La Maison d'Autriche a possédé l'Empire pendant plusieurs siècles, & jusqu'à Charles VI. mort en 1740.

Les Allemans sont robustes, bien faits, assez inventifs, adroits, sinceres; ils aiment naturellement la guerre, la bonne chere & le vin. La Noblesse d'Allemagne est la plus pure; elle ne se mésallie point: l'intérêt peut y avoir part. La plupart des Abbayes, & beaucoup d'autres Bénéfices exigent chez eux les preuves de Noblesse. En effet, les plus gros Bénéfices, comme les Archevêchés, Evêchés & Abbayes, sont électifs; les plus grands Seigneurs les briguent & en possèdent plusieurs à la fois.

Le Gouvernement d'Allemagne est singulier. C'est un Etat composé d'un grand nombre de Souverainetés ecclésiastiques & séculieres, ainsi que de plusieurs Villes qui se gouvernent en forme de Républiques. Cette singularité dans la constitution de l'Allemagne, est un effet naturel de l'état où tomba la Maison de Charlemagne, premier Empereur d'Occident. Ce Prince qui a été le plus puissant que l'Empire ait possédé, réunissoit sous sa domination d'Allemagne, la France, la Hongrie, l'Italie, & une partie de l'Espagne. Ses enfans déchurent bientôt de cet état de grandeur, & donnerent lieu à plusieurs Seigneurs de se rendre très-puissans, & ensuite indépendans & souverains, comme ils le sont actuellement en Allemagne.

La France s'est trouvée à peu près de nos jours le même état sous la seconde race de nos Rois, & même assez long-tems sous la troisième. L'Italie est en-



core sur ce même pied. On y voit des restes de ces Seigneurs souverains & indépendans : elle a encore des Princes souverains, dont plusieurs relevent de l'Empire : tels sont le Duc de Modène, dont le Duché est Fief de l'Empire ; le Roi de Sardaigne pour quelque partie de ses Etats.

L'Allemagne a une sorte de Souverains, sçavoir les *Landgraves*, dont le nom & l'origine méritent d'être ici exposés. La dignité de *Landgrave* étoit dans sa première institution, une commission que les Empereurs donnoient à des Seigneurs pour être les Juges d'une Province, & la gouverner ; pour assembler les Etats, & prendre les mesures nécessaires afin d'y établir & d'y maintenir la paix. On les appelloit *Juges Provinciaux*, ou Comtes de Province, à cause de la Jurisdiction qu'ils y exerçoient dans toute son étendue. Les *Landgraviats*, qui n'étoient alors que des Commissions, devinrent dans la suite des Fiefs héréditaires : outre les droits & les privilèges attachés à cette dignité, il y avoit des Fiefs qui lui étoient unis. De ces Fiefs, les uns dépendoient immédiatement des Empereurs, & les autres des Evêques de la Province, ou de quelqu'autre puissant Seigneur : ainsi les *Landgraves* étoient obligés de recevoir de l'Empereur l'investiture de leur Charge, & des Fiefs qui relevoient de l'Empire ; ils faisoient aussi hommage des autres Fiefs qu'ils possédoient, aux Seigneurs suzerains. *Histoire d'Allemagne, tome VI. page 703.*

Il faut dire à peu près la même chose des *Margraves* & des *Burgraves*. Les *Margraves* ou *Marguis* étoient des Officiers établis pour commander sur une Frontière ou Marche. Les *Burgraves* n'étoient établis que sur une Forteresse ou une Ville dont ils avoient le Gouvernement. Ces dignités sont devenues héréditaires, & ont été

cha  
de c  
L  
titre  
sur  
ains  
Aut  
l'éli  
IV.  
l'En  
tena  
ques  
de M  
tora  
qui a  
lect  
neuv  
en  
d'Er  
de B  
chev  
lui é  
Bavi  
debo  
vre.  
Le  
Arch  
des A  
Le  
Le  
Gaul  
fance  
Le  
l'Emp  
Le  
la Po  
ment

## DE L'ALLEMAGNE. 533

changées en Souverainetés. Il y a en Allemagne de ces trois sortes de Souverainetés.

Le Chef de l'Allemagne est un Prince qui a le titre d'Empereur. Son élection se fait à Francfort sur le Mein, & son couronnement, depuis Ferdinand I. dans la même Ville, ou à Ratisbonne. Autrefois tous les Princes ou Prélats d'Allemagne l'éliſoient ; mais depuis la Bulle d'or de Charles IV. en 1356. les seuls Electeurs ont le droit d'élire l'Empereur. Leur nombre étoit fixé à sept : maintenant il y en a neuf ; ſçavoir, trois Ecclésiastiques, & six Séculiers. On fut obligé par la Paix de Munster en 1648. de créer le huitième Electorat en faveur du fils du Comte Palatin du Rhin, qui avoit été dépouillé de ses Etats, & dont l'Electorat avoit été donné au Duc de Baviere. Le neuvième, qui est celui d'Hanovre, a été créé en 1692. par l'Empereur Léopold, en faveur d'Ernest-Auguste, Duc d'Hanovre, de la Maison de Brunſwick. Ainſi ces neuf Electeurs sont : l'Archevêque de Mayence, celui de Cologne & celui de Trèves, le Roi de Bohême, le Duc de Baviere, le Duc de Saxe, le Marquis de Brandebourg, le Comte Palatin & le Duc d'Hanovre.

Le premier des Electeurs Ecclésiastiques est Archi-Chancelier pour l'Allemagne, & Directeur des Archives de l'Empire.

Le second est Archi-Chancelier pour l'Italie.

Le troiſième est Archi-Chancelier pour les Gaules. Ces titres sont des vestiges de la puissance dont ont joui autrefois les Empereurs.

Le Roi de Bohême est Grand-Echanson de l'Empire.

Le Duc de Baviere est Grand-Maitre : il porte la Pomme d'or dans la cérémonie du Couronnement de l'Empereur.

L'Electeur de Saxe est Grand - Maréchal : il porte l'Épée.

Celui de Brandebourg a le titre de Grand-Chambellan : il porte le Sceptre.

Le Palatin est Grand-Trésorier : il porte la Couronne d'or. Ce nom de *Palatin*, qu'on donnoit autrefois à tous ceux qui avoient quelque Office ou Charge dans le Palais d'un Prince, est resté à l'Electeur Palatin. Il y avoit anciennement en France des Palatins de Champagne & de Béarn.

Lorsque l'Empire est vacant, & qu'il n'y a pas de Roi des Romains, l'Electeur de Saxe & le Comte Palatin sont Vicaires de l'Empire : le Duc de Baviere a disputé ce droit au Palatin, depuis que le Palatin a été rétabli Electeur ; mais ils se sont accordés à l'exercer alternativement.

L'Empereur a fort peu de revenus, & n'a même aucune Ville qui lui appartienne comme Empereur. C'est pour cette raison que les Allemands choisissent toujours un Prince assez puissant pour pouvoir soutenir cette dignité. Il prend les titres de *Toujours Auguste*, de *César*, de *Sacrée Majesté*. Les affaires les plus importantes, comme celles qui concernent la paix, la guerre, l'établissement des impositions générales, ne peuvent se traiter que dans les Assemblées générales qu'on appelle Diètes ; mais il faut que l'Empereur y donne son consentement, afin que leurs délibérations aient force de Loi. Il a seul droit de convoquer ces Assemblées, & il y envoie des Commissaires pour y présider à sa place. Un autre de ses droits consiste à donner l'investiture des Fiefs, & à disposer de ceux qui sont dévolus à l'Empire ; ce qui arrive en deux cas, par confiscation ou faute d'héritiers.

Les Diètes ou Assemblées générales sont com-

posée  
celui  
troisi  
riale.

Le  
ont u  
néan  
ler de  
pels  
bre  
le C  
Auli  
l'Em  
la N  
qu'el

Il

mag

La

mina

Elect

viers

ques

L

haut

de c

be,

L

l'Ele

Hess

Il

Imp

pen

Mun

dans

ges

chac

ge,

tes.

posées de trois Corps ou Colléges; le premier est celui des Electeurs, le second des Princes, le troisiéme des Villes libres, qu'on appelle *Impériales*.

Les Electeurs & les autres Princes souverains ont une autorité absolue dans leurs Etats; il y a néanmoins des cas dans lesquels on peut appeler de leurs Jugemens. Pour vuidér ces sortes d'appels, il y a deux Tribunaux: l'un est la *Chambre Impériale de Spire*, résidente à Weslar dans le Cercle du haut Rhin; l'autre est le *Conseil Aulique* qui s'assemble dans la Ville où réside l'Empereur. Ces Tribunaux jugent des affaires de la Noblesse, que l'on appelle *immédiate*, parcequ'elle ne dépend que de l'Empereur.

Il y a trois principales Religions en Allemagne.

La Catholique qui est la plus étendue, est dominante dans les Etats d'Autriche, dans ceux des Electeurs Ecclésiastiques, dans le Cercle de Baviere, & dans les Etats des Princes Ecclésiastiques.

La Luthérienne domine dans les Cercles de la haute & de la basse Saxe, dans une bonne partie de ceux de Westphalie, de Franconie, de Souabe, & dans la plupart des Villes Impériales.

La Calviniste est professée dans les Etats de l'Electeur de Brandebourg, du Landgrave de Hesse-Cassel, & de plusieurs autres Princes.

Il y a en Allemagne cinquante & une Villes Impériales, ainsi nommées, parcequ'elles ne dépendent que de l'Empereur. Selon le traité de Munster, elles ont voix délibérative & décisive dans les Assemblées, comme les autres Colléges des Electeurs & des Princes, de sorte que chacune a sa voix en particulier dans leur Collége, & toutes ensemble en ont deux dans les Diètes. Les principales sont Hambourg, Lubeck,

Brême dans la basse Saxe ; Ratisbonne dans le Cercle de Baviere ; Nuremberg & Altorf dans la Franconie ; Ausbourg, Ulm, Hailbron dans la Souabe ; Cologne, Aix-la-Chapelle dans la Westphalie ; Francfort, Spire & Worms dans le Cercle du haut Rhin.

On y trouve aussi six Villes *Anféatiques* : ce nom se donne à des Villes unies ensemble pour soutenir leur commerce. Il y en avoit autrefois en France, en Espagne & en Italie. Voici celles qui subsistent en Allemagne. Cologne dans le Cercle de Westphalie ; quatre dans la basse-Saxe ; savoir, Hambourg, Lubeck, Brême & Rostock ; & Dantzick dans la Prusse Polonoise, sur les confins de l'Allemagne, au Nord-Est.

Les principales Rivieres d'Allemagne sont : *le Danube, le Rhin, le Weser, l'Elbe, l'Oder.*

1. *Le Danube* prend sa source près de la Forêt Noire dans le Cercle de Souabe, passe à Ulm, à Donavert, à Neubourg, à Ingolstat en Baviere, à Ratisbonne, à Straubing, à Passaw, à Lintz, à Vienne, à Belgrade ; & après avoir arrosé le Nord de la Turquie d'Europe, il va se jeter dans la Mer Noire par plusieurs bouches. Il traverse ainsi l'Allemagne, la Hongrie, & la Turquie d'Europe, d'Occident en Orient.

2. *Le Rhin*, dont nous avons décrit le cours au Chapitre des Provinces-Unies.

3. *Le Weser*. On trouve sa source dans le Cercle de Franconie, au Nord. Il passe à Meiningen, porte d'abord le nom de Verra ; vers Munden il reçoit le Fulde, passe près de Minden & à Brême, & se jette dans l'Océan au Nord-Ouest.

4. *L'Elbe*. Il prend sa source à l'extrémité septentrionale de la Bohême qu'il traverse, passe ensuite à Dresde dans la haute Saxe, à Wittemberg & à Magdebourg, se partage en plusieurs branches au-dessus de Hambourg, puis se jette

dans  
5.  
près  
cette  
Bresl  
der ;  
dessu  
méra  
la M  
L'  
espéc  
chacu  
lats,  
affair  
pire  
berg  
perer  
Bavi  
Rhin  
ajout  
scavo  
furen  
de h  
Bran  
teurs  
cle a  
teurs  
l'Ass  
les a  
gens  
nitio  
tribu  
est c  
vale  
par  
des  
L

dans l'Océan assez loin de cette Ville.

5. L'Oder. Il prend sa source dans la Silésie près de la Ville d'Oder, au Sud-Ouest, traverse cette Province presque toute entière, passe à Breslaw, Glogaw, Crossen, Francfort sur l'Oder; puis il se partage en plusieurs branches au-dessus de Stettin: & après avoir traversé la Poméranie qu'il partage en deux, il se jette dans la Mer Baltique par plusieurs embouchures.

L'Allemagne est divisée en neuf Cercles, ou espèces de grandes Provinces qui comprennent chacune plusieurs Etats, dont les Princes, Prélats, Comtes & Députés s'assemblent pour leurs affaires communes. La première division de l'Empire en Cercles, se fit dans les Diètes de Nuremberg en 1437. & d'Augsbourg en 1439. sous l'Empereur Albert II. Ces Cercles furent ceux de Bavière, de Franconie, de Souabe, de Saxe, du Rhin & de Westphalie. Maximilien I. en 1512. ajouta quatre autres Cercles à ces six déjà établis; savoir, deux pour la Maison d'Autriche, qui furent ceux d'Autriche & de Bourgogne; celui de haute Saxe pour les Electeurs de Saxe & de Brandebourg, & celui du bas Rhin pour les Electeurs Ecclésiastiques & le Palatin. Chaque Cercle a deux Directeurs & un Colonel. Les Directeurs des Cercles ont le pouvoir de convoquer l'Assemblée des Etats de leur Cercle pour y régler les affaires publiques. Le Colonel commande aux gens de guerre; il a soin de l'artillerie & des munitions. Comme tous les membres doivent contribuer aux besoins communs, chaque Cercle est obligé de fournir un certain nombre de cavalerie & d'infanterie, ou une somme d'argent par mois, suivant la taxe portée par les Registres des Etats de l'Empire.

Les neuf Cercles qui subsistent présentement

sont au nombre de quatre, dans la haute Allemagne au Midi : sçavoir, d'Orient en Occident, ceux d'*Autriche*, de *Baviere*, de *Souabe*; & au Nord des deux derniers, ceux de *Franconie*: dans la basse Allemagne il y en a cinq : sçavoir, le long de l'Océan & de la Mer Baltique, ceux de *haute Saxe*, de *basse Saxe*, de *Westphalie*; & au Sud de celui de *Westphalie*, autour du Rhin & du Mein, celui du *bas Rhin* ou *Electoral*, & celui du *haut Rhin*.

On comptoit autrefois un dixième Cercle, qui étoit celui de *Bourgogne*; mais il ne subsiste plus. Il comprenoit, comme nous l'avons déjà dit, la *Franche-Comté* & les *Pays-Bas*.

Le Royaume de *Bohême* se joint ordinairement à l'Allemagne, dont il est un ancien Fief. Nous en parlerons dans notre troisième Section, aussi-bien que des Etats qui l'avoisinent à l'Orient & au Nord, & qui étoient autrefois sous sa dépendance, mais qui sont possédés aujourd'hui par diverses Puissances de l'Allemagne. Le Royaume de *Bohême* qui est le premier *Electorat* laïc, appartient à la *Maison d'Autriche*.

Avant d'entrer dans le détail des Cercles d'Allemagne, il est à propos de faire quelques Remarques générales sur les *Enclaves*, c'est-à-dire, sur les Pays qui, quoique renfermés dans un Cercle, appartiennent néanmoins à d'autres.

1. Le Comté de *Plesse* enclavé dans le Cercle de basse Saxe au Sud, & l'Evêché de *Bale* au Sud - Ouest du Cercle de *Souabe*, sont du Cercle du haut Rhin.

2. Les *Enclaves* du Cercle Electoral appartiennent aussi au Cercle du haut Rhin, à l'exception du Comté d'*Erparch*, qui est du Cercle de *Franconie*, & situé à l'Orient du Rhin entre

le M  
chei  
Cerc

3.  
font

4.  
cle  
Rhin  
de M

5.  
& d  
bas

De

C  
Boh  
grie  
au  
com  
d'A  
C  
sbo  
per  
zié  
cul  
tou  
fon

le Mein & le Nekre; de Pruim & de Manderfcheid, à l'Occident de la Moselle, qui sont du Cercle de Westphalie.

3. Toutes les Enclaves du Cercle de Souabe, sont de celui d'Autriche.

4. Erfort & l'Eichfelt enclavés dans le Cercle de la haute Saxe, sont du Cercle du bas Rhin, ou Electoral, & appartiennent à l'Electeur de Mayence.

5. Toutes les Enclaves du Cercle du haut Rhin & de Westphalie, appartiennent au Cercle du bas Rhin.

## SECTION I.

*Des quatre Cercles de la haute Allemagne, au Midi.*

### ARTICLE I.

*Du Cercle d'Autriche.*

**C**E Cercle qui est à l'Orient & au Midi de l'Allemagne, est borné au Nord, par la Bohême & la Moravie; au Levant, par la Hongrie; au Midi, par la Seigneurie de Venise; & au Couchant, par la Souabe & la Baviere. Il comprend les Pays héréditaires de la Maison d'Autriche.

Cette Maison a porté d'abord le nom de *Habsbourg*. Rodolphe qui en a été le premier Empereur, s'empara de l'Autriche sur la fin du treizième siècle, prétendant que c'étoit un Fief masculin, qui au défaut d'enfans mâles, devoit retourner à l'Empire; & il en donna l'investiture à son fils Albert. La Maison d'Autriche fut à son



plus haut point de grandeur sous Charles-Quint ; qui étoit tout à la fois Empereur, Roi d'Espagne, & maître d'une partie de l'Italie, de la Franche-Comté, des dix-sept Provinces des Pays-Bas. Il donna l'Espagne & les Pays que nous venons de nommer, à Philippe II. son fils, & il céda l'Empire à Ferdinand I. son frere, dont les descendans l'ont possédé jusqu'à Charles VI. pere de l'Archiduchesse Marie-Thérèse, épouse de l'Empereur François de Lorraine : leurs enfans forment une nouvelle Maison d'Autriche. Les Archiducs d'Autriche ont deux beaux privilèges : le premier de créer par tout l'Empire des Barons, des Comtes & des Gentilshommes : le second est que l'Empereur ne peut leur ôter leur Principauté, ni leurs Terres. La Maison d'Autriche a donné seize Empereurs à l'Allemagne, & six Rois à l'Espagne.

Le Cercle d'Autriche renferme six Pays : quatre du Nord au Sud, qui sont 1. l'Archiduché d'Autriche, les Duchés, 2. de Stirie, 3. de Carinthie, & 4. de Carniole : les deux autres sont : 5. le Comté de Tirol, au Sud-Ouest de la Baviere, & 6. la Souabe Autrichienne, ou l'Autriche antérieure, dans le Cercle de Souabe.

### §. I. De l'Archiduché d'Autriche.

Ce Pays faisoit autrefois partie de la Pannonie & de la Norique. Il est assez fertile en bled, & produit d'excellens fruits, du vin, le meilleur safran, & abonde en pâturages & en gibier : il a aussi des salines qui rapportent plus de deux millions par an. Le nom d'Autriche lui vient de ce que Charlemagne y établit un Marquis qui s'appelloit d'*Ostreich*, c'est-à-dire, l'Oriental, à cause de sa situation : il étoit chargé de défendre cette frontiere de l'Empire françois contre les Huns ou Avars, qui habitoient la Hongrie au

neu  
Aut  
l'Oc

V

DUM  
Uni  
ticu  
Rivi  
nube  
est t  
y a  
porc  
gout  
à S.  
fes,  
eloc  
sur-r  
cinq  
font  
& le  
la je  
simp  
curie  
bliot  
time  
il y  
plu  
où la  
ture  
jour  
puc  
Aug  
cequ  
la C  
nies.  
delie

## CERCLE D'AUTRICHE. 541

neuvième siècle. On le divise en haute & basse Autriche : la basse est à l'Orient, & la haute à l'Occident, entre le Danube & la Riviere d'Ens.

### 1. De la basse Autriche.

VIENNE, anciennement JULIOBONA, ou VENDUM & VENDOBONA, sur le Danube, Archevêché, Université, Capitale de toute l'Autriche, & en particulier de la basse. Ce nom lui vient de la petite Riviere de *Vienne*, qui s'y décharge dans le Danube. Cette Ville n'est pas fort grande, mais elle est très-forte, & a de fort beaux Fauxbourgs. On y a établi deux Manufactures nouvelles, l'une de porcelaine, & l'autre d'étoffes de soye dans le gout de celle de Lyon. Sa Cathédrale dédiée à S. Etienne, est remarquable, entr'autres choses, par la beauté de son maître-autel & de son clocher. Ils s'y trouve encore de fort belles Eglises, sur-tout celle de l'Abbaye de S. Grégoire, & cinq Maisons de Jésuites, dont il y en a trois qui sont des Colléges ; sçavoir le Grand, le Petit & le *Thérésien*, fondé par l'Impératrice Reine pour la jeune Noblesse. Le Palais impérial, qui est fort simple, renferme des choses très-rares & très-curieuses : on y voyoit ci-devant une belle Bibliothèque, mais on l'a transportée dans les bâtimens de la nouvelle Académie. Outre ce Palais, il y en a deux autres dans les Fauxbourgs, & plusieurs Maisons de plaisance, autour de la Ville, où la Cour de Vienne va assez souvent. La sépulture des Princes de la Maison d'Autriche est aujourd'hui dans une Chapelle de l'Eglise des Capucins, située sur le Marché neuf. L'Eglise des Augustins déchauffés est appelée *Aulique*, parcequ'elle est près du Palais Impérial, & que la Cour y célèbre ses plus importantes cérémonies. Les autres de Religieux sont celles des Cordeliers, des Recolets, des Dominicains, des grands

542 GEOGRAPHIE MODERNE.

Augustins & une Abbaye de Bénédictins, qui est dans une grande Place ornée de belles Maisons, & dont l'Eglise est remarquable par ses Tableaux & ses Chapelles très-décorées. Vienne est entourée de douze bastions: elle a soutenu deux sièges contre les Turcs, qui ont été contraints de se retirer honteusement chaque fois; sçavoir, en 1519. & en 1683. quoique dans l'une & l'autre de ces occasions leur armée fût composée de près de 200000. hommes.

NEUSTAT, autrefois CELESIUM, Evêché, près de la Hongrie. Cette Ville est bien fortifiée: elle a un Château où l'on renferme les criminels d'Etat. On fait à Neustat de la Porcelaine.

SAINT-PELTEN, au Sud-Ouest de Vienne, sur la Riviere de Drafin. C'est une petite Ville, dont les Bavarois & les François s'emparèrent en 1741. mais ils ne purent la garder long-tems.

KREMS, au Nord du Danube. C'est une assez belle Ville, quoique petite. Le Danube a dans son voisinage un tournant & une cataracte fort dangereuse. Les Bavarois & les François passèrent près de-là en 1741. pour aller en Bohême.

2. De la haute Autriche.

LINTZ, Place forte, sur le Danube, Capitale de la haute Autriche. Cette Ville est belle, commerçante, & a deux bons Châteaux pour sa défense. Les Bavarois & les François s'en rendirent maîtres en 1741. mais ils furent obligés de la rendre l'année suivante.

ENS, sur la Riviere du même nom: elle a de bonnes fortifications & un Arsenal.

§. II. Le Duché de Stirie.

C'est un Pays plein de montagnes, & cependant fertile en quelques endroits: on y trouve beaucoup de mines de fer. On prétend que son

nom  
 fie un  
 Ses P  
 Drau  
 La  
 thie,  
 La  
 ché de  
 travers  
 la Mu  
 vince  
 On  
 au Mi  
 plus a

Jur  
 partie  
 sa Pla  
 Les F  
 tes un  
 de No  
 Sec  
 suffrag  
 Evêq  
 parce  
 que d  
 BR  
 sur la  
 teau:  
 tire so

GR  
 versit  
 défen  
 cher:  
 maga

## CERCLE D'AUTRICHE. 543

nom vient du mot *Stier*, qui en allemand signifie un Bœuf, parceque ce Pays abonde en bétail. Ses principales Rivieres sont la *Muer* & la *Drave*.

La *Muer* prend sa source au Nord de la Carinthie, & traverse toute la Stirie.

La *Drave* a sa source sur les confins de l'Evêché de Brixen & de l'Archevêché de Saltzbourg, traverse la Carinthie & la basse Stirie, & reçoit la *Muer* sur les confins de cette dernière Province & de la Hongrie.

On divise la Stirie en haute au Nord, en basse au Midi, & en Comté de Cilley qui est encore plus au Midi.

### 1. La haute Stirie.

**JUEMBOURG**, sur la *Muer*, Capitale de cette partie de la Stirie. Cette Ville a un bon Château; sa Place & ses Edifices publics sont magnifiques. Les Franciscains y ont un Couvent & les Jésuites un beau Collège, un Séminaire & une Maison de Noviciat.

**SECKAW**, au Nord de Judembourg, Evêché suffragant de l'Archevêché de Saltzbourg. Son Evêque n'a point séance aux Diètes de l'Empire, parcequ'il prête serment de fidélité à l'Archevêque de Saltzbourg.

**BRUCK** ou **PRUCKANDER**, autrefois **AMBRA**, sur la *Muer*, est une petite Ville avec un Château: elle a un pont sur cette Riviere & elle en tire son nom.

### 2. La basse Stirie.

**GRACZ**, sur la *Muer*, Capitale, Evêché, Université. Cette Ville qui est fortifiée, est de plus défendue par un bon Château bâti sur un rocher: il s'y trouve de beaux Palais, un grand magasin, & un Arsenal.

544 GEOGRAPHIE MODERNE.

ROCKELSBURG, au Sud-Est, Forteresse importante sur les frontieres de Hongrie: elle est dans une Isle formée par la Muer. Ses environs produisent de bons vins.

PETTAW, autrefois PETOVIO COLONIA, ou BETUVIUM & SETOVIA, sur la Drave. C'est une Ville jolie & ancienne, qui a un Couvent de Dominicains & un de Franciscains.

3. *Le Comté de Cilley.*

Il est au Midi de la basse Stirie, entre la Drave & la Save. L'Empereur Frédéric III. l'incorpora au Duché de Stirie, après la mort de son dernier Comte arrivée vers le milieu du quinziesme siècle.

CILLEY, Capitale, sur la Riviere de Saan. C'est une jolie Ville fort peuplée, où l'on voit plusieurs antiquités: elle est munie d'un Château bâti sur une montagne.

RAIN, anciennement CLARENNA, sur la Save; au Sud-Est de Cilley. Cette petite Ville a un beau Château.

§. III. *Le Duché de Carinthie.*

Ce Pays ressemble assez à la Stirie. Il a eu des Ducs de diverses Maisons jusqu'en 1321. environ, qu'il fut joint à l'Autriche; mais l'Archevêque de Saltzbourg & l'Evêque de Bamberg y possèdent plusieurs territoires. Ce Duché est paragé en haute Carinthie, à l'Occident, & en basse, à l'Orient.

1. *La basse Carinthie.*

CLAGENFURT, Capitale, Place forte. C'est une grande & bonne Ville sur la Riviere de Glan.

SAINT-VEIT, au Nord-Est de cette Ville: elle est située entre quatre montagnes.

GURCK, Evêché, plus au Nord, sur la Riviere

de Gu  
l'Arch  
de Sal  
pire, l  
LAV  
furt, c  
Son E  
de Sal  
André  
de Lav  
Wo  
Rivier  
fragan  
Baillie  
conie

OR  
Clage  
Por  
la Riv  
Venit  
l'Evêq  
un des  
tage c  
l'une  
Carin  
aux V  
tre le  
pont,  
qui se  
& leu  
la cor  
pierre  
font c  
siffen

CERCLE D'AUTRICHE. 545

de *Gurck*. L'Evêque est nommé deux fois par l'Archiduc d'Autriche, & une par l'Archevêque de Saltzbourg en Baviere. Il est Prince de l'Empire, mais il n'a ni séance ni voix à la Diète.

LAVAMYND, *Evêché*, à l'Orient de Clagenfurt, & au confluent du Lavant dans la Drave. Son Evêque est à la nomination de l'Archevêque de Saltzbourg, & il réside dans l'Abbaye de S. André, qui est plus au Nord sur la même Riviere de Lavant.

WOLFSBERG, au Nord de Lavamynd, près la Riviere de Lavant. C'est la résidence d'un Suffragant de Bamberg, qui est Gouverneur des seize Bailliages que ce Prince Ecclésiastique de Franconie possède en Carinthie.

2. La haute Carinthie.

ORTNBURG, sur la Drave, à l'Occident de Clagenfurt. C'est une Ville qui a titre de Comté.

PONTEBA, au Sud-Ouest. Cette Place est sur la Riviere de la Fella, qui sépare les Etats de Venise de ceux d'Autriche; elle appartient à l'Evêque de Bamberg. On y voit un Pont qui fait un des meilleurs passages des Alpes, & qui partage cette Ville en deux parties ou Villes, dont l'une du côté de l'Allemagne, est de la haute Carinthie, & l'autre est du Frioul, & appartient aux Vénitiens. La différence qui se remarque entre les Habitans qui ne sont séparés que par le pont, n'est pas moins sensible par la contrariété qui se trouve entre leurs coutumes, leurs mœurs, & leur maniere de bâtir qui paroît même dans la construction du pont, dont une partie est de pierre, & l'autre est de grands arbres, comme font ordinairement les Allemans, lorsqu'ils bâtissent des ponts.

§. IV. *Le Duché de Carniole.*

Ce Pays, quoique plein de montagnes & de rochers, ne laisse pas de produire du bled & du vin : il y a plusieurs mines de fer, d'acier, & de mercure ou de vis-argent. On le divise en haute Carniole au Nord, en basse au Midi, & en moyenne Carniole ou Windismarck \* au Sud-Est.

LAUBACH, Capitale, Evêché, dans la haute. La Save y prend sa source près la frontiere de la Carinthie, la traverse toute entiere, ainsi que l'Esclavonie, & se jette dans le Danube au-dessous de Belgarde. Sa Cathédrale qui est fort belle n'a que six Chanoines. Elle a un Collège de Jésuites, plusieurs Couvens, & une Commanderie de l'Ordre Teutonique.

GORICE, Evêché érigé en Mai 1751. Place forte, & Comté à l'Occident, sur les confins du Frioul, dont il dépendoit autrefois. La partie du Frioul Autrichien qui étoit ci-devant du Patriarchat d'Aquilée, est aujourd'hui soumise à l'Evêque de Gorice.

DUINO, sur le Golphe de Venise, au Sud-Est de Gorice.

CZIRNITZ, petite Ville, dans la basse Carniole, sur le Lac de Czirnitz, qui fournit tous les ans du poisson, du bled & beaucoup de gibier. Voici en peu de mots comment cela arrive. Vers le printems une partie des eaux de plusieurs petits ruisseaux qui descendent des montagnes, se décharge dans des fosses de pierre qui se trouvent dans ce Lac. Lorsque ces fosses sont remplies, non seulement les eaux se répandent dans le lit du Lac, mais celles qui sont dans les fosses en ressortent avec une violence prodigieuse : ce qui peut venir de ce que les eaux qui se perdent avant que d'arriver au Lac se rendant aux fosses de

pierre  
 pressen  
 fosses,  
 il ne f  
 voit to  
 artifici  
 lorsqu'  
 dans le  
 terre,  
 meuré  
 en peu  
 de l'hy  
 gibier  
 Ce Lac  
 trois d  
 ME  
 assez  
 Nord-  
 On  
 fins qu  
 voir,  
 ruines  
 trie,  
 Véniti  
 remar  
 L'I  
 de l'I  
 pour  
 seule  
 ports  
 TR  
 de Ve  
 aujou  
 diée à  
 des Jé  
 Couve  
 Reine  
 a fait

CERCLE D'AUTRICHE. 547

pierre par différens petits conduits souterrains , pressent fortement celles qui sont déjà dans les fosses , & les font ressortir avec impétuosité. Ainsi il ne se fait rien dans ce Lac que ce que l'on voit tous les jours sans surprise dans les jets d'eaux artificiels. Quoi qu'il en soit de cette conjecture , lorsqu'une partie des eaux de ce Lac s'est retirée dans les fosses , & que le reste s'est perdu sous terre , on fait la pêche du poisson qui y est demeuré. On y sème ensuite du bled , qui y vient en peu de tems. Pendant l'automne & une partie de l'hyver , on y prend une grande quantité de gibier qui s'y jette de toutes les forêts voisines. Ce Lac singulier a environ six lieues de long & trois de large.

METLING , dans le Windismarck , est une Ville assez considérable sur la Riviere de *Kulp* , au Nord-Est de Czirnitz.

On peut joindre à la Carniole , deux Pays voisins qui appartiennent encore à l'Autriche : sçavoir , une partie du Frioul , aux environs des ruines de la Ville d'*Aquilée* ; & une partie de l'Istrie , que la Maison d'Autriche partage avec les Vénitiens. Le Frioul Autrichien n'a pas de Villes remarquables.

L'*Istrie Autrichienne* est au Nord & à l'Orient de l'Istrie Vénitienne : elle est très-importante pour la Maison d'Autriche , parceque c'est la seule de ses Provinces où elle puisse avoir des ports sur la Méditerranée.

TRIESTE , Evêché , Port , au fond du Golphe de Venise , au Nord-Est. C'est une petite Ville aujourd'hui fort marchande. La Cathédrale dédiée à S. Just est fort belle , aussi-bien que l'Eglise des Jésuites , qui y ont un beau Collège. Elle a six Couvens d'hommes & un de filles. L'Impératrice Reine de Hongrie , Marie-Thérèse d'Autriche , y a fait construire une Citadelle , rendu le Port franc ,



548 GEOGRAPHIE MODERNE.

établi des chantiers pour la construction des Vaisseaux, & institué une Compagnie de Commerce pour la rendre plus florissante.

PEDENA, Evêché, à l'Orient de l'Isrie Autrichienne. C'est une jolie petite Ville.

S. V. Le Comté de Tirol.

C'est un Pays de montagnes presque toujours couvertes de neige : il est néanmoins assez peuplé, & fertile en quelques endroits. On y trouve des mines d'argent, de fer & de vis-argent, qui sont d'un assez bon revenu. Ce Comté, après avoir eu ses Seigneurs particuliers, est venu à la Maison d'Autriche en 1289. par le mariage d'Albert I. Duc d'Autriche, & depuis Empereur, avec Elisabeth héritière de Mainard, Comte de Tirol, & Duc de Carinthie.

INSBRUCK, autrefois PONS-ŒNI, Capitale, Université, sur l'Inn, qui traverse tout le Tirol. C'est une Ville considérable & peuplée. Elle a un fort Château, & un magnifique Hôtel où le Gouverneur du Pays fait sa résidence. La Souabe Autrichienne dépend de la Régence de cette Ville.

ROTBURG, au Nord-Est d'Insbruck. Elle a reçu son nom des mines de cuivre qui sont dans son voisinage.

KUFTAIN, tout au Nord-Est du Tirol. Cette Ville est la meilleure forteresse du Pays : son Château qui est bâti sur un rocher, passe pour imprenable.

Au Midi du Tirol est un vieux Château nommé Tirol, près la source de l'Adige : il a donné son nom à ce Comté. Meran, autre Château, qui avoit autrefois des Ducs de ce nom, lesquels étoient très-puissans en Allemagne.

L'Evê  
les confi  
quelle p  
parcequ  
est Prin  
protectio  
les Char  
Capitula  
a un En  
& il y f  
de lever

TREN  
est sur l'  
Elle est  
ral qui  
a fini e  
de S. V  
tiennem  
se. L'E  
quable  
rouge e  
belles d  
dans ce  
assemble  
la Ville  
delle. C  
Couver

L'Evê  
rinthie.  
sous la  
fournit  
Tirol.

BRIX  
Ville a  
dans un

*Des Evêchés de Trente & de Brixen.*

L'Evêché de *Trente* est au Midi du Tirol, sur les confins de cette Province & de l'Italie, à laquelle plusieurs Géographes rapportent cet Etat, parcequ'il en dépendoit autrefois. L'Evêque, qui est Prince de l'Empire, en est Seigneur sous la protection de la Maison d'Autriche: il est élu par les Chanoines qui sont au nombre de dix-huit Capitulans, douze Allemans & six Italiens: il a un Envoyé à l'Assemblée des Etats du Tirol; & il y fournit son contingent, lorsqu'on a résolu de lever de nouveaux subsides.

*TRENTE*, Capitale, Evêché. Cette Ville qui est sur l'Adige, étoit autrefois libre & impériale. Elle est célèbre par le dernier Concile général qui s'y est tenu. Il a commencé en 1545. & a fini en 1563. Sa Cathédrale qui porte le nom de S. Vigile est très-belle. Les colonnes qui soutiennent la voute sont d'une grosseur prodigieuse. L'Eglise de Sainte Marie Majeure est remarquable parcequ'elle est toute de marbre blanc & rouge en dehors, que ses Orgues sont les plus belles de l'Italie; mais sur-tout parceque c'est dans cette Eglise que le Concile de Trente s'est assemblé. Le Palais de l'Evêque qui est hors de la Ville est magnifique, fortifié comme une Citadelle. Cette Ville a quatre Paroisses & plusieurs Couvens d'hommes & de filles.

L'Evêché de *Brixen* est entre le Tirol & la Carinthie. L'Evêque est membre de l'Empire, & sous la protection de la Maison d'Autriche: il fournit aussi son contingent dans les impôts du Tirol.

*BRIXEN*, Capitale, Evêché. C'est une belle Ville au confluent de la *Rientz* & de l'*Eisock*, dans un terroir fertile en excellens vins.

## §. VI. La Souabe Autrichienne.

Elle est située au Nord de la Suisse, & elle consiste en diverses enclaves du Cercle de Souabe. Les principales Villes sont :

**FRIBOURG**, autrefois **TARODUNUM**, sur le *Thrésem*, Place forte, Université, Capitale du Brisgaw, entre le Rhin & la Forêt Noire, au Sud-Ouest du Cercle de Souabe. C'est une grande Ville. La tour de sa principale Eglise est très-élevée & fort belle. Louis XV. s'en est emparé en 1745. & en a ruiné les fortifications avant que de la rendre.

**BRISACH**, sur le Rhin, *Ville forte*, qui a été prise par les François en 1703. & rendue à la Maison d'Autriche par le Traité de Rastadt en 1714.

Au Midi du Brisgaw sont les quatre Villes nommées *Forestières*, parcequ'elles sont voisines de la Forêt Noire. Les Suisses, comme nous l'avons déjà observé, ont droit d'y avoir garnison, lorsqu'il y a guerre en ce Pays.

**RHINFELD**. C'est la meilleure des Villes Forestières : elle a un beau pont sur le Rhin.

**LAUFFEMBURG**, petite Ville, mais forte.

**SECKINGEN**, Ville située dans une Isle que forme le Rhin. Sa grande Place est très-belle.

**WALDSHUT**. Cette Ville est fort médiocre : elle est située au confluent de la *Schult* & du Rhin.

**CONSTANCE**, au Sud du Cercle de Souabe ; *Evêché*, près du Lac de Constance. On attribue la fondation de cette Ville à Constance, pere de Constantin, elle étoit autrefois une Ville Libre & Impériale ; mais Charles-Quint l'ayant assiégée en 1548, elle fut prise par cet Empereur, & depuis ce tems elle est à la Maison d'Autriche. Nous parlerons des Etats de son Evêque,

en décrivant  
Ville, ri  
le Concil  
çois se fo  
mais l'an  
dominati

NELL  
Constanc  
de Nelle

OBER  
lenbourg  
est entre  
Virtemb  
appartien  
de la V  
riale.

BREG  
Sud-Est.  
té, don  
elle a un  
près du  
ceux qui  
kirk, &  
d'Autric  
graphes  
auquel i  
d'autres  
qu'il en  
marqué

GUNT  
dans le  
Ville est

Quoi  
puissant  
outre le  
Royaum  
avec la  
Royaum

## SOUABE AUTRICHIENNE. 551

En décrivant la Souabe. Constance est une belle Ville, riche & marchande. Elle est célèbre par le Concile général qui s'y tint en 1414. Les François se sont rendu maîtres de cette Ville en 1744. mais l'année suivante elle est rentrée sous la domination de l'Autriche.

NELLENBOURG, au Nord-Ouest du Lac de Constance. C'est le principal lieu du Landgraviat de Nellenbourg qui a eu autrefois ses Princes.

OBERSDORF & ORB, au Nord-Ouest de Nellenbourg, dans le Comté de Hohenberg \*, qui est entre celui de Furstemberg & le Duché de Wirtemberg : ce Comté qui est assez considérable appartient à la Maison d'Autriche, à l'exception de la Ville de *Roweil*, qui est Libre & Impériale.

BREGENTZ, près du Lac de Constance, au Sud-Est. Cette ancienne Ville qui a titre de Comté, donne son nom à la Rivière qui l'arrose : elle a un Château bâti sur une éminence, & auprès duquel il y a plusieurs forges. Ce Comté & ceux qui en sont voisins, comme *Montfort*, *Feldkirk*, &c. qui appartiennent aussi à la Maison d'Autriche, sont renfermés par plusieurs Géographes dans le Tirol qu'ils ont à l'Orient, & auquel ils sont annexés ; mais ils sont de Souabe : d'autres mettent Montfort dans la Suisse, parce qu'il en dépendoit autrefois. C'est ainsi qu'il est marqué dans la Carte d'Allemagne de Delisle.

GUNTZBOURG \*, près du confluent du *Guntz* dans le Danube, à l'Orient de la Souabe. Cette Ville est la Capitale du Marquisat de Burgaw.

Quoique la Maison d'Autriche ne soit pas aussi puissante qu'elle l'a été autrefois, elle possède, outre les pays qui viennent d'être décrits, le Royaume de Bohême, le Marquisat de Moravie, avec la partie de la Silésie qui l'avoisine, le Royaume de Hongrie & la Transylvanie, les

ARTICLE II.

*Du Cercle de Baviere.*

CE Cercle est borné au Nord , par la Franconie & la Bohême ; à l'Orient & au Midi , par le Cercle d'Autriche ; & à l'Occident , par la Souabe. Il faisoit autrefois partie de la Norique & de la Vindélicie. L'air y est sain , & le terroir très-fertile en bled : il s'y trouve de bons pâturages , mais on y recueille peu de vin. Il y a des mines de fer , de cuivre , de vitriol & d'argent , aussi-bien que des salines. Ce Pays n'est pas riche , parcequ'on y fait peu de commerce.

Ce Cercle renferme six Etats principaux , deux Séculiers , & quatre Ecclésiastiques : ce sont 1. les Etats du Duc de Baviere : sçavoir , le Duché de Baviere au Midi du Danube , & le Palatinat de Baviere au Nord : 2. le Duché de Neubourg à l'Ouest du Cercle de Baviere : 3. l'Archevêché de Saltzbourg , au Sud-Est du même Cercle : 4. l'Evêché de Freisingen , au milieu du Duché de Baviere : 5. l'Evêché de Ratibonne , & 6. l'Evêché de Passaw , l'un & l'autre le long du Danube.

Le Duc de Baviere & l'Archevêque de Saltzbourg sont les Directeurs de ce Cercle. La plus grande Riviere qui l'arrose est l'*Inn* , qui prend sa source dans le Pays des Grisons , traverse le Comté de Tirol , la haute Baviere , & se jette dans le Danube à Passaw.

S. I. *Les Etats du Duc de Baviere.*

La Maison de Baviere est la branche cadette de la Maison Palatine du Rhin : elle ne possède  
la

la digni  
pereun  
les VI  
la mor  
cienne  
Electe

Mu  
Bavie  
dans l  
méridi  
contie  
assez f  
dinaire  
fique :  
des sal  
soixan  
grande  
vastes  
avec tr  
tes , la  
perbe  
minée  
rien n'  
trois c  
porphi  
couleu  
Grecs  
mes tr  
des act  
est ori  
sur-tou  
tre rep  
ses Riv  
remarq  
l'Elect  
vaste P  
partem  
& celu  
T

CERCLE DE BAVIERE. 553

la dignité d'Electeur que depuis 1621. que l'Empereur l'ôta au Palatin pour la lui donner. Charles VII. qui fut élu Empereur en 1742. après la mort de Charles VI. dernier Prince de l'ancienne Maison d'Autriche, étoit le quatrième Electeur de sa branche.

MUNICH, sur l'Isar, Capitale des Etats de Baviere, & en particulier du Duché : elle est dans la haute Baviere, qui comprend la partie méridionale & occidentale du Duché ; la basse contient la partie orientale. C'est une belle & assez forte Ville où le Duc de Baviere réside ordinairement. Son Palais est très-vaste & magnifique : il contient, dit-on, onze cours, vingt grandes salles, dix-neuf galeries, deux mille six cens soixante grandes croisées, six chapelles, seize grandes cuisines & douze grandes caves, quarante vastes appartemens qui sont unis sans être assujétés, avec trois cens grandes chambres richement peintes, lambrissées & meublées. Il n'y a dans ce superbe Palais ni coin, ni niche, ni porte, ni cheminée qui n'ait son buste ou ses reliefs ; mais rien n'égale le Sallon des Antiques. On y compte trois cens cinquante-quatre bustes de jaspe, de porphyre, de bronze & de marbre de toutes les couleurs, qui représentent ou des Capitaines Grecs, ou des Empereurs Romains, ou des Hommes très-illustres par leur naissance ou leurs grandes actions. Des deux principales galeries, l'une est ornée des portraits de personnes célèbres sur-tout par leur Doctrine ; le plafond de l'autre représente les principales Villes de Baviere, ses Rivieres, ses Châteaux & ce qu'il y a de plus remarquable. Sans compter les appartemens de l'Electeur & de sa Cour, on distingue dans ce vaste Palais quatre appartemens principaux : l'Appartement Royal, celui de Lorraine, l'Impérial & celui de l'Electrice. L'Impérial a une salle de

554 GEOGRAPHIE MODERNE.

cent dix-huit pieds de long sur cinquante-deux de large. Ces Appartemens communiquent par autant de galeries fort ornées. Ce qu'il y a de singulier dans cette Ville, c'est qu'on a pratiqué des galeries, qui, traversant les maisons & même les rues par le moyen des arcades, communiquent du Palais aux principales Eglises & Couvens, de sorte que la Cour y peut aller secretement. Ce Palais a souffert deux incendies considérables, l'un en 1729. & l'autre en 1750. Les Electeurs y ont un Arsenal, & leur sépulture est dans la superbe Eglise des Théatins. Les Jésuites ont un beau Collège dans cette Ville. Les Autrichiens se rendirent maîtres de Munich en 1742.

INGOLSTAT, *Université*, au Nord-Ouest, sur le Danube. C'est la plus forte Place de la Baviere, elle a un très-bel Arsenal, & un Collège de Jésuites. Les Autrichiens ont pris cette Ville en 1742. & l'ont rendue avec les autres en 1744. qu'ils firent la paix avec l'Electeur, fils de l'Empereur Charles VII. qui venoit de mourir.

STRAUBING, dans la Basse Baviere, ainsi que les deux suivantes, *Ville forte*, sur le Danube.

LANDSHUT, sur l'Isar, est une Ville assez bien fortifiée : il y a un beau Château.

BURCKHAUSEN, au Sud-Est de la précédente ; sur le *Salzach*. Cette Riviere a sa source au Midi sur les confins de l'Evêché de Brixen, passe à Saltzbourg, & se jette dans l'Inn au-dessous de Burckhausen, qui est une Ville bien bâtie, avec un ancien Château. Les Jésuites y ont un beau Collège.

CHIEMSÉE, *Evêché*, enclavé dans la Haute Baviere, dans une Isle du Lac de même nom, au Sud-Ouest de Burckhausen. Son Evêque n'est point Prince de l'Empire, étant à la nomination de l'Archevêque de Saltzbourg, dont il est suffragant.

Bav  
Vil  
rem  
Fré  
gie  
I  
gra  
Bav  
I  
Sou  
dan  
I  
nub  
vier  
Da  
Cro  
Il y  
pér  
pir  
l'ass  
  
C  
qui  
pell  
tien  
de  
qui  
du E  
N  
ché  
sépa  
affe  
& u  
fbor  
F  
près

## CERCLE DE BAVIERE. 555

**AMBERG**, au Nord, *Capitale* du Palatinat de Baviere, ou du haut Palatinat. C'est une jolie Ville sur la *Wils*, avec des fossés profonds, des remparts, & un bon Château. C'est la patrie de Frédéric Spanheim, un des plus sçavans Théologiens Protestans.

**LEUCHTENBERG**, *Capitale* de l'ancien Landgraviat de ce nom, au milieu du Palatinat de Baviere.

Le Duc de Baviere possède quelques Pays en Souabe, entr'autres, le Comté de *Meindelheim*, dans la partie orientale, au Midi du Burgaw.

**DONAVERT**, au Nord du Burgaw, sur le Danube, lui appartient aussi. Elle est de la Haute Baviere. Sa principale Eglise est celle de Notre-Dame. Les Bénédictins y ont l'Abbaye de Sainte Croix, & les Chevaliers Teutoniques une Maison. Il y a aussi un Collége. Elle étoit autrefois Impériale; mais ayant été mise au ban de l'Empire en 1606. Maximilien I. Duc de Baviere se l'assujétit.

### §. II. Le Duché de Neubourg, &c.

Ce Duché, avec la Principauté de Sultzbach qui est à l'Occident du Palatinat de Baviere, s'appelle aujourd'hui le nouveau Palatinat. Il appartient à l'Electeur Palatin du Rhin, de la branche de Sultzbach, issue de celle de Neubourg, & qui a hérité en 1742. de l'Electorat & Palatinat du Rhin.

**NEUBOURG**, sur le Danube, *Capitale* du Duché, qui est partagé en trois parties principales séparées l'une de l'autre. C'est une jolie Ville assez bien peuplée, avec de bonnes fortifications & un beau Château. Elle est du Diocèse d'Augsbourg.

**HOCHSTET\***, sur la gauche du Danube & près d'Augsbourg, célèbre par les deux batailles



556 GEOGRAPHIE MODERNE.

qui s'y sont données contre les François qui y furent vaincus en 1703. & en 1704.

SULTZBACH, au Nord-Ouest d'Amberg : elle est située sur une montagne, & a aussi un beau Château.

S. III. L'Archevêché de Salzbourg.

Il est possédé par un Prélat qui est Prince souverain, & qui prend le titre de Légat du S. Siège. Il nomme, selon Dom Vaissète, non-seulement à l'Evêché de Chiémée en Bavière, mais encore à ceux de Seckaw en Stirie & de Lavamynd en Carinthie, dont les pourvus n'ont pas besoin de confirmation ni de Bulles du Pape. De trois nominations il en a une à l'Evêché de Gurck en Carinthie.

SALTZBOURG, *Archevêché, Capitale, Université*, sur la Rivière de Saltzach. C'est une Ville ancienne, belle & forte. La Cathédrale & le Château de l'Archevêque sont des Edifices superbes. L'Eglise Métropolitaine est vaste, achevée entièrement, & un des beaux bâtimens qui soient en Allemagne. Elle est bâtie sur le modèle de S. Pierre de Rome & en a les proportions. Outre quatre jeux d'orgue qui sont à chaque coin de la voute du milieu ; il y en a un très-grand & plus nouveau qui occupe tout le fond de la grande nef de l'Eglise. L'Université a été fondée par un Archevêque de Salzbourg & est régentée par des Bénédictins, excepté qu'il y a des Professeurs séculiers pour le Droit Civil. Les Jésuites à qui elle avoit été offerte, à condition que l'Archevêque, en sa qualité de Légat du S. Siège, pourroit informer des affaires de l'Université, n'ont point voulu l'accepter à cette condition qui leur a paru trop onéreuse.

La Prévôté de *Berchielsgaden*, au Midi de la Ville de Salzbourg : c'est une Principauté qui

dépen  
S. A

FR  
une j  
trée,  
drale  
fices.  
Le  
que d  
la Ba  
core  
d'Au

C'  
du D  
de l'E  
le no  
W  
sur l  
princ  
siden  
R  
du D  
ce C  
à cau  
Regen  
célèb  
nent  
jusqu  
sur l  
Salle  
blées  
belles  
de pi  
sur le

CERCLE DE BAVIERE. 557

dépend d'un Prieur de Chanoines Réguliers de S. Augustin.

§. IV. L'Evêché de Freisingen.

FREISINGEN, Evêché, en est la Capitale. C'est une jolie Ville, située dans une agréable contrée, & sur une montagne près l'Iser. La Cathédrale & le Palais épiscopal sont de superbes édifices. Son Evêque est Prince souverain.

Le Comté de *Werdenfels* appartient à l'Evêque de Freisingen : il est situé à l'extrémité de la Baviere, vers le Tirol. Ce Prince possède encore plusieurs petits territoires dans le Cercle d'Autriche.

§. V. L'Evêché de Ratisbone.

C'est un petit Etat situé le long des deux bords du Danube. L'Evêque en est Souverain & Prince de l'Empire ; mais la Ville dont son Etat porte le nom, ne lui appartient pas.

WERTH \*, au Nord-Ouest de Straubing, & sur la rive septentrionale du Danube. C'est le principal lieu de l'Evêché de Ratisbone, & la résidence ordinaire de l'Evêque.

RATISBONE, Evêché, sur la rive méridionale du Danube. C'est la seule Ville Impériale de ce Cercle : on l'appelle en allemand *Regensburg*, à cause de sa situation vis-à-vis l'embouchure du *Regen* dans le Danube. Elle est grande, belle & célèbre par les Diètes de l'Empire qui s'y tiennent depuis l'an 1662. si ce n'est que depuis 1741. jusqu'en 1745. elles se sont tenues à Francfort sur le Mein. La Maison-de-Ville & la grande Salle de Ratisbone où se tiennent ces Assemblées, sont magnifiques. Cette Ville a aussi de belles Eglises & de fort beaux édifices. Son pont de pierres est le meilleur de tous ceux qui sont sur le Danube. Il y a dans Ratisbone trois Abbayes,

celle de S. Emmeran, & celles du haut & du bas Munster. L'Abbé de la première & les Abbeses des deux autres ont rang entre les Prélats de l'Empire. Les seuls Protestans y ont droit de Bourgeoisie, & son Magistrat est de la même Religion. Les Catholiques y ont cependant l'Eglise Cathédrale & quelques autres; comme celles des Dominicains, des Carmes déchauffés, des Capucins, des Recollets & du Collège des Jésuites, autrefois Abbaye de Bénédictins. Il y a aussi une très-belle Chartreuse.

#### S. VI. L'Evêché de Passaw.

C'est un très-riche Evêché, dont l'Evêque est Prince de l'Empire. Il étoit ci-devant suffragant de Saltzbourg; mais en 1728. il obtint du Pape Benoît XIII. de ne relever que du S. Siège, & Clément XII. en 1732. ratifia la Bulle de son prédécesseur.

PASSAW, Evêché, en est la Capitale. Cette Ville est forte & ancienne; elle est située au confluent du Danube, de l'Inn & de l'Iltz, qui en font comme trois Villes: sçavoir, Passaw, *Inns* & *Iltz*. Ses Maisons sont bien bâties, & sa Cathédrale passe pour la plus belle Eglise d'Allemagne. Elle a une Abbaye de Bénédictins, une Maison de Chanoines réguliers, & un Collège de Jésuites.

Près de cette Ville on pêche des Perles dans la Rivière d'Iltz: cette pêche appartient à l'Electeur de Baviere & à l'Archiduc d'Autriche, qui ont chacun un Officier pour veiller à leurs intérêts.



L  
magn  
rages  
bains  
Ce  
cle él  
par la  
ciden  
Ce  
& gr  
liers.  
voir,  
2. la  
l'Ou  
Mar  
fat d  
quifa  
vêch  
Kem  
au M  
dont  
Le  
Le  
& la  
Le  
du T  
la S  
le D  
L  
nube

## ARTICLE III.

*Du Cercle de Souabe.*

**L**A *Souabe*, habitée autrefois par les Suèves ; est un des Pays les plus fertiles de l'Allemagne, en bled, en vin & en très-bons pâturages : il s'y trouve des fontaines salées & des bains fameux.

Cette Province est bornée au Nord, par le Cercle électoral du Rhin, & la Franconie ; à l'Orient, par la Baviere, au Midi par la Suisse ; & à l'Occident, par le Rhin qui la sépare de l'Alsace.

Ce Cercle a trente & une Villes Impériales, & grand nombre d'Etats Ecclésiastiques & Séculiers. Les principaux sont au nombre de six : sçavoir, 1. le Duché de Wirtemberg, au Nord ; 2. la Principauté & Comté de Furstemberg, à l'Ouest & au Sud du Duché de Wirtemberg ; 3. le Marquisat de Bade, que l'on divise en Marquisat de Bade-Baden, au Sud-Ouest ; & en Marquisat de Bade-Dourlach, au Nord-Ouest : 4. l'Evêché d'Augsbourg, à l'Orient : 5. l'Abbaye de Kempten, au Sud-Est : 6. l'Evêché de Constance, au Midi, sans compter la Souabe Autrichienne dont nous avons parlé à l'article 1.

Les principales Rivieres de la Souabe sont :

Le *Danubé*, qui y prend sa source au Sud-Ouest, & la traverse en grande partie.

Le *Leck*, dont la source est dans les montagnes du Tirol, au Nord-Ouest. Il sépare la Baviere de la Souabe, passe à Augsbourg, & se jette dans le Danubé, près de Donavert.

Le *Neckre* qui prend sa source assez près du Danube, traverse la Souabe du Midi au Septentrion ;

passé à Tubingen, à Stutgard, à Hailbron, à Heidelberg, & se jette dans le Rhin à Manheim.

S. I. *Le Duché de Wirtemberg.*

Il appartient au Duc de ce nom, qui est un des principaux Souverains de ce Cercle, dont il est Directeur avec l'Evêque de Constance.

STUTGARD, Capitale, près du Neckre. C'est une belle Ville, bien peuplée, entre des collines où l'on voit de beaux vignobles. Le Duc de Wirtemberg y a un Palais magnifique où il réside. Ce Prince est maintenant Catholique; mais ses sujets sont la plupart Luthériens.

TUBINGEN, Université, sur le Neckre. C'est une Ville jolie & forte: elle a un beau Château.

Dans le Duché de Wirtemberg sont enclavées plusieurs petites Principautés, entr'autres le Comté d'*Hohenzollern*, au Sud-Est de Tubingen. Ses Comtes sont d'une des plus anciennes Maisons, & ils sortent d'une même tige que les Marquis & Electeurs de Brandebourg, Rois de Prusse.

A l'Orient de ce Duché est la *Prévôté d'Elvang*, autrefois Abbaye de Bénédictins, sécularisée au quinziesme siècle, & convertie en Prévôté séculière, composée d'un Prévôt & de douze Chanoines séculiers qui font preuve de noblesse. Le Prévôt a voix & rang parmi les Princes Ecclésiastiques aux Diètes de l'Empire. C'est aujourd'hui l'Archevêque de Treves qui est Prévôt d'Elvang, par l'union de cette Prévôté à son Eglise. Il est Souverain de la Ville de même nom, qui est médiocre & sous la protection du Duc de Wirtemberg. Son Palais est situé sur une montagne vis-à-vis de la Ville, selon Dom Vaissete qui lui donne deux autres Châteaux, & qui assure qu'il jouit d'un Domaine de dix lieues

d'été  
plus  
ses g  
Le  
Duch  
l'Als  
comm  
gneu  
dans  
M  
Doux  
gole  
autre  
les fo  
lége  
Lett  
Pays  
Marc

§. II

El  
rain,  
& des  
teau  
nube  
ridio

Il  
Cerc  
sçavo  
à de  
une d  
qui e  
Bade  
qui e  
de Ba  
Luth

## CERCLE DE SOUABE. 561

d'étendue de l'Est à l'Ouest, & de quatre dans sa plus grande largeur du Sud au Nord, & qu'il a ses grands Officiers héréditaires.

Le Duc de Wirtemberg possède hors de son Duché, la Principauté de *Montbéliard*, entre l'Alsace & la Franche-Comté. Il a outre cela, comme Comte de Montbéliard, plusieurs Seigneuries en Alsace, en Franche-Comté, & une dans la Suisse.

*MONTBÉLIARD*, Capitale, à une lieue du Doux, & au confluent de l'Alan & de la Rigole : il y a un Château fort spacieux. Elle étoit autrefois fortifiée, mais la France en a détruit les fortifications en 1677. Cette Ville a un Collège où on enseigne les Langues & les Belles-Lettres. Le Bâtiment où réside la Régence du Pays contient la Douane, l'Imprimerie & le Marché au bois.

### §. II. La Principauté & Comté de *Furstemberg*.

Elle appartient à un Prince qui en est Souverain, & qui est d'une Maison des plus anciennes & des plus illustres de l'Allemagne. Il a un Château qui porte son nom, & qui est près du Danube, dont la source se trouve dans la partie méridionale de cet Etat.

### §. III. Le Marquisat de *Bade*.

Il s'étend le long du Rhin, à l'Occident du Cercle de Souabe, & il est divisé en deux parties : sçavoir, en haut & bas Marquisat, qui obéissent à deux Princes de la Maison de Bade, qui est une des plus anciennes d'Allemagne. Le premier qui est au Midi, s'appelle le Marquisat de *Bade-Baden* : son Prince est Catholique. Le second, qui est plus au Nord, se nomme le Marquisat de *Bade-Dourlach*, & est gouverné par un Prince Luthérien.

562 GEOGRAPHIE MODERNE.

**BADÉ**, Capitale du Marquisat de Bade-Baden ; qui est à la branche aînée. Cette Ville est célèbre par ses bains d'eaux minérales, d'où elle a pris son nom.

**RASTADT**, petite Ville voisine de Bade ; elle a un beau Château, & elle est célèbre par le Traité de Paix fait en 1714. entre la France & l'Empereur.

Le Fort de Kell \*, dans une Isle du Rhin vis-à-vis Strasbourg, appartient au Marquis de Bade-Baden.

**DURLACH** ou **DOURLACH**. C'est une jolie Ville, Capitale du Marquisat de Bade-Durlach.

La Maison de Bade possède plusieurs belles Terres dans le Burgaw, dans la Bohême, dans le Palatinat du Rhin, dans le Luxembourg, & en Alsace.

§. IV. L'Evêché d'Augsbourg.

La Principauté de l'Evêque d'Augsbourg s'étend principalement le long du Leck à l'Orient, près de la Baviere ; mais il n'a aucun pouvoir pour le temporel dans la Ville d'Augsbourg qui est Impériale, & dont nous parlerons par conséquent à part : il y a cependant un beau Palais. C'est un des plus riches Evêques de l'Empire, & dont l'Etat a environ quarante lieues de long : il possède quelques autres petits territoires de côté & d'autre en Souabe.

**DILLINGEN** \*, anciennement **JULIOMAGUS** ; Université, sur le Danube, au Nord-Ouest d'Augsbourg, & au Sud-Ouest de Donavert. C'est où réside ordinairement l'Evêque d'Augsbourg, qui est maître de cette Ville & de son territoire.

**FURSEN**, sur le Leck, au Midi, sur les frontières de la Baviere & du Comté de Werdenfels : c'est une Ville commerçante, & un passage très-féquenté pour le Tirol & la Baviere.

L'A  
P'Occi  
siste e  
Dom  
reaux  
Diète  
Kemp  
est Im  
que d  
Hilde  
les M

Il e  
porte  
fede  
de l'  
desqu  
obser  
point  
pend  
ce P  
denc  
M  
tanc  
où l  
men

S. V  
L  
qui  
font

K  
ler.

§. V. *L'Abbaye de Kempten.*

L'Abbé à qui appartient cet Etat, qui est à l'Occident de l'Evêché d'Augsbourg, & qui consiste en 72. Paroisses, ou 35. seulement selon Dom Vaiffete, & beaucoup de Fiefs ou Châteaux, est Prince de l'Empire, a sa voix aux Diètes, & ne relève que du Pape. La Ville de Kempten ne lui appartient point, parcequ'elle est Impériale. L'Abbaye où il demeure est à quelque distance de Kempten : elle s'appelle Sainte Hildegarde, & est de l'Ordre de S. Benoît. Tous les Moines sont de qualité.

§. VI. *L'Evêché de Constance.*

Il est au Midi, des deux côtés du Lac qui porte son nom. L'Evêque de Constance qui possède plus de cent Bourgs & Villages, est Prince de l'Empire & Allié des Suisses, dans le Pays desquels il a de belles Terres. Nous avons déjà observé dans l'article précédent, qu'il n'étoit point maître de la Ville de Constance : il y a cependant un de ses Fauxbourgs qui appartient à ce Prélat, & où il fait de tems en tems sa résidence.

MERSEBOURG\*, au Nord-Est du Lac de Constance, & près de ce Lac : c'est une petite Ville où l'Evêque de Constance demeure ordinairement.

§. VII. *Principales Villes Impériales de Souabe.*

Les plus célèbres Villes Impériales de Souabe qui se gouvernent en forme de Républiques, sont :

1. *Entre le Danube & la Baviere.*

KEMPTEN, au Sud-Est de la Souabe, sur l'Il-  
ler, qui coulant du Sud au Nord, va se jeter  
Aavj



564 GEOGRAPHIE MODERNE.

dans le Danube vis-à-vis d'Ulm. La Ville de Kempten a beaucoup souffert d'un grand incendie qui y arriva en 1741. Ses Habitans sont Luthériens.

ISNY, au Sud-Ouest de Kempten. Le Comte Mangold de Weringen y fonda une Abbaye en 1106. qui fut nommée Isna, du ruisseau qui passe dans cette Ville. Le feu y prit en 1630. & y consuma près de quatre cens maisons, la Paroisse, la Maison de-Ville & l'Abbaye. Elle s'est rétablie depuis ; & quoique petite, elle se maintient dans la qualité de Ville Impériale qu'elle a acquise sous Charles IV.

MEMINGEN, sur l'Iller, au Nord-Ouest de Kempten. C'est une assez grande Ville qui a quelques fortifications, & qui est défendue d'un côté par des marais. Elle fait commerce de toiles, de futaines & de papier. Son territoire a six lieues de long sur quatre de large.

AUGSBOURG, au Nord-Est de Memingen, sur le Lech, à l'embouchure du Wertach. C'est une belle & grande Ville, riche & bien fortifiée : elle est sur-tout renommée par ses ouvrages d'orfèvrerie, d'horlogerie & d'ivoire. Son commerce étoit autrefois bien plus considérable qu'il n'est aujourd'hui. Ce qu'on y voit de plus remarquable est son Hôtel-de-Ville qui n'a pas son semblable dans tout l'Empire, & ses portes qui s'ouvrent & se ferment d'elles-mêmes, au moyen de quelques machines, lorsque quelqu'un veut y entrer la nuit. Les Charges sont également partagées entre les Catholiques & les Luthériens. Ce fut en cette Ville que les Protestans ou Luthériens présentèrent en 1530. leur Profession de foi, appelée la Confession d'Augsbourg, & en 1555. on y fit la paix de Religion, où l'on laissa la liberté aux Luthériens ; & il fut statué que désormais on ne persécuteroit personne dans l'Empire, à cause

de sa  
Conrad  
pire Ro  
par Vel  
plus ric  
rapport  
un jour  
namom  
million  
Fauxbo  
ruinés.  
milien  
Cathol  
d'étend

ULM  
C'est u  
mercan  
nes &  
Impéri  
Archiv  
L'Hôte  
de très-  
la seule  
exclus  
cette V  
ge. C'e  
connu  
cite, &

NOR  
vée da  
dans le  
les Sué  
souteni  
Impéri  
la haut  
HAL

## CERCLE DE SOUABE. 565

de sa Religion. C'est la patrie du Jurisconsulte Conrad Peutinger, si connu par les Cartes de l'Empire Romain, qui portent son nom, mises au jour par Velsler, & des Fuggers qui passoient pour les plus riches Négocians d'Allemagne, & dont on rapporte que l'Empereur Charles V. les étant venu un jour visiter, ils allumerent un fagot de Cinnamonome avec ses obligations qui montoient à un million d'or. Ils ont bâti 106. maisons dans un Fauxbourg, pour servir de demeure aux bourgeois ruinés. Ces Fuggers ont été ennoblis par Maximilien I. & faits Comtes par Charles V. Ils sont Catholiques, & possèdent des terres de dix lieues d'étendue entre l'Iller & le Wertach.

### 2. *Entre le Neckre & la Franconie.*

ULM sur le Danube, à l'Ouest d'Augsbourg. C'est une grande Ville, riche, peuplée & commerçante, sur-tout en toiles, en futaines, en laines & en fers. Elle est la première des Villes Impériales de Souabe, & c'est la dépositaire des Archives du Cercle. Ses Habitans sont Protestans. L'Hôtel-de-Ville & l'Eglise de Notre-Dame sont de très-beaux édifices. L'Eglise des Augustins est la seule qui soit restée aux Catholiques, qui sont exclus des charges publiques. Le territoire de cette Ville a douze lieues de long sur huit de large. C'est la patrie de l'illustre Jean Freinshemius; connu par ses Supplémens de Tite-Live, de Tacite, & de Quinte-Curce.

NORDLINGEN, au Nord d'Ulm: elle est enclavée dans le Comté d'Oettingen, & est fortifiée dans le gout ancien. Ce fut près de cette Ville que les Suédois qui étoient venus en Allemagne pour soutenir les Protestans, furent défaits par les Impériaux en 1634. après quoi ils abandonnerent la haute Allemagne.

HALL, au Nord-Ouest de Nordlingen, & sur

566 GEOGRAPHIE MODERNE.

les frontieres de Franconie : on l'appelle *Hall en Souabe*, pour la distinguer d'une Ville de même nom qui est en haute Saxe. Ses Habitans sont Luthériens.

**HAILBRON**, à l'Occident de Hall, sur les frontieres du Cercle Electoral du Rhin, & près du Neckre. Elle a quelques fortifications qui ont été augmentées en 1734. On y professe la Religion Luthérienne, & il y a des bains dans cette Ville, de laquelle dépendent plusieurs Villages. Le terroir des environs est fertile en vins. C'est la patrie de Jean Faber, sçavant Théologien de l'Ordre de S. Dominique.

**ESLING**, au Midi d'Hailbron, sur le Neckre ; à deux lieues de Stutgard. C'est une assez grande Ville, dont les Habitans sont Luthériens : il y a cependant plusieurs Couvens. L'Académie ou le Collège d'Essling est tombé depuis 1732. parceque l'Université de Tubingen & le Collège de Stutgard sont dans le voisinage de cette Ville.

**ROTWEIL**, au Midi de Tubingen, & près de la source du Neckre : elle est enclavée dans une des Terres de la Maison d'Autriche. Ses Habitans sont Catholiques, & ils étoient autrefois Alliés des Suisses. Il y a à Rotweil une Cour de Justice, dont la Jurisdiction s'étend sur la Souabe, la Franconie, le haut Rhin, & une partie des Pays Autrichiens ; mais on en peut appeler à la Chambre Impériale, & au Conseil Aulique de l'Empereur.

3. *Entre le Neckre & l'Alsace.*

**WEYL**, au Nord-Ouest de Stutgard. C'est une Ville assez considérable dont les Habitans sont Catholiques.

**ZELL**,

**GENGENBACH**,

**OFFENBURG** ; ce sont trois Villes au Sud-Ouest

de la So  
Catholi  
qui est F

C E  
à  
au Nor  
cident  
leurs sit

C'été  
Provin  
dans la  
ensuite  
guer de  
avoit fa  
blirent  
Ducs d  
indépe  
le pren  
tion de  
doit la

La F  
très-fer  
l'on no  
dionale

Ses p  
Le l  
Occide  
à Bamb  
fort, &

La S  
& se dé

Le l  
l'Evéc

CERCLE DE FRANCONIE. 567  
de la Souabe, & au voisinage du Rhin. Elles sont  
Catholiques, & il y a dans Gengenbach un Abbé  
qui est Prince de l'Empire.

---

#### ARTICLE IV.

##### *Du Cercle de Franconie.*

C E Cercle est borné au Midi, par la Souabe ;  
à l'Orient, par la Baviere & la Bohême ;  
au Nord, par le Cercle de haute Saxe ; & à l'Occi-  
dent, par celui du haut Rhin. Ce pays est d'ail-  
leurs situé au milieu de l'Allemagne.

C'étoit, selon plusieurs Historiens, une des  
Provinces des anciens *Francs*, qui s'étendoient  
dans la Westphalie & la basse Saxe. Ce Pays fut  
ensuite appelé *France orientale*, pour le distin-  
guer de la Gaule, dont une partie des *Francs*  
avoit fait la conquête. Les Rois de France y éta-  
blirent des Gouverneurs qui prirent le titre de  
Ducs de Franconie, & qui se rendirent ensuite  
indépendans. Conrad, l'un d'eux, devint en 911.  
le premier Empereur Germain, après l'extinc-  
tion de la branche de Charlemagne, qui possé-  
doit la Germanie ou l'Allemagne.

La Franconie est bien peuplée, & est par-tout  
très-fertile en bleds, en fruits & en pâturages, où  
l'on nourrit beaucoup de bestiaux. Sa partie méri-  
dionale produit de bons vins.

Ses principales Rivieres sont :

Le *Mein* qui traverse la Franconie d'Orient en  
Occident, & y prend sa source au Nord-Est, passe  
à Bamberg, à Wirtzbourg, à Wertheim, à Franc-  
fort, & se jette dans le Rhin à Mayence.

La *Sala*, qui parcourt la partie septentrionale,  
& se décharge dans le Mein.

Le *Rednitz* qui prend sa source au Sud-Est dans  
l'Evêché d'Aichstet, traverse la Franconie du

Midi au Septentrion , & se jette dans le Mein au-dessous de Bamberg.

Les principaux États de ce Cercle sont au nombre de cinq : sçavoir , les Evêchés 1. de Bamberg , & 2. de Wirtzbourg , au milieu : 3. l'Evêché d'Aichstet , au Sud-Est : 4. le Marquisat de Culembach ou de Bareith , au Nord-Est : 5. le Marquisat d'Anspach , au Midi.

Ce Cercle a pour directeurs l'Evêque de Bamberg , & l'un des deux Marquis de Culembach & d'Anspach , tour à tour. L'Evêque a seul le droit de faire les propositions , de recueillir les suffrages , & de dresser les conclusions.

Il y a en Franconie cinq Villes Impériales & Libres.

#### S. I. L'Evêché de Bamberg.

Cet Evêché fut fondé en 1006. par l'Empereur Henri II. qui accorda à son Evêque , qui est le premier & un des plus riches de l'Allemagne , deux grands privilèges. Le premier est de n'avoir d'autre Métropolitain que le Pape ; le second est plus singulier & plus extraordinaire. Cet Empereur ordonna que les quatre grands Officiers de l'Empire , sçavoir , le Grand-Echanson , le Grand-Maitre , le Grand-Maréchal & le Grand-Chambellan , seroient Officiers héréditaires de l'Evêque de Bamberg , & lui feroient hommage de leurs Charges & de quelques-unes de leurs Terres : mais aujourd'hui ils ont des Vicaires pour ces Charges , par lesquels ils rendent ces hommages. L'Evêque de Bamberg possède des Terres assez considérables en Carinthie , comme nous l'avons dit.

BAMBERG est sa Capitale. C'est une grande & belle Ville , au confluent du Mein & du Rednitz. L'Eglise Cathédrale en est magnifique , aussi bien que le Palais Episcopal qui a de fort beaux jardins.

C  
CRON  
suent de  
de Cron  
delle.

Cet E  
Evêque p  
WIRT  
une Vill  
Château  
un très-b  
Pour être  
il faut se  
Le sujet

Chanoir  
guette à  
sur le do  
Princes  
exposés

CARL  
Wirtzbo  
regne de  
il y a un  
avoir été

KISS  
C'est un  
les , &  
beaucou

De

Au N  
cien C  
Princip  
plusieur  
Landgr  
voisin d  
aussi un

## CERCLE DE FRANCONIE. 569

CRONACK, au Nord-Est de Bamberg, au confluent des rivières de Radach, de Haslach, & de Cronack, *Ville forte*, qui a une bonne Citadelle.

### §. II. L'Evêché de Wirtzbourg.

Cet Evêché est d'un très-grand revenu. Son Evêque porte le titre de Duc de Franconie.

WIRTZBOURG, *Capitale*, sur le Mein. C'est une Ville assez grande & bien peuplée, dont le Château qui est fort est la demeure de l'Evêque : un très-beau Pont joint le Fauxbourg à la Ville. Pour être reçu Chanoine dans cette Cathédrale, il faut se soumettre à une cérémonie singulière. Le sujet présenté doit passer devant tous les Chanoines rangés en haye avec chacun une baguette à la main, dont ils le frappent légèrement sur le dos. C'est pour éloigner de ce Chapitre les Princes de l'Empire, qui ne voudroient pas être exposés à une pareille cérémonie.

CARLSTAT, sur le Mein, au Nord-Ouest de Wirtzbourg. C'étoit une Ville déjà célèbre dès le règne des Empereurs de la race de Charlemagne : il y a un Château nommé *Carlburg*, qu'on croit avoir été bâti par Charles le Chauve.

KISSING, au Nord-Est de Carlstat, sur la Sala : C'est une petite Ville où il y a des eaux minérales, & dans les environs de laquelle on trouve beaucoup de gibier.

#### *De quelques Etats voisins de Wirtzbourg.*

Au Nord de l'Evêché de Wirtzbourg, est l'ancien Comté de *Henneberg*, auquel l'on joint la Principauté de *Coburg*. Ce Pays est partagé entre plusieurs des branches de la Maison de Saxe : le Landgrave de Hesse-Cassel, qui est un Prince voisin dans le Cercle du haut Rhin, en possède aussi une partie.

**HENNEBERG** n'est plus qu'un vieux Château ruiné, d'où le Comté a tiré son nom.

**MEINUNGEN**, petite Ville sur la *Werra*, où résident les Ducs de Saxe-Meinungen, qui forment la troisième branche des Princes de Saxe, descendans d'Ernest, dont nous parlerons dans l'article suivant.

**ROMHILT**, au Sud-Est d'Henneberg. C'est une petite Ville avec deux Châteaux, qui a été possédée jusqu'en 1710. par une branche des Princes de Saxe, qui en prenoit son nom. Après son extinction il y eut de grandes disputes pour le partage : enfin en 1720. les Princes de Saxe surnommés de Gotha, de Meinungen, de Salsfeld, & d'Hildbourghausen, partagèrent les trois Bailliages dont la Maison de Romhilt étoit maîtresse.

**HILDBOURGHAUSEN** \*, au Nord-Est, sur la *Werra*. C'est une petite Ville, avec un beau Château où réside le Duc de Saxe Hildbourghausen.

**COBURG**, au Sud-Est d'Henneberg, sur le *Jetz*. C'est une assez grande Ville, bien bâtie, avec un Château où le Duc de Saxe-Salsfeld fait souvent sa résidence.

**SMALKALDEN**, au Nord d'Henneberg, assez près de la *Werra*. C'est la Ville la plus considérable du Comté d'Henneberg : elle appartient, avec son territoire, au Landgrave de Hesse-Cassel. La Ligue des Princes Protestans contre Charles-Quint, s'y conclut en 1530. On trouve aux environs des mines de fer & d'acier, & on y compte environ 500. forges. Smalkalden est la patrie de Christophe Cellarius, Auteur d'un grand Ouvrage sur toute la Géographie ancienne.

Au Midi de Wirtzbourg sont les principaux Domaines du Grand-Maitre des Chevaliers de l'Ordre Teutonique. Cet Ordre est assez répandu dans l'Allemagne, quoiqu'il ne soit pas aussi puissant qu'il étoit autrefois. Il commença en 1190.

à Jér  
de la  
blisse  
tout e  
leur  
Pays.  
leur  
bua  
possé  
sécul  
la Po  
Cepen  
gne  
Terr  
dues  
toujo  
en 1  
ques  
quoi  
berg  
médi  
liers  
dent  
Cath  
M  
ber.  
teau  
tonic  
plus  
Colo  
L  
Cero  
appa  
ont  
E  
peup

## CERCLE DE FRANCONIE. 571

à Jérusalem ; & ses Chevaliers ayant été chassés de la Terre-Sainte, firent depuis 1230. des établissemens considérables en Allemagne, & surtout en Prusse, où pour convertir les Païens, ils leur firent la guerre, & s'emparèrent de leur Pays. En 1525. Albert-Marquis de Brandebourg, leur soixante-quatrième Grand-Maitre, s'attribua toutes les Terres que l'Ordre Teutonique possédoit en Prusse, & les fit ériger en un Duché séculier qui a été 162. ans un Fief relevant de la Pologne, & qui est devenu Royaume en 1702. Cependant les Chevaliers Teutoniques d'Allemagne élurent un nouveau Grand-Maitre pour les Terres qui leur restoient, & qui y sont répan- dues de côté & d'autre. Ce Grand-Maitre qui est toujours électif, fut admis aux Etats de Franconie en 1538. & son rang parmi les Princes Ecclésiastiques est entre les Archevêques & les Evêques, quoiqu'il lui soit contesté par l'Evêque de Bamberg, qui, comme nous l'avons dit, dépend immédiatement du Pape. Quelques-uns des Chevaliers Teutoniques sont Luthériens, mais ils gardent tous le célibat. Le Grand-Maitre doit être Catholique.

**MERGENTHEIM** ou **MARIENTHAL**, sur le *Tauber*. C'est une petite Ville, avec un beau Château, où réside le Grand-Maitre de l'Ordre Teutonique, quand il n'a pas d'autre Principauté plus considérable. L'Archevêque-Electeur de Cologne a été élu Grand-Maitre en 1732.

Le Comté d'*Erpach* à l'Ouest, mais dans le Cercle du haut Rhin, entre le Mein & le Rhin, appartient au Cercle de Franconie. Ses Comtes ont séance dans les Diètes générales de l'Empire.

**ERPACH**, *Capitale*. C'est une petite Ville assez peuplée.



## S. III. L'Evêché d'Aichstet.

Cet Etat est petit , mais très-fertile & près du Danube.

**AICHSTET** , Capitale , sur l'*Altmuhl*. C'étoit anciennement un Monastere de Bénédictins fondé vers l'an 740. par Saint Willibald , dans un lieu rempli de chênes. Il s'y forma dans la suite une Ville appelée Aichstet , du mot *Ai:ht* , qui veut dire un chêne. L'Evêque réside au Château de Wilibalsbourg , nommé vulgairement Walperfsbourg. Jean Conrad , Evêque de cette Ville , fit présent à sa Cathédrale en 1611. d'un ostenoire ou soleil d'or magnifique pour servir à exposer le S. Sacrement , du poids de 40. marcs , enrichi de 350. diamans , de 1400. perles , de 250. rubis , &c.

## S. IV. Le Marquisat de Culembach ou de Bareith.

Ce Margraviat ou Marquisat appartient à un Prince descendant de la branche cadette des Electeurs de Brandebourg , qui avant que d'avoir l'Electorat qui est en haute Saxe , étoient Burgraves ou Princes de cette partie de la Franconie & de la suivante , aussi-bien que du territoire de la Ville de Nuremberg qui est entre deux. Le Marquis de Culembach ou de Bareith est Luthérien , comme la plupart de ses sujets.

**BAREITH** ou **BEIRUT** , au milieu du Pays , Capitale. C'est une Ville assez considérable & belle , où le Marquis fait sa résidence , & il en tire aujourd'hui son nom. Il y a établi en 1742. une Université.

**CULEMBACH** , au Nord-Ouest de Beirut , sur une des branches du Mein. C'est une jolie Ville , où le Marquis demuroit ci-devant , & près de laquelle est une très-bonne Forteresse nommée *Plassenbourg* : on y conserve les Archives du Pays.

Il a  
Brand  
ther.

ANS  
de mé  
ou Ma  
lais. C

SCH  
une V  
qu'un  
tis de  
établis  
patrie  
par l'é  
en 174  
prime

S, V

NU  
bach &  
de Vil  
& la r  
borieu  
fourni  
une s  
mique  
meuse  
ques ,  
pital  
Charl  
l'Emp  
Scept  
teau ,  
riens .  
On fa

## CERCLE DE FRANCONIE. 573.

### S. V. Le Marquisat d'Anspach.

Il appartient aussi à un Prince de la Maison de Brandebourg. On y professe la doctrine de Luther.

ANSPACH, au Midi, Capitale, sur la Riviere de même nom. C'est la résidence du Margrave ou Marquis de ce nom, qui a un très-beau Palais. On fait de belle porcelaine dans cette Ville.

SCHWABACH \*, à l'Orient d'Anspach. C'est une Ville bien peuplée & très-marchande, depuis qu'un grand nombre de François Calvinistes sortis de France à cause de leur Religion s'y sont établis, & y ont formé des Manufactures. C'est la patrie de Jean-Philippe Baratier, enfant célèbre par l'étendue prodigieuse de sa science : il mourut en 1740. âgé de 19. ans. On a commencé à imprimer de ses ouvrages, qu'il n'avoit que 11. ans.

### S. VI. Des principales Villes Impériales de Franconie.

NUREMBERG, entre les Marquisats de Culembach & d'Anspach, sur le Pegnitz. C'est une grande Ville, célèbre par sa beauté, son commerce, & la richesse de ses Habitans, qui sont très-laborieux & fort industrieux. Elle a un Arsenal bien fourni, un bel Hôtel-de-Ville, un fort Château, une superbe Bibliothèque, un Théâtre Astronomique, un Observatoire, & une Académie fameuse de Peinture. Les Eglises y sont magnifiques, entr'autres celle du Saint-Esprit ou de l'Hôpital ; on y garde les ornemens Impériaux de Charlemagne, qui servent au couronnement de l'Empereur : ce sont la Couronne, le Globe, le Sceptre, la Dalmatique, le Surplis d'or, le Mantéau, &c. La plupart des Habitans sont Luthériens, & il n'y a qu'une seule Eglise Catholique. On fait à Nuremberg un grand commerce d'é-

574 GEOGRAPHIE MODERNE.

toffes, de montres, d'ouvrages de cuivre & de quincailleries, d'estampes & de cartes de Géographie. L'Empereur y a établi en 1751. une Société Cosmographique, pour la perfection de l'Astronomie & de la Géographie. Cette Ville a donné naissance à Jean Cocléus, célèbre Théologien Catholique, & à Joachim Camérarius, fameux Médecin.

ALTORE, *Université*. Quoique cette Ville ne soit pas Impériale, nous la joindrons néanmoins à Nuremberg, parceque c'est le lieu principal de son territoire qui a environ douze lieues de diamètre & quarante de circuit.

SCHWEINFURT, sur le Mein. Cette Ville qui est enclavée dans l'Evêché de Wirtzbourg, n'est pas grande, mais bien fortifiée. Ses environs sont riches en bétail, & fournissent beaucoup de bled & de vin.

WINSHEIM, au Sud-Est de Wirtzbourg, dans le Marquisat d'Anspach. Elle est assez forte, & son terroir est fort abondant en vins : ses Habitans sont Luthériens.

FRANCFORT sur le Mein, est mis par quelques Auteurs dans le Cercle de Franconie ; mais selon l'ordre politique il doit être rapporté au Cercle du haut Rhin où il est enclavé : nous en parlerons dans l'article 5. de la section suivante.



CE

Des Cercles

CE Ce

xe :

Duché de

L'air de

Le terroir

il y vient

d'argent &

merce de

teinture,

La Mai

des plus a

quand me

elle le pré

par Charl

qui étoien

de Frédé

mourut E

& Albert.

nommée

*Albertine*,

qui a l'El

ainée en f

Cette bra

celles des

de Meinu

tha, d'Hi

leur nom

## SECTION II.

*Des Cercles de la basse Allemagne , ou Septentrionale.*

## ARTICLE I.

*Du Cercle de haute Saxe.*

CE Cercle se divise en trois parties : 1. la Saxe : 2. l'Electorat de Brandebourg : 3. le Duché de Poméranie.

L'air de ce Pays est très-bon , quoique froid : Le terroir est fertile en bleds & en pâturages , mais il y vient peu de vin. On y trouve des mines d'argent & de plomb. Il s'y fait un grand commerce de *Gaude*, plante qui sert beaucoup à la teinture , & qui y croit en abondance.

La Maison de Saxe est une des plus illustres & des plus anciennes d'Allemagne & de l'Europe , quand même elle ne descendroit pas , comme elle le prétend , de Witikind Duc de Saxe vaincu par Charlemagne. Les Princes de cette Maison , qui étoient ci-devant en grand nombre , viennent de Frédéric le Débonnaire ou le Pacifique , qui mourut Electeur en 1464. Ses deux fils , Ernest & Albert , sont la tige des deux branches ; l'une nommée *Ernestine* , qui est l'aînée , & l'autre *Albertine* , qui est la cadette : c'est cette dernière qui a l'Electorat depuis l'an 1547. que la branche aînée en fut privée par l'Empereur Charles-Quint. Cette branche aînée , ou *Ernestine* , a produit celles des Ducs de Weimar , d'Eysenach (éteinte) , de Meinungen , de Romhildt (éteinte) , de Gotha , d'Hildbourghausen & de Salfeld , qui ont pris leur nom des Villes de leur résidence , soit en

576 GEOGRAPHIE MODERNE.

Thuringe, soit dans le Comté d'Henneberg en Franconie. La branche *Albertine* a produit celle des nouveaux Electeurs, & celles des Ducs de Weissenfels, de Mersburg, de Naumburg ou de Zeitz, qui sont maintenant éteintes, à l'exception de la dernière, dont il reste un Prince qui est Evêque de Letomeritz en Bohême : l'Electeur a réuni tous leurs Etats.

Le Cercle de haute Saxe n'a qu'un Directeur ; qui est le Duc de Saxe. Il n'y a que deux Villes Impériales qui sont enclavées dans le Landgraviat de Thuringe ; sçavoir, *Mulhausen & Nort-hausen*, vers l'Occident.

§. I. La Saxe.

Elle se divise en quatre parties : 1. Duché & Electorat de Saxe, au Nord-Est : 2. Marquisat de Misnie, au Midi : 3. Landgraviat de Thuringe, & 4. Principauté d'Anhalt, à l'Occident.

1. Duché & Electorat de Saxe.

La Maison des Marquis de Misnie, de qui viennent les Ducs de Saxe d'aujourd'hui, n'eut ce Duché qu'en 1422. & l'Electorat en 1428. La Maison d'Ascanie, d'où sortent les Princes d'Anhalt, en étoit auparavant en possession.

WITTEMBERG, Capitale, Université, sur l'Elbe. C'est dans cette Ville que la Secte des Luthériens a pris naissance en 1517.

TORGAW, Place forte, sur l'Elbe. Cette Ville est Capitale d'une Seigneurie de même nom, & a un beau Château. Elle est sur les frontieres de la Misnie, & la plupart des Géographes Alle-mans prétendent qu'elle en dépend. C'est la patrie de Grégoire Horstius célèbre Médecin, surnom-mé l'*Esculape de l'Allemagne*.

HALL, à l'Occident, avec son territoire, ap-partient à l'Electeur de Brandebourg, en qualité de

de Duc  
avec un  
lines &  
Calvini

DRES  
Misnie,  
C'est un  
des plus  
y ont un  
gée en  
elles for  
pas de  
teur de  
Ville, q  
un nomb  
n'avait  
Décemb  
dit le 25  
Manufac  
de Saxe  
la patrie  
decine d  
teur de  
Médecin

LEIPS  
Ville cor  
Commer  
l'endroit  
C'est la  
d'un sçav  
losophe  
Mencke  
commen  
qui a été  
Ville.

MEISS  
Tom

## CERCLE DE HAUTE SAXE. 577

De Duc de Magdebourg. C'est une belle Ville, avec une *Université* fameuse. Il y a de riches salines & des fabriques de soie, dont les François Calvinistes prennent soin.

### 2. La Misnie.

DRESDE, sur l'Elbe, Capitale du Marquisat de Misnie, & la résidence de l'Electeur de Saxe. C'est une grande Ville, fort peuplée, & l'une des plus belles de l'Allemagne : les Ducs de Saxe y ont un magnifique Château. Dresde est partagée en deux Villes, l'ancienne & la nouvelle : elles sont jointes par un très-beau pont de 400. pas de longueur sur l'Elbe. Depuis que l'Electeur de Saxe est Catholique, il y a dans cette Ville, qui étoit auparavant toute Luthérienne, un nombre considérable de Catholiques. Dresde n'avoit jamais été prise, mais elle le fut le 18. Décembre 1745. par le Roi de Prusse, qui la rendit le 25. du même mois en faisant la paix. La Manufacture de cette belle & fameuse porcelaine de Saxe souffrit beaucoup de cette guerre. C'est la patrie de Tobie Tandler, Docteur en Médecine de l'Université de Wittemberg, & Auteur de plusieurs Dissertations de Physique & de Médecine.

LEIPSICK, Université, sur le Pleiss. C'est une Ville considérable, où les Sciences, les Arts & le Commerce fleurissent également. Leipsick est l'endroit où l'on parle allemand le plus purement. C'est la patrie de Godefroi-Guillaume Leibnitz, d'un sçavoir universel ; & sur-tout excellent Philosophe & Mathématicien ; de Jean-Burchard Mencke, continuateur du Journal de Leipsick commencé par son pere Louis Othon Mencke, qui a été cinq fois Recteur de l'Université de cette Ville.

MEISSEN, sur l'Elbe, entre Dresde & Tor-

578 GEOGRAPHIE MODERNE.

**gaw.** Cette Ville avoit autrefois un Evêque suffragant de Prague, mais son Evêché a été sécularisé par les Electeurs de Saxe, dont la Ville dépend : c'est elle qui a donné le nom à la Misnie, dont elle étoit la Capitale.

**ZEITZ**, sur l'Eister, au Sud-Ouest de Leipfick. Cette Ville qui étoit la résidence des Ducs de Saxe-Zeitz, est échue avec leurs autres possessions, à l'Electeur qui étoit comme eux de la branche Albertine. Cette réunion est arrivée en 1718. après la mort du dernier Duc Maurice-Guillaume.

**MERSBURG**, sur la Sala. Il y a un beau Château où résidoient ci-devant les Ducs de Saxe-Mersburg, dont la Maison a fini en 1738. & l'Electeur en a hérité. Cette Ville étoit autrefois un Evêché qui a été sécularisé.

**NAUMBURG**, sur la Sala. C'est une Ville considérable, dont l'Evêché a été sécularisé. Elle appartenoit ci-devant au Duc de Saxe-Zeitz.

**WEISSENFELS**\*, jolie Ville sur la Sala, entre Naumburg & Mersburg : elle a un beau Château bâti sur une hauteur, où résidoit le Duc de Saxe-Weissenfels, dont la branche a été éteinte en 1746. L'Electeur en a hérité.

Le Marquisat de Misnie renferme encore trois Pays : sçavoir, l'Ertzeburg au Sud ; le Voigtland & l'Osterland, au Sud-Ouest.

L'Ertzeburg, ou le Pays des montagnes, appartient tout entier à l'Electeur.

**FRIDBERG**, ancienne Ville, près de laquelle sont des mines d'argent.

**ZUICKAW**, au Sud-Ouest de Fridberg, sur la *Mulda de Scheneberg*. C'est une jolie Ville, dans le voisinage de laquelle sont aussi des mines d'argent très-célèbres. On trouva dans les mines de Scheneberg en 1477. sous l'Empereur Frédéric III. un bloc d'argent d'une grosseur ex-

traordinaire  
descendi  
sur ce b  
manger a  
sant Seign  
vaut mie  
table 400

Le Vo  
lecteur de  
partagés  
tie septen

PLAW  
Villes les  
l'Electeur  
Saxe-Ze

REICH  
cident de

GERA  
bien bâti  
tes de Re  
mune po  
le moyen  
tement de

L'Oster  
partagé e  
de Weim  
quarts.

ALTEN  
le Pleiff,  
Saxe-Gor  
verner tou  
Ce que le  
de lieu co  
près de la

Ce Pay  
François

## CERCLE DE HAUTE SAXE. 579

traordinaire : le Duc Albert voulut le voir, & descendit dans la mine ; il fit mettre le couvert sur ce bloc précieux, & dit à ceux qu'il faisoit manger avec lui : *L'Empereur Frédéric est un puissant Seigneur, mais vous conviendrez que ma table vaut mieux que la sienne.* On fit ensuite de cette table 400. quintaux de monnoie d'argent.

Le *Voigtland* n'appartient pas tout entier à l'Electeur de Saxe. Les Comtes de *Reussen* qui sont partagés en sept branches, en possèdent la partie septentrionale.

*PLAWEN*, au Midi, sur l'*Eister*, est une des Villes les plus considérables de celles qui sont à l'Electeur : elle appartenoit ci-devant au Duc de Saxe-*Zeitz*.

*REICHENBACH* \*, Ville commerçante, à l'Occident de *Zuickaw*, aussi à l'Electeur de Saxe.

*GERA*, au Nord de *Plawen*. C'est une Ville bien bâtie, sur l'*Eister* : elle appartient aux Comtes de *Reussen* qui y ont établi une Régence pour tout leur Domaine qu'ils ont trouvé le moyen de conserver. Ils dépendent immédiatement de l'Empire, dont ils sont Princes.

L'*Osterland*, qui est au Nord du *Voigtland*, est partagé entre les Ducs de Saxe-*Gotha*, & ceux de *Weimar* : les premiers en possèdent les trois quarts.

*ALTENBOURG*, grande Ville, à l'Orient, sur le *Pleiff*, avec titre de Principauté. Le Duc de Saxe-*Gotha* y a établi une Régence pour gouverner tout ce qui dépend de lui dans l'*Osterland*. Ce que le Duc de Saxe-*Weimar* possède, n'a point de lieu considérable : ses terres sont à l'Occident, près de la Riviere de *Sala*.

### 3. La Thuringe.

Ce Pays étoit autrefois un Royaume auquel les François mirent fin en 524. après la défaite &



580 GEOGRAPHIE MODERNE:

la mort d'Hermanfrid, son dernier Roi. Il eut ensuite des Landgraves jusqu'en 1240. qu'il fut uni à la Misnie : enfin la Maison de Saxe s'étant partagée en deux branches, l'*Ernestine* y eut presque tout son partage ; & cette grande branche s'est subdivisée ensuite, comme nous l'avons dit ; en plusieurs Maisons particulières qui prennent toutes le nom de Ducs de Saxe, en y ajoutant celui de leur principale résidence. Il y a encore en Thuringe plusieurs autres petits Princes, & l'Electeur de Mayence y possède deux territoires. Il y a aussi deux Villes libres & Impériales.

**ERFORD**, vers le milieu, sur la *Gera*. C'est une grande & riche Ville bien peuplée, qui est à l'Electeur de Mayence, aussi-bien que son territoire où l'on compte 73. Villages. C'est la patrie de Jean-Michel Wansleb, Dominicain, Auteur d'une Histoire de l'Eglise d'Alexandrie, & d'autres Ouvrages.

Le Pays d'*Eichfeld*, à l'Occident, appartient encore à l'Electeur de Mayence.

**DUDERSTAT**, jolie petite Ville, est la plus remarquable de ce petit Pays.

**WEIMAR**, à l'Orient d'Erford, sur l'*Ilm*. C'est une belle Ville, avec un grand & magnifique Château où réside le Duc de Saxe-Weimar. Ce Prince y a une riche Bibliothèque, & un Médaillier très-curieux.

**IENA**, Université, près de la *Sala*. Cette Ville appartenoit ci-devant au Duc de Saxe-Eysenach ; dont la famille ayant été éteinte en 1741. le Duc de Saxe-Weimar a hérité de ses terres.

**SALFELD**, au Sud-Ouest de Iena, sur la *Sala*. C'est une petite Ville qui donne son nom à une branche des Ducs de Saxe, qui possède des terres dans le Comté d'Henneberg en Franconie, comme nous l'avons dit.

**GOTHA**, à l'Occident d'Erford, sur la *Nessa*.

C'est une meure le ancienne dans son Cabinet d

EYSEN. petite Ville Duc de Saxe Duc de Saxe

MULHA une Ville bien peuplée a un territoire

NORTH autre Ville

Le Comté cette Ville y est encore prodigieusement

Electeurs de ce séquestre

MANSFELD une montagne

EISLEBACH près d'un Iain Luther

Le Comté déréable, divisé en deux Mansfeld de ses frontières

Il y a de

Cet Etat possédé par celle d'Assise ce qu'elle

## CERCLE DE HAUTE SAXE. 581.

C'est une Ville assez grande & fortifiée, où demeure le Duc de Saxe-Gotha, qui est de la plus ancienne branche descendue d'Ernest. On voit dans son Palais une très-belle Bibliothèque & un Cabinet de raretés.

EYSENACH, plus à l'Occident, sur la Nessa, petite Ville qui étoit ci-devant la résidence d'un Duc de son nom : elle appartient maintenant au Duc de Saxe-Gotha.

MULHAUSEN, au Nord-Est d'Eysenach. C'est une Ville Libre & Impériale qui est grande & bien peuplée, & où il y a de belles Eglises. Elle a un territoire qui contient 18. Villages.

NORTHAUSEN, vers le Nord de la Thuringe, autre Ville Libre & Impériale.

Le Comté de Mansfeld, qui est à l'Orient de cette Ville, a été mis en séquestre l'an 1570. & y est encore, ses Comtes ayant fait des dépenses prodigieuses qu'ils ne pouvoient acquitter. Les Electeurs de Saxe & de Brandebourg jouissent de ce séquestre par moitié.

MANSFELD, Capitale, près de la *Wipper*, sur une montagne.

EISLEBEN\*, à l'Orient du Comté de Mansfeld, près d'un Lac. C'est le lieu de la naissance de Martin Luther, qui y vint mourir en 1546.

Le Comté de Schwarzbourg, qui est assez considérable, & qui a des Princes particuliers, est divisé en deux parties, dont l'une est contiguë à Mansfeld & à l'Eichfeld; & l'autre est au Midi, sur les frontieres de Franconie.

Il y a deux Princes de ce nom.

### 4. La Principauté d'Anhalt.

Cet Etat qui est au Nord de la Thuringe, est possédé par une ancienne Maison qui descend de celle d'Ascanie. Si elle avoit encore aujourd'hui ce qu'elle possédoit au douzième siècle, elle se-

582 GEOGRAPHIE MODERNE.

roit une des plus puissantes de l'Empire : en effet ; elle eut le Marquisat de Brandebourg depuis l'an 1152. jusqu'en 1322. le Duché de Saxe depuis 1180. jusqu'en 1422. & celui de Saxe-Lawembourg ( dans la basse Saxe ) depuis 1422. jusqu'en 1689. De tout cela il ne lui est resté que la Principauté d'Anhalt, son ancien patrimoine.

Son terroir est fertile en bleds & en fruits, surtout en pommes excellentes. Il y a des mines d'argent, de fer & de charbon de terre. Le gibier & le bois y sont fort communs.

Cette Principauté est divisée en quatre parties, selon les quatre branches de cette Maison, qui prennent leur nom des Villes où elles font leur résidence. On y professe le Luthéranisme, & il y a beaucoup de Juifs.

DESSAW, au confluent de l'Elbe & de la Mulde. Cette Ville a un grand Château avec un beau Parc : elle est la résidence du Prince d'Anhalt de la branche aînée.

BERNBURG, à l'Ouest de Dessaw. C'est une belle Ville, avec un pont sur la Sala. Le Château du Prince est bâti sur une éminence.

COETHEN\*, entre Bernburg & Dessaw, un peu vers le Midi.

ZERBST, au Nord de Dessaw, belle Ville ; avec un beau Château : il y a un fameux Collège.

L'Abbaye de *Quedlinbourg* & son territoire sont en partie enclavés dans la Principauté d'Anhalt. Son Abbessé, qui est Luthérienne comme les Religieuses, est Princesse de l'Empire.

§. II. La Marche de Brandebourg.

C'est un Marquisat & Electorat, qui se divise en cinq Marches ; sçavoir, 1°. la Moyenne Marche qui est la plus grande de toutes au Midi ; 2°. le Nèw-Marck, ou Nouvelle Marche, à l'Orient ; 3°. l'Alt-Marck, ou Vieille Marche, à

l'Occid  
Ouest ;  
Nord-E  
gé de m  
grave d  
d'Hohe  
aujourd  
maître  
d'autres  
côtés en  
40. à 5

BERL  
particul  
Cette V  
sa partie  
pelle Co  
Prusse,  
Biblioth  
grandes  
plantées  
allées. L  
séparés

(a) Pou  
ce Prince  
tous ses E  
mèranie  
presque t  
le Comté  
à l'Orien  
de Hall,  
dans la S  
de Halbe  
pauté de  
de la Ma  
Westphal  
Pays-Bas  
L'Electeu  
le plus g  
triche, &  
de ses diff  
de crédit

## CERCLE DE HAUTE SAXE. 583

l'Occident; 4°. la Marche de Pregnitz, au Nord-Ouest; 5°. l'Ukermarck ou Marche d'Uker, au Nord-Est. Cet Etat après avoir plusieurs fois changé de maître, fut donné en 1417. à Frédéric Burgrave de Nuremberg, qui descendoit de la Maison d'Hoher-Zollern : sa famille le possède encore aujourd'hui. L'Electeur de Brandebourg qui est maître de la Prusse en Pologne, & de beaucoup d'autres Terres considérables répandues de divers côtés en Allemagne, &c. est plus connu depuis 40. à 50. ans sous le nom de Roi de Prusse (a).

BERLIN, Capitale de tout le Brandebourg, & en particulier de la Moyenne Marche, sur la Sprée. Cette Ville est grande, belle & fort marchande; sa partie méridionale au-delà de la Riviere, s'appelle *Coln*. Le Palais royal où réside le Roi de Prusse, est magnifique; il s'y trouve une belle Bibliothèque & un riche Cabinet. Ses rues sont grandes, belles & bien pavées. La plupart sont plantées de rangs d'arbres qui forment de belles allées. Les différens quartiers de cette Ville sont séparés par de beaux canaux, sur lesquels on a

(a) Pour donner une idée complete de la puissance de ce Prince, nous mettrons ici sous un même point de vue tous ses Etats. Outre la Marche de Brandebourg, & la Poméranie dont il est maître en grande partie, il possède presque toute la Silésie, au Sud-Est du Brandebourg, & le Comté voisin de Glarz, dans le Royaume de Bohême, à l'Orient; une partie de la basse Lusace; le territoire de Hall, & la moitié du Comté de Mansfeld par séquestre, dans la Saxe; le Duché de Magdebourg & la Principauté de Halberstat, dans le Cercle de basse Saxe; la Principauté de Minden, le Comté de Ravensberg, le Comté de la Marck, & le Duché de Cleves, dans le Cercle de Westphalie; une partie de la haute Gueldre, dans les Pays-Bas; enfin la Principauté de Neuchâtel, en Suisse. L'Electeur de Brandebourg, ou le Roi de Prusse, est ainsi le plus grand terrien d'Allemagne après la Maison d'Autriche, & il a voix & rang dans plusieurs Cercles, à cause de ses différentes Principautés, ce qui lui donne beaucoup de crédit dans l'Empire.

construit des ponts - levis qui ne cèdent pas en beauté à ceux de plusieurs Villes de la Hollande qui leur ont servi de modele. On voit sur le beau Pont de pierre de taille, construit sur une des branches de la Sprée, une statue équestre de l'Electeur Frédéric-Guillaume. L'homme & le cheval sont d'une seule pièce qui a été jettée tout d'un coup. Elle pèse 3000. quintaux, & a couté 40000. écus. Berlin a une Académie des Sciences, un Observatoire & un Arsenal superbe. La Religion dominante est la Calviniste; mais on laisse à ceux qui professent d'autres Religions une grande liberté de conscience. C'est de cette Ville que nous viennent ces carrosses légers qu'on nomme *Berliner*.

FRANCFORT, sur l'Oder, au Sud-Est de Berlin, *Université*. Cette Ville qui est riche & grande, étoit autrefois Impériale. Il y a près de Francfort un Canal qui joint la Sprée à l'Oder.

BRANDEBOURG, sur la Riviere d'Havel, à l'Ouest de Berlin, autrefois Capitale du *Mittel-March*, ou moyenne Marche. C'est une Ville très-commerçante; on la divise en vieille Ville & Ville neuve: cette dernière a des rues très-droites & fort belles. Il y avoit autrefois un *Evêché* en cette Ville, mais les changemens de Religion l'ont fait supprimer.

POTZDAM\*, sur l'Havel, entre Brandebourg & Berlin. C'est une Ville nouvelle qui s'agrandit journellement, & où il se fait un commerce assez considérable, à cause de ses manufactures. Le Roi de Prusse y a un beau Château où il va souvent.

RUPIN ou RAPPIN, Ville assez considérable; au Nord-Ouest de Berlin. Elle avoit autrefois des Comtes.

LEBUSS, au Nord de Francfort sur l'Oder: il y avoit autrefois un Evêque.

KUSTRIM, *Place forte*, à la jonction de la Warta & de l'Oder, dans le *New-March* ou la

nouvel  
thius,  
Pseauti  
ce; &  
langue.

LAN

Jean L  
Auteur

STEN

che, à

C'est un

Justice

bourg,

graves

HAV

l'Havel

C'est un

Marche

ché qu

PREM

Brandel

aujourd

Capital

Depr

le Bran

tre cen

La I

qu'elle

Pays de

conserv

Esclave

compre

Ce Roy

la Pon

jusqu'e

mouru

## CERCLE DE HAUTE SAXE. 585

nouvelle Marche. C'est la patrie de Gaspard Barthius, qui, dès l'âge de douze ans, mit tout le Pseautier de David en vers Latins de toute espèce; & fit imprimer d'autres Poésies en la même langue.

LANSBERG, sur la Warta. C'est la patrie de Jean Lanspergius, Chartreux, surnommé le *Juste*, Auteur d'un grand nombre de livres de piété.

STENDEL, dans l'Altmarck ou la Vieille Marche, à l'Occident de la Marche de Brandebourg. C'est une Ville grande & bien bâtie, où est une Justice supérieure pour cette partie du Brandebourg, qui est le plus ancien Domaine des Margraves ou Marquis de ce nom.

HAVELBERG, au Nord-Est de Stendel, & sur l'Havel, près de son embouchure dans l'Elbe. C'est une des Villes les plus considérables de la Marche de *Pregnitz*: il y avoit autrefois un Evêché qui a été sécularisé.

PRENSLOW, au Nord-Est de la Marche de Brandebourg, & au Nord du Lac d'Uker. C'est aujourd'hui une grande & belle Ville, qui est la Capitale de l'*Ukermarck*, ou Marche d'Uker.

Depuis environ quarante ans, on a bâti dans le Brandebourg plus de cinquante Villes & quatre cens Villages.

### §. III. Le Duché de Poméranie.

La Poméranie a été ainsi nommée, parcequ'elle est voisine de la Mer: c'étoit autrefois le Pays des Vandales, & il s'y en trouve encore qui conservent leurs anciens usages. Les Slaves ou Esclavons y fonderent ensuite un Royaume qui comprenoit aussi le Meckelbourg, à l'Occident. Ce Royaume ayant pris fin au douzième siècle, la Poméranie eut des Princes & ensuite des Ducs jusqu'en 1637. que Boleslas qui en fut le dernier, mourut sans postérité. L'Electeur de Brandebourg

devoit hériter de la Poméranie ; mais les Suédois s'étoient rendu maîtres, quelques années auparavant, de sa partie occidentale, & ils la conserverent par le Traité de Munster fait en 1648. L'Electeur de Brandebourg n'eut que la partie orientale, qui est séparée de l'autre par l'Oder ; & on lui donna pour dédommagement de ce qu'il cédoit, l'Archevêché de Magdebourg & les Evêchés de Halberstat & de Minden, qui furent sécularisés. En 1713. la Ville de Stettin, avec son territoire, fut prise par les Russiens & les Saxons qui étoient en guerre avec les Suédois ; & le Roi de Prusse en devint maître l'année suivante. Cette partie de la Poméranie Suédoise qui en fait la moitié, lui fut cédée entierement en 1721, de sorte qu'il a aujourd'hui les trois quarts de la Poméranie. La Riviere de Péene, sur laquelle est la Ville de *Gutskow*, sépare maintenant la Poméranie Suédoise de la Prussienne, ou Brandebourgeoise.

### 1. Poméranie Prussienne.

STETTIN, *Ville forte, Port*, sur l'Oder, près de son embouchure. Cette Ville est assez belle, & le commerce y est florissant. Le Roi de Prusse y a établi en 1720. la Régence de la Poméranie, & une Chambre de guerre & de domaine. Elle est Capitale de la Poméranie Prussienne & d'un Duché de son nom. C'est la patrie de George Kirstenius, sçavant Médecin & Naturaliste.

ANCLAM, petite Ville sur la Péene, au Nord-Ouest de Stettin : on n'y manque ni de bestiaux, ni de poissons.

STARGART, sur l'*Thne*, à l'Orient de Stettin ; dans la Poméranie proprement dite, dont elle est la Ville principale : il y a beaucoup de Manufactures de draps & d'étoffes. C'étoit autrefois la résidence de la Justice de Poméranie Brande-

bourgeo  
Roi de P

CAM  
Mer. C  
larisé &  
voix pa  
lége des  
mériani

COL  
qu'on a  
C'est un  
tout en

RUG  
Pays ap  
fidérabl

Les E  
qui son  
tieres d  
mais en

Les  
l'embou  
d'hui à  
Stettin

STR  
che & t  
trefois  
prise e  
XII. R  
en 1720  
eu bien

GRI  
C'est u  
dans la  
deux V  
chim I  
Hebre

## CERCLE DE HAUTE SAXE. 587

bourgeoise, & comme la Capitale, avant que le Roi de Prusse fût maître de Stettin.

CAMIN, à l'Orient de l'Oder, & près de la Mer. C'étoit autrefois un *Evêché* qui a été sécularisé & établi en Principauté, qui donne une voix particulière au Roi de Prusse dans le Collège des Princes de l'Empire, outre celle de Poméranie.

COLBERG, au Nord-Est de Camin, dans ce qu'on appelloit ci-devant le Duché de Cassubie. C'est une grande Ville, assez commerçante, surtout en toiles.

RUGENWALDE, plus au Nord-Est, dans le Pays appellé *Wandalie*: c'est une Ville assez considérable.

Les Principautés de *Louwembourg* & de *Butow*, qui sont absolument au Nord-Est & sur les frontières de Pologne, en étoient autrefois des Fiefs; mais en 1657, elles ont été déclaré Libres.

Les Isles d'*Usedom* & de *Wollin*, qui sont à l'embouchure de l'Oder, appartiennent aujourd'hui à ce Prince, comme annexes du Duché de Stettin.

### 2. Poméranie Suédoïse.

STRALSUND. C'étoit ci-devant une Ville riche & très-forte, avec un bon Port: elle étoit autrefois Anféatique. Les Danois & les Russiens l'ont prise en 1715. malgré la résistance de Charles XII. Roi de Suède: elle fut rendue à la Suède en 1720. dans un fort mauvais état, dont elle a eu bien de la peine à se remettre.

GRIPSWALDE, Port, Université, au Sud-Est. C'est une Ville forte qui a été assez maltraitée dans la guerre dont nous venons de parler. Ces deux Villes sont dans le Cercle de Banth. Joachim Kichnius, habile professeur en Grec & en Hébreu, y est né.



588 GEOGRAPHIE MODERNE.

**GUTSKOW**, sur la Péene : c'étoit autrefois un Comté. Elle donne son nom au second Cercle de la Poméranie Suédoise.

Les Suédois sont maîtres de l'Isle de *Rugen*, qui est près de *Stralsund*, & qui étoit autrefois une Principauté. Cette Isle est fortifiée de tous côtés, ce qui n'empêcha pas les Danois de la prendre encore en 1715. indépendamment de tous les efforts du Roi de Suède, qui y fit des prodiges incroyables de valeur.

**BERGEN** en est la Capitale. C'est une Ville métropolitaine.

---

ARTICLE II.

*Du Cercle de Basse Saxe.*

**C**E Cercle comprend huit principales parties, du Sud au Nord : 1. le Duché de Brunswick : 2. l'Evêché de Hildesheim : 3. la Principauté de Halberstat : 4. le Duché de Magdebourg : 5. les Etats de la Maison de Brunswick-Hanovre, ou de l'Electeur d'Hanovre : 6. le Duché de Meckelbourg : 7. le Duché de Holstein : 8. l'Evêché de Lubeck.

Quoique l'air soit froid en ce Pays, la terre y produit du bled en abondance ; l'Elbe & le Weser qui le traversent, l'enrichissent par le commerce qu'ils procurent.

Il n'y a en basse Saxe que quatre Villes Impériales ; sçavoir *Goslar*, dans le Duché de Brunswick ; *Brême*, dans celui du même nom ; *Hambourg* & *Lubeck*, dans le Duché de Holstein. Nous en parlerons en décrivant les Etats où elles sont enclavées.

Le Roi de Prusse comme Duc de Magdebourg & l'Electeur d'Hanovre tant par rapport au Du

ché de  
lèges,

La  
illustre  
a la m  
en Ital  
tagée  
des Du  
nôvre  
Duché  
Etats.

BRU  
autrefo  
tient n  
qu'elle  
guste,  
élever  
respect  
tel-de  
Eglise  
célébr  
cellen  
Othon

Wo  
sur la  
C'est t  
pourvu  
un ma  
plus ric

Gos  
grandé

BEV  
HOR

Brunsv  
vre. C  
des Du  
au Du

## CERCLE DE BASSE SAXE. 589

ché de Brême, qu'à cause de ses propres privilèges, sont Directeurs de ce Cercle.

La Maison de Brunswick, qui est une des plus illustres & des plus anciennes de l'Europe, & qui a la même tige que celle des Ducs de Modene en Italie, sçavoir, Azo d'Est, est aujourd'hui partagée en deux branches, qui sont la Ducale, ou des Ducs de Brunswick, l'Electorale, ou d'Hanovre & de Lunebourg. La premiere possède le Duché de Brunswick; & la seconde, divers Etats.

### §. I. Le Duché de Brunswick.

**BRUNSWICK**, Capitale, sur l'Ocker. Cette Ville autrefois Libre, Impériale & Anféatique, appartient maintenant au Duc de Brunswick, depuis qu'elle fut surprise en 1671. par Rodolphe-Auguste, Duc de Brunswick-Wolfenbutel, qui y fit élever une Citadelle pour tenir les Habitans en respect. On y trouve plusieurs belles Places. L'Hôtel-de-Ville est magnifique, aussi-bien que les Eglises qui appartiennent aux Protestans. Elle est célèbre pour sa fameuse Foire, & pour son excellente biere. Son Château bâti par l'Empereur Othon I. est magnifique.

**WOLFENBUTEL**, au Midi de Brunswick, & sur la même Riviere, avec titre de Principauté. C'est une grande & belle Ville, bien fortifiée, & pourvue d'un Arsenal. Le Duc de Brunswick y a un magnifique Château, & une Bibliothèque des plus riches d'Allemagne.

**GOSLAR**, au Midi de Wolfenbutel : c'est une grande Ville, Libre & Impériale.

**BEVERN\***, près le Weser.

**HOLTZMUNDEN**, dans la partie du Duché de Brunswick qui est enclavée dans celui d'Hanovre. C'étoit la résidence de la branche cadette des Ducs de Brunswick, qui a succédé en 1735, au Duché.

Le Duc de Brunswick possède l'Abbaye de *Walkenried*\*, dans le Comté de *Honstein* en Thuringe, au Sud-Ouest de la principauté d'Anhalt ; & en cette qualité il a voix dans le Collège des Prélats.

### §. II. L'Evêché de Hildesheim.

Cet Evêché qui est fort riche, est tout environné des terres des deux Maisons de Brunswick : son Evêque est Prince de l'Empire. C'est un Pays très-fertile & bien peuplé. La Religion dominante est la Catholique ; cependant les Luthériens ont dans la Ville de Hildesheim six Eglises & une Ecole, ce qu'ils ont obtenu par la Paix de Munster. Cet Evêché est partagé en seize Bailliages : il est possédé aujourd'hui par l'Electeur de Cologne, depuis 1724.

*HILDESHEIM*, Evêché, Capitale, sur l'*Innersse*. C'est une grande Ville fort peuplée & bien fortifiée, qui appartient à l'Evêque, mais qui jouit cependant de divers privilèges sous la protection de la Maison de Brunswick-Hanovre. On voit encore dans la Cathédrale le piédestal de la statue d'*Irmensul*, qui étoit l'Idole des anciens Saxons, que Charlemagne obligea d'embrasser le Christianisme. Cette idole avoit la figure d'un guerrier qui tenoit de la main droite un étendard ayant une rose au milieu, & de la gauche une balance, emblème de la Justice : sur la poitrine étoit représentée la figure d'un ours, & dans son bouclier elle portoit un lion.

### §. III. La Principauté de Halberstat.

C'étoit autrefois un des plus riches Evêchés de l'Allemagne. Il fut sécularisé & donné en 1648. à l'Electeur de Brandebourg, aujourd'hui Roi de Prusse.

*HALBERSTAT*, sur la Rivière de *Holtkeim*, dans

une co  
grande  
tholiqu  
Service  
riens y  
aussi d

GR  
une Vi  
reau. I  
orgues

WEE  
de Hal  
Fief av  
disposé  
le Com  
une Ch

Cet l  
vêque,  
convint  
lariser  
teur de  
puis l'a

MAG  
qui est  
comme  
tems, m  
ruinée  
Général  
Son an  
est mag  
les ruin  
avoit fa  
chevêch  
de jaspe  
ainsi qu  
qui sont

## CERCLE DE BASSE SAXE. 591

une contrée agréable & fertile. Cette Ville est grande, & fort peuplée de Luthériens & de Catholiques, qui y ont des Eglises où ils font le Service divin chacun selon leur rit. Les Luthériens y sont en plus grand nombre: il s'y trouve aussi des Juifs qui y font un grand commerce.

GRUNINGEN \*, à l'Orient de Halberstat. C'est une Ville assez considérable avec un beau Château. Il y a une belle Eglise où se voient des orgues magnifiques.

WERNIGEROD ou VERNINGROD, au Sud-Ouest de Halberstat, Ville assez considérable. C'est un Fief avec titre de Comté, dont le Roi de Prusse dispose; & les Magistrats dépendent de ce Prince, le Comte ayant dans cette Ville un Bailliage, une Chancellerie & un Consistoire.

### S. IV. Le Duché de Magdebourg.

Cet Etat étoit autrefois possédé par un Archevêque, qui se disoit Primat de Germanie. On convint par la paix de Munster en 1648. de séculariser cet Archevêché & de le donner à l'Electeur de Brandebourg: il en est en possession depuis l'an 1666.

MAGDEBOURG, sur l'Elbe, Capitale. Cette Ville qui est bien fortifiée, est considérable par son commerce. Elle a beaucoup souffert en divers tems, mais sur-tout en 1631. qu'elle fut presque ruinée par les Impériaux, qui la prirent sous le Général Tilli; mais elle s'est remise depuis. Son ancienne Cathédrale dédiée à S. Maurice, est magnifique: elle a été bâtie en 1210. sur les ruines de celle que l'Empereur Othon I. avoit fait construire l'an 968. en fondant l'Archevêché. Le maître-autel est d'une seule pierre de jaspe, qu'on estime une somme considérable, ainsi que celle des fonts de baptême. Les orgues qui sont très-bien travaillées, sont accompagnées

de figures de bois qui se remuent & touchent comme des organistes vivans. Le Roi de Prusse a dans cette Ville un superbe Palais, & un bel Arsenal.

**BORG \***, au Nord-Est de Magdebourg. C'est une Ville bien bâtie, qui a appartenu jusqu'en 1687. à la Maison de Saxe, qui possède encore quatre petits Bailliages dans le Duché de Magdebourg.

*S. V. Des Etats de la Maison de Brunswick-Hanovre, ou d'Hanovre-Lunebourg.*

Ils renferment quatre Duchés : sçavoir, les Duchés d'Hanovre, de Lunebourg, de Brême & de Lawembourg. Leur Duc a été fait neuvième Electeur en 1692. & son fils a été appelé en 1714. au trône d'Angleterre, comme nous le dirons. L'Electorat est attaché aux Duchés d'Hanovre & de Lunebourg.

**HANOVER** ou **HANOVRE**, Capitale du Duché de ce nom, sur la Leine. Cette Ville est belle, grande & forte : elle a des Arsenaux bien fournis, & le Château de l'Electeur est richement meublé. La Justice est administrée dans Hanovre, comme si le Prince y étoit présent. On y tient quatre foires par an, & il s'y rend des marchands, non-seulement d'Allemagne, mais même des Pays étrangers. Cette Ville a une Maison d'Orphelins & un Hôpital. Sa bière est fort estimée.

**HERRENHAUSEN \***, tout près d'Hanovre, est un magnifique Château de plaisir, où une Cour toute entière peut être logée commodément, avec un grand jardin orné de bassins, &c. C'est où réside le Roi d'Angleterre, quand il va de tems en tems visiter ses Etats d'Allemagne.

**CALENBERG**, au Midi d'Hanovre. Ce n'est plus qu'un vieux Château qui étoit la résidence des Princes de ce nom.

HAN  
Weser. C  
forteresse

EIMB  
Capitale  
hage, q  
l'Electeur  
de l'Em  
nebourg  
pautés q  
parleron

GOTT  
On y a é  
une Aca  
tes de M

Le D  
celui d'  
son de  
branche  
parées c  
tale : sç  
Calenber  
que de l

ZELL  
un beau  
fois, &  
Pays.

ULTI  
now. C

LUNE  
du Duc  
zen, su  
à l'Orie  
bien fon  
qui son

Le I  
chevêc  
tems q

CERCLE DE BASSE SAXE. 593

**HAMELEN**, au Sud-Ouest d'Hanovre, sur le *Wefer*. C'est une ancienne Ville célèbre qui a une forteresse importante.

**EIMBECKE**, au Sud-Est d'Hamelen : c'est la Capitale de l'ancienne Principauté de *Grubenhage*, qui, avec *Calenberg*, donne deux voix à l'Electeur d'Hanovre dans le Collège des Princes de l'Empire, outre celles qu'il a par *Zell* ou *Lunebourg*, par *Brême*, & par trois autres Principautés qu'il possède en *Westphalie*, & dont nous parlerons dans un moment.

**GOTTINGEN**, au Sud de la Ville précédente : On y a établi en 1737. une *Université*, & en 1751. une *Académie des Sciences*, & il y a toutes sortes de *Manufactures*.

Le Duché de *Lunebourg* est au Nord-Est de celui d'Hanovre. Il fut érigé en 1235. La Maison de ses Ducs se divisa ensuite en plusieurs branches, & il s'en forma quatre Principautés séparées qui tiroient leur nom de leur Ville Capitale : sçavoir, *Zell*, *Wolfenbuël* ou *Brunswick*, *Calenberg* & *Grubenhage* : il ne nous reste à parler que de la première.

**ZELL**, sur l'*Aller*. C'est une Ville forte avec un beau Château, où les Ducs résidoient autrefois, & où est encore aujourd'hui la Régence du Pays.

**ULTZEN**, au Nord-Est de *Zell*, sur l'*Elmenow*. C'est une belle Ville.

**LUNEBOURG**, Place forte, ancienne Capitale du Duché de même nom, au Nord-Ouest d'*Ultzen*, sur la même Rivière qui se jette dans l'*Elbe* à l'Orient d'*Harborg*. C'est une grande Ville, bien fortifiée, célèbre par ses puits d'eau salée qui font d'un grand revenu.

Le Duché de *Brême*. Il étoit autrefois Archevêché, mais il a été sécularisé dans le même tems que *Magdebourg*, & donné au Roi de Da-

594 GEOGRAPHIE MODERNE:

nemarck qui l'a cédé à l'Electeur d'Hanovre en 1715.

**STADE**, au Nord, près de l'embouchure de l'Elbe. C'est une Ville forte & commerçante. La Régence du Duché y est établie.

**BRESME**, *Place forte*, Ville Impériale & Anstéatique, au Midi, sur le Weser. Cette Ville est grande, très-peuplée & très-commerçante : elle est renommée pour son excellente biere.

Le Duché de *Lawembourg* appartient à l'Electeur d'Hanovre depuis 1705.

**LAWEMBOURG**, *Capitale*, sur l'Elbe. C'est une Ville considérable, qui a un Château bâti sur une hauteur.

**RATZBOURG**, au Nord de Lawembourg. Cette Ville bâtie sur un Lac, est ancienne, & avoit autrefois un Evêque suffragant de Brême. Elle étoit ci-devant du Duché de Meckelbourg.

L'Electeur d'Hanovre possède encore à l'Ouest d'Hanovre & de Lunebourg, mais en Westphalie, les Comtés d'*Hoye* & de *Diepholt*.

§. VI. *Le Duché de Meckelbourg ou de Mecklenbourg.*

Il commença sous le titre de Principauté, vers l'an 1164. après la destruction du Royaume de Vandalie ou des Obotrites, fondé par les Slaves, & qui comprenoit aussi une partie de la Poméranie. En 1349. cet Etat fut érigé en Duché, & il a pris son nom d'une grande Ville aujourd'hui réduite en Village. La Maison de ses Ducs est maintenant divisée en deux branches, qui prennent leur surnom des Villes de *Swerin* & *Strelitz*, où ils font leur résidence; mais la premiere branche qui est l'aînée, a plus des trois quarts du Duché; & le Roi de Suède y possède une Ville & son territoire.

SWER  
Lac; ell  
GUST  
grande V  
est aujou  
ROST  
la Warn  
a grand  
STRE  
kelbour  
sidence  
WISM  
la Mer  
plus gra  
elle a d  
autrefoi  
détruite  
la paix  
bliroit

Cet l  
érigé e  
tiern I  
tagé en  
la bran  
Chef d  
ou Sles  
en 174  
de l'In  
a prod  
Prince  
de Su  
produ  
Princi  
son no  
GL  
bouch

## CERCLE DE BASSE SAXE. 595

**SWERIN.** Cette Ville est bâtie au bord d'un Lac ; elle est au Duc de ce nom.

**GUSTROW**, dans le milieu. C'est une assez grande Ville, où plusieurs Ducs ont résidé : elle est aujourd'hui à celui de Swerin.

**ROSTOCK**, Anféatique, *Université, Port*, sur la Warne. C'est une grande & ancienne Ville qui a grand nombre de belles Eglises.

**STRELITZ** \*, au Sud-Est du Duché de Meckelbourg, entre *Stargart & Mirow*. C'est la résidence du Duc de Strelitz.

**WISMAR**, *Port*, & ancienne Anféatique, sur la Mer Baltique, au Nord de Swerin. C'est la plus grande & la plus belle Ville du Meckelbourg : elle a été cédée à la Suède en 1648. Elle étoit autrefois très-forte, mais ses fortifications furent détruites dans la guerre du Nord en 1715. & par la paix de 1721. il fut stipulé qu'on ne les rétablirait pas.

### §. VII. Le Duché de Holstein.

Cet Etat qui n'étoit d'abord qu'un Comté, fut érigé en Duché l'an 1474. en faveur de Christiern I. Roi de Danemarck. Il a été ensuite partagé entre ses petits-fils, Christiern III. Chef de la branche royale de Danemarck, & Adolphe, Chef de la branche des Ducs de Holstein-Gottorp ou Sleswick, dont le Prince régnant a été appellé en 1742. en Russie, & y a été reconnu successeur de l'Impératrice sa tante. Cette dernière branche a produit les Ducs de Holstein-Eutin, dont le Prince aîné a été reconnu, en Avril 1751. Roi de Suède. La branche royale de Danemarck a produit elle-même divers rameaux, dont un a la Principauté de *Ploen* dans le Holstein, & en prend son nom.

**GLUCKSTADT**, *Port*, au Sud-Ouest, à l'embouchure de l'Elbe dans l'Océan. C'est une belle



596 GEOGRAPHIE MODERNE.

Ville, bien fortifiée, qui a un beau Château : son nom signifie Ville heureuse, & elle a été bâtie en 1620. par Christiern IV. Roi de Danemarck.

KIEL, *Université*, au Nord-Est, près de la Mer Baltique. C'est une Ville forte & riche, où résidoit le Duc de Holstein-Gottorp, aujourd'hui Grand-Duc de Russie, & où son pere tint sa Cour après avoir été dépouillé par le Roi de Danemarck de ce qu'il possédoit en Sleswick.

FLOEN\*, au Sud-Est de Kiel. C'est une Ville assez grande, avec un Château : elle est la Capitale de la Principauté de même nom.

HAMBOURG, au Midi du Duché de Holstein. C'est une Ville Libre & Impériale, Anseatique, la plus grande, la plus marchande, la plus riche & la plus peuplée de l'Allemagne. Les plus grands vaisseaux y remontent de l'Océan par l'Elbe. L'Hôtel-de-Ville, la Bourse, l'Arsenal & plusieurs Eglises sont de très-beaux édifices. Les Juifs y sont fort riches, & y ont une Synagogue. Le territoire qui dépend de Hambourg, contient entr'autres trois grandes Isles dans l'Elbe. C'est la patrie de Pierre Lambecius, un des plus sçavans hommes du dix-septième siècle ; de Luc Holstenius, Garde de la Bibliothèque du Vatican, très-habile dans les Antiquités ecclésiastiques & profanes ; & d'Albert Krants, Auteur d'une Histoire Ecclésiastique, intitulée *Metropolis*, & de plusieurs autres Ouvrages.

LUBECK, à l'Orient du Duché de Holstein, & au confluent de la *Trave* & du *Wackenitz*. C'est une Ville Libre & Impériale, qui est bien fortifiée, riche, marchande & fort peuplée. Elle est la première des Villes Anseatiques, & elle possède un Domaine assez considérable. Lubeck est le lieu de la naissance de Jean Kirckman, Recteur de l'Université de cette Ville en 1613. de

C  
Laurent S  
ce & par  
d'un Rec  
Heineck  
de son esp  
qui sçavo  
& moder  
Latin &  
gement  
& quelq

Cet E  
tein, &  
Holstein  
fession d  
de partie  
Catholiqu  
Allema  
exerce p  
de nom  
ceux de  
libre.

EUTIN  
Ouest. C  
Ville, q  
propre à  
dérable

C  
la  
Rhin; à  
au Nor

## CERCLE DE BASSE SAXE: 597

Laurent SURIUS, Chartreux, célèbre par sa science & par sa piété, & Auteur des vies des Saints & d'un Recueil des Conciles, de Chrétien-Henri HEINECKEN, enfant prodigieux par les qualités de son esprit, qui commença à parler à dix mois, qui sçavoit la Géographie, & l'Histoire ancienne & moderne à deux ans & demi, s'énonçoit en Latin & en François avec facilité, & dont le jugement étoit excellent. Il mourut à quatre ans & quelques mois le 27. Juin 1725.

### §. VIII. L'Evêché de Lubeck:

Cet Evêché est à l'Orient du Duché de Holstein, & appartient à un Prince de la Maison de Holstein-Gottorp. Son Evêque qui est de la Confession d'Augsbourg, de même que la plus grande partie des Chanoines, quatre seulement étant Catholiques, est le seul Luthérien qui jouisse en Allemagne de la Jurisdiction ecclésiastique, qu'il exerce par un Conseil Consistorial; & il est obligé de nommer un Grand-Vicaire Catholique pour ceux de cette Religion, qui en ont l'exercice libre.

EUTIN\*, à huit lieues de Lubeck, au Nord-Ouest. C'est la résidence de l'Evêque, & une belle Ville, quoiqu'elle soit petite. Elle appartient en propre à ce Prince, qui n'a point de lieu considérable dans son Evêché.

---

## ARTICLE III.

### *Du Cercle de Westphalie.*

CE Cercle a au Nord, l'Océan; à l'Orient, la basse Saxe; au Midi, le Cercle du haut Rhin; à l'Occident, les Pays-Bas. Du Sud-Ouest au Nord, il renferme treize Etats principaux;

598 GEOGRAPHIE MODERNE.

ſçavoir, 1. l'Evêché de Liége arroſé par la Meuſe; & enclavé dans les Pays-Bas : 2. le Duché de Juliers, à l'Occident du Rhin ; 3. le Duché de Berg, à ſon Orient ; 4. le Duché de Weſtphalie, ou le *Saureland*, au Nord-Eſt de celui de Berg : 5. le Duché de Cleves, à l'Orient & à l'Occident du Rhin : nous joindrons à ce Duché le Comté de la Marck, parcequ'il eſt voiſin à l'Orient, & qu'il appartient au même Souverain : 6. l'Evêché de Munſter, au Nord des Etats précédens : 7. l'Evêché de Paderborn, à l'Orient du Cercle de Weſtphalie : 8. l'Evêché d'Oſnabruck, à l'Orient de l'Evêché de Munſter : 9. la Principauté de Minden, & le Comté de Ravensberg, au Sud-Eſt de l'Evêché d'Oſnabruck : 10. le Comté d'Hoye, & 11. le Duché de Ferden, au Nord-Eſt du même Evêché : 12. le Comté d'Oldenbourg, & 13. la Principauté d'Ooſt-Friſe, au Nord de l'Evêché de Munſter.

Nous ne parlerons point ici du Comté de Naſſau, que pluſieurs Géographes placent en entier dans le Cercle de Weſtphalie, au Sud-Eſt, quoiqu'il ne lui appartienne qu'en partie, & que la Ville de Naſſau qui lui donne ſon nom ſoit du Cercle du haut Rhin, où nous parlerons de ce Comté.

La partie méridionale de la Weſtphalie eſt très-fertile, ſur-tout en grains ; & la ſeptentrionale abonde en pâturages.

L'Electeur de Brandebourg, comme Duc de Clèves, & l'Electeur Palatin, comm. Duc de Juliers, en ſont alternativement Directeurs avec l'Evêque de Munſter.

Il y a en Weſtphalie deux Villes Libres & Impériales : *Aix-la-Chapelle*, dans le Duché de Juliers ; & *Dormund*, dans le Comté de la Marck,

L'Evê  
de l'Emp  
cette qua

LIÉGE  
bien peu  
a un gra  
d'Eglises  
les édifia  
pitre n'a  
Les Cha  
priſe en  
qui exer  
habitans  
par Lou  
pour les  
qui paſſe

Huy,  
Cette V  
Chanoir

TONG  
petite V  
du Siég  
féré à M

HORI  
Chef-lie  
l'illuſtre  
aujourd

DINA  
autrefois  
carrière

SPA,  
pour ſes  
de toute  
mées de  
tribue la  
tierce,

## S. I. L'Evêché de Liège.

L'Evêque est Souverain de cet Etat, & Prince de l'Empire : il a séance & voix aux Diètes en cette qualité.

**LIÈGE**, sur la Meuse. C'est une Ville grande ; bien peuplée, ancienne & fort marchande. Elle a un grand nombre d'Abbayes, de Couvens & d'Eglises Collégiales. Le Palais de l'Evêque & les édifices publics sont magnifiques : son Chapitre n'admet que des Nobles ou des Docteurs. Les Chanoines élisent l'Evêque. Cette Ville fut prise en 1468. par Charles, Duc de Bourgogne, qui exerça toutes sortes de cruautés envers ses habitans. C'est la patrie de Jean Warin, nommé par Louis XIII. Graveur général des poirçons pour les Monnoyes. On a de lui des Médailles qui passent pour des chefs-d'œuvres.

**HUY**, sur la Meuse, au Sud-Ouest de Liège. Cette Ville est médiocre : elle a un Chapitre de Chanoines fondé par Charlemagne.

**TONGRES**, au Nord-Ouest de Liège. C'est une petite Ville, honorée dans les premiers siècles du Siège épiscopal qui dans la suite a été transféré à Maastricht, & enfin à Liège par S. Hubert.

**HORN**, au Nord de Liège près de la Meuse, Chef-lieu d'un Comté qui a donné son nom à l'illustre Maison de Horn. Ce Comté appartient aujourd'hui à la Reine de Hongrie.

**DINANT**, au Sud-Ouest de Liège : elle étoit autrefois bien fortifiée. Il y a aux environs des carrieres de marbre & des mines de fer.

**SPA**, au Sud-Est de Liège, Bourg renommé pour ses eaux minérales qui y attirent du monde de toutes parts. Ces eaux étoient connues & estimées des Anciens. Pline, *hist. nat.* l. 31. leur attribue la vertu de purger, de guérir de la fièvre tierce, & de la pierre.

## §. II. Le Duché de Juliers.

Il appartient depuis 1666. à l'Electeur Palatin, comme étant héritier en partie des Ducs de Clèves qui possédoient entr'autres ce Duché. On y souffre les trois Religions qui dominent en Allemagne; sçavoir, la Catholique; la Luthérienne, & la Calviniste.

JULIERS, Capitale, sur la Roer. C'est une grande & forte Ville, avec une bonne Citadelle.

AIX-LA-CHAPELLE, au Sud-Ouest de Juliers. C'est une Ville Libre & Impériale, partagée en Vieille & Nouvelle Ville, toutes deux assez bien fortifiées, où les Empereurs étoient couronnés autrefois. Lorsqu'ils le sont dans quelque autre Ville, ce qui arrive souvent à présent, on y envoie d'Aix-la-Chapelle le Livre des Evangiles, les Reliques de Saint Etienne, & l'Epée de Charlemagne, dont le corps repose dans l'Eglise de Notre-Dame qui est Collégiale, Elle a été fondée ou rétablie par Pepin d'Heristal, bifaïeul de Charlemagne; rebâtie par cet Empereur qui n'épargna rien pour l'embellir; & ayant été détruite par les Normands au neuvième siècle, l'Empereur Othon III. & Notger, Evêque de Liège, la firent reconstruire à la fin du dixième siècle. Elle est très-belle, & a vingt-quatre Chanoines capitulans, & huit domiciliaires. L'Empereur est un des Chanoines. Il y a outre cela dans cette Ville plusieurs Communautés Religieuses, & un Collège de Jésuites. Aix-la-Chapelle est gouvernée par une Régence, ou Magistrat Catholique, & on n'y permet que cette Religion. Elle a des eaux minérales très-renommées. La paix y a été conclue en 1748. entre la France & l'Espagne, & la Reine de Hongrie & ses Alliés.

§. III;

Il app  
titre qu

Duss  
fidérable  
sur la pe  
le Rhin  
teur est  
gnifique

§. IV. L

Il ne  
phalie a  
qu'une p  
de Colo

AREN  
viere qui  
est diffé  
Juliers,  
d'Arenst  
plée: el

§. V. Le

Le P  
1417. au  
Sigismon  
la March  
en 1609  
successio  
il fut co  
auroit C  
l'Electeu  
gneurie

CLEV  
Nord-O  
belle, si  
elle a tir  
Ta

## CERCLE DE WESTPHALIE. 601

### §. III. Le Duché de Berg.

Il appartient aussi à l'Electeur Palatin, au même titre que le précédent.

**DUSSELDORP**, Capitale. C'est une Ville considérable & forte, située dans une vaste campagne, sur la petite Riviere de *Dussel*, qui se jette dans le Rhin près de ses murs. Le Château de l'Electeur est très-beau, & il est orné de tableaux magnifiques.

### §. IV. Le Duché de Westphalie, ou le Saureland.

Il ne faut pas confondre ce Duché de Westphalie avec le Cercle du même nom: il n'en est qu'une petite portion, & appartient à l'Electeur de Cologne.

**ARENSBERG**, Capitale, sur la Roer. Cette Riviere qui se jette dans le Rhin près de Duisbourg, est différente de celle de même nom qui passe à Juliers, & qui se rend dans la Meuse. La Ville d'Arensberg a titre de Comté, & n'est guères peuplée: elle a un fort Château.

### §. V. Le Duché de Clèves & le Comté de la Marck.

Le Pays de Clèves fut érigé en Duché l'an 1417. au Concile de Constance par l'Empereur Sigismond, en faveur d'Adolphe IV. Comte de la Marck. Le dernier Duc de Clèves étant mort en 1609. il y eut de grandes disputes pour la succession qui étoit considérable: enfin l'an 1666. il fut convenu que l'Electeur de Brandebourg auroit Clèves, la Marck & Ravensberg; & que l'Electeur Palatin auroit Berg, Juliers & la Seigneurie de Ravestein dans le Brabant Hollandois.

**CLEVES**, Capitale du Duché de ce nom, au Nord-Ouest. C'est une Ville assez grande & assez belle, située sur le penchant d'une colline, d'où elle a tiré son nom; elle est à cinq quarts de lieue

du Rhin, & la Justice s'y rend au nom du Roi de Prusse. On y tolere les trois Religions établies dans l'Empire.

**EMMERICK**, *Ville forte*, sur le Rhin, à l'Orient de Clèves: les Catholiques y ont l'exercice public de leur Religion, quoique la dominante soit la Protestante.

**WESEL**, au Sud-Est, près du Rhin, & à l'endroit où la *Lippe* se jette dans ce Fleuve. La source de la Lippe est dans le voisinage de Paderborn. Wesel est une grande & belle Ville, avec une Forteresse considérable.

Le Comté de la Marck qui est voisin du Duché de Clèves, au Sud-Est, appartient aussi, comme nous l'avons dit, à l'Electeur de Brandebourg, aujourd'hui Roi de Prusse.

**HAM**, *Capitale*, sur la Lippe, au Nord. C'est une Ville grande & riche.

**DORTMUND**, au Sud-Ouest de Ham, sur l'*Imse*. C'est une Ville Libre & Impériale, qui est grande, riche, & bien fortifiée: ses Habitans sont presque tous Luthériens.

### S. VI. L'Evêché de Munster.

Cette Principauté qui est considérable, se divise en *haut Evêché* qui est au Midi, & *bas Evêché* qui est au Nord. Son Evêque jouit d'un million de revenu.

**MUNSTER**, *Capitale*, *Place forte*, au Midi. C'est une grande & belle Ville, située sur l'*Aa*, qui se jette dans l'*Ems* à deux lieues plus bas. Elle étoit autrefois Impériale; mais en 1661. son Evêque s'en est emparé, & y a bâti une bonne Citadelle. Munster est célèbre par le Traité de paix fait en 1648. On l'appelle aussi le Traité d'*Onabruck* & de *Westphalie*.

**MEPPEN**, *Place forte*, dans le bas Evêché de Munster. Cette Ville qui n'est pas grande, est au

conflue  
nabruck

Cet  
Westph  
PAD

dera. C  
fortifié  
de l'Em  
quatre  
Pape &  
les moi  
dat Gen  
étudié  
lie. Ses  
de Char  
rier. C'  
d'une H  
de plusi

A l'O  
l'Abbaye  
Benoit.  
bie, &  
Louis le  
Abbaye  
thèque  
tres du  
a rang p  
pire.

Au N  
qui a ses  
partagée  
*Buckenbu*  
se divisé  
quelques  
nale, qu  
& qu'on

CERCLE DE WESTPHALIE. 603  
confluent de l'Ems & de l'Heſe qui vient d'Oſ-  
nabruck.

§. VII. L'Evêché de Paderborn.

Cet Evêché eſt ſitué à l'Orient du Cercle de  
Westphalie.

PADERBORN, Capitale, Univerſité, ſur le Pa-  
dera. Cette Ville eſt belle, grande, & aſſez bien  
fortifiée. Son Evêque en eſt Souverain, & Prince  
de l'Empire. Le Chapitre eſt compoſé de vingt-  
quatre Chanoines, qui ſont tous Capitulans. Le  
Pape & le Chapitre confèrent les Canonicats dans  
les mois qui leur ſont réſervés par le Concor-  
dat Germanique. Il faut, pour y être reçu, avoir  
éſtudié dans une Univerſité de France ou d'Ita-  
lie. Ses dignités ſont celles de Prevôt, de Doyen,  
de Chantre, de Cuſtode, d'Ecolâtre & de Camé-  
rier. C'eſt la patrie de Thierrî de Niem, Auteur  
d'une Hiſtoire du Schiſme qui finit à l'an 1410. &  
de pluſieurs autres Ouvrages.

A l'Orient de Paderborn eſt le petit Etat de  
l'Abbaye de Corvey, qui eſt de l'Ordre de ſaint  
Benoît. On l'appelloit autrefois la Nouvelle Cor-  
bie, & elle fut fondée en 822. par l'Empereur  
Louis le Débonnaire. C'eſt une des plus riches  
Abbayes d'Allemagne. Elle poſſede une Biblio-  
thèque enrichie d'anciens manſcrits, entr'au-  
tres du ſeul qui ſoit reſté de Tacite. Son Abbé  
a rang parmi les Princes eccléſiaſtiques de l'Em-  
pire.

Au Nord de Paderborn, eſt un autre petit Etat  
qui a ſes Comtes particuliers, dont la famille eſt  
partagée en deux branches; ſçavoir, *Detmold* &  
*Buckenbourg*. Cet Etat eſt le Comté de la Lippe. Il  
ſe diviſe en partie ſeptentrionale, qui ſe nomme  
quelquefois Comté de Lemgow; & partie méridio-  
nale, qui eſt proprement le Comté de la Lippe,  
& qu'on appelle Comté d'Obervald. Cette der-



604 GEOGRAPHIE MODERNE.

niere est située autour de la riviere de la Lippe:

LEMGOV, au Nord de Paderborn, *Université*. Cette petite Ville appartient à la branche aînée des Comtes de la Lippe. C'est la patrie d'Engelbert Kämpfer, Docteur en Médecine dans l'Université de Leyde, Auteur d'un Voyage au Japon, publié d'abord en Allemand, & traduit en François, sous le titre d'Histoire Naturelle, Civile & Ecclésiastique de l'Empire du Japon, & de plusieurs autres Ouvrages sçavans.

§. VIII. L'Evêché d'Osnabruck.

Il est à l'Orient de l'Evêché de Munster. On convint en 1648. qu'il seroit gouverné alternativement par un Evêque Catholique, & par un Luthérien qui doit être de la Maison de Brunswick-Hanovre. Quand c'est un Protestant qui est en tour d'être élu, il ne jouit que du temporel, & l'Archevêque de Cologne qui est le Métropolitain a la Jurisdiction spirituelle.

OSNABRUCK, *Capitale*, sur l'*Hase*. C'est une Ville grande & riche, avec un Château fortifié où réside le Prince Evêque, quand il n'a pas de Terre plus considérable. L'Electeur de Cologne a été pourvu de cet Evêché en 1728. Les Chanoines ont droit de choisir l'Evêque Catholique. Ce fut dans cette Ville que s'assemblerent en 1648. les Plénipotentiaires Protestans pour la paix de Westphalie, pendant que les Catholiques étoient à Munster; c'est pourquoi on l'appelle la paix d'Osnabruck.

§. IX. La Principauté de Minden, & le Comté de Ravensberg.

La Principauté de Minden étoit autre fois un Evêché, qui fut sécularisé en 1648. & donné à l'Electeur de Brandebourg qui le possède encore aujourd'hui,

MINDEN  
est méridional  
un long  
bon Fo  
merce c

Le C  
Mindem  
de Pruss  
échu co

RAVENSBURG  
Château

HERFORD  
autrefois  
viniſte,  
& la seu  
testante

Il app  
a la vo  
Hesse-C  
ritoires.

HOYER  
médiocr

NYENHUIS

& au co  
Le La

UCHT  
FRED

toire de

A P  
Diepholz

novre.

DIEPHOLZ

C'étoit  
en 1648.

## CERCLE DE WESTPHALIE 605

**MINDEN**, sur le *Weser*, *Capitale*. Cette Ville est médiocre, mais assez bien fortifiée: elle a un long pont de pierres, qui est défendu par un bon Fort. On fait dans cette Ville un grand commerce de bled.

Le Comté de *Ravensberg*, qui est voisin de Minden au Sud-Ouest, appartient aussi au Roi de Prusse, Electeur de Brandebourg, à qui il est échü comme partie de la succession de Juliers.

**RAVENSBERG**, petite Ville avec un vieux Château.

**HERWORDE**. C'est une Ville considérable, autrefois Impériale, & où est une Abbaye Calviniste, dont l'Abbesse est Princesse de l'Empire, & la seule de cette branche de la Religion Protestante; les autres sont Luthériennes.

### §. X. Le Comté d'Hoye.

Il appartient à l'Electeur d'Hanovre, qui en a la voix aux Diètes: mais le Landgrave de Hesse-Cassel est maître de quelques petits territoires.

**HOYE**, sur le *Weser*, *Capitale*. C'est une Ville médiocre, avec un bon Château.

**NYENBURG**, *Place forte*, au Sud-Est d'Hoye, & au confluent de l'*Ovre* & du *Weser*.

Le Landgrave de Hesse-Cassel possède:

**UCHT**, au Sud-Ouest de Nyenburg.

**FREDEBERG** \*, au Nord-Ouest, avec le territoire de ces deux petites Villes.

A l'Ouest du Comté d'Hoye, est celui de *Diepholt*, qui appartient aussi à l'Electeur d'Hanovre.

**DIEPHOLT**, *Capitale*, près du Lac de *Dumer*.

### §. XI. Le Duché de Ferdén.

C'étoit autrefois un Evêché qui a été sécularisé en 1648. & cédé à la Suède; mais en 1709. elle

606 GEOGRAPHIE MODERNE.

l'engagea pour une somme considérable à l'Electeur d'Hanovre, & en 1719. ce Duché a été entièrement abandonné à cet Electeur.

**FERDEN**, *Capitale*, sur l'*Aller*. C'est une Ville considérable, partagée en vieille & nouvelle Ville : elle étoit autrefois Impériale.

§. XII. *Le Comté d'Oldembourg.*

Il appartient au Roi de Danemarck. C'est un Pays fertile où on nourrit beaucoup de très-forts chevaux.

**OLDEMBOURG**, sur le *Hont*, *Capitale*, *Place forte*. Cette Ville a un Château magnifique & très-fort. Ses Comtes sont la tige de la Maison de Danemarck. C'est la patrie de Louis-Othon Mencke, dont on a parlé à l'article de Leipfick.

Le même Prince possède aussi le Comté de *Delmenhorst*, au Sud-Est d'Oldembourg.

**DELMENHORST**, *Capitale*, sur le *Delmen*. Cette Ville dépend de la Régence d'Oldembourg.

§. XIII. *La Principauté d'Oost-Frise.*

Cette Principauté appartient depuis quelques années au Roi de Prusse. Elle faisoit autrefois partie de l'ancien Royaume des Frisons, qui du tems de Pepin, s'étendoit jusque dans les Provinces-Unies & la Hollande, où est encore la *West-Frise*. L'*Oost-Frise* fut ensuite gouvernée par divers Seigneurs, & enfin par les Comtes d'*Emden*, qui devinrent Princes en 1648.

**EMEDEN**, *Capitale*, *Port*, *Place forte*, qui étoit aux Hollandois ; mais ils l'ont vendue au Roi de Prusse.

**AURICK**. Cette Ville a un beau Château où résidoit le Prince d'*Oost-Frise* : elle est située dans une plaine entourée de forêts.

Du  
L E  
Rli  
parcequ  
1. Maye  
rinat du  
Il ren  
Cologn  
bles. Il  
Le D  
de Maye  
Il est  
vêché d  
dans les  
MAYE  
C'est un  
pas peup  
mans l'a  
premier  
l'Empire  
Diètes e  
plus an  
taine. Il  
monie (e  
l'Electeu  
Il porte  
gent, de  
Charron  
lut pren  
souvenir

## ARTICLE IV.

*Du Cercle Electoral, ou du bas Rhin.*

**L**E Cercle du bas Rhin coupe celui du haut Rhin: on le nomme aussi *Cercle Electoral*, parcequ'il comprend quatre Electorats; çavoir, 1. Mayence: 2. Trèves: 3. Cologne: 4. le Palatinat du Rhin.

Il renferme encore une Ville Impériale qui est Cologne, & quelques petits Etats peu considérables. Il est très-fertile en bleds & en vins.


Le Directeur de ce Cercle est l'Archevêque de Mayence seul.

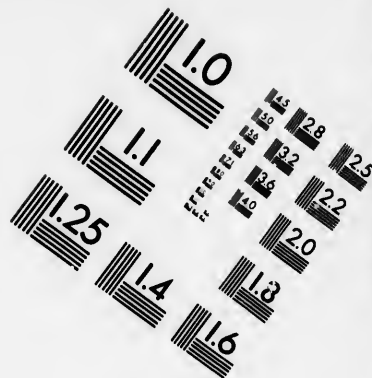
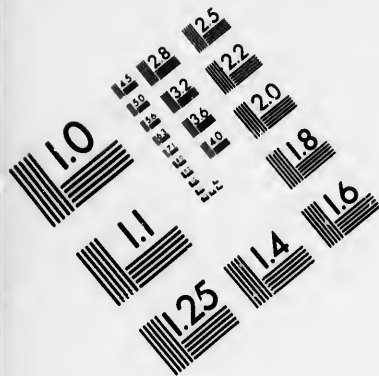
§. I. *L'Electorat de Mayence.*

Il est composé des terres propres de l'Archevêché de Mayence, & de divers Pays dispersés dans les autres Cercles.

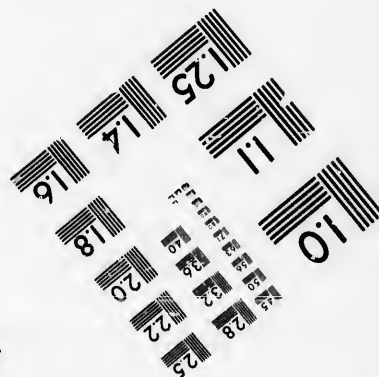


MAYENCE, *Archevêché, Université*, sur le Rhin. C'est une ancienne & grande Ville, mais qui n'est pas peuplée à proportion de son étendue: les Allemands l'appellent *Mainz*. Son Archevêque est le premier des Electeurs, & Grand-Chancelier de l'Empire, & il a le droit de présider dans les Diètes de l'Empire: il est élu par les vingt-quatre plus anciens Chanoines de l'Eglise métropolitaine. Il couronne l'Empereur, quand cette cérémonie se fait chez lui, ou alternativement avec l'Electeur de Cologne, quand elle se fait ailleurs. Il porte pour armes, de gueules à une roue d'argent, depuis que Willigise I. qui étoit fils d'un Charron, ayant été élu Archevêque en 975. voulut prendre pour armoiries une roue, afin de se souvenir de son origine. On prétend que c'est dans







**IMAGE EVALUATION  
TEST TARGET (MT-3)**



**Photographic  
Sciences  
Corporation**

23 WEST MAIN STREET  
WEBSTER, N.Y. 14580  
(716) 872-4503

1.5  
1.8  
2.0  
2.2  
2.5  
2.8  
3.2  
3.6  
4.0  
4.5

5.0  
5.6  
6.3  
7.1  
8.0  
9.0  
10



## 608 GEOGRAPHIE MODERNE.

cette Ville que Constantin Anclysen, Allemand, & Moine de Saint François, grand Chymiste, inventa la poudre à canon. Jean Guttemberg, homme de guerre & Allemand de nation, y inventa aussi l'art de l'Imprimerie, si on en croit les Habitans de Mayence. Harlem & Strasbourg lui disputent cet honneur. Mayence est renommée pour ses jambons.

BINGEN, à l'Occident de Mayence, sur le Rhin au confluent de la Nave. Cette Ville est très-ancienne & assez jolie. Dans une Isle du Rhin tout près de Bingen, est une fameuse Tour bâtie sur la Roche, & nommée *la Tour des Rais*. Serrarius croit qu'elle a reçu ce nom, parcequ'on y avoit mis des Commis que les Allemands appellent *Rais*, communément, pour avoir soin que rien ne passât sans payer la douane.

ASCHAFFENBOURG, sur le Mein, vers la Franconie. L'Electeur de Mayence y a un magnifique Château, où il demeure assez souvent.

### §. II. L'Electorat de Trèves.

Il est situé autour de la Moselle, entre le Duché de Luxembourg à l'Occident, & le bas Palatinat à l'Orient.

TREVES, sur la Moselle, Capitale, Archevêché: les Allemans l'appellent *Trier*. C'est une grande Ville, médiocrement peuplée: elle passe pour la plus ancienne de l'Allemagne, & elle étoit très-considérable du tems des Romains, qui la firent Capitale de la premiere Gaule Belgique. Son Archevêque est élu par les Chanoines de la Cathédrale: l'Eglise métropolitaine de Trèves est magnifique.

COBLENTZ, au confluent de la Moselle & du Rhin. Cette Ville est ancienne & forte. L'Archevêque de Trèves y réside ordinairement.

HERMANSTEIN, sur le Rhin, vis-à-vis Co-

blentz,  
à l'Elect  
commu

L'Ar  
une affe  
au-dess  
& Impo

BON  
dans ce  
gne: il  
superbe

AND  
Rhin. L  
par Lo  
cette V

NUY  
l'Erts &  
& céléb  
Duc de  
un an.

CO  
que, A  
ont la

part de  
Ville,

mans l'  
l'Arche

jours s  
néanm

Officier  
sept M

glises.  
pine, o

doit le  
lors de  
pine, p

## CERCLE DU BAS RHIN. 609

blentz, *Place forte*, avec un Château magnifique à l'Électeur de Trèves, & un Pont de bateaux qui communique à Coblentz.

### §. III. L'Électorat de Cologne.

L'Archevêque-Electeur de Cologne possède une assez grande étendue de Pays au-dessus & au-dessous de Cologne, qui est une Ville Libre & Impériale.

BONN OU BONE, *Place forte*, sur le Rhin. C'est dans cette Ville que réside l'Électeur de Cologne: il y a un très-beau Palais, & des Jardins superbes.

ANDERNACH, au Sud-Est de Bonn, sur le Rhin. La défaite de Charles le Chauve en 876. par Louis de Germanie, son neveu, a rendu cette Ville célèbre.

NUYS, au Nord de Cologne, au confluent de l'Ertz & du Rhin. C'est une Ville ancienne, forte, & célèbre par la résistance qu'elle fit à Charles, Duc de Bourgogne, qui la tint assiégée pendant un an.

COLOGNE, sur le Rhin, *Impériale, Anféatique, Archevêché, Université*, dont les Jésuites ont la principale direction, ainsi que de la plupart de celles d'Allemagne. C'est une grande Ville, ancienne & très-commerçante. Les Allemands l'appellent *Coln*. Elle est indépendante de l'Archevêque, qui n'y peut séjourner plus de trois jours sans la permission du Magistrat; il y fait néanmoins exercer la Justice criminelle par ses Officiers. Cologne a dix-sept Paroisses, trente-sept Monastères, & un très-grand nombre d'Églises. On lui a donné le nom de *Colonie Agrippine*, ou en l'honneur d'Agrippa, qui commandoit les troupes Romaines dans la Germanie, lors de sa fondation; ou en l'honneur d'Agrippine, petite-fille d'Agrippa, & mere de l'Empereur.

## 610 GEOGRAPHIE MODERNE.

reur Néron, qui y étant née, la fit agrandir, & y envoya une Colonie de vétérans l'an 48. de Jésus-Christ. C'est la patrie de S. Bruno, Fondateur des Chartreux; d'Anne-Marie Schurman, qui excelloit dans tous les Arts & dans toutes les Sciences, mais qui à la fin de sa vie donna dans le fanatisme de Labadie; de Henri Corneille Agrippa, appelé le *Trimégiste* de son tems, à cause de sa profonde connoissance dans la Théologie, le Droit & la Médecine; & de Conrad Vorstius, Docteur Protestant, & successeur du fameux Arminius à Leyde.

### §. IV. Le Palatinat du Rhin.

On l'appelle Palatinat du Rhin, parcequ'il est situé des deux côtés de ce Fleuve, ou Bas Palatinat, pour le distinguer du Palatinat de Baviere, auquel il étoit autrefois uni. La plupart des Géographes étendent le nom de Palatinat du Rhin jusque dans le Duché de Simmeren & le Comté de Sponheim, qu'il a à l'Occident; mais ces Pays qui appartiennent en grande partie au Comte Palatin du Rhin, sont du Cercle du haut Rhin, où nous en parlerons.

Le Palatinat, après avoir été possédé depuis l'an 925. par différentes Maisons, vint en 1215. à Louis, Duc de Baviere. Son petit-fils Louis II. appelé le *Severe*, mort en 1294. eut deux enfans, Rodolphe & Louis. Le premier, qui étoit l'aîné, posséda le haut & le bas Palatinat, & fut la tige de tous les Comtes & Electeurs Palatins: le second fut le Chef de la Maison des Ducs de Baviere, qui ne devinrent Electeurs que plus de 400. ans après. Rupert ou Robert III. Comte & Electeur Palatin, qui fut Empereur en 1400. laissa à son second fils le Comté de Simmeren; & ce jeune Prince eut deux enfans qui formerent la branche des Ducs de *Simmeren*. & celle des Ducs

de Deu  
Neubou  
lectoral  
petit-fi  
le haut  
lecteur  
Charles  
dans le  
nouvel  
en 168  
lui succ  
1741. &  
dette d  
nat du  
tin poss

MAN  
lire se j  
où dem

HEID  
latinat,  
en 1622  
thèque,  
ment au  
domma  
été pill  
encore  
en 169  
Tonne  
dée & r  
blir en  
dres (a)  
elle est  
il y a c  
cette to  
dessus u

(a) Fou  
dont on f

CERCLE DU BAS RHIN. 611

de *Deux-Ponts*, qui prit dans la suite le nom de *Neubourg*. La branche de *Simmeren* succéda à l'Electoral en 1559. par Frédéric III. Son arriere-petit-fils, Frédéric V. ayant été proscrit en 1623. le haut Palatinat fut donné avec la qualité d'Electeur, à la Maison de Baviere : mais en 1648. Charles-Louis, fils de Frédéric V. fut rétabli dans le bas Palatinat, & l'on créa en sa faveur un nouvel Electorat. Charles II. son fils étant mort en 1685. sans postérité, la branche de *Neubourg* lui succéda. Elle a été éteinte le 31. Décembre 1741. & la branche de *Sulzbach* qui étoit la cadette de celle de *Neubourg*, a hérité du Palatinat du Rhin, & de tout ce que l'Electeur Palatin possédoit ailleurs.

MANHEIM, *Place forte*, à l'endroit où le Neckre se jette dans le Rhin. C'est une belle Ville, où demeure l'Electeur.

HEIDELBERG, sur le Neckre, *Capitale* du Palatinat, *Université*. Maximilien de Baviere la prit en 1622. & fit présent au Pape de sa riche Bibliothèque, dont celle du Vatican fut considérablement augmentée. Cette Ville a été beaucoup endommagée par les guerres dans lesquelles elle a été pillée & ruinée plusieurs fois : elle n'est pas encore remise du dernier malheur qu'elle éprouva en 1693. On voit dans le Château la fameuse Tonne d'Heidelberg : les François l'avoient vuidée & rompue en 1688. mais l'Electeur l'a fait rétablir en 1729. Elle contient deux cens quatre foudres (a) trois tonneaux & quatre barriques de vin : elle est de cuivre, & les cercles sont de fer, dont il y a cent dix quintaux pesant. Sur le devant de cette tonne sont les armes de l'Electeur, & au-dessus un grand Bacchus accompagné de plusieurs

(a) Foudre, grand vaisseau contenant plusieurs muids, dont on se sert en Allemagne.

## 312 GEOGRAPHIE MODERNE.

Satires, avec quelques inscriptions en vers allemands.

**BÄCCARACH**, sur le Rhin, entre les Archevêchés de Mayence & de Trèves. Le territoire de cette petite Ville qui est du Palatinat, est très-fertile, sur-tout en bons vins.

L'Electeur Palatin possède encore le Duché de *Simmeren*, qui lui donne le titre de l'un des Directeurs du Cercle du haut Rhin, & les Villes de *Weldeniz* & de *Lauwereck* qui en sont voisines, & dont nous parlerons à l'article suivant. Comme Duc de *Juliers*, il est l'un des Directeurs du Cercle de Westphalie, où il a encore le Duché de *Berg*. Il est aussi maître de la Seigneurie de *Ravestcin*, sur la Meuse, dans le Brabant Hollandois, & du Duché de *Neubourg*, avec la Principauté de *Sulzbach*, dans le Cercle de Baviere.

---

### ARTICLE V.

#### *Le Cercle du haut Rhin.*

**L**E terroir de ce Cercle est assez fertile : il produit du bled, du vin & des fruits : on y nourrit quantité de bétail.

Il renferme huit principaux Etats : sçavoir, 1. l'Evêché de Worms, & 2. celui de Spire, tous deux sur le Rhin, & enclavés dans le Palatinat : 3. l'Evêché de Bâle au Midi de l'Alsace, & au Nord-Ouest de la Suisse : 4. Le Duché de Deux Ponts, & 5. le Duché de Simmeren, à l'Occident du Palatinat, & au Nord-Est de la Lorraine : 6. le Landgraviat de Hesse, au Nord du Cercle du haut Rhin, & les autres Terres de la même famille de Hesse en Wétéravie, dont la principale est le Landgraviat de Darmstat, au Midi de la Wétéravie : 7. le Comté de Nassau, à

son Occ  
Fulde,  
L'Al  
l'on rap  
Duc de  
Princes  
Les  
l'Evêqu  
me Du  
tend né

L'Ev  
pire : l  
pas de  
Wor  
Ville,  
riche &  
par les  
assez p  
a fait r  
à Wor  
rales d  
au suje  
la har  
Luthér  
sur-tou  
Sardai  
du Mil  
Les  
vêque  
Dur  
c'est o  
LAD  
de He  
de l'Ev

## CERCLE DU HAUT RHIN. 65

son Occident : 8. la Principauté de l'Abbaye de Fulde, à son Orient.

L'Alsace étoit autrefois de ce Cercle, auquel l'on rapportoit aussi plusieurs Fiefs possédés par le Duc de Lorraine & par celui de Savoye, comme Princes de l'Empire.

Les Directeurs du Cercle du haut Rhin sont l'Evêque de Worms & l'Electeur Palatin, comme Duc de Simmeren : l'Evêque de Worms prétend néanmoins en être le seul Directeur.

### §. I. L'Evêché de Worms.

L'Evêque en est Souverain, & Prince de l'Empire : la Ville de Worms néanmoins ne dépend pas de lui.

WORMS, *Evêché, sur le Rhin, Impériale.* Cette Ville, fort ancienne, étoit autrefois grande, riche & très-forte : mais elle a été presque ruinée par les François en 1689. Elle est maintenant assez pauvre, & n'est guères peuplée : l'Evêque y a fait nouvellement bâtir un Palais. Il s'est tenu à Worms plusieurs Diètes ou Assemblées générales de l'Empire, entr'autres, celle de 1521. au sujet des troubles de Religion, & Luther eut la hardiesse d'y venir : les Habitans sont encore Luthériens. En 1743. il s'y fit un Traité d'alliance sur-tout entre la Maison d'Autriche & le Roi de Sardaigne, à qui l'on céda plusieurs territoires du Milanez en Italie.

Les Villes principales qui dépendent de l'Evêque, sont :

DURNSTEIN \*, petite Ville près de Worms : c'est où réside aujourd'hui l'Evêque.

LADENBOURG \*, jolie Ville sur le Necke, près de Heidelberg : elle étoit ci-devant la demeure de l'Evêque de Worms.

## S. II. L'Evêché de Spire.

L'Evêque de Spire n'est pas maître de la Ville qui porte ce nom. Nous la renfermerons néanmoins dans cet Evêché, parcequ'elle y est enclavée.

SPIRE, *Evêché*, sur le Rhin. Cette Ville étoit autrefois considérable & très-peuplée; mais elle a subi le même sort que Worms, de sorte qu'elle n'a pu se remettre encore depuis 1689. Elle est Libre & Impériale. On y tint en 1529. pour les affaires de Religion une Diète, où les protestations des Luthériens leur firent donner le nom de *Protestans*.

PHILISBOURG, sur le Rhin, Ville très-forte. Elle est à l'Evêque de Spire; mais l'Empereur en tems de guerre, a droit d'y mettre garnison. Elle a été prise plusieurs fois, sur-tout par les François. En 1734. ils s'en sont emparé de nouveau, après avoir perdu le Maréchal Duc de Berwick, fils naturel de Jacques II. Roi d'Angleterre, qui fut tué au siège de cette Ville. La France rendit Philisbourg en 1736. par le Traité de Vienne.

BRUSCHAL\*, près de Philisbourg, au Sud-Est. C'est une petite Ville avec un Château, où l'Evêque fait sa résidence.

## S. III. L'Evêché de Bâle.

La Ville de Bâle dont l'Evêque de ce nom est titulaire, est, comme nous l'avons dit, p. 417. la Capitale d'un Canton des Suisses, & n'appartient pas à son Evêque, qui est néanmoins Prince de l'Empire, Allié des Suisses, & Souverain du Territoire appelé l'*Evêché de Bâle*. Ce Territoire est un petit Pays qui a environ quinze lieues de long & cinq de large. Il est tout couvert de hautes montagnes qui fournissent de bons pâturages: ses collines & ses vallées sont fertiles en grains.

FORE  
itale de  
len. C'es  
que, da  
éminenc  
a un Col  
FRAN  
Chef-lie  
Montagne

Il est  
dans cel  
qui est à  
fut en 15  
Duc de L  
fils de L  
dont la  
l'Electo  
Duché d  
Rois de  
qu'à Cha  
venu à la  
font issus

DEUX  
Capitale  
la petite  
de Vosg  
BIRKE  
Deux-Po  
de Deux  
Princes  
qui n'on  
Le Pr  
Territoir  
allons pa

## CERCLE DU HAUT RHIN. 615

**PORENTRU**, ou **BRONDRUT** en allemand, *Capitale* de l'Evêché de Bâle, sur la Riviere de Hal-  
len. C'est une belle petite Ville où réside l'Evê-  
que, dans un bon Château qui est bâti sur une  
éminence. Elle est du Diocèse de Besançon, &  
a un Collège de Jésuites.

**FRANQUEMONT** \*, petite Ville sur le Doux ;  
Chef-lieu de la Contrée appelée *les Franches-*  
*Montagnes*.

### §. IV. Le Duché de Deux-Ponts.

Il est du Cercle du haut Rhin, quoiqu'enclavé  
dans celui du bas Rhin ou Electoral. Ce Duché  
qui est à un Prince cadet de la Maison Palatine,  
fut en 1569. le partage du second fils de Wolfgang,  
Duc de Deux-Ponts & de Neubourg, arriere-petit-  
fils de Louis fils d'Etienne, Duc de Simmeren,  
dont la branche aînée hérita du Palatinat & de  
l'Electorat en 1559. comme nous l'avons dit. Le  
Duché de Deux-Ponts a été possédé par quatre  
Rois de Suède qui étoient de cette famille, jus-  
qu'à Charles XII. Enfin en 1733. ce Duché est  
venu à la branche des Ducs de Birkenfeld, qui  
sont issus du dernier fils de Wolfgang.

**DEUX-PONTS**, ou **ZWEIBRUCK** en allemand,  
*Capitale* de son Duché. C'est une jolie Ville sur  
la petite Riviere d'Erbach, dans les Montagnes  
de Vosge.

**BIRKENFELD**, *Principauté*, au Nord-Est de  
Deux-Ponts, avec un Château où le Prince Duc  
de Deux-Ponts fait sa résidence. Il y a d'autres  
Princes de Birkenfeld d'une branche cadette,  
qui n'ont que des apanages.

Le Prince régnant possède encore quelques  
Territoires & Villes dans le voisinage ; nous en  
allons parler.



S. V. Le Duché de Simmeren.

Ce petit Etat fut possédé par Etienne, second fils de Rupert ou Robert III. Electeur Palatin, & ensuite Empereur en 1400. Ce jeune Prince épousa l'héritiere du Comté de Weldentz, qui par-là fut uni au Duché de Simmeren; mais Robert l'un de ses petits-fils, eut ce Comté en partage, & le laissa à sa postérité, qui a été éteinte en 1694. Etienne avoit eu deux enfans, Frédéric qui forma la branche de Simmeren, laquelle ayant hérité du Palatinat, y réunit le Duché de Simmeren; & Louis, dit *le Noir*, qui fut la tige des Ducs de Neubourg & des Princes de Sultzbach leurs cadets, des Ducs de Deux-Ponts, & de ceux de Birkenfeld.

SIMMEREN, *Capitale* de son Duché, à l'Occident de Mayence. C'est une petite Ville bien fortifiée, avec un bon Château.

Le Comté de *Weldentz* qui est au Midi du Duché de Simmeren, est partagé entre l'Electeur Palatin & le Duc de Birkenfeld.

WELDENTZ, *Capitale*, au Nord-Ouest de Birkenfeld.

LAUTERECKE, à l'Orient de cette même Ville. Elles sont toutes deux à l'Electeur Palatin. Le Duc de Birkenfeld a eu pour sa part une partie du Comté de *Luzelstein* \* qui dépendoit de la même succession, & qui est entre l'Alsace & la Lorraine.

On peut joindre le Comté de *Sponheim* ou *Spanheim*, au Duché de Simmeren, comme étant voisin, & appartenant en grande partie aux mêmes Princes, & aux Marquis de Bade. Il a eus des Comtes particuliers jusqu'en 1737.

SPONHEIM OU SPANHEIM, *Capitale*. C'est une petite Ville avec un Château, qui appartient au Duc de Birkenfeld. Il y a une Abbaye de Béné-

dictins d  
Historie

TRAR  
tifiée, q  
kenfeld

CREU  
heim. C  
l'Electeu  
de Span

S. VI

L'illu

grande  
ciens D

fant, se  
succéda

mere qu  
ge & d  
qu'il la

Landgr  
qui emb  
sonnier

fil, G  
tinua la

qui pre  
& qui

Le seco  
Fun de

Les La  
Darmst  
aient v  
l'Empi  
La H  
princip  
de He  
autres

## CERCLE DU HAUT RHIN. 617

Vicars dont étoit Abbé Jean Trithême, fameux Historien Allemand.

TRARBACH, sur la Moselle, petite Ville fortifiée, qui appartient en commun au Duc de Brabant & au Marquis de Bade.

CREUTZNACH, sur la Nave, à l'Orient de Spanheim. C'est une petite Ville fortifiée, qui est à l'Electeur Palatin, qui possède le haut Comté de Spanheim.

### S. VI. Le Landgraviat de Hesse & la Wétéravie.

L'illustre Maison qui possède la Hesse & une grande partie de la Wétéravie, descend des anciens Ducs de Brabant. Henri, surnommé l'Enfant, second fils de Henri, Duc de Brabant, succéda en 1249. à une partie des Etats de sa mere qui étoit héritière du Landgraviat de Turinge & de Hesse : il ne garda que ce dernier Pays qu'il laissa à sa postérité, & il fut obligé d'abandonner la Turinge aux Marquis de Misnie. Le Landgrave Philippe, surnommé le Magnanime, qui embrassa le Luthéranisme, & qui fut fait prisonnier en 1547. par Charles Quint, laissa deux fils, Guillaume IV. & George. Le premier continua la branche aînée des Landgraves de Hesse, qui prennent leur nom de *Cassel*, leur Capitale, & qui a produit ensuite la branche de *Rhinfels*. Le second fit la branche de Hesse-*Darmstat*, & l'un de ses petits-fils celle de Hesse-*Hombourg*. Les Landgraves de Hesse-Cassel & de Hesse-Darmstat, sont les seuls de ces Landgraves qui aient voix de suffrage au Collège des Princes de l'Empire.

La Hesse qui est au Nord de la Wétéravie, est principalement possédée par la branche aînée de Hesse-Cassel qui y fait sa résidence. Les trois autres branches ont leurs principaux Domaines.

618 GEOGRAPHIE MODERNE.  
dans la Wétéravie. La branche de Rhinfels seule  
est Catholique : les autres sont Calvinistes.

1. La Hesse.

Elle étoit anciennement habitée par les *Casses*, qui ont pris ensuite le nom de Hesses : ils envoyèrent, vers le tems de la naissance de J. C. des Colonies au-delà du Rhin, qui s'établirent dans une contrée des *Bataves*, où se trouvent encore deux Bourgs qui ont conservé leur nom. L'un est *Caswick* sur le Rhin, & l'autre *Caswick* sur l'Océan près de Leyde, & à son Nord-Ouest.

*CASSEL*, Capitale, Ville forte, & résidence du Landgrave de ce nom. La Rivière de *Fulde* la divise en deux parties, qui sont la Ville neuve & la vieille : la première a de belles maisons & des rues fort larges. Le Landgrave y a un Château superbe, avec de beaux Jardins, une Bibliothèque, & un Cabinet de raretés. Cassel a un très-bel aqueduc.

*ESWEGHE*, au Sud-Est de Cassel, près de la *Werra*. C'est une belle Ville avec un beau Château, qui appartient à la branche de Rhinfels, aussi bien que quelques Places voisines.

*RÖTENBOURG*\*, au Sud-Ouest d'*Eswege*, sur la *Fulde*. Cette Ville qui a un magnifique Château, appartient aussi à la même branche, dont on conserve en ce lieu toutes les archives. Les Landgraves de Hesse-Rhinfels ont porté pendant quelque tems le nom de Rotenbourg, où ils ont fait autrefois leur résidence.

*CREUTZBERG*\*, près la petite Ville de *Va-cha*, au Midi d'*Eswege*. Cette Place a été donnée en apanage à un Prince cadet de Hesse-Cassel, dont la famille porte le nom de *Philippal*.

*HIRSCHFELD*, sur la *Fulde*. C'est une Ville grande & bien bâtie, près de laquelle il y a des

C  
eaux min  
devant la  
petit Ter  
& on l'a

TREYS  
Schwalme  
une agré  
virens tie

MARP  
qui a eu  
tuée au  
teau très  
est maître

GIESS  
sur la m  
grave de  
Territoir  
médiocr  
un Arfer

Les E  
Sud, les  
*Amenebu*  
partienne

WETZ  
Giessen,  
les Habi  
1693. la  
vant à S

Ce Pa  
*Weter*. Il  
ce, les L  
sau, & q  
déjà par  
de l'Arc  
Comté  
il ne ser

## CERCLE DU HAUT RHIN. 619

eaux minérales fort renommées. Elle étoit ci-devant la Capitale d'une Abbaye, qui avoit un petit Territoire; mais on l'a sécularisée en 1648. & on l'a donnée au Landgrave de Hesse-Cassel.

TREYSA, vers le milieu de la Hesse & sur la Schwalm. C'est une petite Ville qui est située dans une agréable contrée, & où la Noblesse des environs tient ses assemblées.

MARPURG, *Université*, sur le Lahn. Cette Ville qui a eu autrefois ses Princes particuliers, est située au pied d'une montagne, où est un Château très-fort. Le Landgrave de Hesse-Cassel en est maître aujourd'hui.

GIESSEN, *Université*, au Midi de Marpurq, sur la même Rivière: elle appartient au Landgrave de Hesse-Darmstat, qui a encore quelques Territoires au Nord de Marpurq. C'est une Ville médiocre, mais qui a de bonnes fortifications & un Arsenal bien pourvu.

Les Enclaves de la Hesse, où sont du Nord au Sud, les Villes de *Naumbourg*, *Fritzlar*, *Neustat*, *Ameneburg*, qui n'ont rien de remarquable, appartiennent à l'Electeur de Mayence.

WETZLAR, ou WESFLAR, au Sud-Ouest de Giessen, est une Ville Libre & Impériale, dont les Habitans sont Luthériens. On y transféra en 1693. la Chambre Impériale qui étoit auparavant à Spire.

### 2. La *Wétéravie*.

Ce Pays a pris son nom de la petite Rivière de *Wéter*. Il est partagé entre l'Archevêque de Mayence, les Landgraves de Hesse, les Comtes de Nassau, & quelques autres petits Princes. Nous avons déjà parlé de la Ville principale de cette partie de l'Archevêché de Mayence: nous parlerons du Comté de Nassau dans le paragraphe suivant, & il ne sera question ici que des Domaines des Land-

320 GEOGRAPHIE MODERNE.

graves, & des Villes Impériales.

HANAW, sur le Mein. C'étoit ci-devant la Capitale d'un Comté particulier, dont le Landgrave de Hesse-Cassel est devenu maître en 1736. faute d'héritiers mâles, & en vertu d'un Traité de succession conclu en 1643. La Ville d'Hanaw qui est belle & bien peuplée, a un beau Château, où les anciens Comtes faisoient leur résidence.

GELENHAUSEN, au Nord-Est d'Hanaw, sur le *Kinzig*. C'est une Ville Libre & Impériale, où est un Château qui appartient à la Noblesse immédiate de l'Empire.

FRANCFORT, sur le Mein, à l'Occident d'Hanaw. C'est une Ville Libre & Impériale, & une des plus remarquables de l'Allemagne par sa grandeur, sa beauté, ses richesses, la multitude de ses Habitans, & son commerce. On y tient deux célèbres Foires par an. C'est où se fait ordinairement l'élection & le couronnement des Empereurs. On conserve dans l'Hôtel-de-Ville, qui est un beau & vaste édifice, la fameuse Bulle d'Or que Charles IV. donna en 1356. & qui a été ainsi nommée, parcequ'elle est scellée en or. La plupart des Habitans de Francfort sont Luthériens: les Catholiques y ont néanmoins quelques Eglises. Il s'y trouve aussi des Calvinistes qui, à la sollicitation de l'Empereur & du Roi de Prusse, ont obtenu vers l'an 1752. un Temple dans cette Ville. Les Juifs qui y sont en grand nombre, & fort riches à cause du commerce, demeurent dans un quartier séparé, mais ils n'ont point de Synagogue. Charles le Chauve Roi de France, & depuis Empereur est né dans cette Ville.

FRIDBERG, au Nord-Est de Francfort. C'est aussi une Ville Libre & Impériale, où est un Château qui appartient à la Noblesse immédiate de l'Empire.

HOMBOURG \*, entre Francfort & Fridberg.

C'est une colline: de Darmbourg, qvironne.

DARM résidence tre de to belle, &

CATZE fort & de étoit autr du, don maîtres e Comte. fels euren dont la haut Com Carzenel partient a

RHINE Rhin, au sidence o est Catho Chef de met garn

SAINT de Rhinf Ville bie

Cet E occident donné so de sept c Elle a pr du siècle les Strath

## CERCLE DU HAUT RHIN. 621

C'est une Ville médiocre sur le penchant d'une colline : elle donne son nom à la branche cadette de Darmstat, ou aux Landgraves de Hesse-Hombourg, qui possèdent le petit Territoire qui l'environne.

**DARMSTAT**, au Midi de Francfort. C'est la résidence du Landgrave de ce nom, qui est maître de tout le Pays d'alentour. Cette Ville est belle, & le Château du Prince est superbe.

**CATZENELLENBOGEN**, au Nord-Ouest de Francfort & de Mayence. C'est une petite Ville qui étoit autrefois la Capitale d'un Comté assez étendu, dont les Landgraves de Hesse devinrent maîtres en 1452. après la mort de son dernier Comte. Les branches de Darmstat & de Rhinfels eurent leur partage principal dans ce Comté, dont la première possède la partie haute ou le haut Comté, dont la Ville principale est *Darmstat*. Catzenellenbogen est dans le bas Comté qui appartient aux Landgraves de Hesse-Rhinfels.

**RHINFELS**\*, *Place forte*, sur la rive droite du Rhin, au Nord-Ouest de Bacharach. C'est la résidence ordinaire du Landgrave de ce nom, qui est Catholique. Le Landgrave de Hesse, comme Chef de la famille & par droit de protection, y met garnison en tems de guerre.

**SAINT-GOAR** ou **GEWER**\*, dans le voisinage de Rhinfels, & aussi sur le Rhin. C'est une petite Ville bien fortifiée.

### S. VII. Le Comté de Nassau.

Cet Etat qui est en partie dans la Wétéravie occidentale, en partie dans la Westphalie, a donné son nom à une Maison illustre depuis plus de sept cèns ans parmi les Princes d'Allemagne. Elle a produit en 1291. un Empereur, sur la fin du siècle dernier un Roi d'Angleterre, & tous les Strathouders de la République des Provinces.

Unies, depuis son établissement.

Les Terres du Comté de Nassau sont divisées selon les branches de cette Maison, qui étoient environ une douzaine dans le siècle dernier. Elles sont aujourd'hui réduites au nombre de trois, qui prennent leur surnom des Villes de Dietz, d'Usingen, & de Weilbourg, leurs Capitales.

NASSAU, sur le Lohn. C'est une petite Ville avec un Château: elle fait partie de la Wétéravie & du Cercle du haut Rhin, quoique la plupart des Géographes l'enfermassent ci-devant dans la Westphalie, parcequ'elle étoit possédée par un Prince de la Maison de Nassau, qui avoit sa principale résidence en Westphalie. Elle appartient maintenant au Comte de Nassau - Dietz, plus connu sous le nom de Prince d'Orange, & qui a été déclaré Stathouder des Provinces - Unies en 1747.

DIETZ, à l'Orient de Nassau, & sur la même Riviere. Cette Ville est munie d'un double Château. Son Prince a hérité en 1743. des Etats de la branche de *Siegen* qui avoit hérité elle-même de ceux de *Dillenbourg* & d'*Hadamar*: Etats qui appartiennent à la Westphalie, quoique du Comté de Nassau: ils sont au Nord de la Ville de Nassau.

USINGEN\*, à l'Orient de Dietz, vers *Friedberg*. C'est la résidence du Prince de Nassau-Usingen, qui est aussi maître de *Visbade*, & qui a hérité du Comté voisin d'*Idstein*, que possédoit la branche de *Nassau-Sarbruck* éteinte en 1728. & du Comté de *Sarbruck* ou *Sarbrick*, qui est enclavé dans la Lorraine, au Sud-Est de la Ville de Sarlouis.

WEILBOURG, sur le Lohn, au Nord d'*Idstein*: C'est une petite Ville, avec un beau Château sur une Montagne. Elle appartient au Comte de Nassau-Weilbourg, qui outre son Territoire qui n'a

que quatre  
tes Seigne  
& Giessen

## S. VIII.

Cet Eta  
& à l'Orie  
baye, qui  
che & très  
pire, Arc  
Primat de  
médiateme  
Capitulan  
Nobles. L  
bles, com  
les offices  
Sous- Pri  
Cures dép

FULDE  
Ville a u  
Surme, s  
chevêque  
Elle a un  
un Collég  
voit une  
nombre d  
tenu en  
Evêché, s  
Château  
baye. C'e  
bre Jésui  
& des plu  
me siècle

## CERCLE DU HAUT RHIN. 623

que quatre lieues, possède encore quelques petites Seigneuries dans le voisinage, entre Westlar & Giessen.

### S. VIII. La Principauté de l'Abbaye de Fulde.

Cet Etat est situé au Nord-Est de la Wétéravie, & à l'Orient de la Hesse, vers la Franconie. L'Abbaye, qui est de l'Ordre de S. Benoît, est très-riche & très-ancienne. L'Abbé est Prince de l'Empire, Archichancelier-né de l'Impératrice, & Primat des Abbés d'Allemagne : il dépend immédiatement du Pape, & est élu par ses Religieux Capitulans au nombre de douze, qui sont tous Nobles. Les autres Religieux qui ne sont pas Nobles, composent la Communauté, & possèdent les offices claustraux ; comme ceux de Prieur, Sous-Prieur, & quelques-uns gouvernent des Cures dépendantes de l'Abbaye.

FULDE, sur la Rivière de même nom. Cette Ville a une belle Abbaye fondée en 744. par S. Sturm, suivant le conseil de S. Boniface, Archevêque de Mayence & Apôtre de l'Allemagne. Elle a une Collégiale, un Couvent de Recollets, un Collège de Jésuites & quatre Hôpitaux. On y voit une belle Bibliothèque, où il y a un grand nombre de Manuscrits curieux. L'Abbé qui a obtenu en 1752. que son Abbaye fût érigée en Evêché, fait souvent sa résidence dans un très-beau Château nommé *Neuhoff*, assez près de son Abbaye. C'est la patrie d'Athanasé Kircher, célèbre Jésuite, l'un des plus habiles Philosophes, & des plus grands Mathématiciens du dix-septième siècle.





## SECTION III.

*De la Bohême & de ses anciennes Dépendances.*

**L**A Bohême fut habitée six cens ans avant Jésus-Christ par les *Boïens*, qui étoient sortis des Gaules, & qui avoient été conduits en Germanie par un neveu d'Ambigat, Roi de Bourges. Ces Peuples furent dans la suite chassés de la Bohême par les Marcomans, & ils vinrent s'établir en Bavière, selon plusieurs Auteurs. Dans le sixième siècle, des Slaves ou Esclavons sortis de Pologne, s'établirent dans ce Pays, & eurent une suite de Ducs. Ce ne fut qu'en 1199. que ces Princes commencèrent à porter le nom de Rois, & ils étoient vassaux de l'Empire d'Allemagne.

L'Empereur Ferdinand I. de ce nom, s'étant fait élire Roi de Bohême en 1527. après avoir épousé Anne sœur unique de Louis II. Roi de Bohême, rendit ce Royaume électif, d'héréditaire qu'il étoit auparavant, & le fit passer dans la Maison d'Autriche. Par le Traité de Westphalie, la Couronne est devenue héréditaire dans cette Maison, quoiqu'il reste encore une apparence d'élection.

Le Roi de Bohême a été créé Electeur par l'Empereur Othon en 1208. Il est le premier des Electeurs séculiers, mais son suffrage n'a lieu que quand il s'agit d'élire un Empereur ou un Roi des Romains; il n'assiste point aux Diètes, & n'est chargé d'aucune contribution pour les besoins de l'Empire.

L'air de ce Royaume, quoiqu'assez froid, est mal-sain, sur-tout dans la Bohême propre, où il cause quelquefois la peste. Le terroir est assez fertile en grains, en pâturages & en safran, mais il produit peu de vins. On trouve dans les Mon-

tagne

tagnes d'  
endroits  
& de pl  
dis, rob

La Ré  
qu'il y a

Cet E  
pre, le  
Moravie

ferme qu

L'Emp

en 1620.

1635. La

saxe-Me

teur; ma

après l'e

Roi de Pr

Lusace,

1742. la

Comté d

garantie

& elle do

Les pr

Muldaw,

pre au Su

tentrion

Prague: l

cours, pa

l'article d

La Riv

ties: l'une

à l'Occide

Nord au S

(a) Gren

mée parcequ

nade.

Tome

ROYAUME DE BOHEME. 625

taines des mines d'or & d'argent; & en quelques endroits, de grenats, (a) de diamans, de cuivre & de plomb. Les Bohémiens sont spirituels, hardis, robustes, & sujets à s'enyvrer.

La Religion Catholique est la dominante, quoiqu'il y ait beaucoup de Protestans.

Cet Etat comprenoit autrefois la Bohême propre, le Duché de Silésie, & les Marquisats de Moravie & de Lusace: mais à présent il ne renferme que la Bohême propre & la Moravie.

L'Empereur Ferdinand II. engagea la Lusace en 1620. à l'Electeur de Saxe, & la lui céda en 1635. La Basse-Lusace passa ensuite au Duc de Saxe-Meribourg, un des descendans de cet Electeur; mais elle est revenue à l'Electeur de Saxe après l'extinction de cette branche en 1738. Le Roi de Prusse possède quelques Villes dans la basse Lusace, & la Maison d'Autriche lui a cédé en 1742. la plus grande partie de la Silésie, avec le Comté de Glatz en Bohême. Cette cession a été garantie par le Traité d'Aix-la-Chapelle en 1748. & elle doit l'être par tout l'Empire.

Les principales Rivieres de ces Pays sont le *Muldaw*, qui prend sa source dans la Bohême propre au Sud-Ouest, la traverse du Midi au Septentrion, & se jette dans l'Elbe au-dessous de Prague: l'*Elbe* & l'*Oder* dont nous avons décrit le cours, page 536. la Morave dont nous parlerons à l'article de la Moravie.

S. I. *La Bohême propre.*

La Riviere de *Muldaw* la divise en deux parties: l'une à l'Orient de cette Riviere, & l'autre à l'Occident. La Bohême propre a environ du Nord au Sud 36. lieues communes d'Allemagne,

(a) *Grenat*, pierre précieuse, fort rouge, ainsi nommée parcequ'elle ressemble en couleur au grain de la grenade.

626 GEOGRAPHIE MODERNE:

qui font 60. lieues communes de France ; & 45. lieues d'Orient en Occident, qui valent 75. lieues communes de France.

PRAGUE, Capitale, Archevêché, Université, sur le Muldaw. C'est une très-grande Ville, fort peuplée. Elle est partagée en trois: la vieille Ville, la neuve, qui sont sur la rive droite du Muldaw, & la petite Prague sur la gauche, qui n'est habitée que par des Juifs, en grand nombre & fort misérables. Elles communiquent par un beau Pont de pierre qui a dix-huit arches: on voit des deux côtés de belles statues, & entr'autres celle de S. Jean Népomucène, que le Roi Venceslas fit jeter dans la Riviere, parcequ'il n'avoit pas voulu lui révéler la confession de la Reine. Dans la vieille Ville est l'Université, & dans la neuve l'Hôtel-de-Ville, qui est magnifique. Il est dans la grande Place qui est ornée d'une Tour où est un Horloge dans le goût de celui de Lyon, d'une grande Colonne avec une statue de la Vierge de bronze doré, & d'un vaste bassin de fontaine, à douze faces, avec une figure au milieu sur un piédestal. Entre les grands Bâtimens dont cette Place est décorée, on remarque l'Eglise de Notre-Dame. Elle a deux clochers fort élevés, & son Maître-Autel est d'une menuiserie toute dorée, enrichie de plusieurs figures. L'Eglise de S. Jacques, desservie par les Cordeliers, est tout proche. C'est une vaste Basilique avec une haute tour. On admire son Maître-Autel, & sa Chapelle de la Vierge, ornée de deux belles colonnes & d'un cadre fait de crystal de roche, ainsi que les colonnes. Il y a dans cette Ville un grand nombre de Couvens. Les Jésuites seuls y en ont trois. Il se trouve dans Prague quantité d'autres beaux édifices, dont le principal est l'Eglise Métropolitaine: il y a plus de cent autres Eglises. Prague après avoir été prise & reprise dans la

derrière  
triche, c  
le Traité

KONIG  
de Pragu  
bien fort

KUTTEN  
des mine  
prétend q  
ayant tro  
y laissa fo  
sen) pour  
Cela arri  
Kuttenbe

CZASL  
voit la pl  
fameux Z  
des Bohém  
Ce fut prè  
porta une  
17. Mai 1

LETOM  
l'Elbe, au  
Ville, bi  
produisen

ELNBO  
Ville a un  
carpé.

EGRA,  
res de la B  
qui est be  
1742. mai  
de 1743, a  
de Gaspar

PILSEN  
est forte,  
res de Bo

ROYAUME DE BOHEME. 627

dermiere guerre, est restée à l'Archiduchesse d'Autriche, qui a été reconnue Reine de Bohême par le Traité d'Aix-la-Chapelle.

KONIGENGRETZ, *Evêché*, sur l'Elbe, à l'Orient de Prague. C'est une grande & ancienne Ville, bien fortifiée.

KUTTENBERG, au Sud-Est de Prague. Il y a des mines d'argent près de cette Ville, & l'on prétend qu'elle a pris son nom de ce qu'un Moine ayant trouvé en cet endroit un morceau d'argent, y laissa son froc (qui s'appelle en allemand *Kutzen*) pour pouvoir y revenir & reconnoître le lieu. Cela arriva, disent les Historiens, en 1237. & Kuttenberg signifie la montagne du froc.

CZASLAW, près de la Ville précédente : on y voit la plus haute tour de toute la Bohême. Le fameux Ziska, Chef des hérétiques Hussites, & des Bohémiens révoltés, y fut enterré en 1424. Ce fut près de Czaślaw que le Roi de Prusse remporta une célèbre victoire sur les Autrichiens le 17. Mai 1742.

LETOMERITZ ou LEUTMARITZ, *Evêché*, sur l'Elbe, au Nord-Ouest de Prague. C'est une belle Ville, bien bâtie & fort peuplée. Ses environs produisent le plus excellent vin de la Bohême.

ELNBOGEN, à l'Occident, sur l'Eger. Cette Ville a une Citadelle située sur un rocher escarpé.

EGRA, *Place forte*, sur l'Eger, vers les frontières de la Baviere & de la Franconie. Cette Ville qui est belle, a été prise par les François en 1742. mais ils furent obligés de la rendre sur la fin de 1743. après un long blocus. Elle est la patrie de Gaspard Bruschius, Poète illustre.

PILSEN, au Sud-Ouest de Prague. Cette Ville est forte, & a essuyé plusieurs sièges dans les guerres de Bohême. C'est la patrie de Jean Dubraw,

Evêque d'Olmurz, & Auteur d'une Histoire de Bohême estimée.

PISECK, au Midi. C'est une belle Ville qui a dans son territoire des mines d'or & de diamans.

GLATZ, au Nord-Est de la Bohême, sur les confins de la Silésie. C'est une belle & forte Ville qui a été cédée au Roi de Prusse, avec ses environs qui portent le nom de Comté de Glatz (a).

### S. II. Le Marquisat de Moravie.

Ce Pays tire son nom moderne de la *Morave*, la principale Riviere qui l'arrose du Nord-Ouest au Sud-Est. Il étoit anciennement habité par les *Quades*. Vers le sixième siècle de Jesus-Christ, il s'y forma un Royaume d'Esclavons très-étendu, qui avoit la Bohême sous sa dépendance : mais la Bohême étant devenue ensuite plus puissante, la Moravie fut réduite en Marquisat, & on l'incorpora au Royaume de Bohême en 1040. ou 1048. Elle est particulièrement fertile en lin & en bestiaux : les vins qui y croissent sont si tartareux, que ceux qui en boivent habituellement, sont en peu d'années atteints de la goutte.

OLMUTZ, Capitale, Evêché, Université, sur la Morave. C'est une grande & forte Ville, commerçante & bien peuplée : les Jésuites y ont un Collège. L'Evêque qui en est Seigneur demeure dans un très-beau Palais, situé dans l'une des deux grandes Places. La façade en est magnifi-

(a) Afin qu'on en puisse distinguer l'étendue, nous marquerons ici les Villes de ce Comté, relativement à la Carte d'Allemagne de M. Delisle. Ce sont Glatz, Neurode, Reinertz, Habelsverd, Mittelvalde, Viesenberg, qu'il faut maintenant regarder comme détachées du Royaume de Bohême. Ce Comté de Glatz dépendoit anciennement de la Silésie, & il y a été réuni.

M  
que, & l  
grands co  
& a été b  
L'Hôtel-  
laquelle l  
rissent; t  
tes, bord  
hors est p  
le Palais  
nue par d  
promenac  
de Capuci  
treux, pr  
avantageu  
en 1741.  
née suiva  
HRADI  
Hongrie.  
d'Allemag  
jourd'hui  
siens la pr  
virois de l  
BRINN,  
la Zuita &  
Pays, & à  
l'assiéger  
IGLAW,  
vers les fro  
environnée  
d'excellent  
Jésuites y  
ZNAIM,  
C'est une  
On y voit  
nes.  
On pour  
de Silésie

MARQUISAT DE MORAVIE. 629

que, & la Cour bordée de galeries & de quatre grands corps de logis. Sa Cathédrale est fort belle, & a été bâtie par Uladislav, Marquis de Moravie. L'Hôtel-de-Ville est isolé, & dans une Place à laquelle les deux plus grandes rues d'Olmütz aboutissent; toutes les autres rues sont larges, droites, bordées de belles maisons dont tout le dehors est peint, sur-tout celles de la Place où est le Palais de l'Evêque, dont une partie est soutenue par de grands portiques qui en font un lieu de promenade. Il y a dans cette Ville un Couvent de Capucins, & au-dehors un Monastère de Chartreux, près d'une Abbaye dont la situation est si avantageuse qu'on l'a fortifiée. Olmütz fut prise en 1741. par les Prussiens, qui la perdirent l'année suivante.

HRADISCH sur la Morave, près de la haute Hongrie. Elle a beaucoup souffert des guerres d'Allemagne & de Bohême; c'est néanmoins aujourd'hui une Ville assez considérable: les Prussiens la prirent en 1742. On trouve dans ses environs de l'encens & de la myrrhe.

BRINN, belle & forte Ville, au confluent de la *Zuita* & de la *Swarta*. On y tient les Etats du Pays, & à Olmütz, alternativement. Les Prussiens l'assiégèrent inutilement en 1742.

IGLAW, sur l'*Igla*, à l'Occident de Brinn, & vers les frontières de la Bohême. Cette Ville est environnée de montagnes & de bois. On y brasse d'excellente bière, & on y fait de bons draps. Les Jésuites y ont un Collège.

ZNAIM, sur la *Teya*, au Sud-Ouest de Brinn. C'est une jolie ville, avec un bon Château. On y voit encore beaucoup d'Antiquités païennes.

On pourroit joindre à la Moravie les Villes de Silésie que l'Autriche s'est réservées; mais

nous en ferons une mention particulière dans le paragraphe suivant.

### §. III. Le Duché de Silésie.

Il est à l'Orient de la Bohême ; & c'est un des plus grands Duchés de l'Europe. On croit qu'il a pris son nom des *Elysiens*, ses anciens Habitans, qui auront été appelés dans la suite Silésiens. Il fit pendant long-tems partie de la Pologne, & fut divisé en plusieurs Duchés & Principautés : enfin au milieu du quatorzième siècle, il fut incorporé au Royaume de Bohême. En 1742. & 1745. la Maison d'Autriche le céda au Roi de Prusse, qui y avoit des prétentions, & elle se réserva une partie de la haute Silésie, que l'on peut appeller maintenant Silésie Autrichienne.

Ce Pays abonde en bled, en pâturages, en légumes, en poissons, en bois, & en mines de différentes sortes, auxquelles on ne travaille presque plus, si ce n'est à celles de charbon de terre. On le divise en basse Silésie, au Nord ; en moyenne, & en haute Silésie, qui est au Midi.

#### 1. Basse Silésie.

Le plus grand nombre de ses Habitans sont Calvinistes ou Luthériens, au lieu que les autres parties de la Silésie sont presque entièrement Catholiques ; & il a été réglé, lors de la cession de ce Duché au Roi de Prusse, que les Catholiques auroient une entière liberté de conscience. Ce Prince nomme aux Bénéfices ecclésiastiques.

CROSSEN, sur l'Oder, au confluent du *Bober*, & près de la *Luface*. Elle est la Capitale d'un Duché qui appartient depuis 1538. à l'Électeur de Brandebourg, Roi de Prusse, & qui dépend de la Régence du Brandebourg. Les maisons de cette Ville sont bâties en pierres, &

elle s'é  
1708.  
de Prus  
rables a  
rebâtir.

GLO  
vers la  
mais ell  
établi u

LIGN  
plus an  
passer a  
une ma  
établit d  
pour les  
que Prot

BRES  
versité,  
qui étoit  
logne,  
tement  
forte & l  
merce,  
tient ma  
lèvres, c  
lemagne  
sont supe  
un des pl  
horloge  
pettes. B  
nateurs,  
mille hon  
qui sont l  
de draps,  
conservé  
sa propre

## DUCHÉ DE SILÉSIE. 631

elle s'est rétablie du malheur qui lui arriva en 1708. d'être brûlée presque entièrement. Le Roi de Prusse fit alors distribuer des sommes considérables aux Habitans de Crossen pour les aider à la rebâtir.

**GLOGAW**, sur l'Oder, au Sud-Est de Crossen, vers la Pologne. Ce n'est pas une grande Ville, mais elle est bien fortifiée. Le Roi de Prusse y a établi un grand Conseil de Régence.

**LIGNITZ**, au Midi de *Glogaw*. C'est une des plus anciennes Villes de Silésie, & qui peut passer aujourd'hui pour belle. Les Jésuites y ont une magnifique Maison, & l'Empereur Joseph établit dans cette Ville en 1703. une Académie pour les jeunes Gentilshommes, tant Catholiques que Protestans.

### 2. Moyenne Silésie.

**BRESLAW**, Capitale de toute la Silésie, & Université, sur l'Oder. C'est un Evêché très-riche, qui étoit ci-devant suffragant de Gnesne en Pologne, mais qui dépend aujourd'hui immédiatement du Pape. Cette Ville est belle, grande, forte & bien peuplée : on y fait un grand commerce, sur-tout de toiles très-fines, & l'on y tient maintenant chaque année deux Foires célèbres, où viennent nombre de Marchands d'Allemagne & de Pologne. Les édifices publics en sont superbes, entr'autres l'Hôtel-de-Ville qui est un des plus beaux d'Allemagne. Il s'y trouve un horloge qui fait un concert surprenant de trompettes. Breslaw a un Sénat composé de quinze Sénateurs, dont il y en a onze Nobles ou de famille honorable, & quatre tirés de quatre Corps, qui sont les Brasseurs, les Merciers, les Faiseurs de draps, & les Bouchers. Le Roi de Prusse a conservé les privilèges de cette Ville qui a ainsi sa propre Régence, & il lui a accordé le troisième



632 GEOGRAPHIE MODERNE.

me rang parmi les principales Villes, tant de la Prusse que du Brandebourg, en y établissant un Grand Conseil de Régence pour la moyenne Silésie. Il a aussi fait l'Evêque de Breslaw, Vicaire Général de tous les Catholiques répandus dans ses Etats. C'est dans cette Ville que fut signé le 11. Juin 1742. le Traité de paix entre l'héritière de la Maison d'Autriche & le Roi de Prusse; mais ce Prince ayant de nouveau pris les armes en 1744. ce même Traité servit de base à celui qui fut fait à Dresde le 25. Décembre 1745. C'est la patrie de Pierre Kirstenius, sçavant Médecin du dix-septième siècle, & qui sçavoit vingt-six langues.

SCHWEIDNITZ, au Sud-Ouest de Breslaw. C'est après Breslaw, la plus grande Ville de Silésie; mais les fortifications n'en sont pas considérables. Ses rues sont larges, ses Eglises fort belles, ses Maisons bien bâties; & elle a des places spacieuses. Tous ses Magistrats sont Catholiques, mais il y a beaucoup de Protestans à qui on a accordé une Eglise hors la Ville, & une Ecole publique. Sa principale Eglise est très-belle, & ornée d'un clocher fort élevé. Les Dominicains, les Cordeliers, aussi-bien que les Capucins qui occupent l'emplacement de l'ancien Palais Ducal, y ont des Couvens, & les Jésuites un Collège magnifique avec un Séminaire.

BRIEG, sur l'Oder, au Sud-Est de Breslaw. C'étoit ci-devant une des meilleures Villes de Silésie, mais elle a été presque détruite par le siège qu'elle souffrit de la part des Prussiens en 1741. On a commencé à la rétablir. Aux environs de cette Ville sont des mines d'argent.

3. Haute Silésie.

Il est naturel de la partager aujourd'hui en deux :

sçavoir  
Prussien  
Prusse;  
à la Ma

OPPE  
dans une  
& un bel  
Grand C

NEIS  
au confin  
dont les  
les fortif  
que l'on

RATIE  
Places p  
défendue  
marais q  
rend d'ai  
tile en b

JEGE  
pare mai  
Roi de P  
teau. Au  
chasse es  
son nom

ZUCK  
petite V  
siens d'  
mines d'  
trouvoit

TROP  
Ville cor  
dit maître

DUCHÉ DE SILÉSIE. 633

ſçavoir, la haute Siléſie, que nous appellerons Pruffienne, parcequ'elle appartient au Roi de Pruffe; & la haute Siléſie Autrichienne, qui eſt à la Maifon d'Autriche.

1. Haute Siléſie Pruffienne.

OPPELEN, ſur l'Oder, Ville forte, & ſituée dans une plaine agréable: elle a un beau Château & un bel Hôpital. Le Roi de Pruffe y a établi un Grand Conſeil de Régence.

NEIſſE, au Sud-Oueſt d'Oppelen, ſur la Neiff, au confluent de la Bila. C'eſt une très-belle Ville, dont les Pruffiens ont augmenté conſidérablement les fortifications, & où ils ont bâti une Citadelle que l'on nomme Pruffe.

RATIBOR, ſur l'Oder, au Sud-Oueſt des deux Places précédentes. C'eſt une aſſez jolie Ville, défendue par un Château très-fort: un grand marais que l'Oder forme près de ſes murailles, en rend d'ailleurs l'accès difficile. Son terroir eſt fertile en bled & en fruits.

2. Haute Siléſie Autrichienne.

JEGERSDORF, ſur l'Oppa, qui de ce côté ſépare maintenant les Etats d'Autriche de ceux du Roi de Pruffe. C'eſt une belle Ville avec un Château. Aux environs ſont des Montagnes où la chaffe eſt abondante, & c'eſt de-là qu'elle a tiré ſon nom, qui ſignifie Village de chaffeur.

ZUCKMENTEL, au Nord-Oueſt de Jegersdorf, petite Ville qui ſur pillée & brulée par les Pruffiens en 1741. Elle eſt connue par les riches mines d'or, d'argent, de cuivre & de fer, qu'on trouvoit ci-devant aux environs.

TROPRAW, à l'Orient de Jegersdorf. C'eſt une Ville conſidérable, dont le Roi de Pruffe ſe rendit maître en 1741. mais qu'il reſtitua après la

## 634 GEOGRAPHIE MODERNE.

Paix de Breslaw. Elle est au Midi, & à quelque distance de l'Oppa.

**TESCHEN**, au Sud-Est de Troppaw. Cette Ville est entourée de marais, & ses Habitans font un grand commerce de cuirs, d'étoffes de laine, & de vins de Hongrie, dont elle est voisine. Elle est Capitale d'un Duché que l'Empereur Charles VI. donna en 1722. au Duc de Lorraine, devenu depuis son gendre, & aujourd'hui Empereur. C'est dans ce Duché que la Vistule prend sa source, & entre ensuite en Pologne.

**BILITZ**, à l'Est de Teschen, petite Ville, avec un fort Château.

### S. IV. Le Marquisat de Lusace.

Ce Pays fut occupé au sixième siècle par une partie des Ecclavons. Les Allemans les ayant vaincus, l'Empereur Otton I. y établit vers l'an 940. un Marquis pour garder cette frontière de l'Empire. Ensuite l'Empereur Henri IV. vers l'an 1080. donna la haute Lusace, c'est-à-dire, la partie méridionale, au Roi de Bohême Wraziilas II. Depuis ce tems la Basse seule, qui est au Nord, conserva le nom & la qualité de Marquisat; mais vers l'an 1130. elle fut cédée au Marquis de Misnie, à qui Waldemar l'Illustre, Electeur de Brandebourg, de la maison d'Anhalt, l'enleva en 1317. Ce Prince étant mort deux ans après, l'Empereur Louis de Baviere donna le Marquisat de Lusace à Jean de Luxembourg Roi de Bohême, à la charge d'en conserver tous les Privilèges. C'est ainsi que toute la Lusace fut annexée au Royaume de Bohême, auquel elle demeura incorporée jusqu'en 1635. Cependant l'Electeur de Brandebourg fit l'acquisition en 1461. de quelques Villes de la Basse Lusace, qu'il possède encore. En 1635. l'Empereur Ferdinand II. Roi de Bohême, céda tout le reste de

la Lu  
qui l'  
de Ba  
hême  
condi  
roien  
tems  
conn  
est né  
par so  
ziern  
Ducs  
éteint  
Lusac  
Saxe  
des V  
debou  
Ce  
nécess  
dant c  
le vin  
confis

BA  
tale d  
belle  
incen  
dres. l  
dans c  
la hau  
Etats  
nomm  
entre  
cette  
posée  
qui jo  
sans y

## MARQUISAT DE LUSACE. 635

la Lusace à Jean-George I. Electeur de Saxe, qui l'avoit aidé contre Frédéric Electeur Palatin de Baviere, qui s'étoit fait déclarer Roi de Bohême; mais cette cession fut faite à plusieurs conditions, entr'autres que les Catholiques y auroient la liberté de conscience. C'est depuis ces tems que l'Electeur de Saxe possède la Lusace; comme un Fief du Royaume de Bohême. Mais il est nécessaire d'observer que Jean-George donna par son testament en 1652. la basse Lusace à Chrifriern l'un de ses fils, qui a formé la branche des Ducs de Saxe-Mersbourg, laquelle ayant été éteinte en 1738. comme nous l'avons dit, la basse Lusace a été réunie à la haute, & l'Electeur de Saxe possède aujourd'hui le tout, à l'exception des Villes de la basse, dont l'Electeur de Brandebourg Roi de Prusse est encore le maître.

Ce Pays est assez fertile, & produit les choses nécessaires à la vie, excepté le vin: il y a cependant quelques vignes dans la basse Lusace, mais le vin n'en est pas bon. Le commerce principal consiste en toiles, lin, fil & laines.

### I. Haute Lusace, ou Méridionale.

BAUTZEN ou BUDISSEN sur la Sprée, Capitale de cette partie de la Lusace. C'est une assez belle Ville, depuis qu'on l'a rebâtie après divers incendies qui l'avoient presque réduite en cendres. Elle a une bonne Citadelle ou Château. C'est dans ce Château que réside le Grand-Bailli de la haute Lusace pour l'Electeur de Saxe, & les Etats du Pays s'y assemblent. La principale Eglise, nommée de S. Pierre & de S. Paul, est partagée entre les Catholiques & les Protestans. Auprès de cette Eglise est la Collégiale Catholique, composée d'un Doyen & de douze Chanoines, & qui jouit d'un domaine considérable. Les Protestans y ont un Collège; ou Ecole publique.

636 GEOGRAPHIE MODERNE.

GORLITZ, sur la Neiff. C'est de toute la Luface la plus grande, la mieux peuplée & la plus avantageusement située. Sa principale Eglise, qui porte le nom de S. Pierre & de S. Paul, est magnifique. Hors de la Ville on voit un S. Sépulture, bâti sur le modèle de celui de la Terre Sainte, tel qu'il étoit il y a près de deux siècles. Gorlitz a un fort beau Collège. Elle a souffert plusieurs incendies; mais tout a été réparé.

LAUBAN, sur la Queis, qui sépare la Luface de la Silésie, au Sud-Est de Gorlitz, Ville riche, peuplée & assez bien fortifiée. Ses habitans font un grand commerce de draps, de toiles & de fil. Les Catholiques possèdent le Chœur de sa principale Eglise, & des Religieuses, dont la Prieure a séance aux Etats du Pays, y font l'Office. La nef appartient aux Protestans.

ZITTAU\*, sur la Neiff, au Sud-Ouest de Gorlitz, sur les frontieres de la Bohême. C'est une Ville forte & riche, où il y a beaucoup de Manufactures de toiles, & où l'on fait de bonne bière.

2. Basse Luface, ou Septentrionale.

LUBEN, sur la Sprée. Elle doit être regardée comme la Capitale de cette partie de la Luface, depuis que l'Electeur de Saxe y a établi la Régence du Pays, & un Capitaine général ou Gouverneur. Cette Ville est entourée d'eau de toutes parts, & a un bon Château.

GUBEN, sur la Neiff. C'est la plus grande Ville & la mieux peuplée de la basse Luface.

SORAW, au Sud Est, sur les frontieres de Silésie. C'est une assez belle Ville nouvellement bâtie, après avoir été réduite en cendres par un incendie en 1700.

Le Roi de Prusse possède quelques Villes dans

la basse  
vers le  
C  
une g  
Colon  
PET  
Rivier  
bonne  
de fer.

C  
par le  
Midi,  
depuis  
qu'au  
latitud  
te-cin  
neuvié

Le l  
partie  
occupé  
les Hu  
passere  
pandir  
tablir  
tems l  
ou de  
Hongr  
son fil

\* Si o  
recours

## ROYAUME DE HONGRIE. 637

la basse Lusace : les principales sont au milieu & vers le Midi :

**COTBUSS** ou **COTWARTZ**, sur la Sprée. C'est une grande Ville bien peuplée, où il y a une Colonie de François réfugiés.

**PEITZE**, au Sud-Est de Cotbuss, sur la même Riviere. Cette Ville est petite, mais elle a une bonne Forteresse : il y a aux environs des mines de fer.

---

### CHAPITRE VIII.

#### *Du Royaume de Hongrie.\**

**C**ET Etat est borné à l'Occident, par la Stirie, l'Autriche & la Moravie ; au Nord, par le Royaume de Pologne ; à l'Orient & au Midi, par la Turquie d'Europe. Sa longitude est depuis environ le trente-cinquième degré, jusqu'au quarante-quatrième trente minutes ; & sa latitude septentrionale depuis environ le quarante-cinquième degré, jusqu'au-delà du quarante-neuvième.

Le Royaume de Hongrie qui répond à une partie de l'ancienne *Pannonie* & de la *Dacie*, fut occupé au cinquième siècle de Jesus-Christ par les Huns, & après eux par les Lombards, qui passerent de-là en Italie. Les Esclavons se répandirent ensuite en Hongrie, & allerent s'établir aux environs de la Save. Dans le même tems les Avars qui étoient une espece de Huns ou de Peuple Tartare, se rendirent maîtres de la Hongrie. Charlemagne & Louis le Débonnaire son fils, les soumirent en grande partie, de

\* Si on n'en a pas de Carte particuliere, il faut avoir recours à la Carte d'Allemagne ; & à celle de l'Europe.

## 638 GEOGRAPHIE MODERNE.

maniere que l'Empire François s'étendoit en 840. jusqu'à la Servie & la Bulgarie, à l'Occident du Danube. En 891. les Hongrois, autres Peuples Tartares, vinrent s'établir dans ce Pays, auquel ils donnerent leur nom. Geisa, l'un de leurs Ducs ou Chefs, embrassa le Christianisme en 969. & S. Etienne son fils, fut en l'an 1000. le premier Roi de Hongrie, & comme l'Apôtre de son Peuple. La race de Geisa fut éteinte en l'an 1301. & depuis ce tems le Royaume fut électif, ayant successivement passé à des Princes de diverses familles & Nations. Enfin Ferdinand I. Empereur & Archiduc d'Autriche, qui avoit épousé Anne sœur de Louis II. Roi de Hongrie & de Bohême, prétendit succéder à ce Prince. Jean Zapolski, Waivode de Transilvanie, ayant été élu par la plus grande partie des Hongrois, & se sentant inférieur à Ferdinand, implora l'assistance des Turcs. Ils le rétablirent dans une partie de ses Etats, dont il avoit été dépouillé, & allerent mettre en 1529. le siège devant Vienne, qu'ils furent obligés de lever honteusement. Dans ces circonstances on fit un accord, par lequel on régla que Jean auroit la jouissance de ce Royaume sa vie durant, mais à condition que Ferdinand lui succéderoit. Cet accord se fit sans le consentement des Hongrois, qui prétendoient choisir leur Roi; aussi après la mort de Jean, sa veuve n'eut pas de peine à faire tomber le Royaume à un fils qu'il lui laissa en mourant. Mais comme les Hongrois n'étoient pas en état de résister à la Maison d'Autriche, ils appellerent en 1540. pour la seconde fois, les Turcs qui s'emparerent des principales Villes: le reste demeura à Ferdinand. Enfin en 1683. les Turcs ayant tâché de chasser de la Hongrie l'Empereur Léopold I. en furent chassés eux-mêmes: & de vingt-trois Comtés qu'ils avoient possédés, il

ne le  
1716.  
Mais  
blés a  
d'elle  
moig  
sance  
me. C  
bien  
lité d  
L'a  
très-f  
pâtur  
de ch  
gent,  
Les  
guerre  
pluſie  
leur e  
un d  
celle  
covite  
les H  
mand  
Ce  
princi  
dont  
sonne  
except  
On  
ou cin  
se par  
au N  
Hong  
ciden  
contie  
la Tr  
sites

## ROYAUME DE HONGRIE. 639

ne leur en resta plus qu'un qu'ils ont perdu en 1716. On déclara ce Royaume héréditaire à la Maison d'Autriche en 1687. dans les Etats assemblés à Presbourg ; & toute la Nation renouvela d'elle-même cette déclaration en 1723. pour témoigner à l'Empereur Charles VI. sa reconnaissance de ce qu'il avoit reculé les bornes du Royaume. On peut dire que l'Archiduchesse sa fille a bien éprouvé dans la dernière guerre, la fidélité des Hongrois.

L'air de ce Pays est mal-sain. Le terroir est très-fertile en grains, en vins & en fruits : les pâturages y sont excellens. Il s'y trouve beaucoup de chevaux & de gibier, des mines d'or, d'argent, de cuivre & de fer.

Les Hongrois ont plus d'inclination pour la guerre que pour les Arts & le Négoce : ils parlent plusieurs Langues, sur tout la Langue Latine qui leur est très-familier. Leur Langue naturelle est un dialecte de l'Esclavone : elle ressemble à celle des Jugoriens, habitans de la Tartarie Moscovite : ce qui a fait juger à plusieurs Scavans, que les Hongrois sont venus de ce Pays. L'Allemand se parle aussi communément en Hongrie.

Ce Pays est arrosé de plusieurs Rivières. Les principales sont le *Danube*, la *Save*, & la *Drave*, dont nous avons déjà parlé. Elles sont très-poissonneuses, mais leurs eaux sont très-mal saines, excepté celles du *Danube*.

On divise maintenant ce Royaume en quatre ou cinq parties : sçavoir, la haute Hongrie, qui se partage en trente-quatre Comtés, & est située au Nord, & à l'Orient du *Danube* : la basse Hongrie, qui en renferme quatorze, & est à l'Occident du même Fleuve : l'Esclavonie, qui en contient six, & est au Midi de la basse Hongrie : la Transilvanie, qui se subdivise en dix-huit petites Provinces, dont les unes portent le nom



640 GEOGRAPHIE MODERNE.

de Comtés, les autres de Palatinats, & dont la situation est à l'orient de la Hongrie. On pourroit ajouter la *Croatie*, qui est une espece d'annexe du Royaume de Hongrie; mais comme elle est possédée en partie par les Turcs, nous en parlerons en décrivant la *Turquie d'Europe* & Chapitre XIV.

S. I. *La haute Hongrie.*

PRESBOURG, sur le Danube, Capitale de la haute Hongrie, & en particulier du Comté de Presbourg. Cette Ville située près de l'Autriche dans un terrain fertile, a un Château très-fort. On y monte par 115. degrés, qui ont chacun un demi-pied de hauteur. Au milieu de ce Château on voit un puits percé dans le roc, fort profond & dont l'eau vient du Danube. La Place publique est belle, & peut passer pour grande par rapport à la Ville qui n'est pas fort étendue; mais dont les Fauxbourgs sont considérables. Elle est ornée de deux Fontaines, & n'a que trois Portes & trois Eglises. On y couronne depuis long-tems les Rois de Hongrie: l'Archiduchesse y fut couronnée en 1741. & depuis ce tems cette Ville est la résidence du Viceroi ou Gouverneur du Royaume, en sorte qu'elle doit aujourd'hui passer pour la Capitale de toute la Hongrie. Il y a un assez grand nombre de Protestans, auxquels on a accordé la liberté de conscience, comme dans le reste du Royaume.

NEUHAUSEL, à l'Orient de Presbourg, Place forte, dans le Comté de Neytra.

CASCHAU ou CASSOVIE, au Nord-Est de Presbourg, dans le Comté d'Abaviwar. C'est une Ville considérable qui avoit autrefois de grands privilèges, dont elle a été privée en 1688. à cause de son attachement aux mécontents. A huit ou dix lieues de cette Ville, au Nord, est une mine

He sel  
deur. I  
& on e  
extrao  
un pe  
elles o

TON  
du Bo  
par le  
quelqu  
raison  
des ve  
dans le

AG  
Evêche  
sur la  
l'assié  
ne con  
tilshor  
s'y dé  
re. Le  
valeur  
après  
III. p  
mais i  
place  
riaux  
dura t  
ladie

PES  
ie Dan  
quelle  
L'Emp  
pour l  
Com  
Bath,  
SEG  
Teisse

## ROYAUME DE HONGRIE. 641

Le sel fort estimé qui a 180. brasses de profondeur. Elle est entourée de terre sans aucun rocher; & on en tire des morceaux de sel d'une grosseur extraordinaire. Quoique les pierres de sel soient un peu grises, elles sont fort blanches quand elles ont été mises en poudre.

TOKAI, au Midi de Cassovie, au confluent du *Bodrog* & de la *Teisse*. Cette Ville est fameuse par les excellens vins de son territoire. Il y a quelques années qu'on y trouva une grappe de raisin d'or, qui étoit crue à une treille qui avoit des veines de ce précieux métal, & qui se voit dans le Cabinet de raretés de Vienne.

AGRIA OU ERLAU, au Sud-Ouest de Tokai, *Evêché, Place forte*, dans le Comté de Barzod, sur la Rivière d'*Agria*. L'armée de Soliman II. l'assiégea inutilement en 1552. La garnison qui ne consistoit qu'en 2000. Hongrois, & 60. Gentilshommes de la meilleure Noblesse du pays, s'y défendit avec une intrépidité extraordinaire. Les Femmes même firent des prodiges de valeur, ce qui obligea les Turcs de lever le siège après deux mois de tranchée ouverte. Mahomet III. plus heureux que Soliman, la prit en 1596. mais il perdit 60000. hommes au siège de cette place & à la bataille dont il fut suivi. Les Impériaux l'ont reprise en 1687. après un blocus qui dura trois ans, & qui fit périr de faim & de maladie plus de dix mille personnes.

PEST, Capitale du Comté de même nom, sur le Danube, vis-à-vis la Ville de Bude, avec laquelle elle communique par un Pont de bateaux. L'Empereur Charles VI. y a fait bâtir une Maison pour les Invalides.

COLOCZA, *Archevêché*, dans le Comté de Bath, sur le Danube.

SEGEDIN, *Place forte & grande Ville*, sur la *Teisse*, au Sud-Est de Coloczza.

642 GÉOGRAPHIE MODERNE.

GRAND-VARADIN, *Evêché, Place forte*, à l'Orient, vers la Transylvanie & dans le Comté de Bihar. Le Commerce y est assez considérable ; & il y a dans son voisinage des eaux fort salutaires qui y attirent beaucoup de monde.

TEMESVAR, au Sud de la précédente, *Place forte*, sur le petit *Temes*. Elle fut prise en 1552. par les Turcs, qui l'ont gardée avec son Bannat ou Comté jusqu'en 1716. qu'elle leur fut enlevée par le Prince Eugène, Général de l'Empereur. Le Grand-Seigneur la lui céda entièrement par le Traité de paix de Passarowitz fait en 1718. & c'est ainsi que les Turcs ont été entièrement chassés de Hongrie. Lorsqu'ils possédoient le Comté de Témésvar, il s'appelloit *Bachalki*, parcequ'ils y avoient un *Bacha*.

§. II. *La basse Hongrie.*

BUDE ou OFEN, sur le Danube, ancienne Capitale de toute la Hongrie, dans le Comté de *Pelitz*. Cette Ville, autrefois le séjour des Rois, est grande, forte, & défendue par une bonne Citadelle. Les Eglises & les Edifices publics y sont magnifiques. Elle fut prise en 1686. sur les Turcs qui y mirent le feu en plusieurs endroits : ils en étoient maîtres depuis 1541. Bude est célèbre pour ses vins & ses bains chauds.

GRAN ou STRIGONIE, sur le Danube, *Archevêché*. Elle est Capitale d'un Comté de même nom : son Archevêque est primat de Hongrie.

JAVARIN ou RAAB, *Evêché*. Cette Ville est petite, mais forte : elle est au confluent des Rivières de *Raab* & de *Rabnitz*, qui se jettent dans le Danube à quelques lieues de ses murs. Elle est Capitale d'un Comté de même nom.

SARWAR, anciennement, à ce que l'on croit ; SABARIA-COLONIA ou SABARIUM, au Sud-Ouest de Raab, & au confluent de la rivière de Raab.

& du  
Elle e  
1508.  
son Ep  
Evêqu  
Ko  
té, a  
Danu  
au-de  
CA  
Ville  
éloign  
Drave  
AL  
ché, l  
traver  
puis se  
de Roy  
fois le  
pultur  
son no  
CIN  
Evêché  
Comt

Elle  
Pays d  
vons,  
me sié  
magn  
tis de  
ZAG  
tie, s  
CRI  
Comt  
WA  
sur la

## ROYAUME DE HONGRIE. 643

& du Gudnez ; Capitale du Comté de son nom. Elle est remarquable parcequ'on y a trouvé en 1508. le tombeau du fameux Poëte Ovide avec son Epitaphe. C'est la patrie de l'illustre S. Martin, Evêque de Tours.

KOMORRE, *Place forte*, Capitale de son Comté, au point de réunion des deux branches du Danube, qui forment la grande Isle de *Schut*, au-dessous de Presbourg.

CANISCHA, *Place forte* dans des marais. Cette Ville, qui est du Comté de Zalavar, n'est pas éloignée de la jonction de la Muer & de la Drave.

ALBE ROYALE, entre Canischa & Bude, *Evêché*, *Place forte*, sur la *Sarvite*, qui, après avoir traversé le Lac de *Balaton*, passe dans cette Ville, puis se décharge dans le Danube. Son nom d'*Albe Royale* vient de ce qu'on y couronnoit autrefois les Rois de Hongrie, qui y avoient leur sépulture. Elle est Capitale du Comté qui porte son nom.

CINQ EGLISES \*, ou FUNFKIRCH en Allemand, *Evêché*, au Sud-Ouest d'Albe Royale, dans le Comté de Zigeth.

### §. III. L'Esclavonie.

Elle est entre la Drave & la Save. C'est le seul Pays qui conserve le nom des Slaves ou Esclavons, Peuples autrefois célèbres, & qui au sixième siècle firent plusieurs établissemens en Allemagne, & au Midi de la Hongrie : ils étoient sortis de Russie & de Pologne.

ZAGRABIA, ou AGRAM, *Evêché*, vers la Croatie, sur la Save, Capitale du Comté de son nom.

CREUTZ ou SAINTE-CROIX, Capitale du Comté de son nom, au Nord-Est de Zagrabia.

WARASDIN, Capitale du Comté de ce nom, sur la Drave, au Nord de Creutz.

644 GEOGRAPHIE MODERNE.

POSSEGA, dans le milieu, Capitale du Comté de même nom. C'est une assez grande Ville & bien fortifiée.

WALPO, au Nord-Est de Possega, Capitale du Comté de Walpo, est une Ville forte, prise sur les Turcs en 1687.

ESSECK, à l'Orient de Walpo. Cette Ville est très-forte, & a un beau Pont sur la Drave.

SZEREM OU SIRMICH, Evêché, près la Save. Cette Ville est fameuse par le Concile qui s'y tint en 357. & où l'Arianisme prévalut : elle est Capitale d'un Comté de même nom. C'est la patrie des Empereurs Probus, Marc-Aurele, & Valere Maximien.

PETER-WARADIN, Place forte, près du Danube, défendue par un bon Château.

CARLOWITZ, Bourg sur le Danube, connu par la Trêve de 25. ans, faite en 1699. entre l'Empereur & le Turc.

S. IV. De la Transilvanie.

Ce Pays est borné à l'Occident, par la Hongrie ; au Nord, par la Pologne, à l'Orient, par la Moldavie ; & au Midi, par la Valaquie. Il est appelé *Transilvanie*, d'un mot latin qui signifie *au-delà des Forêts*, parcequ'il est environné de Montagnes couvertes de bois. Il faisoit partie de l'ancienne Dacie.

Depuis la mort de Michel Abaffi, dernier des Princes de Transilvanie en 1690. ce Pays a été possédé par la Maison d'Autriche, à qui les Turcs l'ont cédé par le Traité de Carlowitz en 1699.

L'air y est bon & tempéré, mais les eaux en sont mauvaises. Le terroir est fertile en bled & en vin. Dans quelques-unes de ses Montagnes qui sont en grand nombre, on trouve des mines d'or, d'argent, de fer & de sel.

La Transilvanie est habitée par des Cicules,

que l'  
Saxon  
de Ho  
coutu  
ils son  
font d  
Molda  
les Ho  
à l'Oc  
les Mo  
Valaqu  
Villag  
Les  
1. W  
Est, da  
rières  
de, où  
2. H  
Capital  
Ceben,  
& belle  
du Gou  
CRO  
manstat  
chande  
3. V  
quartier  
viere d'  
Ville an  
Son nom  
sete, de  
On voit  
couvre  
Romain  
versité g  
CLAU  
COLOSW  
fort peu  
senbour

ROYAUME DE HONGRIE. 645

que l'on croit être les restes des Huns, par des Saxons, qui s'y sont établis sous Géisa II. Roi de Hongrie, & ont conservé leurs loix & leurs coutumes, & par des Hongrois & des Valaques : ils sont pour la plupart Protestans. Les Cicules sont dans le voisinage de la Pologne & de la Moldavie ; les Saxons sont au Midi des premiers ; les Hongrois qui sont les Nobles du Pays, sont à l'Occident des Saxons. Les Valaques habitent les Montagnes qui séparent la Transilvanie de la Valaquie & de la Moldavie, & ils n'ont que des Villages.

Les principales Villes de la Transilvanie sont :

1. WASSERTHELY OU NEWMARCK\*, au Nord-Est, dans le quartier des Cicules, & sur les frontières de Moldavie. C'est une Ville assez grande, où se tiennent les Assemblées des Cicules.

2. HERMANSTAT, dans le quartier des Saxons ; Capitale, Evêché, Place forte, sur la Rivière de Ceben, près de celle de l'Al. C'est une grande & belle Ville, bien peuplée, qui est la résidence du Gouverneur, & la Capitale de la Transilvanie.

CRONSTAT OU BRASSAW, à l'Orient d'Hermanstat, grande & forte Ville, peuplée & marchande.

3. VEISSENBURG OU ALBE-JULIE, dans le quartier des Hongrois, Evêché, sur la petite Rivière d'Ompay, près de celle de Maros. C'est une Ville ancienne où résidoient les Princes du Pays. Son nom d'Albe-Julie vient, selon Dom Vaissete, de Julie mere de l'Empereur Marc-Aurèle. On voit par les anciens Monumens qu'on y découvre, qu'elle étoit considérable du tems des Romains. Le Prince Ragotski y a fondé une Université gouvernée par les Jésuites.

CLAUSENBURG, anciennement ZEUGMA, ou COLOSWAR. C'est une Ville assez considérable, fort peuplée & fort marchande, au Nord de Veissenbourg.

## C H A P I T R E I X.

*De la Pologne & du Royaume de Prusse.*

**N**ous joignons ici ces deux Etats, parce que le second est enclavé dans le premier, & étoit autrefois dans une sorte de dépendance de la Pologne. Mais nous traiterons de chacun à part, pour en donner une connoissance plus distincte, & plus conforme à l'état présent des choses.

## S E C T I O N I.

*De la Pologne.*

**L**a longitude de la Pologne est entre le trente-troisième degré environ, & le cinquantième : sa latitude entre le quarante-septième & le cinquante-sixième degré. Elle est bornée au couchant, par l'Allemagne, c'est-à-dire ; la Poméranie, le Brandebourg & la Silésie ; au Midi, par la Hongrie, la Transilvanie & la Moldavie ; à l'Orient, par la Russie ; & au Nord, par une partie de la Russie, le Royaume de Prusse, & la Mer Baltique.

Elle tire son nom de la nature de son terrain, qui est uni & égal. En effet, dans la Langue du Pays, *Pol* signifie un Pays plat & uni.

La Pologne peut être envisagée sous deux faces différentes, comme Royaume & comme République ; c'est un Royaume, parcequ'elle a un Roi : c'est un Etat Républicain, parceque le Roi ne peut lever aucun subside, ni faire aucune loi sans l'autorité & le consentement du Sénat & des Diètes générales. Ce Royaume ; dont les

Habita  
res, a  
Généra  
encore  
par des  
peut pa  
La pren  
550. ju  
second  
mir le  
sur la  
compre  
gismon  
plusieur  
de Valo  
qui a co  
Chrétie  
version  
gagné  
épouse,  
baptisé  
peneur  
que la C  
la mort  
que fure  
*venta*,  
gés de si  
qu'il fau  
verra à  
Duché f  
rons seul  
Lithuani  
à conditi  
nirait la  
tisfit à la  
entierem  
cè ne fut

ROYAUME DE POLOGNE. 647

Habitans descendent des Sarmates ou Sauromates, a été gouverné d'abord par des Ducs ou Généraux d'armée, ensuite par des Rois, puis encore par des Ducs qui furent enfin remplacés par des Rois, dont le titre n'a plus varié. On peut partager tous ces Princes en quatre classes. La première, depuis Leck I. fait Duc vers l'an 550. jusqu'à Popiel dans le neuvième siècle. La seconde contient la race des Piasts jusqu'à Casimir le Grand, à qui succéda Louis de Hongrie, sur la fin du quatorzième siècle. La troisième comprend la race des Jagellons, qui finit à Sigismond Auguste. La quatrième est composée de plusieurs Rois de diverses Maisons, depuis Henri de Valois, jusqu'à Auguste II. Electeur de Saxe, qui a commencé à regner en 1733. La Religion Chrétienne s'est établie en ce Pays par la conversion de Miécisslas qui en étoit Duc, & qui gagné par les complaisances de Durgrave son épouse, fille de Boleslas Duc de Bohême, fut baptisé en 965. Son fils Boleslas obtint de l'Empereur le titre de Roi, ce qui n'a pas empêché que la Couronne ne soit devenue élective après la mort de Casimir le Grand. Ce fut aussi alors que furent faits ces Traités appelés *Pacta conventa*, que les Rois nouvellement élus sont obligés de signer. Ainsi c'est de ce tems proprement qu'il faut dater l'origine de la République. On verra à l'article de la Lithuanie, comment ce Duché fut réuni à la Pologne : nous remarquerons seulement ici que Jagellon, Grand-Duc de Lithuanie, ayant été élu Roi de Pologne en 1386. à condition qu'il se feroit Chrétien, & qu'il réuniroit la Lithuanie à son nouveau Royaume, satisfit à la première condition, mais il ne fit pas entièrement l'union qu'on avoit exigée de lui : ce ne fut qu'en 1501. qu'elle fut pleinement exé-



cutée. Depuis ce tems la Pologne & le Duché de Lithuanie ne font plus qu'un seul Royaume.

Le Gouvernement en est Monarchique & Aristocratique ; c'est le seul Royaume de l'Europe qui soit électif. Le Sénat est composé des Prélats ; sçavoir, des Archevêques, Evêques & Abbés ; des Palatins, c'est-à-dire, de ceux d'entre les Sénateurs qui gouvernent les Provinces de cet Etat, qu'on nomme Palatinats, & qui font au nombre de trente-sept (a) ; des Castellans, & des grands Officiers Sénateurs, tant du Royaume que du Duché, qui sont, chacun pour son Etat, le Grand-Maréchal, le Grand-Chancelier, le Vice-Chancelier & le Grand-Trésorier. Le Sénat regle avec le Roi les affaires ordinaires, & veille à ce qu'il n'entreprene rien contre la liberté. Outre le droit de présider au Sénat & aux Diètes, le Roi a encore celui de disposer des Charges civiles & militaires, & des Bénéfices. Son revenu est fixe & assez médiocre. Les Diètes générales se tiennent tous les deux ans ; elles sont composées du Sénat & de la Noblesse. Le Roi ni le Sénat ne peuvent décider seuls ; quand il s'agit d'affaires extraordinaires, comme de faire la Paix, la Guerre, des Alliances, ou d'établir des Impositions. Dans ces cas importants, on assemble des Diètes extraordinaires. Elles sont composées du Roi, du Sénat & des Nonces terrestres, c'est-à-dire, des Gentilshommes députés par les Diètes particulières de chaque Palatinat. Les Députés de Dantzick, de Cracovie & de Wilna y ont aussi entrée ; mais ce qui est bien remarquable, c'est que dans les Diètes soit particulières, soit générales, un seul Gentilhomme peut arrêter la réso-

(a) Plusieurs de ces Palatins ne font néanmoins que titulaires ; les Provinces, dont ils portent les noms, n'appartenant plus aujourd'hui à la Pologne.

lution

lution  
qu'elle  
L'élect  
l'Arch  
Ce Ro  
mier c  
Ladiff  
1705.  
institu  
dont il

Outr  
parlé c  
Starofe  
ailleurs  
Doma  
aux Ge  
les frai  
lement  
d'un in  
quatriè  
tretien  
Quar  
frontier  
a des S  
Jurisdic  
tenses,  
sortes d  
Royaux  
s'appell  
être gar  
qui ont

Il n'y  
ler, que  
quant au  
de médi  
de s'affr  
des Maî  
à une lie  
Ton

ROYAUME DE POLOGNE. 649

lution de l'Assemblée en s'y opposant : de-là vient qu'elles se séparent souvent sans rien résoudre. L'élection du Roi se fait dans une Diète générale : l'Archevêque de Gnesne la convoque & y préside. Ce Royaume a deux Ordres Militaires ; le premier qui est l'Aigle-blanc établi en 1325. par Ladislas V. & rétabli par le Roi Auguste I. en 1705. le second nommé l'Ordre de Saint Henri, institué en 1736. par Auguste II. son fils, & dont il s'est réservé la Grande-Maîtrise.

Outre les Palatins & les Castellans dont on a parlé ci-dessus, il y a encore en Pologne des *Starostes* qui ne diffèrent pas de ce qu'on appelle ailleurs Gouverneurs. Les *Starosties* étoient des Domaines que les Rois de Pologne ont cédés aux Gentilshommes, pour leur aider à soutenir les frais de la guerre. Les Rois se réservèrent seulement le droit d'y nommer, & les chargerent d'un impôt appelé *Quarta*, parcequ'il est de la quatrième partie de leurs revenus. Il sert à entretenir certain nombre de Cavaliers nommés *Quartnaires*, établis pour veiller à la sûreté des frontieres de la Podolie contre les Tartares. Il y a des *Starosties* avec Jurisdiction, & d'autres sans Jurisdiction. Dans les premières appellées *Castrenses*, les *Starostes* ne peuvent juger de toutes sortes de causes indifféremment. Les autres Biens Royaux qui sont les *Tenutes* & les *Advocaties*, s'appellent *Panis bene meritorum*. Ils ne peuvent être gardés par le Roi, qui doit les donner à ceux qui ont bien servi l'Etat.

Il n'y a dans ce Royaume, à proprement parler, que deux Etats, les Nobles & les Payfans : quant aux Bourgeois, ils sont tenus dans un état de médiocrité, dont il ne leur est pas possible de s'affranchir ; car ils ne peuvent posséder que des Maisons dans les Villes, & des fonds de terre à une lieue aux environs. Pour les Artisans, ils

650 GEOGRAPHIE MODERNE.

sont presque tous Etrangers. La Noblesse, outre les Charges, possède tous les biens du Royaume & du Duché : les Payfans y sont esclaves de leurs Seigneurs, qui ont sur eux pouvoir de vie & de mort; mais aussi ils ne contribuent jamais en rien pour les besoins de l'Etat. Les Polonois en général sont braves, sinceres, prompts dans les expéditions, & jaloux de leur liberté jusqu'à l'excès. Le luxe militaire est très-grand chez eux & fort ancien, aussi-bien que leurs loix, leurs coutumes & leurs privilèges, qui sont à peu près les mêmes aujourd'hui que lorsqu'ils s'érigerent en République. On remarque en général un grand rapport entre la République Polonoise & celle des Romains.

L'air de la Pologne est plus froid que chaud; mais fort pur. Le territoire y est très-fertile, & si abondant en bled, qu'il en fournit à plusieurs Etats, sur-tout à la Suède & à la Hollande. Les pâturages y sont excellens, & abondent en troupeaux de bœufs & en bons chevaux. Il s'y trouve aussi de la cire, des cuirs, du chanvre, du lin, du sel & du salpêtre. Ce Pays a de grandes forêts, sur-tout en Lithuanie, où il y a quantité de bêtes fauves, & d'abeilles sauvages qui font leur miel dans le creux des arbres : ce miel est délicieux.

La Religion dominante est la Catholique. Le Roi est obligé d'en faire profession. Il y a aussi des Luthériens & des Calvinistes, & beaucoup de Juifs. La Pologne a deux Archevêques, celui de Gnesne & celui de Léopol, & douze Evêques. Les Ecclesiastiques y sont riches, puissans & fort considérés; mais ils sont en petit nombre.

Les principales Rivieres sont :

La *Vistule*, à l'Occident. Elle a sa source dans la Moravie, traverse du Midi au Septentrion la Pologne & la Prusse, & se jette dans la Mer Bal-

rique à  
arrose  
Warso

Le B  
sie Rou  
propre  
& se dé

La V  
covie,

Le N  
de Min  
en Occ  
trionale  
dans la

Le D

Il pren  
Smolent  
la Mer N

Le N  
Montag  
verse ain  
davie, &

Le Bo  
au Nord  
dans la l

(a) Beau  
kraine, on  
langage R  
sont en eff  
au travers d  
à fleur d'e  
dix pieds.  
ches les uns  
qui arrête  
de cinq ou  
de six à se  
fonte des r  
habiles à m  
ces Porou  
n'ait donné

ROYAUME DE POLOGNE. 651

rique à Dantzick. Les principales Villes qu'elle arrose dans son cours sont Cracovie, Sandomir, Warsovie, Culm, &c.

Le *Bug*. On en trouve la source dans la Russie Rouge : il traverse les Palatinats de Russie propre, & de Mazovie du Midi au Nord-Ouest, & se décharge dans la Vistule.

La *Varte* a sa source dans le Palatinat de Cracovie, passe à Posna, & se jette dans l'Oder.

Le *Niemen* prend sa source dans le Palatinat de Minski en Lithuanie qu'il traverse d'Orient en Occident, ainsi que la partie la plus septentrionale du Royaume de Prusse, & se décharge dans la Mer Baltique par plusieurs embouchures.

Le *Dniéper*, ou *Niéper*, autrefois le *Boristhène*. Il prend sa source dans la petite Russie, passe à Smolensco, à Kiof ou Kiow, (a) & se jette dans la Mer Noire au Midi de la Petite Tartarie.

Le *Nyester*, au Midi, prend sa source dans les Montagnes de la Russie Noire ou Rouge, la traverse ainsi que la Podolie, qu'il sépare de la Moldavie, & se jette dans la Mer Noire.

Le *Bog* prend sa source dans la Podolie tout au Nord, la traverse toute entiere, & se jette dans la Mer Noire entre le Niéper & le Nyester.

(a) Beaucoup au-dessous de Kiof au Sud-Est, dans l'Ukraine, on voit les treize *Porouis* du Dniéper. Ce mot en langage Russien, signifie Pierre de Roche. Ces *Porouis* sont en effet comme une chaîne de pierres étendue tout au travers de la Riviere, quelques-uns sous l'eau, d'autres à fleur d'eau, & d'autres hors de l'eau de plus de huit à dix pieds. Ils sont gros comme des maisons, & fort proches les uns des autres : ainsi ils forment comme une digue qui arrête le cours du Dniéper qui tombe de la hauteur de cinq ou six pieds en quelques endroits, & en d'autres de six à sept, selon qu'il est plus ou moins enflé par la fonte des neiges. Les Cosaques nommés *Porouis*, sont si habiles à manier l'aviron, qu'ils passent dans leurs canots ces *Porouis*; nul même n'est agrégé parmi eux, qu'il n'ait donné cette preuve de son habileté.

## ARTICLE I.

*Du Royaume de Pologne. (a)*

**N**OUS le considérons ici indépendamment du Duché de Lithuanie, & de ce qu'on y joint ordinairement. On le divise en trois parties principales : sçavoir, la Grande Pologne, au Nord; la Petite Pologne, au milieu; la Russie Noire ou Rouge, au Sud-Est. Ces trois parties contiennent ensemble vingt-trois Palatinats ou Gouvernemens. Dans chaque Palatinat il y a un Palatin ou Gouverneur, & un Castellan qui est son Lieutenant.

*§. I. De la Grande Pologne.*

Elle est au Nord de la Petite Pologne, & comprend quatre Provinces; la Grande Pologne propre, à l'Occident; la Cujavie, au milieu; la Mazovie, à l'Orient; & la Prusse Polonoise, au Nord.

*I. La Grande Pologne propre.*

Elle a cinq Palatinats, qui sont ceux de Posnanie, de Kalisk, de Siradie, de Lencicza, & de Rava.

*I. Le Palatinat de Posnanie.*

POSNA, Capitale, Evêché, sur la Varte. C'est une grande Ville bien bâtie, avec un Château pour sa défense : elle fut prise en 1703. par Charles XII. Roi de Suède.

LISSA \*, sur les frontieres de Silésie. C'est une petite Ville qui a donné naissance au Roi de

(a) Si on n'a pas de Carte particuliere de la Pologne; faut avoir recours à celle de l'Europe.

Polog  
& en  
raine.

2. L  
KA  
situati  
beau

GN  
la plu  
du m

dire u  
Leck  
une m

des Pé  
des C  
tre, t  
là vie

dans f  
de la l  
dérabl  
du Ro

Régen  
mier S  
Benoi  
porter

3. L  
SIR  
jolie V

4. I  
LEN  
cre, d

5. L  
RAV  
C'est u  
soient  
où Pon  
Lov

où réfi

## ROYAUME DE POLOGNE. 653

Pologne Stanislas Lesczinski, qui fut élu en 1704. & en 1733. & qui depuis 1737. est Duc de Lorraine.

### 2. Le Palatinat de *Kalisk*.

*KALISK*, Capitale, Ville forte, à cause de sa situation dans des marais. Les Jésuites y ont un beau Collège.

*GNESNE*, Archevêché. Le nom de cette Ville, la plus ancienne de la Pologne, vient, dit-on, du mot *Gniazdo*, qui en langage du Pays veut dire un Nid. Elle a été ainsi appelée, parceque *Leck I.* Duc des Polonois en 550. voulant se bâtir une maison telle qu'on pouvoit la construire chez des Peuples qui n'avoient vécu jusqu'alors que dans des Chariots qu'ils traînoient d'un lieu en un autre, trouva en cet endroit un nid d'aigles. De là vient que la Pologne a toujours porté un aigle dans ses Armes. Gnesne étoit autrefois Capitale de la Pologne; mais elle n'est aujourd'hui considérable que par son Archevêque qui est Primat du Royaume, & Légat-né du saint Siège: il est Régent de l'Etat pendant l'interregne, & le premier Sénateur: il couronne les Rois & les Reines. Benoît XIV. lui a accordé en 1749. le droit de porter la robe rouge comme les Cardinaux.

### 3. Le Palatinat de *Siradie*.

*SIRADIE*, Capitale, sur la Varte. C'est une jolie Ville, qui a un Château assez fort.

### 4. Le Palatinat de *Lencicza* ou *Lencici*.

*LENCICZA*, Capitale. C'est une Ville médiocre, dont les environs sont marécageux.

### 5. Le Palatinat de *Rava*.

*RAVA*, Capitale, sur la Riviere de même nom. C'est une belle Ville, quoique les maisons ne soient bâties que de bois: elle a un bon Château où l'on enfermoit ci-devant les prisonniers d'Etat.

*LOWIECZ \**, au Nord de Rava. C'est le lieu où réside ordinairement l'Archevêque de Gnesne:

654 GEOGRAPHIE MODERNE.

il a dans cette Ville qui lui appartient , un très-beau Château.

II. *La Cujavie.*

Cette Province a deux Palatinats, celui de Brzecie & celui d'Inowladislaw.

1. Le Palatinat de *Brzecie.*

BRZECIE , *Capitale*, Ville forte & jolie, dans une belle plaine entre des montagnes.

2. Le Palatinat d'*Inowladislaw.*

INOWLADISLAW , *Capitale*, *Evêché*, sur la Vistule. C'est une grande & belle Ville, avec un bon Château : on la nomme aussi *Inowlocz & Uladislaw*. Sa Cathédrale est un bâtiment magnifique.

III. *La Mazovie.*

Ses trois Palatinats sont ceux de Mazovie propre, de Ploczko & de Polaquie.

1. Le Palatinat de *Mazovie* propre, qui étoit anciennement un Duché, a eu ses Princes particuliers jusqu'en 1526.

VARSOVIE , *Capitale*, sur la Vistule. C'est une Ville située à l'extrémité d'une vaste campagne fort agréable, & qui regne en terrasse le long de la Vistule. Elle est entourée en croissant de grands Fauxbourgs plus considérables que la Ville, car tous les Grands Seigneurs y ont leur Palais & les Moines leur Couvent. Les rues en sont larges, bien alignées, mais sans pavé, & par conséquent très-incommodes en hyver. La Ville est petite, toute bâtie de briques avec une Place au milieu d'où partent cinq ou six rues étroites, habitées par des Marchands, des Artisans, des Gens de Police & de Justice. Elle a un Couvent d'Augustins, un Collège de Jésuites, & une Collégiale qui tient au Château par une longue Galerie couverte. Ce Château est de briques, assez

bien c  
mune  
public  
le Sén  
pour s  
rales.  
rences  
Justice  
tion d  
Ville  
2: I  
Varso  
Plo  
Vistul  
de ma  
qui es  
gieuse  
reau d  
sont b  
du Ch  
suites  
D o  
Plocz  
ticulie  
3. L  
BRE  
C'est  
ses ma

Elle  
& pou  
qu'on  
vient d  
Prusse  
d'un a  
Borusse  
qu'ils c

## ROYAUME DE POLOGNE. 655

bien construit, quoique d'architecture fort commune. On peut l'appeller le Palais de la République; car elle y loge les Rois de Pologne: le Sénat y a une salle, aussi-bien que les Nonces pour s'y assembler dans le tems des Diètes générales. On y tient aussi les Conseils & les Conférences avec les Ambassadeurs, & on y rend la Justice aux particuliers. La Diète pour l'élection des Rois se tient à une demi-lieue de cette Ville en pleine campagne.

2. Le Palatinat de *Ploczko*, au Nord-Ouest de Varsovie.

*PLOCZKO*, Capitale, Evêché, Place forte, sur la Vistule. Cette Ville, bâtie sur une éminence, a de magnifiques Eglises & riches. La principale qui est dans le Fauxbourg appartient aux Religieuses de la Magdeléne. Il y a dans le Château des Bénédictins, dont l'Abbaye & l'Eglise sont bien bâties; un Collège sous la direction du Chapitre qui nomme les Professeurs. Les Jésuites y ont aussi un Collège.

*DOB RZIN*\*, sur la Vistule, au-dessous de *Ploczko*: elle donne son nom à un territoire particulier.

3. Le Palatinat de Pologne.

*BIELSK*, Capitale, au Nord-Est de Varsovie. C'est une grande Ville dans un terroir fertile; ses maisons ne sont bâties que de bois.

### IV. La Prusse Polonoise ou Royale.

Elle est à l'Occident du Royaume de Prusse: & pour ne la point confondre avec cet Etat qu'on appelloit ci-devant *Prusse-Ducale*, il convient de ne plus donner à celle-ci que le nom de Prusse Polonoise. Toute la Prusse a pris son nom d'un ancien Peuple Scythe ou Sarmate, nommé *Borusses* ou *Prussiens*. Leur barbarie & les ravages qu'ils causoient à tous leurs voisins, engagerent



vers 1230. Conrad Duc de Mazovie, d'appeller à son secours les Chevaliers Teutoniques ou Allemands, qui avoient été forcés de se retirer de la Terre Sainte, où ils avoient pris leur origine en 1191. dans la Ville d'Acre. Le Christianisme avoit déjà commencé à s'établir dans la Prusse par le zèle de quelques Missionnaires d'Allemagne & de Pologne; mais les Peuples païens y caufoient une violente persécution. Cependant les Chevaliers Teutoniques vinrent dans ce Pays; & après une cruelle guerre qui dura cinquante-trois ans, ils s'en rendirent entierement maîtres en 1283. & forcerent tous les Peuples de faire profession du Christianisme. Ils tournerent ensuite leurs armes contre la Pologne qui possédoit une partie de la Prusse, & ils la lui enleverent. Enfin plusieurs Villes se souleverent contre eux, à cause de la dureté de leur Gouvernement, & se mirent en 1454. sous la protection de la Pologne. Cela occasionna une guerre sanglante qui ne fut terminée qu'en 1467. Alors la paix se fit, à condition que la Pologne posséderoit la Prusse occidentale, & que la partie ultérieure ou l'orientale resteroit aux Chevaliers, qui à l'avenir la tiendroient comme un Fief de la Couronne de Pologne, dont leur Grand-Maître lui en feroit hommage en personne. C'est depuis ce tems que la Prusse a été divisée en deux parties. Nous dirons dans la Section II ce qui est arrivé dans la suite à la partie orientale.

La Prusse occidentale ou Polonoise renferme quatre Palatinats: sçavoir, de Poméranie, de Culm, de Marienbourg & de Warmie.

1. Le Palatinat de *Poméranie* est à l'Occident de la Vistule: il est fort grand, mais il y a des déserts & des montagnes. Les Goths y demeu-roient anciennement, avant qu'ils vinsent s'établir, au quatrième siècle, aux environs du Da-

nub  
gne  
D  
chur  
rope  
rich  
gnif  
est L  
appe  
logn  
Son  
le N  
cette  
tique  
droit  
noie  
rend  
riens  
trouv  
Cath  
Relig  
comm  
la pa  
phe.  
Prè  
lébre  
Suède  
2. I  
tule:  
Cu  
Th  
trefois  
en 17  
3. L  
MA  
Vistul  
Ville  
Maître

ROYAUME DE POLOGNE. 657

nube, d'où ils sont passé en Italie & en Espagne.

**DANTZICK**, Capitale, Place forte, à l'embouchure de la Vistule. C'est une des Villes de l'Europe des plus considérables pour sa grandeur, ses richesses & son commerce. Les Eglises y sont magnifiques, & les maisons bien bâties. Cette Ville est Libre & Anséatique, gouvernée par un Sénat appelé *Régence*, sous la protection de la Pologne, à qui cette Ville paye un certain tribut. Son Port est célèbre pour le commerce de tout le Nord, qui consiste principalement en blé que cette Ville fournit à différens Pays par la Mer Baltique. Le Roi de Pologne reçoit la moitié des droits qui se levent au Port de Dantzick : la monnoie y est frappée à son coin, & la Justice y est rendue en son nom. Les Magistrats sont Luthériens, ainsi que la plupart des Habitans : il s'y trouve aussi beaucoup de Calvinistes & quelques Catholiques à qui on permet l'exercice de leur Religion. Cette Ville a plusieurs beaux bâtimens, comme la Bourse, le Collége, les Arsenaux. C'est la patrie de Philippe Cluvier, célèbre Géographe.

Près de Dantzick est le Monastère d'*Oliva*, célèbre par le Traité de paix fait en 1660. entre la Suède & la Pologne.

2. Le Palatinat de *Culm*, à l'Orient de la Vistule : il est fort petit.

**CULM**, Capitale, Evêché, sur la Vistule.

**THORN**, sur la Vistule. Cette Ville étoit autrefois très-forte ; mais les Suédois l'ayant prise en 1703. en ont ruiné toutes les fortifications.

3. Le Palatinat de *Mariembourg*.

**MARIENBOURG**, Place forte, sur un bras de la Vistule, lequel porte le nom de Noga. Cette Ville étoit autrefois la résidence des Grands-Maîtres de l'Ordre Teutonique.

658 GEOGRAPHIE MODERNE.

ELBING, belle Ville, fort marchande.

4. Le Palatinat de *Warmie*.

HEILSBURG, Capitale, à l'Est de Marienbourg. Elle a un beau Château où demeure l'Evêque de Warmie.

FRAVEMBERG, sur le Golphe de Frisch Haff. Cette Ville a une Eglise, qui, selon Dom Vaissete, est la Cathédrale de l'Evêque de Warmie, & dont les Chanoines font preuve de Noblesse de seize quartiers; l'Evêque en est Seigneur. Copernic, si illustre par son système sur le mouvement des Astres, étoit Chanoine de cette Eglise, où il est enterré. La Martiniere prétend qu'elle n'est que Collégiale, & avance qu'elle a dans sa dépendance 70. Villages, autant d'étangs remplis de poissons & deux Châteaux.

§. II. De la Petite Pologne.

Elle est au Midi de la Grande Pologne, & l'on y joint souvent la Russie Noire, &c. mais à parler proprement, elle ne contient que trois Palatinats: ceux de Cracovie, de Sandomir & de Lublin.

1. Le Palatinat de *Cracovie*.

CRACOVIE, Capitale de tout le Royaume, Evêché, Université, sur la Vistule. Elle est divisée en quatre Villes ou Quartiers, qui sont Cracovie, Casimirie, Stradomirie & Cléparia. Dans la première se trouve la Cathédrale dédiée à S. Stanislas, Patron de Pologne: on y couronne les Rois. On voyoit ci-devant dans ce premier Quartier un beau Palais royal, bâti sur un rocher; mais les Suédois s'étant rendu maîtres de Cracovie en 1702. le réduisirent en cendres. Les Juifs ont une Synagogue dans le Quartier, ou la Ville qu'on appelle *Casimirie*. Il y a grand nombre d'Eglises dans les différens Quartiers de Cracovie: la plus remarquable est celle de Notre-Dame;

elle est  
édific  
viron  
talien  
du Ro  
che d  
couro  
l'Arch  
Loket  
Craco  
Paris  
1364.  
des P  
de la g  
la pat  
Préfid  
grand  
W  
covie  
mines  
ses plu  
couven  
le, qu  
compo  
cend o  
deux p  
tirer e  
exposé  
brisés p  
avant  
lins. L  
pour p  
choses  
sont q  
& rev  
l'ouver  
en mo  
un cab

ROYAUME DE POLOGNE. 659

elle est bâtie dans la grande Place. C'est un vaste édifice qui répond à dix grandes rues, & est environné de quatre superbes rangs de Palais à l'Italienne. L'Evêque de Cracovie est le premier du Royaume, & le Castellan de cette Ville marche devant son Palatin. L'usage a prévalu d'y couronner les Rois, malgré les protestations de l'Archevêque de Gnesne, depuis que Uladislas Loketeck s'y fit sacrer en 1320. L'Université de Cracovie se fait gloire d'être Fille de celle de Paris: elle a été fondée par le Roi Casimir I. en 1364. Ce Prince obtint du Collège de Sorbonne des Professeurs qui ont été les principaux Auteurs de la grande réputation qu'elle s'est acquise. C'est la patrie du Cardinal Stanislas Hosius, un des Présidens du Concile de Trente, & un des plus grands Evêques du seizième siècle.

WILLISCA \*, petite Ville, à six lieues de Cracovie, au Sud-Est: elle est remarquable par ses mines de sel, dont le Roi de Pologne tire un de ses plus considérables revenus. Elles furent découvertes en 1252. & elles se trouvent sous la Ville, qui à l'exception de l'Eglise, est toute entiere composée de maisons creutées sous terre. On descend dans ces mines par quatre ouvertures; les deux principales sont dans la Ville, & servent à tirer en haut les grands quartiers de sel qu'on y expose devant les portes, pour être foulés & brisés par les pieds des hommes & des chevaux, avant que d'être broyés plus menu dans les Moulins. Les deux autres descentes servent sur-tout pour porter dans les souterreins le bois & les choses nécessaires aux travailleurs. Les trous sont quarrés, de quatre à cinq pieds de large, & revêtus de fortes planches jusqu'en bas. Sur l'ouverture est une grande roue qu'un cheval met en mouvement, pour faire monter ou descendre un cable gros comme le bras.

660 GEOGRAPHIE MODERNE.

Quand les travailleurs , à l'aide de ce cable , auquel ils attachent une corde qu'ils passent autour de leur corps , sont descendus , & qu'ils ont trouvé le premier fond à cent toises plus bas que l'ouverture , ils quittent leur corde ; & à l'aide d'une lampe , ils s'avancent de côté par différens détours jusqu'à la seconde ouverture qui est encore de cent toises de profondeur. Ils y descendent par des échelles proprement ajustées dans toute la longueur du trou. Ce n'est qu'à plus de deux cens toises sous la Ville qu'on trouve les carrieres de sel. Les ouvriers creusent de tous les côtés , en observant de maintenir le haut des grandes ouvertures avec de fortes pièces de bois & de bonnes étayes. Une singularité fort remarquable , c'est qu'il entre dans ces carrieres un ruisseau d'eau douce qui ne tarit que dans les grandes sécheresses , & qui passant tout à travers , sert au rafraîchissement des travailleurs qui y sont au nombre de plus de mille , avec quelques chevaux pour transporter le sel au pied des ouvertures. Les chevaux sont condamnés à une nuit éternelle : l'air de ces souterrains est si rude , que ces animaux y deviennent aveugles en peu de tems. Les travailleurs remontent de tems en tems pour jouir d'un air plus pur , & pour s'acquitter de leurs devoirs de Religion.

2. Le Palatinat de *Sandomir*.

SANDOMIR , sur la Vistule , *Place forte* ; & belle Ville , avec une Eglise Collégiale fort riche , un Collège de Jésuites , & plusieurs Maisons Religieuses.

3. Le Palatinat de *Lublin*.

LUBLIN. C'est une Ville riche , marchande & célèbre pour trois belles Foires qui durent un mois chacune. Lublin a une Citadelle & une Académie. Les Juifs y ont une belle Synagogue. Les Diètes s'y assemblent souvent.

Ell  
pre ,  
  
Ce  
les R  
s'emp  
deux  
1. l  
LE  
milie  
riche  
cond  
aussi  
& les  
quelq  
les au  
logne  
reaux  
PR  
jolie  
pol.  
CH  
2.  
BE  
les m  
  
Ell  
Luck  
1.  
Volh  
Lu  
Ville  
tout l  
Evêq

ROYAUME DE POLOGNE. 661

S. III. De la Russie Noire ou Rouge.

Elle comprend trois Provinces : la Russie propre, la Volhinie, la Podolie.

I. La Russie propre.

Cette Province qui étoit autrefois possédée par les Russiens ou Moscovites, & dont les Polonois s'emparèrent dans le quatorzième siècle, contient deux Palatinats : celui de Russie & celui de Belz.

1. Le Palatinat de Russie.

LEOPOL OU LEMBERG, Archevêché, dans le milieu de la Province. C'est une grande Ville, riche & marchande. Son Archevêque est le second Prêlat de Pologne : les Arméniens y ont aussi un Archevêque qui est uni au saint Siège, & les Grecs, un Evêque qui s'est réuni depuis quelque tems à l'Eglise Romaine, aussi-bien que les autres Evêques Grecs qui se trouvent en Pologne. Léopol est défendue par deux bons Châteaux.

PREMISTIE, Evêché, sur la San. C'est une jolie Ville, dont l'Evêque est suffragant de Léopol.

CHELM, Evêché, à l'extrémité septentrionale.

2. Le Palatinat de Belz.

BELZ, Capitale, Ville considérable, mais dont les maisons sont de bois.

II. La Volhinie.

Elle renfermoit ci-devant deux Palatinats, Luck & Kiow.

1. Le Palatinat de Luck est situé dans la haute Volhinie, au Nord-Ouest.

Luck, sur le Ster, Evêché, Capitale. Cette Ville est remplie de Juifs & de Grecs qui y font tout le commerce. Il y a un Evêque Latin & un Evêque Grec.

2. Le Palatinat de *Kiow* occupoit la basse Volhinie & une partie de l'Ukraine ; mais depuis une quarantaine d'années , les Czars de Russie en sont maîtres en partie : & ce qui est resté de la basse Volhinie aux Polonois , a été uni au Palatinat de *Luck*.

### III. La Podolie.

Elle contient deux Palatinats : *Kaminieck* & *Braclaw*. On la partage en haute & basse : *Kaminieck* est dans la haute , & *Braclaw* dans la basse.

1. Le Palatinat de *Kaminieck*, au Sud-Ouest.

**KAMINIECK**, Evêché. C'est la plus forte Place de Pologne. Les Turcs qui l'avoient prise en 1672. l'ont rendue aux Polonois en 1699. par le Traité de *Carlowitz*.

2. Le Palatinat de *Braclaw* est dans la basse Podolie , qui fait partie de l'Ukraine , c'est-à-dire , de la frontière. Les Polonois sont maîtres des meilleures Villes : les Cosaques occupent la campagne.

**BRACLAW**, Capitale , sur le *Bog*. C'est une grande Ville bien fortifiée.

L'Ukraine qui est habitée par les Cosaques , dépendoit ci-dévant en partie de la Pologne. Le Palatinat de *Braclaw* s'y étendoit , aussi bien que celui de *Kiow* , qui étoit regardé comme de la basse Volhinie ; & au milieu de l'Ukraine étoit le Palatinat de *Belgorod* ; mais ces Pays appartiennent aujourd'hui à la Russie. Les Cosaques qui habitent l'Ukraine , sont originairement une ancienne espèce de Tartares qui tiroit son nom du grand Pays de *Wasak* ou *Capchac* , qui s'étendoit depuis le Niéper jusqu'au-delà du *Volga* , au Nord de la Mer Caspienne & de la Mer Noire. Ces Peuples , après avoir été fort opprimés aux

treizié  
ou gra  
l'Occi  
& de  
Polon  
Ils son  
1. les  
au-del  
fant la  
2. les  
rons c  
tems à  
habite  
pris le  
Ces de  
rent se  
ils s'e  
les Tu  
s'être  
près d  
leur d  
joug q  
font d  
Cosaq  
Ils pr  
mais l  
tienne  
nisme

L  
n'a ét  
dre, p  
mond

treizième & quatorzième siècles par les Mogols ou grands Tartares, se sont fort multipliés vers l'Occident par la jonction de nombre de fugitifs & de bandits des Nations voisines ; sçavoir, de Polonois, Valaques, Moldaves, Hongrois, &c. Ils sont aujourd'hui divisés en trois branches :

1. les Cosaques *Jaiksi*, qui habitent vers l'Orient au-delà du Volga, & dont nous parlerons en faisant la description de la Grande Tartarie en Asie ;
2. les Cosaques *Donski*, qui demeurent aux environs du Don, & qui sont soumis depuis longtemps à la Russie ;
3. les Cosaques *Saporovi*, qui habitent à l'Occident près du Niéper : ils ont pris leur nom des Isles & cataractes de ce Fleuve. Ces derniers qui sont les plus nombreux, se mirent sous la protection de la Pologne en 1562, & ils s'engagerent de défendre sa frontière contre les Turcs, les petits Tartares & les Russiens. Après s'être fort bien acquittés de cet emploi pendant près d'un siècle, la dureté des Nobles Polonois leur donna occasion de travailler à secouer le joug qu'on vouloit leur imposer, & enfin ils se sont donnés à la Russie. Chaque branche de ces Cosaques a un *Hetman* ou Chef de la Nation. Ils professent la plupart la Religion grecque, mais les *Jaiksi* ont encore plusieurs pratiques qui tiennent beaucoup du Mahométisme & du Paganisme.

---

## ARTICLE II.

### *Duché de Lithuanie.*

**L**A *Lithuanie* avoit autrefois des Souverains, qui prenoient le titre de Grands-Ducs. Ce n'a été que dans le seizième siècle, sous Alexandre, prédécesseur de Sigismond I. pere de Sigismond-Auguste, le dernier de la postérité de Ja-



664 GEOGRAPHIE MODERNE.

gellon, ou plutôt sous Sigismond-Auguste lui-même en 1569. à la diète de Lublin, qu'elle fut parfaitement unie au Royaume de Pologne à condition qu'elle subsisteroit comme une Principauté alliée qui auroit ses grands Officiers, son Armée, son Trésor & ses Généraux; qu'elle conserveroit ses Coutumes, & qu'elle auroit part à l'élection du Roi, qui se feroit néanmoins en Pologne. Elle n'est obligée de fournir que le tiers des troupes de la Couronne, & pour les revenus du Roi le quart seulement pour sa quote part.

Ce Pays est plat, & assez couvert de bois & de marais, ce qui fait qu'il n'est pas tout-à-fait si fertile, ni si peuplé que la Pologne. La Noblesse de Lithuanie est plus fiere & plus dure envers les Paysans, que celle de la Pologne.

La Religion dominante est la Catholique. On y trouve quelques Chrétiens Grecs, des Caraites, Secte de Juifs qui n'admet pas les Traditions, & des Mahométans.

Les principales Rivieres sont le *Dniéper* ou *Niéper*, à l'Orient, & la *Duna* ou *Dina*, au Nord. Le *Niéper* traverse la partie orientale du Duché du Septentrion au Midi, & la *Duna*, la septentrionale d'Orient en Occident. Une autre Riviere de ce Pays est le *Pripeck*, qui prend sa source au Sud-Ouest de la Polésie, traverse la partie méridionale de la Lithuanie d'Occident en Orient, & se jette dans le *Niéper*.

On divise la Lithuanie en quatre parties: sçavoir, la Lithuanie propre, à l'Occident & au Midi; la Russie Lithuanienne, à l'Orient & au Midi de la précédente; la Samogitie, au Nord-Ouest & vers la Mer Baltique; la Livonie Polonoise, au Nord: à ces quatre Pays l'on joint ordinairement le Duché de Curlande.

Ell  
celui

I.

W

dans l

de Vi

maiso

des an

brique

un au

flanqu

d'artil

Palais

par S

Biblio

de S.

de Pol

gismo

une to

un aut

fort be

d'une

pour l

que ce

taille.

des R

leterie

rie, la

& celu

Justice

gnifiqu

la Vill

Grégo

en The

cing e

Les G

## S. I. La Lithuanie propre.

Elle renferme trois Palatinats : celui de Wilna , celui de Troki , & celui de Brzescie .

## 1. Le Palatinat de Wilna .

WILNA , sur la Wilia , vers son embouchure dans la Wilna , Evêché , Université . C'est une grande Ville , bien peuplée , mais mal-propre . Les maisons ne sont que de bois , excepté le Palais des anciens Ducs . Outre ce Palais qui est bâti de briques , & qui est au haut de la Ville , il y en a un autre au bas , construit aussi de briques , & flanqué de tours avec un Arsenal bien fourni d'artillerie & de toutes sortes d'armes . Ce dernier Palais a été commencé par Sigismond I. & achevé par Sigismond-Auguste , qui y plaça une belle Bibliothèque . La Cathédrale qui porte le nom de S. Stanislas a le corps de S. Casimir , Prince de Pologne , canonisé par Léon X. Le Roi Sigismond III. fit mettre sur le tombeau de ce Saint une tombe d'argent de 3000. liv. pesant , y ajouta un autel aussi d'argent , orna sa chapelle d'un fort beau marbre , & fit présent à cette Eglise d'une cloche si pesante , qu'il faut 24. hommes pour la sonner . Entre les Monasteres on remarque celui des Bernardins tout bâti de pierres de taille . Les autres Edifices publics sont la Maison des Russiens , qui y vendent toutes sortes de pelletteries qu'ils apportent de Russie , la Chancellerie , la Maison des Allemands , le Palais Episcopal & celui du Gouverneur , & le Palais où se rend la Justice . L'Eglise du Collège des Jésuites est magnifique : elle est bâtie au milieu de la Place de la Ville . Ce Collège a été érigé en Université par Grégoire XIII. en 1579. & il a six Professeurs en Théologie , un en Hébreu , quatre en Droit , cinq en Philosophie & sept pour les Humanités . Les Grecs y ont un Evêque , autrefois sous le

666 GEOGRAPHIE MODERNE.

Patriarche de Constantinople, mais aujourd'hui réuni à l'Eglise Romaine. Les Juifs & les Mahométans y ont liberté de conscience. Les environs de cette Ville sont habités par des Tartares descendus de ceux qu'un Général de Vitolde, oncle de Jagellon, amena captifs en 1397. en Lithuanie. Ils ont conservé le Mahométisme & tous leurs usages; mais ils sont moins barbares que les Tartares de Krimée, ou Petits Tartares: ils sont sobres & fidèles à toute épreuve: leur air & leur figure est généralement plus supportable que celle des Calmoucks ou Grands Tartares.

BRASLAF ou BRASLAW, au Nord-Est de Wilna, sur un petit Lac. C'est une Ville assez considérable, avec un Château fortifié & bâti sur un rocher escarpé.

2. Le Palatinat de Troki.

TROKI, Capitale, au Sud-Ouest de Wilna: Cette Ville est bâtie sur un Lac, & a un beau Château.

GRODNO, au Sud-Ouest de Troki, sur le bord du Niémen. C'est une Ville dont presque toutes les maisons sont construites en bois, & qui a un Château fort. On y assemble tous les trois ans les Diètes de Pologne. Son Pont est le plus beau de toute la Pologne. La Citadelle, le Palais du Roi & le Collège des Jésuites méritent d'être vus.

3. Le Palatinat de Brzescie, autrement la Polésie.

BRZESCIE, Capitale, sur le Boug. Cette Ville est grande & fortifiée. On y voit la plus grande Synagogue des Juifs qu'il y ait dans toute l'Europe; mais elle n'approche pas pour la beauté, de celle des Juifs Portugais d'Amsterdam.

PINSK, sur la Pina. Cette Ville est forte par sa situation dans des marais dont elle est environnée. La plus grande partie de ses Habitans sont Grecs & fort appliqués au commerce: ils ont un Evêque de leur Communion.

Elle  
Novog  
Polocz  
1. L  
Nov  
ses ma  
Souver  
nativer  
il s'asse  
2. L  
MIN  
3. L  
Msc  
Moscov  
forte, d  
de belle  
MOH  
Niéper.  
marcha  
tout des  
4. Le  
WIT  
teau, &  
comme  
5. Le  
POLO  
Polata.  
fense.  
  
C'est  
coup d'  
fort esti  
passé so  
Teuton  
Pologne  
Gouvern

ROYAUME DE POLOGNE. 667

§. II. La Russie Lithuanienne.

Elle est partagée en cinq Palatinats, qui sont Novogrodeck, Minscki, Mscislaf, Witepsk & Polocz.

1. Le Palatinat de *Novogrodeck*.

NOVOGRODECK, Capitale, près le Niémen : ses maisons sont bâties en pierres. Le Conseil Souverain de Lithuanie s'y assemble en été alternativement & à Minscki. Les six mois d'hiver il s'assemble à Wilna, Capitale de la Lithuanie.

2. Le Palatinat de *Minscki*.

MINSCKI, Ville forte, qui a deux Citadelles.

3. Le Palatinat de *Mscislaf*.

MSCISLAF ou MSCISLAW, sur la frontiere de Moscovie ou Grande Russie. C'est une Ville très-forte, dont les environs ont de bons pâturages & de belles forêts.

MOHILOF ou MOHILOW, Place forte, près du Niéper. C'est une grande Ville bien bâtie & très-marchande : les Russiens y viennent vendre surtout des parfums.

4. Le Palatinat de *Witepsk*.

WITEPSK, sur la Duna. Cette Ville a un Château, & est bien fortifiée : il s'y fait aussi un grand commerce.

5. Le Palatinat de *Polocz*.

POLOCZ, sur la Duna, à l'embouchure de la Polata. Cette Ville a deux Châteaux pour sa défense.

§. III. La Samogitie.

C'est un Pays plein de bois : on y trouve beaucoup d'élans, & du miel : les chevaux en sont fort estimés. C'étoit autrefois un Duché, qui a passé souvent des Lithuaniens aux Chevaliers Teutoniques, & qui enfin a été incorporé à la Pologne vers l'an 1530. Il est partagé en trois Gouvernemens qu'on nomme Capitaineries : sça-

## 668 GEOGRAPHIE MODERNE.

voir, Rosienne, Medniki & Poniewieff\*.

### 1. La Capitainerie de Rosienne.

ROSIENNE, Capitale, sur la Dubissa, qui se jette dans le Niémen.

### 2. La Capitainerie de Medniki.

MEDNIKI, Capitale, où réside l'Evêque de Samogitie.

### 3. La Capitainerie de Poniewieff.

PONIEWIESS, Capitale, à l'Orient de Rosienne, Ville médiocre.

BRZE, Ville assez belle, avec titre de Duché. Elle a un magnifique Château qui appartient à la Maison de Radzivil, l'une des plus anciennes & des plus puissantes de la Lithuanie.

## §. IV. La Livonie Polonoise.

Cette petite partie de la Livonie, & qui est au Sud-Est de la grande, resta à la Pologne par le Traité de paix d'Oliva fait en 1660. avec les Suédois, qui eurent alors la possession tranquille du reste de la Livonie, aujourd'hui Province de la Russie.

DUNEBOURG, Place forte, sur la Duna ou Dina, est la principale Ville de la Livonie Polonoise.

## §. V. Du Duché de Curlande.

Ce Duché a fait partie de la Livonie jusqu'en 1561. mais il en fut séparé alors, la Livonie ayant été cédée à Sigismond-Auguste, Roi de Pologne, par Gothard Ketler, Grand-Maitre de l'Ordre des Chevaliers Porte-glaives ou de Livonie, à condition que Ketler retiendrait la Curlande en propriété, lui & ses successeurs, mais comme un Fief mouvant de la Pologne, & en qualité de Souverains sous la protection de ce Royaume. Ferdinand, dernier Duc de la famille de Ketler, étant mort en 1737. les Etats de Curlande qui avoient

élu le  
en 175  
avoit é  
forcés  
favori  
obtin  
ché de  
disgrac  
en Sib  
Anne  
pendan  
reur J  
de Bru  
après c  
céder l  
beth,  
Pologn  
tion d  
que ce  
Etats d  
Luthér  
ques q  
Semig  
1. L  
MIT  
forte,  
grande  
du Duc  
en 170  
bien qu  
1743.  
2. L  
Gor  
Ville l  
taw : e  
VIN  
bouch

## ROYAUME DE POLOGNE. 669

élu le Comte Maurice de Saxe, lequel est mort en 1750. Maréchal de France, & dont l'élection avoit été déclarée nulle par la Pologne, furent forcés par la Russie d'élire le Comte de Biron, favori de l'Impératrice Anne Jwanouna, qui obtint pour lui de la Pologne l'investiture du Duché de Curlande. Ce nouveau Duc ayant été disgracié en 1740. par la Cour de Russie, & exilé en Sibérie où il est encore, la grande Princesse Anne de Meckelbourg Régente de cet Empire, pendant la minorité de son fils le petit Empereur Jean, fit élire son beau-frere Louis-Ernest de Brunswick-Bevern. Mais comme peu de tems après cette Princesse & son fils furent obligés de céder le Trône de Russie à l'Impératrice Elisabeth, qui regne depuis le 6. Décembre 1741. la Pologne a différé jusqu'à présent de ratifier l'élection du Prince de Brunswick-Bevern; de sorte que ce Duché est actuellement gouverné par les Etats du Pays. La plupart des Curlandois sont Luthériens; mais il y a parmi eux des Catholiques qui ont des Eglises. On divise ce Duché en Semigalle & en Curlande propre.

1. La *Semigalle* est à l'Orient.

**MITTAW**, Capitale de tout le Duché, & *Ville forte*, sur le Bolderau. Elle est d'une moyenne grandeur, bien bâtie & bien peuplée. Le Château du Duc qui a été rebâti, depuis qu'il a été détruit en 1706. par les Russiens, est magnifique, aussi-bien que l'Hôtel-de-Ville qui n'a été achevé qu'en 1743.

2. La *Curlande propre* est à l'Occident.

**GOLDINGEN**, sur la *Wede* ou *Weta*. C'est la Ville la plus considérable du Duché après Mit-taw: elle a un beau Château.

**VINDAU**, *Port*, sur la Mer Baltique, à l'em-bouchure de la *Wede*.

## SECTION II.

*Du Royaume de Prusse.*

**O**N a vu ci-devant, pag. 656. de quelle manière la Prusse fut partagée en deux. La partie orientale qui devint un Duché, & qui est aujourd'hui un Royaume, est possédée par l'Electeur de Brandebourg, qui en prend le titre de Roi de Prusse, que toutes les Puissances de l'Europe lui donnent depuis 1713. comme l'on en convint à la Paix d'Utrecht.

Jusqu'en 1525. cette partie de la Prusse avoit appartenu aux Chevaliers Teutoniques ; mais alors un Prince cadet de la Maison de Brandebourg, nommé Albert, qui étoit Grand-Maître de l'Ordre Teutonique, & qui avoit embrassé le Luthéranisme avec une partie des Chevaliers, vint à bout de s'attribuer ce Pays en propriété à lui & à ses descendans, en le rendant une Principauté séculière, à condition qu'il en feroit hommage à la Pologne, & qu'il porteroit le titre de Duc: de-là est venue la dénomination de la *Prusse Ducale*. En 1569. Joachim II. Electeur de Brandebourg, cousin d'Albert, premier Duc de Prusse, fit en commun avec Albert-Frédéric, fils de ce Prince, hommage de la Prusse au Roi de Pologne, & en reçut l'investiture. C'est le premier fondement des droits que les Electeurs de Brandebourg ont eu sur la Prusse, qui leur échet en 1618. L'Electeur Frédéric-Guillaume ayant fait en 1656. un Traité avec la Pologne, obtint la cessation de l'hommage que ses prédécesseurs lui avoient rendu, & il se fit reconnoître en 1663. Duc souverain & indépendant. On convint néanmoins que si la branche électoral de Brande-

bourg  
dans s  
qu'elle  
cadette  
ce Tra  
ronna  
Konig  
avec l  
par sa  
condit  
laisser  
leurs d  
à ce no  
demeu  
ne fut  
Puissan  
veille  
noir de  
qui n'a  
preuve  
pris les  
nées. C  
le titre  
a établi  
*du Mér*  
neur-G  
posé du  
Grand-  
réchal :  
liste de  
La P  
où elle  
mais el  
bois &  
remarqu  
sur ses  
on a bâ  
plus peu

## ROYAUME DE PRUSSE. 671

bourg venoit à manquer, la Pologne rentreroit dans ses anciens droits sur la Prusse, de maniere qu'elle seroit possédée en Fief par les branches cadettes de Brandebourg, comme cela étoit avant ce Traité. En 1701. l'Electeur Frédéric I. se couronna lui-même Roi de Prusse dans la Ville de Königsberg, en conséquence d'un Traité fait avec l'Empereur Léopold, qui lui donnoit ce titre par *sa toute-puissance impériale*, disoit-il, & à condition qu'il lui fourniroit des secours, & qu'il laisseroit jouir les Catholiques de ses Etats de leurs droits & privilèges. La Pologne ne consentit à ce nouveau titre, qu'à la charge que ses droits demeureroient les mêmes, & le Roi de Prusse ne fut reconnu en cette qualité de toutes les Puissances de l'Europe qu'en 1713. Il institua la veille de son Couronnement l'Ordre de l'Aigle noir dont le Roi de Prusse est Grand-Maître, & qui n'a que trente Chevaliers qui doivent faire preuve de seize quartiers de Noblesse, non compris les Princes du Sang, & les Têtes Couronnées. Charles-Frédéric, le troisième qui ait porté le titre de Roi, a commencé à regner en 1740. Il a établi la même année un second Ordre nommé *du Mérite*. Ce Royaume est régi par un Gouverneur-Général, & un Conseil de Régence composé du Grand-Maître-d'Hôtel de cet Etat, du Grand-Burgrave, du Chancelier, du Grand-Maréchal : nous avons donné ci-devant, p. 583. une liste de tous les Etats que ce Roi possède.

La Prusse est assez fertile en certains endroits où elle produit des grains, du chanvre & du lin ; mais elle ne laisse pas que d'avoir beaucoup de bois & de lacs. Une de ses productions les plus remarquables, est l'ambre jaune, qui se pêche sur ses côtes. Depuis une quarantaine d'années on a bâti dans ce Pays plusieurs Villes, & il est plus peuplé & plus cultivé qu'il n'étoit aupara-



672 GEOGRAPHIE MODERNE.

vant. En 1732. seize mille Habitans de l'Archevêché de Saltzbourg vinrent s'y établir, étant inquiétés à cause de la Religion Luthérienne qu'ils professoient.

On partage le Royaume de Prusse en trois Provinces ou Cercles, qui renferment chacun trois Pays. Ces trois Cercles sont celui de Samland, celui de Natangen, & celui de Hockerland.

1. Le Cercle de *Samland* \* au Nord-Est, & vers la Samogitie, renferme le Samland propre \*, la Sclavonie\*, & la Nardie ou Nadravie\*.

KONIGSBERG, Capitale de ce Cercle, & de tout le Royaume de Prusse, *Port, Université*, un peu au-dessus de l'embouchure du *Pregel*. C'est une grande & belle Ville bien bâtie, & divisée en trois parties, qui sont ceintes d'un bon rempart, défendu par vingt-trois demi-lunes. On y voit un Palais magnifique, où est une belle Bibliothèque, & dont une des salles a 274. pieds de long sur 59. de large; cependant elle est sans piliers. L'Hôtel-de-Ville, la Bourse, la principale Eglise & les Hôpitaux sont de beaux bâtimens. Königsberg est aussi la Capitale du Samland propre. Il y avoit autrefois un Evêché dans cette Ville: mais il a été sécularisé. Les Catholiques y ont une Eglise, & on y a établi un Conseil Souverain ou Parlement qui juge en dernier ressort des appels des Justices subalternes.

PILLAU, *Port & Place forte*, à l'embouchure du *Pregel*. On y fait de fort belles dentelles, & ses environs sont fort agréables. On pêche sur la côte beaucoup d'esturgeons.

MEMEL, *Port & Place forte*, sur la Mer Baltique, au Nord de Königsberg. C'est la principale Ville de la Sclavonie.

LABIAU \*, au Nord-Est de Königsberg, sur le *Curich-haf* ou le Lac de Curlande, qui est séparé de

de la  
appelle  
princip  
fié, &  
canaux  
chandi  
2. L  
me de  
tonie \*

BRAN  
Pregel.  
méric  
Natang  
de & un  
fertiles.

BART  
Est de  
dans le  
le.

Lick  
de la L  
Sudavie  
beaucoup  
dans la

3. L  
l'Occide  
ronnent  
die \*,  
pre \*.

NEID  
cipale V  
situé sur

MARI  
Vistule.  
ques de  
Ville: c

HOLL  
Ton

ROYAUME DE PRUSSE. 673

de la Mer Baltique par une langue de terre appelée *Curich-Nerung*. Cette Ville qui est la principale de la Nardie, a un Château fortifié, & elle communique à Königsberg par deux canaux qui servent à en transporter les marchandises.

2. Le Cercle de *Natagen*, au milieu du Royaume de Prusse, contient la *Natangie* \*, la *Bartonie* \* & la *Sudavie* \*.

*BRANDEBURG* \*, près de l'embouchure du *Pregel*, entre *Königsberg* & *Pillau*, sur la rive méridionale. C'est la principale Ville de la *Natangie*. Elle est jolie, & a un *Port* commode & un beau Château : ses environs sont très-fertiles.

*BARTENSTEIN* \*, dans la *Bartonie*, au Sud-Est de *Königsberg*, & sur l'*Alle* qui se jette dans le *Pregel*. C'est une grande & belle Ville.

*Lick*, plus au Sud-Est, & vers les frontières de la *Lithuanie*. C'est la principale Ville de la *Sudavie*, qui est une Province où l'on trouve beaucoup de lacs & de marais, aussi-bien que dans la *Bartonie*.

3. Le Cercle de *Hockerland*, est le plus à l'Occident, & les Terres de Pologne l'environnent de trois côtés. Il renferme la *Galindie* \*, la *Poméranie* \* & le *Hockerland propre* \*.

*NEIDENBOURG* \*, près de *Soldaw*, est la principale Ville de la *Galindie* : elle a un Château situé sur une montagne.

*MARIENWERDER* \*, à peu de distance de la *Vistule*. C'étoit autrefois la résidence des Evêques de *Poméranie* dont elle est la principale Ville : cet Evêché a été sécularisé.

*HOLLAND* \*, assez proche d'*Elbing*, dans le

674 GEOGRAPHIE MODERNE, &c.

Hockerland propre ou Pogésanie. C'est aujourd'hui une des plus riches & des meilleures Villes de la Prusse. Plusieurs Géographes mettent aussi Elbing dans le Hockerland, parceque cette Ville en étoit autrefois ; mais elle appartient maintenant à la Pologne : cependant le Roi de Prusse a des garnisons dans les Fauxbourgs & les Villages voisins.

*Fin du premier Volume.*

joura  
Villes  
t aussi  
Villes  
inte-  
usse a  
llages

