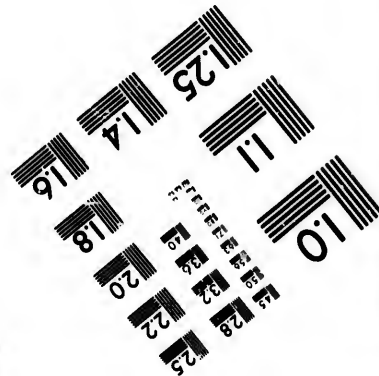

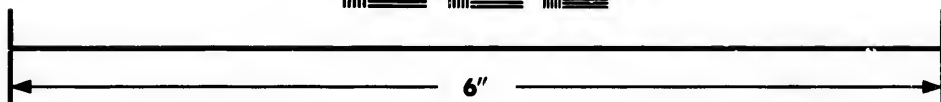



**IMAGE EVALUATION
TEST TARGET (MT-3)**



**Photographic
Sciences
Corporation**

23 WEST MAIN STREET
WEBSTER, N.Y. 14580
(716) 872-4503

**CIHM/ICMH
Microfiche
Series.**

**CIHM/ICMH
Collection de
microfiches.**



Canadian Institute for Historical Microreproductions / Institut canadien de microreproductions historiques

© 1985

The copy filmed here has been reproduced thanks to the generosity of:

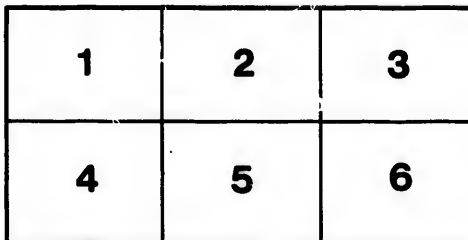
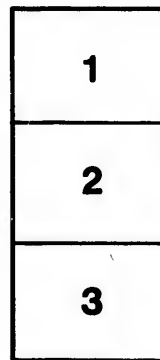

Seminary of Quebec
Library

The images appearing here are the best quality possible considering the condition and legibility of the original copy and in keeping with the filming contract specifications.

Original copies in printed paper covers are filmed beginning with the front cover and ending on the last page with a printed or illustrated impression, or the back cover when appropriate. All other original copies are filmed beginning on the first page with a printed or illustrated impression, and ending on the last page with a printed or illustrated impression.

The last recorded frame on each microfiche shall contain the symbol \rightarrow (meaning "CONTINUED"), or the symbol ∇ (meaning "END"), whichever applies.

Maps, plates, charts, etc., may be filmed at different reduction ratios. Those too large to be entirely included in one exposure are filmed beginning in the upper left hand corner, left to right and top to bottom, as many frames as required. The following diagrams illustrate the method:



L'exemplaire filmé fut reproduit grâce à la générosité de:


Séminaire de Québec
Bibliothèque

Les images suivantes ont été reproduites avec le plus grand soin, compte tenu de la condition et de la netteté de l'exemplaire filmé, et en conformité avec les conditions du contrat de filmage.

Les exemplaires originaux dont la couverture en papier est imprimée sont filmés en commençant par le premier plat et en terminant soit par la dernière page qui comporte une empreinte d'impression ou d'illustration, soit par le second plat, selon le cas. Tous les autres exemplaires originaux sont filmés en commençant par la première page qui comporte une empreinte d'impression ou d'illustration et en terminant par la dernière page qui comporte une telle empreinte.

Un des symboles suivants apparaîtra sur la dernière image de chaque microfiche, selon le cas: le symbole \rightarrow signifie "A SUIVRE", le symbole ∇ signifie "FIN".

Les cartes, planches, tableaux, etc., peuvent être filmés à des taux de réduction différents. Lorsque le document est trop grand pour être reproduit en un seul cliché, il est filmé à partir de l'angle supérieur gauche, de gauche à droite, et de haut en bas, en prenant le nombre d'images nécessaire. Les diagrammes suivants illustrent la méthode.



ATLAS GÉOGRAPHIQUE

POUR SERVIR A

L'HISTOIRE UNIVERSELLE DE L'ÉGLISE CATHOLIQUE

Cartes qui sont contenues dans l'Atlas de l'Histoire universelle de l'Église catholique.

1. Planisphère physique.
2. Carte de la dispersion des enfants de Noé.
3. Carte de la route suivie par les Hébreux.
4. Carte des tribus d'Israël.
5. Royaumes Assyrio-Babyloniens.
6. Empire de Cyrus.
7. Syrie sous les Machabées.
8. Palestine.
9. Carte des pays où les Apôtres ont prêché l'Évangile.
10. Empire Romain (*Partie orientale*), de l'an 100 à 410.
11. Empire Romain (*Partie occidentale*), de l'an 100 à 410.
12. Europe occidentale (de l'an 410 à 519).
13. Empire Romain d'orient (de l'an 410 ère chrétienne à 636).
14. Europe occidentale (de l'an 519 à 771).
15. Empire d'occident sous Charlemagne (de l'an 771 à 844).
16. Europe occidentale (de l'an 962 à 1192).
17. Carte générale des Croisades (de l'an 1095 à 1270).
18. Empire des Mongols (de l'an 1215 à 1267).
19. Carte de l'orient (de l'an 636 à 1453).
20. Europe occidentale (de l'an 1492 à l'an 1519).
21. Europe occidentale (de l'an 1519 à l'an 1780).
22. Afrique.
23. Asie.
24. Amérique.

ATLAS

GÉOGRAPHIQUE

DRESSÉ POUR

L'HISTOIRE UNIVERSELLE

DE

L'ÉGLISE CATHOLIQUE

DE L'ABBÉ ROHRBACHER

PAR

A. H. DUFOUR

PARIS


GAUME FRÈRES ET J. DUPREY, ÉDITEURS


RUE CASSETTE, 4

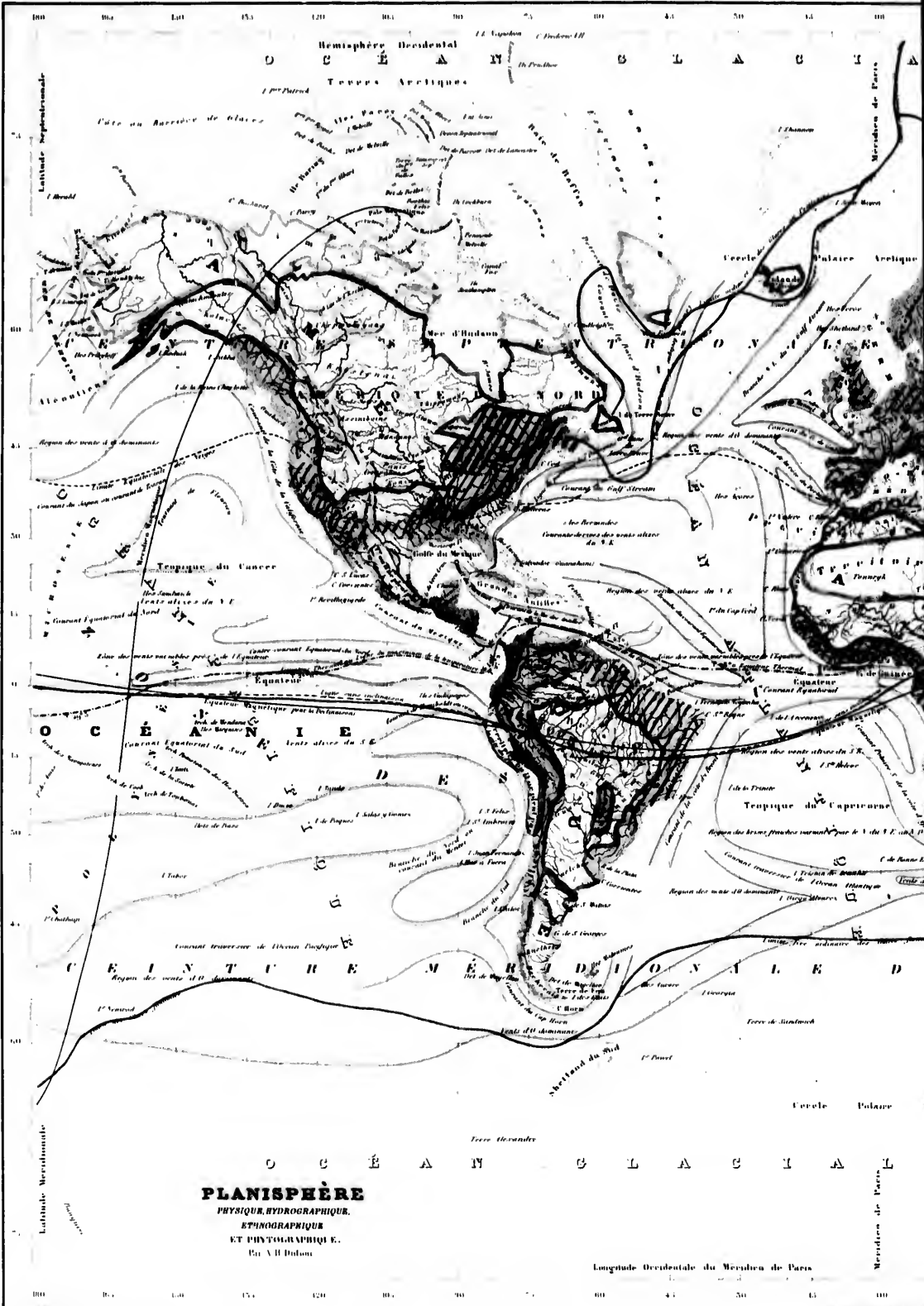
—
1861

Droits de reproduction réservés.



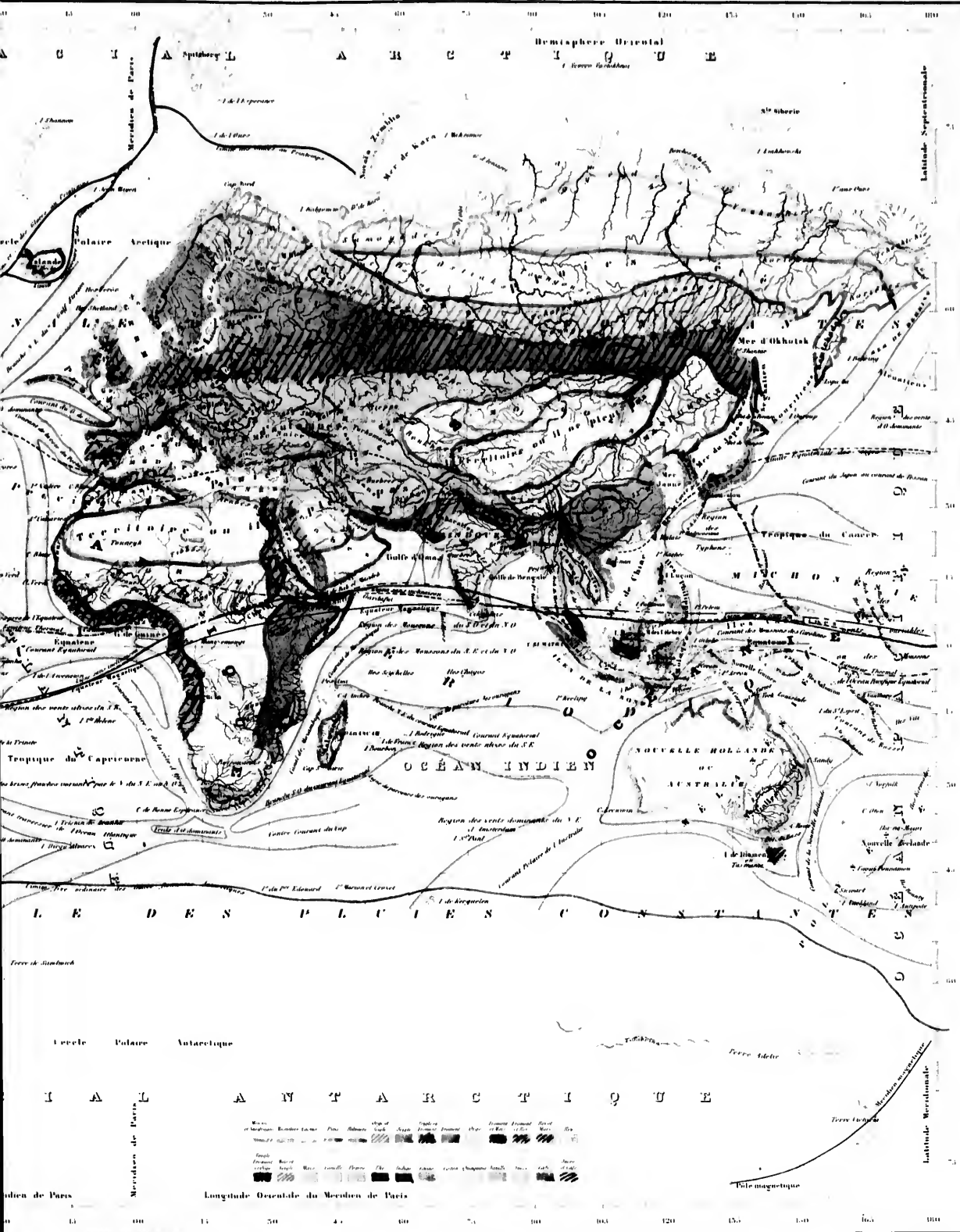








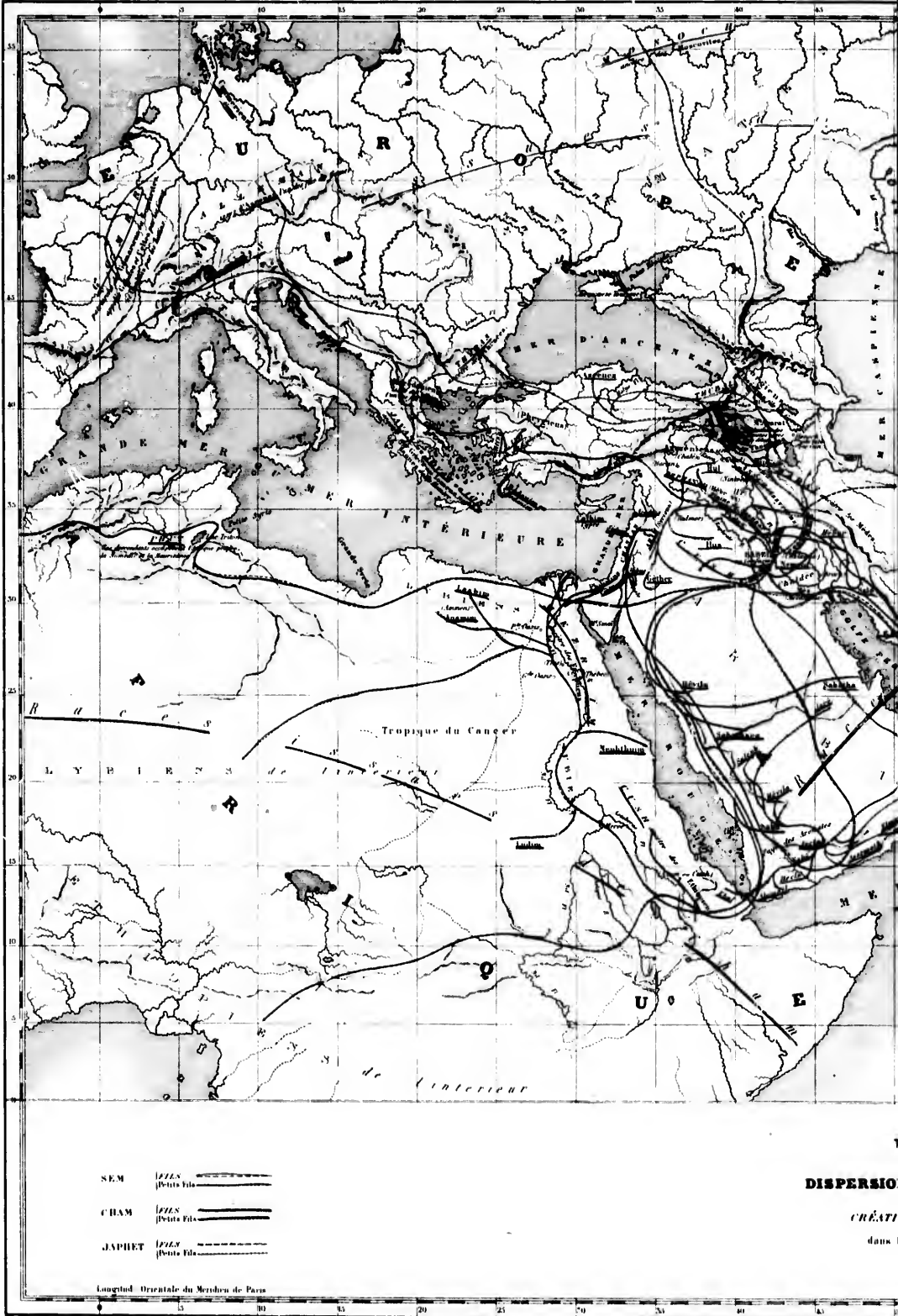
PLANISPHÈRE
 PHYSIQUE, HYDROGRAPHIQUE,
 ETHNOGRAPHIQUE
 ET PHYTOGÉOGRAPHIQUE.
 Par M. V. Dufour.

Longitude Occidentale du Méridien de Paris









SEM ————
 (blancs fils)

CHAM ————
 (noirs fils)


JAPHET - - - -
 (blancs fils)


Longitude Orientale du Meridian de Paris

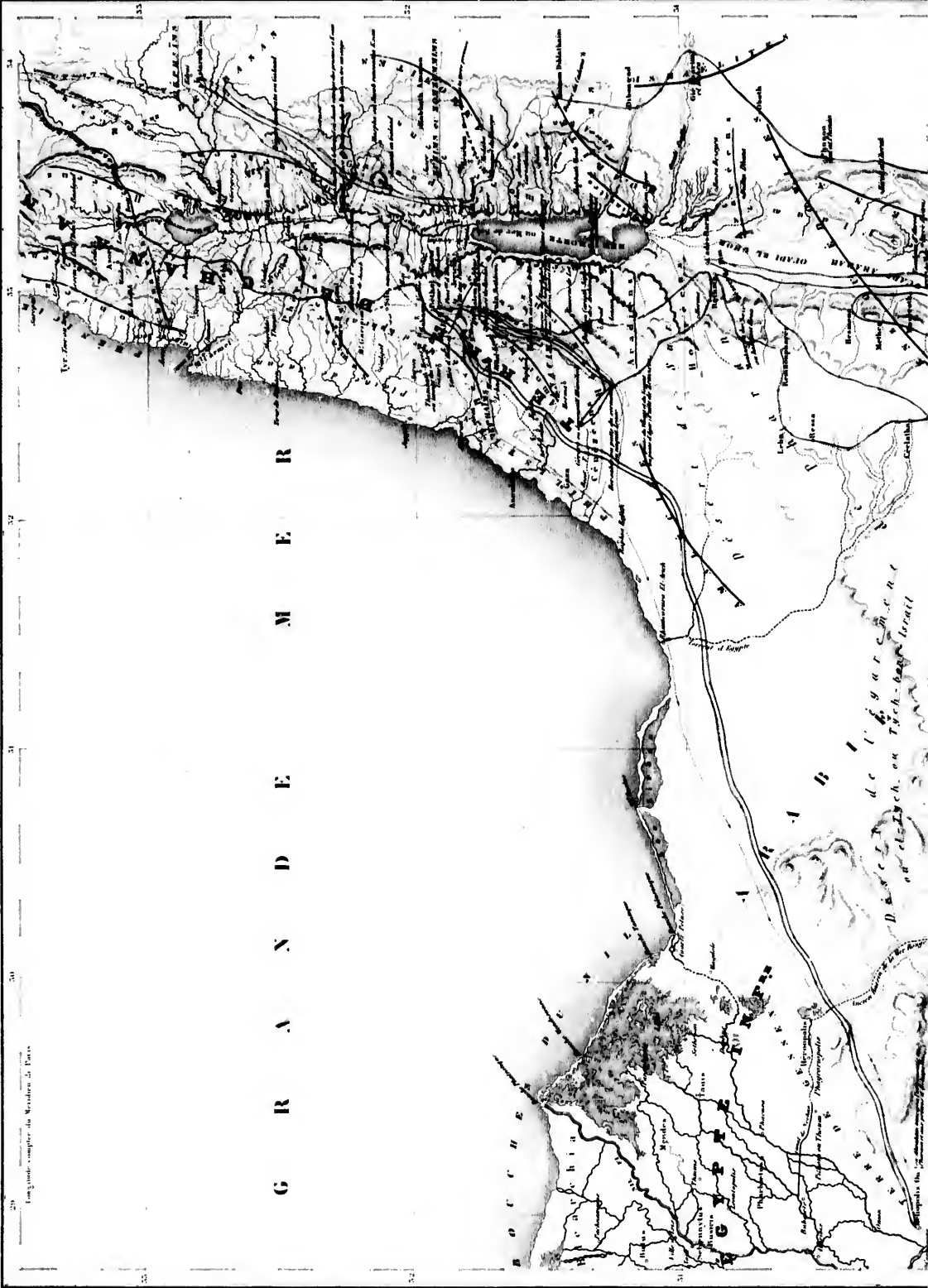
DISPERSIO

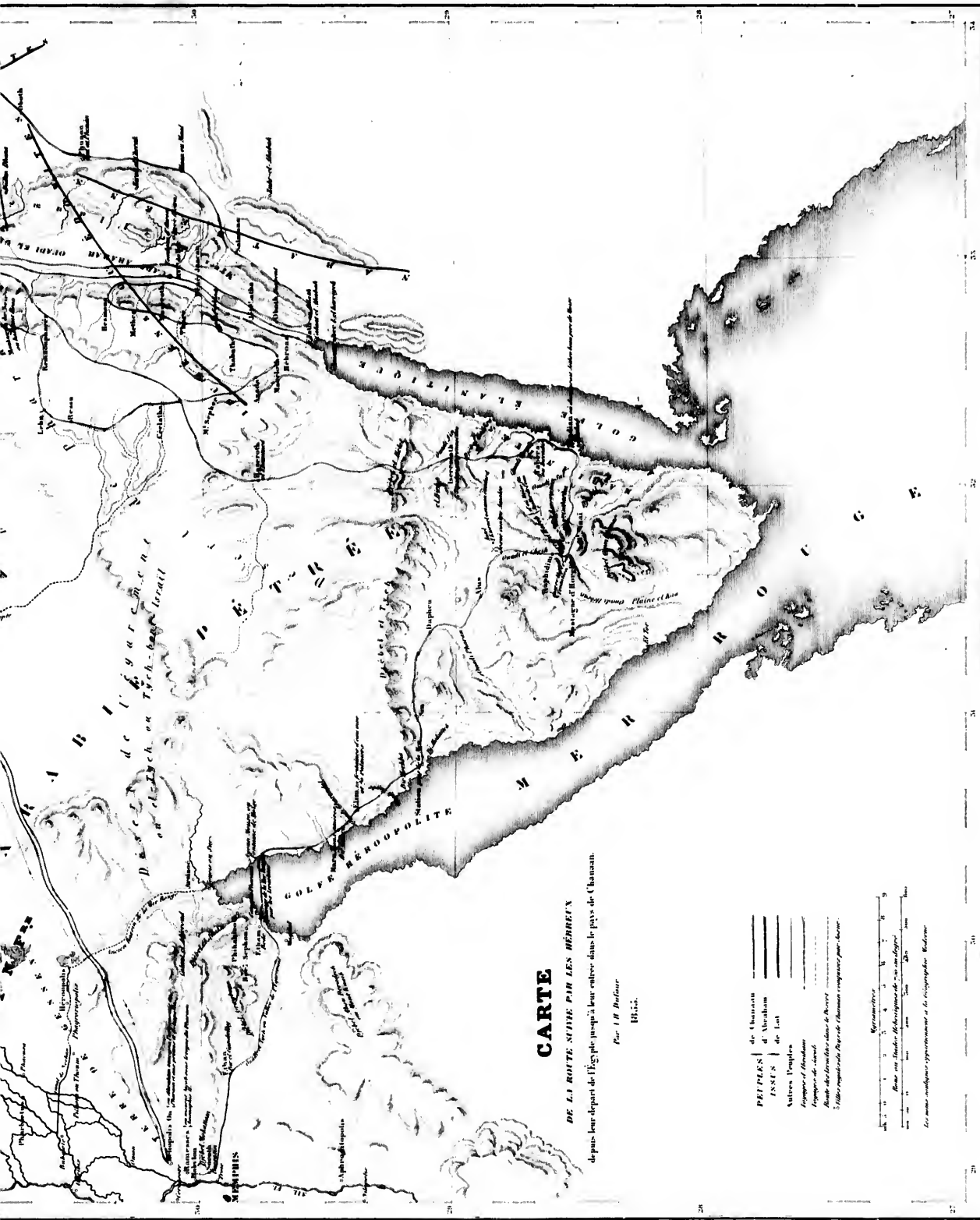
CRÉATI

dans










CARTE

DE LA ROUTE SUIVIE PAR LES HÉBREUX
 depuis leur départ de l'Égypte jusqu'à leur culture dans le pays de Canaan.

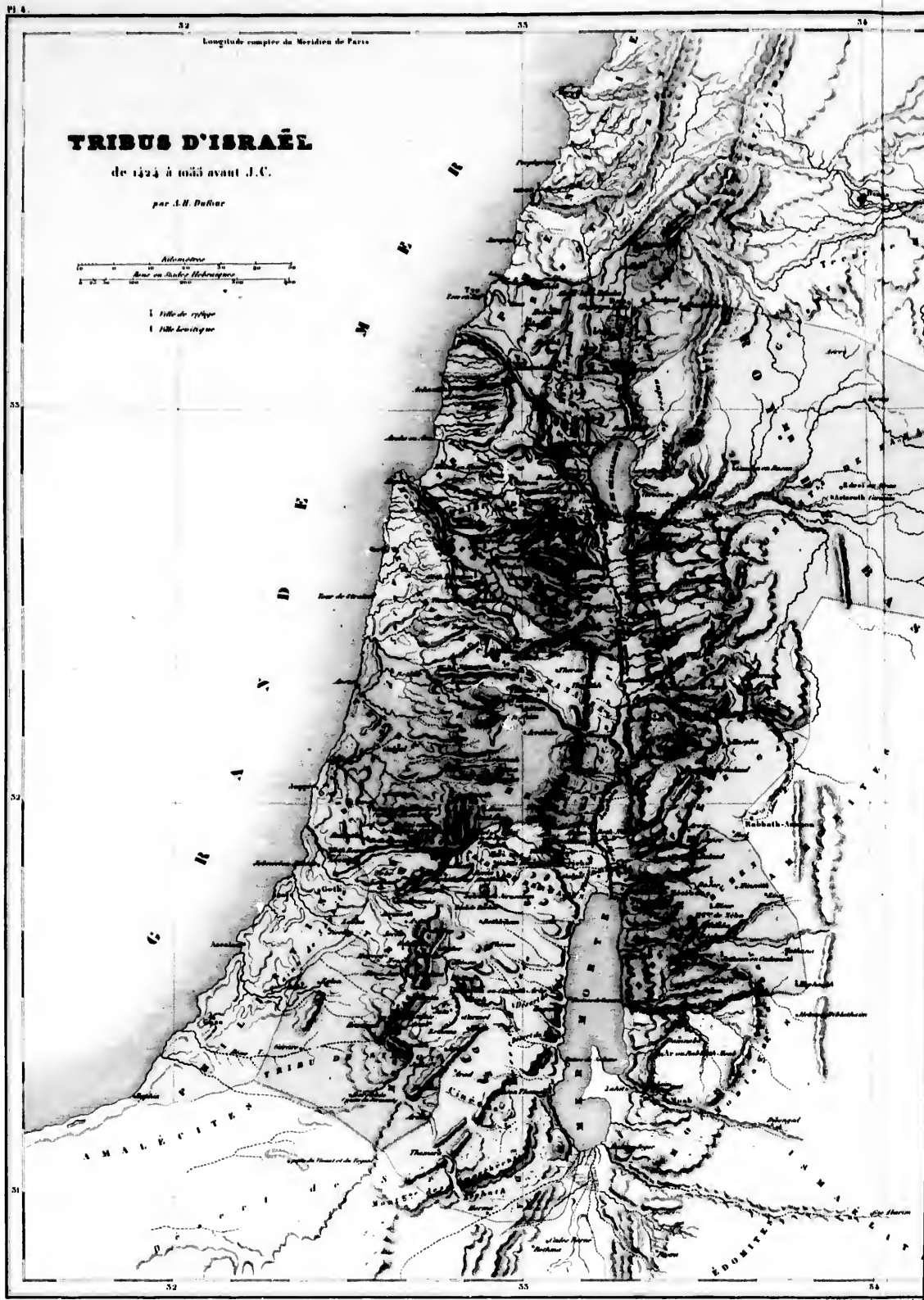
Par J.B. Deffour
 1855.

- PRÉPES de Canaan
- PRÉPES d'Abraham
- ISSUES de Lot
- Autres Prépès
- Prépès d'Abraham
- Prépès de Sarah
- Route des Hébreux dans le Nord
- Routes indiquées par le Canaanien contemporain





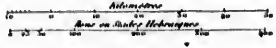




TRIBUS D'ISRAËL

de 1424 à 1043 avant J.C.

par A.H. Dufrane



- 1 Ville de royaume
- 1 Ville Levitique

31
32
33
34

32

33

34

Longitude comprise de l'origine de Paris

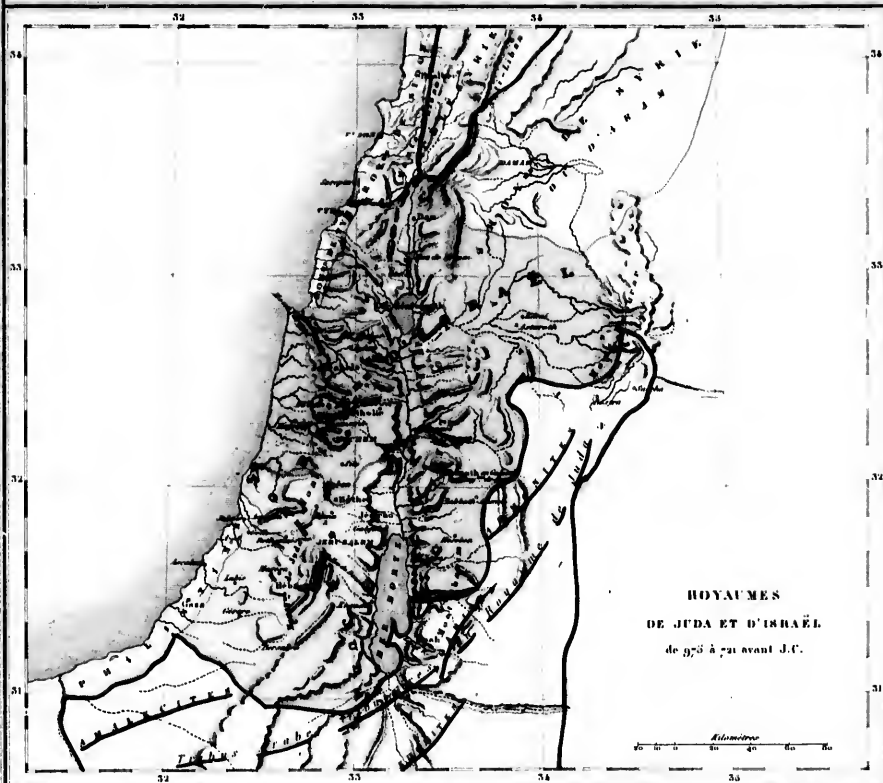
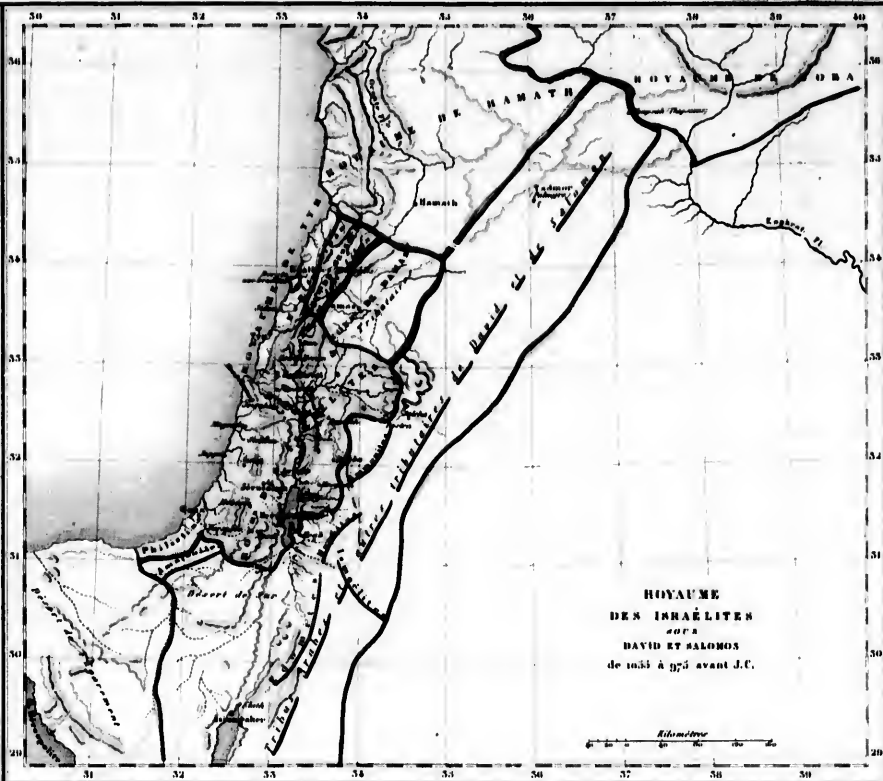
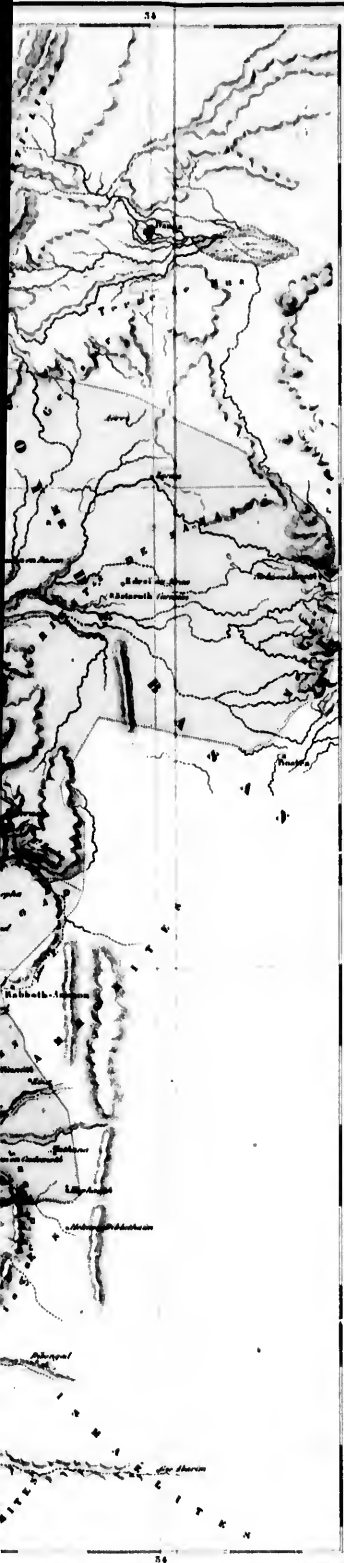
AMALÉCITES


ÉDOMITES

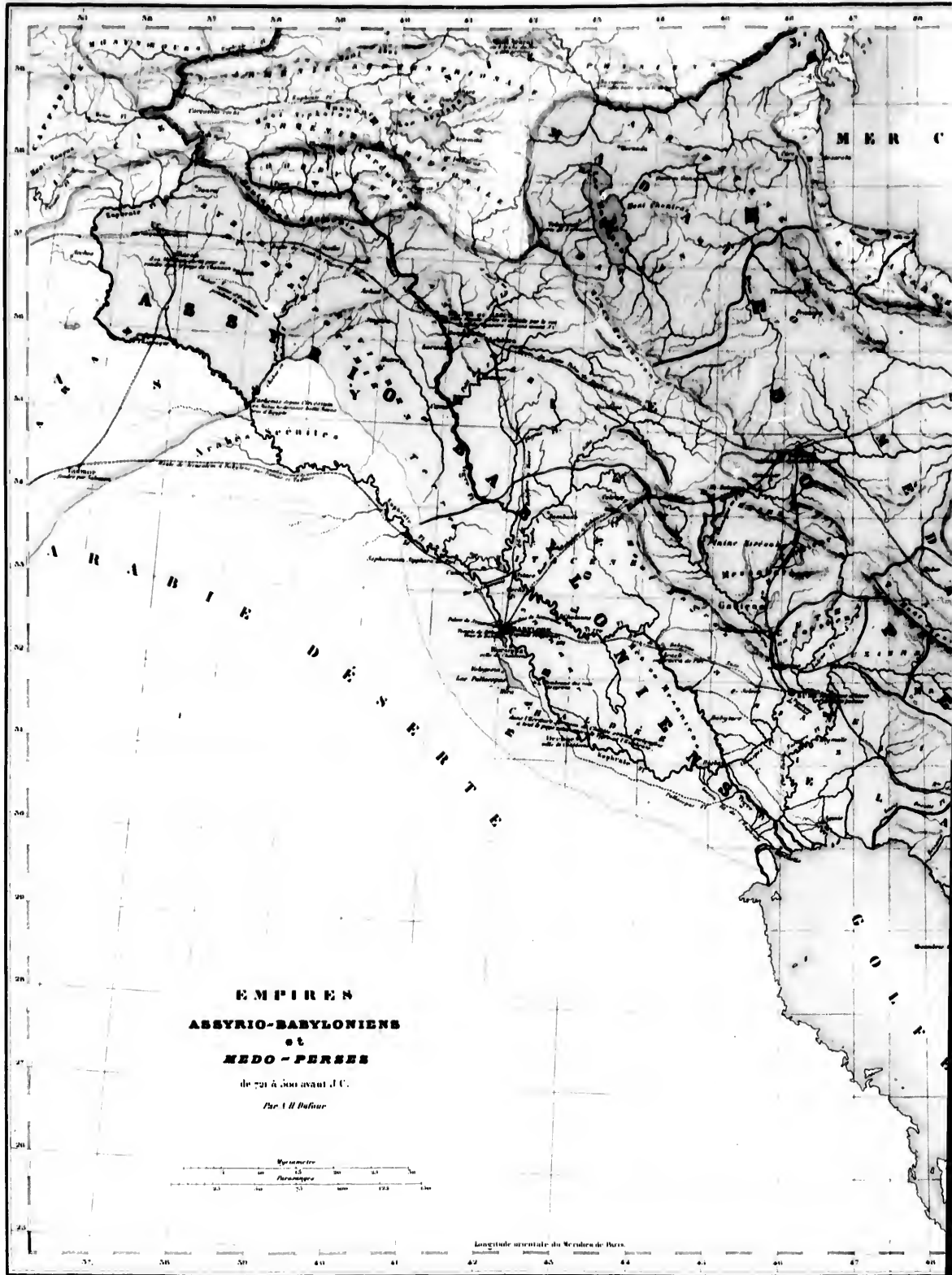
32

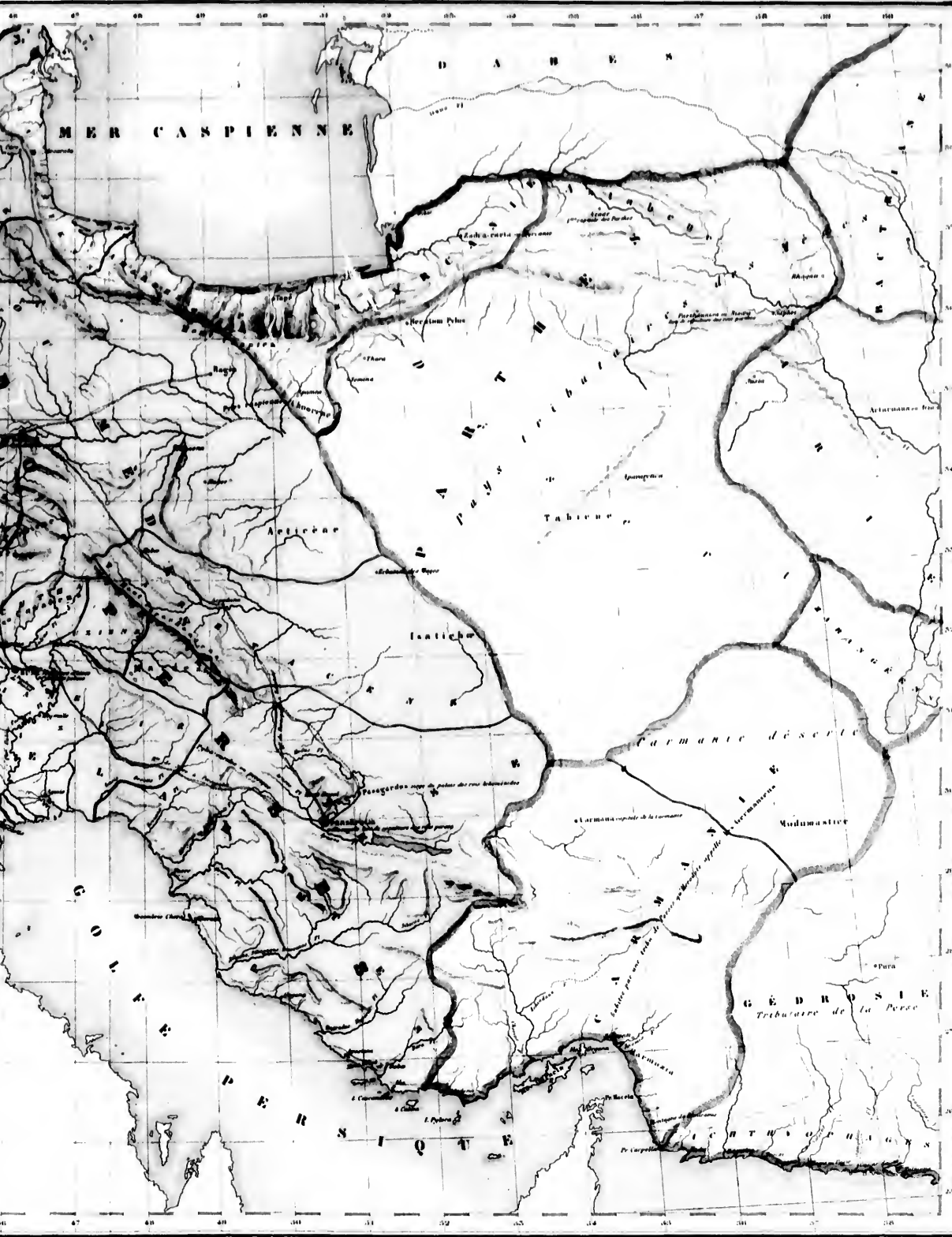
33


34




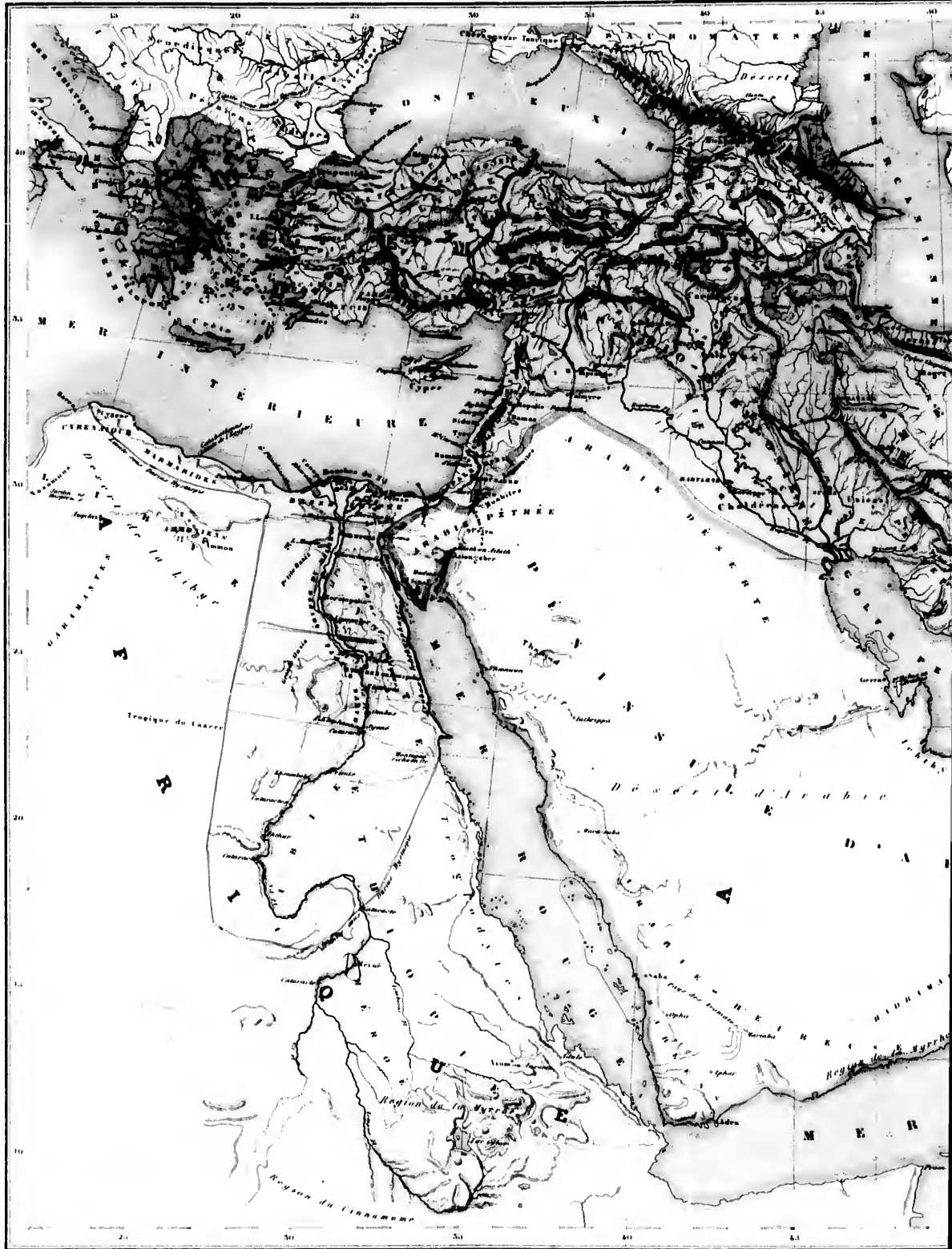


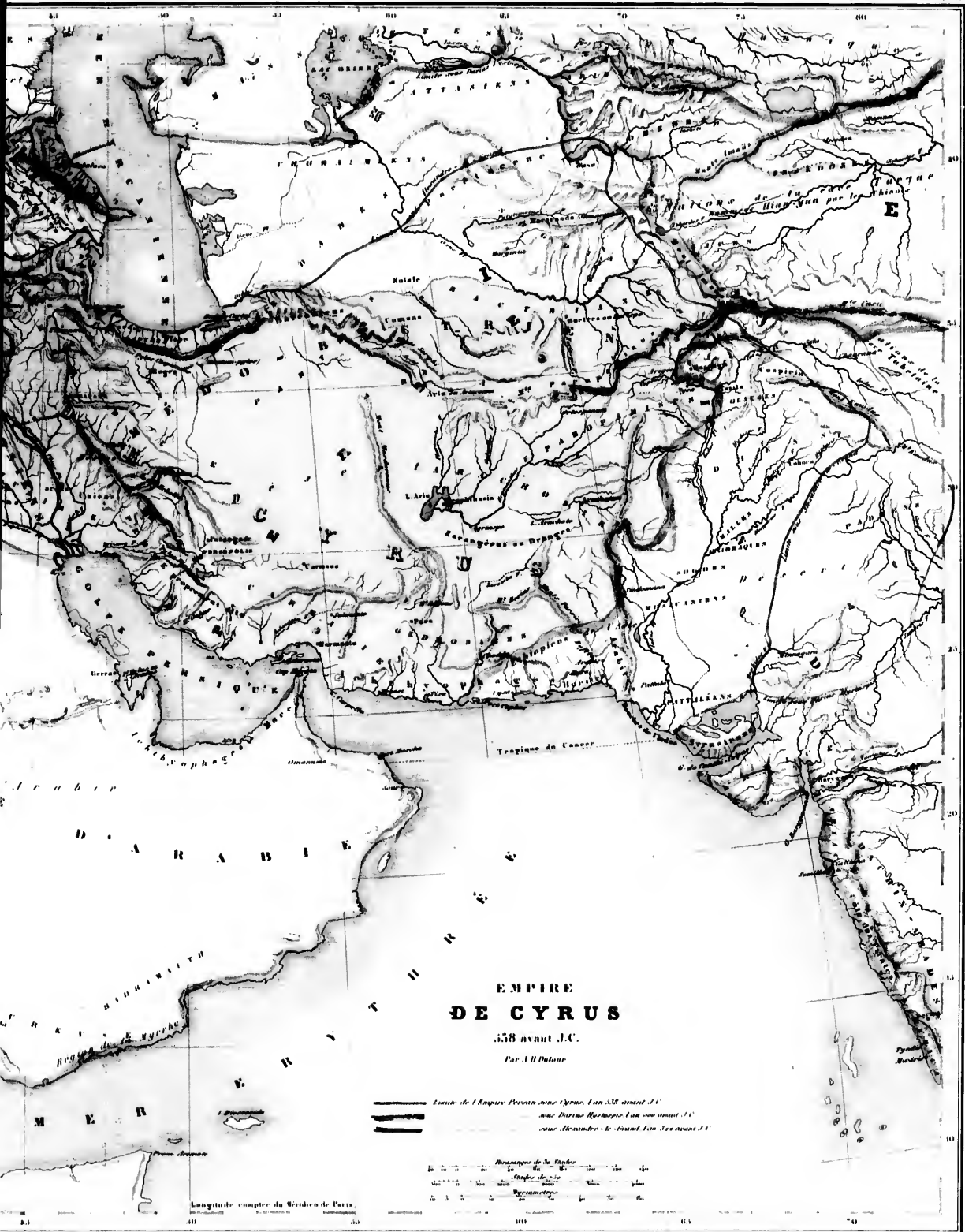









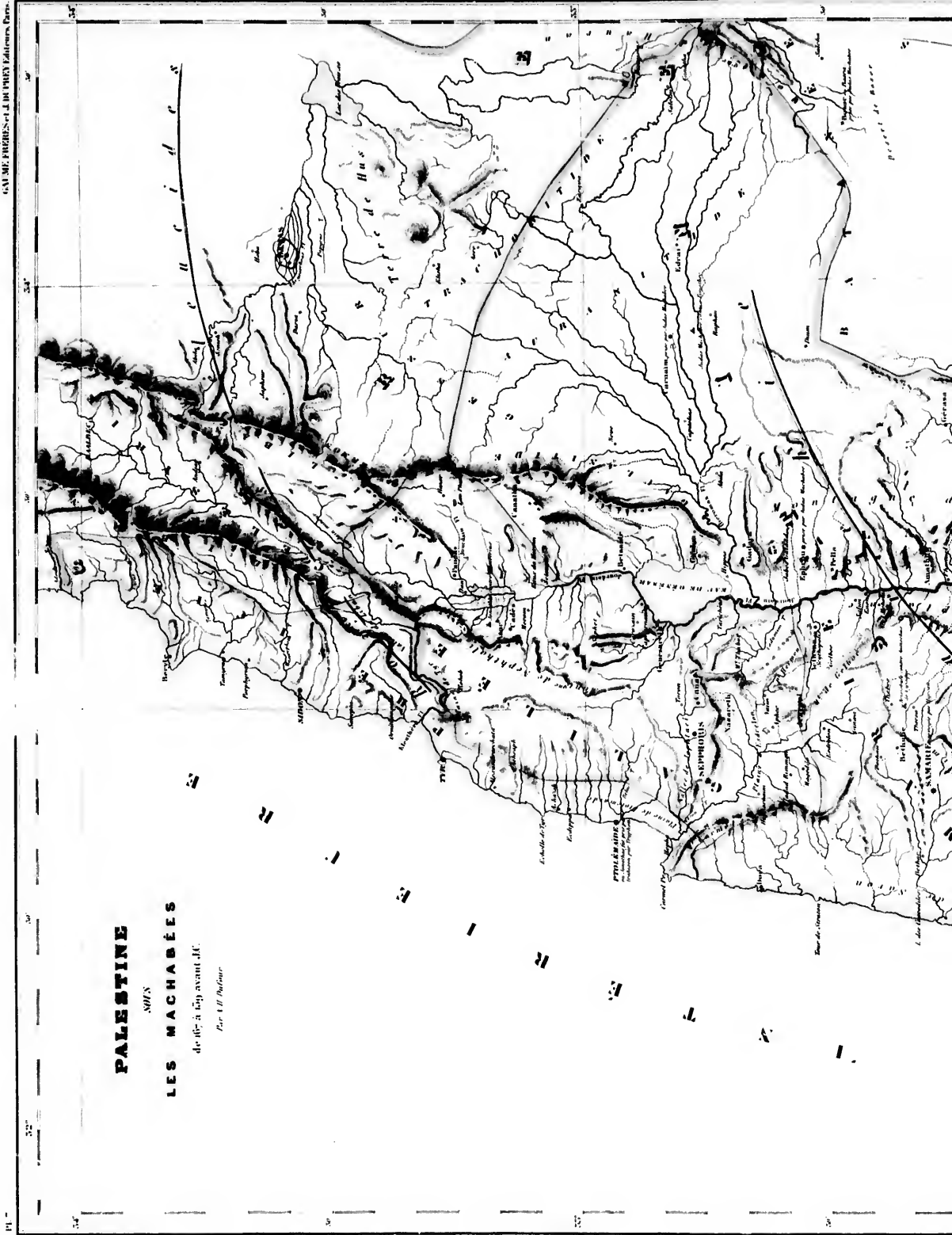




1877 - G. Baillière - Paris

1877 - G. Baillière - Paris







PALESTINE

NOTES
LES MACHABÉES
de 167 à 142 avant J.C.

Par A. H. Dufray



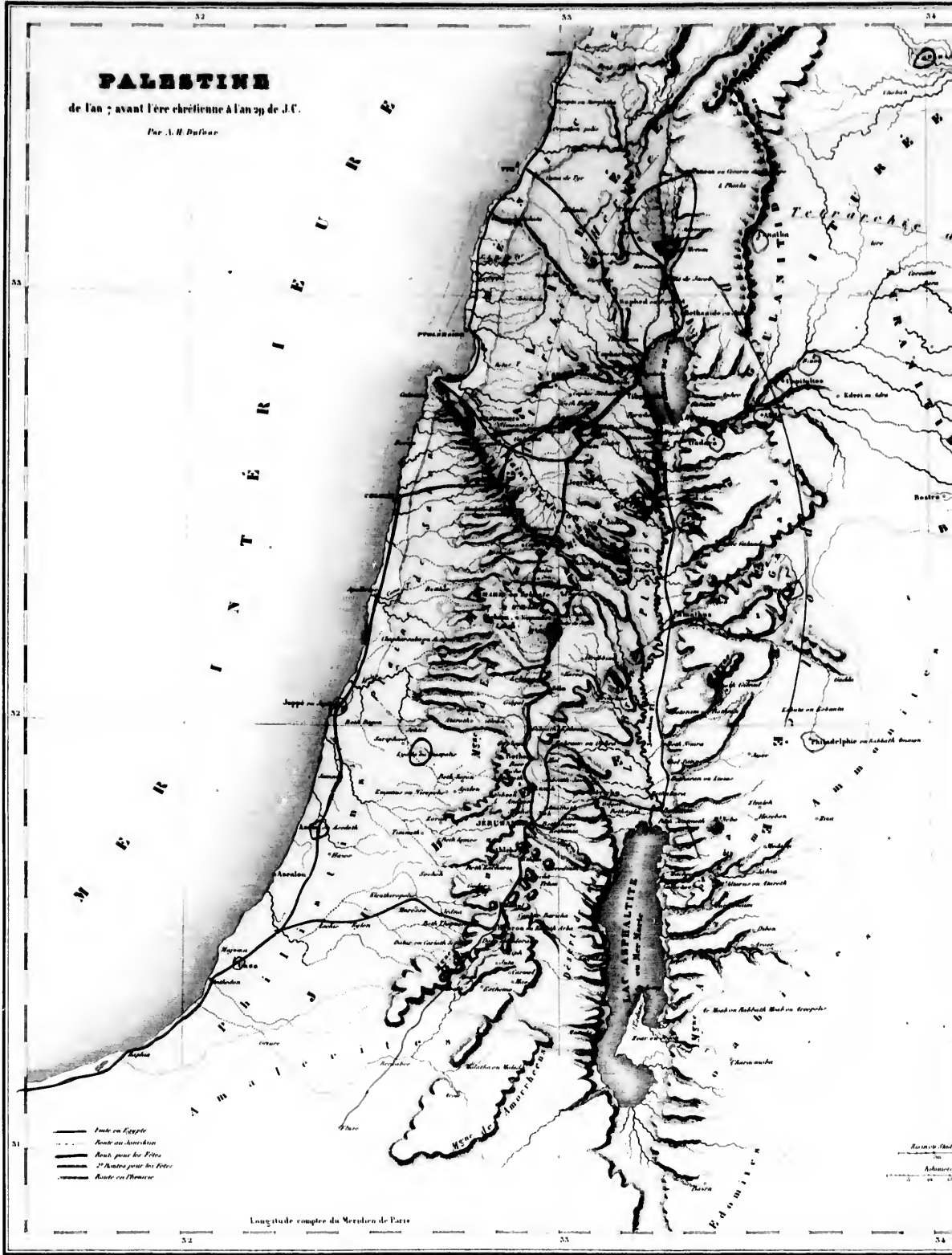




PALESTINE

de l'an 7 avant l'ère chrétienne à l'an 29 de J.C.

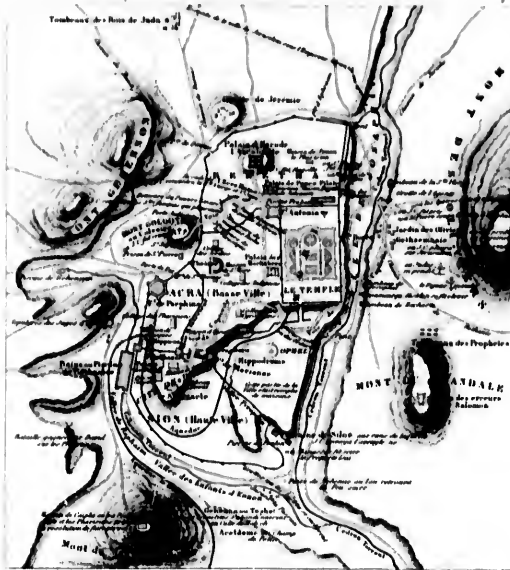
Par A. H. DuRoi



- Route en Egypte
- Route en Assyrie
- Route pour les Filles
- Route pour les Hébreux
- Route en Thémiscire

Longitude comptée du Méridien de Paris

JÉRUSALEM.



Quatre lieues


ENVIRONS DE JÉRUSALEM.



Quatre lieues



Quatre lieues







**VOYAGES
DES APÔTRES**

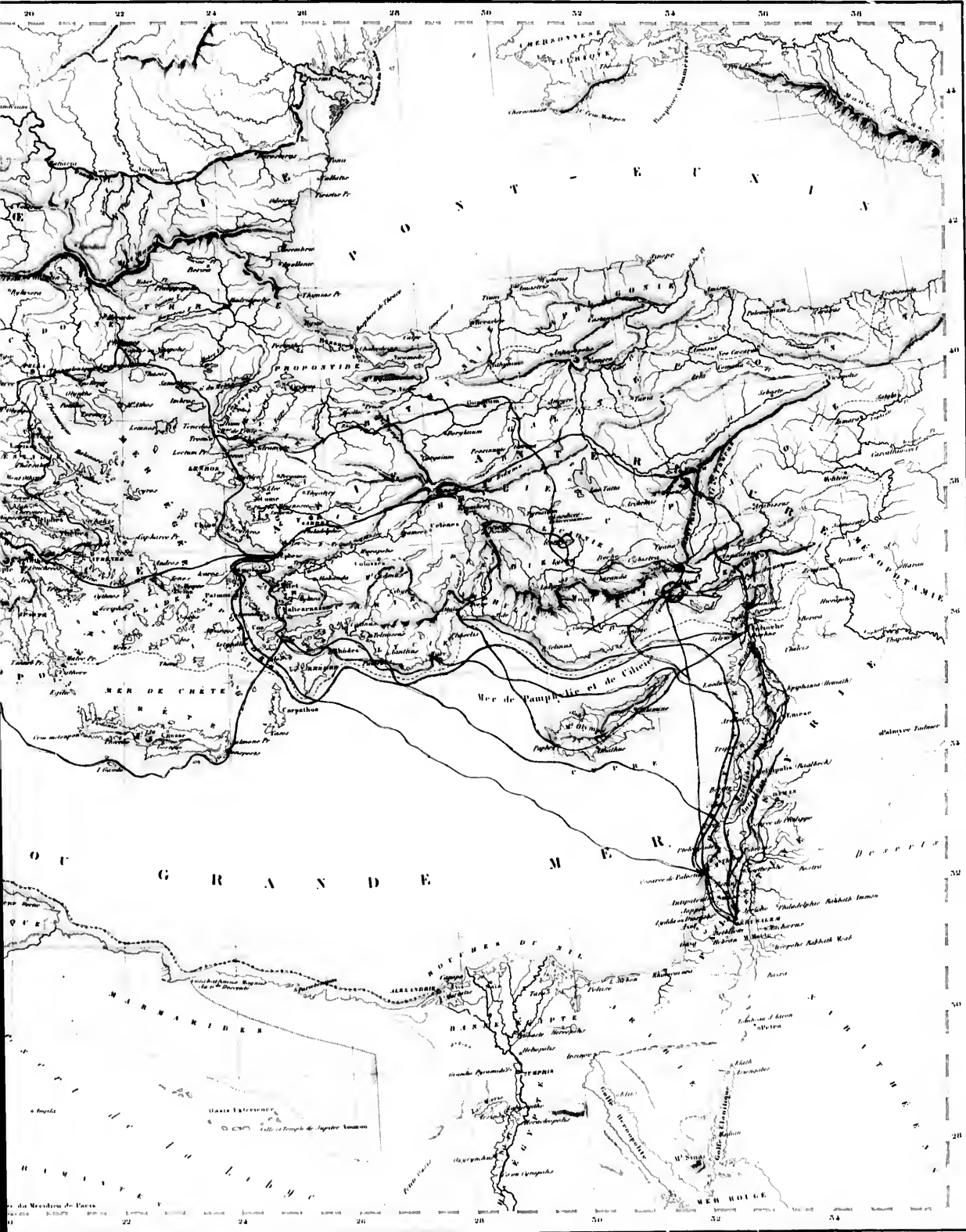
de l'an 29 à l'an 33

Par J. H. Balfour


Wille - Rome	100	200	300	400
Mysore	100	200	300	400


- Voyage de Paul
- Pierre
- Jean
- Marc
- Jacques

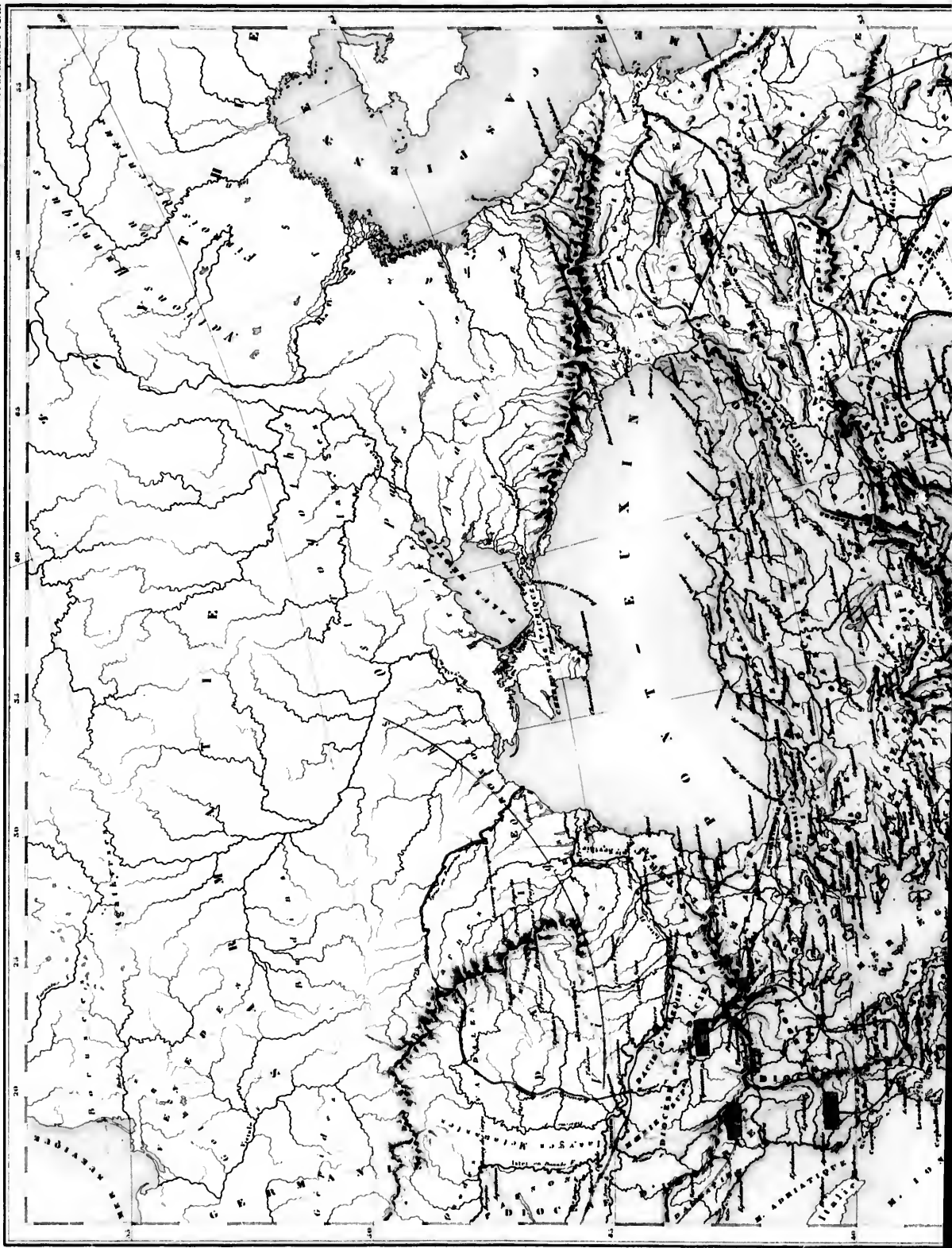
Longitude comptée du Méridien de Paris

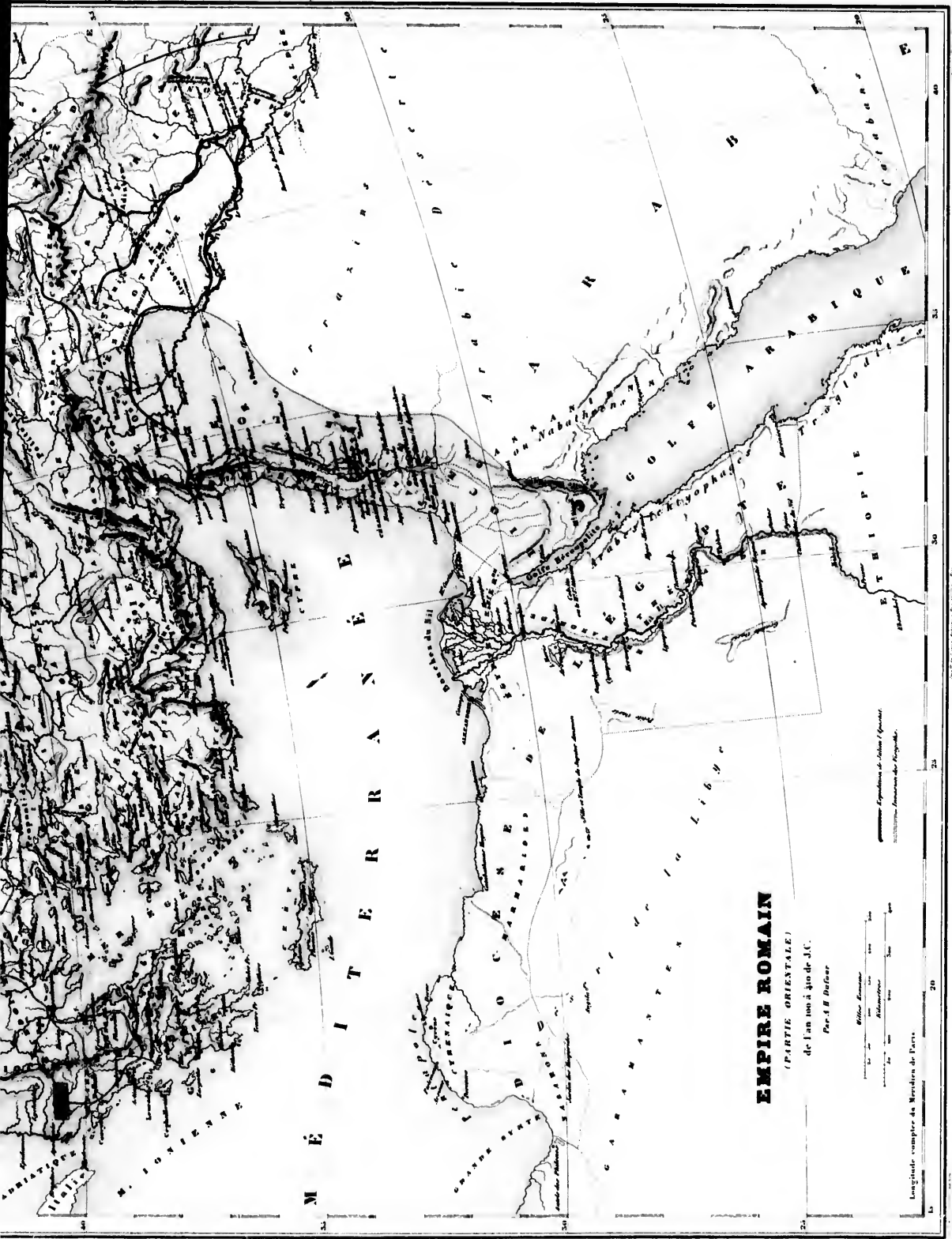


de la Meuse de Paris
1864
1865









EMPIRE ROMAIN

(PARTIE ORIENTALE)

de l'an 100 à fin de 430.

Par A. H. Dureau

Lignes continues : Frontières de l'Empire
 Lignes pointillées : Frontières des Provinces
 Lignes pleines : Routes principales
 Lignes fines : Routes secondaires

Longitude comptée de Méridien de Paris

20

25

30

35

40

45

50

60

70

80

90

100

110

120

130

140

150

160

170

180

190

200

210

220

230

240

250

260

270

280

290

300

310

320

330

340

350

360

370


380


390

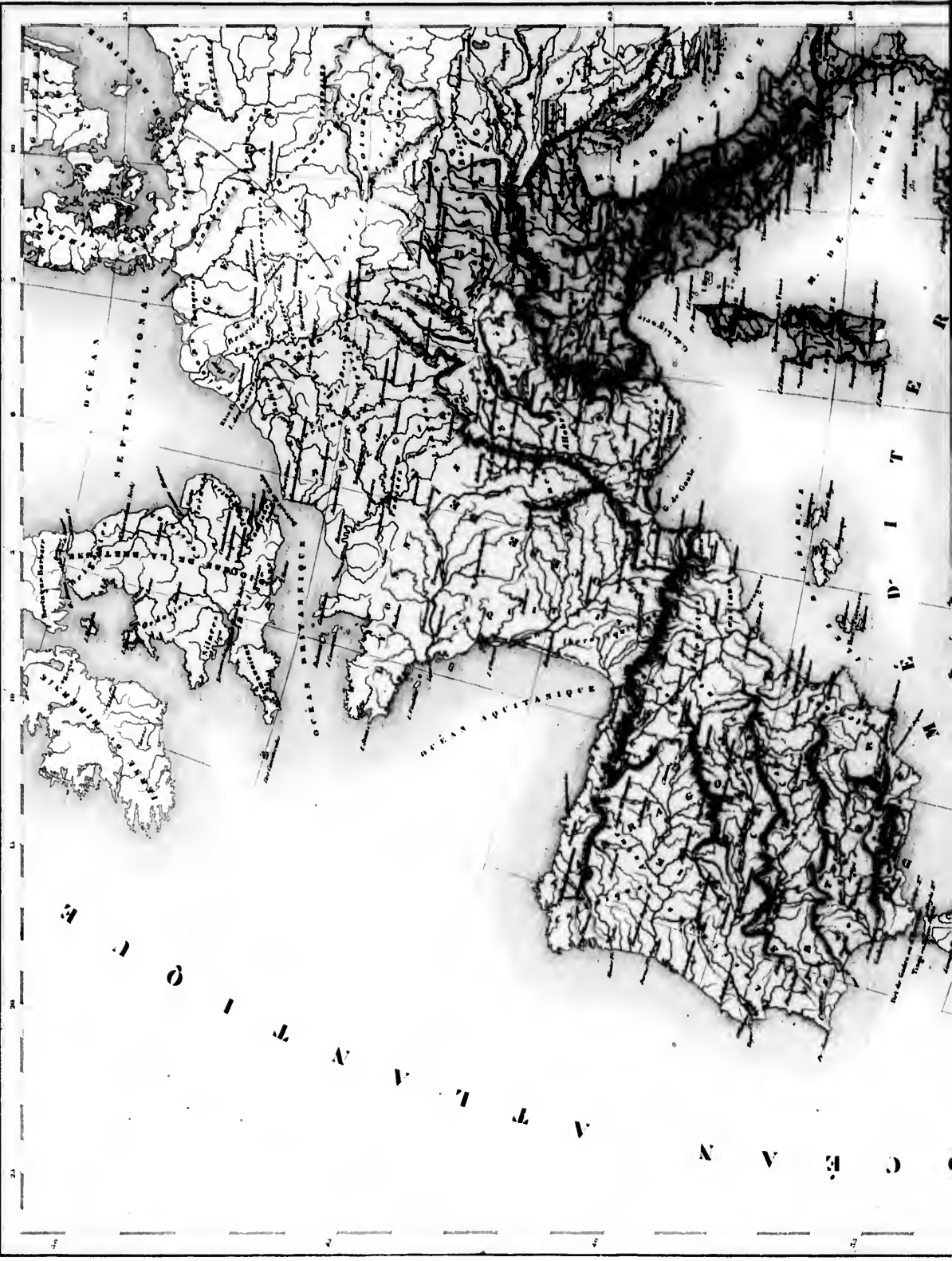
400

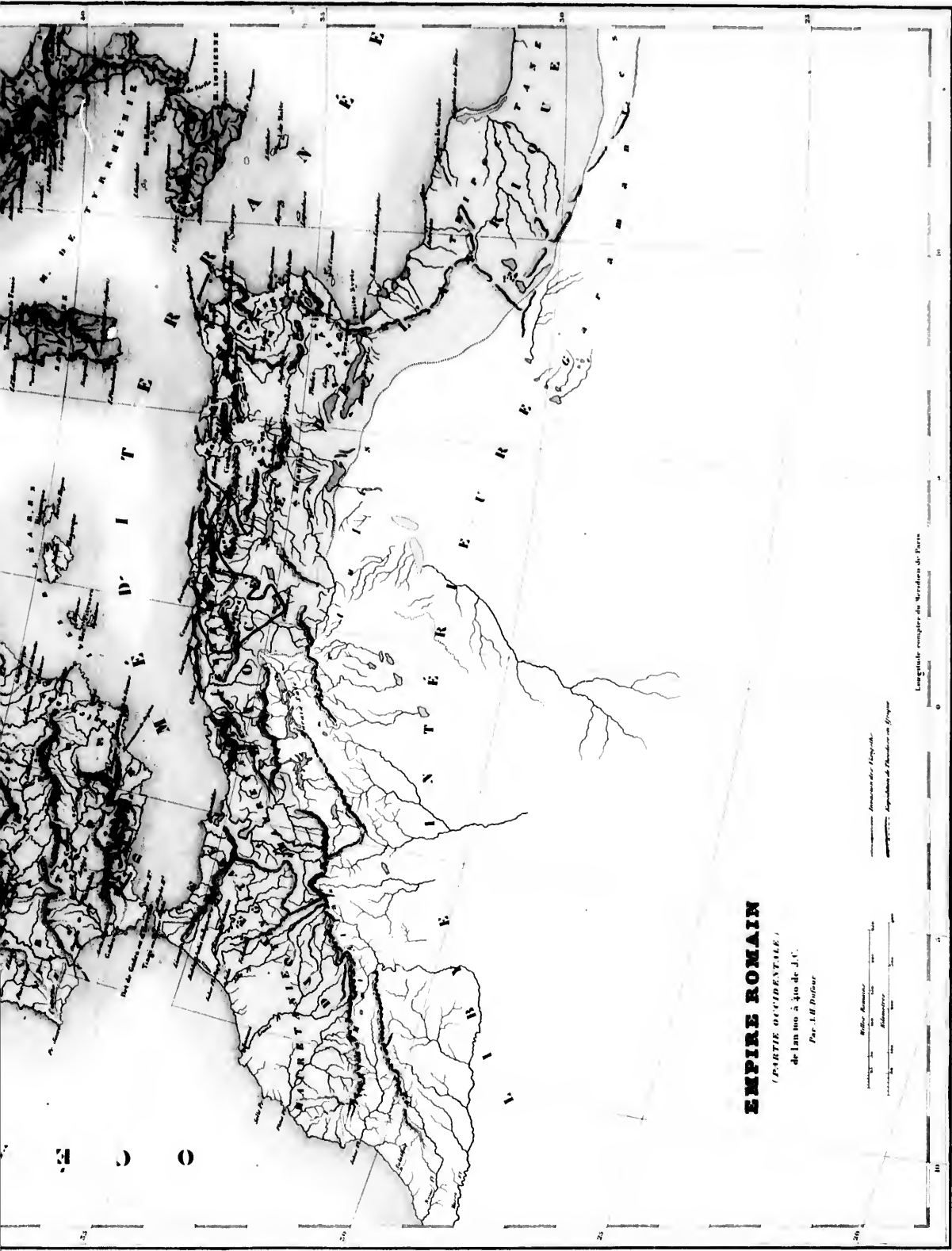
410

420









EMPIRE ROMAIN

(PARTIE OCCIDENTALE)


de l'an 100 à 410 de J.C.

Par J. H. Drouot



----- Annuaire de l'Égypte
 ----- Annuaire de l'Égypte

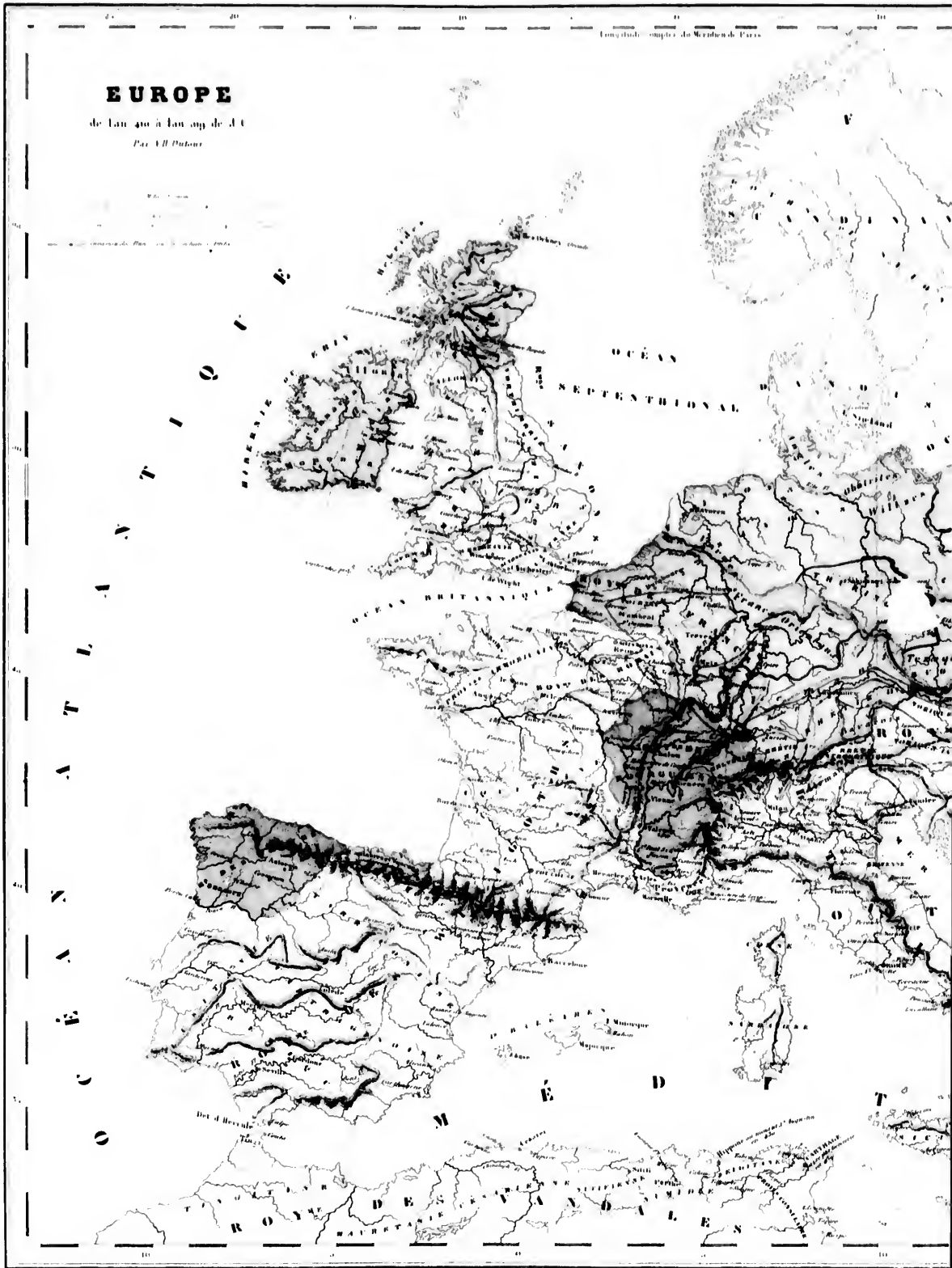
Longitude complète du Méridien de Paris

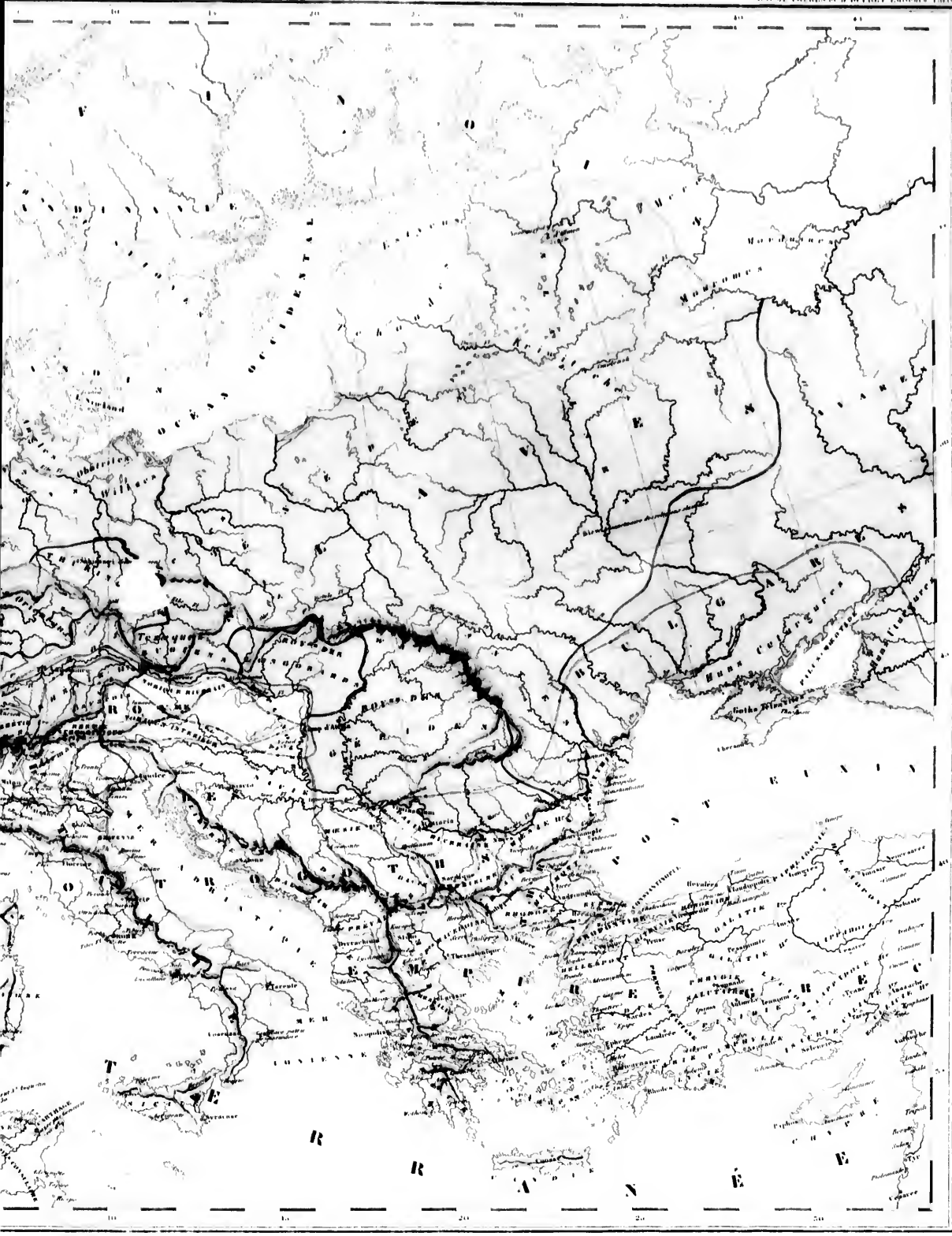



EUROPE

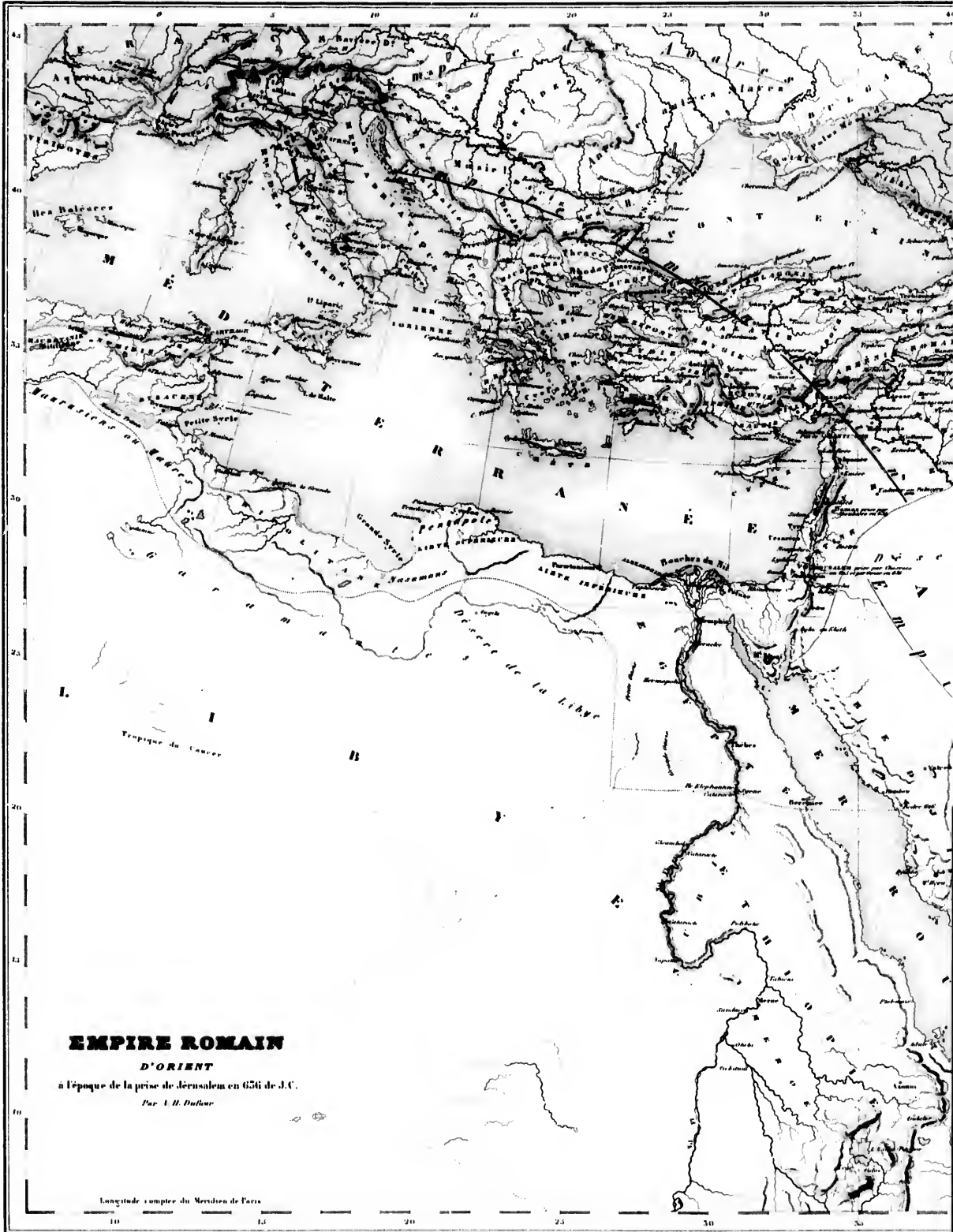
de l'an 400 à l'an 1000 de J.C.

Par A. B. Dubaut









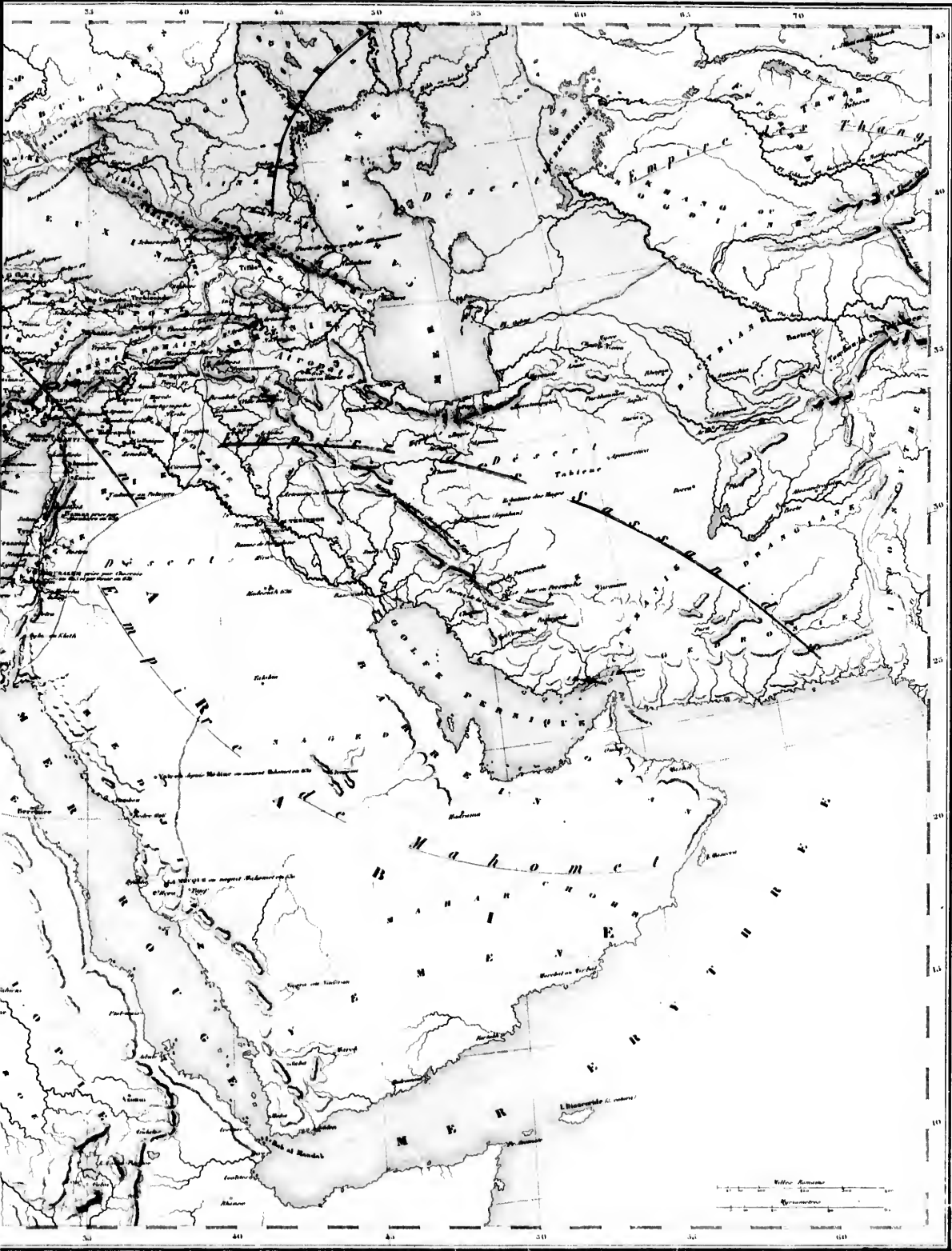
EMPIRE ROMAIN


D'ORIENT

à l'époque de la prise de Jérusalem en 636 de J.C.

Par J. H. Dufour

Longitude comptée du Méridien de Paris



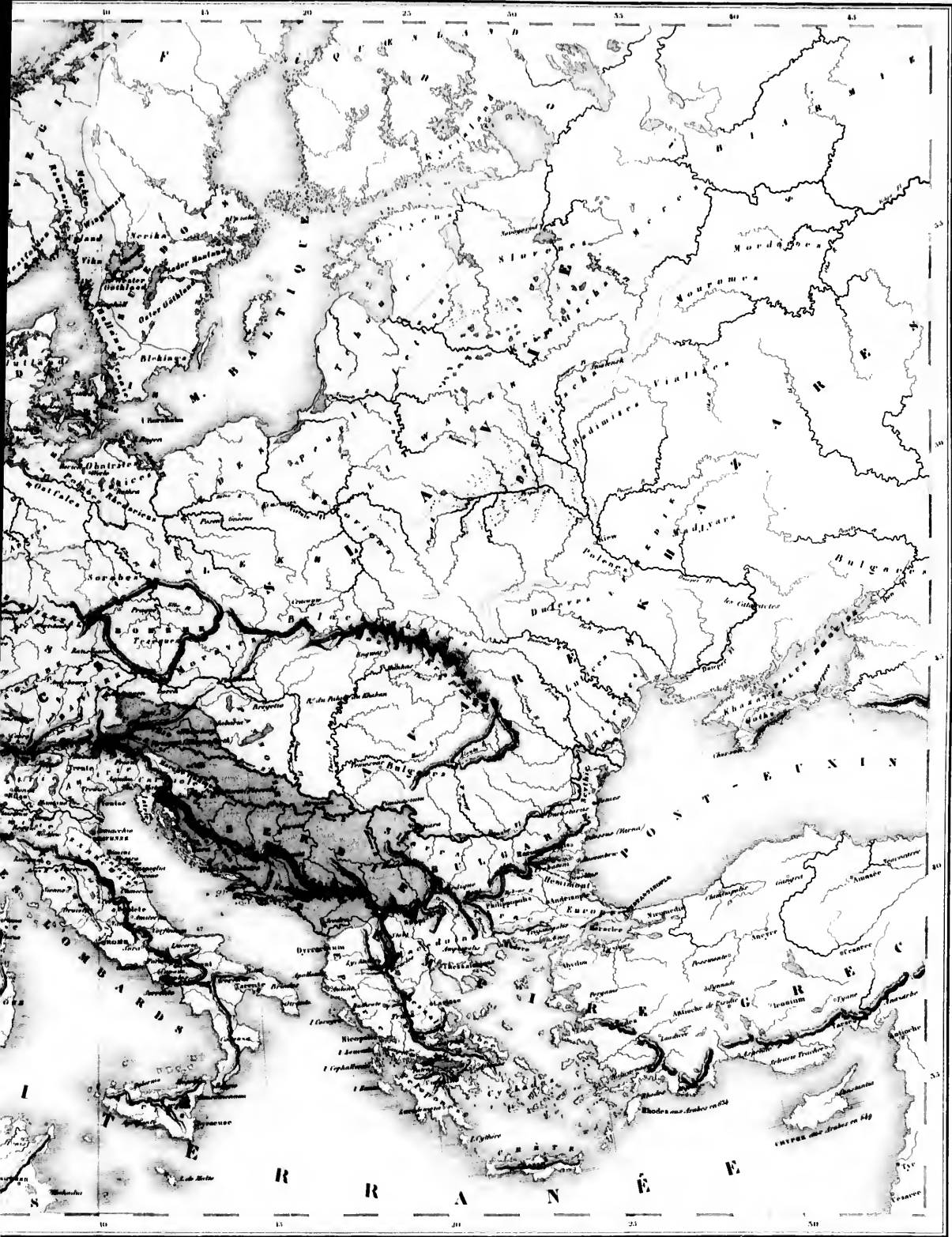


EUROPE

de l'an 509 à l'an 771 de J. C.

Par A. H. Delisle







PYRÉNÉES

1/100,000

1/100,000



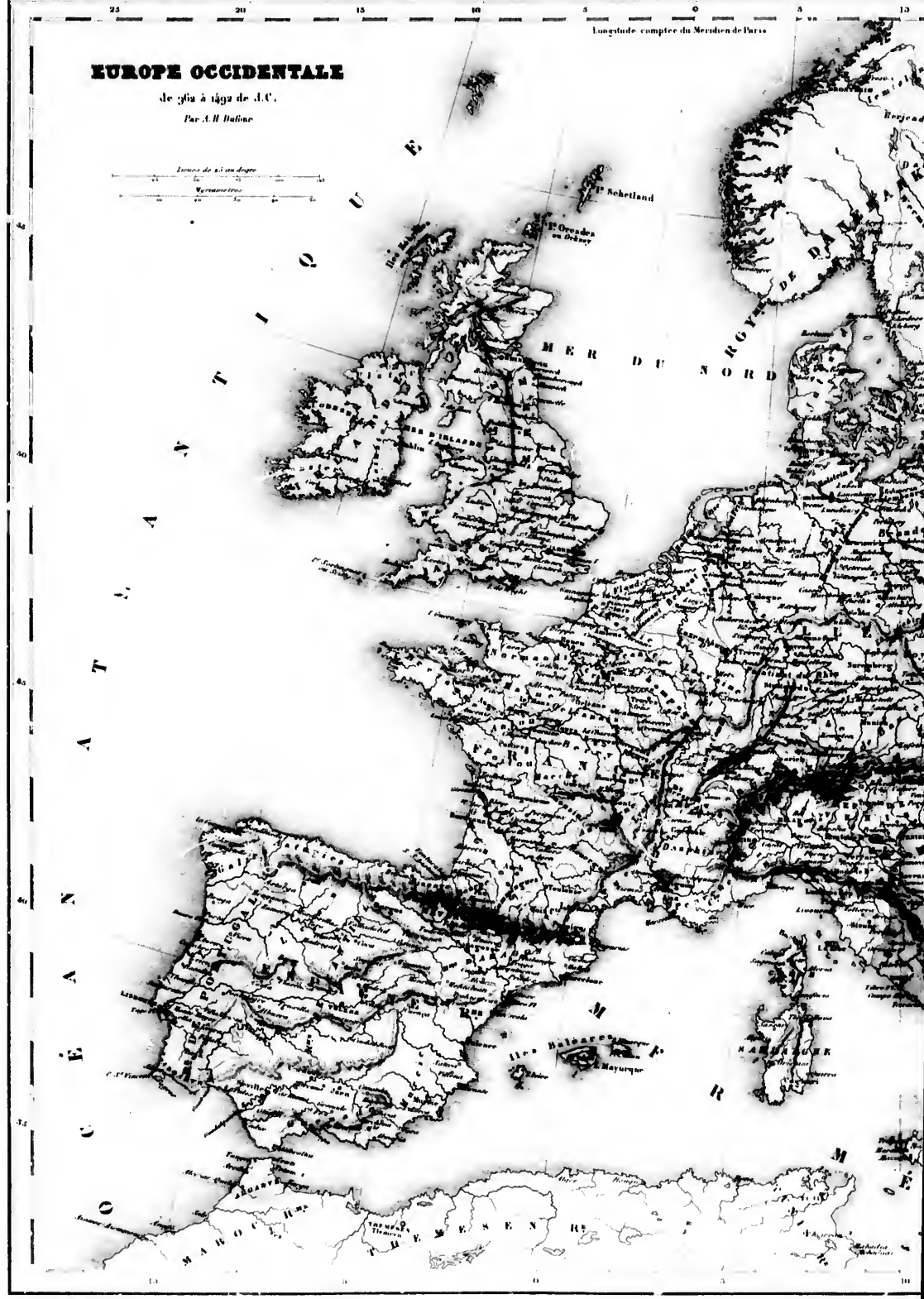
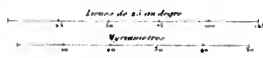


25 20 15 10 5 0 5 10 Longitude comptée du Méridien de Paris

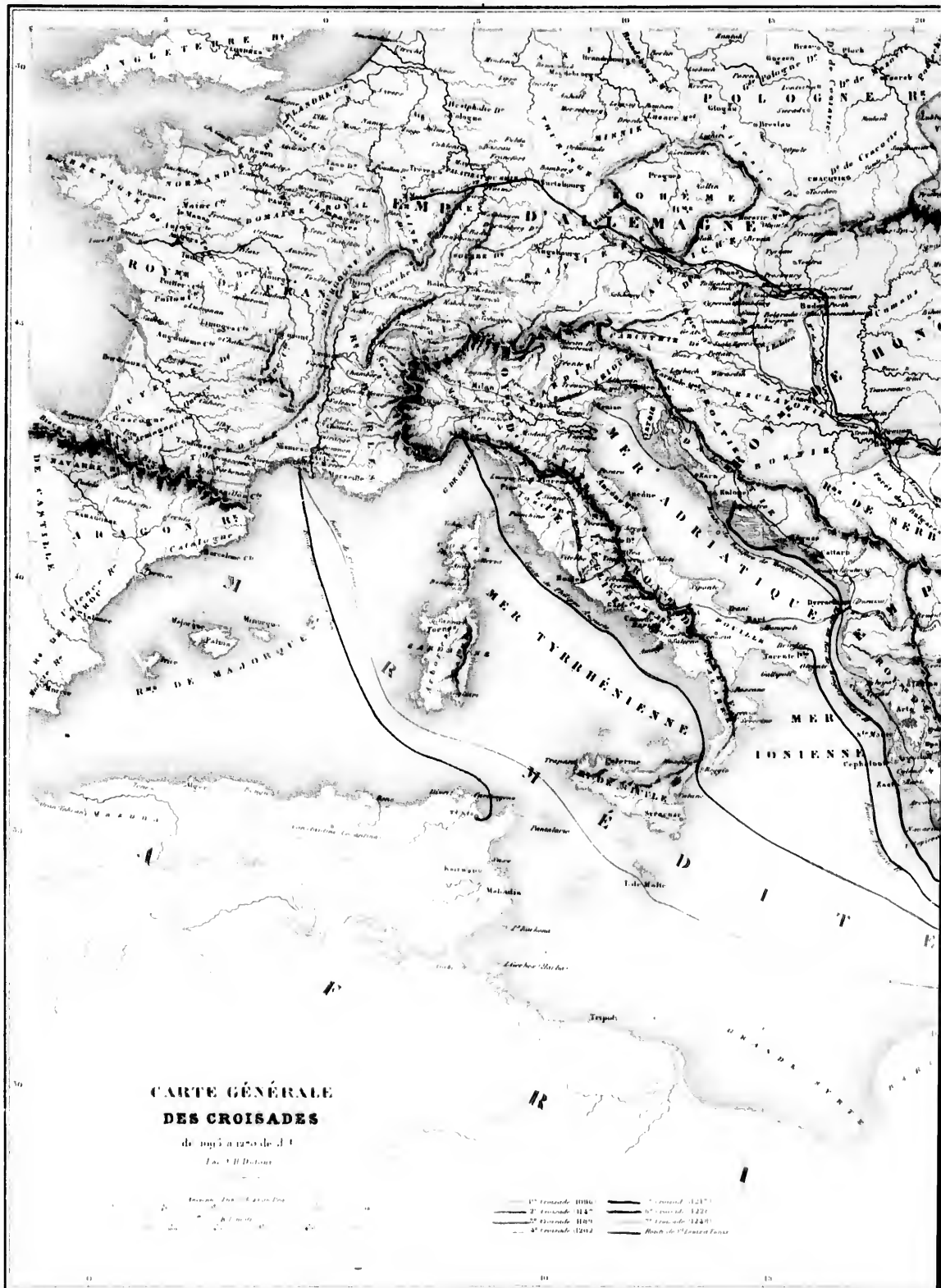
EUROPE OCCIDENTALE

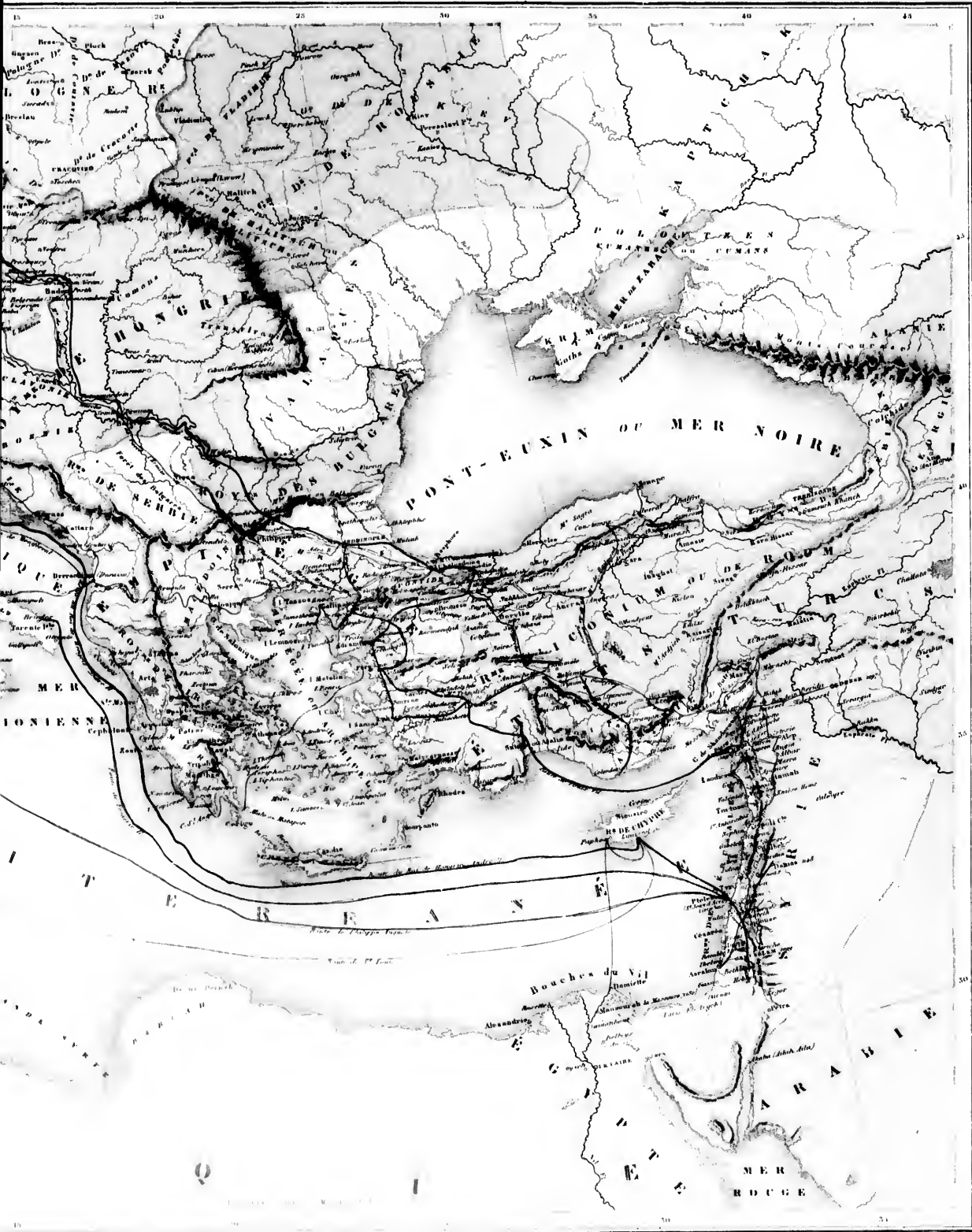
de 362 à 1492 de J.C.


Par A. H. Haefliger

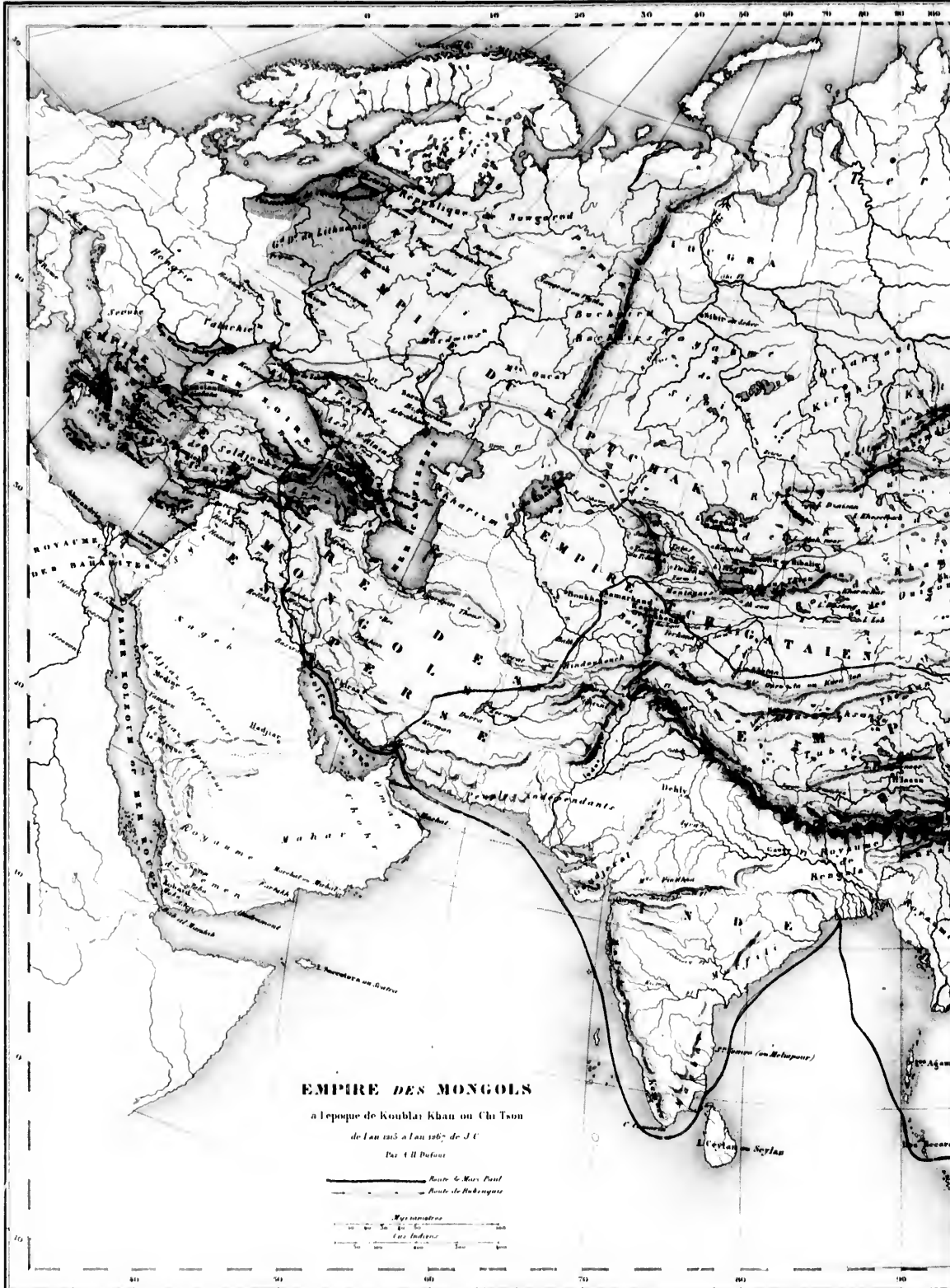















CARTE DE L'ORIENT

depuis l'an 636 jusqu'à l'an 1453

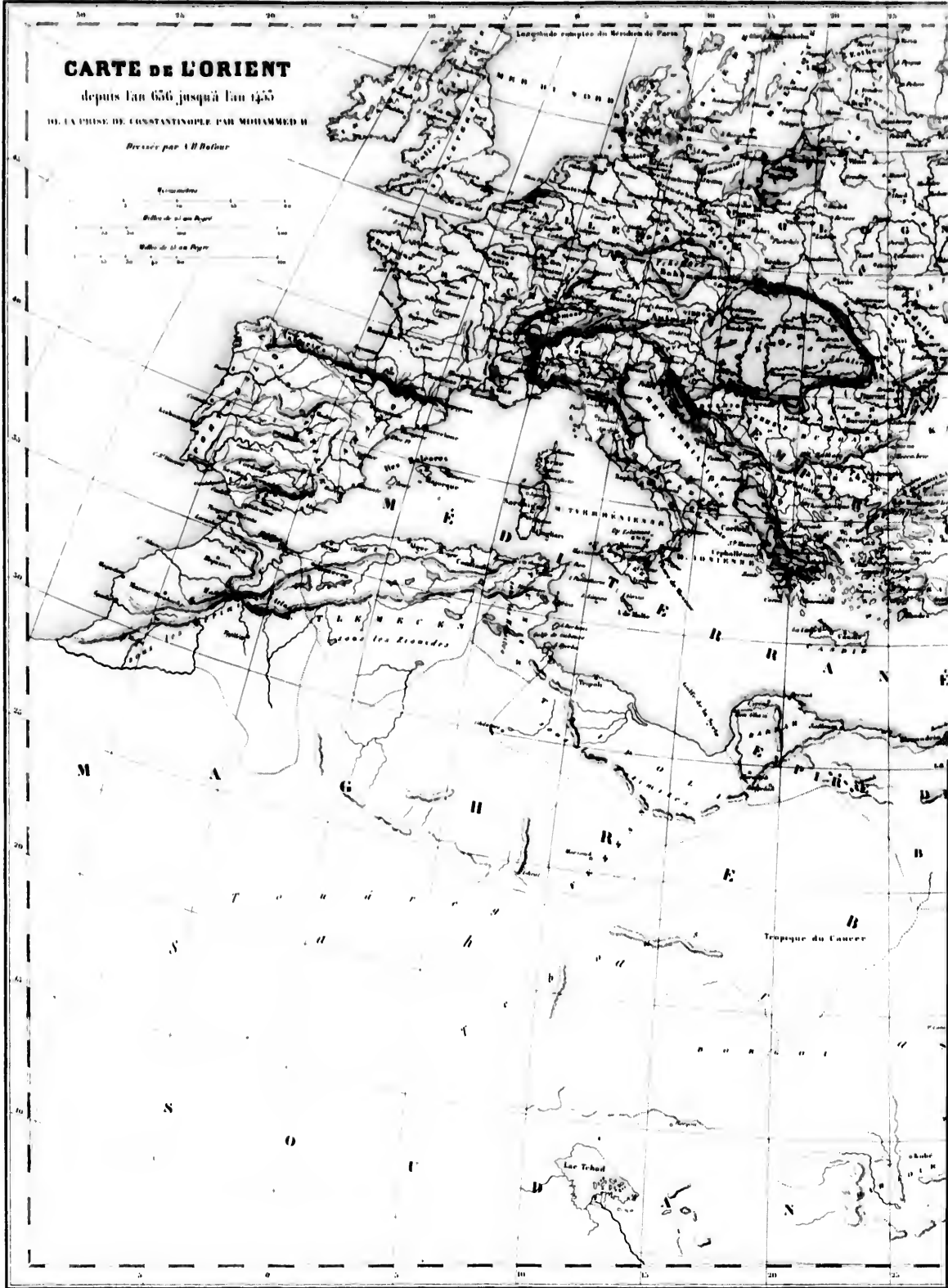
DE LA PRISE DE CONSTANTINOPLE PAR MOHAMMED II

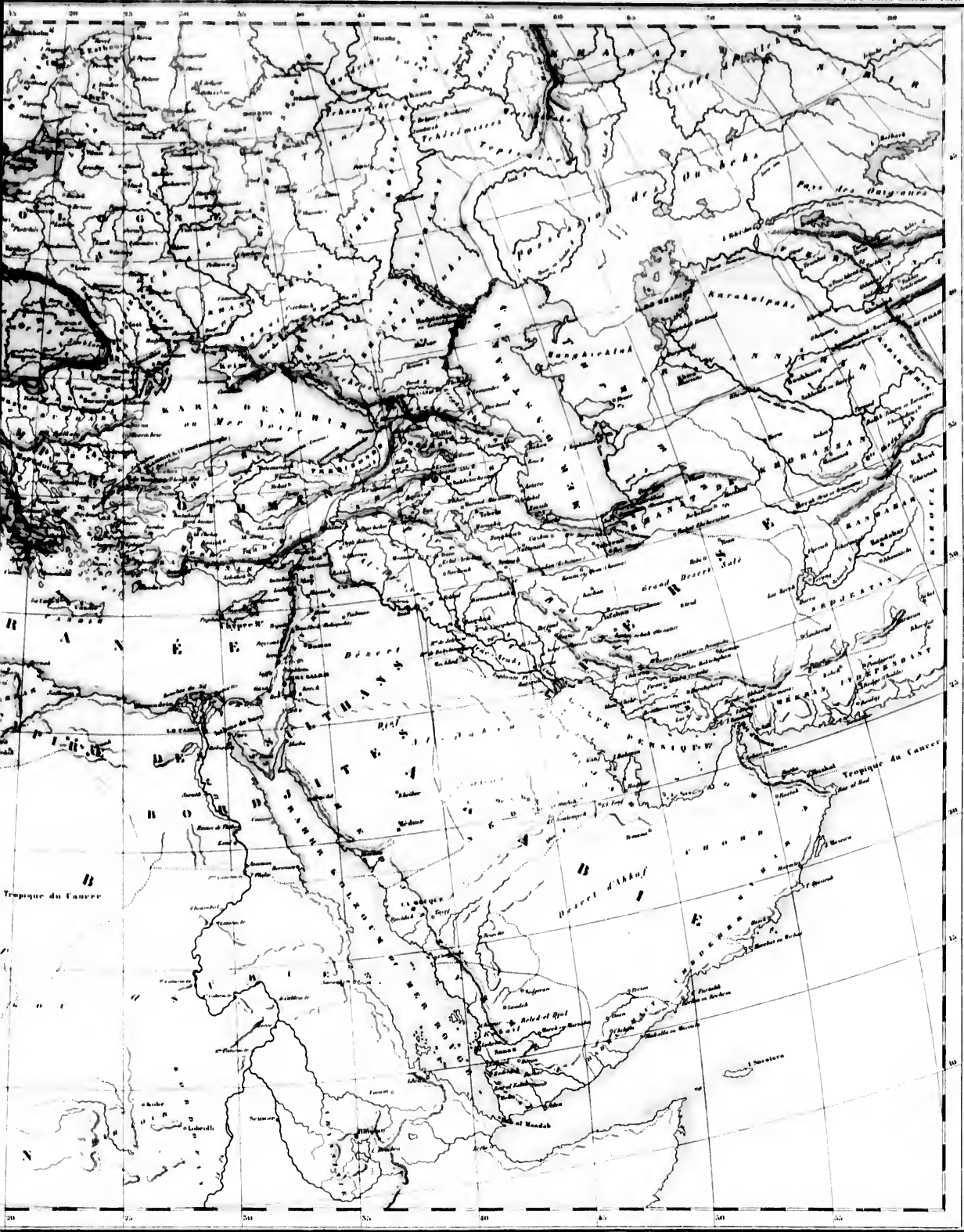
Dressée par A. H. Reine


Échelle


Milles de 10 en 10

Milles de 10 en 10









EUROPE OCCIDENTALE

de 1492 à 1610 de J.C.


Par A.H. Dufour.


Synonymes: Atlantique, Atlantique, Atlantique.
L'année de 1610 est indiquée sur la carte.





AFRIQUE DU NORD
MÉRIENNOIRE





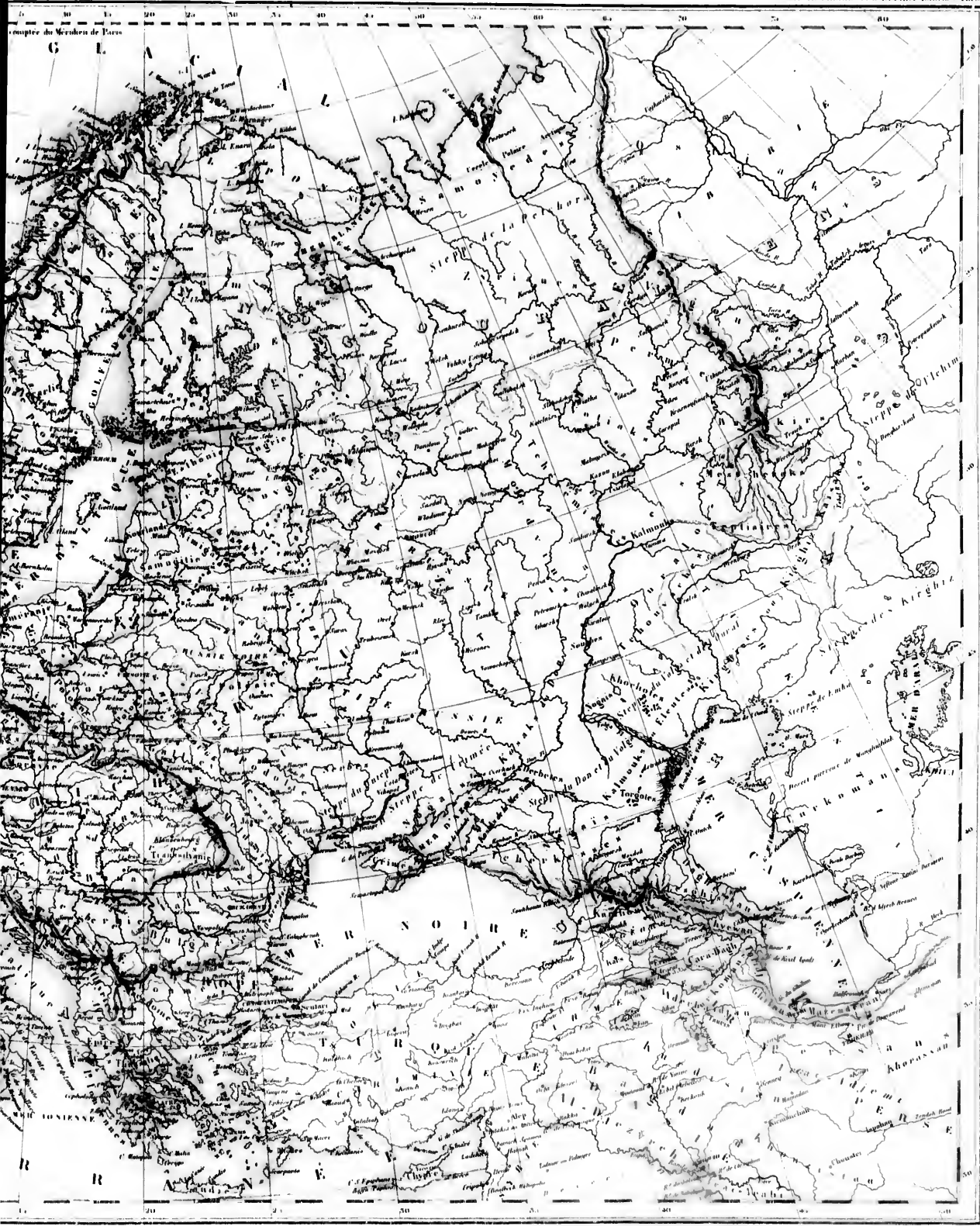
EUROPE MODERNE

Dresser par A. H. Dufour


Échelle de 1:100,000
Lignes de 100 lieues dans une seule page

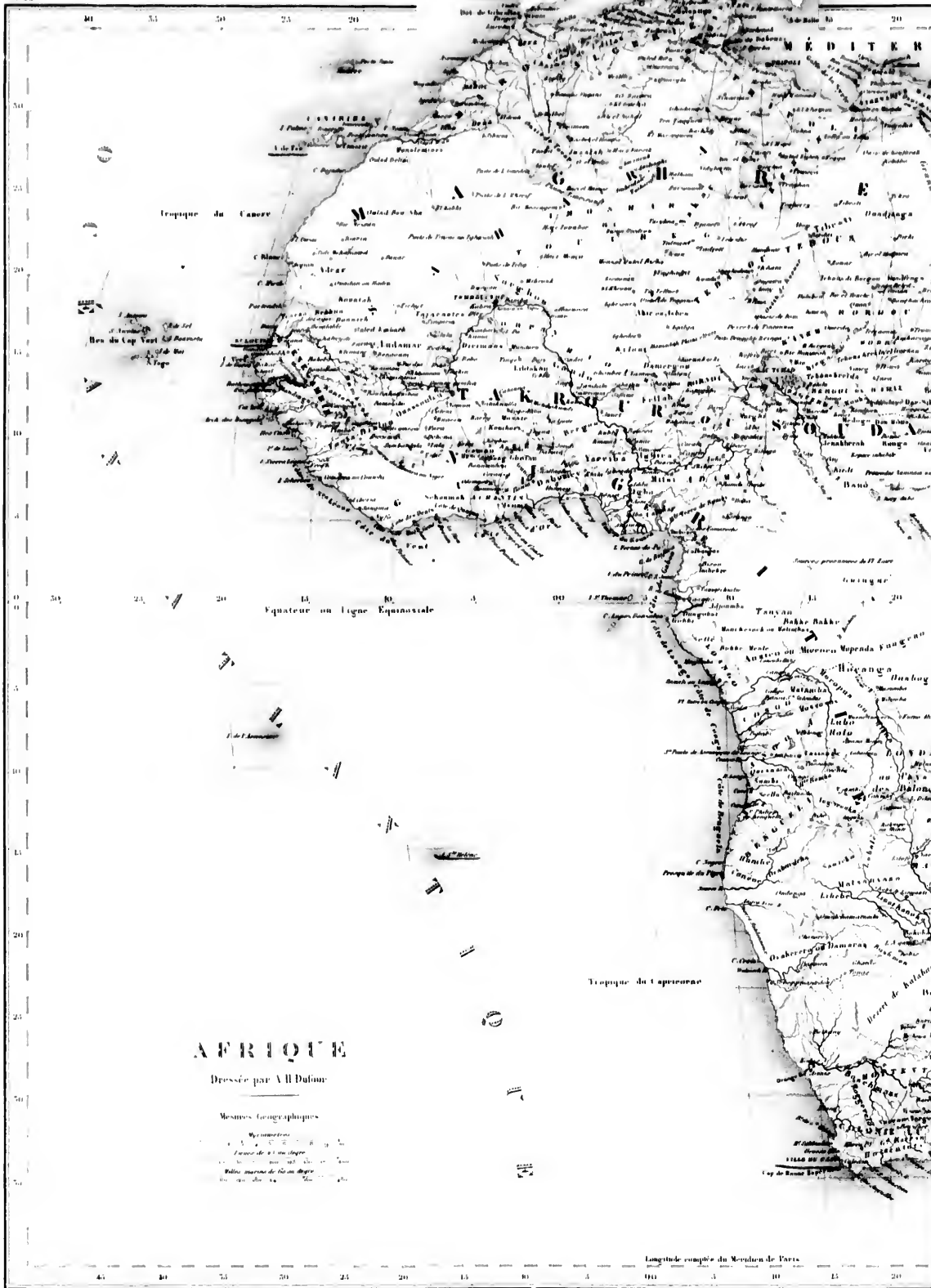


comptes des Méridiens de Paris



Scale: 1:100,000





AFRIQUE

Dressée par Ad. Dalman

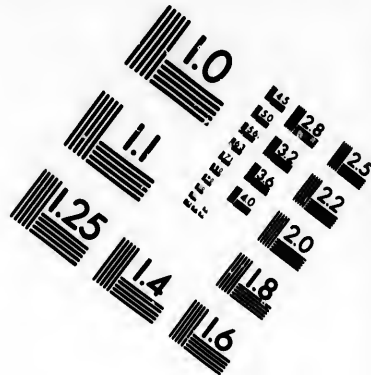
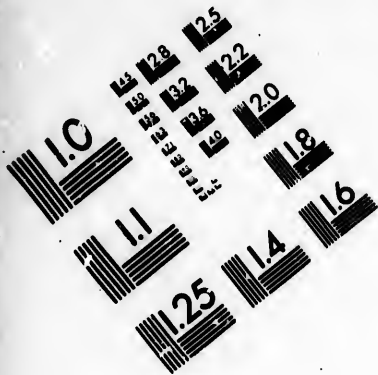
Mesures Géographiques

1° = 60' = 3600"
 1' = 60"
 1" = 60'
 1' = 3600"
 1" = 60'

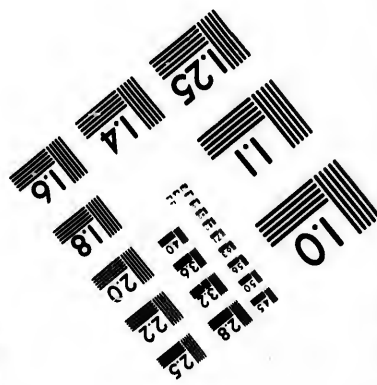


Longitude comptée du Méridien de Paris







**IMAGE EVALUATION
TEST TARGET (MT-3)**

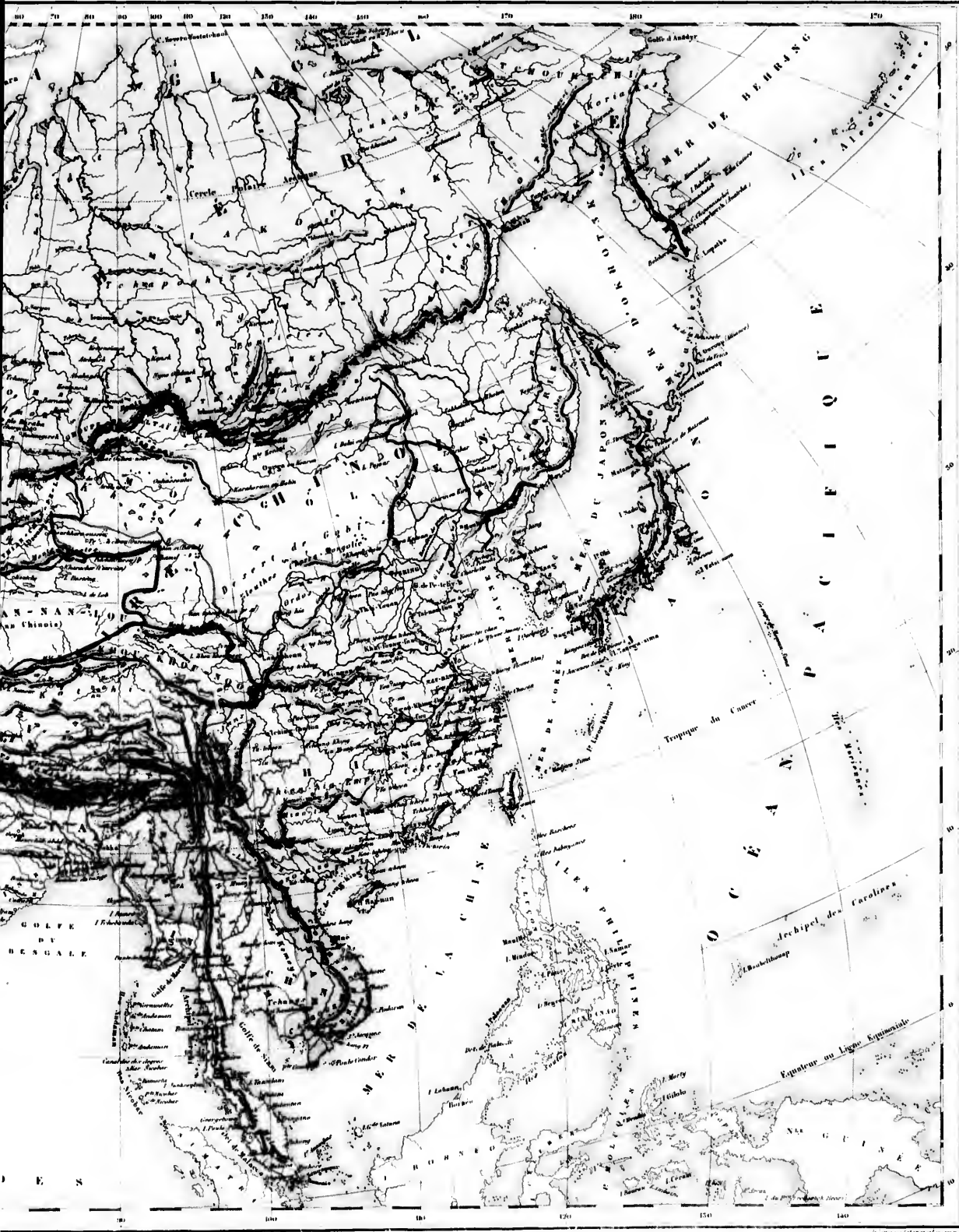



**Photographic
Sciences
Corporation**


23 WEST MAIN STREET
WEBSTER, N.Y. 14580
(716) 872-4503

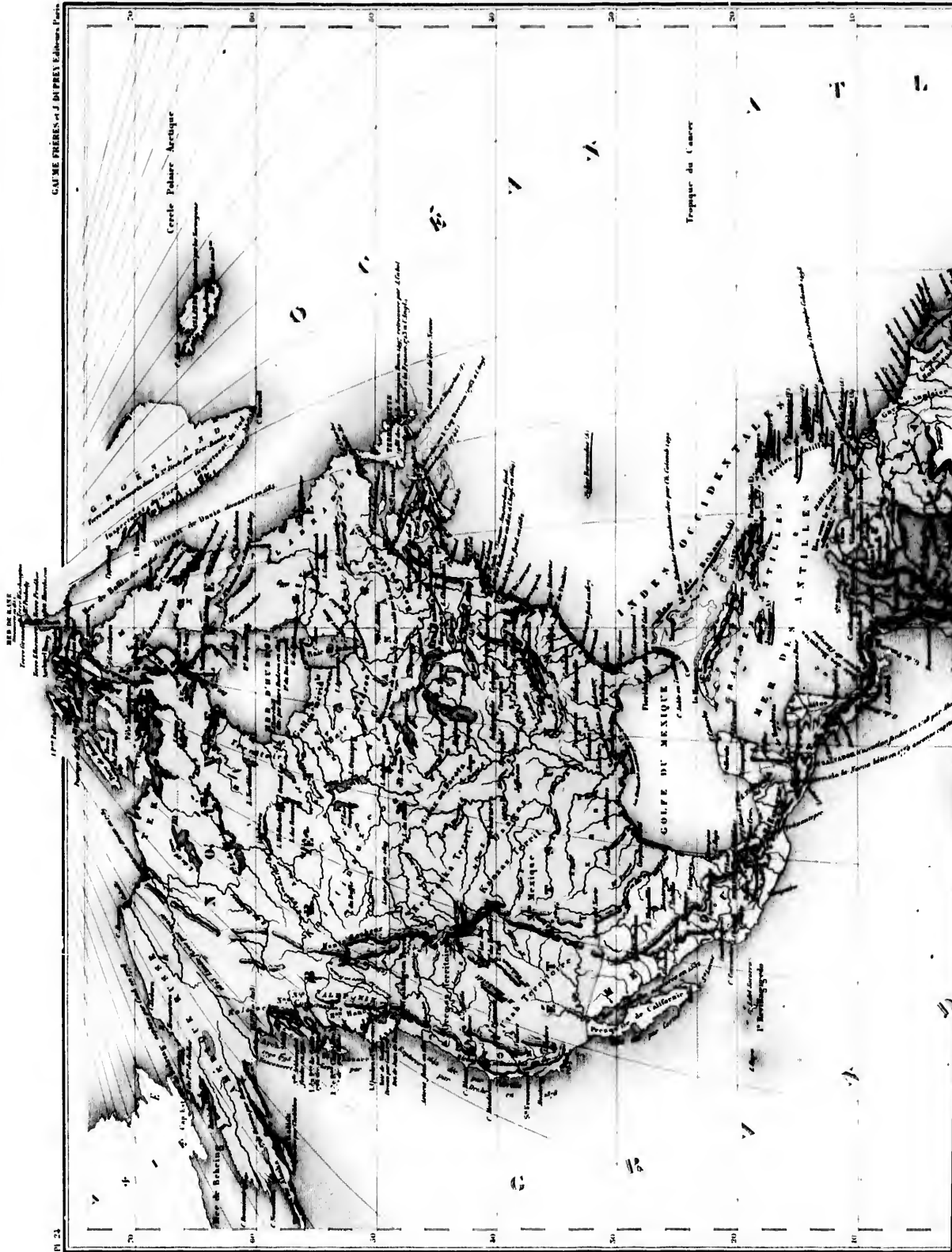
ES 28 25
E9 32 22
18 20
18

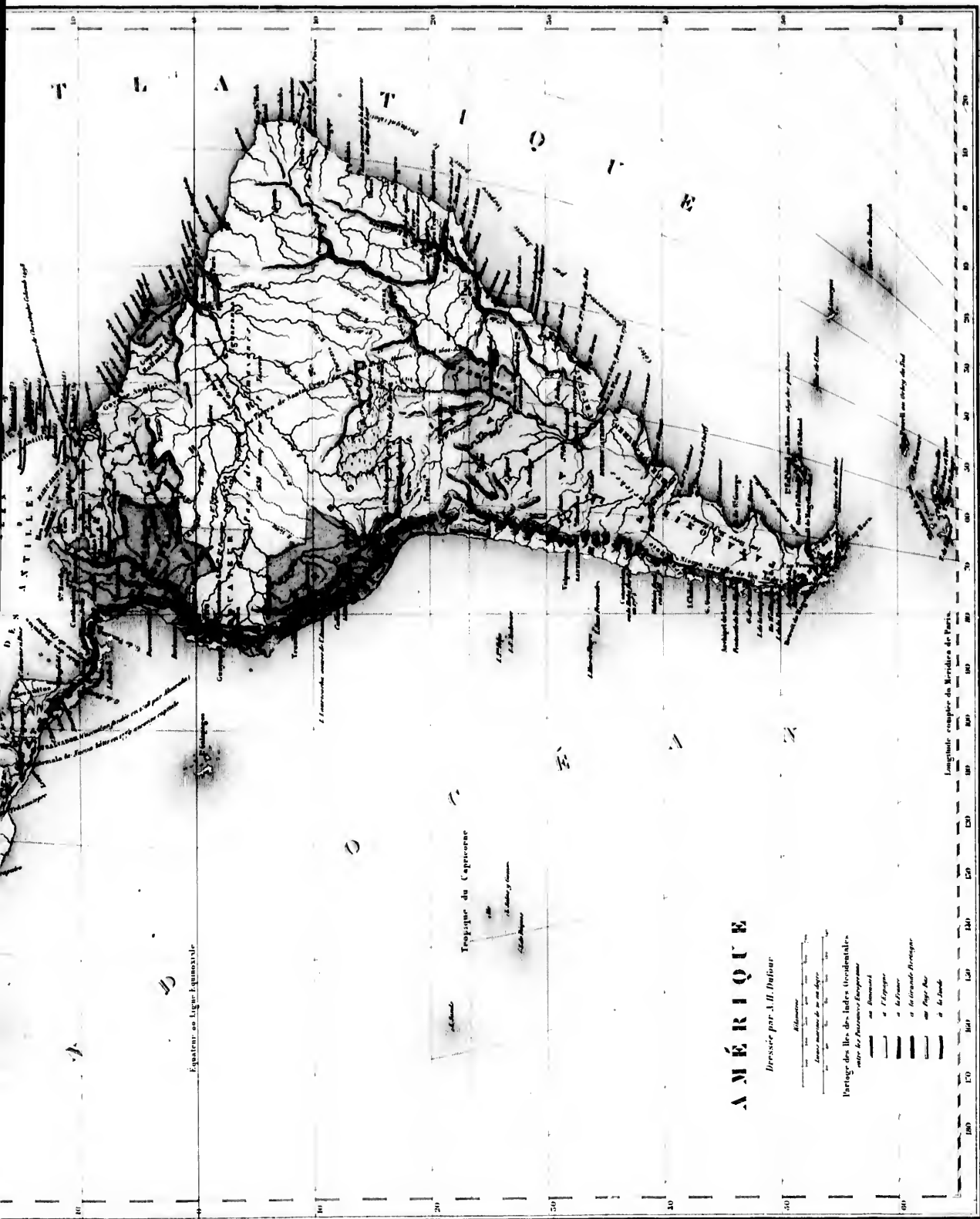
10











Equateur ou ligne Equinoxiale

Tropique du Capricorne

AMÉRIQUE

Dessiné par A. H. DuRoi

Échelle
 1000 2000 3000 4000 5000 6000 7000 8000 9000 10000
 Toises

Partage des îles des Indes occidentales

- les Français
- les Espagnols
- les Anglais
- les Hollandais
- les Portugais
- les Russes

Longitude comptée de Bordeaux de Paris

100 110 120 130 140 150 160 170 180

