




**IMAGE EVALUATION
TEST TARGET (MT-3)**



**Photographic
Sciences
Corporation**

23 WEST MAIN STREET
WEBSTER, N.Y. 14580
(716) 872-4503

0
11
12
13
14
15
16
17
18
19
20
21
22
23
24
25

**CIHM/ICMH
Microfiche
Series.**

**CIHM/ICMH
Collection de
microfiches.**



Canadian Institute for Historical Microreproductions / Institut canadien de microreproductions historiques

10
11
12
13
14
15
16
17
18
19
20
21
22
23
24
25

© 1984

Technical and Bibliographic Notes/Notes techniques et bibliographiques

The Institute has attempted to obtain the best original copy available for filming. Features of this copy which may be bibliographically unique, which may alter any of the images in the reproduction, or which may significantly change the usual method of filming, are checked below.

L'Institut a microfilmé le meilleur exemplaire qu'il lui a été possible de se procurer. Les détails de cet exemplaire qui sont peut-être uniques du point de vue bibliographique, qui peuvent modifier une image reproduite, ou qui peuvent exiger une modification dans la méthode normale de filmage sont indiqués ci-dessous.

- Coloured covers/
Couverture de couleur
- Covers damaged/
Couverture endommagée
- Covers restored and/or laminated/
Couverture restaurée et/ou pelliculée
- Cover title missing/
Le titre de couverture manque
- Coloured maps/
Cartes géographiques en couleur
- Coloured ink (i.e. other than blue or black)/
Encre de couleur (i.e. autre que bleue ou noire)
- Coloured plates and/or illustrations/
Planches et/ou illustrations en couleur
- Bound with other material/
Relié avec d'autres documents
- Tight binding may cause shadows or distortion along interior margin/
La reliure serrée peut causer de l'ombre ou de la distortion le long de la marge intérieure
- Blank leaves added during restoration may appear within the text. Whenever possible, these have been omitted from filming/
Il se peut que certaines pages blanches ajoutées lors d'une restauration apparaissent dans le texte, mais, lorsque cela était possible, ces pages n'ont pas été filmées.
- Additional comments:/
Commentaires supplémentaires: Certaines cartes inversées pour filmer.

- Coloured pages/
Pages de couleur
- Pages damaged/
Pages endommagées
- Pages restored and/or laminated/
Pages restaurées et/ou pelliculées
- Pages discoloured, stained or foxed/
Pages décolorées, tachetées ou piquées
- Pages detached/
Pages détachées
- Showthrough/
Transparence
- Quality of print varies/
Qualité inégale de l'impression
- Includes supplementary material/
Comprend du matériel supplémentaire
- Only edition available/
Seule édition disponible
- Pages wholly or partially obscured by errata slips, tissues, etc., have been refilmed to ensure the best possible image/
Les pages totalement ou partiellement obscurcies par un feuillet d'errata, une pelure, etc., ont été filmées à nouveau de façon à obtenir la meilleure image possible.

This item is filmed at the reduction ratio checked below/
Ce document est filmé au taux de réduction indiqué ci-dessous.

10X	12X	14X	16X	18X	20X	22X	24X	26X	28X	30X	32X
<input type="checkbox"/>	<input type="checkbox"/>	<input type="checkbox"/>	<input type="checkbox"/>	<input type="checkbox"/>	<input type="checkbox"/>	<input type="checkbox"/>	<input type="checkbox"/>	<input type="checkbox"/>	<input type="checkbox"/>	<input type="checkbox"/>	<input checked="" type="checkbox"/>

The copy filmed here has been reproduced thanks to the generosity of:


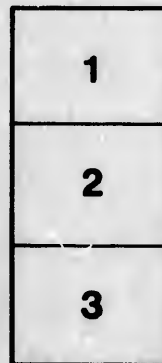

Library Division
Provincial Archives of British Columbia

The images appearing here are the best quality possible considering the condition and legibility of the original copy and in keeping with the filming contract specifications.

Original copies in printed paper covers are filmed beginning with the front cover and ending on the last page with a printed or illustrated impression, or the back cover when appropriate. All other original copies are filmed beginning on the first page with a printed or illustrated impression, and ending on the last page with a printed or illustrated impression.

The last recorded frame on each microfiche shall contain the symbol \rightarrow (meaning "CONTINUED"), or the symbol ∇ (meaning "END"), whichever applies.

Maps, plates, charts, etc., may be filmed at different reduction ratios. Those too large to be entirely included in one exposure are filmed beginning in the upper left hand corner, left to right and top to bottom, as many frames as required. The following diagrams illustrate the method:



L'exemplaire filmé fut reproduit grâce à la générosité de:

Library Division
Provincial Archives of British Columbia

Les images suivantes ont été reproduites avec le plus grand soin, compte tenu de la condition et de la netteté de l'exemplaire filmé, et en conformité avec les conditions du contrat de filmage.

Les exemplaires originaux dont la couverture en papier est imprimée sont filmés en commençant par le premier plat et en terminant soit par la dernière page qui comporte une empreinte d'impression ou d'illustration, soit par le second plat, selon le cas. Tous les autres exemplaires originaux sont filmés en commençant par la première page qui comporte une empreinte d'impression ou d'illustration et en terminant par la dernière page qui comporte une telle empreinte.

Un des symboles suivants apparaîtra sur la dernière image de chaque microfiche, selon le cas: le symbole \rightarrow signifie "A SUIVRE", le symbole ∇ signifie "FIN".

Les cartes, planches, tableaux, etc., peuvent être filmés à des taux de réduction différents. Lorsque le document est trop grand pour être reproduit en un seul cliché, il est filmé à partir de l'angle supérieur gauche, de gauche à droite, et de haut en bas, en prenant le nombre d'images nécessaire. Les diagrammes suivants illustrent la méthode.

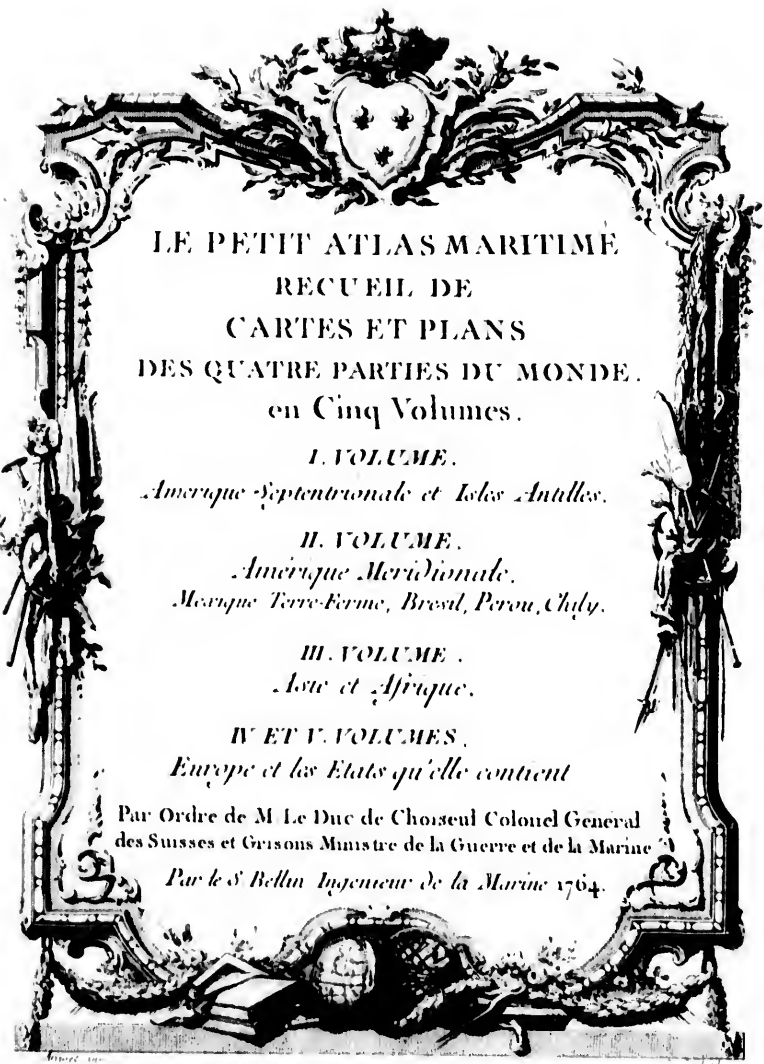
ire
détails
es du
modifier
er une
filmage

es

errata
to
t
e pelure,
on à







LE PETIT ATLAS MARITIME
RECUEIL DE
CARTES ET PLANS
DES QUATRE PARTIES DU MONDE.
en Cinq Volumes.

I. VOLUME.

Amerique Septentrionale et Isles Antilles.

II. VOLUME.

*Amerique Meridionale.
Morique Terre-Ferme, Bresil, Perou, Chily.*

III. VOLUME.


Aste et Afrique.

IV ET V. VOLUMES.

Europe et les Etats qu'elle contient


Par Ordre de M. Le Duc de Choiseul Colonel General
des Suisses et Grisons Ministre de la Guerre et de la Marine

Par le S. Bellin Ingenieur de la Marine 1764.



LE PETIT
ATLAS MARITIME
RECUEIL DE
CARTES ET PLANS
DES QUATRE PARTIES
DU MONDE
Premier Volume
Contenant

L'AMERIQUE SEPTENTRIONALE
ET
LES ISLES ANTILLES.



A MONSIEUR LE DUC DE CHOISEUL,
Pair de France, Chevalier des Ordres du Roy et de la
Toison d'Or. Colonel general des Suisses et Grisons,
Gouverneur, Lieutenant General de la Provin^e de Touraine,
Ministre et Secretaire d'Etat de la Guerre et de la Marine.

Monsieur

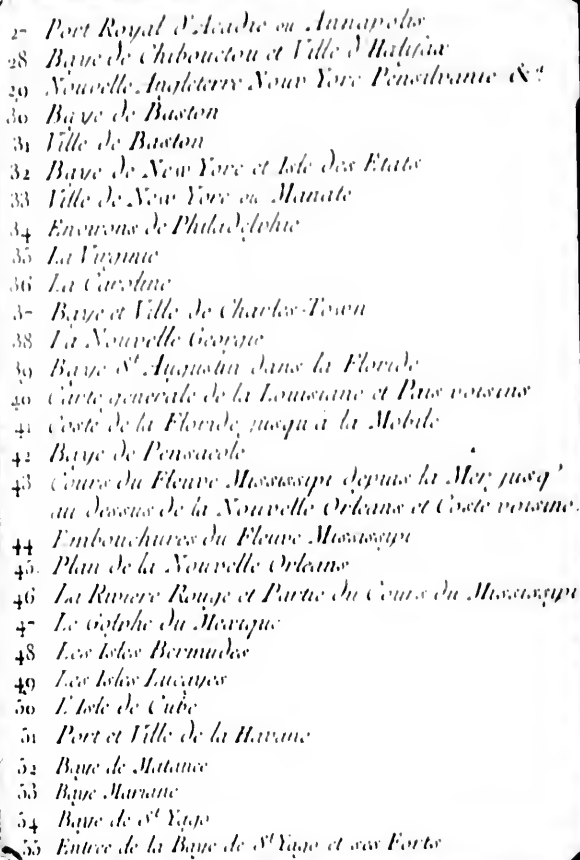
*La protection que vous accordez à tous les Arts et à toutes
les Sciences utiles et particulièrement au Depost des Cartes et Plans
de la Marine, m'a fait un desir indispensable de vous Deher ce
nouvel Ouvrage qui d'ailleurs ne doit sa naissance qu'aux ordres
que vous m'en avez donnez, comme une suite necessaire de nos
Cartes Marines. Vous avez, Monsieur, qu'il faut faire
uniquement pour la connoissance des Mers, et la Conduite des
Marquans, soit dans les grandes Traversées, soit le long des
Costes, elles ne pouvoient pas renfermer tous les details dont on
peut avoir besoin, tels que l'Interieur des Pays, les Entrées des
Rivieres navigables, les Baies, les Rades, les Ports et les Places
maritimes, connoissances aussi utiles aux Officiers Chargez
des entreprises qu'aux Ministres qui les ordonnent. Sensible
au choix que vous avez bien voulu faire de mes foibles talens
pour remplir vos vues, j'ay fait tous mes efforts pour y répon-
dre. L'aveur de mon travail peut meriter votre approbation.*

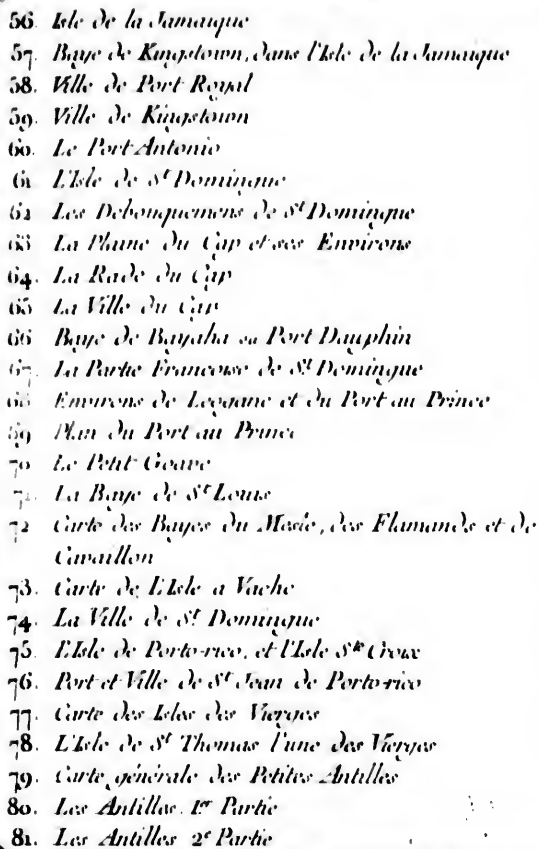
Je suis avec un profond respect

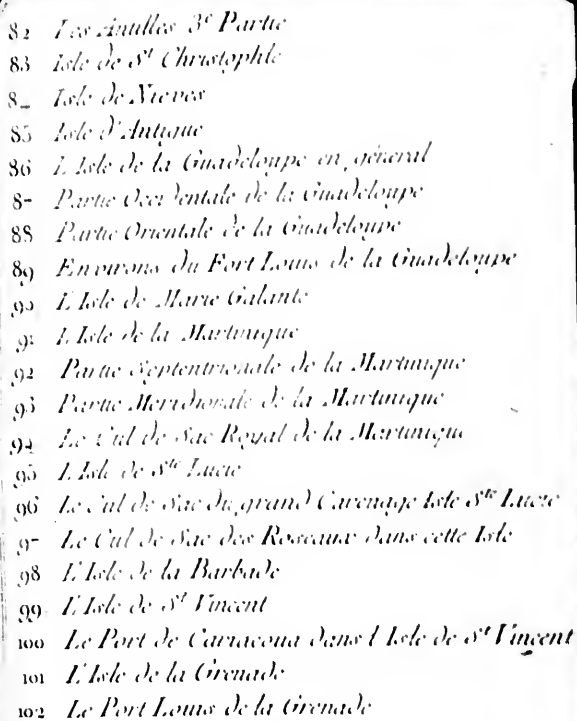
Monsieur Votre très humble et très Obeissant
Serviteur Bellin

Table des Cartes et Plans du 1^{er} Volume .


- 1 *Le Globe Terrestre*
- 2 *L'Amérique et les Mers voisines*
- 3 *La Baie de Hudson*
- 4 *Les Pays du Canada en général*
- 5 *Partie Orientale du Canada et Fleuve S^t Laurent*
- 6 *Les Cinq grands Lacs du Canada et Environs*
- 7 *Partie du Fleuve S^t Laurent et la Traversée*
- 8 *Bassin de Québec et Isle d'Orléans*
- 9 *Ville de Québec*
- 10 *Fleuve S^t Laurent depuis Québec jusqu'à Montréal
et Carte du Lac Champlain*
- 11 *Isle de Montréal et Environs*
- 12 *Carte de la Rivière du Détroit et Plan de la Ville*
- 13 *Isle de Terre-neuve et Golphe de S^t Laurent*
- 14 *Détroit de Belle-Isle*
- 15 *Isles et Port du Mingan*
- 16 *Isles Miquelon et S^t Pierre et Côte voisine*
- 17 *Les Isles S^t Pierre et Miquelon*
- 18 *Isle de S^t Pierre*
- 19 *Rade et Port de S^t Pierre*
- 20 *Port de Plaisance*
- 21 *Havre S^t Jean dans l'Isle de Terre-neuve*
- 22 *Isle Royale et Passage de Fronsac*
- 23 *Port de Louisbourg*
- 24 *Ville de Louisbourg*
- 25 *Le Port Dauphin*
- 26 *Acadie Isle S^t Jean et Pays voisins*

- 
- 27 Port Royal d'Acadie ou Annapolis
 28 Baye de Chibouctou et Ville d'Halifax
 29 Nouvelle Angleterre New York Pensilvanie &
 30 Baye de Baston
 31 Ville de Baston
 32 Baye de New York et Isle des Etats
 33 Ville de New York ou Manate
 34 Environs de Philadelphie
 35 La Virginie
 36 La Caroline
 37 Baye et Ville de Charles-Town
 38 La Nouvelle Georgie
 39 Baye d'Augustin dans la Floride
 40 Carte generale de la Louisiane et Pays voisins
 41 Coste de la Floride jusqu'à la Mobile
 42 Baye de Pensacole
 43 Cours du Fleuve Mississippi depuis la Mer jusqu'
 au dessous de la Nouvelle Orleans et Coste voisine.
 44 Embouchures du Fleuve Mississippi
 45 Plan de la Nouvelle Orleans
 46 La Riviere Rouge et Partie du Cours du Mississippi
 47 Le Golph du Mexique
 48 Les Isles Bermudes
 49 Les Isles Lucayes
 50 L'Isle de Cuba
 51 Port et Ville de la Havane
 52 Baye de Matance
 53 Baye Marane
 54 Baye de St Yago
 55 Entree de la Baye de St Yago et ses Forts

- 
56. *Ile de la Jamaïque*
 57. *Baye de Kingstown, dans l'Ile de la Jamaïque*
 58. *Ville de Port Royal*
 59. *Ville de Kingstown*
 60. *Le Port Antonio*
 61. *L'Ile de s^t Dominique*
 62. *Les Debouchemens de s^t Dominique*
 63. *La Plaine du Cap et ses Environs*
 64. *La Rade du Cap*
 65. *La Ville du Cap*
 66. *Baye de Bayaha sa Port Dauphin*
 67. *La Partie Francoise de s^t Dominique*
 68. *Environs de Lecanne et du Port au Prince*
 69. *Plan du Port au Prince*
 70. *Le Petit Goave*
 71. *La Baye de s^t Louis*
 72. *Carte des Bayes du Mexic, des Flumande et de Cavillon*
 73. *Carte de L'Ile a Vache*
 74. *La Ville de s^t Dominique*
 75. *L'Ile de Porto-rico, et L'Ile s^{te} Croix*
 76. *Port et Ville de s^t Jean de Porto-rico*
 77. *Carte des Isles des Vierges*
 78. *L'Ile de s^t Thomas l'une des Vierges*
 79. *Carte générale des Petites Antilles*
 80. *Les Antilles. 1^{re} Partie*
 81. *Les Antilles. 2^e Partie*


- 
- 82 *Les Anillas 3^e Partie*
83 *Ile de s^t Christophe*
84 *Ile de Nevee*
85 *Ile d'Antique*
86 *L'Isle de la Guadeloupe en général*
87 *Partie Occidentale de la Guadeloupe*
88 *Partie Orientale de la Guadeloupe*
89 *Environs du Fort Louis de la Guadeloupe*
90 *L'Isle de Marie Galante*
91 *L'Isle de la Martinique*
92 *Partie Septentrionale de la Martinique*
93 *Partie Meridionale de la Martinique*
94 *Le Cul de Sac Royal de la Martinique*
95 *L'Isle de s^{te} Lucie*
96 *Le Cul de Sac du grand Carénage Isle s^{te} Lucie*
97 *Le Cul de Sac des Roseaux dans cette Isle*
98 *L'Isle de la Barbade*
99 *L'Isle de s^t Vincent*
100 *Le Port de Carriacoua dans l'Isle de s^t Vincent*
101 *L'Isle de la Grenade*
102 *Le Port Louis de la Grenade*


Fin.
du Premier Volume.

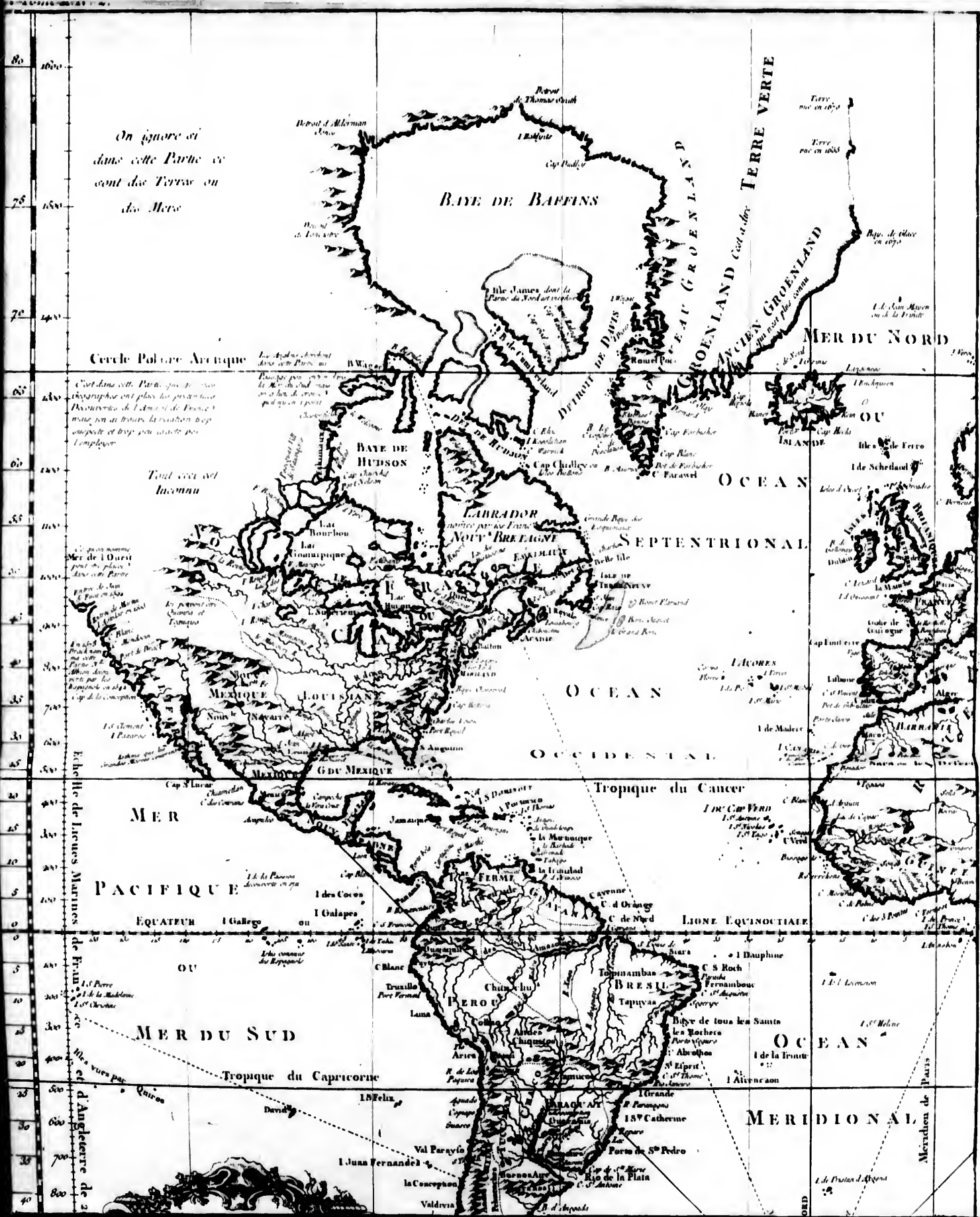












On ignore si dans cette Partie ce sont des Terres ou de la Mer

C'est dans cette Partie que le plus grand nombre de découvertes de l'Amérique ont été faites, mais on ne trouve la relation trop incomplète et trop peu exacte pour l'employer

Tout ceci est incertain

Mer de l'Ouest

Mer de l'Est

Mer du Nord

Mer du Sud

Mer de l'Est

Mer de l'Ouest

Mer de l'Est

Mer de l'Ouest

Mer de l'Est

Mer de l'Ouest

Mer de l'Est

Mer de l'Ouest

Mer de l'Est

Mer de l'Ouest

Mer de l'Est

Mer de l'Ouest

Mer de l'Est

Mer de l'Ouest

Mer de l'Est

Mer de l'Ouest

Mer de l'Est

Mer de l'Ouest

Mer de l'Est

Mer de l'Ouest

Mer de l'Est

Mer de l'Ouest

Mer de l'Est

Mer de l'Ouest

Mer de l'Est

Mer de l'Ouest

Mer de l'Est

Mer de l'Ouest

Mer de l'Est

Mer de l'Ouest

Mer de l'Est

Mer de l'Ouest

Mer de l'Est

Mer de l'Ouest

Mer de l'Est

Mer de l'Ouest

Mer de l'Est

Mer de l'Ouest

Mer de l'Est

Mer de l'Ouest

Mer de l'Est

Mer de l'Ouest

Mer de l'Est

Mer de l'Ouest

Mer de l'Est

Mer de l'Ouest

Mer de l'Est

Mer de l'Ouest

Mer de l'Est

Mer de l'Ouest

Mer de l'Est

Mer de l'Ouest

Mer de l'Est

Mer de l'Ouest

Mer de l'Est

Mer de l'Ouest

Mer de l'Est

Mer de l'Ouest

Mer de l'Est

Mer de l'Ouest

Mer de l'Est

Mer de l'Ouest

Mer de l'Est

Mer de l'Ouest

Mer de l'Est

Mer de l'Ouest

Mer de l'Est

Mer de l'Ouest

Mer de l'Est

Mer de l'Ouest

Mer de l'Est

Mer de l'Ouest

Mer de l'Est

Mer de l'Ouest

Mer de l'Est

Mer de l'Ouest

Mer de l'Est

Mer de l'Ouest

Mer de l'Est

Mer de l'Ouest

Mer de l'Est

Mer de l'Ouest

Mer de l'Est

Mer de l'Ouest

Mer de l'Est

Mer de l'Ouest

Mer de l'Est

Mer de l'Ouest

Mer de l'Est

Mer de l'Ouest

Mer de l'Est

Mer de l'Ouest

Mer de l'Est

Mer de l'Ouest

Mer de l'Est

Mer de l'Ouest

Mer de l'Est

Mer de l'Ouest

Mer de l'Est

Mer de l'Ouest

Mer de l'Est

Mer de l'Ouest

Mer de l'Est

Mer de l'Ouest

Mer de l'Est

Mer de l'Ouest

Mer de l'Est

Mer de l'Ouest

Mer de l'Est

Mer de l'Ouest

Mer de l'Est

Mer de l'Ouest

Mer de l'Est

Mer de l'Ouest

Mer de l'Est

Mer de l'Ouest

Mer de l'Est

Mer de l'Ouest

Mer de l'Est

Mer de l'Ouest

Mer de l'Est

Mer de l'Ouest

Mer de l'Est

Mer de l'Ouest

Mer de l'Est

Mer de l'Ouest

Mer de l'Est

Mer de l'Ouest

Mer de l'Est

Mer de l'Ouest

Mer de l'Est

Mer de l'Ouest

Mer de l'Est

Mer de l'Ouest

Mer de l'Est

Mer de l'Ouest

Mer de l'Est

Mer de l'Ouest

Mer de l'Est

Mer de l'Ouest

Mer de l'Est

Mer de l'Ouest

Mer de l'Est

Mer de l'Ouest

Mer de l'Est

Mer de l'Ouest

Mer de l'Est

Mer de l'Ouest

Mer de l'Est

Mer de l'Ouest

Mer de l'Est

Mer de l'Ouest

Mer de l'Est

Mer de l'Ouest

Mer de l'Est

moins par le fructu de sa culture très
employé et très peu utile par
l'employé

Tout ceci est
Inconnu

Cette province
Mer de l'ouest
plusieurs fois
d'une autre partie
par le Cap
de l'ouest en 1592

La province de
l'ouest est
part de l'ouest
par le Cap
de l'ouest en 1592

La province de
l'ouest est
part de l'ouest
par le Cap
de l'ouest en 1592

La province de
l'ouest est
part de l'ouest
par le Cap
de l'ouest en 1592

La province de
l'ouest est
part de l'ouest
par le Cap
de l'ouest en 1592

La province de
l'ouest est
part de l'ouest
par le Cap
de l'ouest en 1592

La province de
l'ouest est
part de l'ouest
par le Cap
de l'ouest en 1592

La province de
l'ouest est
part de l'ouest
par le Cap
de l'ouest en 1592


La province de
l'ouest est
part de l'ouest
par le Cap
de l'ouest en 1592


La province de
l'ouest est
part de l'ouest
par le Cap
de l'ouest en 1592

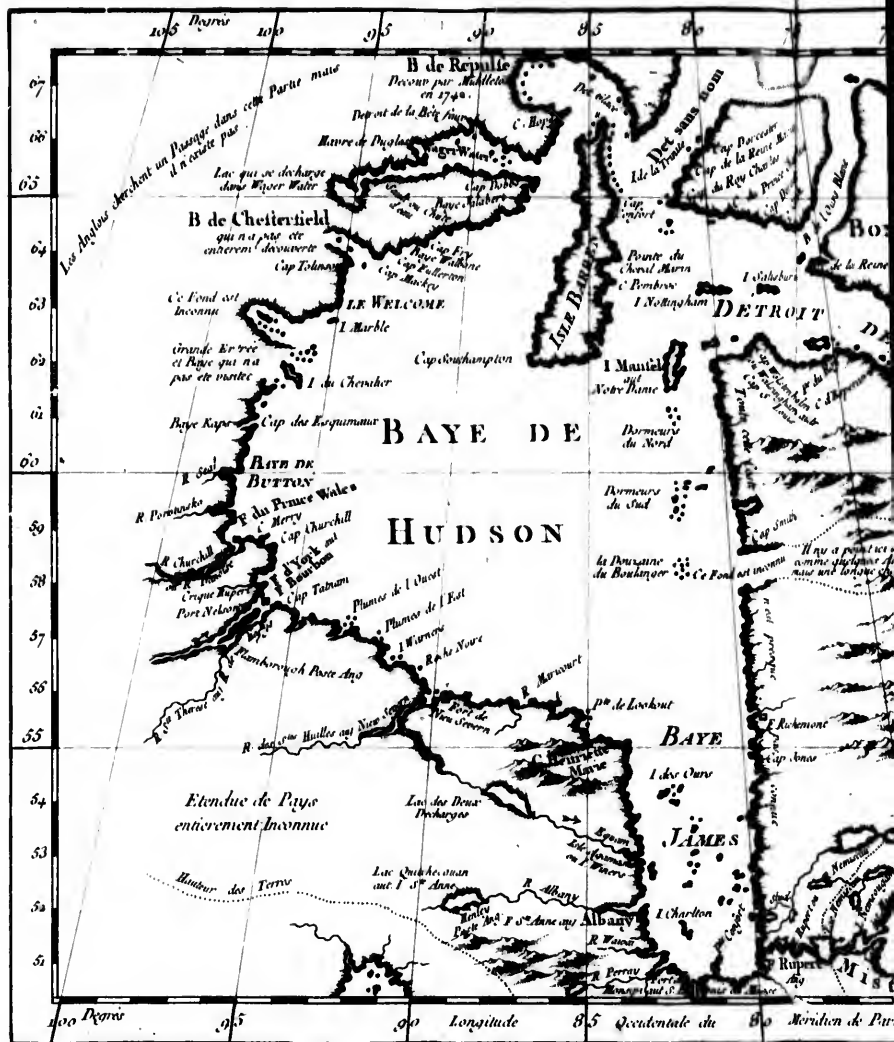


CARTE
DE
L'AMERIQUE
et
DES MERS VOISINES
1763.


Longitude Occidentale du Meridien de Paris





















LA NOUVELLE FRANCE
ou CANADA

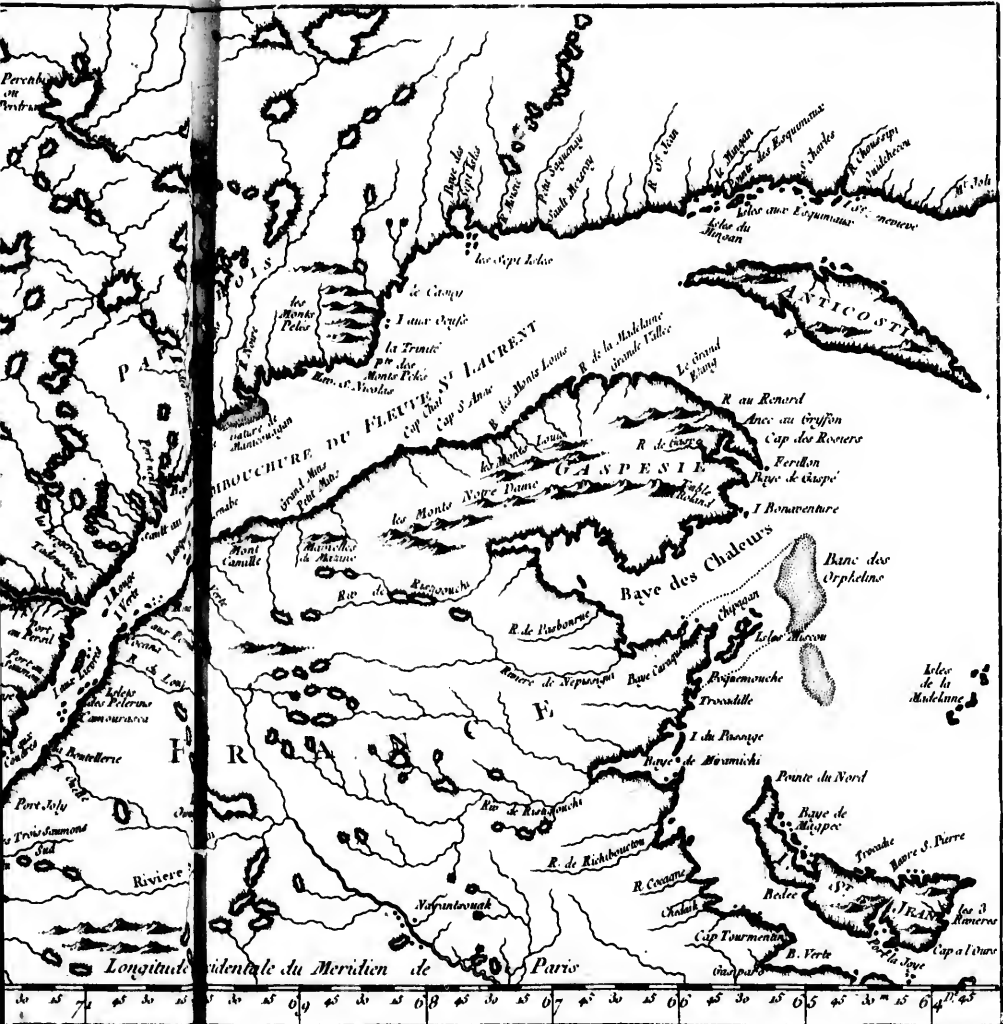
Echelle de cent Lieues Communes












PROVINCE DU PÉRIE ST LAURENT


GASPÉSIE

BAYE des CHALEURS

ANTICOSTE


Longitude occidentale du Meridien de Paris






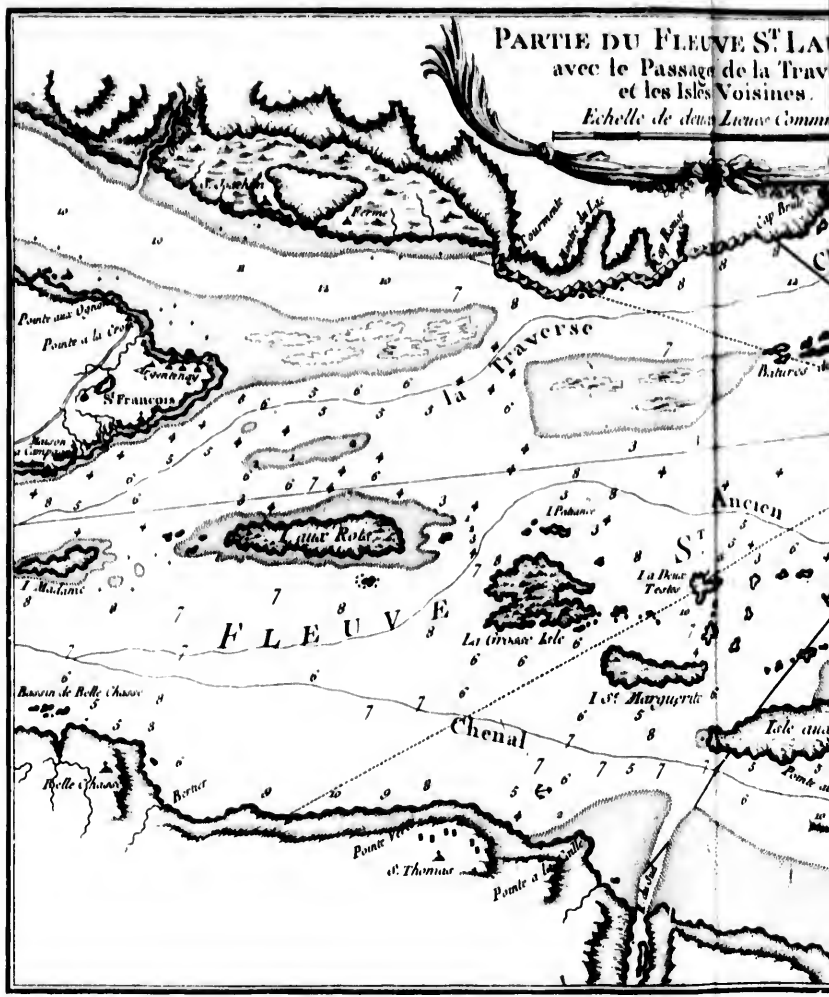










PARTIE DU FLEUVE S^T LA
 avec le Passage de la Traversé
 et les Islés Voisines.
 Echelle de deux Lieues Comm.

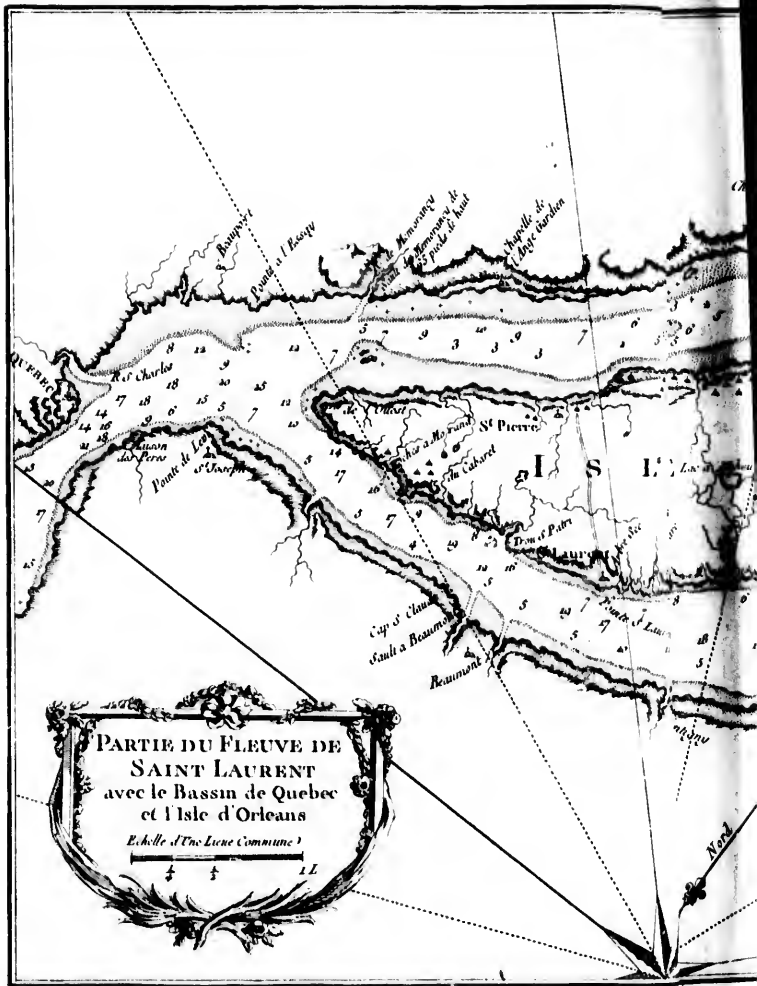


TIE DU FLEUVE S^T LAURENT
avec le Passage de la Traverse
et les Isles Voisines.
Echelle de deux Lieues Communales.













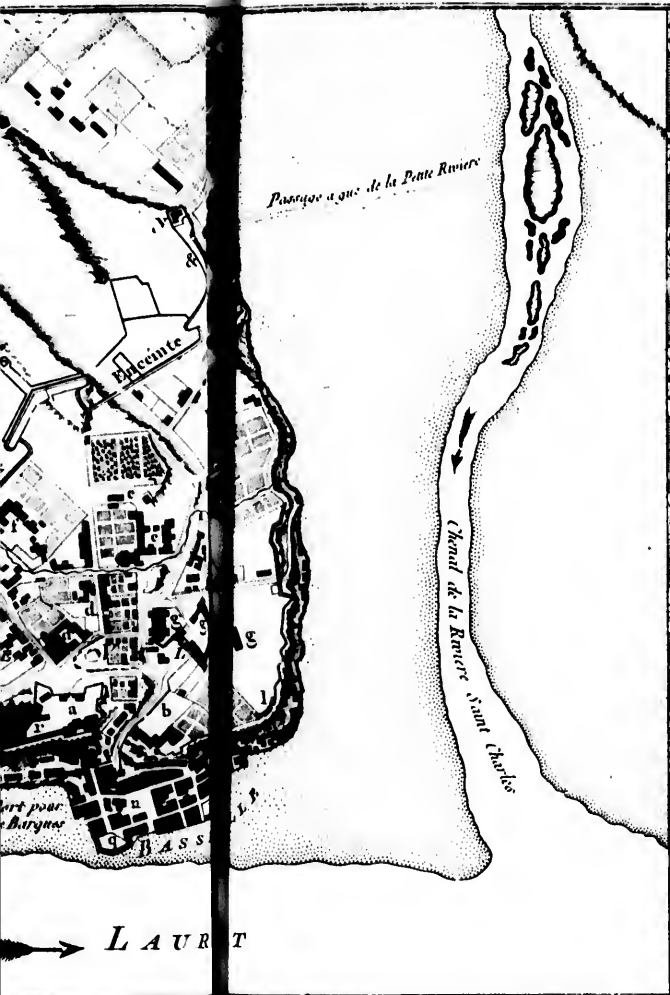







FLEUVE DE SAINT LAURENT


PLAN
DE LA VILLE DE
QUEBEC



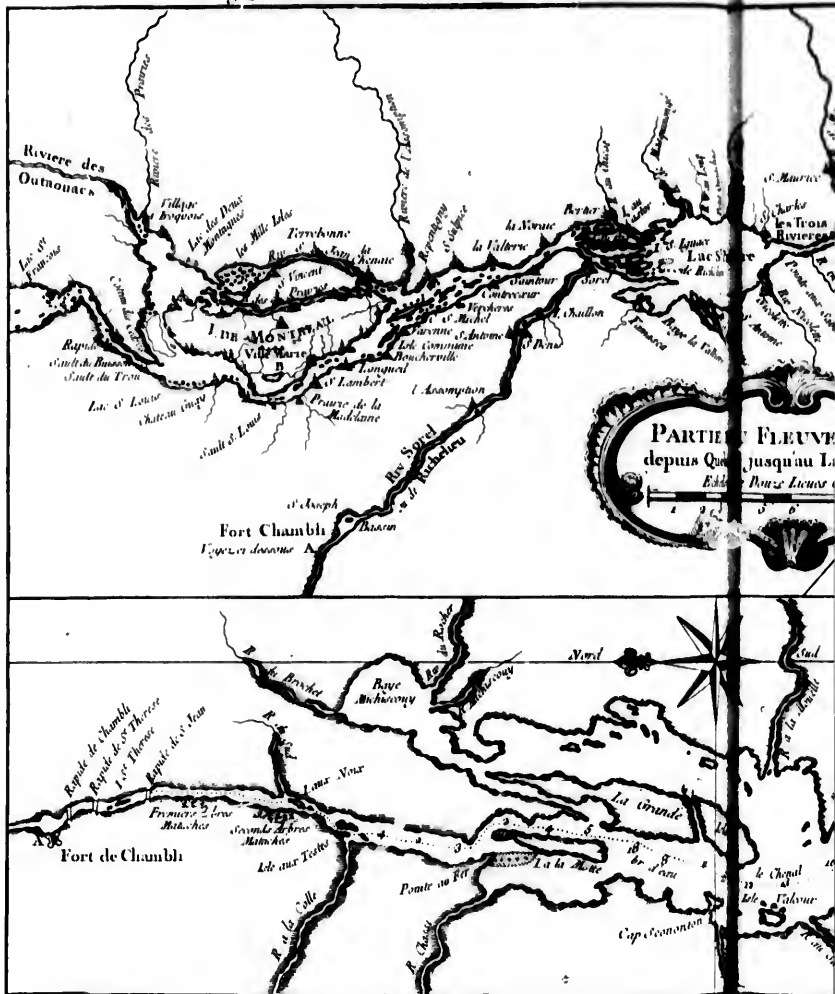
- a. Fort St Louis
- b. Redoute du Cap au Diamant
- c. Cavalier du Moulin
- d. Les Recolets
- e. Les Jésuites et dépendances
- f. Les Ursulines
- g. La Purvisse avec le Séminaire et dépendances
- h. L'Évêché
- i. L'Hotel-Dieu
- k. St Roch
- l. Le Sault au Matelot
- m. L'Intendance
- n. Eglise de la basse Ville
- o. Batterie de Tandreuil
- p. Batterie Dauphine
- q. Batterie Royale
- r. Batterie du Château
- s. Bastion St Louis
- t. Bastion de la Glacière
- v. Demi Bastion de Joubert
- x. Redoute St Ursule
- y. Redoute au Bourreau
- z. Redoute St Roch
- & Coteau de la Poisse

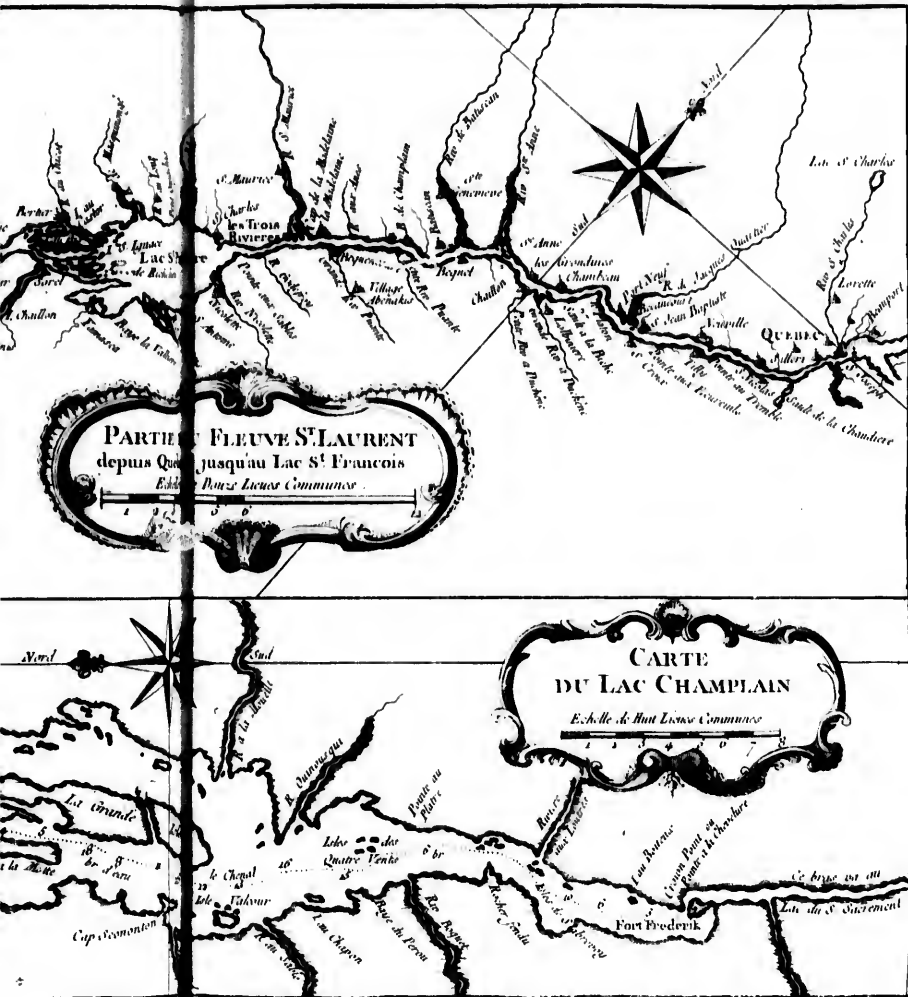
Echelle de 200 Toises







B. Voyez la Carte de l'Isle de Montreal et Environne N^o II.





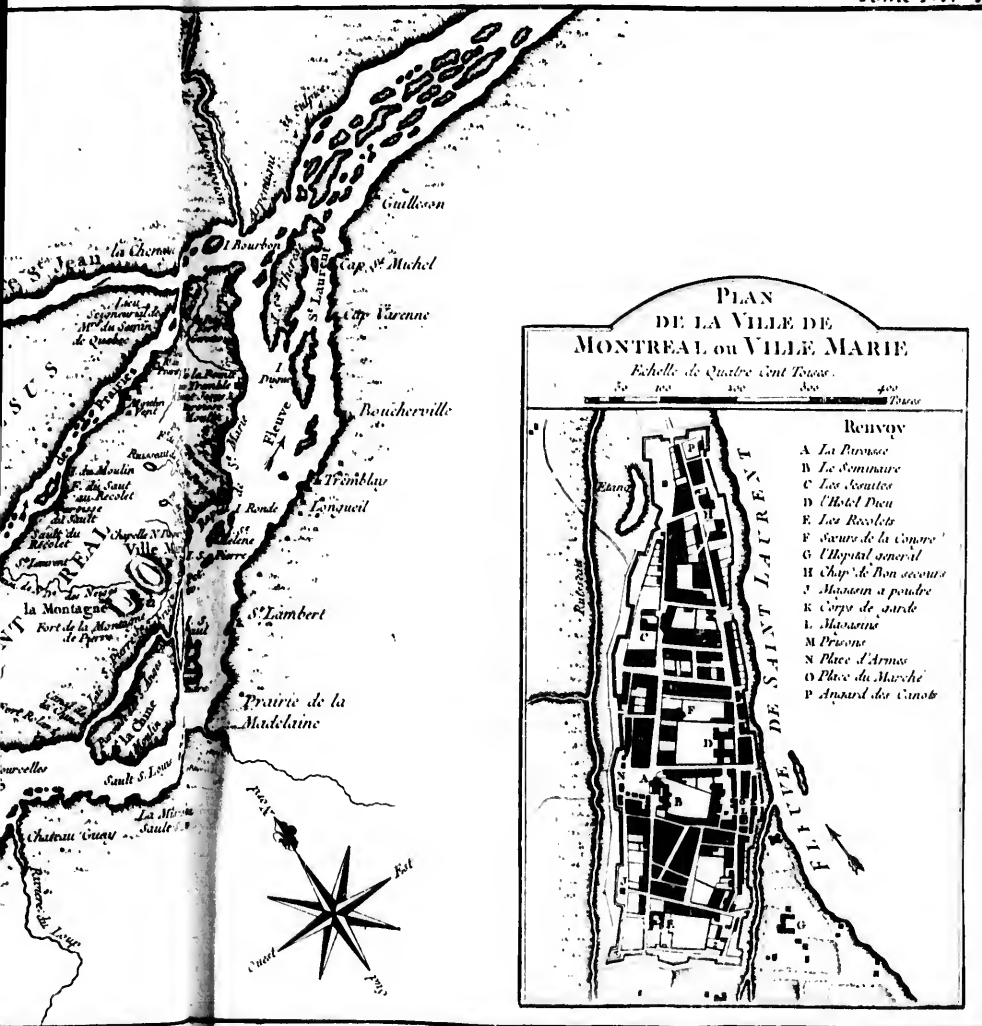








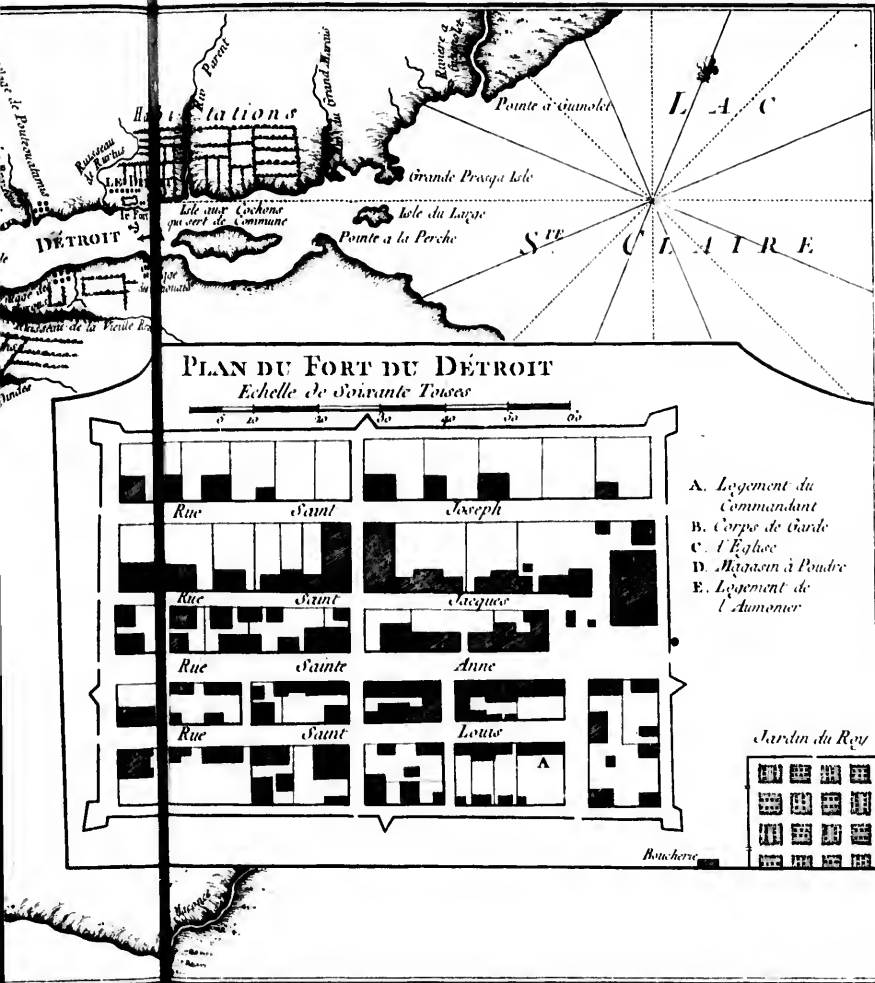
L' ISLE DE MONTREAL
 et ses Environs.
 Echelle de 1 lieue Commune = 1 L.













PLAN DU FORT DU DÉTROIT
Echelle de soixante Toises

- A. Logement du Commandant
- B. Corps de garde
- C. L'Eglise
- D. Magasin à Poudre
- E. Logement de l'Aumônier

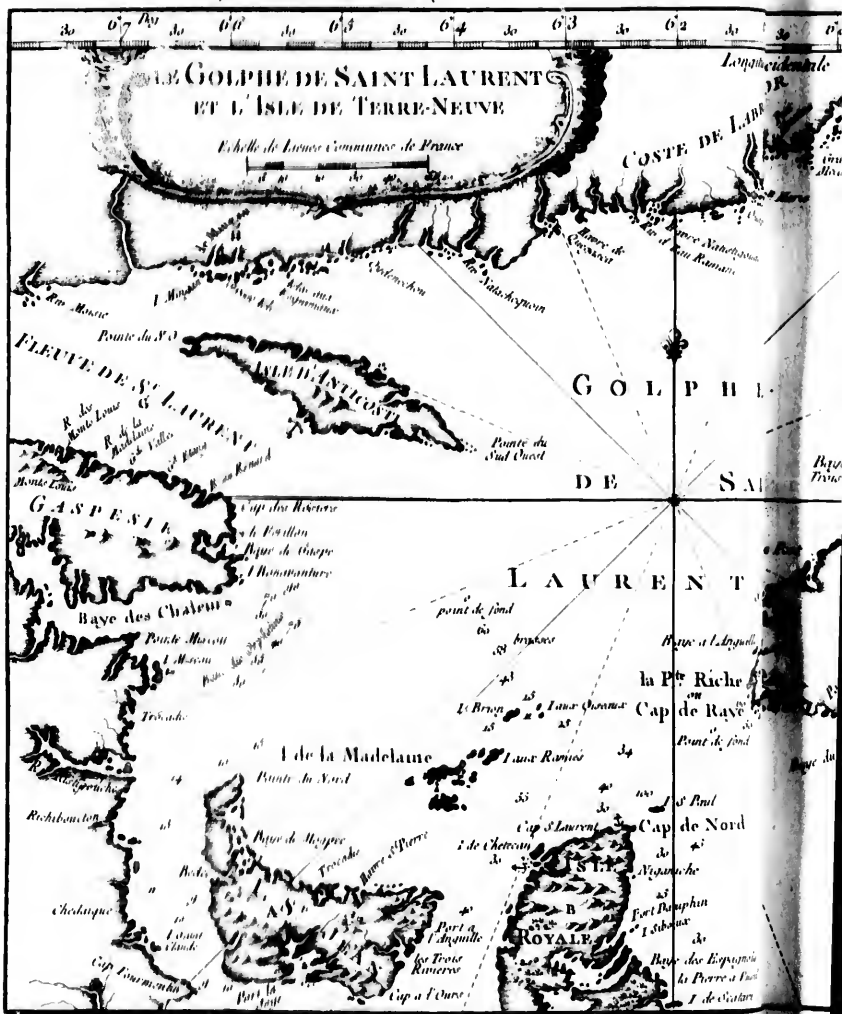
Jardin du Roy

Bouche





W Voyez le Plan de la Rivière du Moulin N^o 15





G Voyez le Cours du Fleuve de St Laurent N^o 10

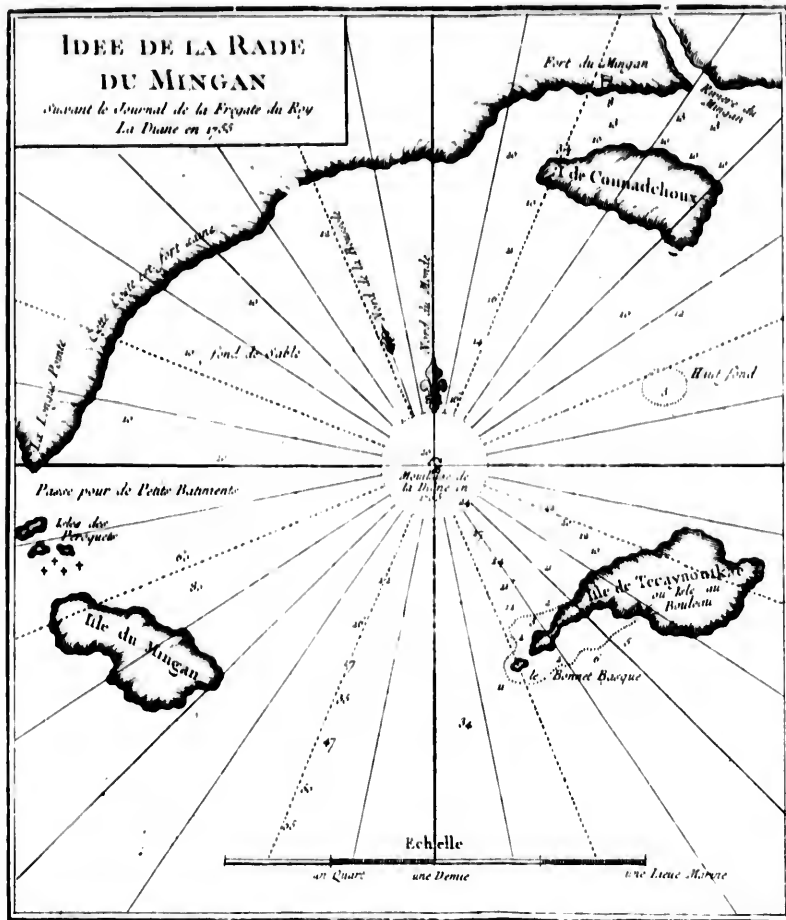
Renvoy A Voyez la Carte de l'Isle d'Orléans N^o 26 B La Carte de l'Isle Royale N^o 22 C La Carte des Isles d'Anticosti




Royale N° 22 C. La Carte de St. Pierre N° 19 D. Le Plan du Port de Plaisance N° 16 E. Le Plan du Baie de St. Jean N° 17.






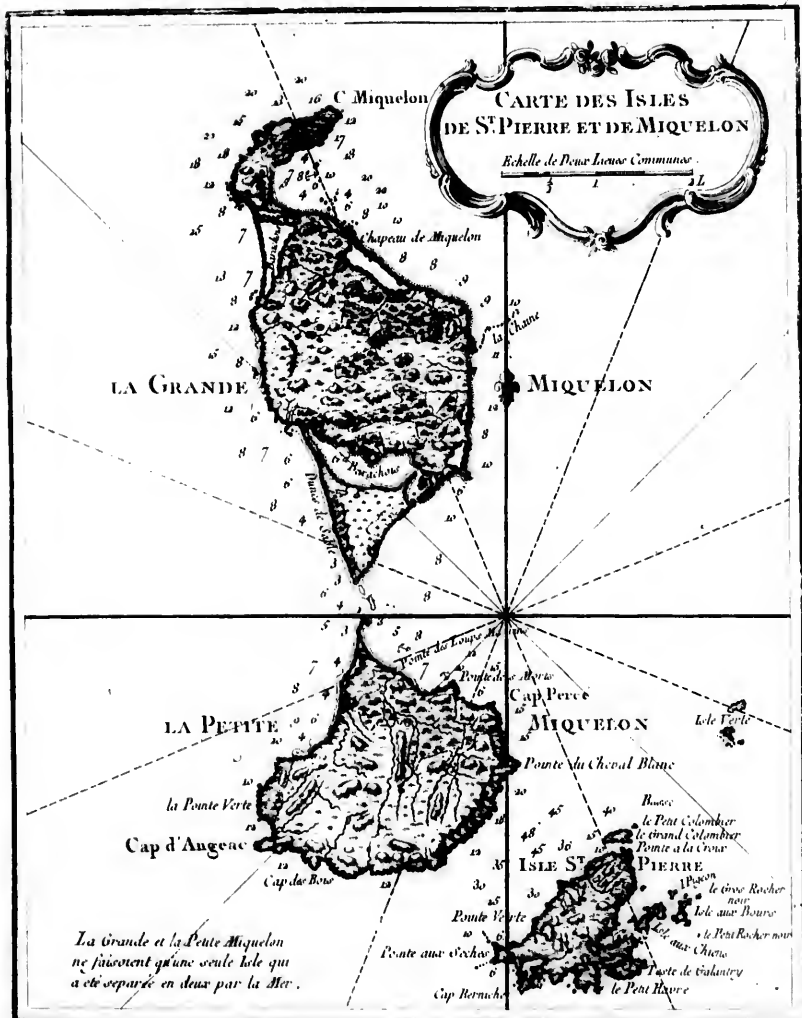






A. Voyez le Plan de l'Isle St. Pierre





**CARTE DES ISLES
DE ST PIERRE ET DE MIQUELON**

Echelle de Deux Lieues Communes

LA GRANDE


MIQUELON

LA PETITE


MIQUELON


**ISLE ST
PIERRE**

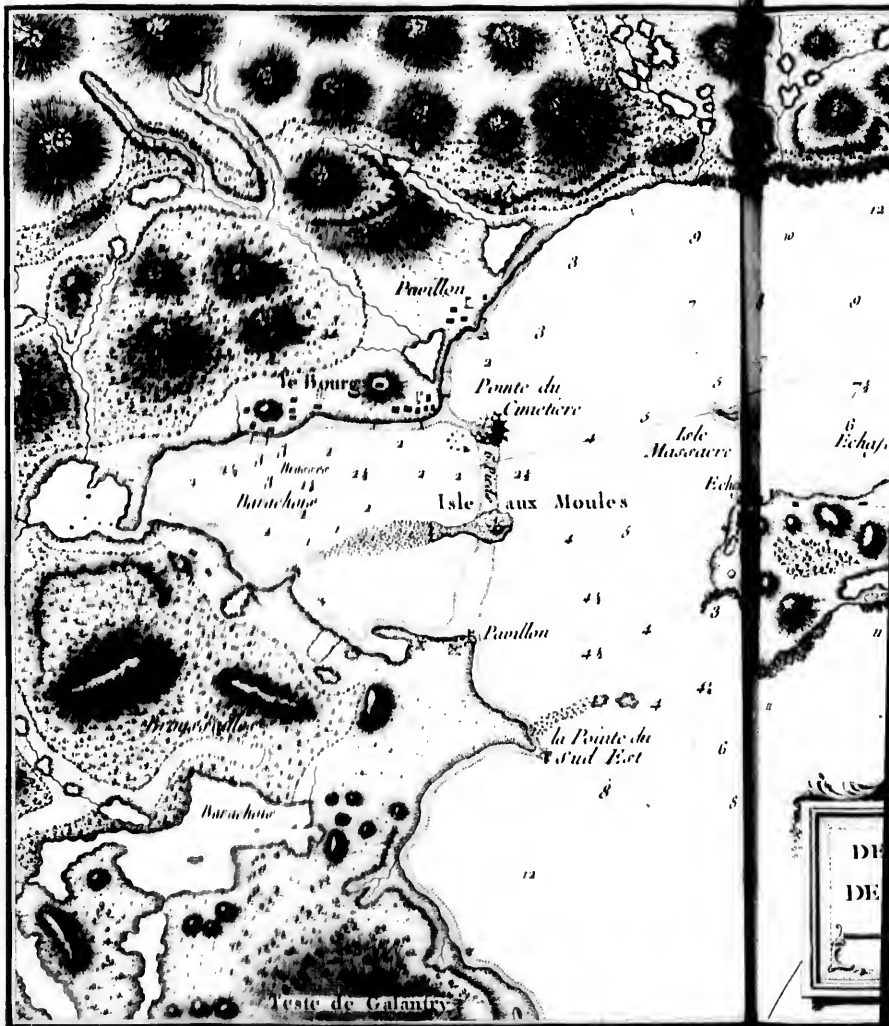
*La Grande et la Petite Miquelon
ne faisoient qu'une seule Isole qui
a été separée en deux par la Mer.*

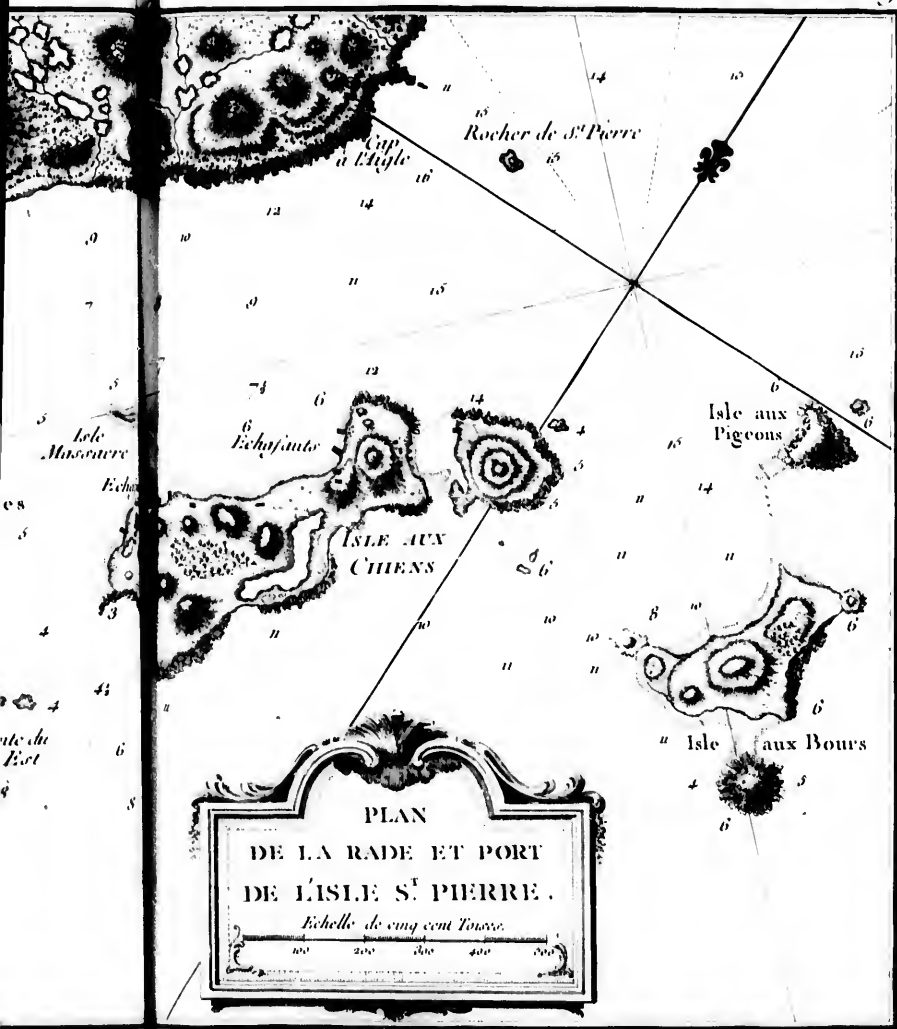










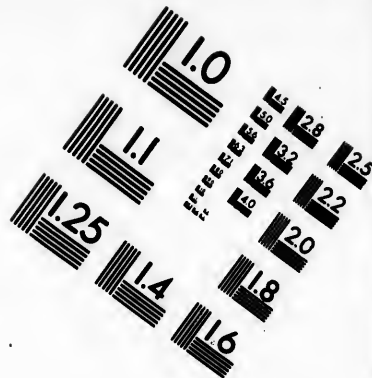
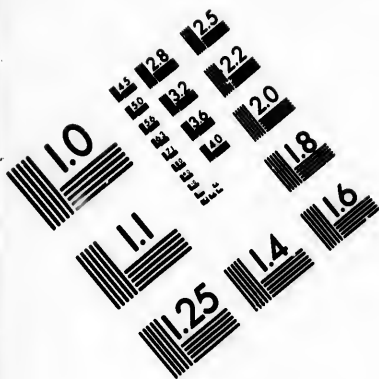















**IMAGE EVALUATION
TEST TARGET (MT-3)**

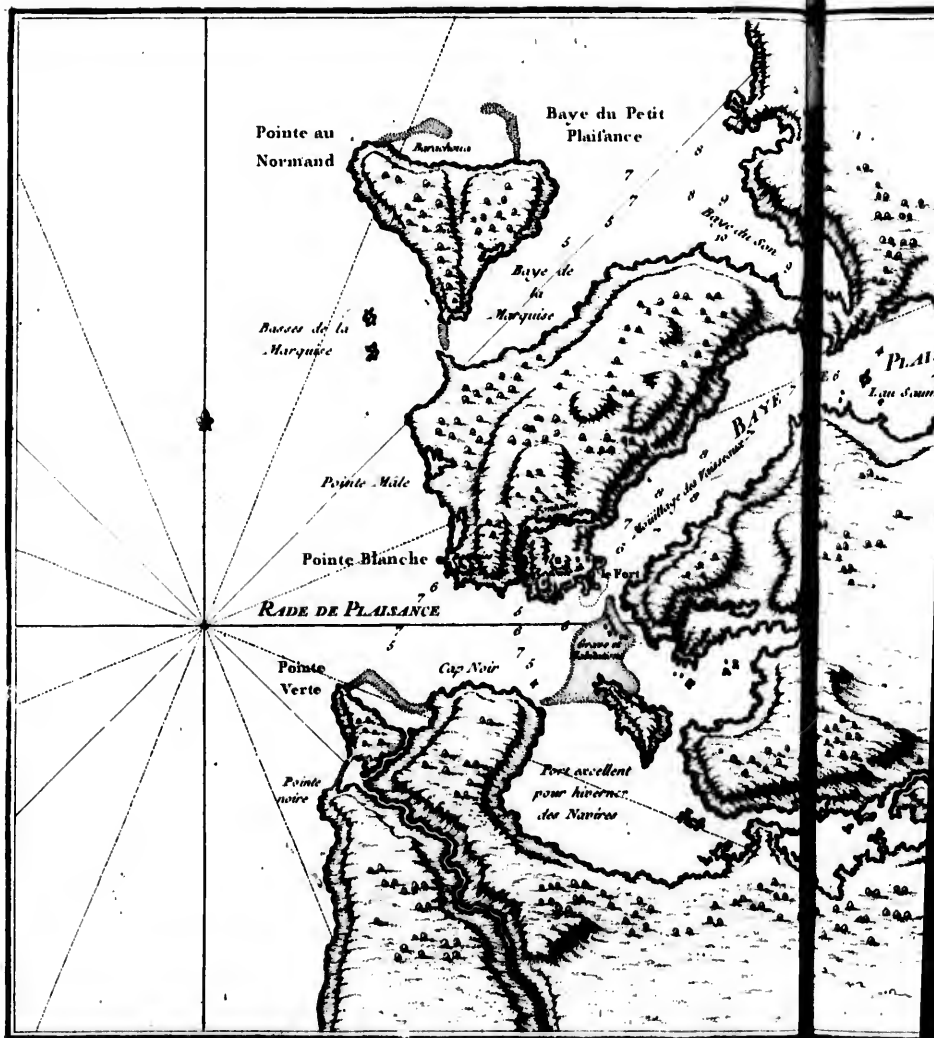


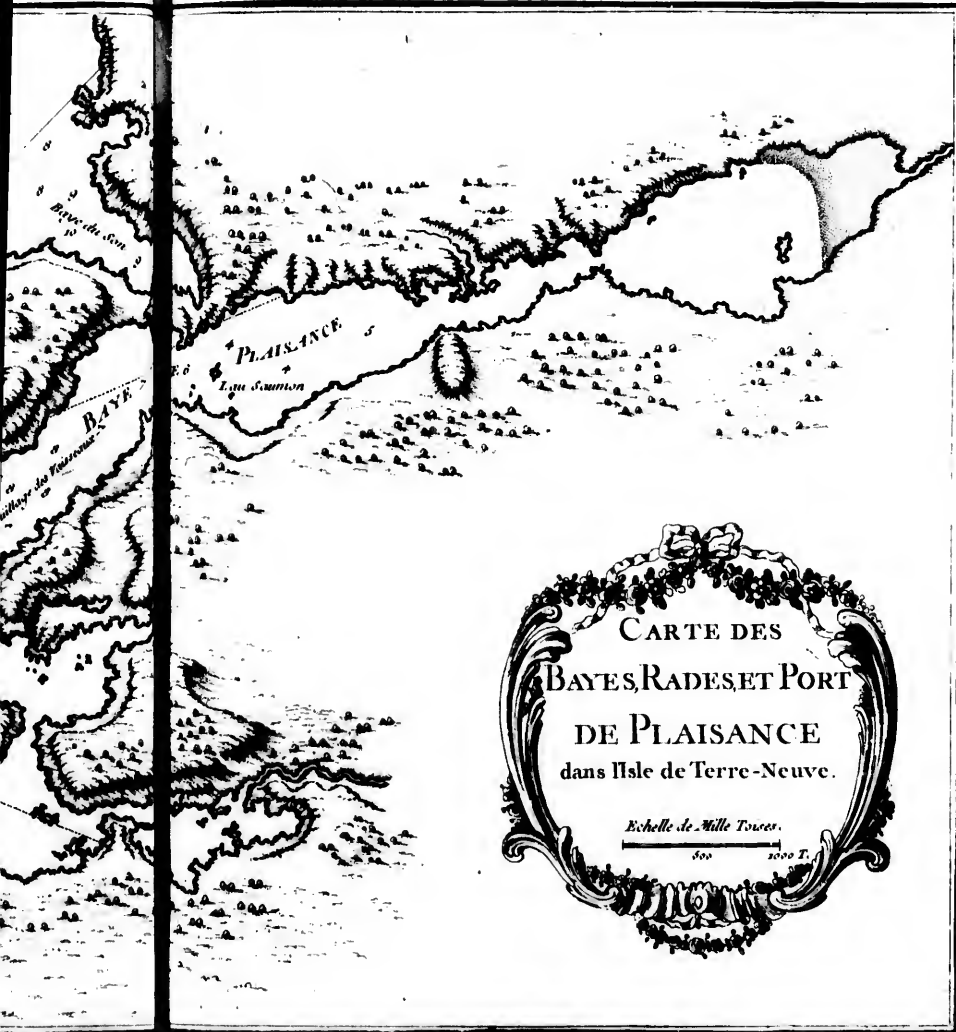
**Photographic
Sciences
Corporation**


23 WEST MAIN STREET
WEBSTER, N.Y. 14580
(716) 872-4503

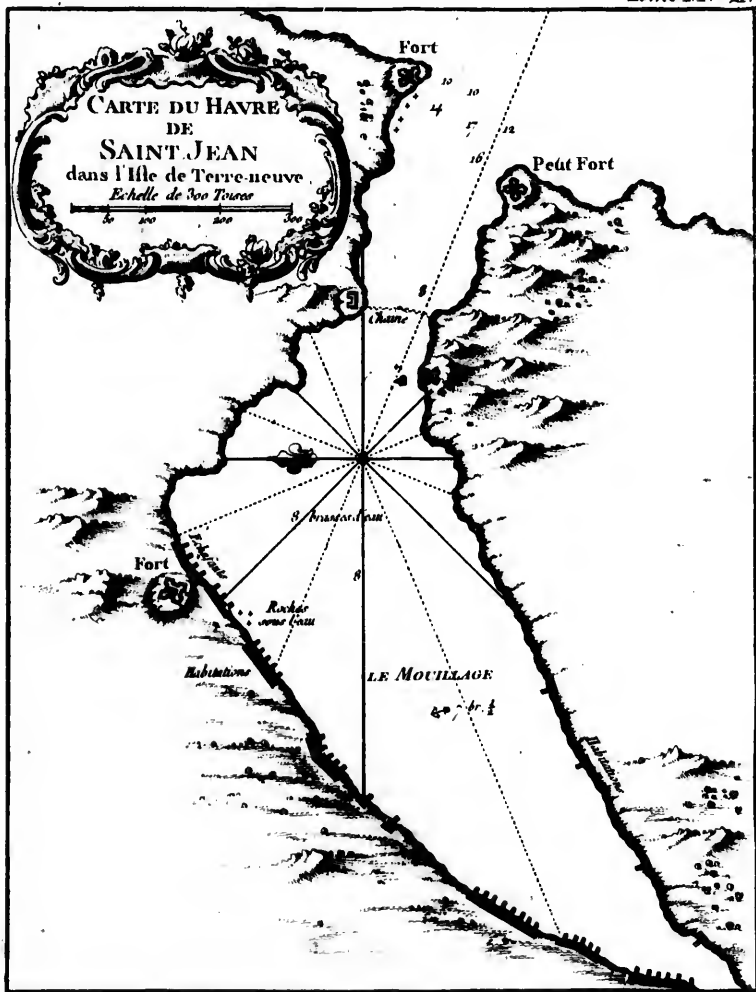
1.8
2.0
2.2
2.5
2.8
3.2
3.6
4.0


10
11
12
13
14
15
16
17






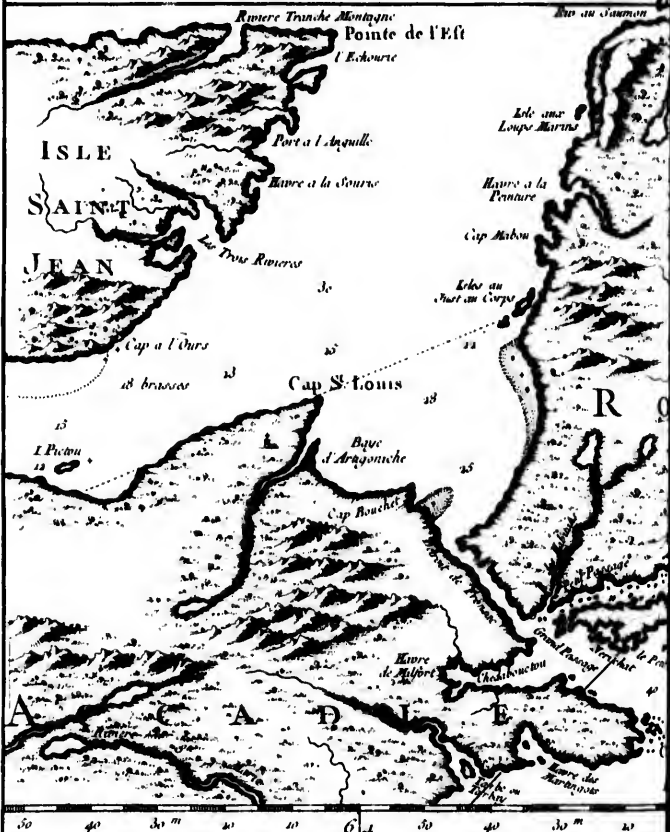






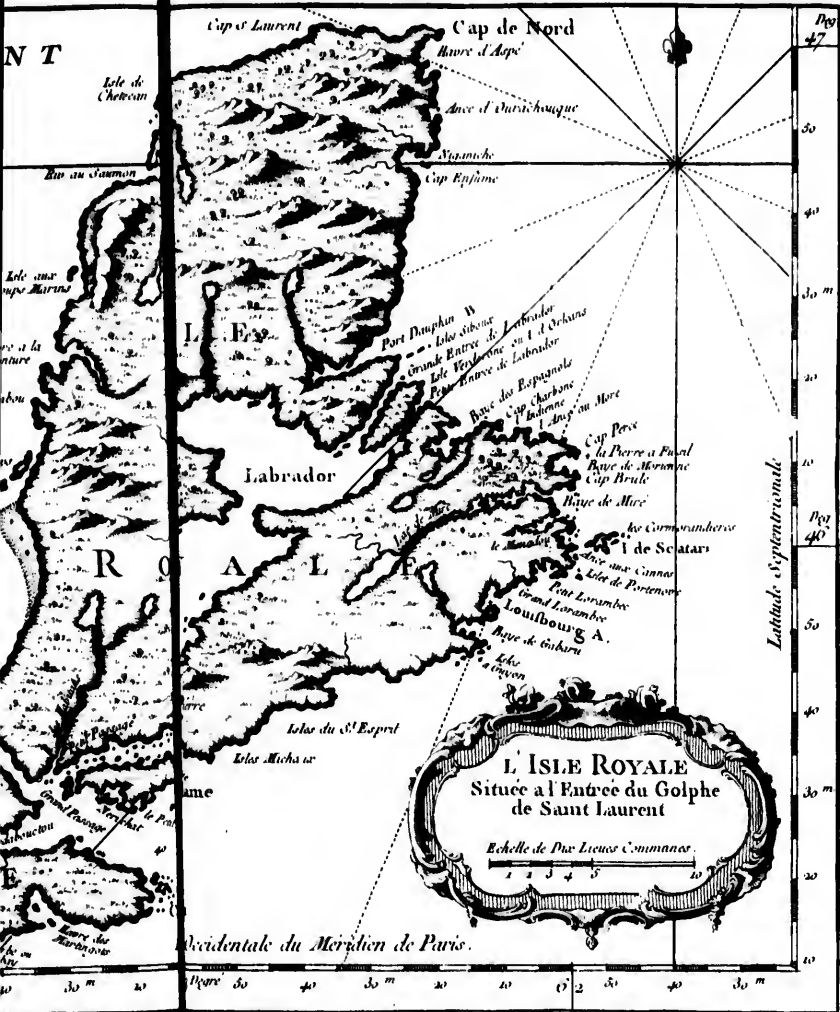


GOLPHE SAINT LAURENT




Renvoyez à l'Index la Carte du Golphe de St. Laurent N° 13

B Voyez le Plan du Port



Voyez le Plan du Port de

Voyez le Plan du Port de Loulboug N° 24.








Figure de la Carte de l'... N. 22.

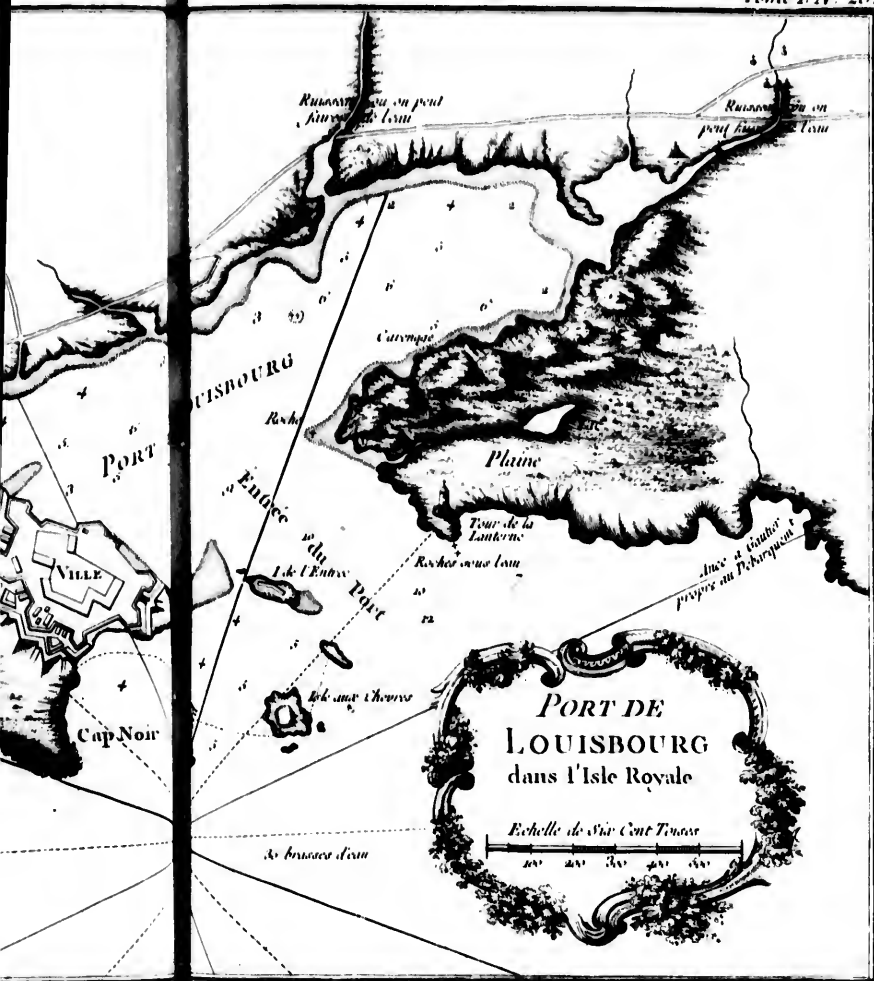



Figure la Carte de Louisbourg N. 23.



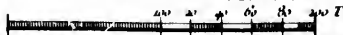




PLAN DE LA
VILLE DE LOUISBOURG
dans l'Isle Royale

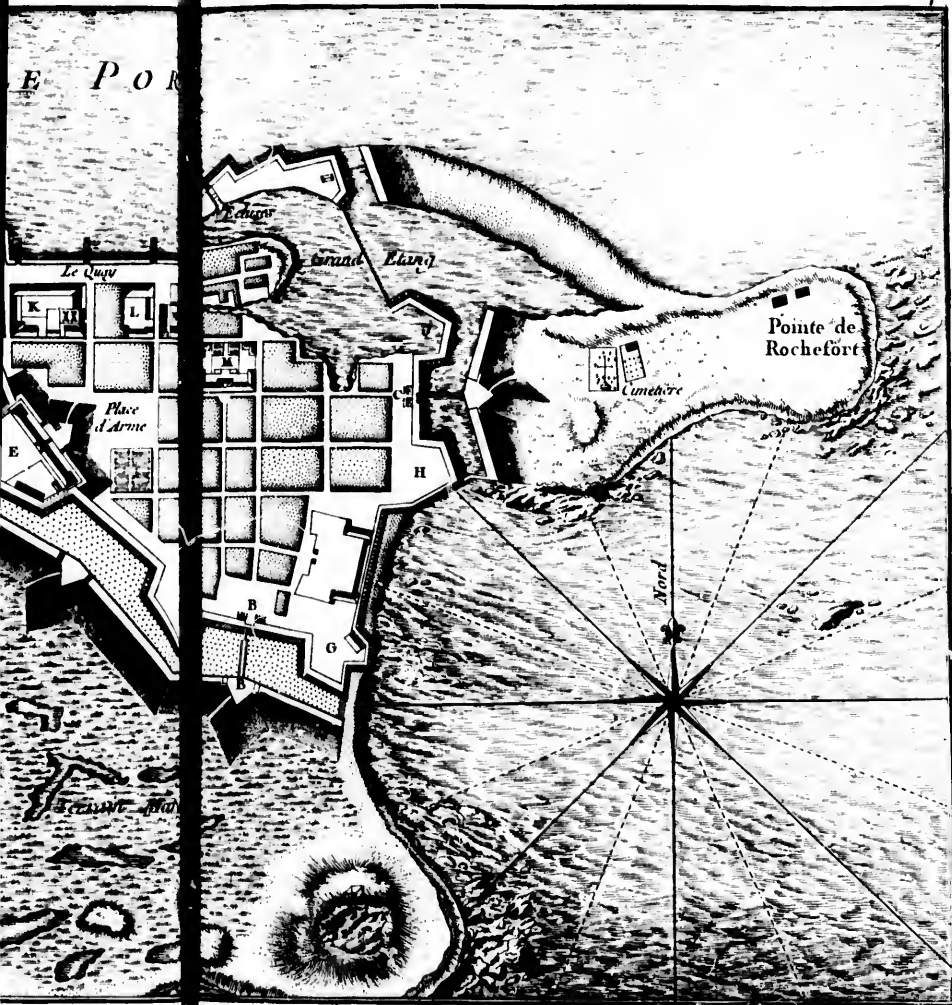
- A. Porte Dauphine et Corps de Garde
- B. Porte de la Reine
- C. Porte de Maurepas
- D. Bastion Dauphin et Magasin à Poudre
- E. Bastion du Roy, Casernes, Logement du Gouverneur et des Officiers
- F. Bastion de la Reine
- G. Bastion de la Princessse
- H. Bastion Brouilli
- J. Bastion de Maurepas
- K. Magasins des vivres &^a
- L. Logement de l'ordonnateur &^a
- M. Hôpital du Roy
- N. La Paroisse et les Recolets
- O. Les Sœurs de Notre Dame

Echelle de Deux Cent Toises.




Voyez la Carte de l'Isle Royale N^o 22.


Voyez l

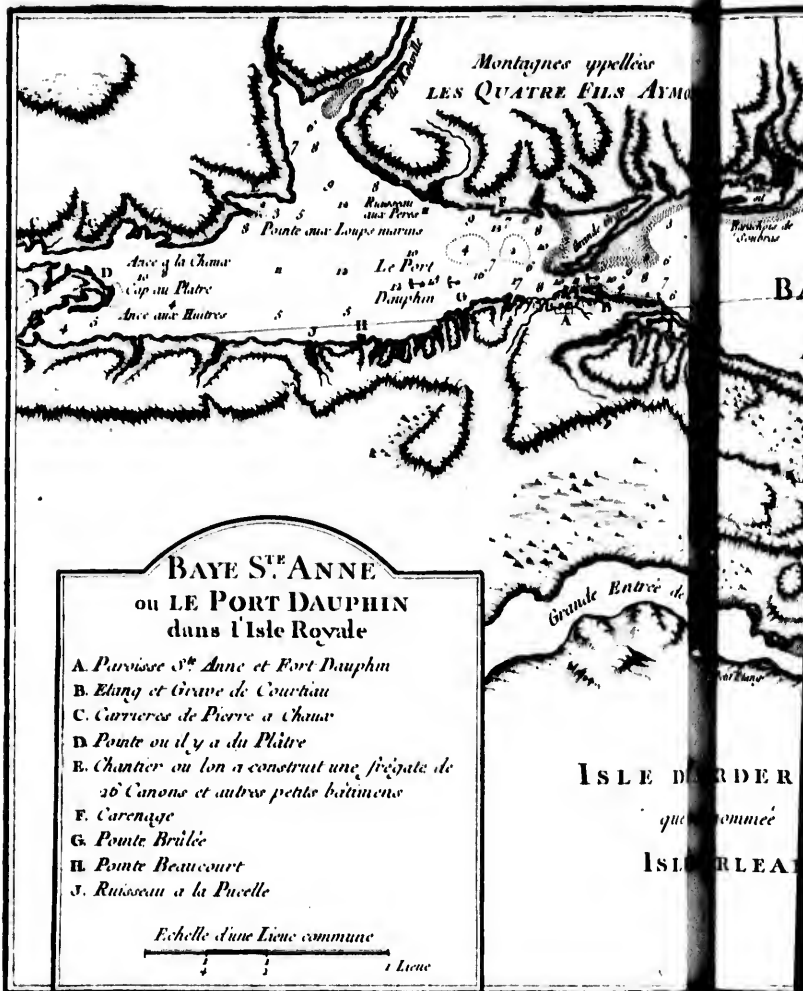


N° 22.


Voyez le Plan du Port de Louisbourg N° 23


















CARTE
DE L'ACADIE
et Pays Voisins


Echelle
de Lieues communes de France

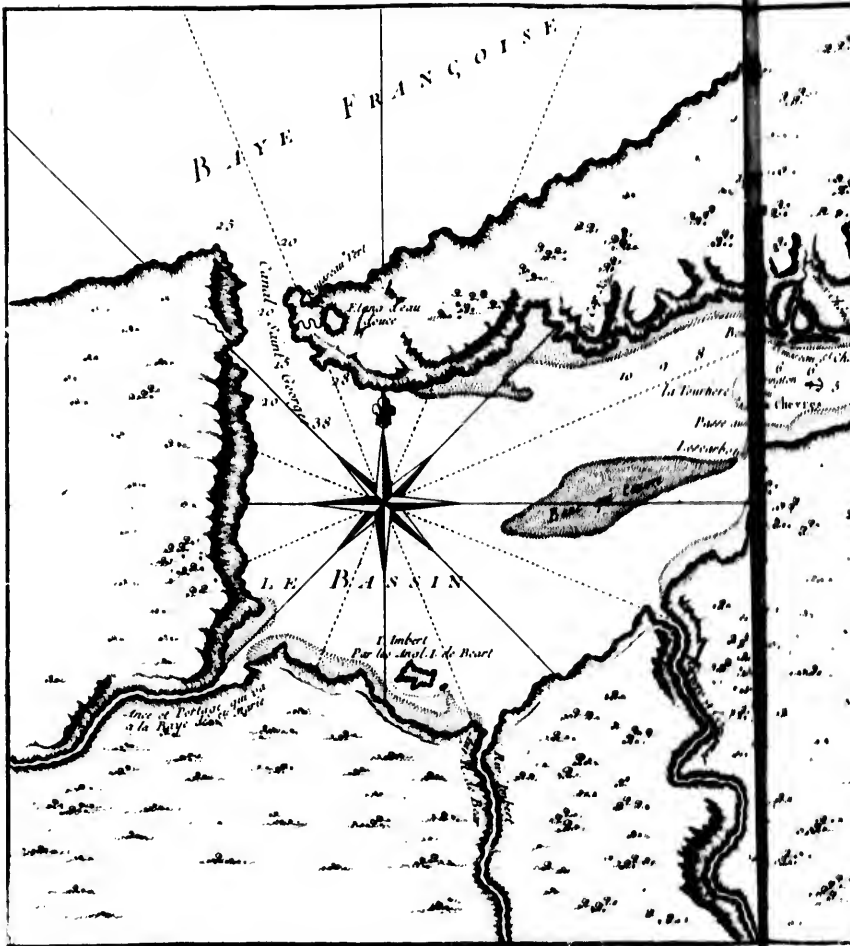
5 10 15 20 25

la Poëche est très bonne


Longitude du Méridien de Paris




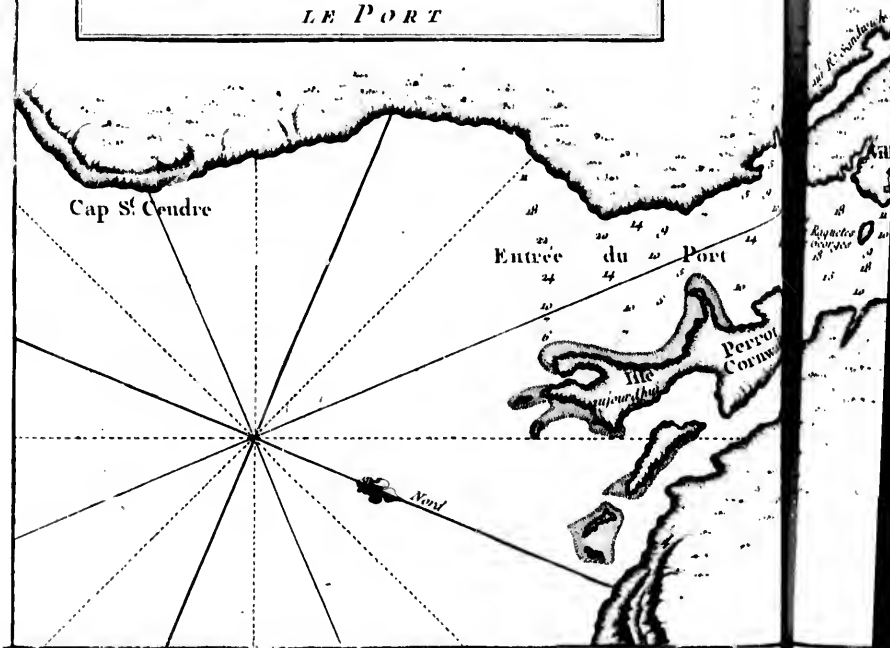
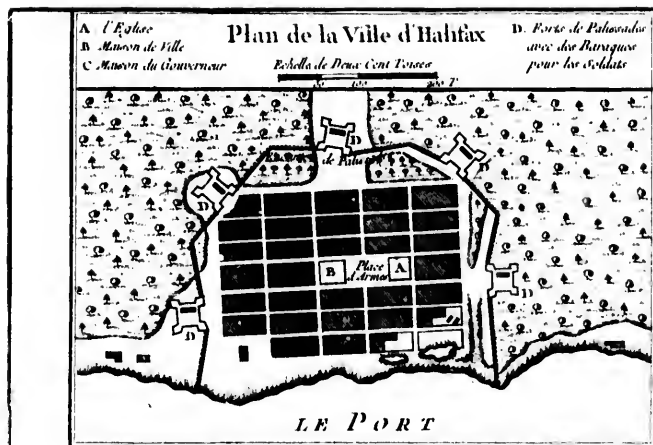


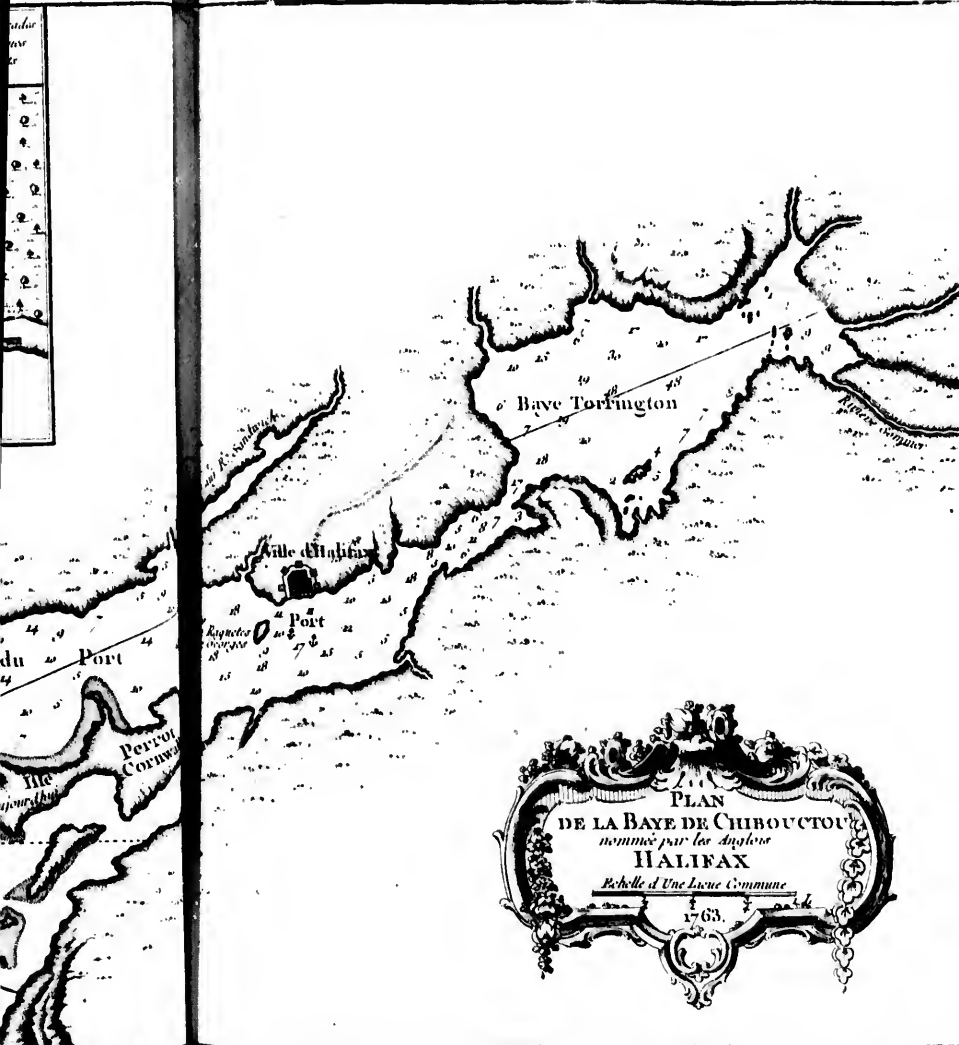












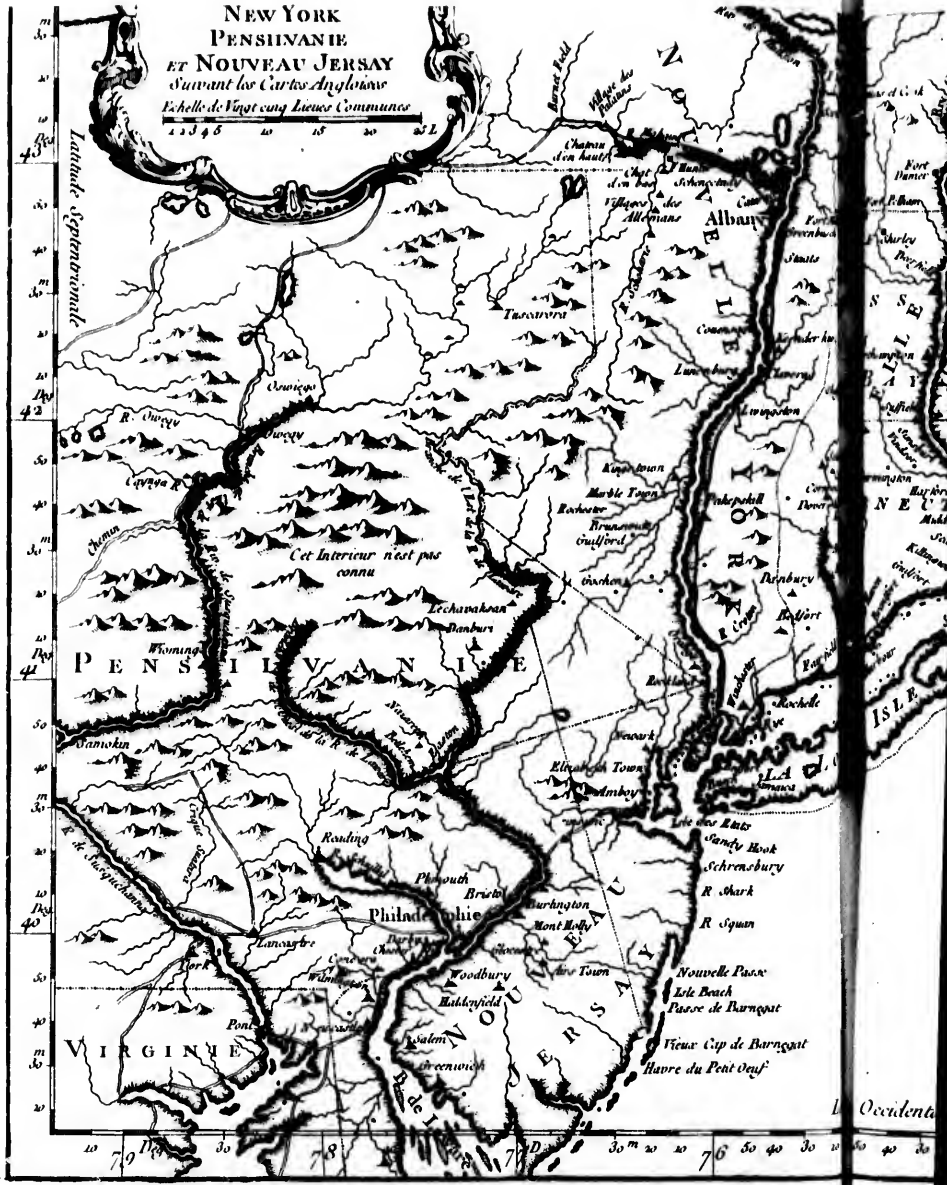


PLAN
DE LA BAYE DE CHOUCTOU
nommée par les Anglois
HALIFAX
Echelle d'une Lieue Commune
1763.





NEW YORK
 PENNSYLVANIE
 ET NOUVEAU JERSAY
 Suivant les Cartes Angloises
 Echelle de Vingt cinq Lieues Communes
 1 2 3 4 5 10 15 20 25 L



Latitude Septentrionale

43

42

41

40

39

38

37

36

35

34

33

32

31

30

29

28

27

79

80

81

82

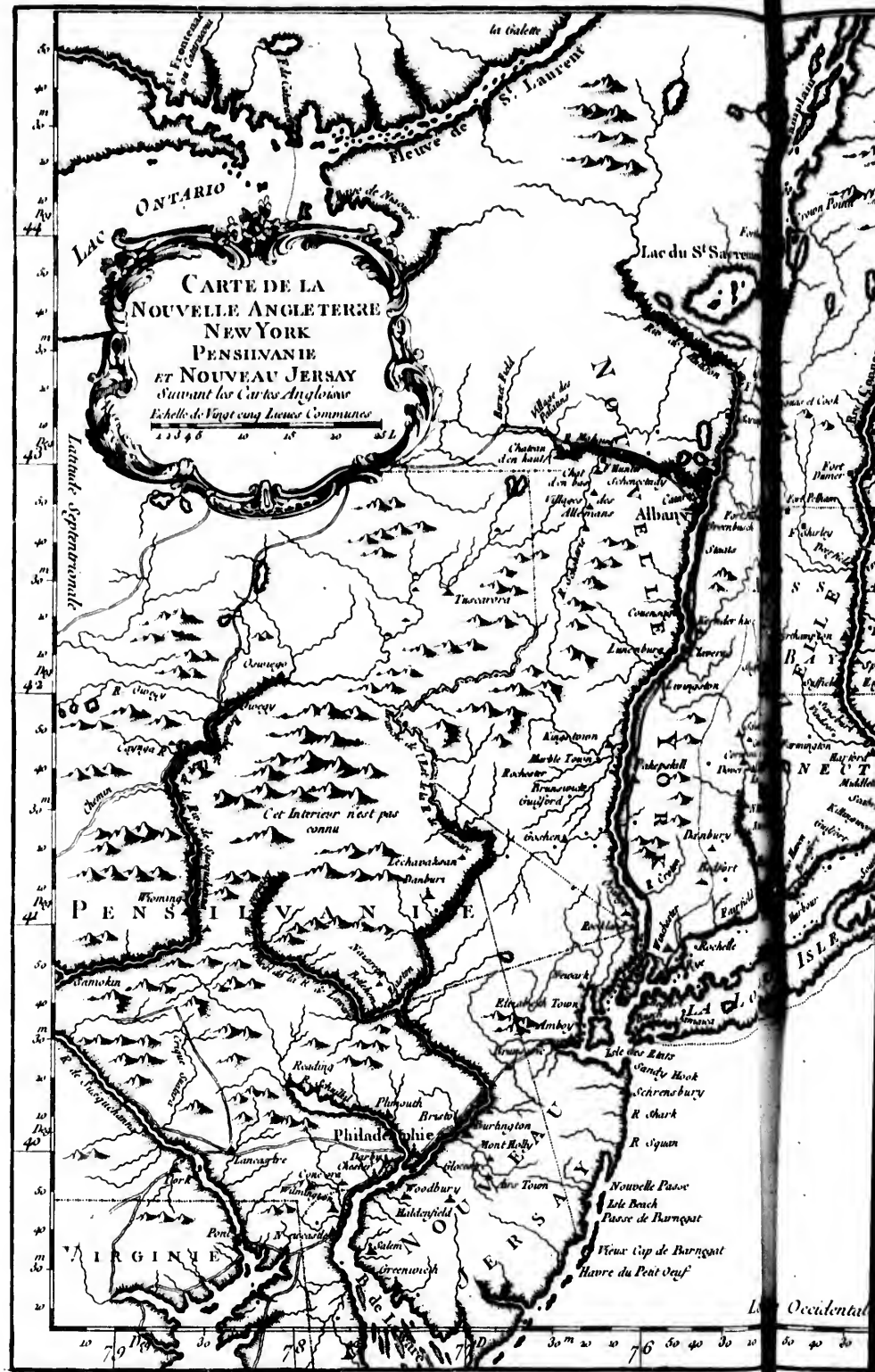
83

84

85

Occidentale





CARTE DE LA
NOUVELLE ANGLETERRE
NEW YORK
PENNSILVANIE
ET NOUVEAU JERSAY

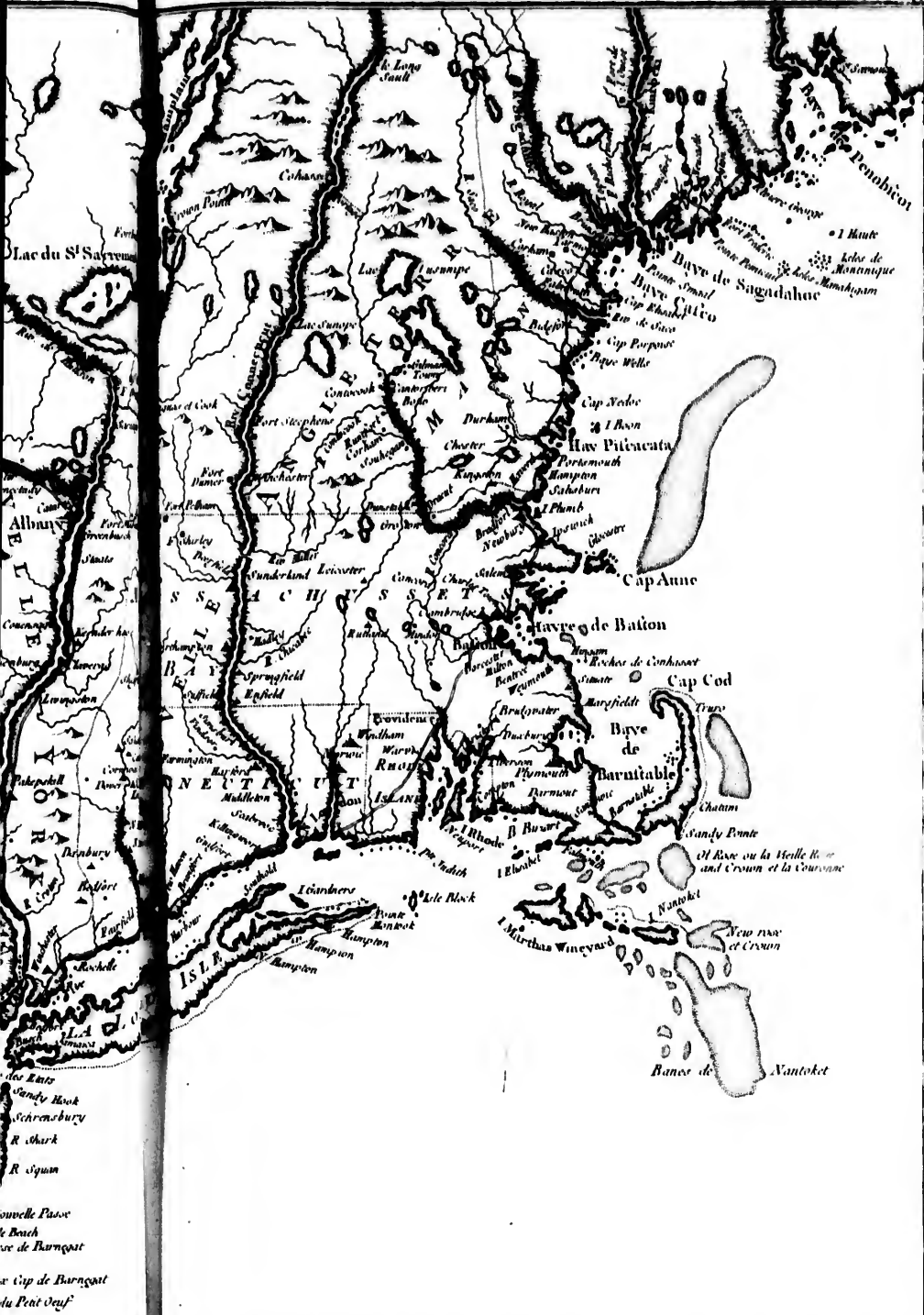
d'après les Cartes Angloises
Echelle de Hauteur en Lieues Communnes
1 2 3 4 5 6 7 8 9 10 11 12 13 14 15 16 17 18 19 20 21 22 23 24 25 26 27 28 29 30 31 32 33 34 35 36 37 38 39 40 41 42 43 44 45 46 47 48 49 50

Latitude Septentrionale

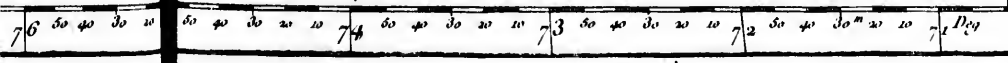
44
43
42
41
40
39
38
37
36
35
34
33
32
31
30
29
28
27
26
25
24
23
22
21
20

79 78 77 76 75 74 73 72 71 70 69 68 67 66 65 64 63 62 61 60 59 58 57 56 55 54 53 52 51 50

Occidental



Occidentale du Méridien de Paris



Nouvelle Pave
 de Beach
 de Barnquet
 Cap de Barnquet
 du Petit Ouf

des Lits
 Sandy Hook
 Schranbury
 R. Shark
 R. Squan

Banc de Nantoket

New River et Croton

St Rose ou la Belle Rose and Croton et la Couronne

Baye de Barntable


Baye de Baillon

Hay Pitcauta

Baye de Sagadahoc

Baye de Penobscot

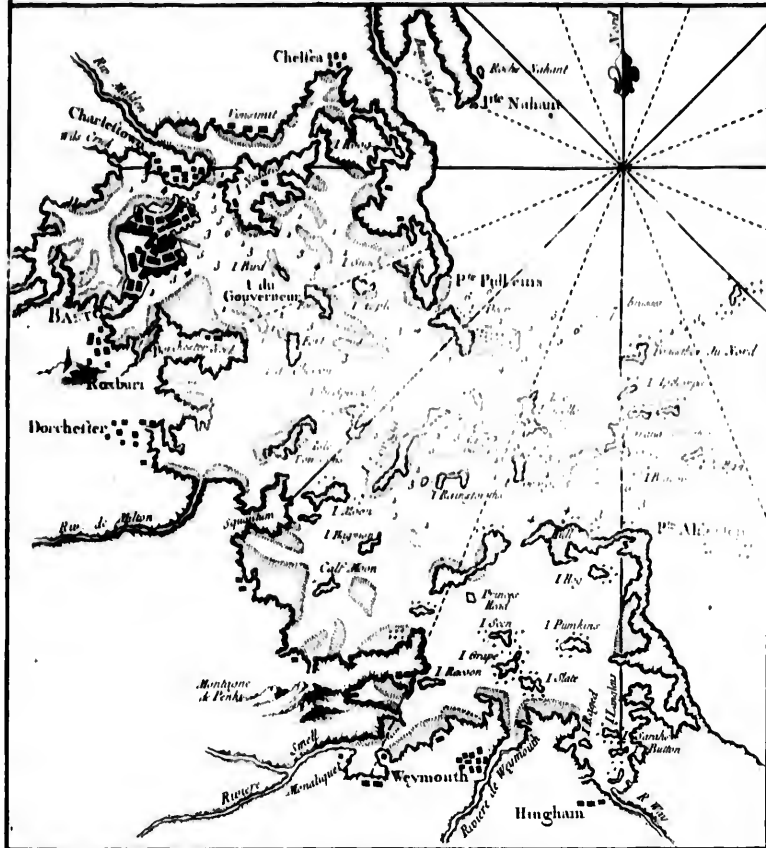
Lac du St Saway




CARTE DE LA BAYE DE BASTON

Située dans la Nouvelle Angleterre.

Echelle de Deux Lieues Communes.

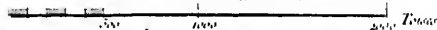




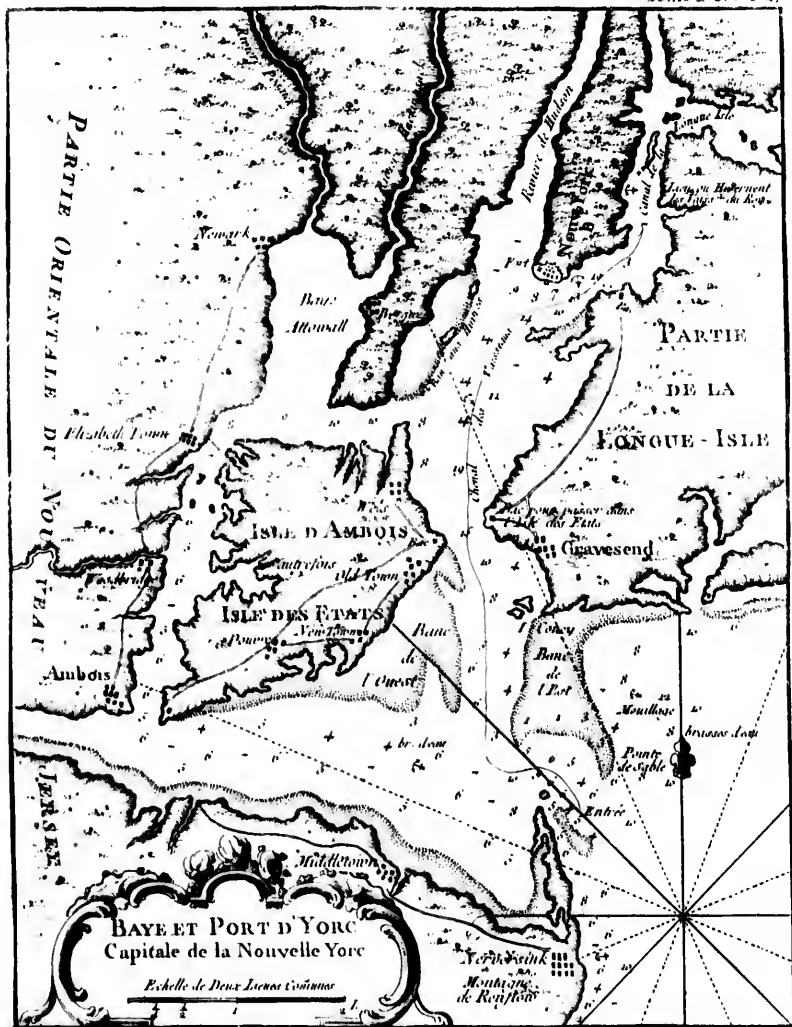
PLAN DE LA VILLE DE BOSTON

- | | | |
|--|-------------------------------|-----------------------------------|
| A. Batt ^e de 25 Pièces de C ^{an} | G. Temple des Anabaptistes | M. Moulin et Digue |
| B. Batt ^e de 16 Pièces de C ^{an} | H. Place d'Armes | N. Bassin qui avoicé |
| C. Batt ^e de 25 Pièces | I. Fanal | O. Prisons |
| D. Temple des Presbiteriens | K. Guerite deux et sentinelle | P. Autre Temple des Presbiteriens |
| E. Temple des Quakers | L. Magasin a Poudre | Q. Porte de Terre |
| F. Maison de Ville | | |


Echelle de deux Mille Toises







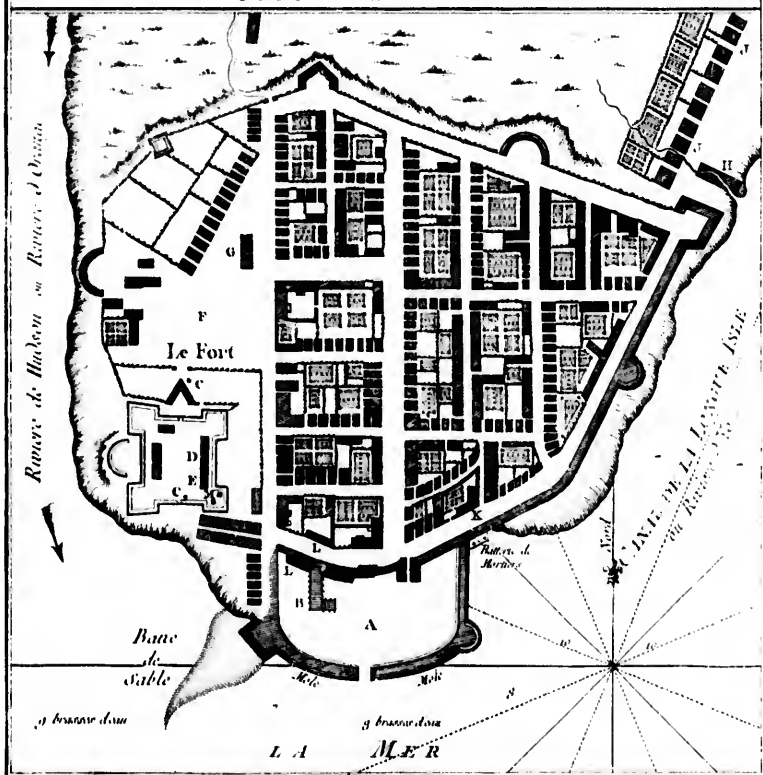

B. Pour le Plan de la Nouvelle York. N° 33.



VILLE DE MANATHE ou NOUVELLE-YORC

- | | | |
|------------------------------------|------------------------|-----------------------|
| A. Le Port des Barques | E. Le Temple | J. la Basse Ville |
| B. Pont pour décharger les Barques | F. Place d'Armes | K. Maison de Ville |
| C. Fontaines ou Puits | G. Boucherie à débiter | L. Douane et Magasins |
| D. Maison du Gouverneur | H. Boucherie à tuer | M. Magasins à Poudre |

Echelle de Cent Toises



11

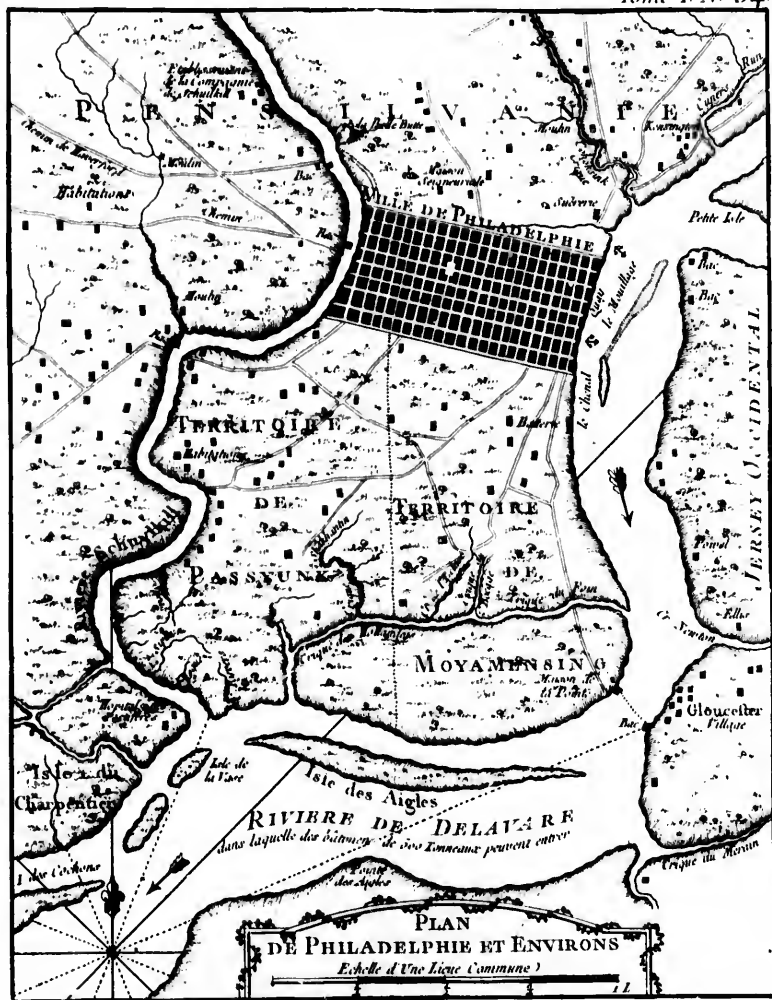




Figure la Carte de Moyamensing N° 3.


Figure la Carte de la Pensylvanie N° 1.






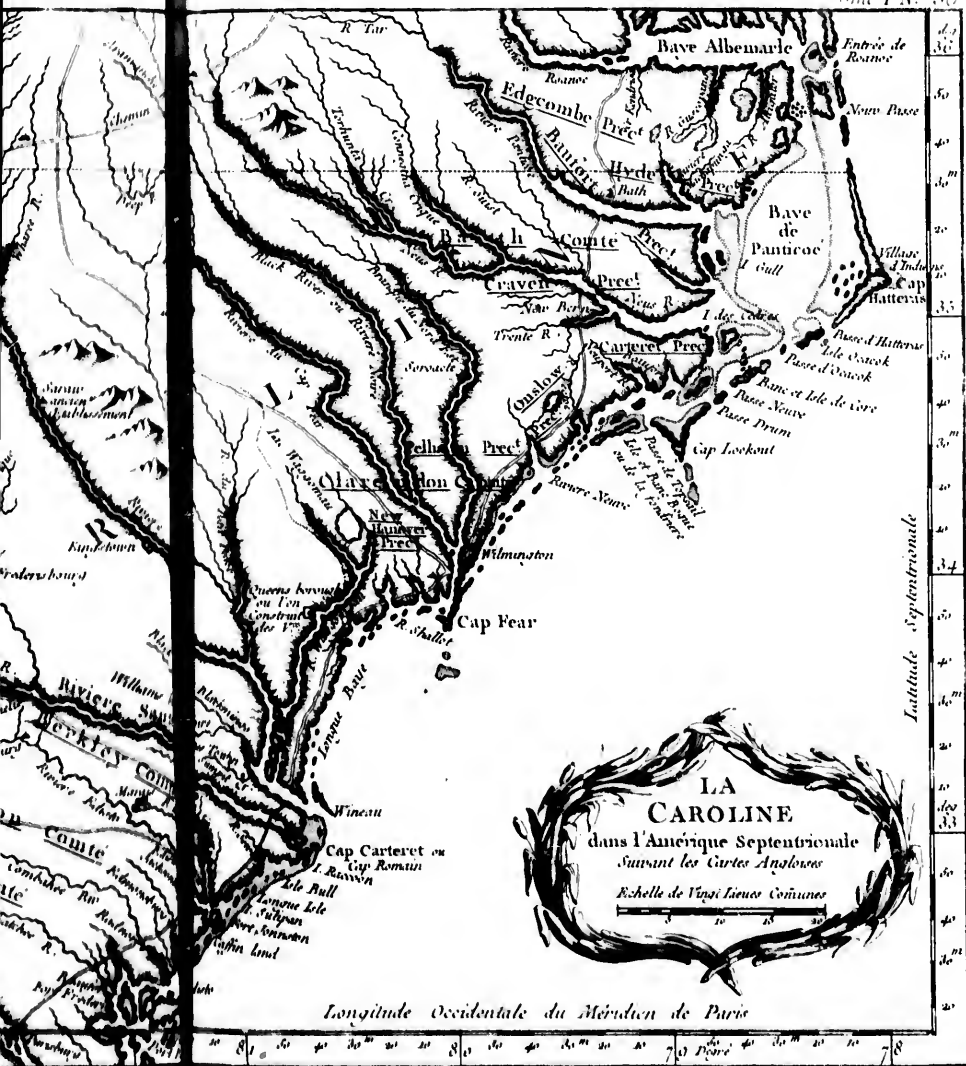





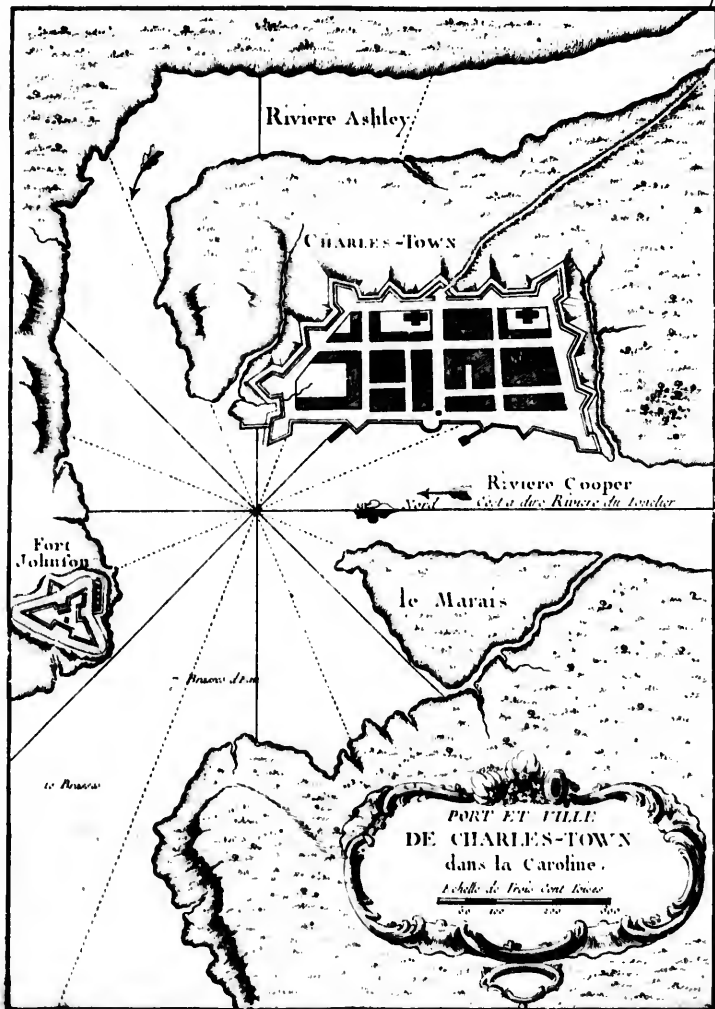





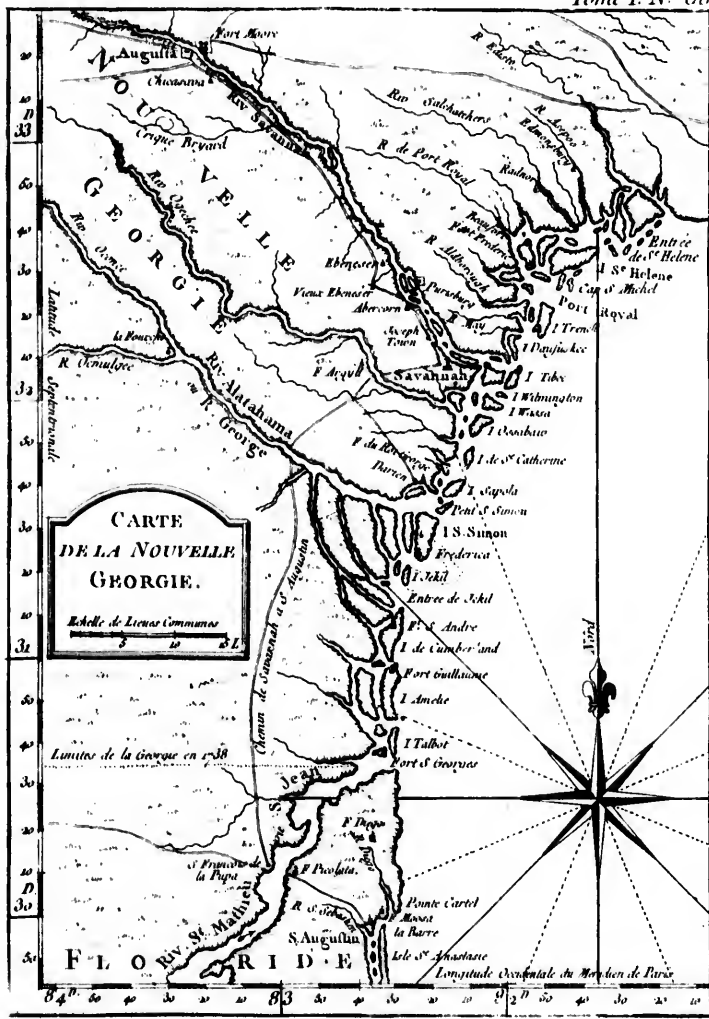





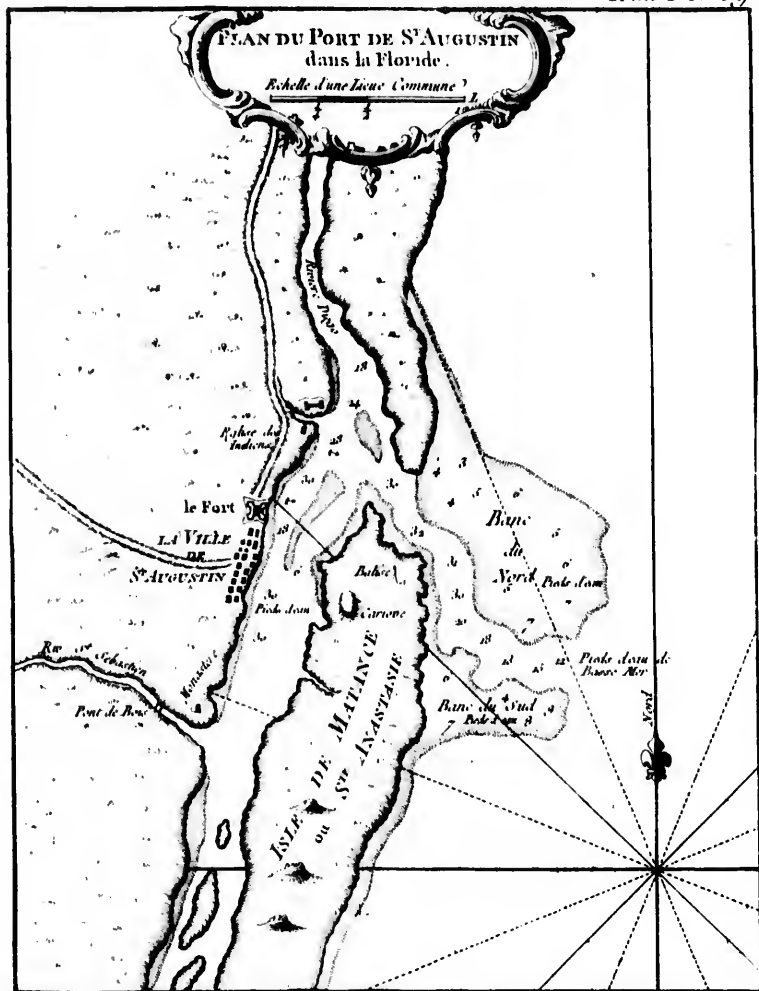








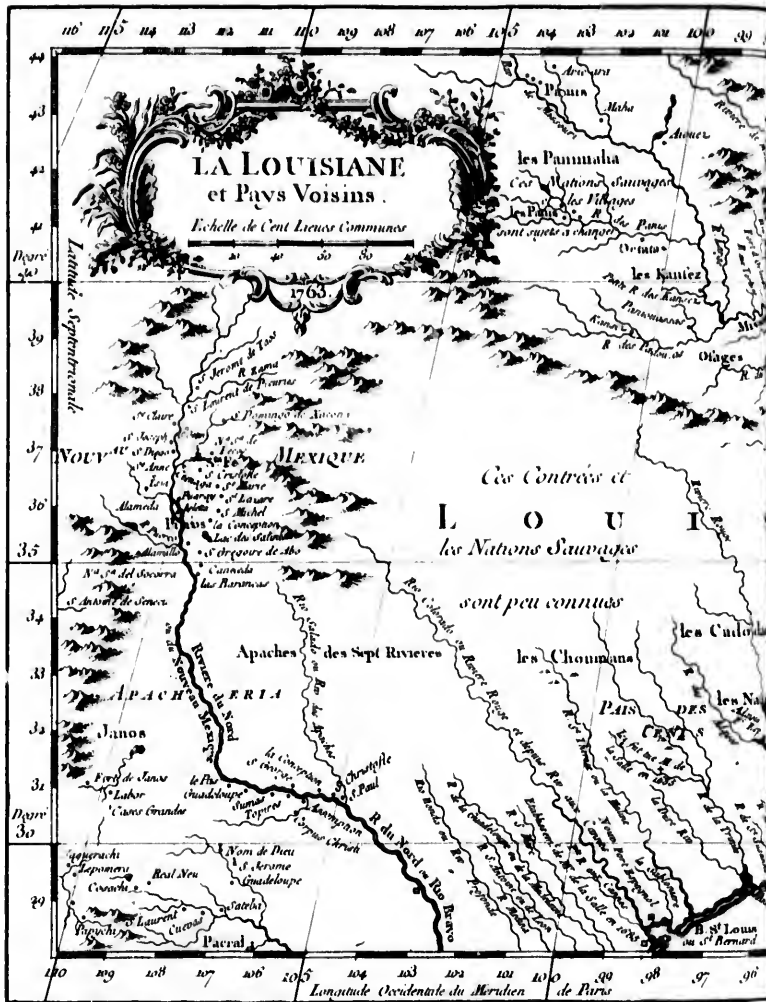


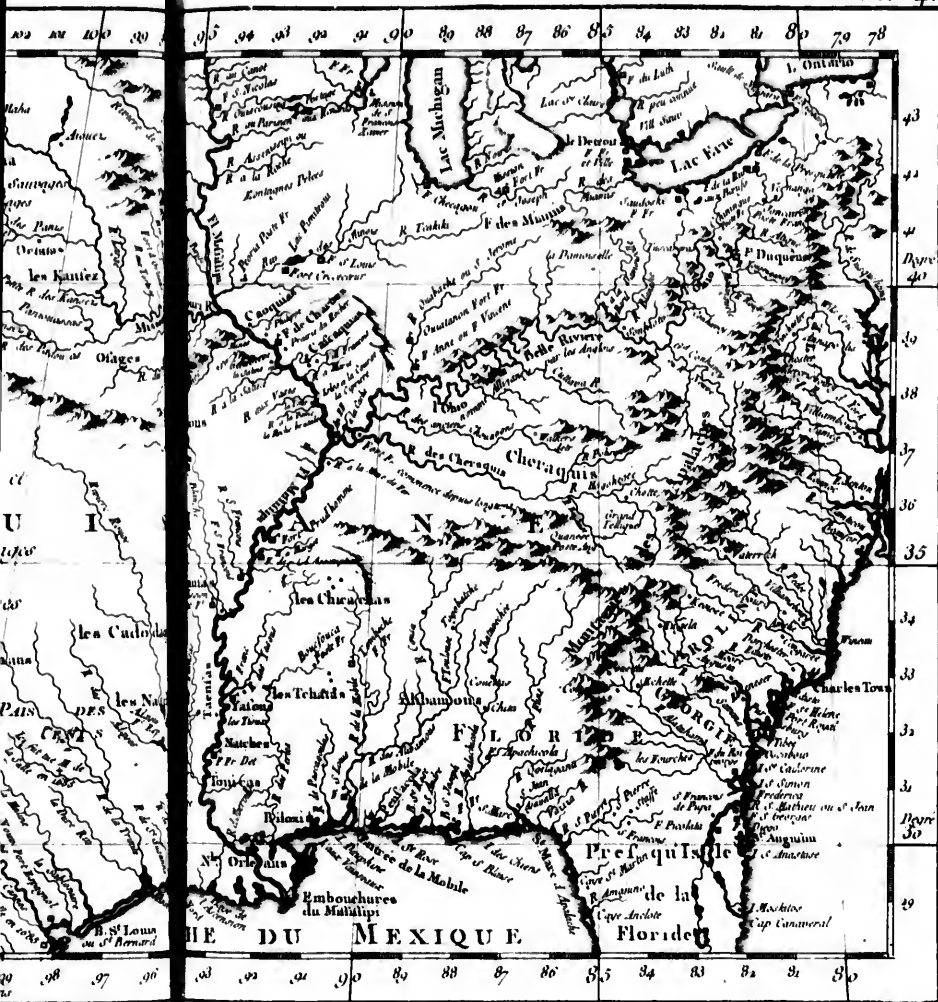








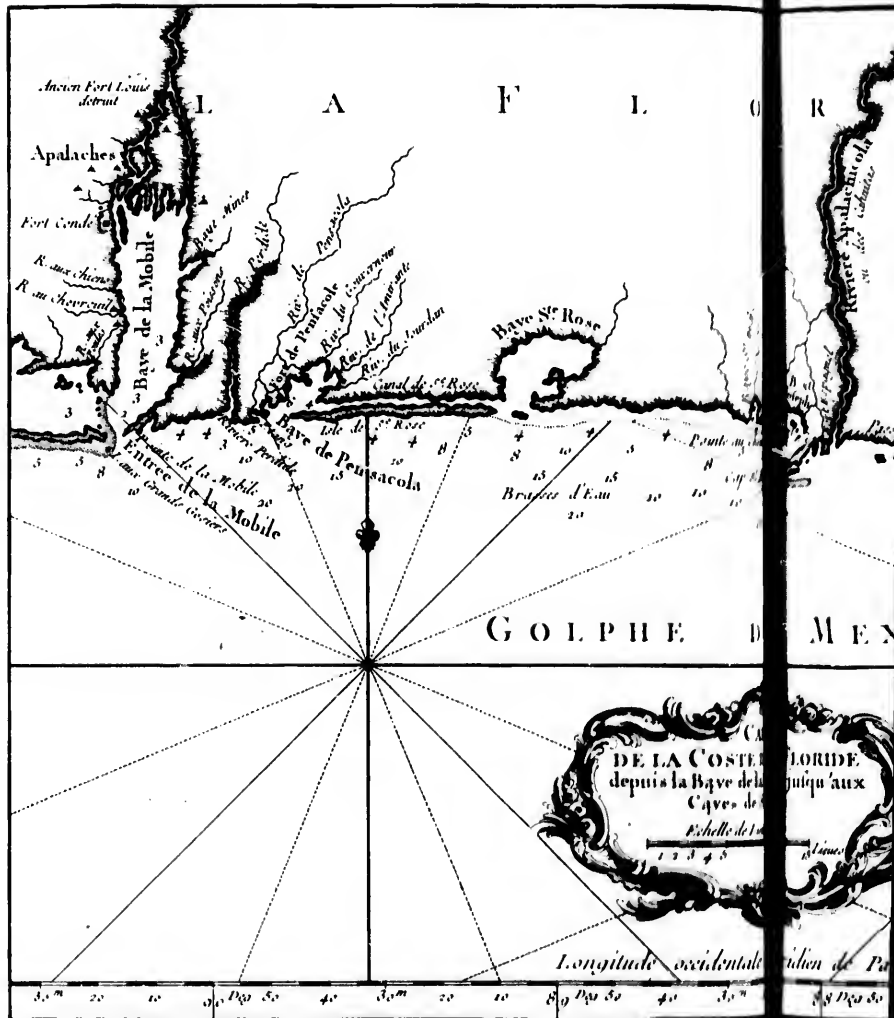


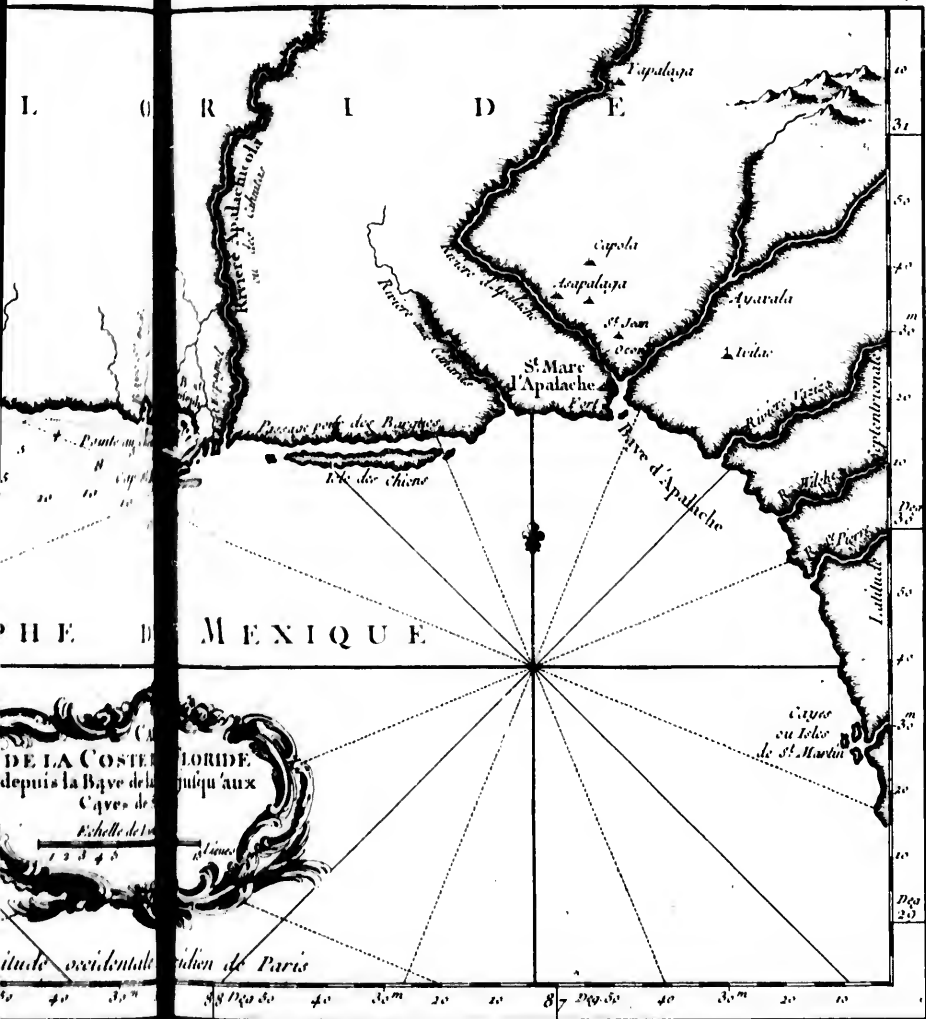





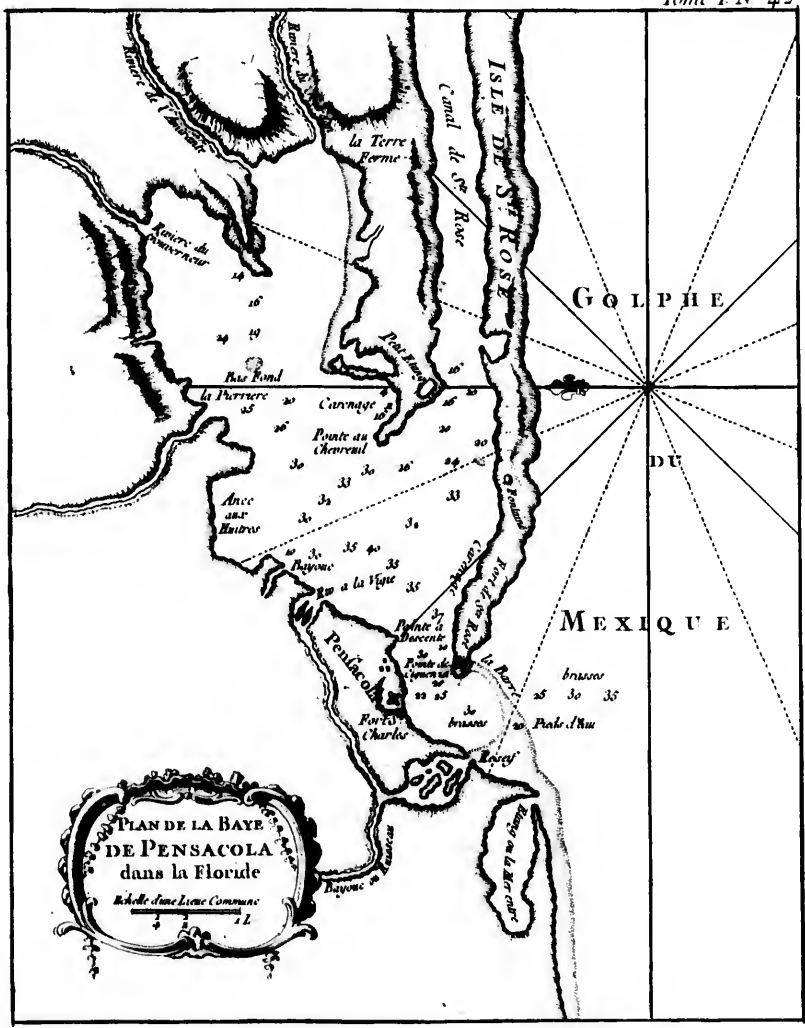










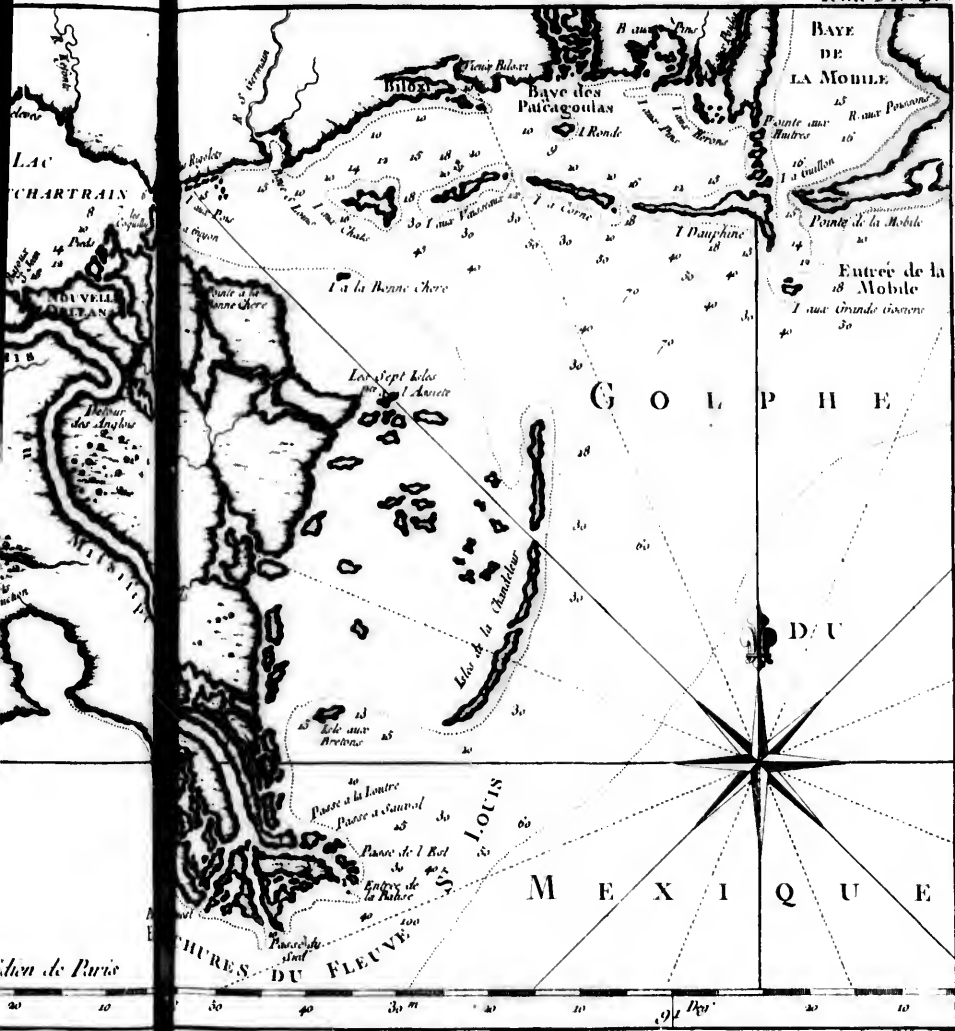












LAC CHARTRAIN

NOUVEL OCEAN

Chen de Paris

BAYE DE LA MOBILE

GOLPHE


DU

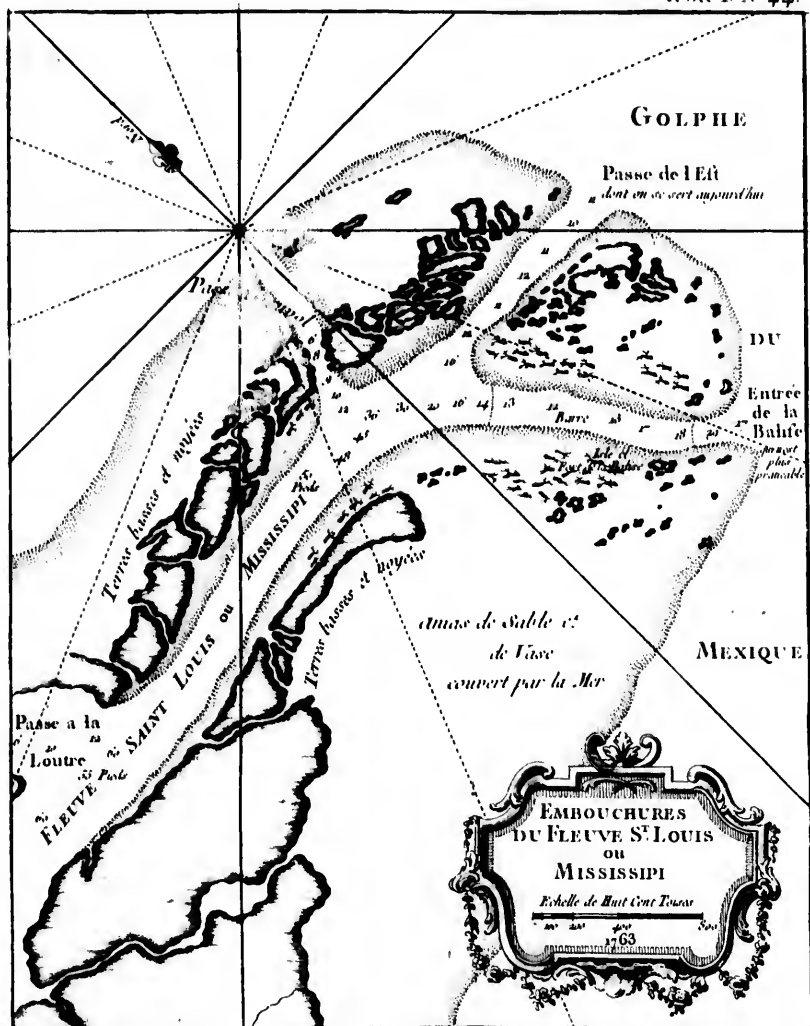
MEXIQUE


LOUISIANA


CHURES DU FLEUVE









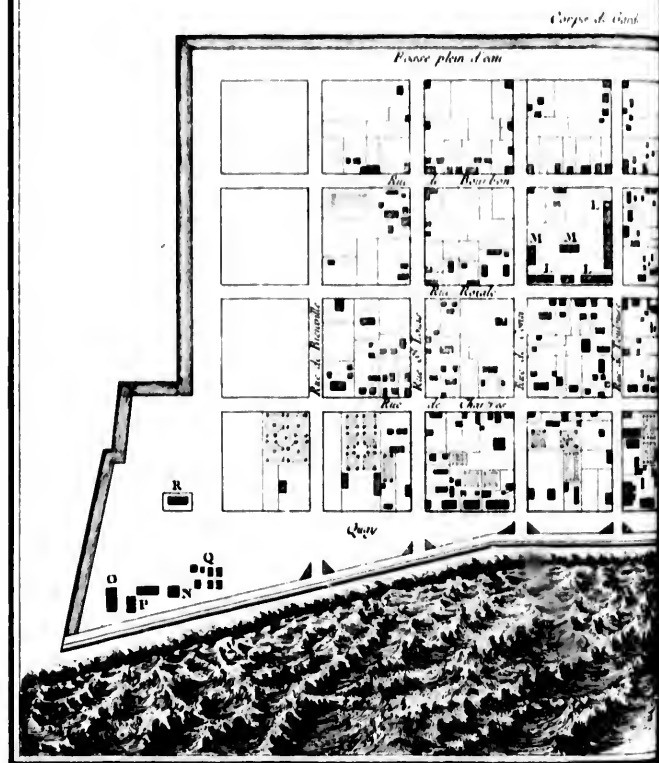


PLAN DE LA NO

ELLE O

- A. L'Eglise Paroissiale desservie par les Capucins
- B. Place d'Armes
- C. Couvent des Capucins
- D. Prisons

- E. Corps de Garde
- F. Gouvernement
- G. Intendance
- H. Hospital
- I. Preselence



moniens du Re
L'ence
place du Roi
sultan a va... et
quart de la M

UYE MIS

DE LA NOUVELLE ORLEANS

Chapelle du Roi

Carrière

Chapelle du Roi

Chapelle à cheval

Quartier de la Marine sous lequel on construit 8. N^o 6. Maison des Ursulines

P Corps de Garde des Bourgeois
Q Cabanes des Nègres qui prennent
nom du Mouton
R Poudrière
S N^o 6. Maison des Ursulines

Echelle de 100 Toises

Corps de Garde

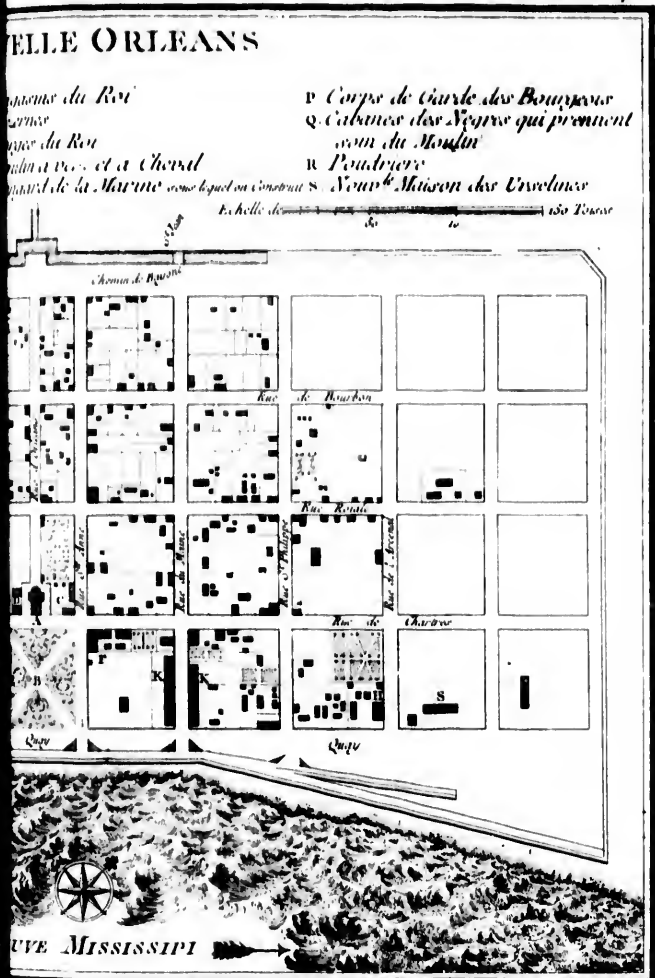
Acadie de Bourbon


Rue de Bourbon


Rue Royale

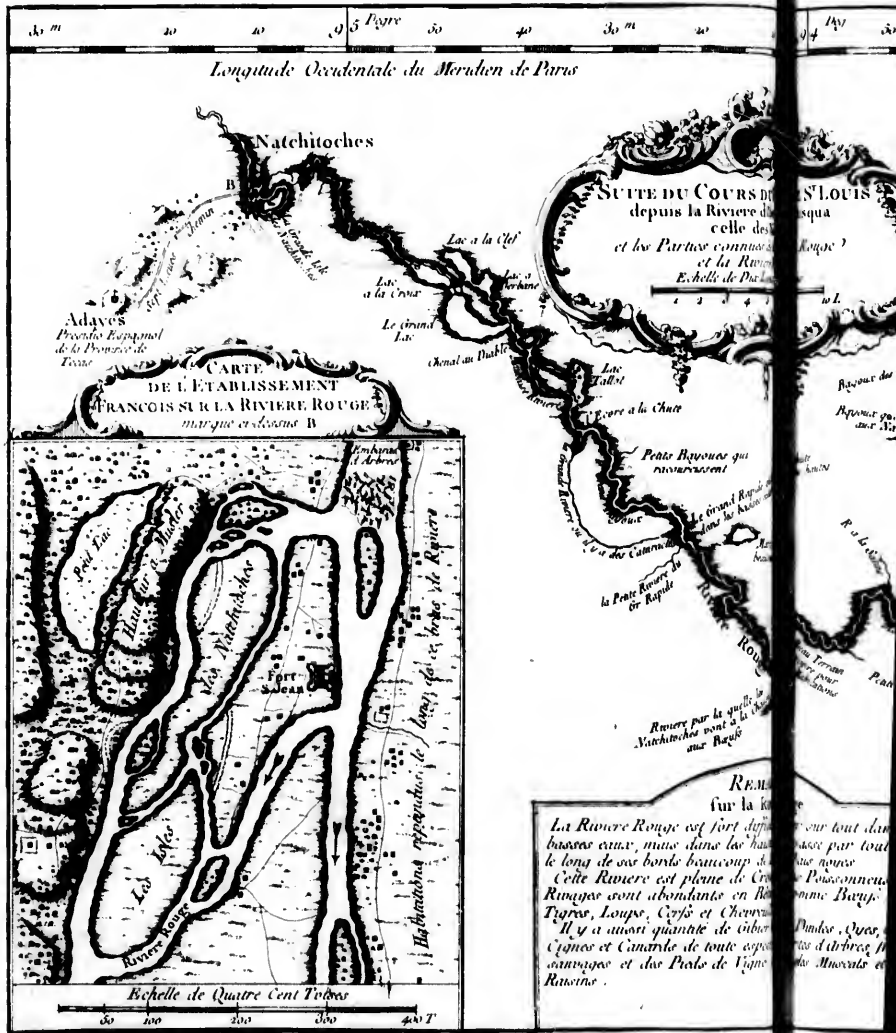
Rue de Chartre

RIVE MISSISSIPPI













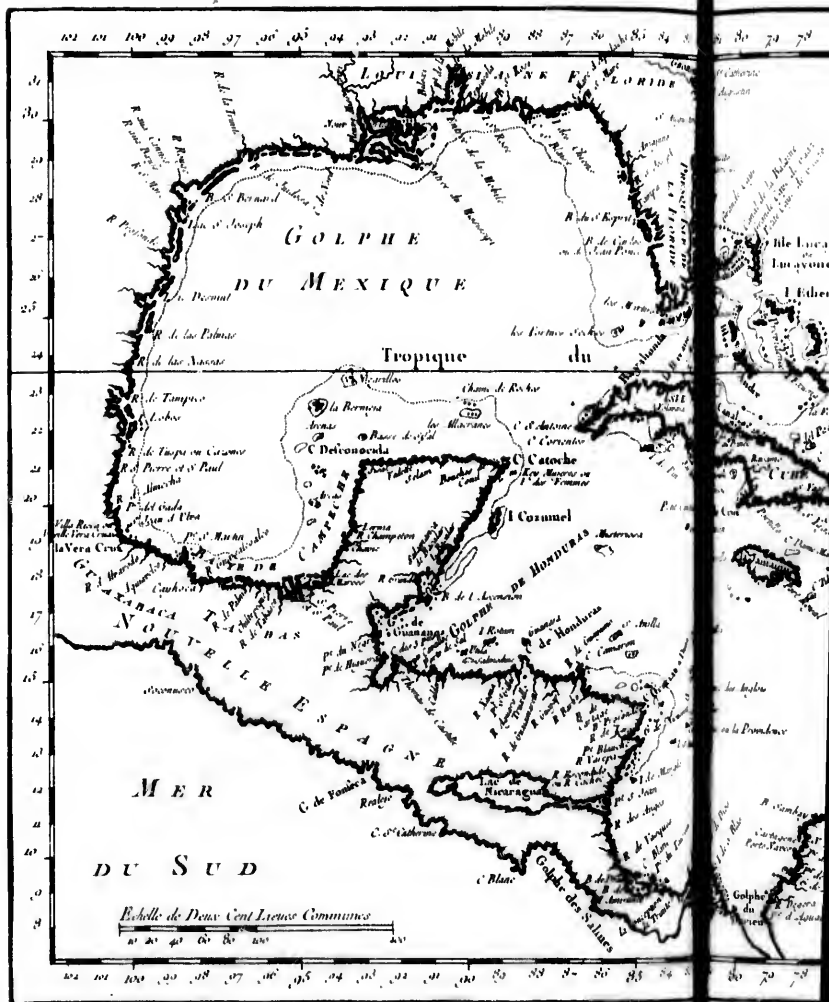
TE DU COURS DE
depuis la Rivière de
celle de
les Parties connues
et la Rivière
Echelle de Paris

REMARQUE
sur la Rivière
de Rouge est fort difficile
sur tout dans les
passer par tout, il y a
une grande quantité
de poissonneuse. Ses
rivières abondantes en
saumon, Cyprès et Chevreuil
Dinde, Oies, Outardes,
et quantité de gibier
et d'arbres fruitiers
de la Missouri et autres


Latitude Septentrionale






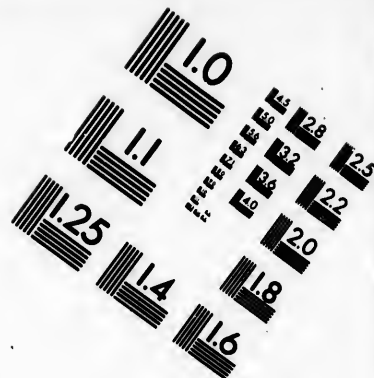
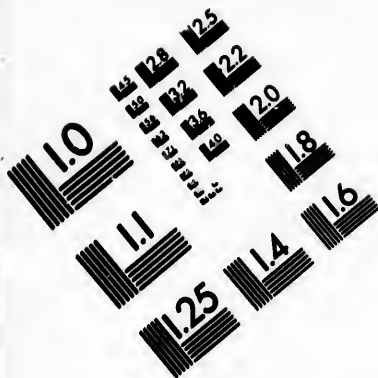















**IMAGE EVALUATION
TEST TARGET (MT-3)**





**Photographic
Sciences
Corporation**


23 WEST MAIN STREET
WEBSTER, N.Y. 14580
(716) 872-4503


LE 28 25
EE 32
EE 36 22
EE 20
18

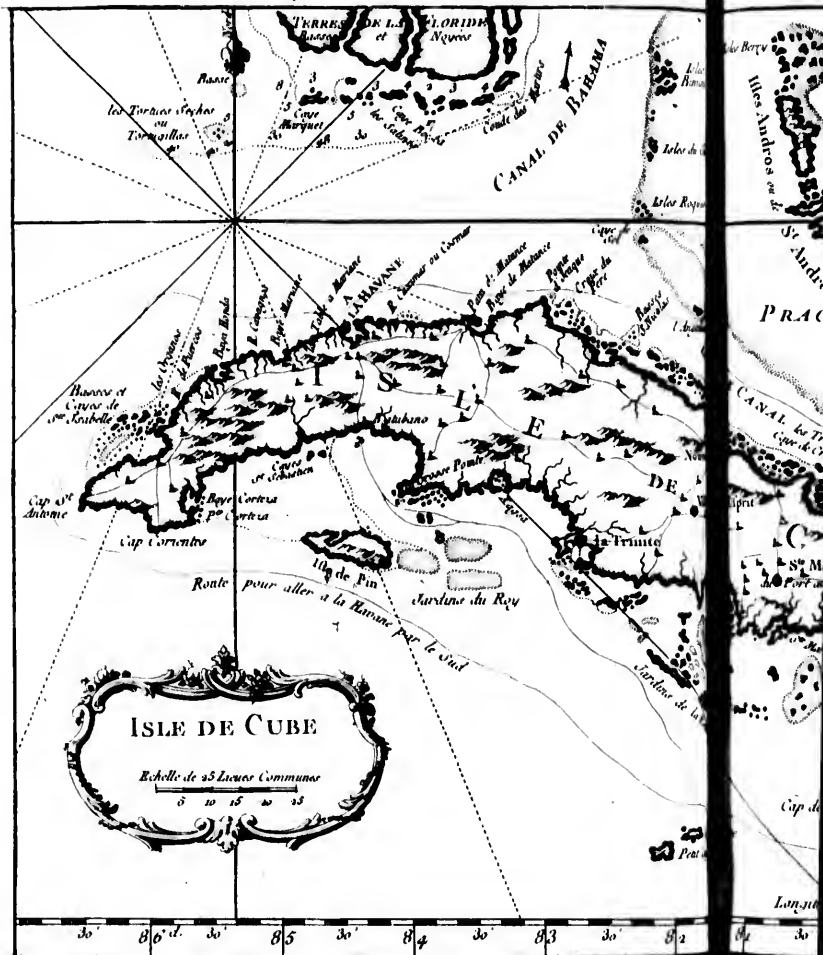
11
10
EE 23

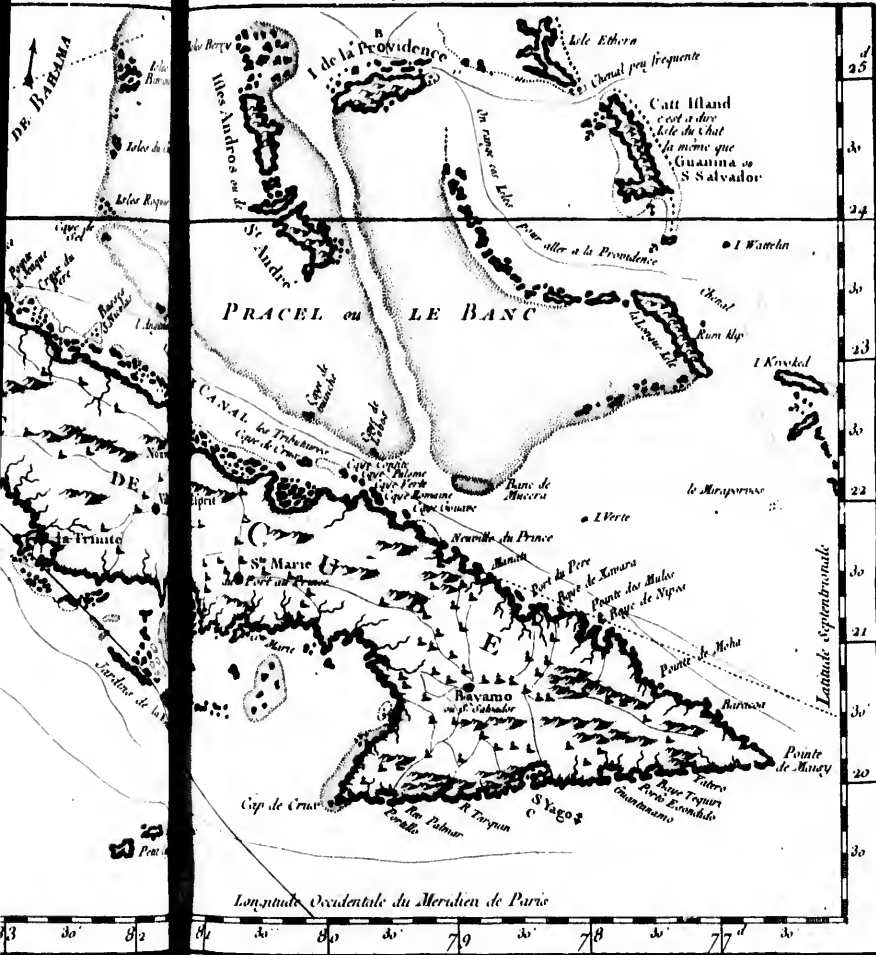












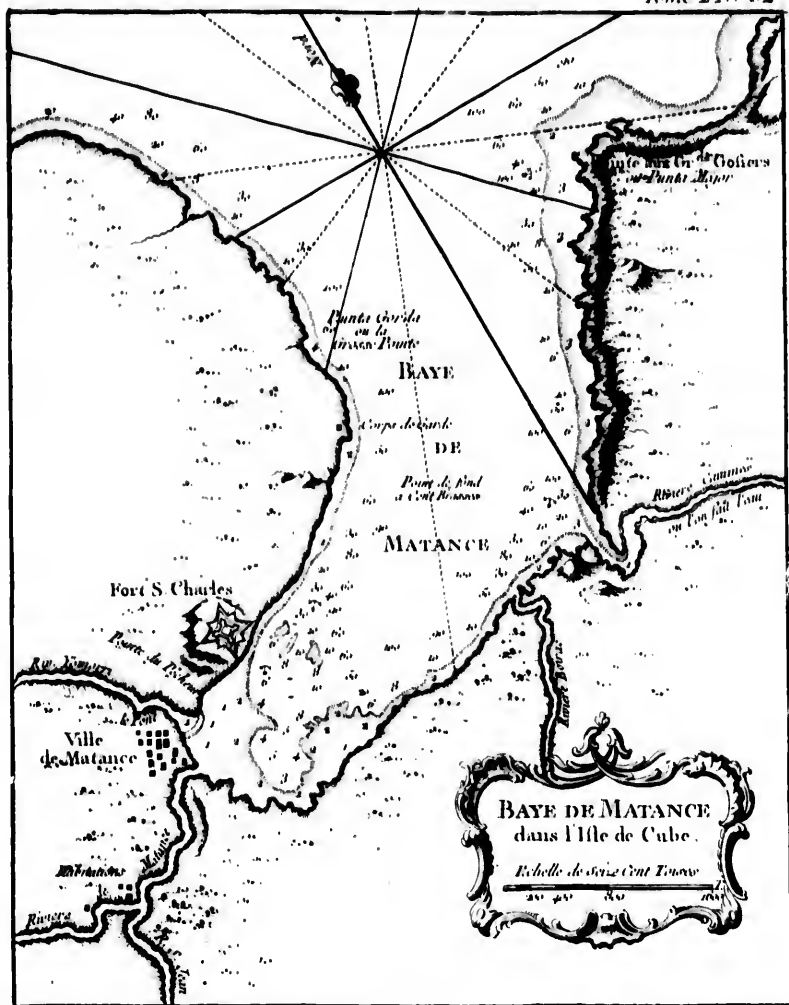



c Vöyez le Plan de la Baie de S^t Yago N° 52

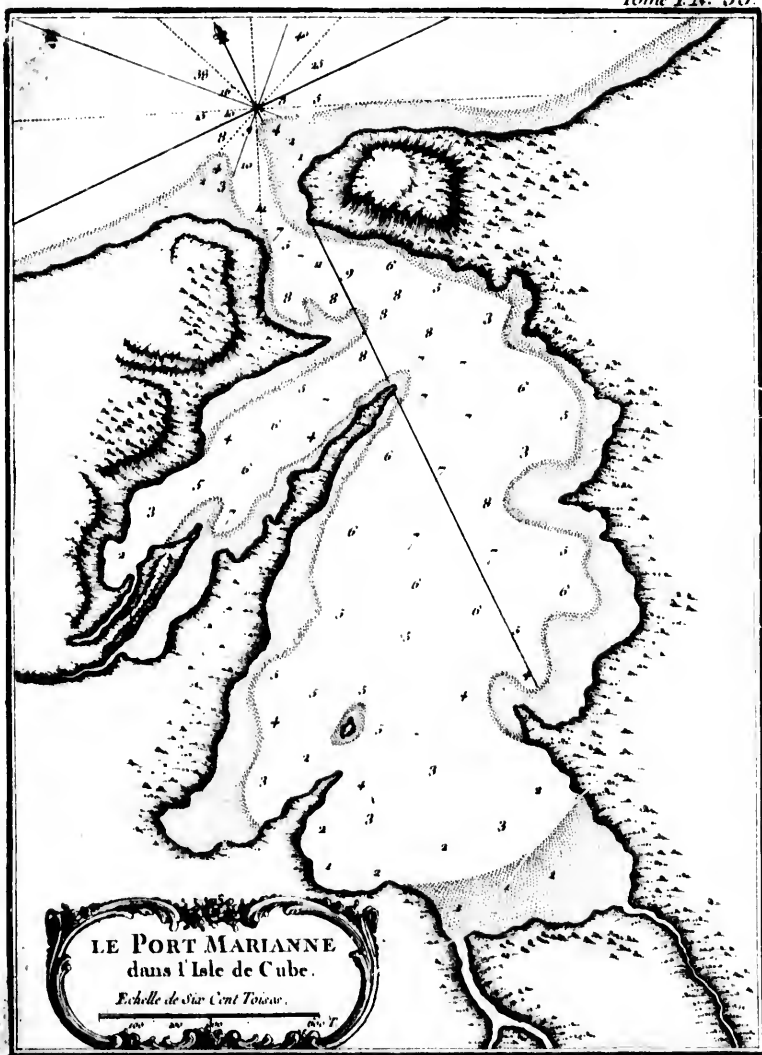





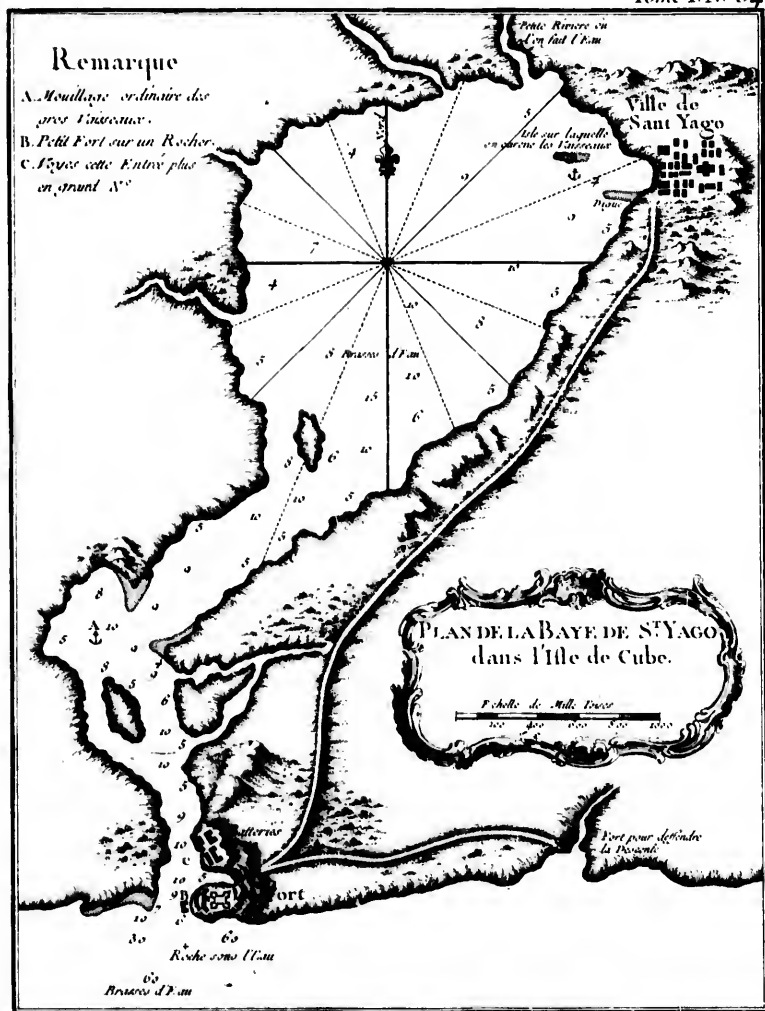












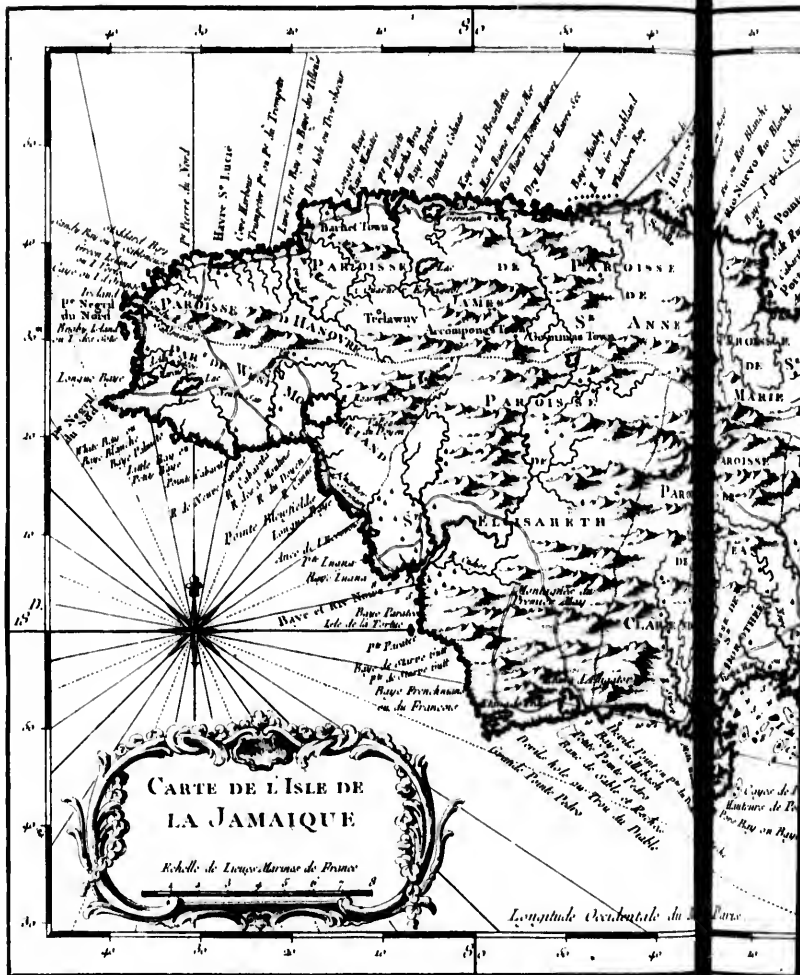


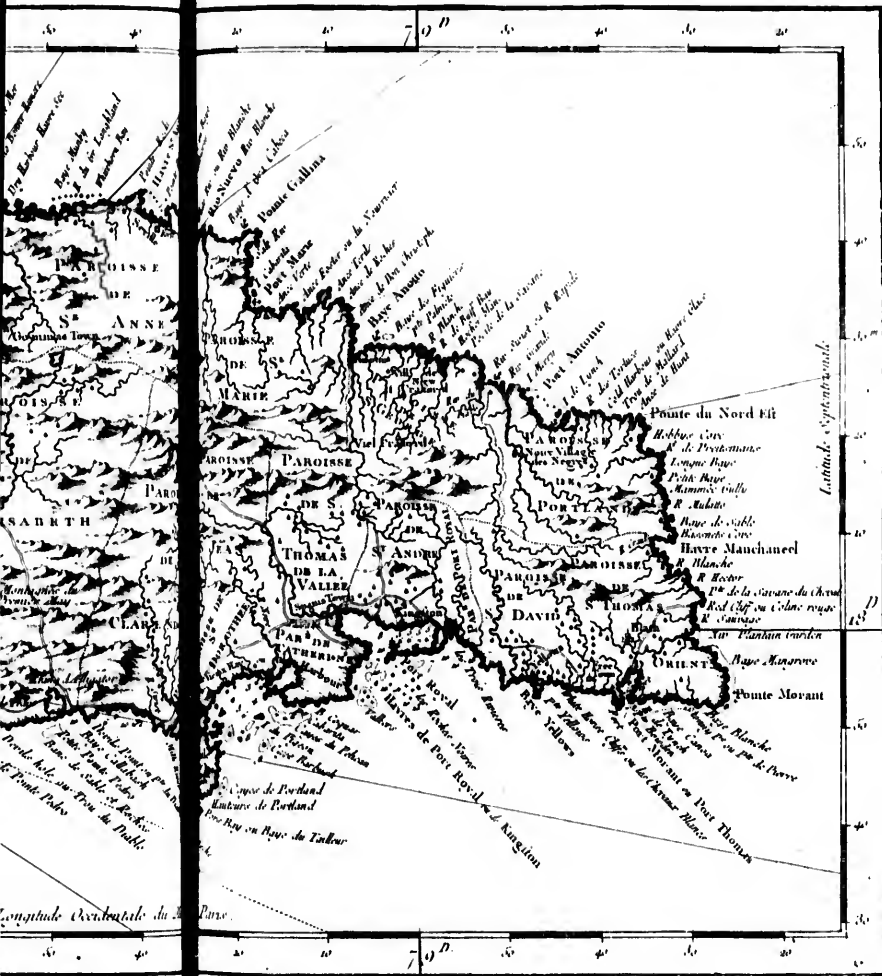








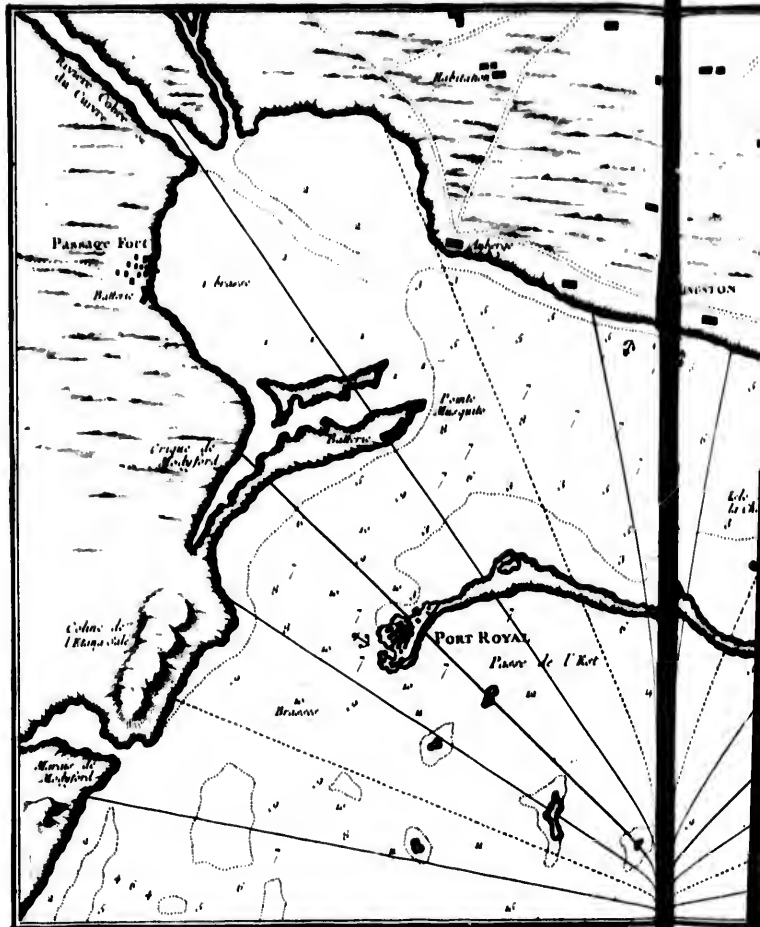


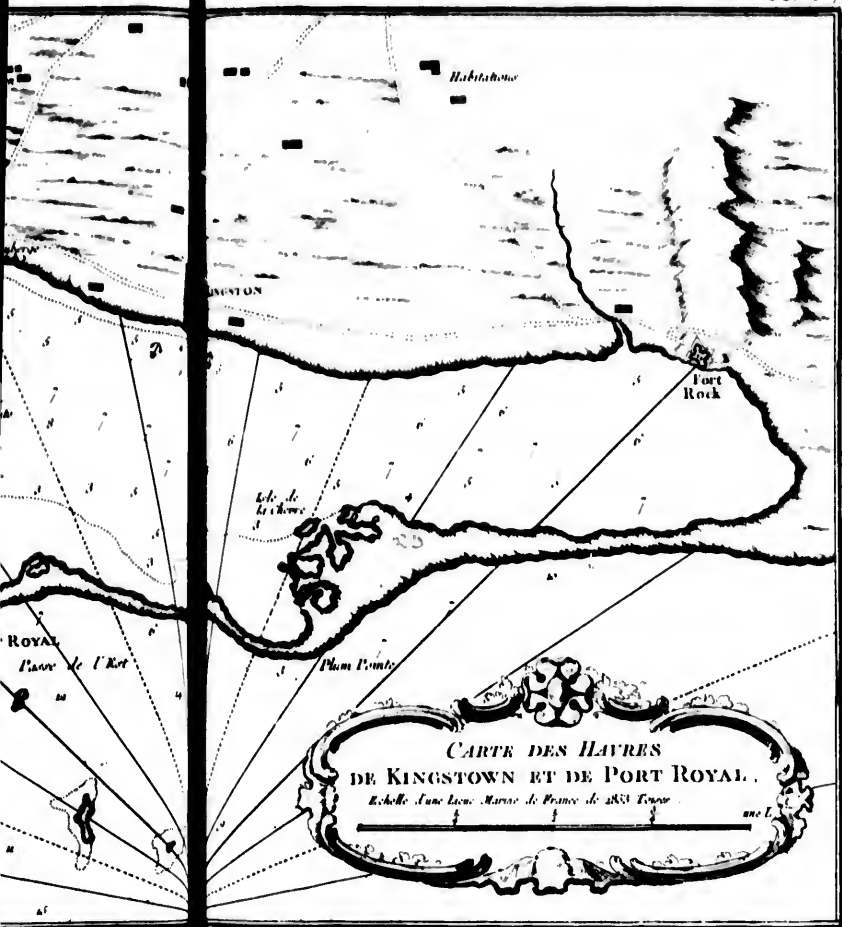





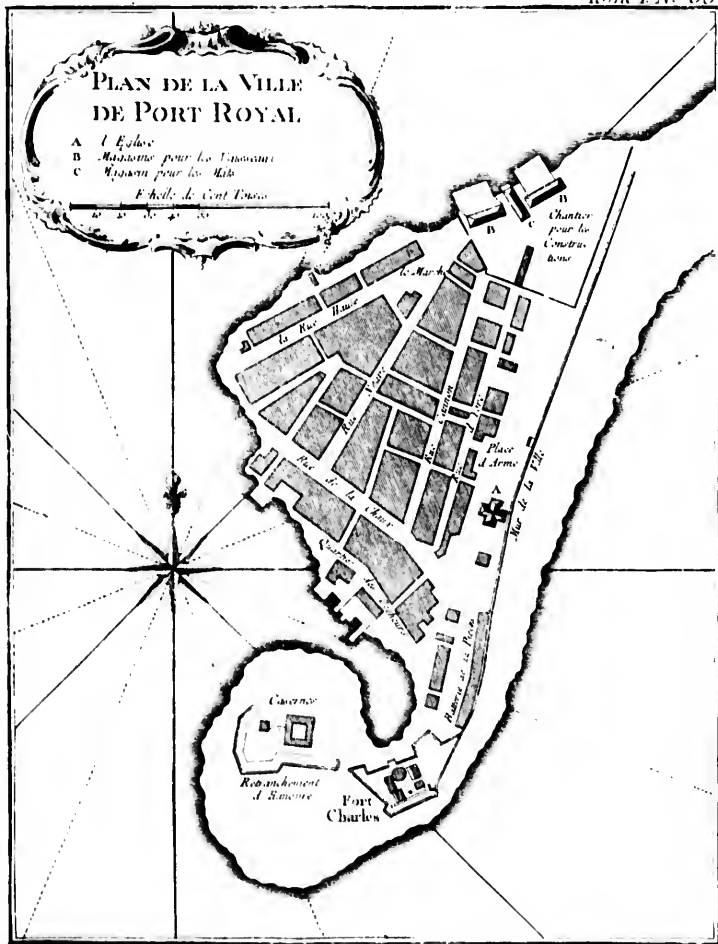
















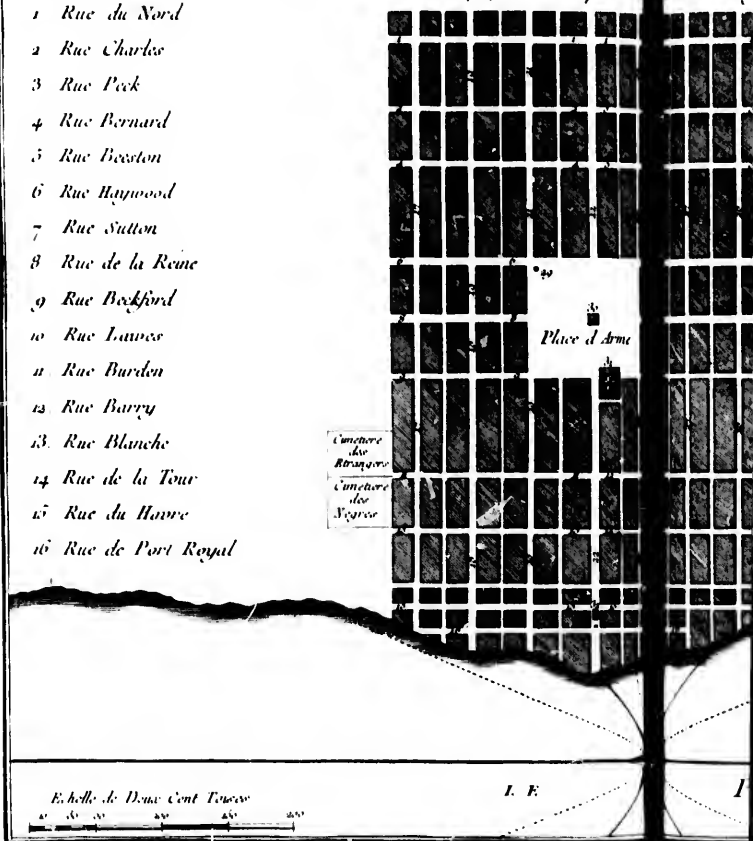


Explication des Chiffres

- 1 Rue du Nord
- 2 Rue Charles
- 3 Rue Peck
- 4 Rue Bernard
- 5 Rue Boston
- 6 Rue Haywood
- 7 Rue Sutton
- 8 Rue de la Reine
- 9 Rue Beckford
- 10 Rue Laurier
- 11 Rue Bardon
- 12 Rue Bury
- 13 Rue Blanche
- 14 Rue de la Tour
- 15 Rue du Havre
- 16 Rue de Port Royal

PLAN DE LA VILLE
suivant le projet donne par le


KINGSTON
Christian Lill



Echelle de Deux Cent Toises

I. E.

DE LA VILLE KINGSTON
projet donné par le C^{te} Christian Lilly




Explication des Chiffres

17. Rue de l'Ouest
18. Rue du Prince
19. Rue Mordau
20. Rue d'Orange
21. Rue du Chevalier
22. Rue du Roy
23. Rue de l'Eglise
24. Rue du Marinier Neuf
25. Rue du Duc
26. Rue Stanton
27. Rue de l'Est
28. Rue d'Amour
29. Magasin
30. Grande Citerne
31. Eglise
32. Lieu ou se rend la Justice

LE

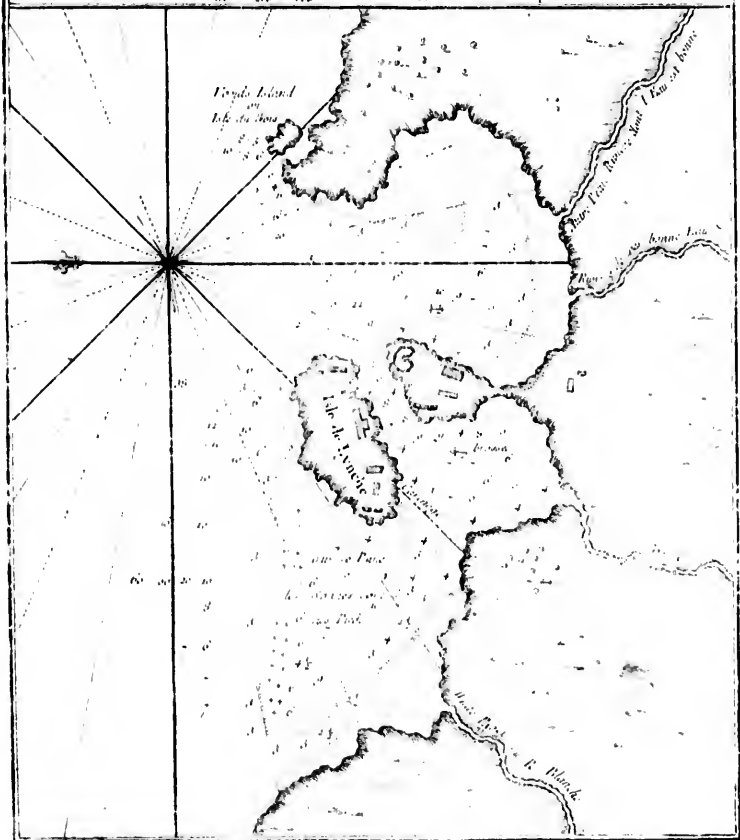
PORT




Plan des Havres de Port Antonio et de Saint Francois
Situés à la Côte du Nord Est de l'Isle de la Jamaïque

Echelle de milles Toises

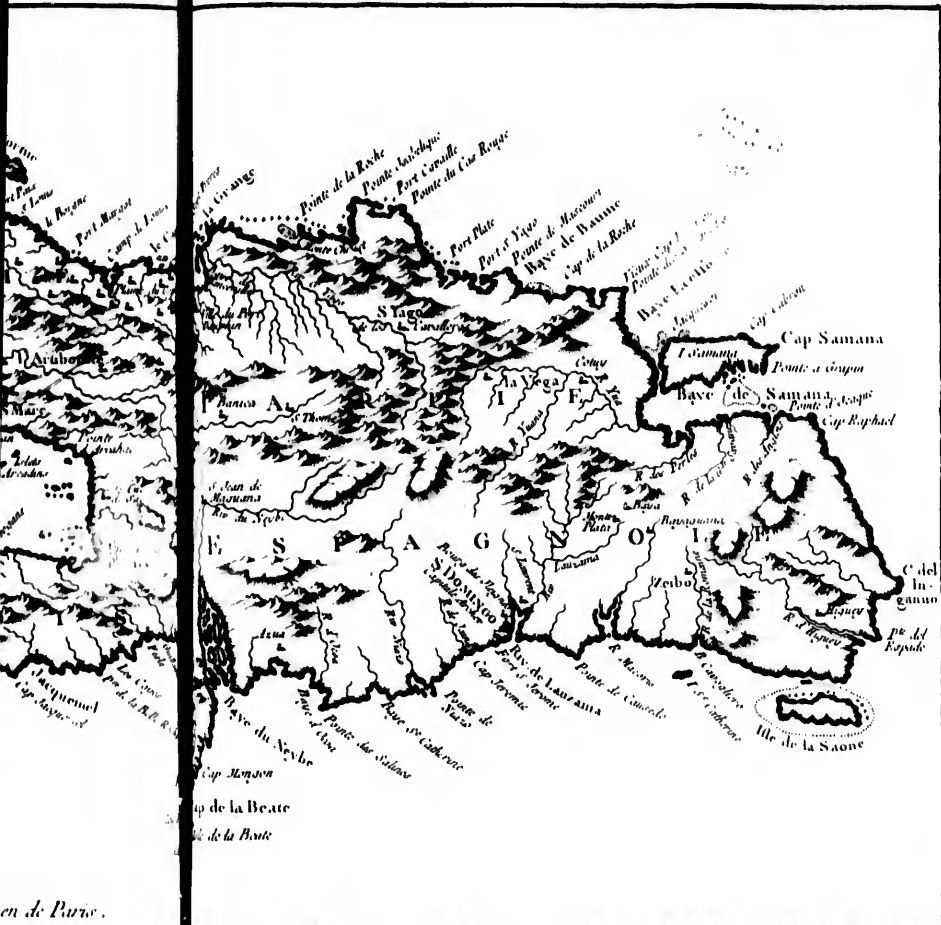
100 200 300 400 500 Toises



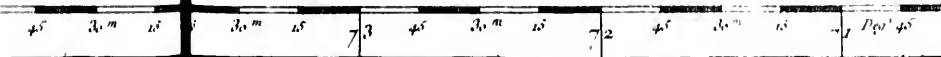







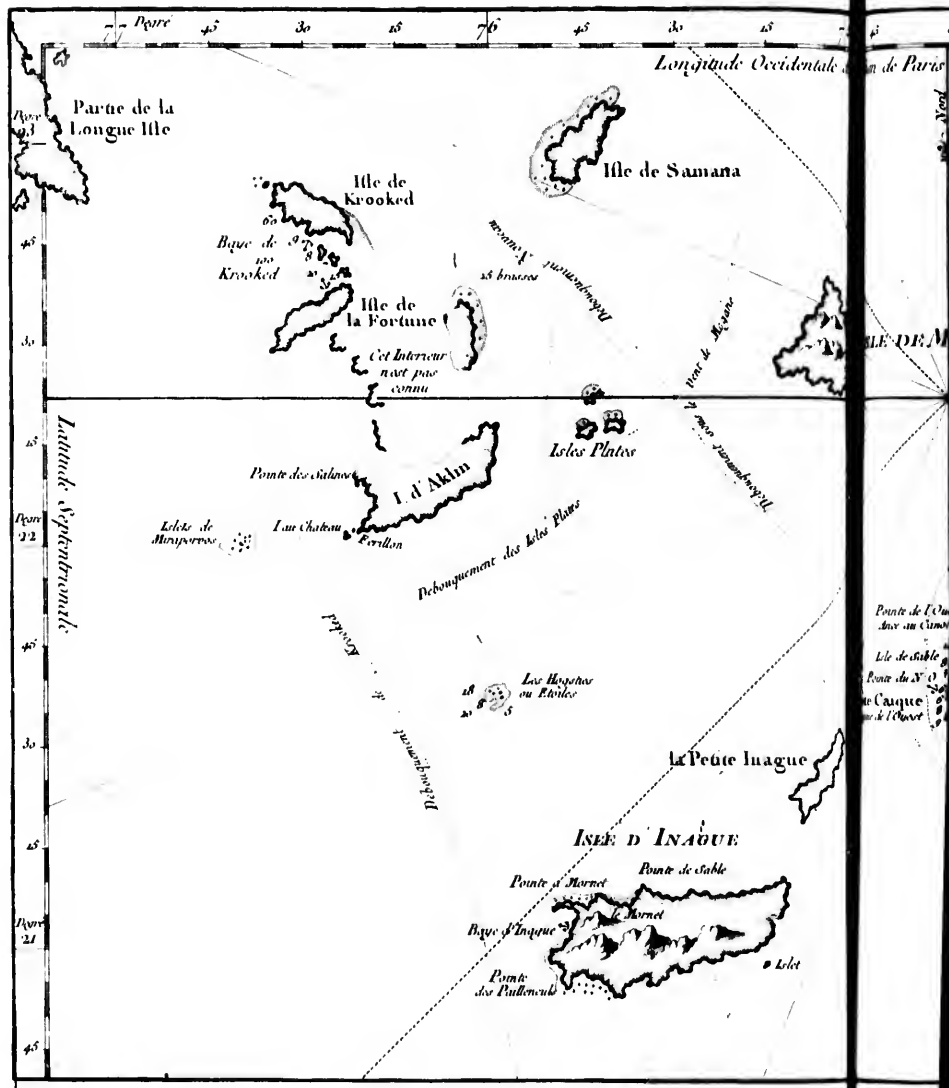


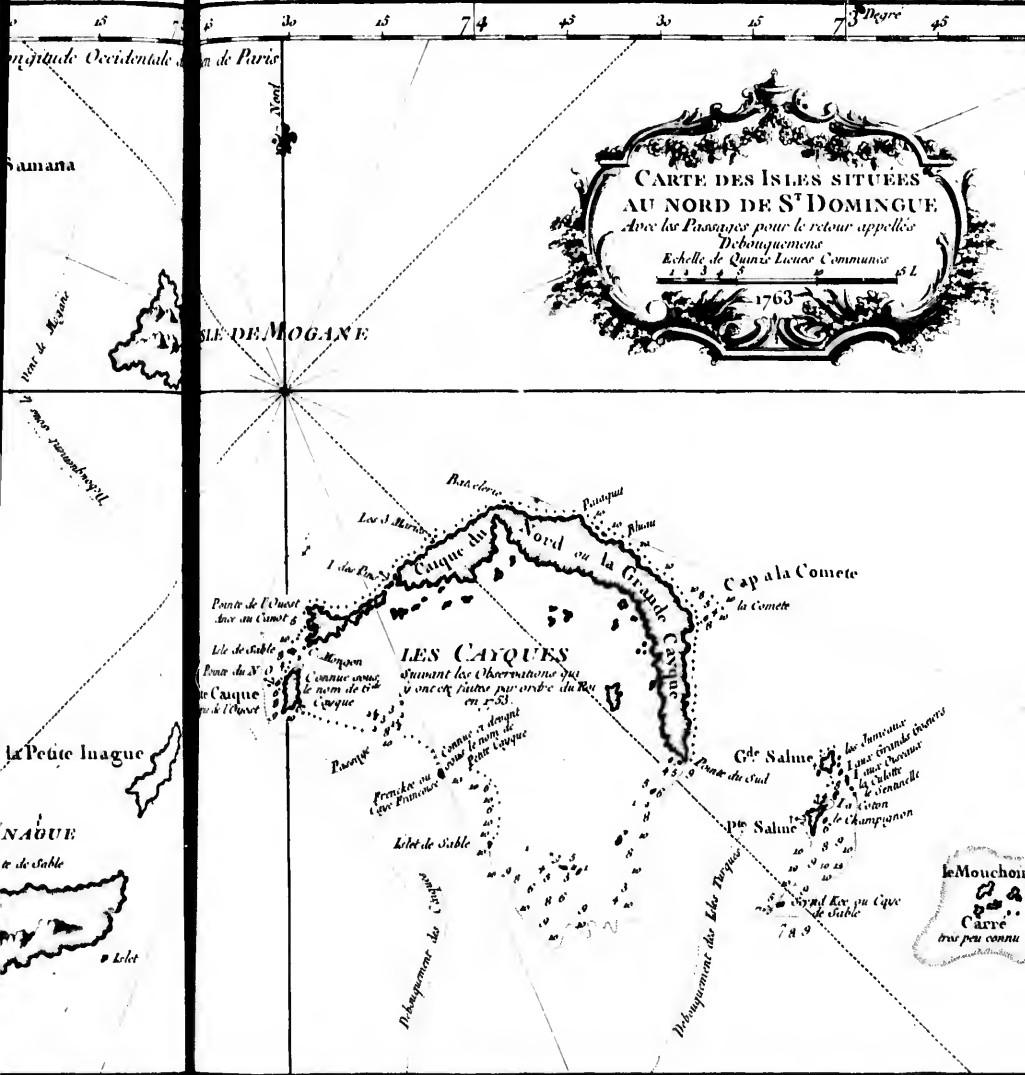
en de Paris.











**CARTE DES ISLES SITUÉES
AU NORD DE S^t DOMINGUE**
Avec les Passages pour le retour appellés
Debarquemens
Echelle de Quatre Lieues Communes 65 L.

1763

ISLE DE MOGANE

LES CAYQUES

d'après les Observations qui
y ont été faites par ordre du Roi
en 1753.

Cap à la Comète
la Comète

C^{te} Salme
P^{te} Salme

le Mouchon
Carre
très peu connu

Porte de l'ouest
dix au Comète

Point de N^o 1
Point de l'ouest

Passage
Entre le Cap et l'ouest
Entre le Cap et l'ouest
Entre le Cap et l'ouest

Debarquement des Isles
Debarquement des Isles

Samana


Point de Mogane


Point de l'ouest
Point de l'ouest

la Petite Inague

NAQUE

de de sable
Islet

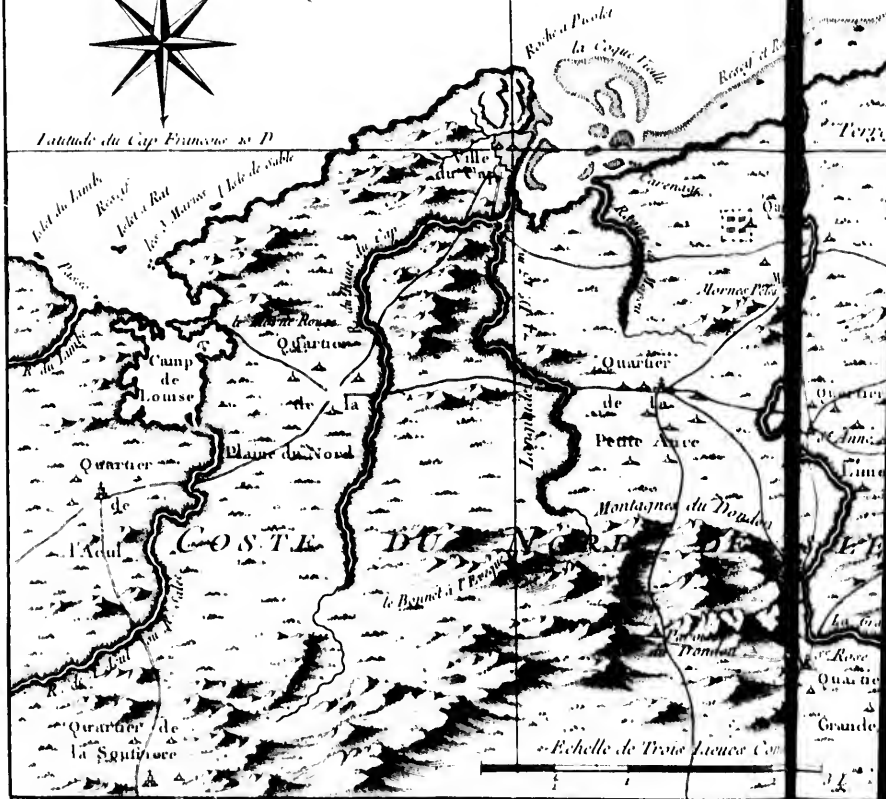




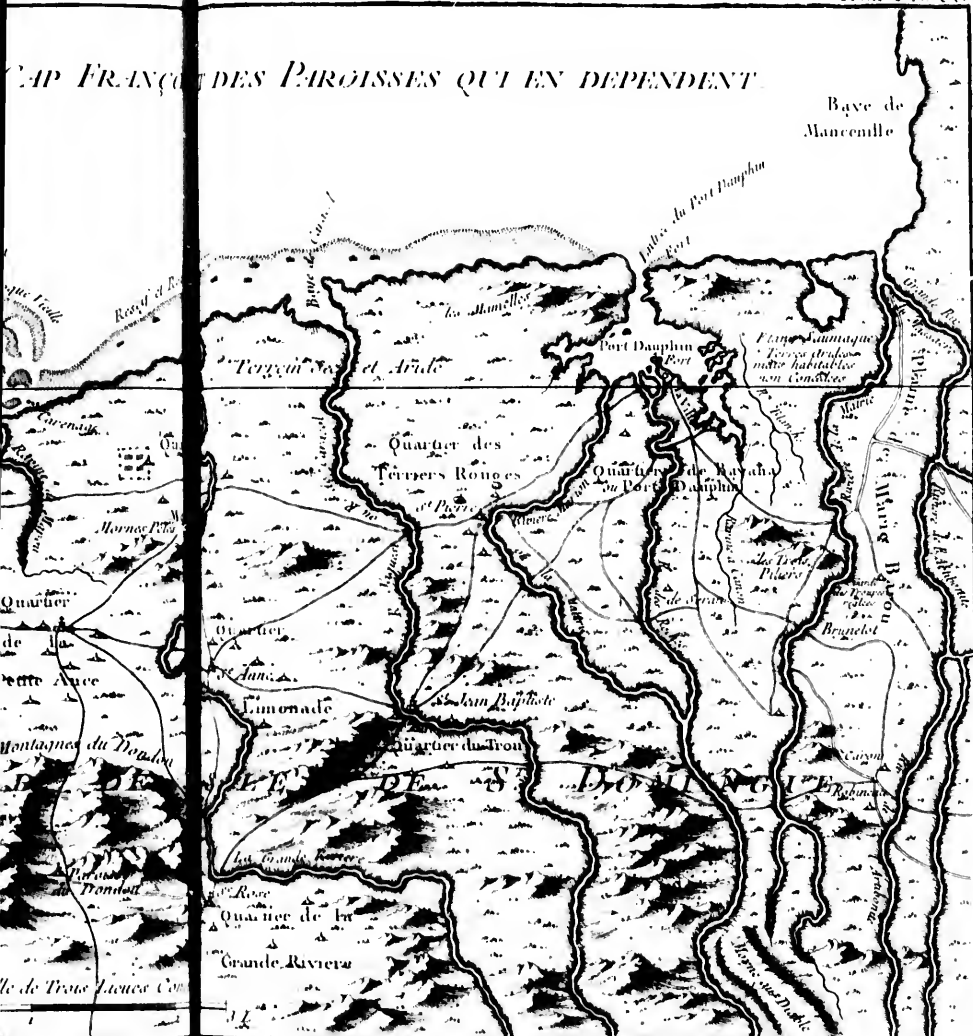
CARTE DES ENVIRONS DU CAP FRANÇOIS DES





Latitude du Cap François 20 D



CAP FRANÇOIS DES PAROISSES QUI EN DEPENDENT





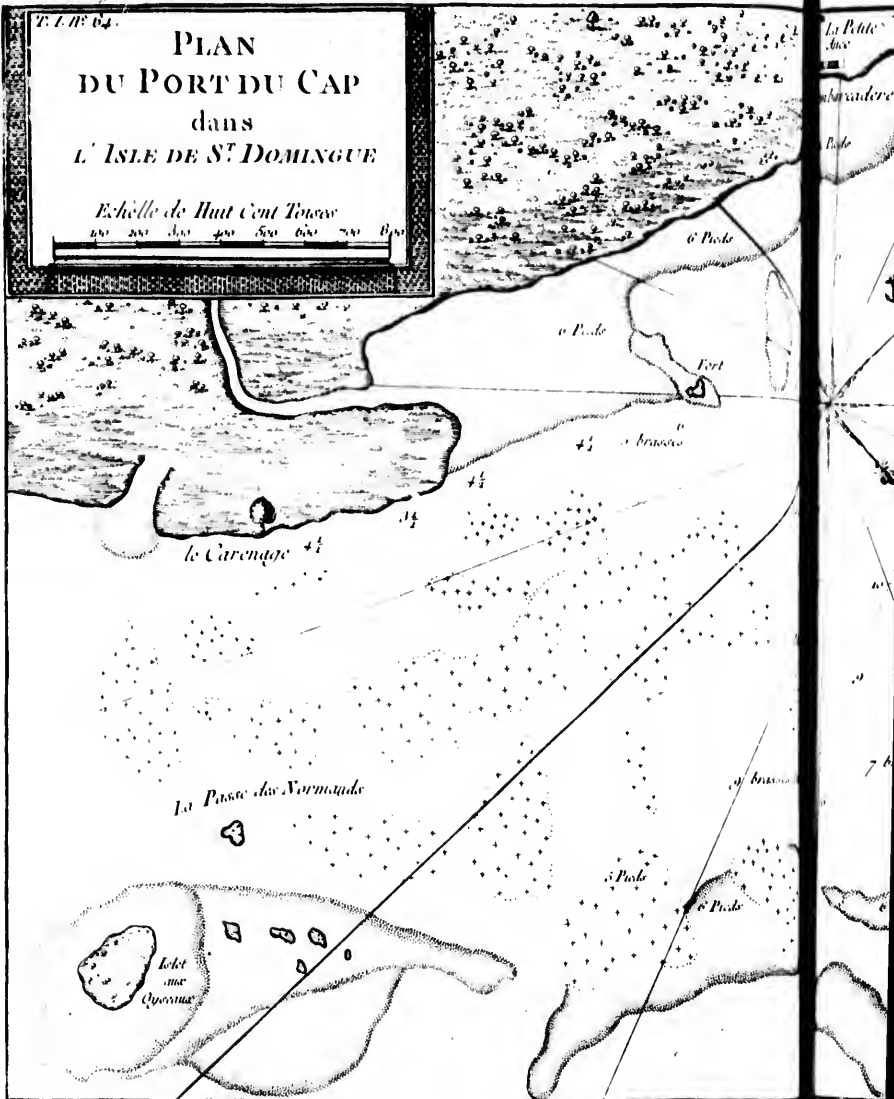


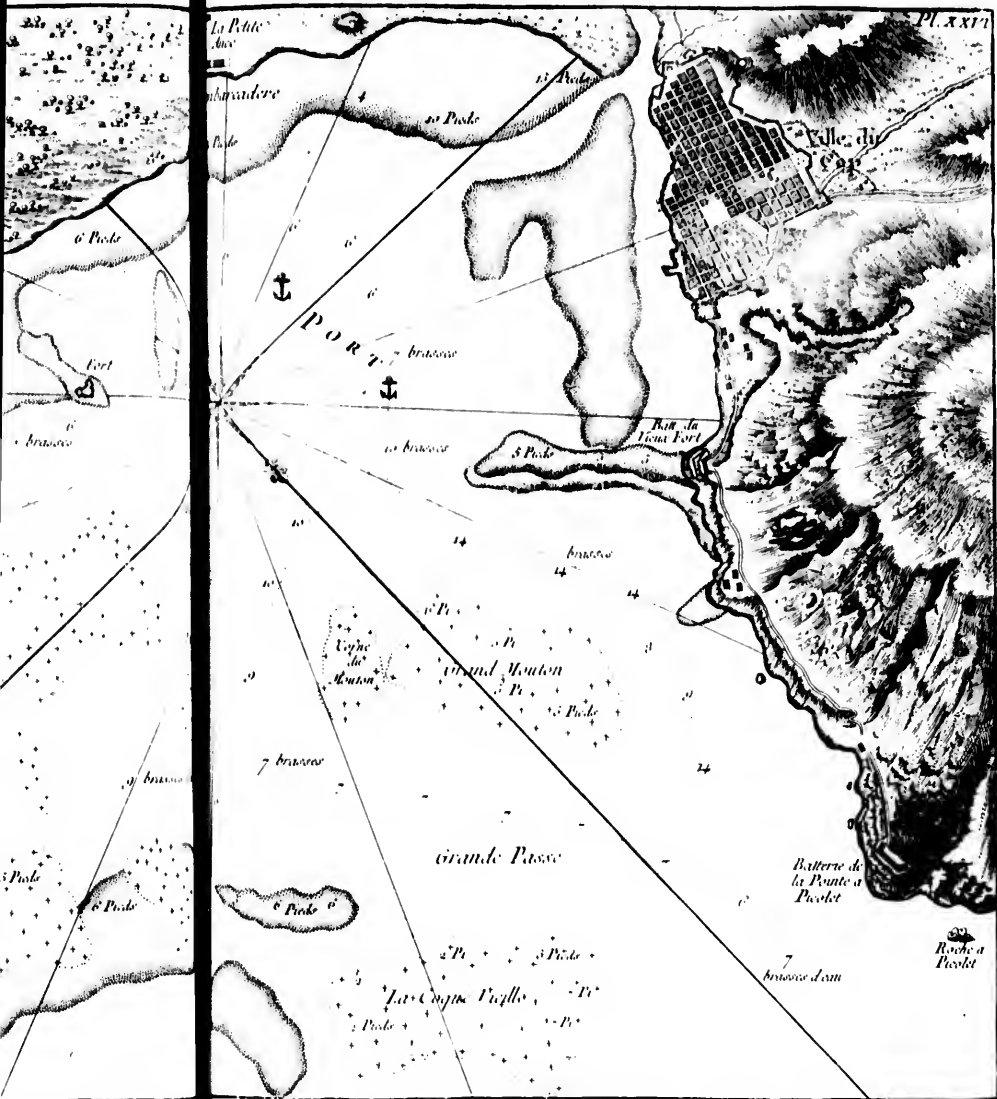
T. L. H. 64.


PLAN
DU PORT DU CAP
dans
L'ISLE DE ST. DOMINGUE


Echelle de Huit Cent Toises

100 200 300 400 500 600 700 800








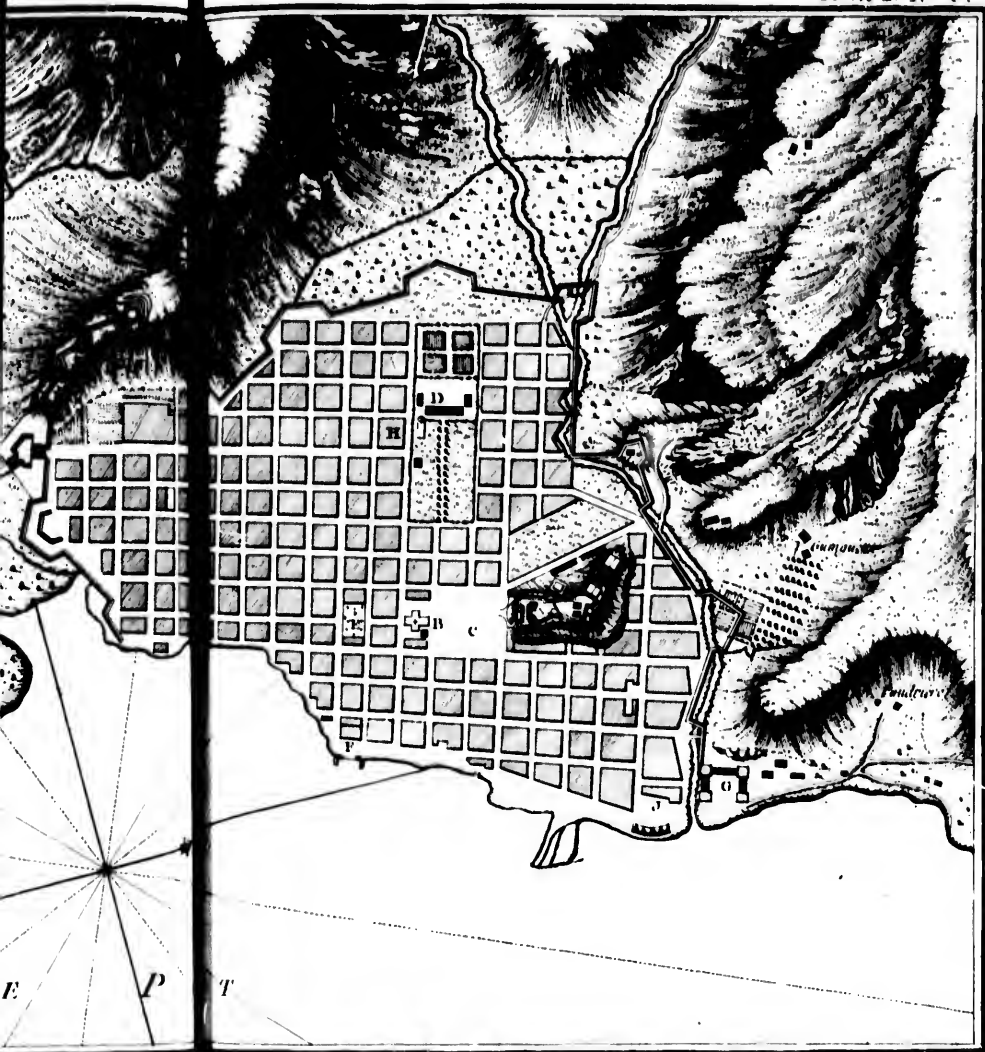


VILLE DU CAP
dans l'Isle de S^t Domingue.


- | | |
|---|--------------------|
| A. Fort Philippe | B. La Paroisse |
| C. Fontaine | D. Les Jurdons |
| E. Cimetiere | F. Le Gouvernement |
| G. Carceres | H. Les Religieuses |
| I. Maison du Roy ou se tient le Conseil | |

Echelle de Deux Cent Toises

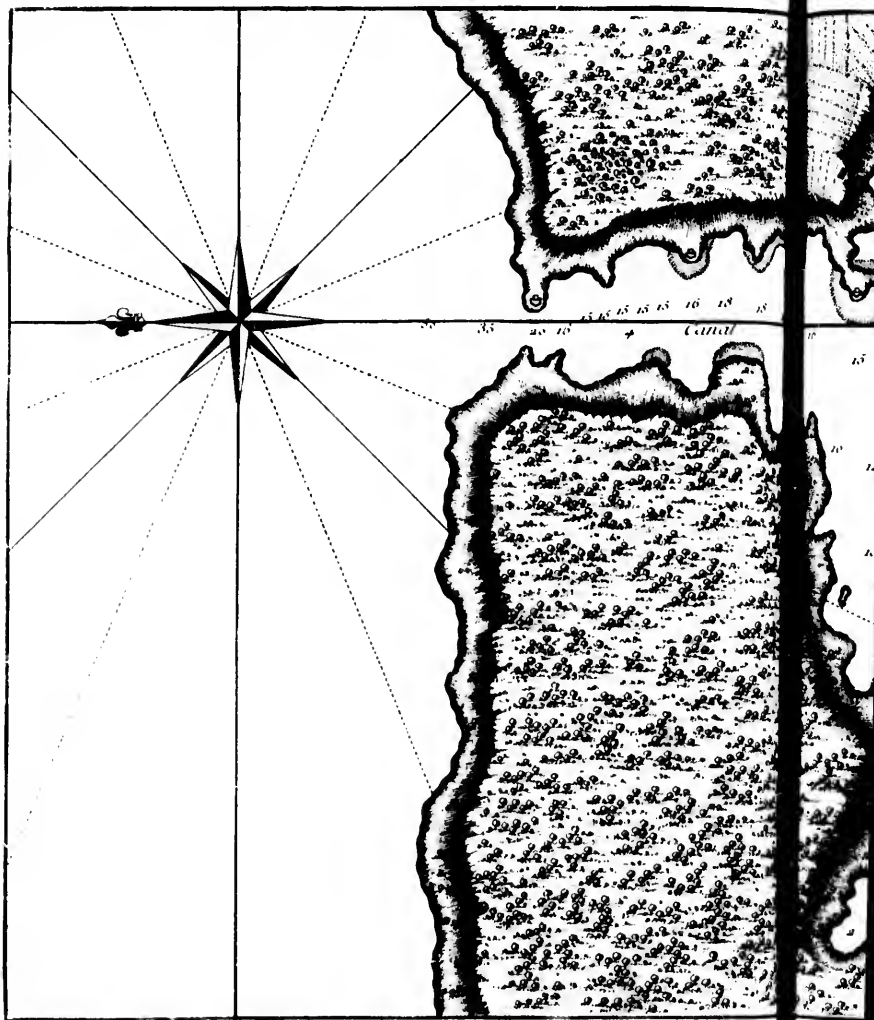










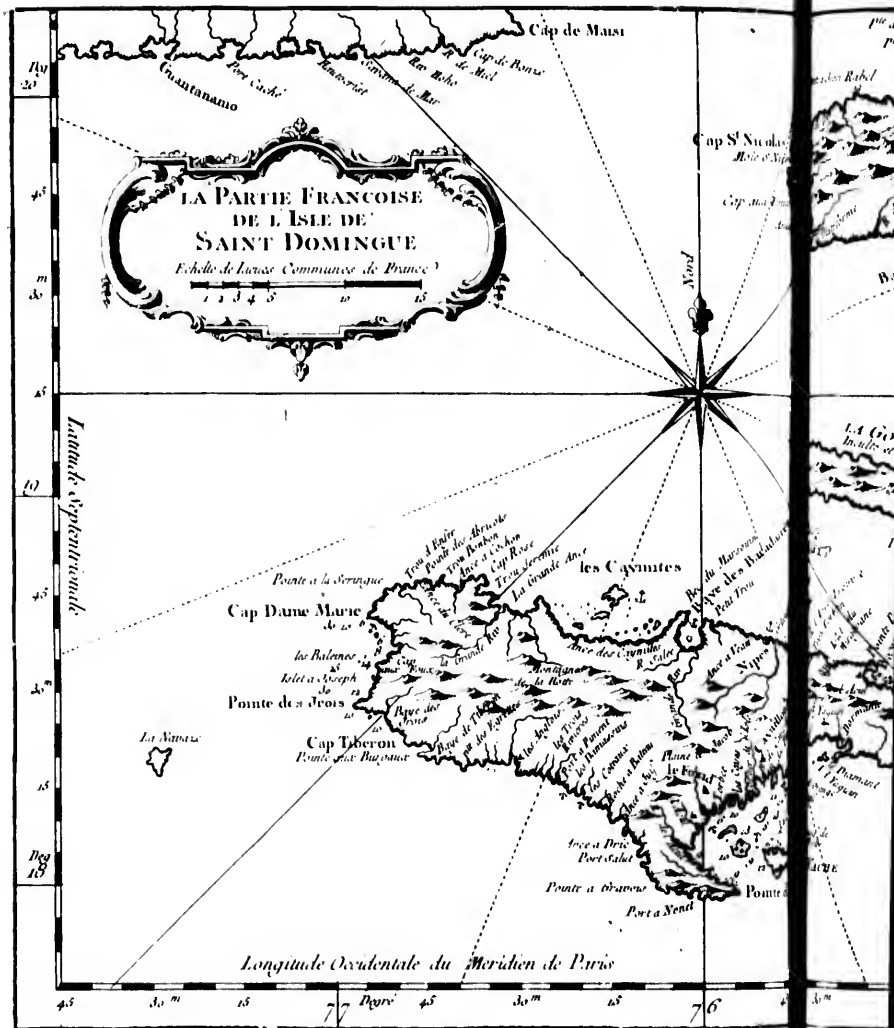
7.1 1766.

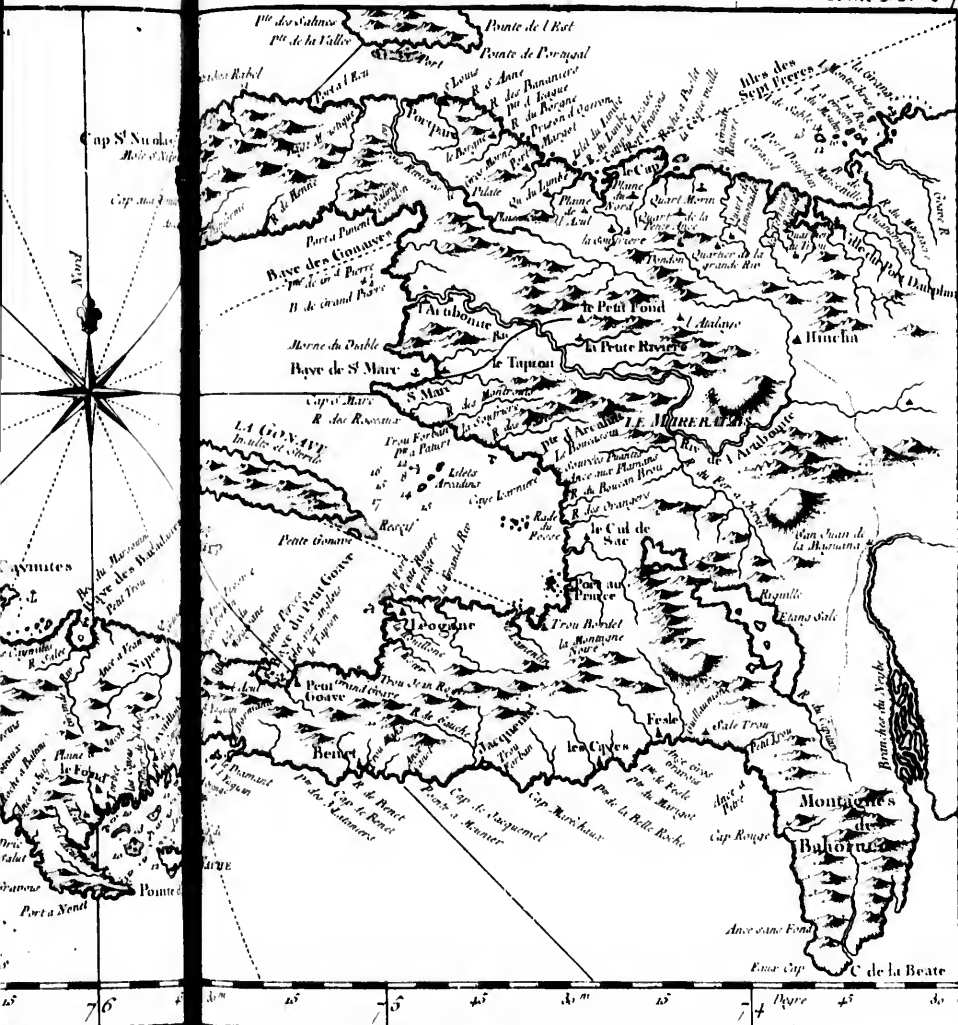








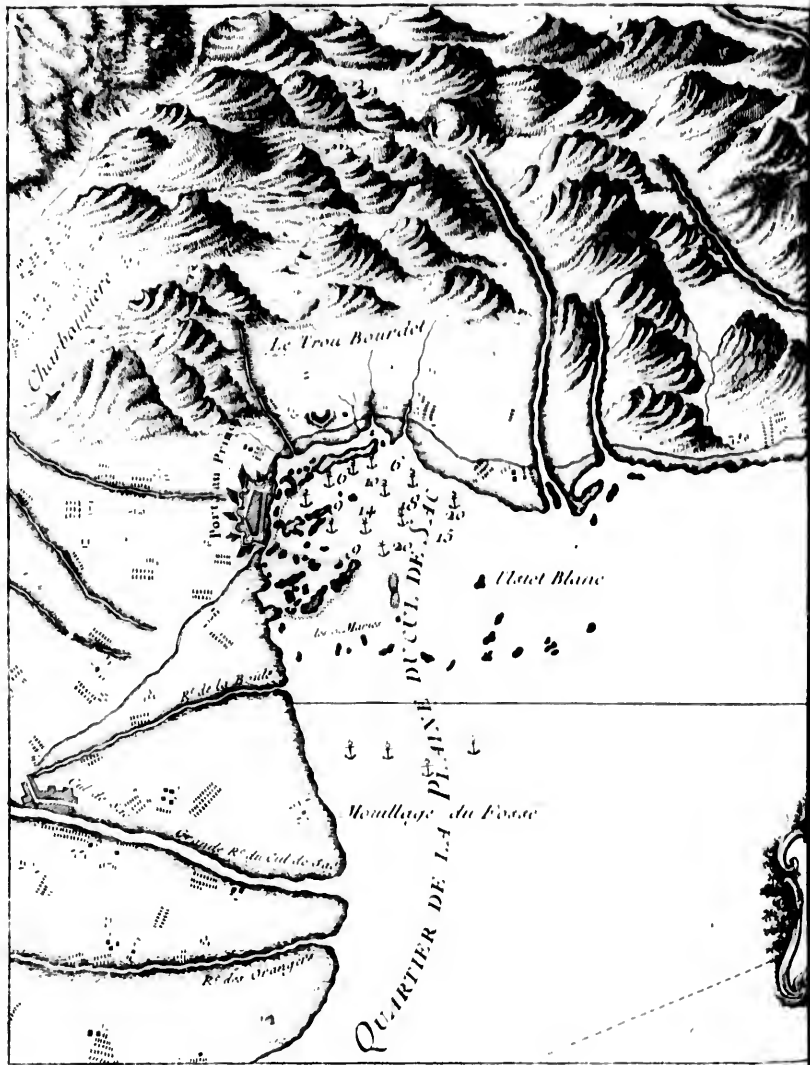




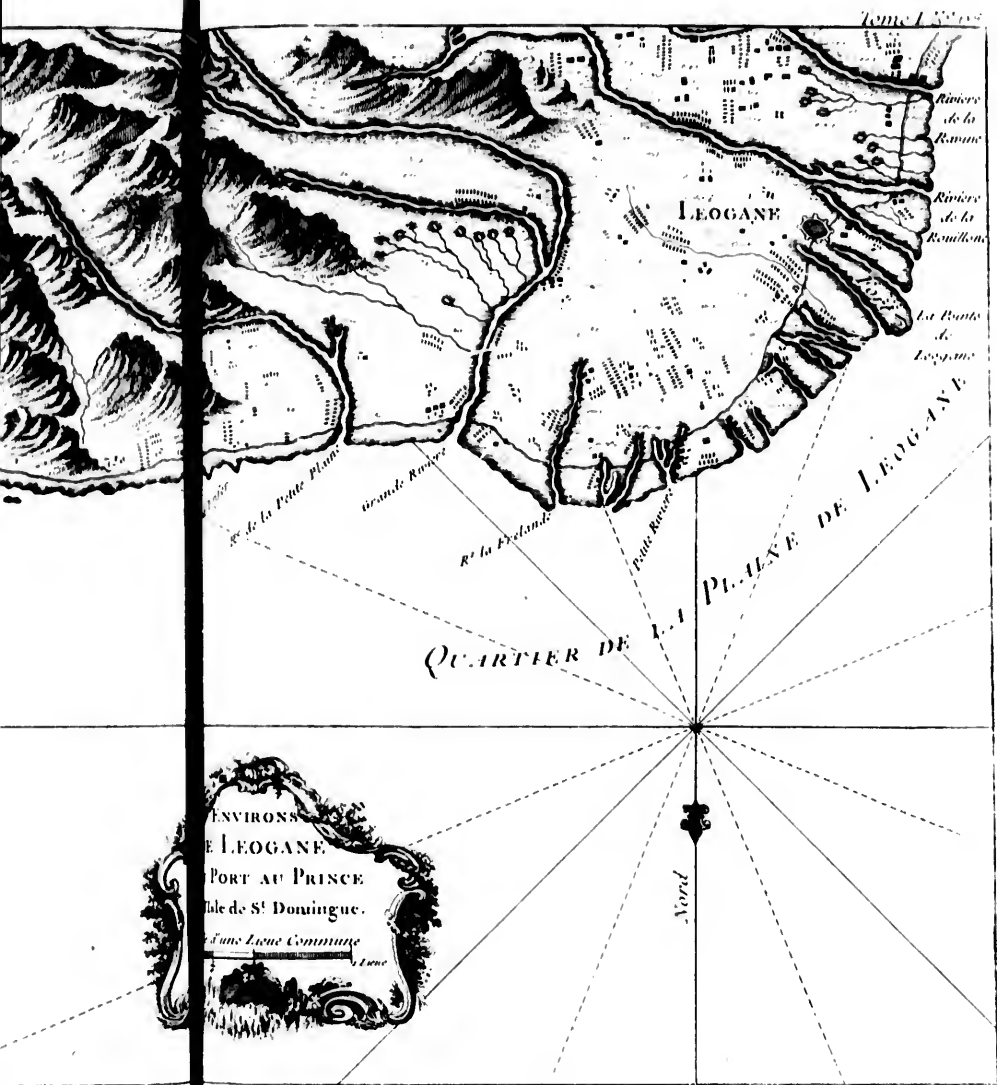





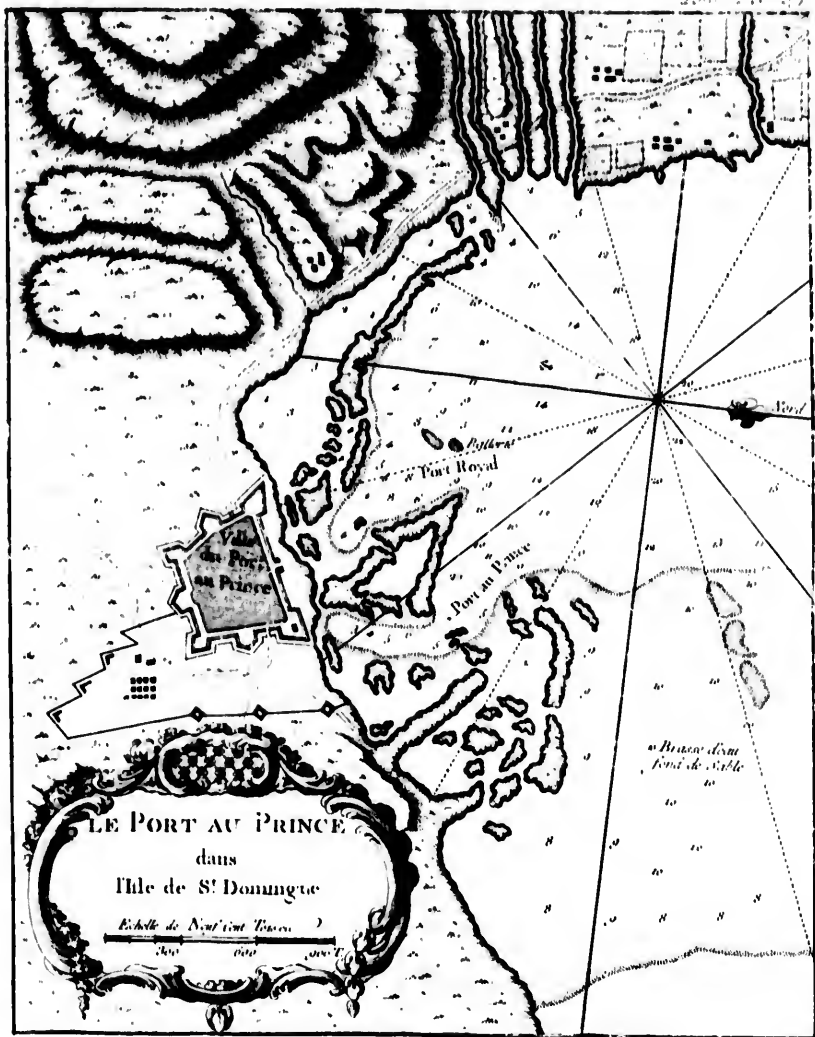






ENVIRON
E L'EOG.
PORT AU
ble de S' D
L'une L'au















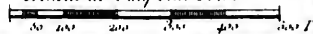


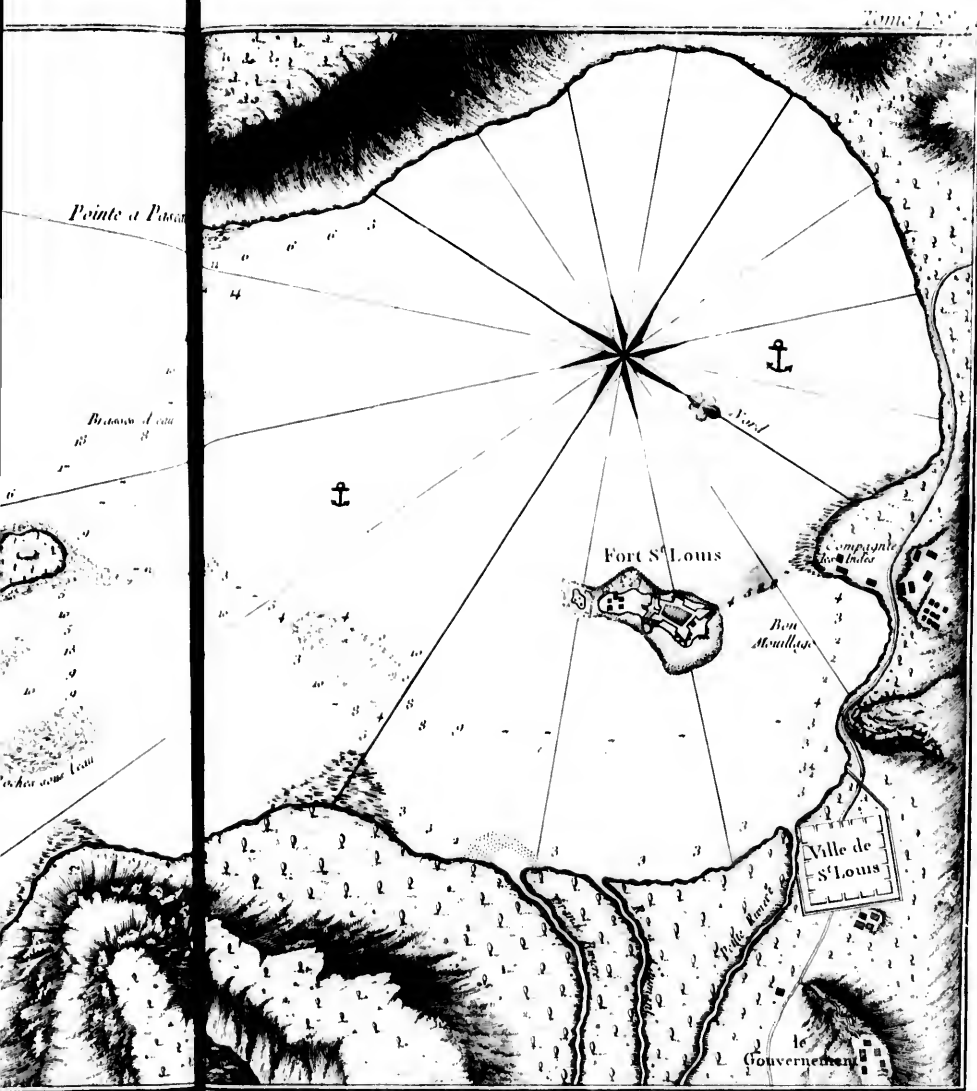






PLAN
DE LA BAYE
SAINT LOUIS
dans
L'ISLE DE S^T DOMINGUE

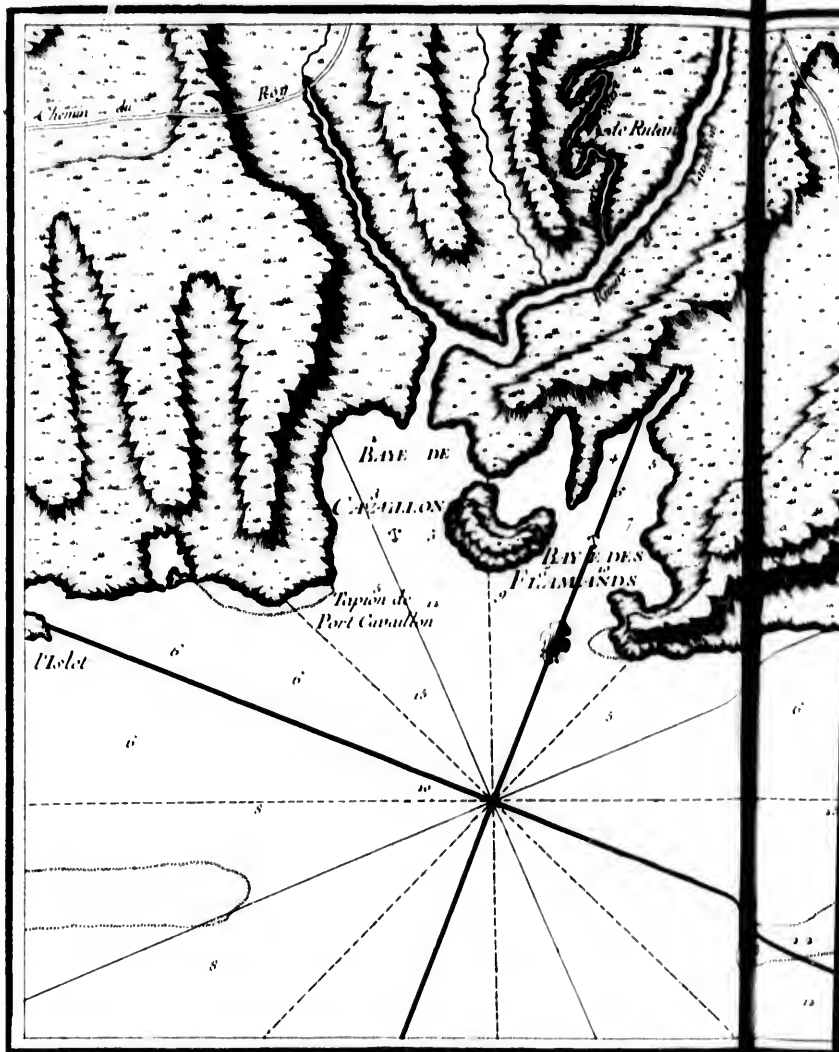
Echelle de Cinq Cent Toises

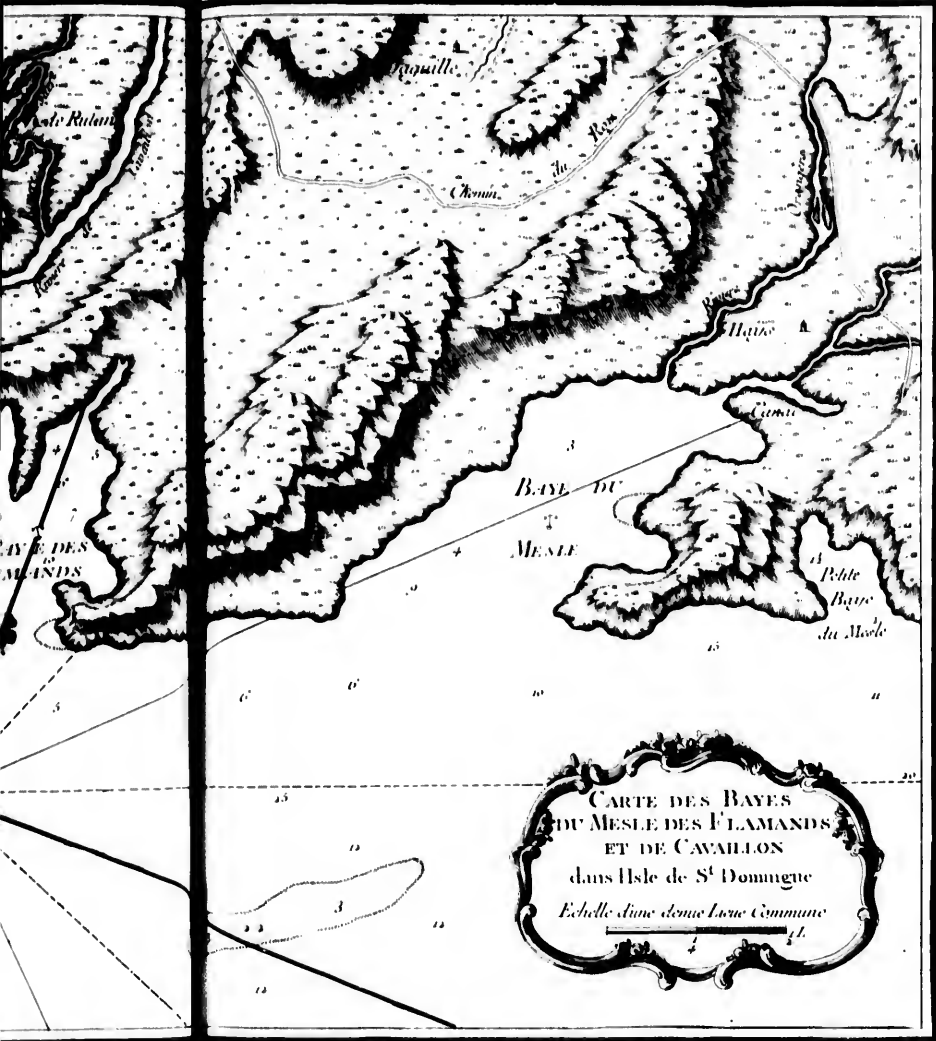





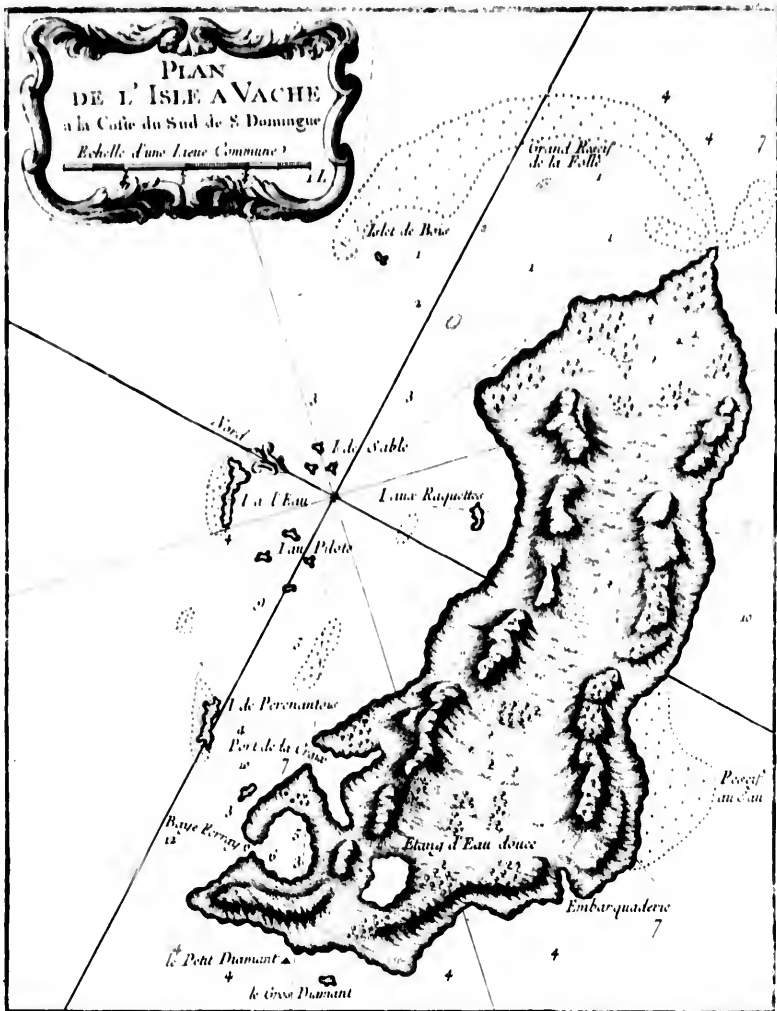





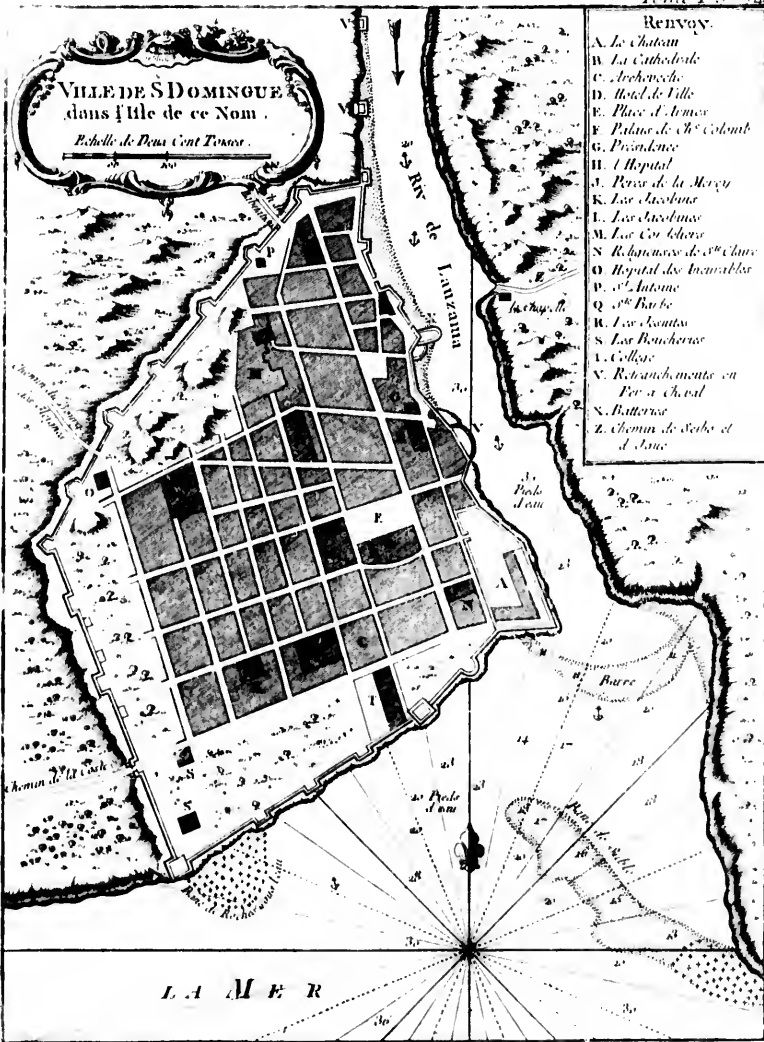












Page

10

10

10

10

10

10

10

10

10

10

10

10

10

10

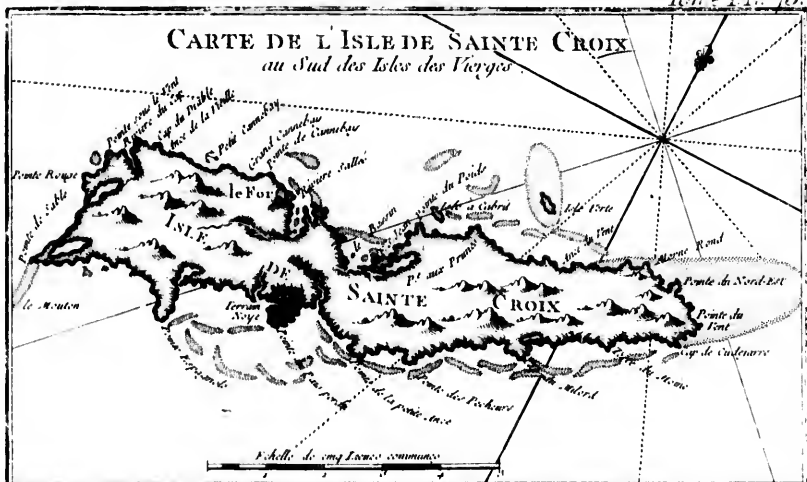
10

10

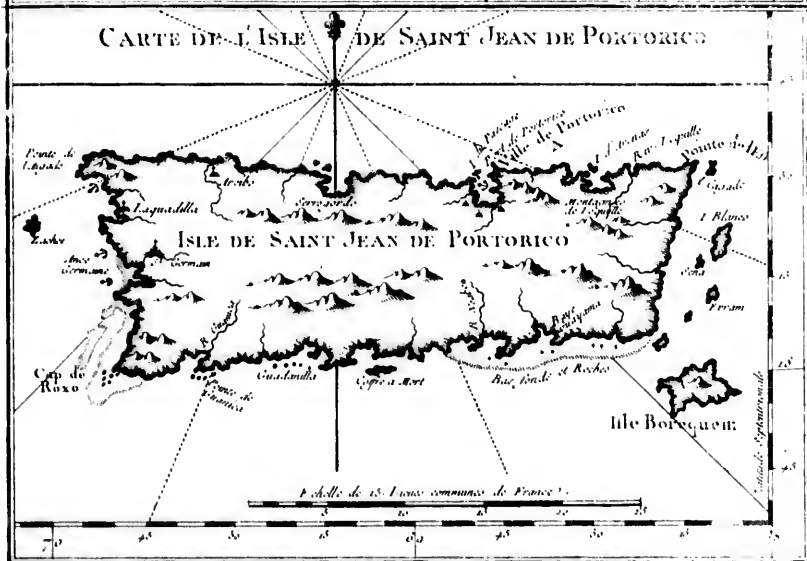
10


10


CARTE DE L'ISLE DE SAINTE CROIX
au Sud des Isles des Vierges

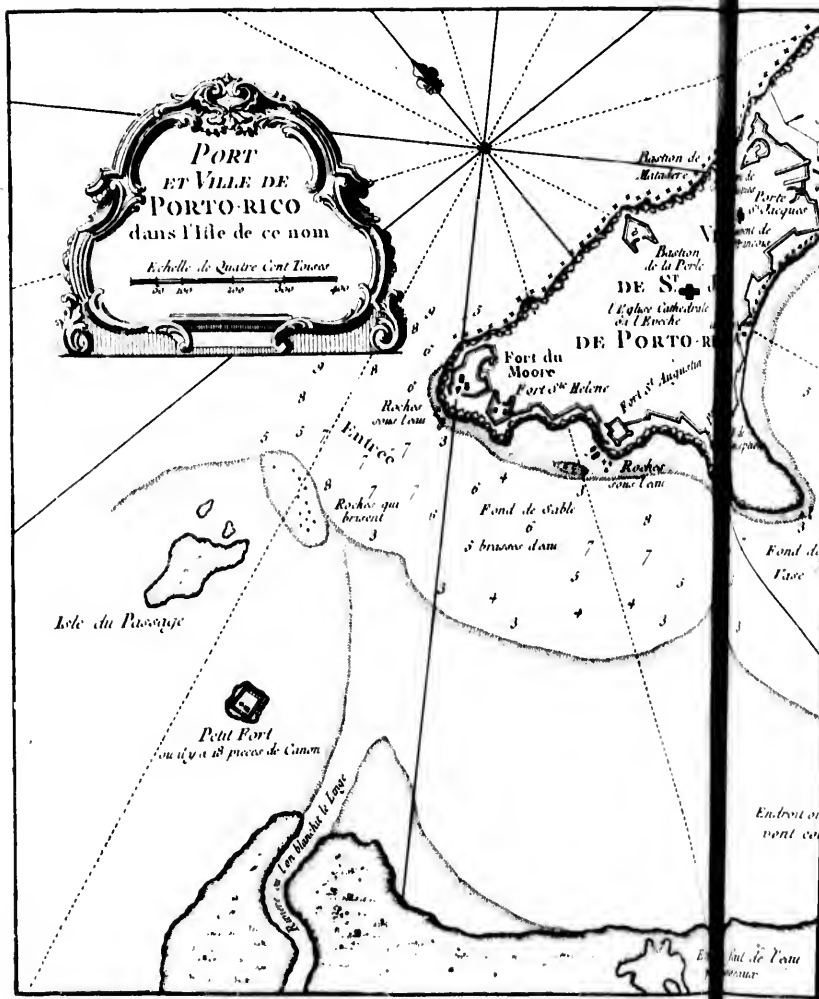


CARTE DE L'ISLE DE SAINT JEAN DE PORTORICO




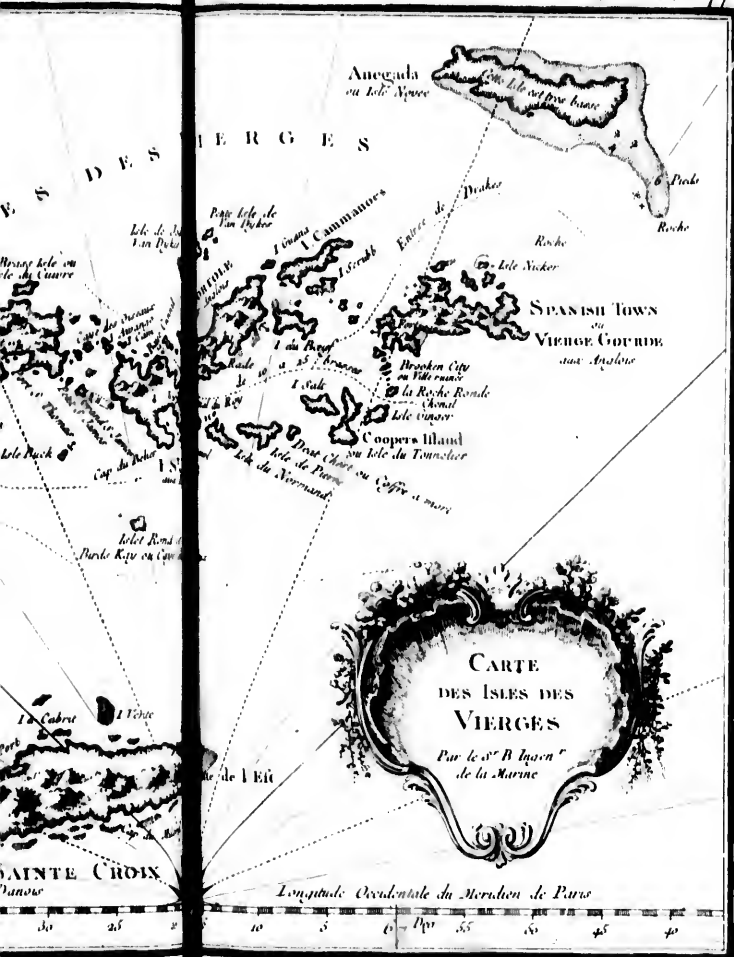





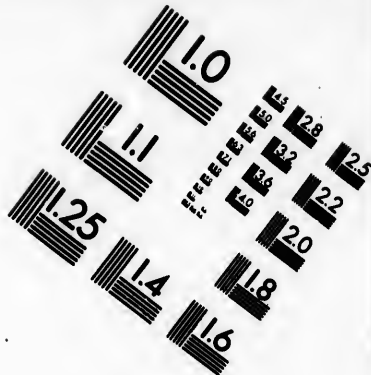
















**IMAGE EVALUATION
TEST TARGET (MT-3)**





**Photographic
Sciences
Corporation**

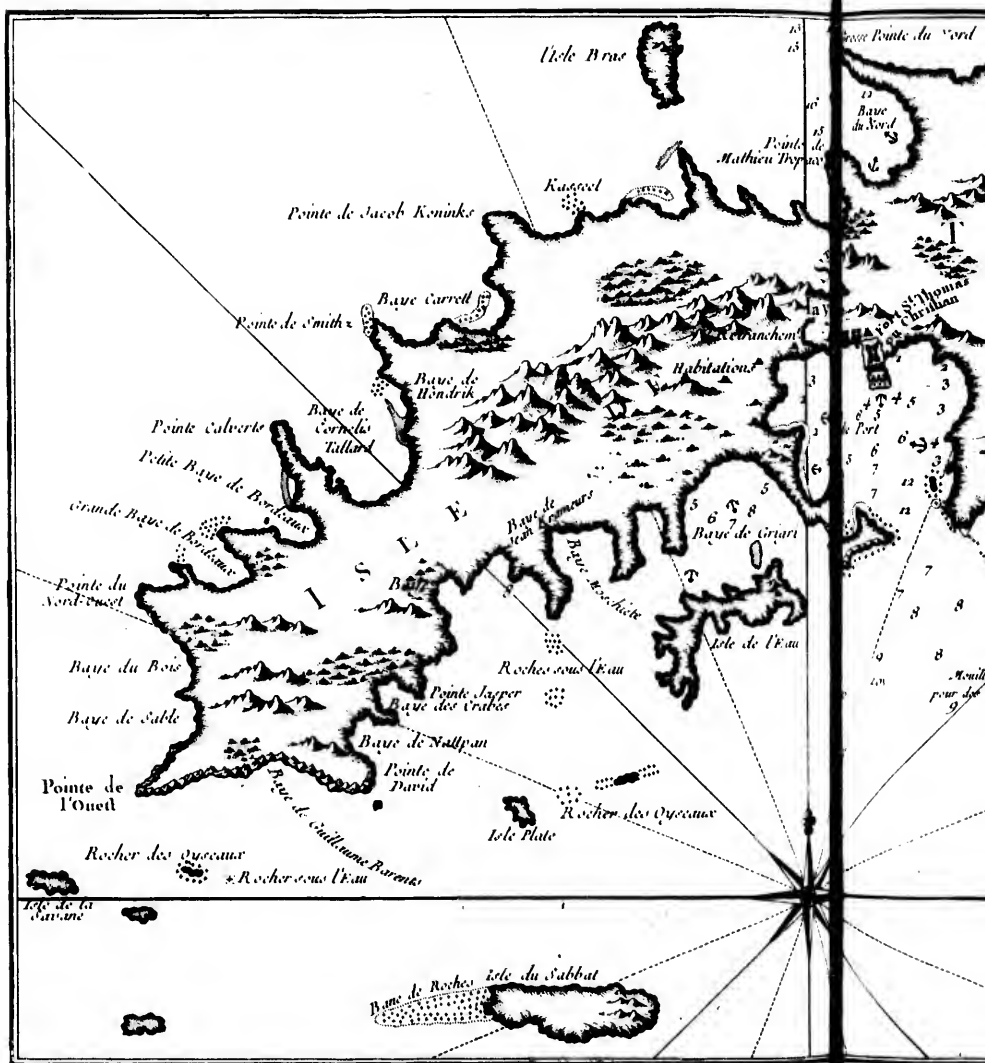
23 WEST MAIN STREET
WEBSTER, N.Y. 14580
(716) 872-4503

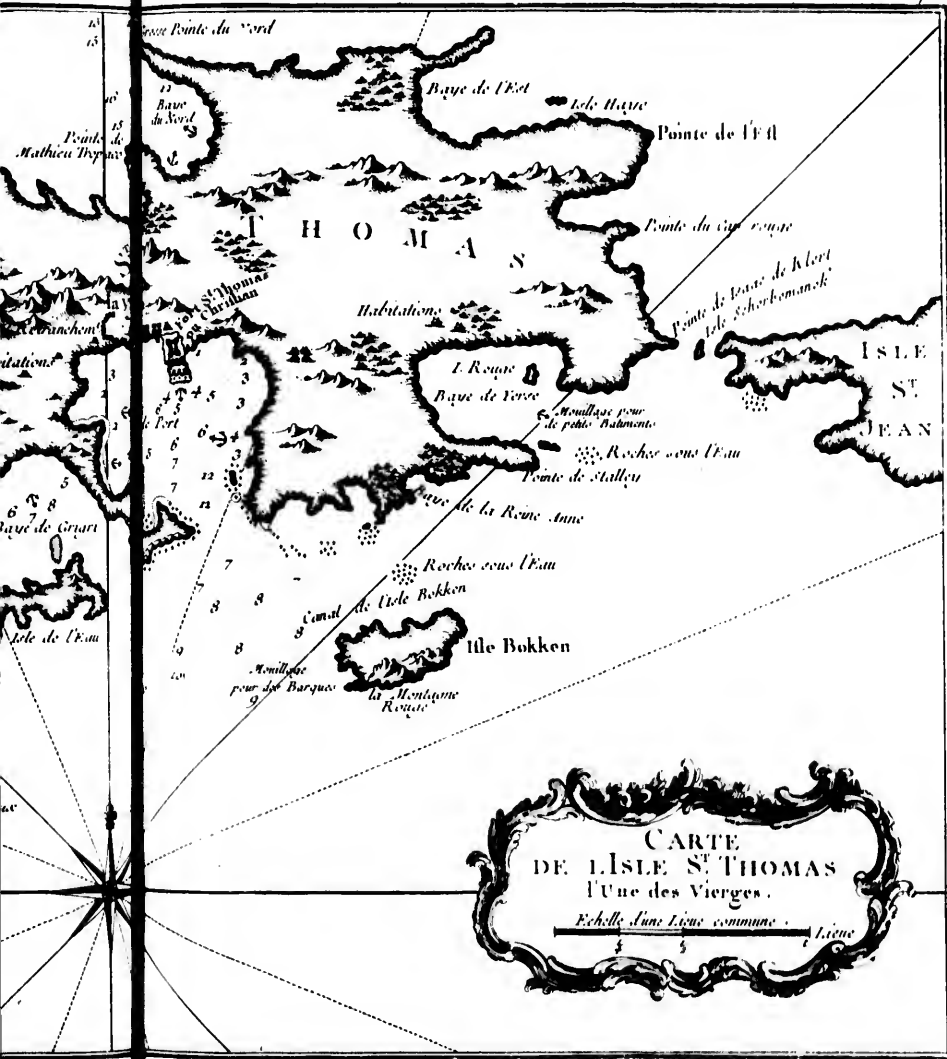
10
E 28
E 32
E 25
E 22
E 20
E 18
E 16

10
E 28
E 32
E 25
E 22
E 20
E 18
E 16



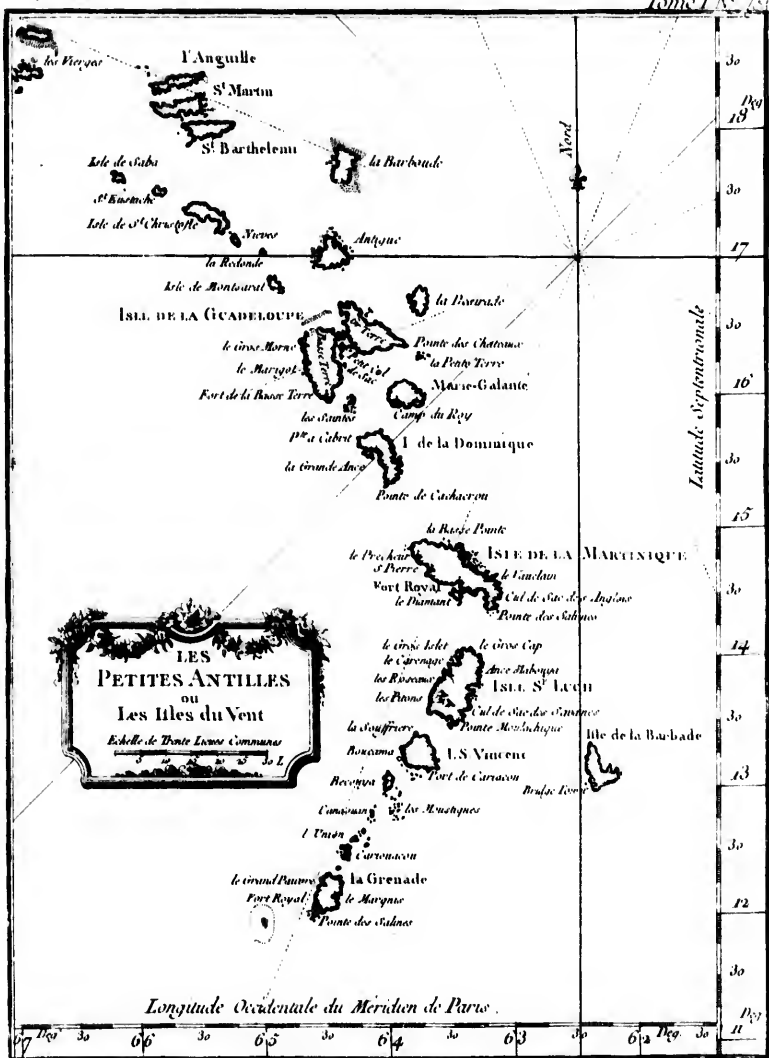







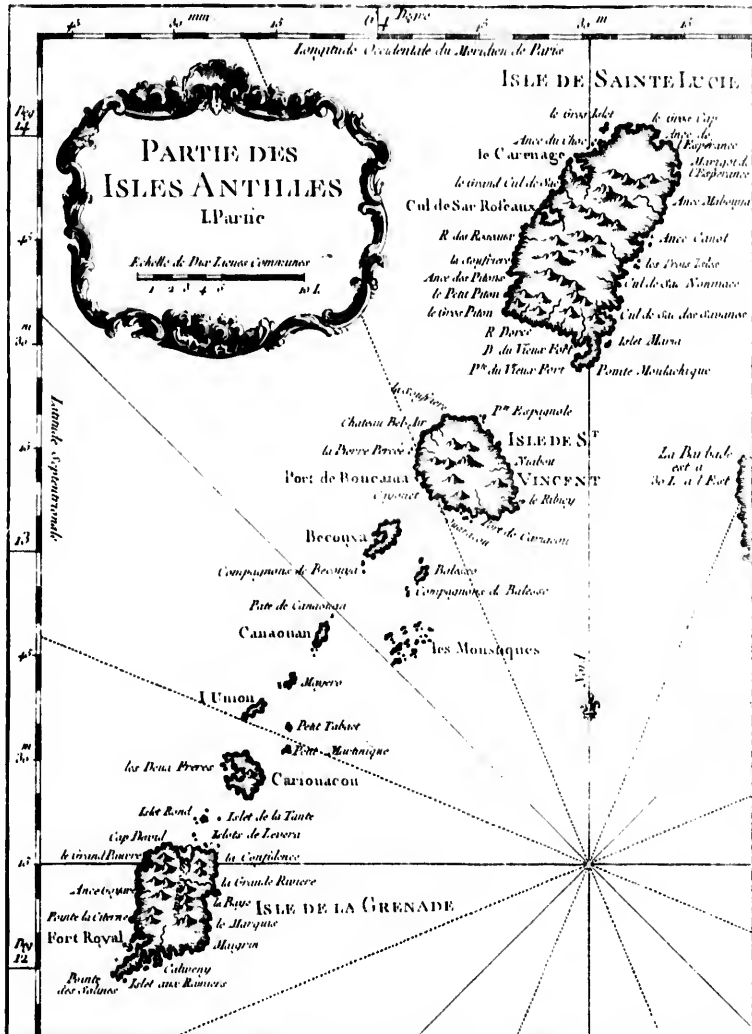
CARTE
DE L'ISLE ST. THOMAS
 l'une des Vierges.
 Echelle d'une Lieue commune.






Voyez ces Isles plus en grand N^{os} 80 N^{os} 81. et N^o 82. Voyez la Barbade N^o 88.




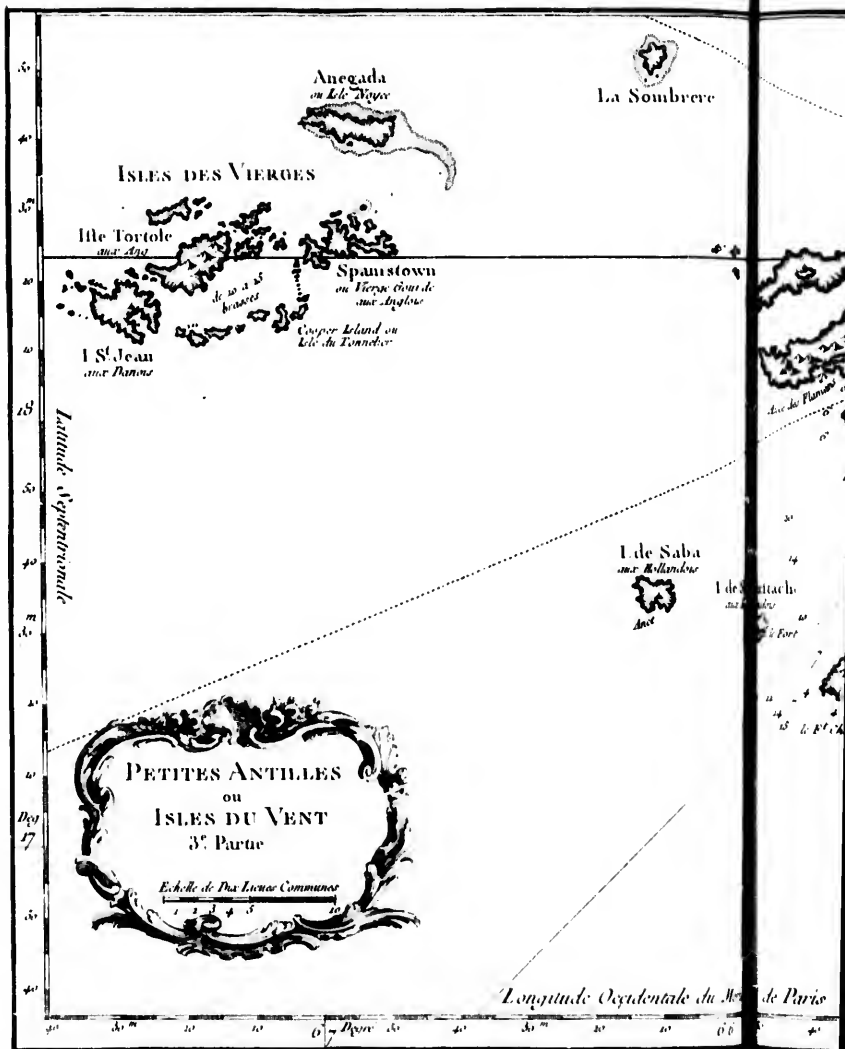












La Sombrière

Nord

Ile de l'Anguille
aux Anglois

Ile St Martin
aux Francoz & aux Hollandoz

Ile St Barthelemy
aux Francoz

Ile de la Barboude
aux Angloz

Ile de Saba
aux Hollandoz

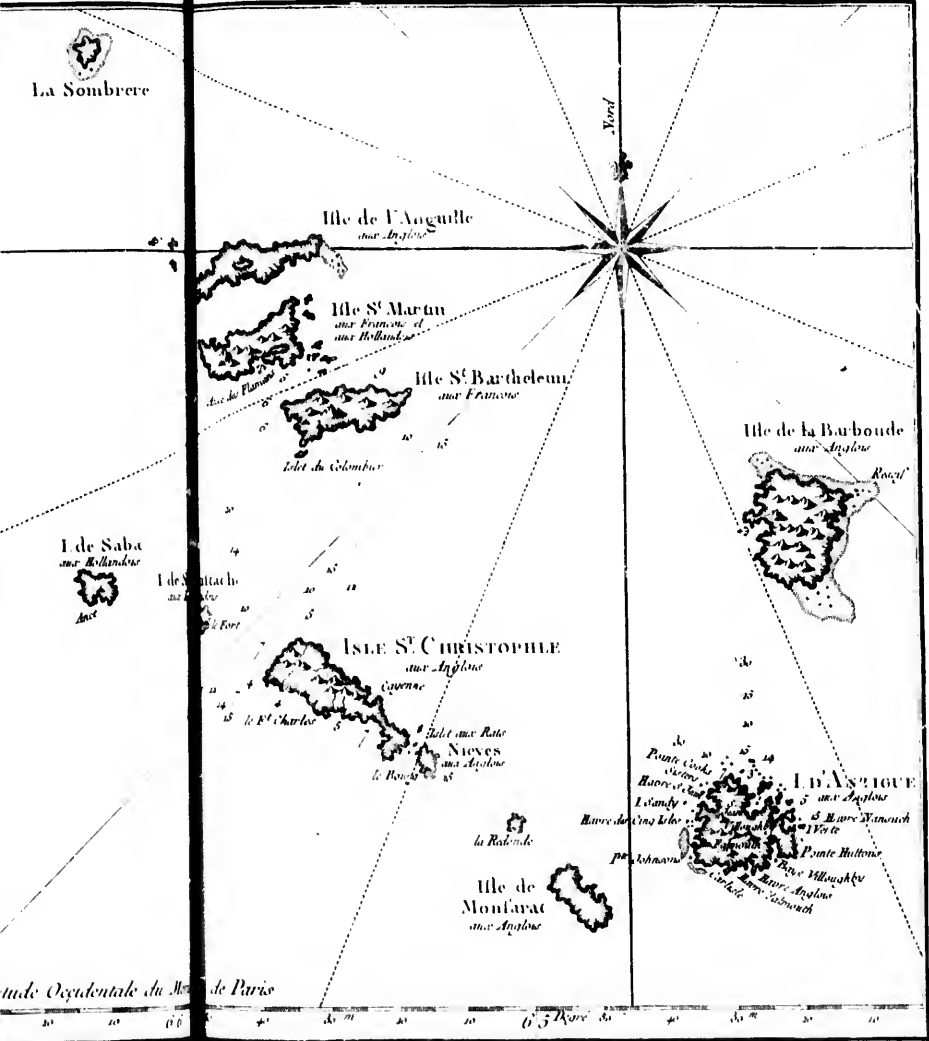
Ile de St Vincent
aux Angloz


ISLE St CHRISTOPHE
aux Angloz


LE St VIGNE
aux Angloz

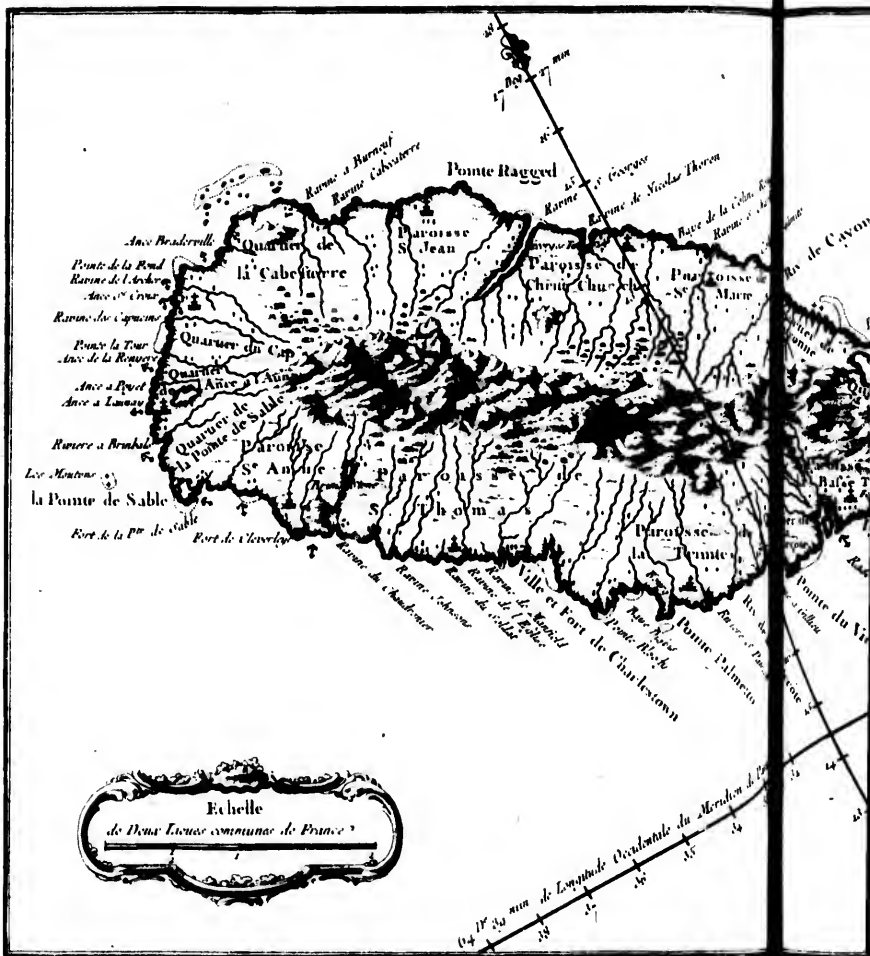
Ile de Montserrat
aux Angloz

Mer Occidentale du Nord de Paris

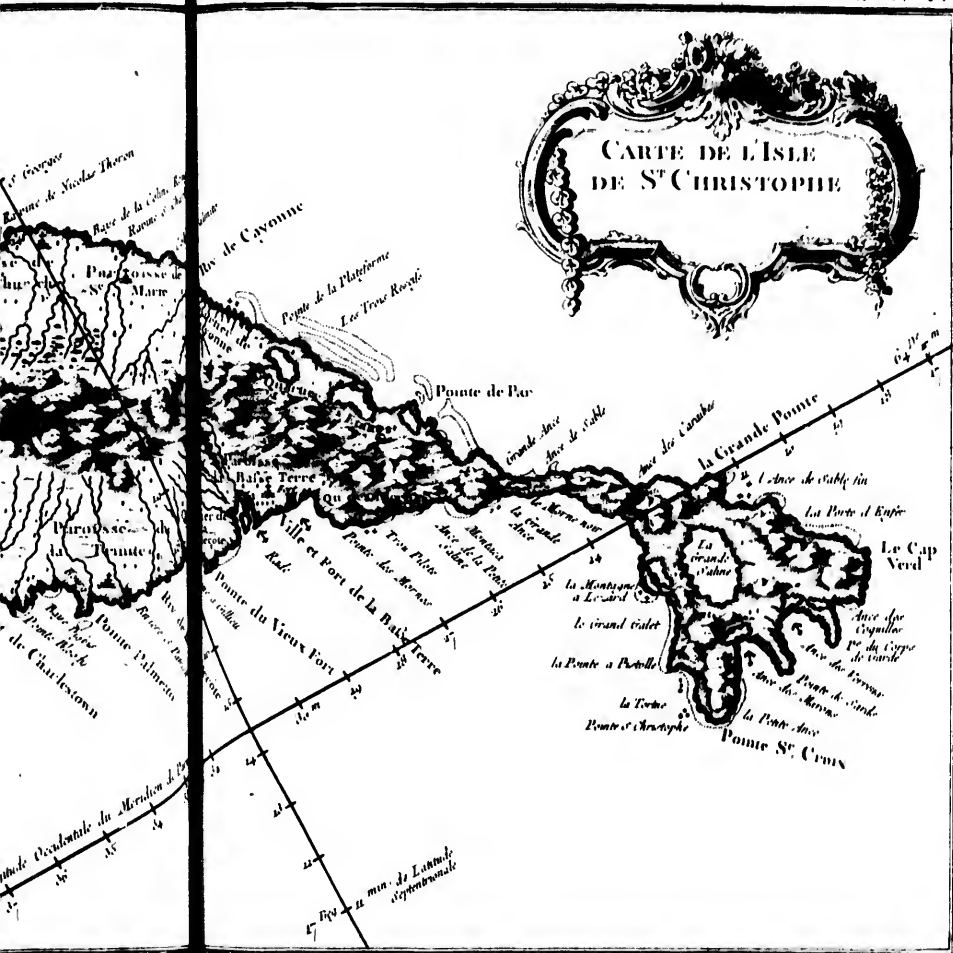









CARTE DE L'ISLE
DE ST CHRISTOPHE







CARTE DE L'ISLE DE NIEVES


Echelle d'une Lieue commune.



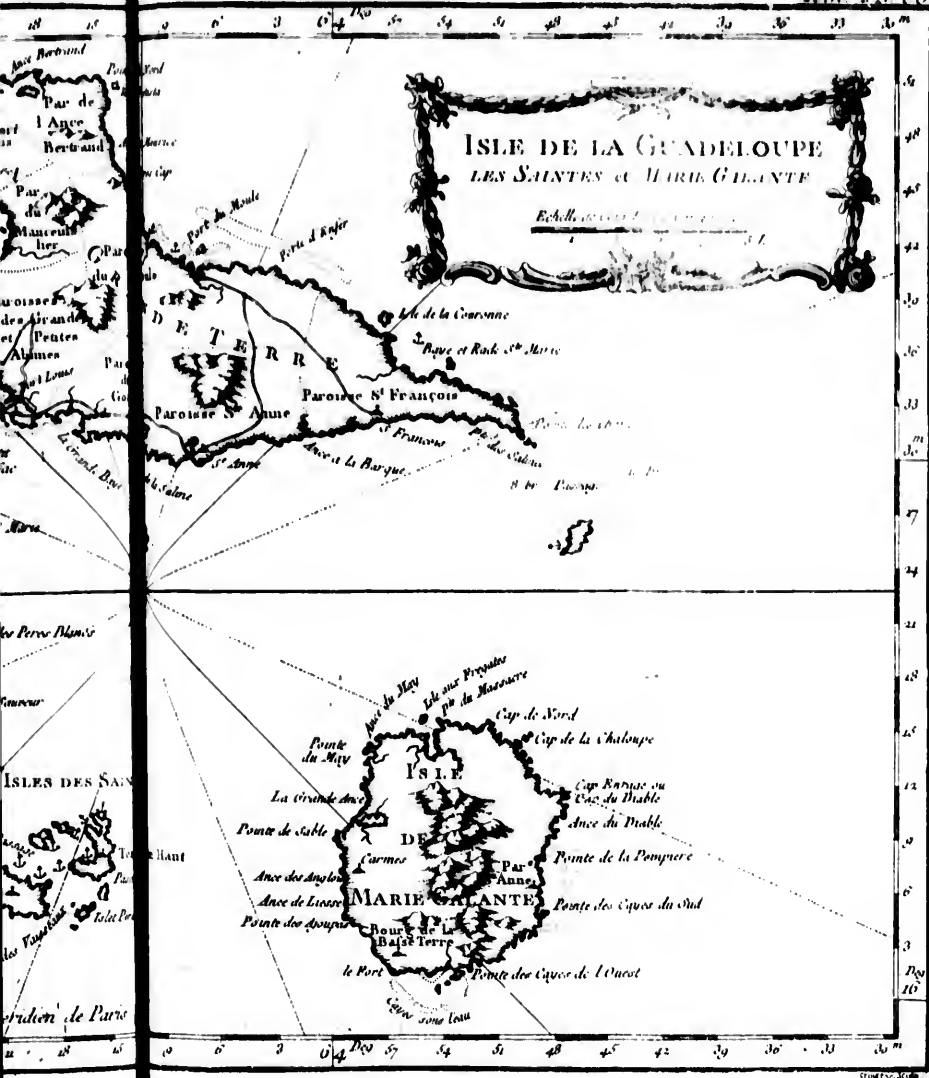
























PARTIE OCCIDENTALE
DE L'ISLE DE LA GUADELOUPE.
Appellée la Baïse Terre

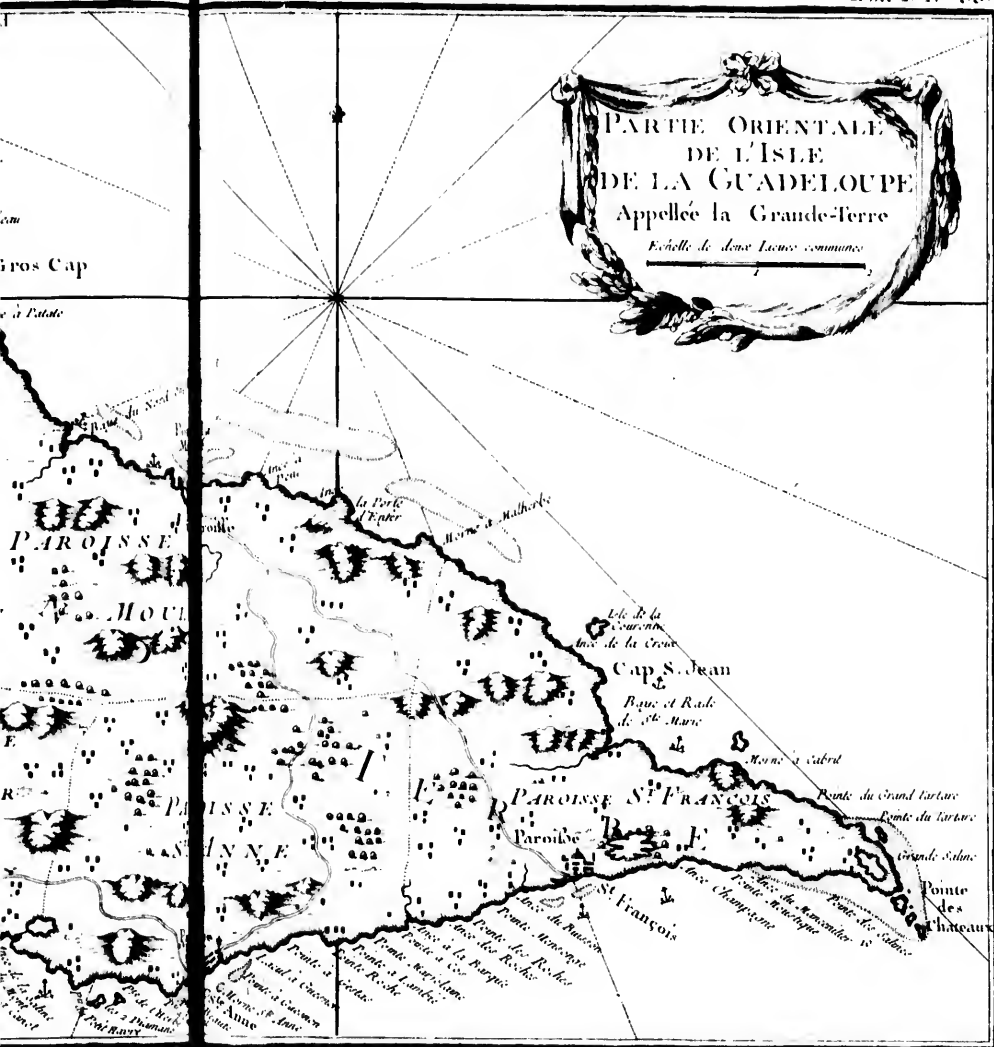
Echelle de Deux Lieues Communes





PARTIE ORIENTALE
DE L'ISLE
DE LA GUADELOUPE
Appellée la Grande-Terre

Echelle de deux Lieues communes



Gros Cap

de la Pointe

PAROISSE MOULIN

PAROISSE S. ANNE

PAROISSE S. FRANÇOIS

Cap S. Jean

Isle de la Couronne
Isle de la Croix

Baye de Rade de St. Marc

Pointe de Cabret

Pointe du Grand Tartare

Pointe du Tartare

Pointe de Saline

Pointe des Chateaux

Pointe de St. François

Pointe de St. François

Pointe de St. François

Pointe de St. François

Pointe de St. François

Pointe de St. François

Pointe de St. François

Pointe de St. François

Pointe de St. François

Pointe de St. François


Pointe de St. François

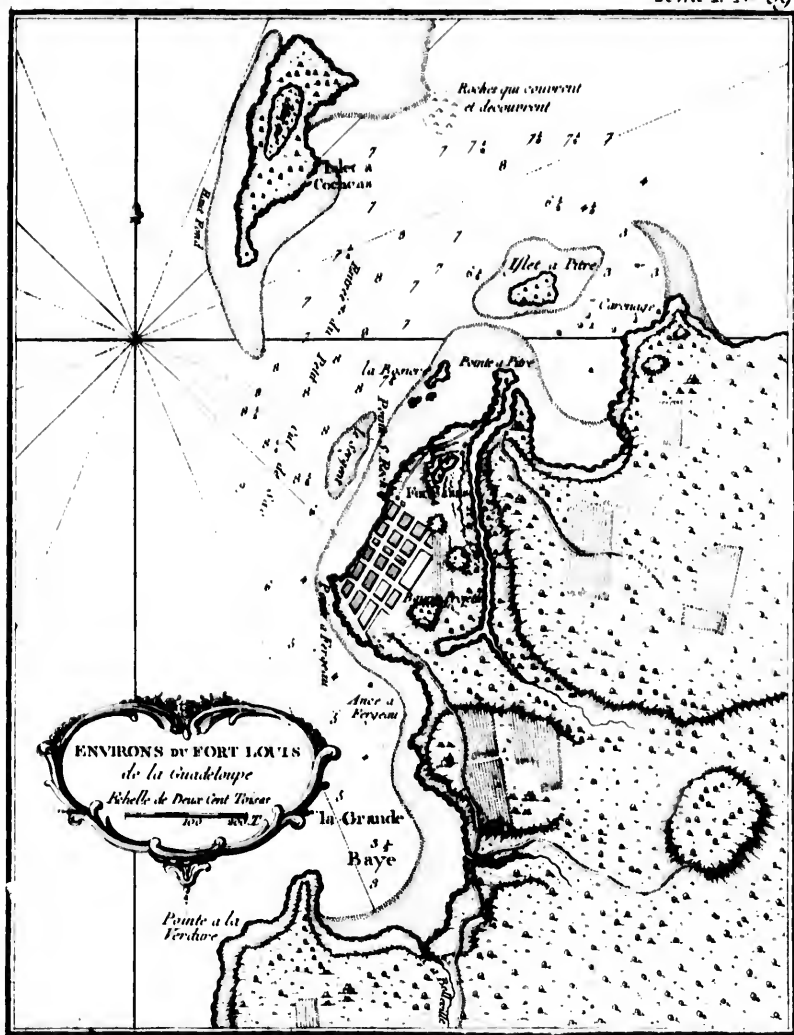
Pointe de St. François

Pointe de St. François

Pointe de St. François

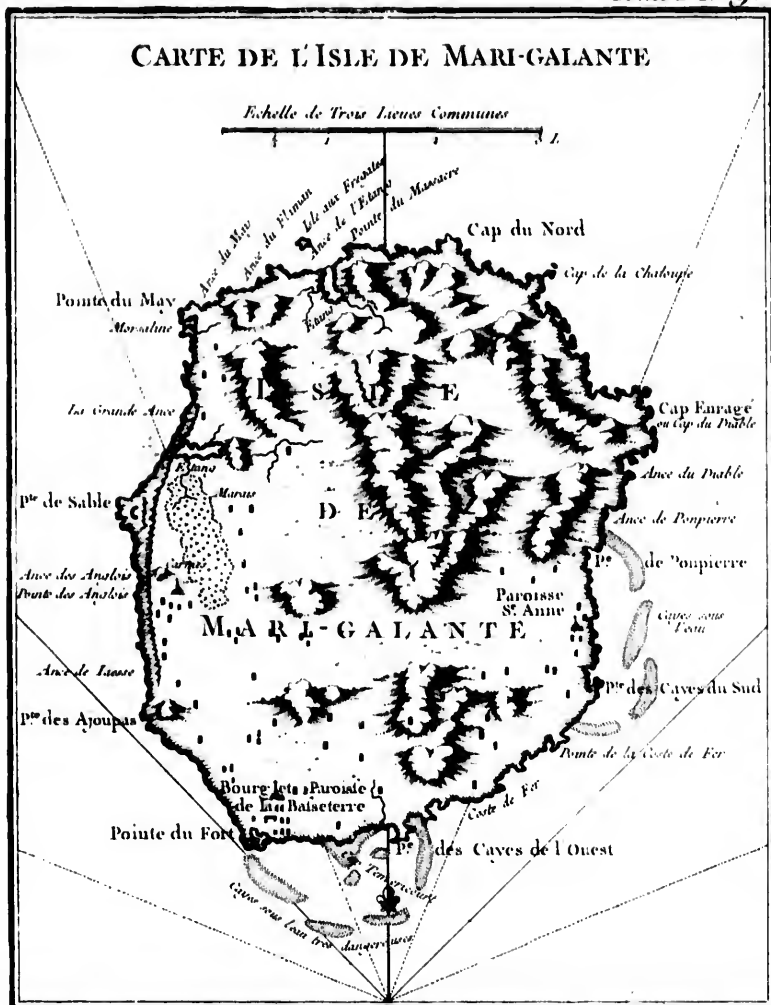
COUREY.









CARTE DE L'ISLE DE MARI-GALANTE

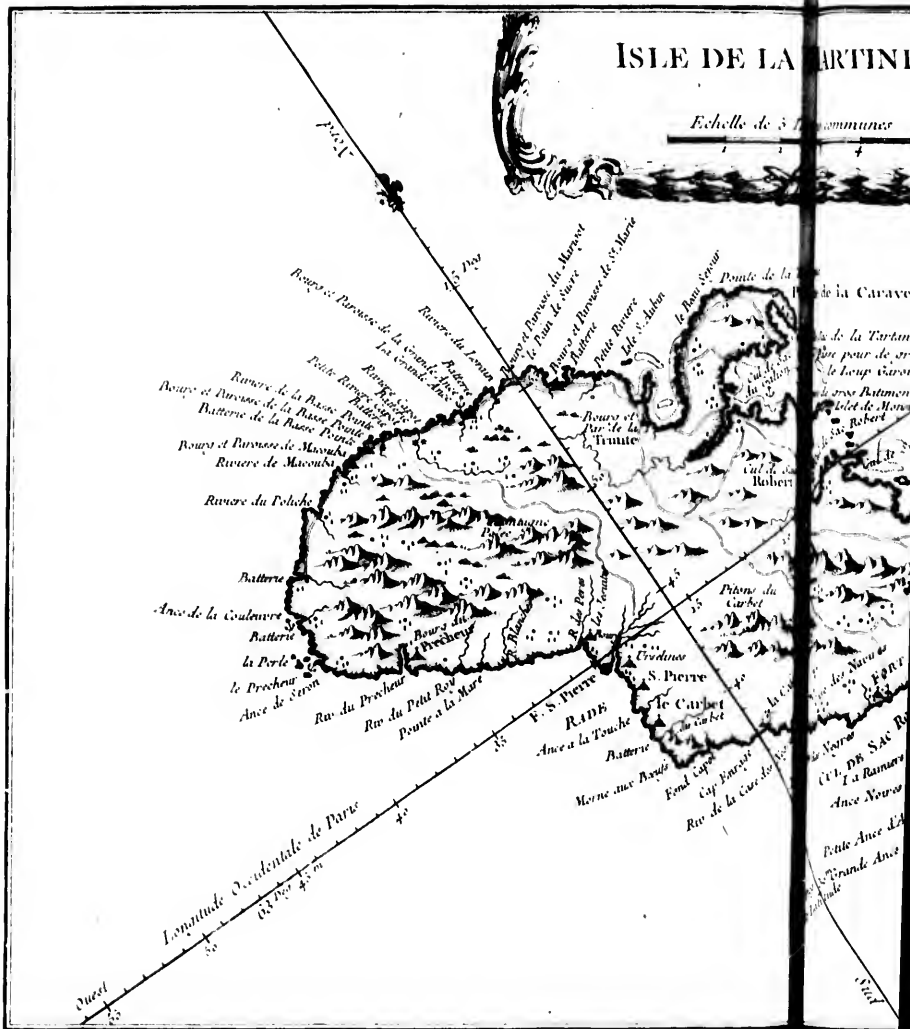








ISLE DE LA MARTINI

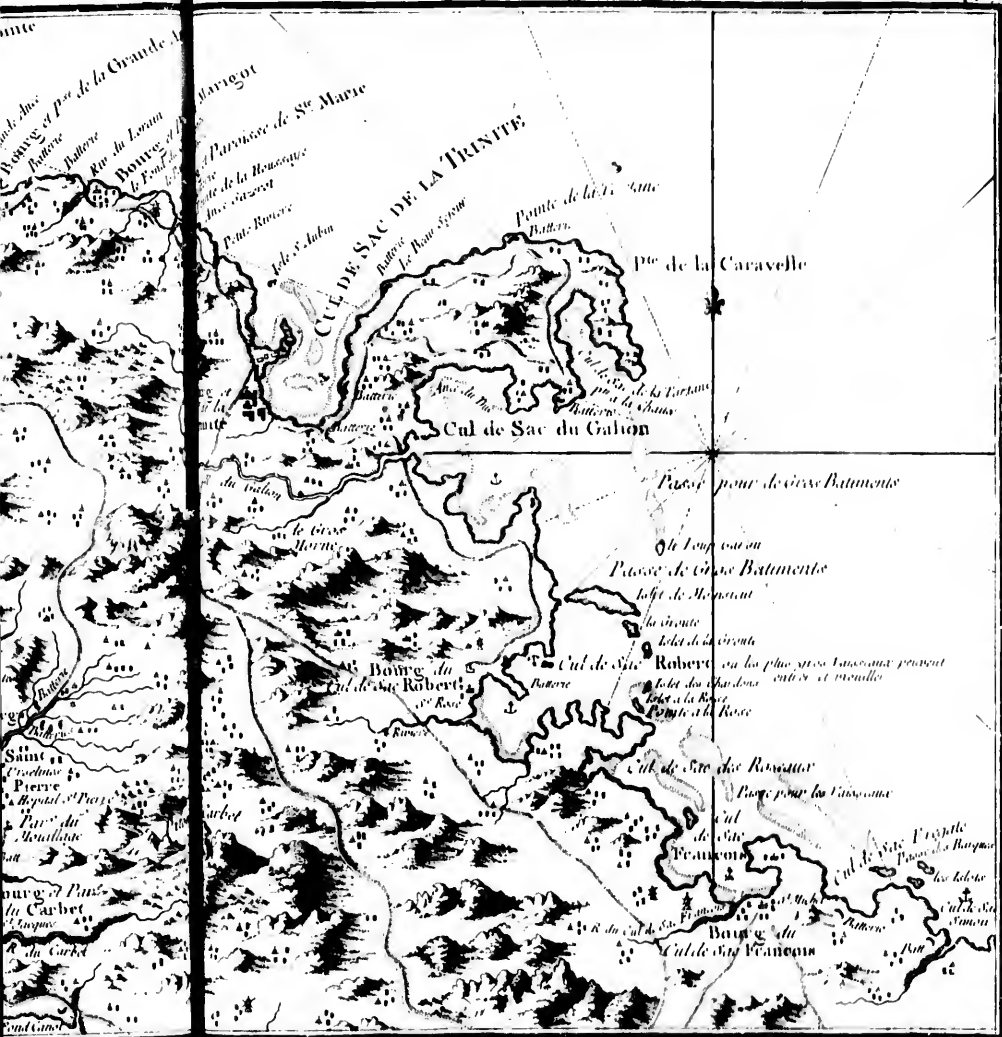
Echelle de 3 Communes



















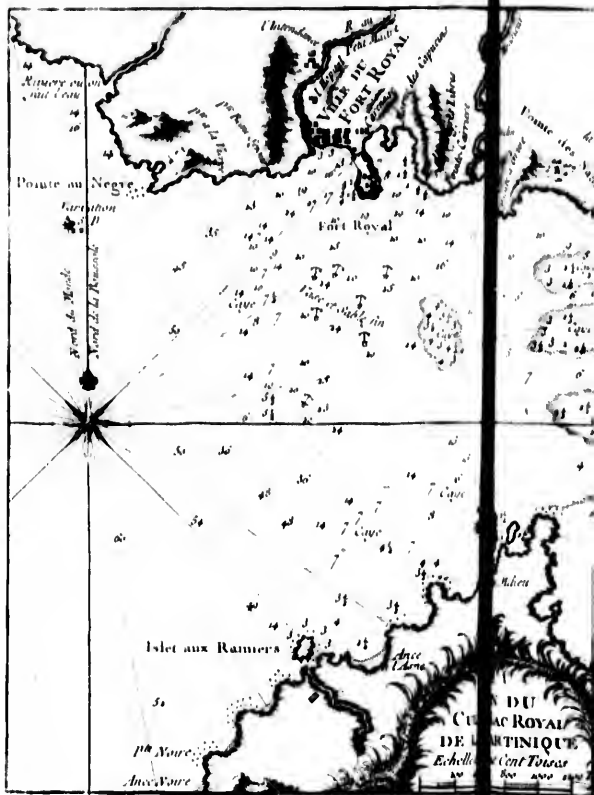


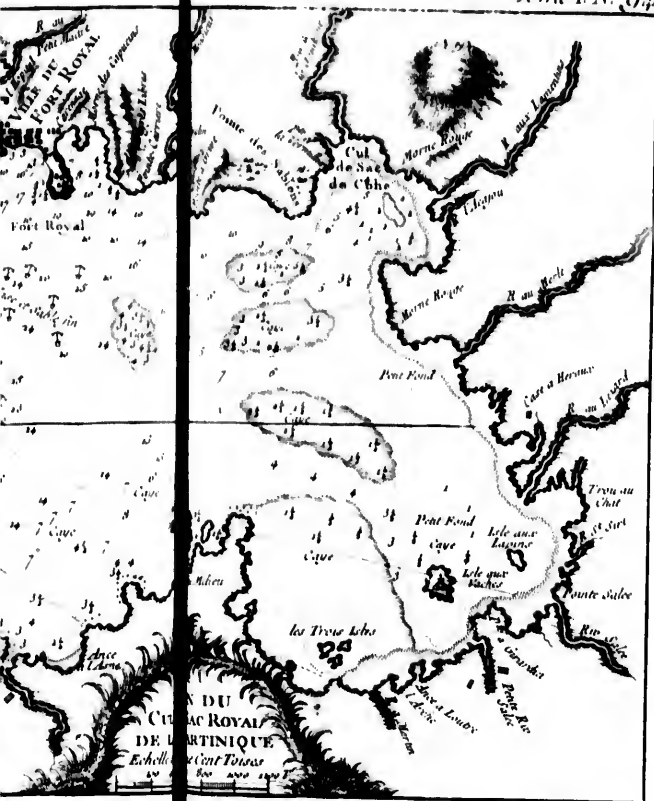
PARTIE MÉRIDIIONALE
DE LA MARTINIQUE


Echelle de Deux Lieues Communes














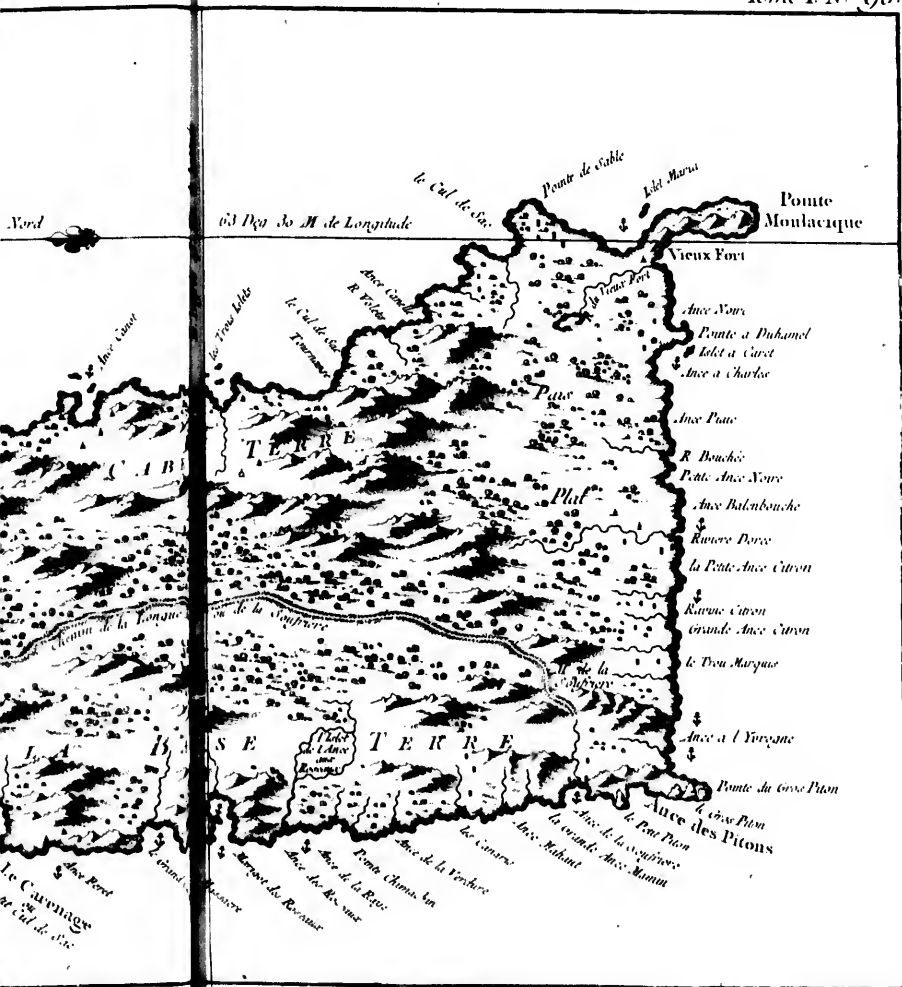
CARTE DE
L'ISLE DE SAINTE LUCIE


Echelle de Trois Lieues Communes

Nord

63 Degrés

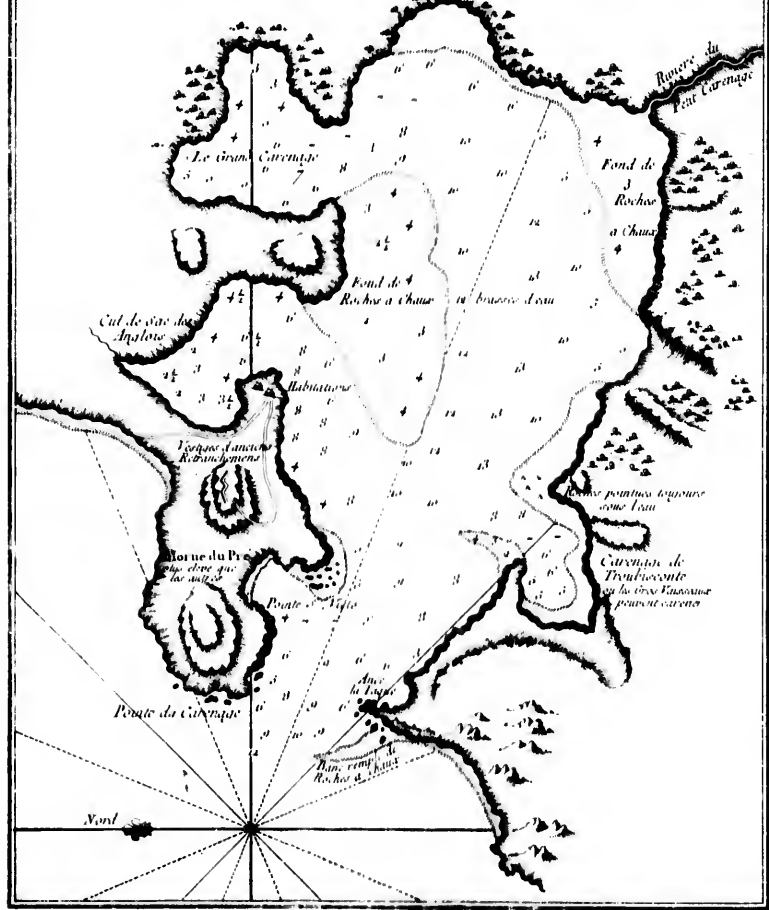
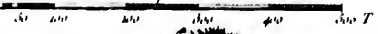






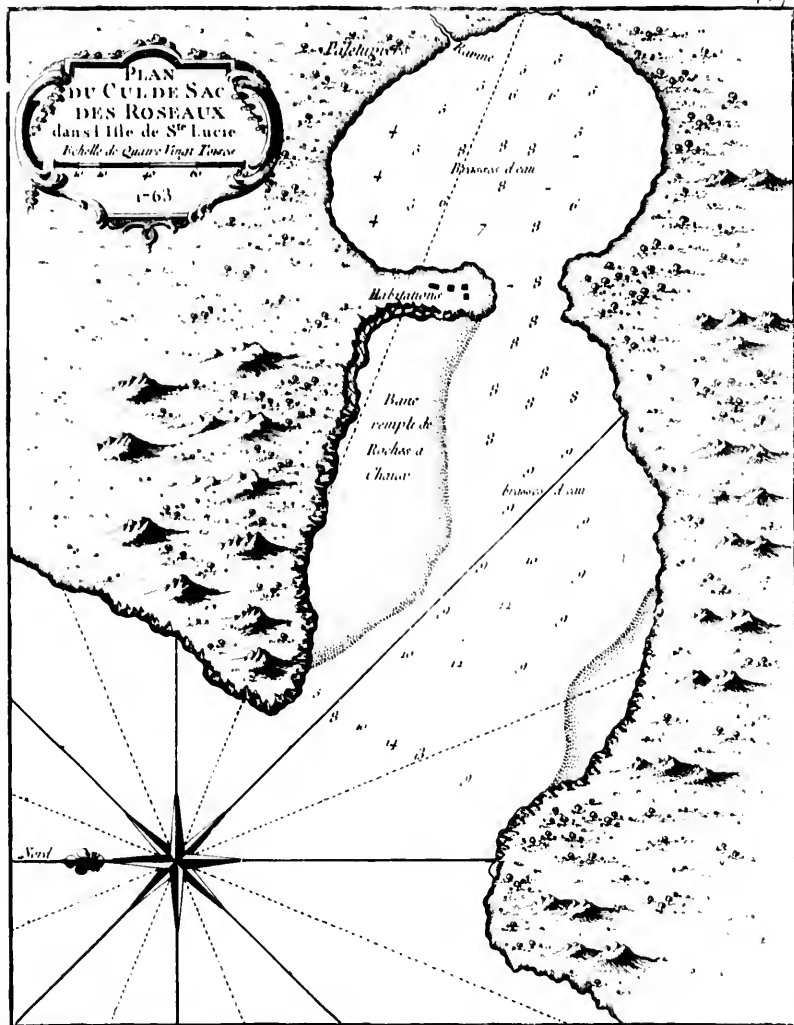
PLAN DU PORT DU CARENAGE ou LE PETIT CUL DE SAC DE L'ISLE S^T LUCIE

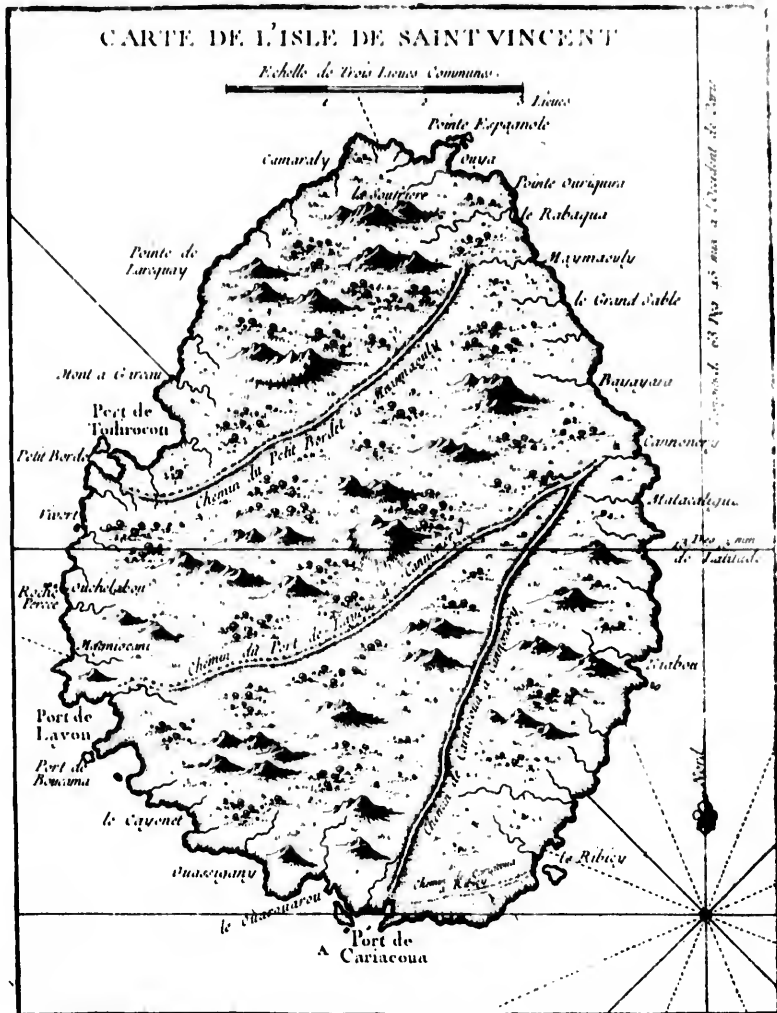
Echelle de Cinq Cent Toises





Voyez la Carte de l'Isle de S^t Lucie N° 95









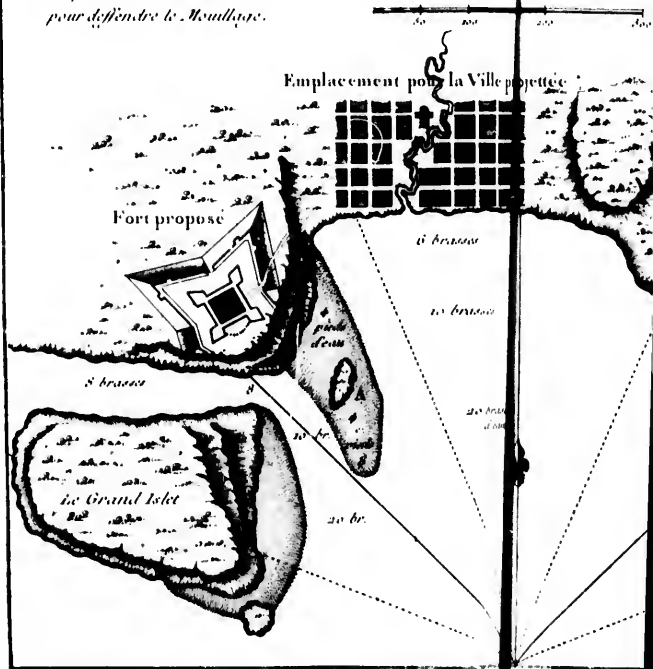


PLAN DU PORT ET DU CARENAGE DE C

A Petits îlots sur les quels
on peut placer des batteries
pour défendre le Mouillage.

Situé dans la Partie du Sud de l'Isle de S^t

Echelle de trois cent Toises



PLAN ET DU CARENAGE DE CARIACOUA

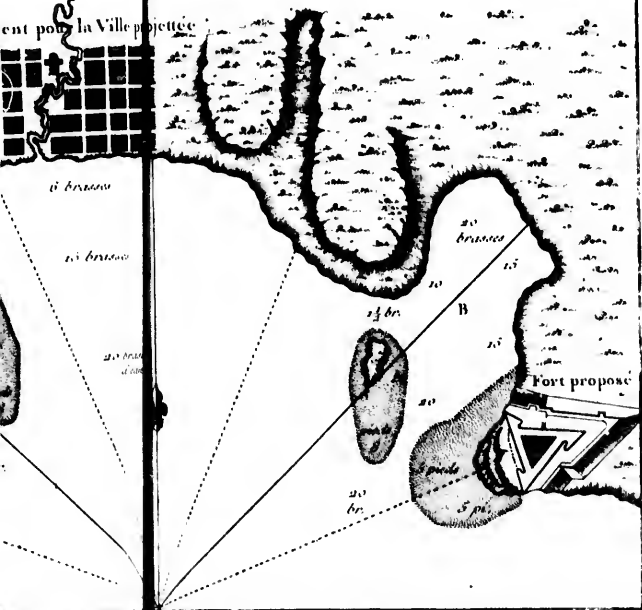
de la Partie du Sud de l'Isle de S^t Vincent


Echelle de trois cent Toises (O)

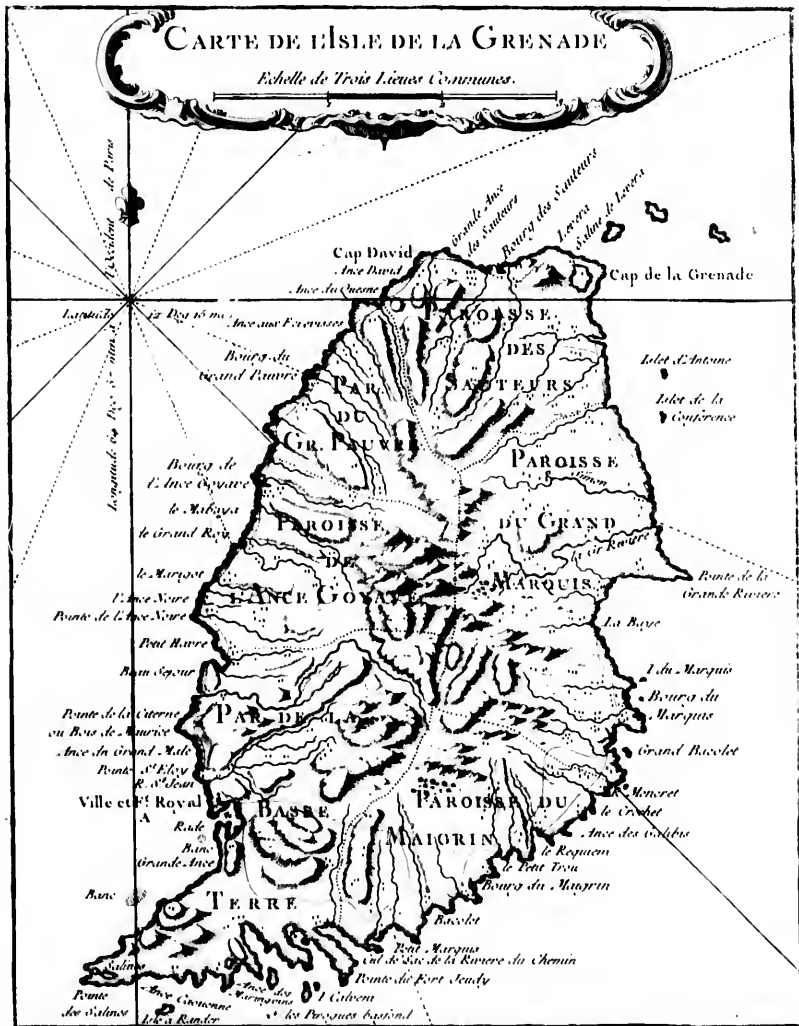
50 100 150 200 Toises

B. Le Carenage ou l'on
peut carener de grands
et de petits Batimens.

ent pour la Ville projetée







A l'Esprit le Plan de la Route et du Port Royal de la Grenade. N^o

