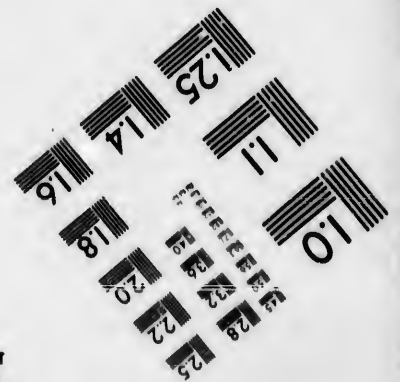




**IMAGE EVALUATION  
TEST TARGET (MT-3)**



**Photographic  
Sciences  
Corporation**

23 WEST MAIN STREET  
WEBSTER, N.Y. 14580  
(716) 872-4503

**CIHM/ICMH  
Microfiche  
Series.**

**CIHM/ICMH  
Collection de  
microfiches.**



**Canadian Institute for Historical Microreproductions / Institut canadien de microreproductions historiques**

**© 1985**



Technical and Bibliographic Notes/Notes techniques et bibliographiques

The Institute has attempted to obtain the best original copy available for filming. Features of this copy which may be bibliographically unique, which may alter any of the images in the reproduction, or which may significantly change the usual method of filming, are checked below.

L'Institut a microfilmé le meilleur exemplaire qu'il lui a été possible de se procurer. Les détails de cet exemplaire qui sont peut-être uniques du point de vue bibliographique, qui peuvent modifier une image reproduite, ou qui peuvent exiger une modification dans la méthode normale de filmage sont indiqués ci-dessous.

- |   |   |
|---|---|
| <input type="checkbox"/> Coloured covers/<br>Couverture de couleur  | <input type="checkbox"/> Coloured pages/<br>Pages de couleur  |
| <input type="checkbox"/> Covers damaged/<br>Couverture endommagée   | <input type="checkbox"/> Pages damaged/<br>Pages endommagées  |
| <input type="checkbox"/> Covers restored and/or laminated/<br>Couverture restaurée et/ou pelliculée   | <input type="checkbox"/> Pages restored and/or laminated/<br>Pages restaurées et/ou pelliculées   |
| <input type="checkbox"/> Cover title missing/<br>Le titre de couverture manque  | <input checked="" type="checkbox"/> Pages discoloured, stained or foxed/<br>Pages décolorées, tachetées ou piquées  |
| <input type="checkbox"/> Coloured maps/<br>Cartes géographiques en couleur  | <input type="checkbox"/> Pages detached/<br>Pages détachées   |
| <input type="checkbox"/> Coloured ink (i.e. other than blue or black)/<br>Encre de couleur (i.e. autre que bleue ou noire)  | <input checked="" type="checkbox"/> Showthrough/<br>Transparence  |
| <input type="checkbox"/> Coloured plates and/or illustrations/<br>Planches et/ou illustrations en couleur   | <input type="checkbox"/> Quality of print varies/<br>Qualité inégale de l'impression  |
| <input type="checkbox"/> Bound with other material/<br>Relié avec d'autres documents  | <input type="checkbox"/> Includes supplementary material/<br>Comprend du matériel supplémentaire  |
| <input checked="" type="checkbox"/> Tight binding may cause shadows or distortion along interior margin/<br>La reliure serrée peut causer de l'ombre ou de la distorsion le long de la marge intérieure   | <input type="checkbox"/> Only edition available/<br>Seule édition disponible  |
| <input type="checkbox"/> Blank leaves added during restoration may appear within the text. Whenever possible, these have been omitted from filming/<br>Il se peut que certaines pages blanches ajoutées lors d'une restauration apparaissent dans le texte, mais, lorsque cela était possible, ces pages n'ont pas été filmées. | <input type="checkbox"/> Pages wholly or partially obscured by errata slips, tissues, etc., have been refilmed to ensure the best possible image/<br>Les pages totalement ou partiellement obscurcies par un feuillet d'errata, une pelure, etc., ont été filmées à nouveau de façon à obtenir la meilleure image possible. |
| <input checked="" type="checkbox"/> Additional comments:<br>Commentaires supplémentaires: Les cartes sont endommagées.  |   |

This item is filmed at the reduction ratio checked below/  
Ce document est filmé au taux de réduction indiqué ci-dessous.

10X	14X	18X	22X	26X	30X
<input type="checkbox"/>	<input checked="" type="checkbox"/>	<input type="checkbox"/>	<input type="checkbox"/>	<input type="checkbox"/>	<input type="checkbox"/>
12X	16X	20X	24X	28X	32X

The copy filmed here has been reproduced thanks to the generosity of:


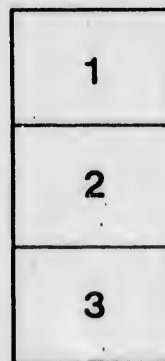

Seminary of Quebec  
Library

The images appearing here are the best quality possible considering the condition and legibility of the original copy and in keeping with the filming contract specifications.

Original copies in printed paper covers are filmed beginning with the front cover and ending on the last page with a printed or illustrated impression, or the back cover when appropriate. All other original copies are filmed beginning on the first page with a printed or illustrated impression, and ending on the last page with a printed or illustrated impression.

The last recorded frame on each microfiche shall contain the symbol  $\rightarrow$  (meaning "CONTINUED"), or the symbol  $\nabla$  (meaning "END"), whichever applies.

Maps, plates, charts, etc., may be filmed at different reduction ratios. Those too large to be entirely included in one exposure are filmed beginning in the upper left hand corner, left to right and top to bottom, as many frames as required. The following diagrams illustrate the method:



L'exemplaire filmé fut reproduit grâce à la générosité de:

Séminaire de Québec  
Bibliothèque

Les images suivantes ont été reproduites avec le plus grand soin, compte tenu de la condition et de la netteté de l'exemplaire filmé, et en conformité avec les conditions du contrat de filmage.

Les exemplaires originaux dont la couverture en papier est imprimée sont filmés en commençant par le premier plat et en terminant soit par la dernière page qui comporte une empreinte d'impression ou d'illustration, soit par le second plat, selon le cas. Tous les autres exemplaires originaux sont filmés en commençant par la première page qui comporte une empreinte d'impression ou d'illustration et en terminant par la dernière page qui comporte une telle empreinte.

Un des symboles suivants apparaîtra sur la dernière image de chaque microfiche, selon le cas: le symbole  $\rightarrow$  signifie "A SUIVRE", le symbole  $\nabla$  signifie "FIN".

Les cartes, planches, tableaux, etc., peuvent être filmés à des taux de réduction différents. Lorsque le document est trop grand pour être reproduit en un seul cliché, il est filmé à partir de l'angle supérieur gauche, de gauche à droite, et de haut en bas, en prenant le nombre d'images nécessaire. Les diagrammes suivants illustrent la méthode.

ails  
du  
odifier  
une  
image

rrata  
to

peiture,  
n à

32X

Henry Cartwright

Bibliothèque,  
Séminaire de Québec  
rue de l'Université,  
Québec 4, QUE.

*Lieut. Charles Inglis  
Mayenne  
1798.*



**GEOGRAPHIE  
MANUEL**



## A V I S.

Cette nouvelle Edition est non-seulement revue, & corrigée avec beaucoup de soin, mais elle est augmentée sur la dernière.

1°. La Géographie est corrigée, & l'on y est entré dans des détails très-intéressans, pour donner la connoissance des Etats & Empires.

2°. Les distances des Routes sont rectifiées.

3°. La partie des Changes & des Monnoies est de nouveau travaillée.

4°. L'on a aussi rectifié les erreurs qui s'étoient glissées dans les Usances de chaque Ville, au sujet des Lettres de Change & Billers de Commerce, les jours de faveur, les jours de paiement, & ceux auxquels il faut faire protester à défaut de paiement.

5°. La réduction des especes différentes, &c. au pied courant de la France, est bien plus exacte, étant très-utile pour le Commerce.

6°. Les Poids, Mesures, Jaugeages, &c. de tous les différens Pays, Etats, avec leurs divisions en toutes especes, Boissons & autres.

Les différens Aunages & Toisés.

La maniere de compter les distances d'une Ville à une autre, par Lieues, Milles, Stades, &c.

Ce que l'on a à dépenser par jour à proportion de son revenu.

Le Prix de la Pinte de Vin, &c.

Tous ces différens objets étant d'une grande utilité, ont été vérifiés de nouveau.

Nota. Pour éviter que le Public ne soit trompé par les Editions contrefaites, nous prévenons que tous les Exemplaires de cette Edition seront signés par l'un de nous.

*Onfroy*

Chez

LE  
**GEOGRAPHIE**  
 MANUEL,  
 C O N T E N A N T

La Description de tous les Pays du Monde, leurs qualités, leur climat, le caractère de leurs Habitans, leurs Villes capitales, avec leurs distances de Paris, & les Routes qui y menent, tant par Terre que par Mer; les Changes & les Monnoies étrangères évaluées en Livres Tournois de France, d'après les essais & prix fixés par le Tarif du 15 Mai 1773, ordonné par Arrêt du Conseil du Roi du 15 Septembre 1771; la maniere de tenir les Ecritures de chaque Nation; la réduction de toutes les especes au pied courant de France, de la Livre & des Poids des différens Pays à ceux de Paris; les différentes mesures, &c.

Par M. l'Abbé EXPILLY, des Académies des Sciences & Belles-Lettres de Prusse, &c. &c. &c.

NOUVELLE ÉDITION,  
 avec des Cartes Géographiques.

50 sols relié.

A P A R I S,

Chez { COUTURIER fils, Libraire, Quai  
 des Augustins, près l'Eglise.  
 Et ONFROY, Libraire, rue du Hurepoix,  
 près du Pont Saint-Michel.

M. D C C. L X X X I I.

Avec Privilège du Roi.



3  
de  
no  
da  
gr  
da  
gr  
ge  
ro  
qu  
me

les  
ch

&  
tio

titu  
des  
fon  
vra  
mê

que  
d'u  
tion  
& c

1  
Edu  
fiste  
Ruf  
para  
de l





P R É F A C E .

L'EMPRESSEMENT avec lequel on a enlevé les différentes Editions de cet Ouvrage, est un garant de la satisfaction du Public, & en même-temps un nouveau motif de le perfectionner. L'on trouvera dans ce petit Volume un précis de ce que la Géographie a de plus intéressant & de plus nécessaire dans le commerce ordinaire de la vie. Ce *Géographe Manuel* offre un guide utile aux Voyageurs. Quant aux personnes sédentaires, elles pourront suivre sur la carte, sans s'égarer, les Routes qui y sont tracées, & parcourir des pays immenses en très-peu de temps.

Les lieues pour l'étendue des pays sont toujours les mêmes, c'est-à-dire, de 3000 pas géométriques chacune, ou de 20 au degré.

Il en est de même des lieues des routes de mer, & des autres routes lorsqu'il n'y a point d'explication particulière.

Les Abrégés servent de ressource contre l'ingratitude de la mémoire, & préviennent la confusion des idées. Il seroit à souhaiter que les Auteurs qui font des Abrégés ne les fissent que d'après des Ouvrages plus étendus qu'ils eussent composés eux-mêmes : par-là ils seroient plus en état de ne saisir que l'essentiel des choses. On sçait que c'est le fruit d'une longue étude de pouvoir rappeler les notions particulières à des connoissances universelles, & de bien généraliser les objets.

Les augmentations indispensables faites dans cette Edition, quant à la Partie géographique, ne consistent que dans l'état actuel de la Pologne, dont la Russie, l'Empire & le Roi de Prusse ont fait un partage, & réduit le Royaume de Pologne & le Duché de Lithuanie à près d'un tiers de ce qu'ils étoient.



L'on a fait des augmentations au sujet de la France, article intéressant pour les Etrangers, & même pour nombre de François qui à peine connoissent leur pays. L'on y a aussi ajouté des détails curieux à l'article de Paris.

La partie du Commerce a été travaillée de nouveau.

La partie des Monnoies est entièrement corrigée; l'évaluation des Monnoies étrangères en Livres Tournois de France, a été faite d'après les essais & prix fixés par le Tarif du 15 Mai 1773, ordonné par Arrêt du Conseil du Roi du 15 Septembre 1771, par M. Clément, Maître Ecrivain & Arithméticien, Auteur du Tableau Général du Commerce de France, &c.

Les personnes qui auroient quelques observations à faire sur cet Ouvrage, sont priées de les communiquer aux Libraires; ils les recevront avec plaisir, & ils en feront l'usage que l'on a fait jusqu'à présent, de celles que l'on a bien voulu communiquer.



Al  
Glob  
Leve  
leil  
Chro  
Divif  
De l'  
Etats  
ma  
Des E  
Etats  
tric  
Pays-  
Cércl  
Etats  
l'Er  
Villes  
De l'A  
Du D  
De l'E  
De la  
Curio  
De la  
De l'E  
De l'  
du l'  
Du Ro  
Sicil  
— d  
Des E  
d'Au  
De la F  
nife  
— d  
Du gra  
cane  
Du Du  
— d  
— d  
De la  
Mari

## T A B L E

*Du contenu en cet Ouvrage.*

<b>A</b> brégé de la Sphère, page. . . . .	I	De l'Isle de Malte. . . . .	119
Globe Terrestre. . . . .	10	De la République de Ra- guse. . . . .	121
Lever & coucher du So- leil. . . . .	17 & 78	De la Principauté de Monaco. . . . .	122
Chronologie des Temps. . . . .	22	— de Piombino . . . . .	123
Division de l'Europe. . . . .	23	Des Duchés de Lorraine & de Bar. . . . .	123
De l'Allemagne. . . . .	25	De la Pologne. . . . .	124
Etats Souverains d'Alle- magne. . . . .	28	Du Duché de Curlande. . . . .	127
Des Electeurs. . . . .	29	Du Portugal. . . . .	127
Etats de la Maison d'Au- triche en Allemagne. . . . .	39	Des Provinces-Unies.. . . .	129
Pays-Bas Autrichiens. . . . .	41	De la Russie. . . . .	132
Cercles de l'Empire. . . . .	42	De la Suede. . . . .	135
Etats Ecclésiastiques de l'Empire. . . . .	43	Des Suisses & des Gri- sons, &c. . . . .	137
Villes Impériales. . . . .	46	De la République de Geneve. . . . .	139
— Anféatiques. . . . .	47	De la Turquie en Europe. . . . .	139
De l'Angleterre. . . . .	49	De la Moldavie. . . . .	142
Du Danemarck, &c. . . . .	54	De la Valaquie. . . . .	142
De l'Espagne. . . . .	56	De la petite Tartarie <i>ou</i> Crimée. . . . .	143
De la France. . . . .	59	De l'Asie en général. . . . .	144
Curiosités de Paris. . . . .	73	De l'Arabie. . . . .	147
De la Hongrie, &c. . . . .	87	De l'Arménie. . . . .	149
De l'Italie. . . . .	89	De la Chine. . . . .	150
De l'Etat Ecclésiastique du Pape. . . . .	91	De la Géorgie. . . . .	153
Du Royaume des deux Siciles. . . . .	95	De l'Inde. . . . .	154
— de Sardaigne . . . . .	100	Du Grand Mogol. . . . .	154
Des Erats de la Maison d'Autriche en Italie. . . . .	103	De la presqu'Isle de l'Inde vers le Gange. . . . .	156
De la République de Ve- nise. . . . .	104	Des Isles de l'Alle. . . . .	160
— de Gènes. . . . .	106	De la Perse. . . . .	166
Du grand Duché de Tos- cane. . . . .	114	De la grande Tartarie. . . . .	167
Du Duché de Parme. . . . .	115	De la Turquie d'Asie. . . . .	169
— de Modene. . . . .	116	De l'Afrique en général. . . . .	170
— de Lucques. . . . .	117	De l'Egypte. . . . .	173
De la République de S. Marin. . . . .	118	De la Barbarie, Tripoli, Alger, Maroc, &c. . . . .	175
		De la Cafrérie, du Con- go, de l'Ethiopie, de la Guinée, &c. . . . .	179

Des Isles de l'Afrique. . . . .	184	Aux principales Vil- les de la Terr- situées hors de la France. . . . .	268
Du Monomotapa, de la Nigritie, &c. . . . .	188	Instructions sur les Let- tres de Change & Bil- lets de toute nature. . . . .	337
De l'Amérique en géne- ral. . . . .	191	Modeles de Billets & Let- tres de Change. . . . .	351
— Angloise. . . . .	194	Monnoies & Changes des principales Places en correspondance avec Paris, avec les usances de chaque Ville, jours de faveur, &c. . . . .	360
— Danoise. . . . .	201	Table des réductions de presque toutes les es- peces au pied courant de celles de France. . . . .	433
— Espagnole. . . . .	202		
— Française. . . . .	210		
— Hollandoise. . . . .	213		
— Portugaise. . . . .	214		
— Prussienne. . . . .	216		
— Indépendante. . . . .	217		
Dés Terres Polaires & Australes. . . . .	219		
Routes & distances de Paris aux principales Villes de la France. . . . .	222		
<i>Poids, Mesures, Jaugeages, &amp;c. . . . .</i>	<i>451</i>		
<i>Aunages &amp; Toises. . . . .</i>	<i>460</i>		
<i>Lieues, Milles, Stades, &amp;c. des différens Pays. . . . .</i>	<i>465</i>		
<i>Table de ce que l'on a à dépenser. . . . .</i>	<i>467</i>		
<i>Prix de la Pinte de Vin. . . . .</i>	<i>468</i>		

## A P P R O B A T I O N .

### D U C E N S E U R R O Y A L .

**J'**AI lu, par l'ordre de Monseigneur le Chancelier, l'Imprimé qui a pour titre : LE GÉOGRAPHE MANUEL, dont je crois que la réimpression pourra être agréable au Public. Donnée, à Paris, le 24 d'Avril 1732.

PHILIPPE DE PRÉTOT,  
des Académies d'Angers & de Rouen.

LE  
GEOGRAPHE  
MANUEL.

S. I.

*Abrégé de la Sphère.*

**L**E mot SPHERE signifie *Globe* ou *Boule*. Ce nom se donne à une machine composée de plusieurs cercles, avec une petite Boule au milieu qui contient la Terre. Cette Machine représente le Monde qui comprend toute l'étendue du Ciel, avec les Astres & la Terre qui paroît immobile, au milieu. Le Monde est d'une forme ronde, suivant l'opinion la plus commune. Le Ciel renferme les corps Célestes, & fait tourner en même-tems, par son mouvement, tous les Astres qui sont comme lui 24 heures à faire leur tour.

La SPHERE doit être considérée comme une véritable Boule; l'on doit s'imaginer que les espaces qui sont entre les Cercles sont remplis, & que les points sur lesquels elle tourne sont les extrémités d'une longue aiguille qui passe par son centre: la Boule qui tourne représente la *Sphère Céleste*, l'Aiguille, l'*Axe du Monde*, les trous que l'aiguille a faits les *Poles*, & la petite Boule la *Terre*.

La SPHERE est composée de six grands Cercles, qui sont l'*EQUATEUR*, le *ZODIAQUE*, les *DEUX COLURES*, l'*HORIZON*, le *MÉRIDIEN*, & de

quatre petits Cercles, qui sont les deux TROPIQUES & les deux CERCLES POLAIRES.

L'ÉQUATEUR est éloigné de 90°. des deux Poles, & divise la Sphère en deux parties égales: l'une *Septentrionale* vers le *Pole Arctique*, & l'autre *Méridionale* vers le *Pole Antarctique*. Il est aussi appelé *Ligne équinoxiale*; parce que lorsque le Soleil s'y rencontre, & qu'il le décrit par son mouvement diurne, c'est le tems des *Equinoxes*, & pour lors les jours sont égaux aux nuits: ce qui arrive en Mars & en Septembre.

Le ZODIAQUE est divisé en douze Signes, dont six sont Septentrionaux, & les six autres Méridionaux; sçavoir:

*Septentrionaux.*

LE BELIER,	L'ÉCREVISSÉ, ou le CANCER,
LE TAUREAU,	LE LION,
LES GÉMEAUX,	LA VIERGE.

*Méridionaux.*

LA BALANCE,	LE CAPRICORNE,
LE SCORPION,	LE VERSEAU,
LE SAGITTAIRE,	LES POISSONS.

Ces douze Signes répondent aux douze Mois de l'Année. Le Soleil entre dans le Signe du *Bélier* le 20 ou 21 de Mars; il entre aussi au mois d'Avril dans le Signe suivant, & ainsi de suite dans les autres Signes où il entre un des jours qui sont depuis le 18° jusqu'au 23° de chaque mois.

Les COLURES sont deux grands Cercles qui passent par les Poles du Monde; l'un coupe l'Équateur aux deux points où il est déjà coupé par l'Ecliptique, on le nomme *Colure des Equinoxes*; l'autre se nomme *Colure des Solstices*; les points des *Equinoxes* sont le commencement du *Bélier* & de la

QUES

Poles,  
l'une  
l'autre  
est aussi  
que le  
mou-  
es, &  
ce qui

, dont  
éridio-

NCER,

Mois de  
Bélier le  
d'Avril  
s les au-  
nt depuis

s qui pas-  
Equateur  
l'Eclipti-  
s, l'autre  
des Equi-  
& de la

*Balace* : lorsque le *Soleil* s'y trouve le jour est égal à la nuit par toute la Terre ; l'*Equinoxe* du *Printems* arrive quand le *Soleil* entre dans le *Signe* du *Bélier* vers le 21 Mars, & l'*Equinoxe* de l'*Aut*-*tomne* vers le 23 Septembre lorsqu'il entre au *Signe* de la *Balace*. Le commencement du *Cancer* & celui du *Capricorne* sont les points des *Solstices* ; le *Solstice d'Esté* est pour l'Europe le premier degré du *Cancer* ; le *Soleil* y entre vers le 21 Juin, & celui d'*Hiver* est le premier degré du *Capricorne* ; le *Soleil* y entre vers le 21 Décembre.

L'*HORIZON* est un grand Cercle ; il faut marquer un endroit de la Terre pour trouver l'*Horizon* ; le point répondant à ce lieu s'appelle *Zenith*, & le point opposé *Nadir* ; cet *Horizon* divise la *Sphère* en deux parties, l'une *Supérieure*, l'autre *Inférieure* ; il sert à marquer le lever & le coucher des *Astres*.

Le *MÉRIDIEN* est aussi un grand Cercle qui coupe la *Sphère* en deux parties, l'une *Orientale*, l'autre *Occidentale* ; on l'appelle *Méridien*, parce qu'il est midi pour tous ceux qui sont sous ce Cercle, lorsque le *Soleil* y passe sur l'*Horizon* ; le *Septentrion* & le *Midi* sont les points où le *Méridien* coupe l'*Horizon*, & le vrai *Orient* & *Occident* sont ceux où l'*Equateur* coupe le même *Horizon* : on les appelle les quatre points *Cardinaux*, *Orient*, *Occident*, *Septentrion* & *Midi*, ou autrement *Est*, *Ouest*, *Nord* & *Sud*.

Les *Tropiques* sont deux petits Cercles paralleles à l'*Equateur*, ils en sont éloignés de vingt-trois degrés & demi ; on voit par là qu'ils touchent à l'*Ecliptique*, l'un au commencement du *Cancer*, (on l'appelle le *Tropique* du *Cancer*) l'autre au commencement du *Capricorne*, & on le nomme le *Tropique* du *Capricorne* ; ces deux Cercles sont déterminés par le premier point du *Cancer* & par



celui du *Capricorne*, qui les décrivent chacun en un jour par la révolution diurne.

Les *Cercles Polaires* sont deux petits Cercles paralleles à l'Equateur, éloignés des Poles du Monde de 23 degrés & demi, celui qui est vers le Pole Arctique est appellé *Cercle Polaire Arctique*, l'autre s'appelle *Cercle Polaire Antarctique*, ils sont déterminés par les Poles du *Zodiaque*, qui les décrivent tous les jours par le mouvement diurne; quand on dit qu'un Astre décrit ou parcourt un Cercle de la Sphère, cela signifie seulement qu'il est dans le plan de ce Cercle, à quelque distance qu'il soit de son Centre.

Il y a des Astres de deux sortes, les Etoiles fixes & les Etoiles errantes, qui sont les Planetes.

Les Astres, tant les Etoiles fixes que les Planetes, sont emportés d'Orient en Occident, par le mouvement journalier du Ciel, parallèlement à l'Equateur. Ils vont, par leur mouvement propre, d'Occident en Orient dans le *Zodiaque*, ou parallèlement au *Zodiaque*.

Les *Etoiles fixes* gardent toujours une même distance entr'elles, & ne s'écartent jamais les unes des autres; l'on en peut compter environ deux mille sans se servir de Lunettes à longue vue, & avec leur secours on en observe une quantité innombrable. Le chemin de Saint Jacques est un amas d'Etoiles que l'on ne peut observer avec les yeux seuls; l'assemblage des Etoiles qui se trouvent dans chacune des parties de la surface concave du Ciel que nous voyons parsemée d'Etoiles, se nomme *Constellation*; il y en a soixante-deux; l'on ne peut rien assurer sur la distance entre les Etoiles fixes & la Terre, ni sur leur grandeur; elles sont certainement beaucoup plus éloignées que toutes les *Planetes*. L'on s'imagine que la plus proche de la Terre en est environ trente mille fois plus loin que le Soleil; il y

en a de six grandeurs différentes : mais n'en connoissant pas leur distance, l'on ne peut pas dire si celles qui nous paroissent plus petites le sont effectivement par rapport à leur éloignement, ou non. Suivant l'opinion la plus vraisemblable, la lumiere des Etoiles vient d'elles-mêmes.

Les Planetes sont aussi nommées *Etoiles errantes*, attendu l'irrégularité de leur mouvement, & qu'elles ne conservent pas entr'elles une même distance, s'approchant & s'éloignant l'une de l'autre réciproquement; l'une se leve quand l'autre se couche, & l'une passe au midi, & l'autre à minuit. Le *Soleil* entre les *Planetes* est le seul qui ait de la lumiere de lui-même; les autres sont éclairées par le *Soleil* aussi bien que la *Terre*, & réfléchissent la lumiere qu'ils reçoivent. Il y a sept *Planetes*, SATURNE, JUPITER, MARS, le SOLRIL, VENUS, MERCURE, & la LUNE. *Saturne* est le plus éloigné de la *Terre*, & la *Lune* la plus proche. L'on appelle *Apogée* le point le plus éloigné de la *Terre*, & *Périgée* le point le plus proche.

Le *Soleil* est une *Planete* dont le mouvement est le moins régulier. Sa distance de la *Terre* est d'environ trente millions de lieues, & il est au moins un million de fois plus gros que la *Terre*; il est sept jours de plus à parcourir les six Signes septentrionaux que les six méridionaux. L'*Apogée* du *Soleil* est vers la fin du mois de Juin, & pour lors il est plus éloigné de la *Terre* d'environ un million de lieues que sur la fin du mois de Décembre, temps de son *Périgée*; lorsqu'il est le plus près de la *Terre* il fait le plus grand froid dans l'*Europe*, de même que dans les Pays qui sont à la même latitude septentrionale, & cela n'arrive que parce que cet Astre s'élevant moins sur l'horizon de ses Pays, ses rayons y tombent plus obliquement, & que ceux qui pénètrent ont moins de



force. D'ailleurs le *Soleil* est peu de tems sut leur *Horizon* ; par son mouvement propre il avance tous les jours vers l'Orient de près d'un degré, & parcourt l'*Ecliptique* d'Occident en Orient dans l'espace de 365 jours, six heures moins 11 minutes ; ce nombre de jours fait l'année ; les six heures qui restent toutes les années font au bout de quatre ans un jour ; c'est pourquoi la quatrieme année est bissextile, c'est-à-dire, qu'elle a 366 jours : mais si l'on observoit exactement cette regle, il se trouveroit qu'au bout de quatre cens ans les onze minutes qui se trouvent comptées de trop, attendu que les six heures dont nous venons de parler ne sont pas tout-à-fait complectes, formeroient trois jours entiers ; l'on y remédie en retranchant trois jours dans l'espace de quatre cents ans, en ne faisant pas bissextile chaque premiere année des siècles, si ce n'est de quatre en quatre cents ans ; en conséquence l'année 1700 n'a pas été bissextile, les années 1800 & 1900 ne le seront pas, mais l'année 2000 le sera.

La *Lune*, la plus petite des Planetes, paroît bien plus grande que les autres, à l'exception du *Soleil*, parce qu'elle est beaucoup plus près de la Terre ; elle n'a d'autre lumiere que celle qu'elle reçoit du *Soleil*, & qu'elle nous renvoie lorsque nous la voyons. Il n'y a jamais que la partie qui est vers le *Soleil* qui soit éclairée, cela fait à-peu-près la moitié de son Globe ; c'est pourquoi nous ne la voyons pas lorsqu'elle est dans le même degré du *Zodiaque* entre lui & nous, la partie qui est vers nous n'étant pas éclairée ; à mesure qu'elle s'éloigne du *Soleil*, la partie qui est vers nous commence à être éclairée, c'est ce qui nous fait paroître le croissant, & quand cette partie est éloignée du *Soleil* du quart du *Zodiaque*, & que le *Soleil* se couche, la moitié de la partie éclairée & la moitié de celle qui ne

l'est pas sont vers nous ; c'est ce qui fait le premier quartier à droite, & lorsqu'elle est opposée au *Soleil*, qu'elle se leve quand le *Soleil* se couche, la partie éclairée est presque entièrement de notre côté, alors c'est la pleine Lune ; enfin elle se rapproche du *Soleil*, & plus elle s'en rapproche, moins en voit de la partie éclairée ; quand elle n'en est plus éloignée que de 90 degrés, la moitié de la partie éclairée & la moitié de celle qui ne l'est pas sont vers nous, c'est le dernier quartier de la Lune à gauche ; l'on nomme ces quatre positions les *Phases de la Lune*.

La Lune étant éloignée du *Soleil* de la moitié du *Zodiaque*, la Terre qui se trouve directement entre elle & le *Soleil*, empêche que la Lune entière, ou du moins en partie, ne soit éclairée : c'est ce que l'on appelle *Eclipse de Lune*, & étant en conjonction avec le *Soleil*, c'est-à-dire entre le *Soleil* & la Terre, elle cache entièrement, ou en partie, le *Soleil*, c'est ce que l'on nomme *Eclipse du Soleil*. Si elle ne s'éloignoit pas de l'Ecliptique, il y auroit une *Eclipse du Soleil* toutes les fois qu'elle est nouvelle, & une *Eclipse de Lune* toutes les fois qu'elle est pleine : l'on voit bien plus souvent des *Eclipses de Lune* que de *Soleil* ; parce que quand la Lune est éclipsée, elle l'est pour toute la moitié de la Terre pour laquelle elle est visible, parce que n'ayant pas de lumière d'elle-même, lorsque la Terre empêche qu'elle ne soit éclairée par le *Soleil*, tous ceux sur l'horizon desquels elle se trouve la voient également éclipsée. Il n'en est pas de même du *Soleil*, qui, quoiqu'éclipsé pour un Pays, n'en éclaire pas moins ses environs, & cela parce que la Lune étant beaucoup plus petite que le *Soleil* & la Terre, elle peut bien cacher le *Soleil* à la partie de l'horizon qui est vis-à-vis de ses deux Astres, & non à tout l'horizon.

La Lune, par son mouvement propre d'Occi-

dent en Orient, fait la révolution en moins de temps que le *Soleil*, elle le devance aussi-tôt qu'elle se trouve en conjonction avec lui, & au bout de 27 jours & près de 8 heures elle se trouve au même degré du Zodiaque, où elle l'a quittée, ce qui s'appelle Mois périodique; mais pendant ce tems le *Soleil* ayant avancé vers l'Orient d'environ 27 degrés, par son mouvement propre, il faut encore plus de deux jours à la *Lune* pour être en conjonction avec lui; c'est pourquoi depuis une conjonction jusqu'à la suivante il se passe 29 jours 12 heures & 44 minutes, ce qui fait le Mois Synodique ou Lunaire; l'Année Lunaire a douze de ces Mois, ainsi elle est de 354 jours; & attendu que les Mois Lunaires sont de 29 jours & demi, on les fait alternativement de 29 & 30 jours. La *Lune*, dans son *apogée*, est éloignée de la Terre de près de 90 mille lieues, & dans son *périgée* d'environ 76 mille lieues: elle est 55 fois plus petite que la Terre.

Les cinq autres *Planètes* sont *Saturne*, *Jupiter*, *Mars*, *Vénus* & *Mercuré*; l'on croit que *Saturne* est près de mille fois plus gros que la Terre. *Jupiter* a quatre *Lunes* ou *Satellites*, il est un peu plus gros que *Saturne*; *Mars* est presque aussi gros que la Terre; l'on croit *Vénus* moins grosse que la Terre; quand elle s'éleve & précède le *Soleil*, on la nomme *Lucifer* ou *Etoile du Matin*; quand elle se couche après le *Soleil*, on la nomme *Etoile du Soir* ou du *Berger*. *Mercuré*, la plus petite des principales, est presque toujours perdue dans les rayons du *Soleil*; elle a tantôt son *périgée*, & tantôt son *apogée*. Il en est de même de *Vénus*. Les Peuples de la Terre qui habitent sous l'*Equateur*, ont la Sphère droite, & par conséquent un équinoxe perpétuel. Chaque jour de l'année le *Soleil* est autant de temps sur leur horizon que dessous: les jours, chez eux, sont égaux aux nuits. Pendant toute l'année le *Soleil*


9  
passe deux fois l'an par dessus leur tête au temps des équinoxes, le 21 Mars & le 23 Septembre : l'on pourroit dire qu'ils ont deux Etés. Ils voient successivement toutes les Etoiles.

Dans la Sphère parallele l'Horizon est confondu avec l'Equateur, pour lors le Soleil est six mois sur l'Horizon, & six mois dessous; en sorte que si nous supposons des hommes sous les Poles, ils n'ont qu'un seul jour & une seule nuit dans toute l'année, l'un & l'autre de six mois, & ils ne voient que la moitié des Astres.

Dans les pays où la Sphère est oblique, les jours sont plus longs ou plus courts que les nuits qui les suivent, excepté les jours des équinoxes auxquels le Soleil décrit l'Equateur par son mouvement diurne, & pour lors les jours sont égaux aux nuits. Dans cette situation il y a une partie du Ciel que l'on voit toujours, & une autre que l'on ne voit jamais, quoique dans les endroits de la Terre où la Sphère est oblique les jours ne soient pas égaux aux nuits, l'inégalité n'est pas la même par tout : plus l'on approche des Poles, plus la différence est grande : à Paris le 22 Juin le jour est de 16 heures & la nuit suivante de huit; à Stokholm, le même jour est de dix-huit heures & demie, & la nuit n'est que de cinq heures & demie. La longueur du jour se doit entendre du temps que le Soleil est sur l'Horizon, sans y comprendre le Crépuscule; le Crépuscule est la lumière qui paroît après le coucher & avant le lever du Soleil; la dernière se nomme Aurore, & la première retient le nom de Crépuscule. Depuis le 15 Juin jusqu'au premier Juillet les Crépuscules durent à Paris 4 heures le matin & autant le soir; vers le premier Mars & le 12 Octobre, ils ne durent qu'une heure trois quarts; plus l'on approche des Poles, plus ils sont longs; sous les Poles ils durent deux mois avant le lever

du *Soleil*, & autant après son coucher; par conséquent la nuit entièrement obscure, n'y dure qu'environ deux mois; mais la *Lune* interrompt deux fois ces ténèbres quinze jours chaque fois; les ténèbres profondes sont donc restraints à un seul mois en deux fois.

*Mercur*e, voisin du *Soleil*, fait sa révolution autour de lui en un peu plus de trois de nos mois; *Vénus*, plus éloignée, est près de huit mois; la *Terre* une année; elle conduit avec elle la *Lune* comme son Satellite; *Mars* est près de deux ans; *Jupiter* près de douze, il conduit ses quatre Lunes ou Satellites; & *Saturne*, le plus éloigné, est près de trente années, & il a sous ses loix cinq Lunes ou Satellites qui ne le quittent jamais.



## §. II.

*Du Globe de la Terre.*

**L**A Géographie est la description du Globe Terrestre. L'on donne le nom de Globe à la Terre à cause de sa rondeur; ce Globe forme deux Hémisphères ou demi-Globes oriental & occidental; ces deux Hémisphères, mis à côté l'un de l'autre, sont ce que l'on appelle Mappede-Monde. Le globe Terrestre a 7200 lieues de circonférence, en comptant 3000 pas géométriques de 3 pieds pour chaque lieue.

La surface de la Terre est divisée en Terre & en Eau. L'étendue de ce que l'on connoît de Terre n'est pas si grande que celle de l'Eau; mais, comme il y a encore des Terres inconnues, on ne peut assurer laquelle de ces deux surfaces a le plus d'étendue. Cette surface contient l'Europe, l'Asie, l'Afri-

que, l'Amérique, les Terres Polaires, & les Tropiques  
 & Antarctiques, avec les Terres, les Mers, & les  
 dernières parties de la Terre, à peine  
 nues; l'Amérique même ne fut découverte que depuis peu  
 de siècles; aussi l'appelle-t-on le nouveau monde,  
 & porte le nom de celui qui, après sa découverte de  
 Christophe Colomb, en fit la première Relation,  
 (Améric Vespuce). On lui donne aussi le  
 nom de petites Indes, ou d'Indes Occidentales, pour  
 la distinguer des grandes Indes qui sont à l'Orient  
 dans l'Asie.

L'Orient, ou l'Est, est, par rapport à nous, le  
 lever du Soleil; l'Occident, ou l'Ouest, l'endroit  
 où il se couche; le Septentrion, ou le Nord, le  
 côté froid; & le Midi, ou le Sud, le côté chaud.  
 L'on donne les noms de Nord-Est, Nord-Ouest,  
 Sud-Est, Sud-Ouest, aux quatre points qui se trou-  
 vent sur la Mappede-Monde entre chacun.

Les quatre petits Cercles de la Sphère partagent  
 le Globe en cinq parties, qu'on appelle Zones,  
 d'un mot Grec qui signifie Ceinture.

Des cinq Zones, l'une est nommée torride ou  
 brûlante, deux sont tempérées, & deux froides ou  
 glaciales.

La Zone torride s'étend 23 degrés 28 minutes  
 21 secondes en de-çà de l'Equateur, & 23 degrés  
 28 minutes 23 secondes au-delà de l'Equateur.  
 Elle est terminée par les deux Tropiques. Celui  
 qui est dans notre Hémisphère, s'appelle Tropi-  
 que du Cancer, & celui qui est dans l'Hé-  
 misphère opposé, se nomme Tropicque du Capri-  
 corne.

Le Soleil décrit par son mouvement annuel, une  
 ligne spirale entre les deux Tropiques, & il ne  
 passe pas outre. Dès qu'il est arrivé au Tropi-  
 que du Cancer, vers le 21 de Juin, il rétro-  
 grade, & s'en retourne au Tropicque du Capri-



corne, où il arrive vers le 22 Décembre. De-là il revient de nouveau sur ces pas, & ainsi successivement & continuellement.

La ligne qui partage en deux parties égales l'espace qui est contenu entre les deux Tropiques, se nomme simplement la *Ligne* ou l'Equateur.

Quand le Soleil arrive au Tropicque du Capricorne, tous les peuples qui habitent l'Hémisphère méridional opposé au nôtre, ont le plus grand jour de l'année, & leur Eté commence avec une chaleur plus grande à cause du perigée. Pour lors nous avons au contraire notre plus longue nuit, & notre Hiver commence.

Le Soleil emploie trois mois à revenir du Tropicque du Capricorne à l'Equateur. Ces trois mois sont notre Hiver, & l'Eté de l'Hémisphère opposé au nôtre. Pendant cet espace de temps, les jours croissent pour nous, & diminuent chez nos *Antaciens*, c'est-à-dire, chez les peuples qui sont sous le même Méridien, & à égale latitude opposée. Le Brésil, le Chili & la plus grande partie du Pérou, sont habités par les *Antaciens du Mexique*; nous nommons *Antipodes* ceux qui habitent des Pays diamétralement opposés, & dans des paralleles également éloignés de l'Equateur, mais dans les moitiés opposées du Méridien.

Le véritable *Antipode* de Paris est celui qui habite à 48 degrés 50 minutes 10 secondes de latitude méridionale, & sous le 200<sup>e</sup> Méridien ou degré de longitude.

Le Soleil, en arrivant à l'Equateur, donne un jour égal par toute la Terre. Il y a dans l'année deux de ces jours, l'un vers le 20 de Mars, & l'autre vers le 23 de Septembre. On nomme ces deux jours les Equinoxes, le premier du Printems, & le dernier d'Automne.

Dès que le Soleil revient du Tropicque du Ca-

pric  
pique  
men  
l'Eq  
nuie  
accr  
notr  
L  
décr  
Ce  
du C  
entr  
L  
jour  
croî  
men  
l'Eq  
envi  
N  
pou  
d'Ha  
l'An  
L  
deux  
leur  
temb  
poin  
mer  
ceux  
le 21  
Trop  
D  
entre  
vienn  
rive  
de l'E  
Le

pricorne à l'Equateur, pour se rapprocher du Tropicque du Cancer, les jours croissent continuellement pour nous, & nous les avons, au Nord de l'Equateur, tous de plus de 12 heures, & les nuits moindres de 12 heures. Pendant ce dernier accroissement, qui dure trois mois, nous avons notre Printems, & nos *Antaciens* ont leur Automne.

Les jours cessent de croître pour nous, & de décroître pour nos *Antaciens* vers le 21 de Juin. Ce jour, ou environ, le Soleil arrive au Tropicque du Cancer, notre Eté commence, & nos *Antaciens* entrent dans leur Hiver.

Le lendemain du 21 de Juin ou environ, les jours commencent à décroître pour nous, & à croître pour nos *Antaciens*, & ainsi continuellement jusqu'au 22 Septembre ou environ (jour de l'Equinoxe;) & ensuite jusqu'au 21 Décembre ou environ.

Nous nommons *Solstice d'Eté*, le jour qui est pour nous le plus long de l'année, & *Solstice d'Hiver* celui qui est pour nous le plus court de l'Année.

Les Peuples qui habitent sous la *Ligne*, ont deux fois dans l'année le Soleil perpendiculaire sur leur tête; sçavoir, le 20 de Mars & le 23 de Septembre à midi. Ces Peuples n'ont à cette heure-là point d'ombre à midi; & c'est ce qui les a fait nommer *Asciens*. La même chose arrive le 21 de Juin à ceux qui habitent sous le Tropicque du Cancer, & le 21 Décembre à ceux qui sont placés sous le Tropicque du Capricorne, mais toujours à midi.

Deux fois dans l'année les Peuples qui habitent entre l'un & l'autre Tropicque & l'Equateur, deviennent également *Asciens* à midi. Cela leur arrive lorsque le Soleil passe sur leur latitude en allant de l'Equateur aux Tropicques, & lorsqu'il en revient.

Les deux Zones tempérées s'étendent également



en-deçà du Tropique du Cancer, & au-delà du Tropique du Capricorne. Elles ont chacune 43 degrés 2 minutes ou environ de largeur. La nôtre, ou celle que nous habitons, commence au Tropique du Cancer, & se termine au Cercle polaire arctique. La Zone tempérée opposée, commence au Tropique du Capricorne, & finit au Cercle polaire antarctique. Ces deux Cercles sont éloignés, l'un & l'autre, de leur Pole respectifs de 23 degrés 29 minutes.

On appelle *Hétérosiens* tous ceux qui habitent les Zones tempérées. Ils n'ont jamais le Soleil sur leur tête, & tous les jours sont moindres de 24 heures. Les ombres des *Hétérosiens* sont en tout temps tournés vers le Pole prochain, mais toujours différentes. Quant à nous, qui habitons la Zone tempérée septentrionale, nous avons toujours à midi notre ombre tournée directement vers le Pole arctique. Les *Hétérosiens* qui habitent la Zone tempérée méridionale ont toujours à midi leur ombre tournée directement vers le Pole antarctique. Mais les *Hétérosiens* méridionaux ayant, comme nous, la face tournée vers l'équateur, le Soleil se levera pour eux à leur droite, & se couchera à leur gauche; au lieu que pour nous, tournés au midi, il se leve à gauche, & se couche à droite.

Les deux Zones froides ou glaciales n'occupent chacune que 23 degrés 29 minutes ou environ; l'une commence au Cercle polaire arctique, & s'étend jusqu'au Pole de ce nom. L'autre est renfermée entre le Cercle polaire antarctique & le Pole de ce nom. Les Habitans de ces deux Zones sont nommés *Périsiens*, à cause que leur ombre tourne autour d'eux durant le temps que le Soleil les éclaire. Cette Planete tourne toujours autour de leur horizon sans se couvrir.

Les *Périsiens* du Nord habitent précisément sous

l'un  
6 m  
Le j  
Pole  
finir  
Pann  
nuit  
épro  
reme  
mois  
feroi  
anta  
donn  
Pole  
T  
long  
d'aut  
sont  
fêren  
avan  
So  
toute  
12 h  
tamm  
De  
que,  
antar  
contin  
ver ci  
ou Pa  
es m  
Cela  
Le jou  
arctiq  
tinue  
contra  
c'est l

l'un ou l'autre Pole, auroient un jour continu de 6 mois, & ensuite une nuit continue de 6 mois. Le jour continu de six mois pour les *Périsciens* du Pole arctique, commenceroit le 20 de Mars, & finiroit le 23 de Septembre; les autres 6 mois de l'année ne seroient pour ces *Périsciens*, qu'une nuit continue. Les *Périsciens* du Pole antarctique éprouveroient une égale alternative, mais parfaitement opposée à la première. De sorte que les six mois de jour des *Périsciens* du Pole arctique, seroient les six mois de nuit des *Périsciens* du Pole antarctique; & les six mois de jour de ceux-ci donneroient six mois de nuit aux *Périsciens* du Pole arctique.

Tous les *Périsciens* n'ont pas les jours également longs, non plus que les nuits. La différence est d'autant plus ou moins grande que les *Périsciens* sont plus ou moins proches du Pole. Mais cette différence est toujours très-sensible, à mesure que l'on avance du Cercle polaire vers le Pole.

Sous la Ligne (ou Equateur) il y a, pendant toute l'année, un jour de 12 heures, & une nuit de 12 heures; de sorte que le Soleil s'y leve constamment à 6 heures, & s'y couche à 6 heures.

Depuis l'Equateur jusqu'au cercle polaire arctique, & depuis l'Equateur jusqu'au Cercle polaire antarctique, les jours augmentent ou diminuent continuellement, ainsi que je l'ai déjà fait observer ci-dessus. Mais depuis l'Equateur jusqu'à l'un ou l'autre Cercle polaire, les jours, non plus que les nuits, ne vont jamais à 24 heures continues.

Cela n'arrive que sous l'un & l'autre Cercle polaire. Le jour continu de 24 heures sous le Cercle polaire arctique arrive vers le 21 de Juin, & la nuit continue de 24 heures vers le 21 de Décembre. Le contraire arrive sous le Cercle polaire antarctique, c'est le 21 de Décembre qu'il y a un jour continu

de 24 heures & vers le 21 Juin une nuit continue de 24 heures.

Depuis les Cercles polaires jusqu'aux Poles, les jours & les nuits croissent ou diminuent d'une manière extrêmement sensible. Il y a des nuits & des jours continus de 1, de 2, de 3, de 4, de 5, de 6, de 15, de 30, de 60, de 80 jours continus, &c.

On divise en six climats de mois l'espace qu'occupe chaque Zone glaciale, parce qu'il y a des jours continus & des nuits continues de plusieurs mois, depuis un jusqu'à six.

On divise aussi en 24 climats d'heures ou plutôt de demi-heures, l'espace qui, dans chaque Hémisphère, se trouve contenu entre l'Equateur, & l'un ou l'autre Cercle polaire. D'un climat d'heures à un autre climat, la différence de la longueur du jour est de demi-heure. Paris est à la fin du 8<sup>e</sup>. climat d'heures : or les 8 climats d'heures donnent 4 heures de jour, qui étant ajoutées aux 12 heures du jour de l'Equateur, font 16 heures : donc il doit y avoir à Paris, au solstice d'Été, un jour continu de seize heures, & au solstice d'Hiver une nuit continue de seize heures, &c.



Ten  
le  
la  
à  
F

Agra  
Alep  
Alge  
Alex  
Amst  
Anve

Bagd  
Bâle  
Barce  
Batav  
Bergh  
Berlin  
Bolog  
Bressa  
Bruxe  
Buenc

Cadix  
(Le)  
Candi  
Cap d  
Cap-F  
Cap-V  
Cartag

## S. III.

*Temps du lever & du coucher du Soleil, au plus long jour de l'année, aux principales Villes de la Terre, excepté celles dont le détail se trouve à l'article de France, comme étant Villes de France.*

L I E U X.	Régions & Pays.	Lever du S.	Couch. du S.
		H. M.	H. M.
<b>A</b>			
Agra . . . . .	Mogol . . . . .	5 . 7	6 . 53
Alep . . . . .	Turquie . . . . .	4 . 44	7 . 16
Alger . . . . .	Barbarie . . . . .	4 . 45	7 . 15
Alexandrie . . . . .	Egypte . . . . .	4 . 56	7 . 4
Amsterdam . . . . .	Prov. Unies . . . . .	3 . 38	8 . 22
Anvers . . . . .	Pays-Bas . . . . .	3 . 45	8 . 15
<b>B</b>			
Bagdad . . . . .	Turquie . . . . .	4 . 54	7 . 6
Bâle . . . . .	Suisse . . . . .	4 . 1	7 . 59
Barcelone . . . . .	Espagne . . . . .	4 . 26	7 . 34
Batavia . . . . .	Indes Orient. . . . .	5 . 50	6 . 10
Berghen . . . . .	Norwege . . . . .	2 . 38	9 . 22
Berlin . . . . .	Allemagne . . . . .	3 . 37	8 . 23
Bologne . . . . .	Italie . . . . .	4 . 16	7 . 44
Bresslaw . . . . .	Allemagne . . . . .	3 . 46	8 . 14
Bruxelles . . . . .	Pays-Bas . . . . .	3 . 47	8 . 13
Buenos-Ayres . . . . .	Paraguay . . . . .	4 . 47	7 . 13
<b>C</b>			
Cadix . . . . .	Espagne . . . . .	4 . 42	7 . 18
( Le ) Caire . . . . .	Egypte . . . . .	5 . 0	7 . 0
Candie . . . . .	Ile de Cand. . . . .	4 . 45	7 . 15
Cap de Bonne-Espér. . . . .	Afrique . . . . .	4 . 49	6 . 11
Cap-François . . . . .	Amérique . . . . .	4 . 22	6 . 38
Cap-Verd . . . . .	Afrique . . . . .	5 . 35	5 . 25
Cartagene . . . . .	Espagne . . . . .	4 . 39	7 . 21

L I E U X.	Régions & Pays.	Lever	Couch.
		du S.	du S.
		H. M.	H. M.
Cartagene . . . . .	Amérique . . . . .	5 . 40	6 . 20
Cayenne . . . . .	Amérique . . . . .	5 . 49	6 . 11
Cologne . . . . .	Allemagne . . . . .	3 . 46	8 . 14
Constantinople . . . . .	Turquie . . . . .	4 . 28	7 . 32
Coppénhague . . . . .	Danemarck . . . . .	3 . 16	8 . 44
Cracovic . . . . .	Pologne . . . . .	3 . 50	8 . 10
<b>D</b>			
Damas . . . . .	Turquie . . . . .	4 . 54	7 . 6
Dantzick . . . . .	Pologne . . . . .	3 . 26	8 . 34
Delhi . . . . .	Mogol . . . . .	5 . 3	6 . 57
Dresde . . . . .	Allemagne . . . . .	3 . 45	8 . 15
Dublin . . . . .	Irlande . . . . .	3 . 38	8 . 22
<b>E</b>			
Edimbourg . . . . .	Ecoffe . . . . .	3 . 14	8 . 46
Etzerum . . . . .	Arménie . . . . .	4 . 31	7 . 29
<b>F</b>			
Florence . . . . .	Italie . . . . .	4 . 19	7 . 41
Fraucfort sur le Mein . . . . .	Allemagne . . . . .	5 . 51	8 . 9
Fraucfort sur l'Oder . . . . .	Allemagne . . . . .	3 . 38	8 . 22
<b>G</b>			
Gêres . . . . .	Italie . . . . .	4 . 16	7 . 44
Genève . . . . .	Suisse . . . . .	4 . 8	7 . 52
Goa . . . . .	Asie, ( <i>Indes</i> ) . . . . .	5 . 30	6 . 30
<b>H</b>			
Hambourg . . . . .	Allemagne . . . . .	3 . 31	8 . 29
Hanower . . . . .	Allemagne . . . . .	3 . 38	8 . 22
(La) Haye . . . . .	Prov. Unies . . . . .	3 . 40	8 . 20
<b>J</b>			
Jérusalem . . . . .	Sourie, Asie . . . . .	4 . 55	7 . 5
Ispahan . . . . .	Perse . . . . .	4 . 53	7 . 7
<b>K</b>			
Kiell . . . . .	Allemagne . . . . .	3 . 25	8 . 35

Lié  
Lin  
Lift  
Lon

Mac  
Mac  
Mal  
Man  
Man  
Mar  
May  
Mea

Mex  
Mila  
Mod  
Mos  
Mun

Nan  
Napl  
Nure

Olin  
Olm

Paler  
Parm  
Pekin  
Peter  
Plaisa  
Pond  
Pragu

Couch.  
du S.

H. M.

6 . 20  
6 . 11  
8 . 14  
7 . 32  
8 . 44  
8 . 10  
  
7 . 6  
8 . 34  
6 . 57  
8 . 15  
8 . 22  
  
8 . 46  
7 . 29  
  
7 . 41  
8 . 9  
8 . 22  
  
7 . 44  
7 . 52  
6 . 30  
  
8 . 29  
8 . 22  
8 . 20  
  
7 . 5  
7 . 7  
8 . 35

L I E U X.

L

Liège . . . . .  
Lima . . . . .  
Lisbonne . . . . .  
Londres . . . . .

M

Macao . . . . .  
Madrid . . . . .  
Malte . . . . .  
Manheim . . . . .  
Manille . . . . .  
Martinique . . . . .  
Mayence . . . . .  
Meaco . . . . .  
Mexico . . . . .  
Milan . . . . .  
Modène . . . . .  
Moskow . . . . .  
Munick . . . . .

N

Nanquin . . . . .  
Naples . . . . .  
Nuremberg . . . . .

O

Olinde . . . . .  
Olmutz . . . . .

P

Palerme . . . . .  
Parme . . . . .  
Pekin . . . . .  
Petersbourg . . . . .  
Plaisance . . . . .  
Pondichery . . . . .  
Prague . . . . .

Régions & Pays.

Lever  
du S.

H. M.

Allemagne . . 3 . 48  
Pérou . . . . . 5 . 36  
Portugal . . . 4 . 35  
Angleterre . . 3 . 43  
  
Chine . . . . . 5 . 17  
Espagne . . . . 4 . 30  
Isle de Malte . 4 . 43  
Allemagne . . . 3 . 54  
Isles Philipp . 5 . 32  
Amérique . . . . 5 . 31  
Allemagne . . . 3 . 51  
Japon . . . . . 4 . 46  
Amérique . . . . 5 . 21  
Italie . . . . . 4 . 12  
Italie . . . . . 4 . 16  
Russie . . . . . 3 . 19  
Allemagne . . . 4 . 1  
  
Chine . . . . . 4 . 55  
Italie . . . . . 4 . 29  
Allemagne . . . 3 . 54  
  
Bresil . . . . . 5 . 43  
Moravie . . . . . 3 . 54  
  
Italie . . . . . 4 . 36  
Italie . . . . . 4 . 14  
Chine . . . . . 4 . 31  
Russie . . . . . 2 . 38  
Italie . . . . . 4 . 14  
Asie (Indes) . 5 . 37  
Allemagne . . . 3 . 51

Couch.  
du S.

H. M.

8 . 12  
6 . 24  
7 . 25  
8 . 27  
  
6 . 43  
7 . 0  
7 . 17  
8 . 6  
6 . 28  
6 . 29  
8 . 9  
7 . 14  
6 . 39  
7 . 48  
7 . 44  
8 . 41  
7 . 59  
  
7 . 5  
7 . 31  
8 . 6  
  
6 . 17  
8 . 6  
  
7 . 24  
7 . 46  
7 . 29  
9 . 22  
7 . 46  
6 . 23  
8 . 9

L I E U X.	Régions & Pays.	Lever	Couch.
		du S.	du S.
		H. M.	H. M.
Q			
Quanton. . . . .	Chine . . . . .	5 . 15	6 . 45
Quebec . . . . .	Amérique . . . . .	4 . 5	7 . 55
Quitto . . . . .	Pérou . . . . .	6 . 0	6 . 0
R			
Ratisbonne . . . . .	Alliemanne . . . . .	3 . 56	8 . 4
Rome . . . . .	Italie. . . . .	4 . 25	7 . 35
S			
Sarragoffe . . . . .	Espagne . . . . .	4 . 25	7 . 35
Siam . . . . .	Asie . . . . .	5 . 32	6 . 28
Smyrne. . . . .	Turquie . . . . .	4 . 36	7 . 24
Stockolm. . . . .	Suede . . . . .	2 . 45	9 . 15
T			
Toledo. . . . .	Espagne . . . . .	4 . 31	7 . 29
Tréves. . . . .	Allemagne. . . . .	3 . 52	8 . 8
Tripoli. . . . .	Barbarie . . . . .	4 . 52	7 . 8
Tunis. . . . .	Barbarie . . . . .	4 . 42	7 . 18
Turin . . . . .	Italie. . . . .	4 . 13	7 . 47
V			
Varsovie . . . . .	Pologne . . . . .	3 . 39	8 . 21
Venise . . . . .	Italie. . . . .	4 . 48	7 . 12
Vienne. . . . .	Allemagne. . . . .	4 . 0	5 . 0
Y			
Yedo . . . . .	Japon . . . . .	4 . 44	7 . 16
Z			
Zug. . . . .	Suisse . . . . .	4 . 4	7 . 56
Zurich . . . . .	Suisse . . . . .	4 . 3	7 . 57



Long  
jour

L

Alep  
Amste  
Bergh  
Berlin  
Cap F  
Cayen  
Const  
Cope  
Craco  
Dantz  
Dresd  
Edimb  
Floren  
Franco  
Gènes  
Genev  
Hanow  
Haye ( )  
Jérusal  
Ispahan  
Lisbon  
Londre  
Madrid  
Malte .



## §. IV.

*Longueur du jour, sans le Crépuscule, au plus court  
jour de l'année, aux principaux lieux de la Terre.*

L I E U X.	Long du jour. H. M.	L I E U X.	Long du jour. H. M.
Alep . . . . .	9 . 42	Bruxelles. . .	7 . 53
Amsterdam . . . . .	7 . 36	Cadix . . . . .	9 . 38
Berghen. . . . .	5 . 42	Caire (le) . . .	10 . 10
Berlin . . . . .	7 . 34	Cap. de B. Ef.	9 . 50
Cap François. . . . .	10 . 52	Manille. . . .	11 . 12
Cayenne. . . . .	11 . 52	Mayence . . .	8 . 0
Constantinople . . . . .	9 . 10	Munick. . . . .	8 . 16
Coppenhague. . . . .	6 . 54	Naples . . . . .	9 . 12
Cracovie . . . . .	7 . 58	Palerme . . . .	9 . 25
Dantzick . . . . .	7 . 13	Paris . . . . .	8 . 10
Dresde . . . . .	7 . 49	Parme . . . . .	8 . 42
Edimbourg . . . . .	6 . 50	Pekin. . . . .	9 . 16
Florence . . . . .	8 . 52	Petersbourg	5 . 42
Francfort sur le Mein	8 . 0	Pondicheri. . .	11 . 24
Gênes . . . . .	8 . 46	Quebec. . . . .	8 . 26
Geneve . . . . .	8 . 32	Rome . . . . .	9 . 3
Hanower . . . . .	7 . 36	Sarragoffe . . .	9 . 3
Haye (la). . . . .	7 . 40	Smyrne. . . . .	9 . 26
Jérusalem. . . . .	10 . 0	Stockolm. . . .	5 . 56
Isphahan . . . . .	9 . 58	Toledo. . . . .	9 . 16
Lisbonne . . . . .	9 . 24	Turin . . . . .	8 . 41
Londres. . . . .	7 . 46	Venise . . . . .	8 . 39
Madrid . . . . .	9 . 13	Vienne. . . . .	8 . 14
Malte . . . . .	9 . 40		





*Chronologie Historique des Temps.*

**D**E même que la semaine se divise en sept jours les Temps se divisent en sept âges.

Le premier, depuis la création du Monde jusqu'au Déluge, a duré 1656 années.

Le second, depuis cette époque jusqu'à la vocation d'Abraham, a duré 426 années.

Le troisieme s'est terminé à la sortie des Juifs de l'Egypte, & a duré 430 années.

Le quatrieme, depuis cette sortie jusqu'à la fondation du Temple de Salomon, a duré 430 ans.

Le cinquieme a duré 476 années jusqu'à la fin de la captivité des Juifs à Babylone, sous Cyrus.

Le sixieme, depuis cette époque jusqu'à la naissance de Jesus-Christ, a duré 532 années.

Le septieme compte depuis cette naissance arrivée l'an 4000, 1782 années : ce qui fait en tout 5782 années.

L'Année de l'Ere vulgaire commence à la 4<sup>e</sup> année de la naissance de Jesus-Christ.

L'on remarque, suivant les bons Chronologistes, cinq Epoques qui servent à l'intelligence de l'Histoire sacrée & profane.

1<sup>e</sup>. La prise de Troyes arrivée en 2830, 1184 années avant Jesus-Christ.

2<sup>e</sup>. La fondation de Rome en 3250, 754 années avant Jesus-Christ.

3<sup>e</sup>. Carthage vaincue par Scipion 200 années avant Jesus-Christ.

4<sup>e</sup>. Constantin ou la Paix de l'Eglise, l'an 312 depuis la naissance de Jesus-Christ.

5<sup>e</sup>. & dernière, Charlemagne ou le Rétablissement de l'Empire, l'an 800.

Le Siecle contient 100 années ou 20 lustres.

Le Lustre 5 années.

L'Année 12 mois, ou 365 jours.

Le Mois 28, 29, 30 ou 31 jours.

La Semaine 7 Jours.

Le jour 24 heures.

L'Heure 60 minutes.

La Minute 60 secondes, &c.

### §. VI.

#### *Position, étendue & division de l'Europe.*

**C**ETTE premiere & plus belle partie de la Terre est bornée au Nord par la mer Glaciale, au Sud par le détroit de Gibraltar & la mer Méditerranée, qui la séparent de l'Afrique; à l'Est par le détroit de Gallipoli, la mer Noire, le Don & les monts Poyas, qui la séparent de l'Asie; & à l'Ouest par l'Océan.

L'Europe a 1050 lieues de long (chaque lieue de 300 pas géométriques) depuis les extrémités de la Province de Dwina en Russie, jusqu'au Cap S. Vincent en Portugal. Sa largeur est de 800 lieues depuis le Cap Matapan en Morée, jusqu'au Nord-Cap en Norwege.

Elle a plus de 4500 lieues de Côtes sur l'Océan, environ 700 lieues de Côtes sur la mer Baltique, & plus de trois mille lieues de Côtes sur la mer Méditerranée; elle contient en tout avec ses Isles, en tant que terre, mais sans y comprendre les Mers, 356000 lieues quarrées.

On divise l'Europe en plusieurs grandes Régions.

& celles-ci sont encore subdivisées. Mais on les comprend toutes par la division qui suit.

1. L'Allemagne avec la Suisse, & les dix-sept Provinces des Pays-Bas.
2. L'Angleterre ou Grande-Bretagne, avec les Isles qui en dépendent.
3. Le Dannemark, la Norwege & l'Islande.
4. L'Espagne.
5. La France.
6. La Hongrie, avec la Transylvanie, &c.
7. L'Italie.
8. La Pologne avec la Prusse, &c.
9. Le Portugal.
10. La Moscovie ou Russie
11. La Suede.
12. La Turquie d'Europe.

Ces différens Etats ne sont pas tous gouvernés de même maniere : il y en a de Monarchiques & de Républicains ; d'autres tiennent de l'un & de l'autre.

Toutes ces différentes Régions sont situées sous la Zone tempérée, à l'exception d'une petite partie de la Norwege, de la Suede & de la Russie ; par conséquent l'air devoit être tempéré par toute l'Europe. Il s'en faut cependant beaucoup que cela soit ainsi. Vers le Nord le froid est extrême en Hiver, & dans le pays du Midi l'Eté est extrêmement chaud. Mais on a en Europe des mois de Printemps & d'Automne qui méritent véritablement cette qualification, au lieu que dans les pays qui ne sont point situés sous l'une ou l'autre des deux Zones tempérées, on ne connoît que de nom le Printemps & l'Automne.



## §. VII.

DES ÉTATS, ROYAUMES ET RÉPUBLIQUES  
DE L'EUROPE.1. *De l'Allemagne en général.*

**L'**ALLEMAGNE (anciennement la Germanie) a été établie l'an 800 par Charlemagne, Roi de France, & est restée dans sa Maison pendant plus d'un siècle, elle a 200 lieues de long, 190 de large, & 680 de tour, en tout 26000 lieues quarrées. L'air y est bon & sain, mais froid. La terre y est fertile, sur-tout en grains, en légumes & en pâtures. Les vignes n'y viennent pas également par-tout. Le raisin ne mûrit point dans les provinces septentrionales; mais on recueille d'excellent vin dans celles qui sont situées vers le midi, & à l'occident aux environs du Rhin, du Necker & de la Moselle. Presque tous ces vins sont blancs; ils ont un goût de Caillou assez semblable au vin de Grave: mais ces vins sont beaucoup moins chauds que ceux de France, & on les croit un peu trop froids pour l'estomac.

Il y a en Allemagne quantité de forêts, dont plusieurs sont fort vastes. Elles sont toutes bien peuplées de gibier & d'autres animaux de différentes espèces. On trouve dans les montagnes, des mines de fer, de plomb, d'argent, d'or, &c. Les plus riches en or sont en Bohême, en Silésie & dans le Tirol. Celles d'argent, en Bohême & en Saxe, sont d'un meilleur rapport.

Les Allemands sont grands, bien faits, laborieux, simples, curieux, inventifs, braves, bons soldats, & fideles à leurs Princes. On les accuse

d'être ambitieux, méfians, avares, & de trop aimer les longs repas & le vin. Au reste les Allemands ont bien de bonnes qualités qui les rendent très-estimables. On ne scauroit exagérer leur bonne foi. Aussi on a coutume de dire que *la parole d'un Allemand vaut autant que le billet d'un autre.*

La Religion Catholique Romaine, la Calviniste & la Luthérienne sont les trois dominantes en Allemagne. Il y a aussi des Anabaptistes, des Hussites & quantité de Juifs. Ces derniers sont le meilleur commerce des Provinces où ils sont établis. Mais les uns & les autres n'y sont que tolérés.

Le Gouvernement de l'Empire d'Allemagne est une Monarchie participante de l'Aristo-démocratie ; l'Empereur en est le Monarque, mais son autorité est modérée par les Electeurs & autres Princes. L'Empereur n'est que le Chef & non le Maître de l'Empire, il crée & confere les hautes dignités séculières, il jouit de tous les Droits Régaliens. C'est lui que l'on connoît & sous le nom duquel tout se fait, quand même tout l'Empire agit en général. C'est lui qui convoque les Diètes & autres Assemblées Impériales, & qui les congédie.

La dignité Impériale n'est plus héréditaire. Anciennement les Empereurs étoient Rois des Romains. Mais, selon la Bulle d'Or, le Roi des Romains est celui qui, après la mort ou la résignation volontaire ou la déposition de l'Empereur, est nommé par les Electeurs à la succession de l'Empire, & lequel, quoiqu'il soit Empereur en effet, n'en prend point cependant la qualité qu'après qu'il a été couronné suivant les formalités prescrites. L'on appelle aujourd'hui Roi des Romains celui qui est élu par les Princes Electeurs pendant la vie de l'Empereur, pour avoir la conduite & le maniment des affaires en l'absence de l'Empereur, &

pour succéder, après sa mort, au nom & à la dignité d'Empereur, sans qu'il soit besoin d'autre élection ou confirmation : par conséquent il est l'héritier présomptif de l'Empire.

La Langue Allemande est un dialecte de l'ancienne Teutonne : elle a beaucoup de dignité, principalement dans la bouche des hommes, & sur-tout des Militaires. La prononciation n'en est pas aussi difficile qu'elle le paroît d'abord. Il y a nombre d'Universités. & d'Académies.

On divise l'Allemagne en 9 Cercles ou grandes Provinces, qui sont : 1°. l'Austrie, 2°. la Baviere, 3°. la Franconie, 4°. la Souabe, 5°. le Bas-Rhin, 6°. le Haut-Rhin, 7°. la Westphalie, 8°. la Haute-Saxe, & 9°. la Basse-Saxe. On comptoit autrefois un dixieme Cercle, qui étoit celui de Bourgogne. Mais il ne subsiste plus depuis que la plupart des Etats qui composoient ce Cercle ayant été démembrés de l'Empire, réunis à la Couronne de France en 1674, y sont demeurés annexés par la Paix de Nimègue en 1678, & que les autres ont été rendus exempts & absolument indépendans du Corps Germanique. Ces Cercles furent établis en 1512 par Maximilien I ; ils n'ont aucune préséance, ils ont chacun un ou plusieurs Directeurs qui convoquent les Assemblées & y proposent les matieres sur lesquelles l'on doit délibérer. Il est à observer qu'il faut que ses Assemblées soient composées de différens Princes ou Etats qui soient agrégés au Cercle, quoique leurs Domaines soient situés dans un autre Cercle. La réunion de ces différens Cercles forme les Dietes ou Assemblées générales de l'Empire.

Chaque Cercle ne compose pas un seul Etat Souverain. Au contraire, plusieurs Etats Souverains se trouvent ordinairement compris dans le même Cercle.

Le Royaume de Bohême n'est d'aucun Cercle. Il est cependant en Allemagne, & il est le premier des six Electorats Séculiers.

Les principales Rivieres ou Fleuves de l'Allemagne sont, le Danube, l'Elbe, l'Oder, le Rhin, le Weser, la Meuse & la Moselle, &c.

### §. VIII.

#### 2. Des Etats Souverains de l'Empire d'Allemagne.

**O**N les divise en trois Classes ou Colleges.

Le premier College est celui des Electeurs, & il en comprend neuf, trois Ecclesiastiques & six Séculiers.

Le second College est celui des Princes, & l'on y en compte 92 en deux Bancs, dont 33 pour le Banc des Prélats, & 59 pour le Banc des Princes Séculiers.

Le troisieme College consiste en 8 Bancs; deux d'Etats Ecclesiastiques immédiats du second ordre; quatre de Comtes immédiats; & deux des Villes Impériales. Des Ecclesiastiques, 19 occupent le Banc de Souabe, & 20 le Banc du Rhin. Parmi les Comtes, 18 composent le Banc de Wétéravie, 25 celui de Souabe, 15 celui de Franconie, & 35 celui de Westphalie. Les Villes Impériales forment deux Bancs, 15 pour celui du Rhin, & 37 pour celui de Souabe.

Tous ces Etats sont admis & reçus aux Diètes de l'Empire pour leurs suffrages & il sont au nombre de 285. Il y a 22 autres suffrages qui n'ont pu encore être admis dans le College des Princes, &

trois  
Juli

O  
suffr  
verai  
par u  
tel S  
plufie

O  
ont le  
Les  
trois :  
élection  
Les  
ils ont  
en fils  
éluant  
contrai  
élire, n  
outré,  
aient 3  
est fixé  
Il est  
d'une d  
périale :



trois autres suffrages suspendus, sçavoir, Berg, Juliers & Cleves.

TOTAL . . . 310 ETATS.

On ne négligera pas de remarquer que ces 310 suffrages, quoiqu'ils composent autant d'Etats Souverains, ne sont cependant pas possédés chacun par un Prince ou Souverain particulier : car il y a tel Souverain dans l'Empire, qui possède lui seul plusieurs de ces Etats Souverains.

§. IX.

3. *Des neufs Electorats de l'Empire d'Allemagne.*

**O**N nomme Electeurs les Princes de l'Empire qui ont le pouvoir d'élire un Empereur.

Les Electeurs Ecclésiastiques sont au nombre de trois : ils ne parviennent à l'Electorat que par élection pour leur personne seulement.

Les Electeurs Séculiers sont au nombre de six, & ils ont cette dignité par droit d'hérédité de pere en fils ; ils ont voix active & passive, chacun d'eux élisant & pouvant être élu. Les Ecclésiastiques au contraire n'ont que leur voix active ; ils peuvent élire, mais ils ne peuvent être élus ; il faut en outre, pour pouvoir être élu Electeur, qu'ils aient 30 ans accomplis, au lieu que l'âge du Séculier est fixé à 18.

Il est à remarquer que chaque Electeur est revêtu d'une des grandes Charges de la Couronne Impériale annexée à l'Electorat, & que la premiere

Charge de la Cour d'un Electeur est toujours du même titre que celui de la Couronne dont l'Electeur est revêtu : par exemple, l'Electeur de Saxe est Grand Maréchal de l'Empire, par conséquent la premiere Charge de sa Cour est celle du Grand Maréchal ; à la Cour du Roi de Prusse, Archi-Chambellan de l'Empire, comme Electeur de Brandebourg, la premiere Charge est celle de Grand Chambellan. Il en est ainsi des autres Electeurs.

L'Electeur-Archevêque de Mayence, outre les Terres de son Electorat, possède encore les Bailliages de Beusheim & d'Eppenheim, de Starckenberg, de Moslebach & de Lorch. Dans le Bergstrers, le pays d'Eichfeld entre la Hesse & la Thuringe, le Territoire d'Erfurt dans la Thuringe, Frizler & autres, enclavés dans la Hesse. Alzenau dans le Comté de Hanau, conjointement avec le Comte de ce nom, le Comté de Crenembourg dans la Wétéravie, & une grande partie du Bailliage de Crèutzenack, en échange du Bailliage de Boeckelheim cédé à l'Electeur Palatin, & le tiers dans la ville de Trefurt. Dans la Haute-Saxe, il est obligé, comme Archi-Chancelier de l'Empire & Doyen du College, d'avertir ses Collegues dans un mois, à compter du jour que l'Empire a commencé d'être vacant, & de les convier, par Lettres ou par Ambassadeur, de se trouver à Francfort sur le Mein pour l'election. Il dispute avec l'Electeur de Cologne le droit de sacrer & de couronner l'Empereur, & jouit de très-beaux privileges. Il est Primat de Germanie, & Nonce né du Saint Siége en Allemagne. Il a le pas sur tous les Electeurs, sans en excepter ceux qui sont Rois. Il entretient, en temps de paix, 3000 hommes d'Infanterie pour la garnison ordinaire de Mayence. Cette garnison peut en peu de temps être renforcée de deux mille Miliciens ou Payfans armés. Les revenus de l'Elec-

torat de Mayence montent à 4 millions de livres ou environ. Mayence est à 105 lieues de Paris & à 105 de Vienne. Long. 25°. 49'. 4". Lat. 49°. 58'. 57".

II. L'Electeur Archevêque de Trèves a environ 2 mille hommes de troupes sur pied, & ses revenus n'égalent pas tout-à-fait ceux de l'Electeur de Mayence. Il joint aux Terres de son Electorat partie de la Ville & Comté de Limbourg dans le Comté de Nassau, & partie du Bas-Henbourg. Il jouit aussi de l'Evêché de Worms dans le Comté du Haut-Rhin, & de la Prévôté de l'Etrangen en Souabe, laquelle a titre de Principauté. Trèves est à 75 lieues de Paris, & 175 de Vienne. Long. 24°. 29'. Lat. 49°. 46'.

III. L'Electeur-Archevêque de Cologne est le plus puissant des Electeurs Ecclesiastiques; de son Archevêché dépend seulement le Duché de Westphalie & le Comté de Recklengshausen. Il est en même-temps Evêque de Munster, d'Osnabrug, de Paderborn & d'Hildesheim, & Grand-Maitre de l'Ordre Teutonique. L'Electeur régnant entretient actuellement sur pied 14 à 15 mille hommes, qu'il peut augmenter jusqu'à 40 mille. Ses revenus vont à 12 millions de livres, eu toutefois égard à la quantité de Bénéfices impetrans qu'il possède. Mais comme simple Electeur de Cologne, ce Prince ne pourroit gueres faire plus de figure que les Electeurs de Mayence & de Trèves. La Cour de l'Electeur de Cologne est fort nombreuse & très-brillante. Cologne est à 100 lieues de Paris, & à 184 de Vienne. Long. 24°. 36'. Lat. 50°. 54'.

IV. L'Electeur-Roi de Bohême est le premier des six Electeurs. Séculariers. Le Royaume de Bohême propre peut avoir 65 lieues de long & 48 de large. C'est un pays abondant en diverses choses nécessaires à la vie, mais où le Commerce & les

Manufactures languissent beaucoup. Prague en est la Capitale, à 55 lieues de Vienne, 32 de Dresde, 72 de Berlin, 70 de Munick, 48 de Breslau, & 224 de Paris. Longitude  $31^{\circ} 57'$ . Latitude  $50^{\circ} 3'$ . Joseph II, Empereur, qui succede à l'Impératrice - Reine de Hongrie, est aujourd'hui en possession du Royaume de Bohême.

V. L'Electeur-Duc de Baviere possede des Etats qui contiennent 55 lieues de long sur 40 de large ; sçavoir, l'Electorat & Duché de Baviere, le Haut-Palatinat, le Landgraviat de Leuchtenberg, la Principauté de Mindelheim, le Comté de Holfenstein ou Wisensteig en Souabe, & la Seigneurie de Sulzberg, par succession des Comtes de Wolfstein. L'air y est sain & froid ; la terre y est fertile en froment & en pâturages. C'est un pays plein de bois, mais peu riche, parce qu'il ne s'y fait pas grand commerce. Munick en est la Capitale, à 85 lieues de Vienne, 91 de Strasbourg, & 182 lieues de Paris. Long.  $29^{\circ} 15'$ . Lat.  $48^{\circ} 2'$ . L'Electeur de Baviere a, outre les impôts ordinaires, les revenus des Salines, & toutes les Brasseries du pays lui appartiennent. Il jouit de 13 millions de livres de revenu ou environ, & il entretient sur pied 12 à 15000 hommes, qu'il peut augmenter jusqu'à 30000.

VI. L'Electeur-Duc de Saxe possede en Allemagne des Etats considerables. Le Duché de Saxe propre a 32 lieues de long sur 27 de large. Le Marquisat de Misnie contient 30 lieues en longueur & 25 en largeur. La Haute - Lusace a 25 lieues de long & 15 de large. Le Marquisat de Lusace faisoit ci-devant partie de la Bohême. Il possede encore quelques Terres dans la Thuringe, partie du Voigtland & du Comté de Henneberg, le Burgraviat de Magdebourg, la Principauté de Querfurt & le Comté de Baby, par succession de la

Bra  
du  
sur  
de  
te F  
de  
y et  
rifle  
dent  
fort  
merc  
de P  
le Pa  
de P  
nie,  
Saxe  
mille  
cilem  
au be  
a prè  
pas. C  
s'est t  
a fou  
indépe  
recrue  
de Be  
à 47 c  
Paris.  
VII.  
de Pru  
magne  
par les  
pied ju  
Etats d  
l'Electo  
rieure  
de Pèn

Branche de Wernsersfels , partie, par séquestre , du Comté de Mansfeld , & le droit de protection sur la ville de Mulhausen , ainsi que sur l'Abbaye de Quedelinbourg , quoiqu'il lui soit contesté par le Roi de Prusse pour cette dernière partie. L'air de ces Provinces est bon , mais froid. La terre y est fertile en froment & en pâturages , qui nourrissent quantité de chevaux. Les forêts y abondent en gibier de toute espèce ; les Faisans y sont fort communs. Il se fait en Saxe un bon commerce , & il y a quantité de Fabriques , sur-tout de Porcelaine fort estimée. Mais les Mines , dont le Pays ne manque pas , sont la principale richesse de l'Electorat. Celles d'argent de Freyberg en Misnie , furent découvertes en 1171. L'Electeur de Saxe entretient ordinairement au-delà de vingt mille hommes de troupes qu'il peut augmenter facilement , outre un corps de Milice toujours prêt au besoin. On fait monter les revenus de ce Prince à près de 30 millions de livres , & on n'exagère pas. Car dans la cruelle circonstance où la Saxe s'est trouvée pendant la dernière guerre , ce pays a fourni plus de 3 millions de livres par mois , indépendamment des fourrages , farines , chevaux , recrues , &c. Dresde en est la Capitale , à 40 lieues de Berlin , à 132 de Prague , à 87 de Vienne , à 47 de Breslau , à 117 de Warsovie , & à 212 de Paris. Long. 31°. 16'. Lat. 51°. 6'.

VII. L'Electeur-Marquis de Brandebourg , Roi de Prusse , est un des plus puissans Princes d'Allemagne ; autant par l'étendue de ses Etats , que par les nombreuses armées qu'il a entretenues sur pied jusqu'à présent , même en temps de paix. Les Etats de cet Electeur consistent dans la Marche & l'Electorat de Brandebourg , la Poméranie Ulérieure & partie de la Citérieure jusqu'à la Rivière de Rhène , la ville & le territoire de Hall en Saxe.

Partie, par séquestre, du Comté de Mansfeld, presque toute la Silésie, le Comté de Glatz en Bohême, celui de Corrburs dans la Basse-Lusace, la plus grande partie du Comté d'Hohenstein, & le droit de protection sur la ville de Northausen. Le Duché de Magdebourg & la Principauté d'Halberstadt dans la Basse-Saxe, la Principauté de Minden, le Comté de Ravensberg, la ville de Rinstadt ou Lippe, les Comtés d'Embsen ou Woostkrise, de Lingen & de Tecklenbourg. Le Duché de Clèves, le Comté de la Marck & celui de Meurs, la Gueldre Espagnole à la réserve de Venloo & de Ruremonde.

Enfin, hors l'Allemagne, la Prusse Ducale érigée en Royaume, la Prusse Royale ou Polonoise depuis le démembrement de la Pologne & la Principauté de Neuchâtel & de Vallengin en Suisse. Ce Prince descend des anciens Comtes de Hohen-Zollern. Dès l'an 1289, un de ces Comtes étoit Bourgrave de Nuremberg. Mais Frédéric VI, premier Electeur de Brandebourg, vendit ce Bourgraviat au Magistrat même de la ville de Nuremberg, pour la somme de 137 mille florins d'or (faisant environ un million de livres), ne se réservant que le titre de Bourgrave, & quelques autres prérogatives peu considérables. Ce Frédéric VI avoit acheté, en 1411, de l'Empereur Sigismond, pour la somme de 400 mille florins d'or (faisant environ trois millions de livres, monnoie de France, le florin d'or étant évalué à sept livres un sol) le Marquisat de Brandebourg, consistant en l'Electorat proprement dit, & la Marche vieille & moyenne. Le même Frédéric VI, & premier Electeur de Brandebourg, enleva au Duc de Poméranie le pays appelé *Ucker-Marck*, & la ville de Prentzlow. Il acquit la ville de Tangermunde sur l'Elbe.

Frédéric VII, son fils, acquit, en 1461, les villes

de  
tri  
Cr  
del  
la  
en  
&  
W  
rieu  
les  
min  
l'Ar  
Hal  
Mar  
Com  
mille  
pare  
nom  
gin,  
possé  
kolm  
enre  
& d'  
en B  
Frise  
tion  
de B  
d'Arc  
gée  
Av  
entrec  
plers  
millio  
Roi de  
sous l  
Ber  
Capita



de Cottburs & de Peitz, avec quelques autres districts dans la Basse-Lusace. En 1471, le Duché de Crossen, en Silésie, fut cédé à l'Electeur de Brandebourg. La Maison de ce nom acquit, en 1517, la Nouvelle-Marche; en 1525, le Duché de Prusse; en 1609, 1612, 1624 & 1666, le Duché de Clèves, & les Comtés de la Marck & de Ravensberg en Westphalië; en 1637 & 1640, la Poméranie ultérieure, dans le Cercle de la Haute-Saxe; en 1648, les Evêchés de Halberstadt, de Minden & de Cammin, qui furent sécularisés, & l'expectative sur l'Archevêché de Magdebourg & le Territoire de Hall; la même année, la moitié du Comté de Mansfeld, par droit de séquestre; en 1707, le Comté de Tecklembourg, pour la somme de 300 mille richstalers; par la paix d'Utrecht, en 1713, partie de la Gueldre avec la ville Capitale de ce nom, & la Principauté de Neuschâtel & Wallangin, en Suisse, dont le Roi de Prusse étoit déjà en possession depuis l'an 1707; par la paix de Stoccolm, en 1720, la ville de Stettin, le district entre l'Oder & la Pène, avec les isles de Wollin & d'Usedom; en 1742 & 1745 le Comté de Glarz en Bohême & le Duché de Silésie; en 1745, l'Ooest-Frise, &c. Depuis l'an 1680 il n'a plus été question d'Archevêque de Magdebourg, & les Electeurs de Brandebourg ont pris le titre de Ducs & non d'Archevêques de Magdebourg. La Prusse fut érigée en Royaume en 1701.

Avant la conquête de la Silésie, le Roi de Prusse entretenoit sur pied 80 mille hommes bien complets & en très-bon état, & il jouissoit de 24 millions de livres de revenus. L'on assure que le Roi de Prusse a aux environs de 200 mille hommes sous les armes, à ses ordres.

Berlin est la résidence du Roi de Prusse & la Capitale de l'Electorat de Brandebourg: elle est à



40 lieues, de Dresde, à 60 de Breslau, à 72 de Prague, à 127 de Vienne, à 58 de Hanower, à 115 de Kœnigsberg, à 32 de Leypfick, & à 220 de Paris. Longitude  $31^{\circ}. 6'. 15''$ . Latitude  $52^{\circ}. 32'. 30''$ .

Kœnigsberg est la Capitale du Royaume de Prusse, à 30 lieues de Dantzick, à 60 de Warsovie, à 168 de Petersbourg, & à 327 de Paris. Long.  $39^{\circ} 17'. 30''$ . Lat.  $54^{\circ}. 43'$ . (Selon moi, Long  $38^{\circ} 17'. 30''$ .)

L'Electorat de Brandebourg, la Poméranie ultérieure, & le Duché de Magdebourg forment un état contigu ; & ces trois Provinces contiennent ensemble 95 lieues de long, 38 de large, & 235 de tour.

Le Royaume de Prusse est comme enclavé dans la Pologne, & il a 65 lieues de long, 38 de large & 185 de tour. L'air y est froid & peu sain. C'est un pays entrecoupé de marais & de bois. On y recueille quantité de bois & de foin. On en tire beaucoup de cire & de bois de construction, du bleu de Prusse, des ouvrages d'acier, &c. Ce Royaume s'est agrandi par le traité de partage fait, en 1772, entre le Roi de Prusse, l'Impératrice de Russie, & la Maison d'Autriche, de la Prusse occidentale qui renferme les *Palatinats de Marienburg, de Culm*, de la petite *Poméranie* & de tous les Pays situés au Nord de la riviere de *Notez*.

La Silésie a 65 lieues de long, 30 de large & 160 de tour. L'air y est bon, mais un peu froid. La terre y est très-fertile, sur-tout en bled & en pâturages. Il y a quantité de Manufactures de draps & de toiles. On compte en Silésie 300 petites Villes ou gros Bourgs, 2300 bons Villages. Selon un dénombrement que j'ai eu occasion de consulter, il y a en Silésie 20 mille Lieux, tant grands que petits, y compris les Hamaux, Châteaux, &c. Breslau en est la Capitale. Long.  $34^{\circ}. 47'. 30''$ . Lat.  $51^{\circ}. 9'. 0''$ .

L'Ooest-Frise a 15 lieues de long , 12 de large & 43 de tour. L'air y est peu sain , humide & froid. On y recueille quantité de foin , & on y nourrit nombre de bétail. Il y a beaucoup de bois & de marais. Embden en est la Capitale. Long. 24°. 40'. 15". Lat. 53°. 19'. 35".

Les titres que le Roi de Prusse régna a coutume de prendre , sont ceux-ci : « Charles-Frédéric , par la *grace de Dieu* , Roi de Prusse ; Margrave de Brande-Bourg , Archi-Chambellan & Prince Electeur du Saint Empire Romain ; Prince Souverain d'Orange , de Neufchâtel & Wallangin ; Duc de Magdebourg , de Clèves , de Juliers & de Berg , de Stettin , de Poméranie , de Cassubie , des Wandalas , de Mecklembourg , de Silésie , & de Grossen ; Bourgrave de Nuremberg ; Prince de Halberstad , de Minden , de Cammin , de Wandalie , de Schwerin , de Ratzebourg & de Meurs ; Comte de Hohen-Zollern , de Ruppin , de la Mark , de Ravensberg , de Hohenstein , de Teklembourg , de Lingen , de Schwerin , de Buren , de Leerdam & de Glatz ; Marquis de Weer & de Flessingue ; Seigneur de Rawenstein , de Rostock , de Stragard , de Lawenbourg , de Butow & de Breda , &c. &c. &c. ».

VIII. L'Electeur-Comte Palatin du Rhin possede le Palatinat du Rhin qui a 36 lieues de long & 12 de large , le Duché de Berg qui s'étend 21 lieues en longueur & huit en largeur , le Duché de Juliers qui contient 21 lieues de long sur 12 de large , la Seigneurie de Rawenstein & le Marquisat Berg-Op-Zoom aux Pays-Bas , le Duché de Neubourg & celui de Sultzbach en Baviere , qui fait le partage de l'héritier présomptif de l'Electeur Palatin , &c. L'air de ces Provinces est bon , mais un peu froid. Elles abondent en grains , légumes , bois & pâturages , & on recueille d'excellent vin dans

le Palatinat. Cet Electeur jouit de forts beaux privileges, entr'autres d'un assez singulier, qui le fait Protecteur & Juge des Chaudroniers dans une partie de l'Allemagne : personne ne peut exercer cette profession en Souabe, en Franconie, &c. qu'avec permission de Maîtrises privilégiées par ce Prince. La Cour de l'Electeur-Palatin est très-nombreuse & très-brillante. Il y a une Comédie Française très-bien composée. L'Etat Militaire est d'environ dix mille hommes bien entretenus & bien disciplinés. Il peut les augmenter du double en cas de besoin. Les revenus de l'Electeur montent à plus de 12 millions de livres.

L'Electeur Palatin rencouvella en 1709, l'Ordre de Chevalerie de *Saint Hubert*, qui avoit été fondé en 1444, par les Ducs de Juliers, de Cleves & de Berg. La marque de l'Ordre est une Croix étoilée attachée à un large ruban rouge, avec les trois mots Gothiques, *in Trau Vast*, c'est-à-dire, *Constant dans la fidélité*.

Heydelberg, sur le Neker, étoit autrefois la Ville Capitale des Etats de l'Electeur Palatin, mais aujourd'hui c'est Manheim qui jouit de cet avantage. Cette dernière Ville, qui est située au confluent du Neker & du Rhin, est à 4 lieues de l'ancienne Capitale, à 14 de Mayence, à 25 de Strasbourg, à 139 de Vienne, à 50 de Duffeldorp, à 65 de Munick, & à 122 de Paris. Long. 26°. 4'. 38". Lat. 49°. 28'. 55".

IX. L'Electeur-Duc de Brunswick-Lunebourg-Hanover (lequel est actuellement Roi d'Angleterre) possède des Etats qui sont réunis, & qui contiennent ensemble 55 lieues de long sur 33 de large : ces Etats sont les Duchés de Breme, de Ferden, de Lunebourg-Zell, de Saxe-Lawembourg, de Calemborg, de Grubenhagen, les Comtés de Diepholt, d'Hoye & de Danneberg, partie du

bas  
Ma  
Hob  
hum  
légu  
occu  
bien  
l'Ele  
fait  
Han  
Etats  
Ce Pr  
de 12  
guerr  
homn  
tale d  
Hamb  
168 d

4  
C  
d'Autri  
che, le  
le Con  
une par  
de que  
Royaum  
4°. la S  
Roi de  
diocre  
Le Ce  
& envir  
y est b

bas Evêché d'Heidelsheim, quelques Terres dans le Marquisat de Brandebourg & dans le Comté de Hohenstein. L'air y est assez bon, mais froid & humide. La terre y est très-fertile en bled, en légumes & en excellens pâturages. Les Forêts, qui occupent une partie considérable du Pays, y sont bien peuplées de gibier. Le principal commerce de l'Electorat consiste en chevaux, & c'est ce qui y fait entrer de très-grosses sommes. L'Electeur de Hanower jouit de 10 millions de revenu, mais ses Etats peuvent rendre jusqu'à 15 millions par an. Ce Prince entretient, en temps de paix, une Armée de 12 mille hommes ou environ. Mais, en cas de guerre, cette Armée peut être portée à 20 mille hommes & même au-delà. Hanower est la Capitale de l'Electorat. Cette Ville est à 34 lieues de Hambourg, à 58 de Berlin, à 68 de Dresde, & à 168 de Paris. Long. 27°. 31'. Lat. 52°. 24'.

§. X.

4. *Des Etats de la Maison d'Autriche, en Allemagne.*

**C**ES Etats comprennent, 1°. tout le Cercle d'Autriche, c'est-à-dire, la haute & basse Autriche, les Duchés de Styrie, Carinthie & Carniole, le Comté de Cilley, la Principauté de Trieste, une partie de l'Istrie, le Tirol, &c. à l'exception de quelques enclaves peu considérables : 2°. le Royaume de Bohême *propre* : 3°. la Moravie, & 4°. la Silésie en partie, le reste ayant été cédé au Roi de Prusse, & quelques autres districts de médiocre étendue, en Souabe & ailleurs.

Le Cercle d'Autriche a plus de 100 lieues de long & environ 70 de large. L'air y est bon. Le Pays y est beau & bien cultivé. On y recueille abon-

damment du grain, du vin & des fruits. Le safran y est meilleur que celui qui nous vient des Indes. Les pâturages y sont excellens, & on y nourrit une quantité prodigieuse de bétail. Vienne qui est la Capitale de ce Cercle, est à 100 lieues de Venise, à 15 de Presbourg, à 55 de Prague, à 85 de Munnick, à 87 de Dresde, à 127 de Berlin, à 120 de Warfovic, & à 285 de Paris. Long. 34°. 2'. 30" Lat. 48°. 12'. 48".

Le commerce qui se fait en Autriche, est assez considérable, sur-tout depuis que le Port de Trieste a été rendu l'un des meilleurs de la mer Adriatique. Trieste est à 27 lieues de Venise, & à 100 de Vienne. Il y a des voitures publiques qui partent régulièrement chaque semaine de l'année, de Vienne pour Trieste; & le chemin qui mene d'une ville à l'autre, est un des plus beaux & des plus commodes de l'Europe.

La Bohême, voyez ci-devant, page 29.

La Moravie a 46 lieues de long, 25 de large, & 115 de tour. C'est un pays hérissé de montagnes, mais fertile & bien peuplé. L'air y est bon. On y recueille quantité de grains & de fruits; mais le vin n'y vaut rien. Les Habitans du pays commercerent en bétail & en toiles de lin. Ils envoient aussi au-dehors, tous les ans, une très-grande quantité de noix. Olmutz étoit autrefois la Capitale de la Moravie; mais aujourd'hui c'est Brinn qui est en possession de cet avantage. Cette dernière Ville est à 12 lieues d'Olmutz, à 40 de Prague, à 26 de Vienne, & à 290 de Paris. Long. 34°. 14'. Lat. 49°. 8'.



O  
des  
trich  
pagn  
Mar  
de la  
mur,  
de L  
Guel  
les P  
par l  
Fland  
sembl  
assez  
y est  
en pâ  
& bon  
bles &  
que l  
& où  
très-b  
est à 4  
à 64 d  
51'. 0"  
Cett  
le Roy  
l'Esclav  
celui de  
cédé à l  
Tous  
sédés par  
Reine d

## §. XI.

## 5. Des Pays - Bas Autrichiens.

**O**N entend par ce nom toutes les Provinces des Pays-Bas qui appartiennent à la Maison d'Autriche. On les nommoit ci-devant Pays-Bas Espagnols. Ils contiennent le Duché de Brabant, les Marquisats d'Anvers & de Malines, une partie de la Flandre & du Haynaut, le Comté de Namur, le Duché de Luxembourg, partie du Duché de Limbourg, & la Ville de Ruremonde dans la Gueldre. Ces Provinces sont bornées au Nord par les Provinces-Unies, au Sud par la France, à l'Est par l'Empire d'Allemagne, & à l'Ouest par la Flandre-Françoise. Elles contiennent toutes ensemble 62 lieues de long & 25 de large. L'air y est assez sain, mais un peu froid & humide. La terre y est extrêmement fertile, sur-tout en grains & en pâturages, où l'on nourrit quantité de beaux & bons chevaux. Les Peuples y sont doux, affables & enjoués, mais un peu phlegmatiques, quoique laborieux. Bruxelles, qui en est la Capitale, & où il se fabrique beaucoup de Drenelles, de très-belles Tapisseries, de beaux Camelots, &c. est à 40 lieues de la Haye, à 227 de Vienne, & à 64 de Paris. Longit. 22°. 1'. 43". Latit. 50°. 51'. 0".

Cette Maison possède encore, hors l'Allemagne, le Royaume de Hongrie, la Croatie en partie, l'Esclavonie, la Transylvanie, le Duché de Milan, celui de Mantoue, & le grand Duché de Toscane cédé à l'Empereur en échange de la Lorraine.

Tous les Etats de la Maison d'Autriche sont possédés par l'Empereur régnant, fils de l'Impératrice-Reine de Hongrie & de Bohême. Cette Princesse

avoit sur pied en 1762, environ 250000 hommes de troupes à son service, avec une très-nombreuse artillerie, formée sous les yeux du Prince Lich-teinschtem. Les revenus fixes de cette Princesse montoient à plus de 80 millions de nos livres.

## §. XII.

## 6. Les Directeurs des neuf Cercles de l'Empire d'Allemagne.

<b>DU Cercle d'Autriche.</b>	L'Empereur regnant.
<b>Du C. du Bas-Rhin. . .</b>	L'Elect. de Mayence.
<b>Du C. de Baviere. . . . .</b>	L'Electeur de Baviere.
	L'Archevêq. de Saltzbourg.
<b>Du C. de Haute-Saxe . . .</b>	L'Electeur de Saxe.
<b>Du C. de Franconie . . .</b>	Les Margraves de Baireith & d'Anspach, alternativement.
	L'Evêque de Bemberg.
<b>Du C. de Souabe . . . . .</b>	Le Duc de Wirtemb.
	L'Evêque de Constance.
<b>Du C. du Haut-Rhin.</b>	L'Electeur-Palatin.
	L'Evêque de Worms.
<b>Du C. de Westphalie. . .</b>	Le Duc de Juliers, & le Duc de Cleves, alternativement.
	L'Evêque de Munster.
<b>Du C. de Basse-Saxe . . .</b>	Le Duc de Bremen, & le Duc de Magdebourg, alternat.
	Le Duc de Brunfwick.
<b>Direct. du Col. Electoral.</b>	L'Archev. de Mayence.



## §. XIII.

*Etats Ecclésiastiques suivant leurs rangs dans  
les Diètes.*

**L'**ARCHEVEQUE de Saltzbourg, *en Baviere.*

Les Archiducs d'Autriche, *quoique s'culiers, par  
privilege spécial.*

Le Grand-Maitre de l'Ordre Teutonique, *en Fran-  
conie.*

Les Evêques de Bamberg, *en Franconie.*

\_\_\_\_\_ de Wuitbourg, *en Franconie.*

\_\_\_\_\_ de Worms, *dans le Cercle du Haut-  
Rhin.*

\_\_\_\_\_ d'Aichstet, *en Franconie.*

\_\_\_\_\_ de Spire, *dans le Cercle du Haut-Rhin.*

\_\_\_\_\_ de Strasbourg, Prince de l'Empire,  
*pour les Terres qu'il possède.*

\_\_\_\_\_ de Constance, *en Souabe.*

\_\_\_\_\_ d'Hildesheim, *dans la Basse-Saxe.*

\_\_\_\_\_ de Paderborn, *en Westphalie.*

\_\_\_\_\_ de Fressingen,

\_\_\_\_\_ de Ratisbonne,

\_\_\_\_\_ de Passaw,

} *en Baviere.*

Les Evêques de Trente,

\_\_\_\_\_ de Brizen,

} *dans le Tirol.*

\_\_\_\_\_ de Basle, *dans le Cercle du Haut-Rhin.*

\_\_\_\_\_ de Liege,

\_\_\_\_\_ d'Osnabrug,

\_\_\_\_\_ de Munster,

} *en Westphalie.*

\_\_\_\_\_ de Lubeck, *dans la Basse-Saxe.*

\_\_\_\_\_ de Coire, *chez les Grisons.*

Les Abbés de Fulde, de Kempten, d'Etrangen, ( de Mourback, de Luder ) *ils n'en sont plus comme sujets de la France.* Le Maître de Saint Jean à Hildugeim, le Prevôt de Bercheelsgaden, ( de Weissebourg, uni à Spire, de Pruum, de Stablo, de Malmédi & de Corby ou Corwey. )

*Les Prélats qui ne sont point Princes sont placés sur le Banc de Souabe.*

Les Abbés de Wurchstal, d'Elchingen, de Salmans Weiller, de Weingasten, d'Ochsenhausen, d'Irsengen, de Petershausen, d'Urperg, de Muncheroden, de Roggenbourg, de Weissenau, de Schuffenviedt, de Weissenhausen, & de Gigenbach.

*Prélats du côté du Rhin.*

Les Abbés de Keisersheim, de S. Emeran, de S. Georges, de S. Ulric & Afra de Werden, de Brushal, de Munster Val de Grégoire & de Saint Cornelis de Munster.

*Ensuite les quinze Abbeses.*

Les Abbeses d'Essen, de Buchau, de Quedlinbourg, d'Andlau, de Lindau, d'Hervorden, de Genrode, du Munster supérieur, du Munster inférieur, de Barcheidt, de Gandersheim, de Rotten Munster, de Gultenzell, d'Agenback & de Baintd.

*Dans le College des Princes sont compris :*

1°. Les Archiducs d'Autriche. 2°. Les Comtes Palatin du Rhin. 3°. Les Ducs de Saxe. 4°. Les Marquis de Brandebourg. 5°. les Ducs de Brunswick. 6°. Les Ducs de Wirtemberg. 7°. Les Ducs

de  
div  
for  
du  
div  
Bad  
Du  
le  
Prin  
entr  
divij  
Hob  
en a  
temb  
vifés  
feld.  
depu  
nus l  
élevé  
Com  
dix  
puis  
érigé  
branc  
pauté  
Il  
treck  
Roi  
plus  
quoiq  
Le  
Lorra  
dant  
réserv  
Les  
Dietes

de Meklenbourg. 8°. Les Landgraves de Hesse, divisés en deux branches, Hesse, Cassel, dont est sortie celle de Rhinfels, & d'Armstadt qui a produit celle de Hombourg. 9°. Les Marquis de Bade, divisés aussi en deux branches, Bade-Baden & Bade-Dourlack. 10°. Les Ducs de Holstein : ce Duché est partagé entre le Roi de Danemarck & le Duc d'Holstein. 11°. Le Roi de Suede. 12°. Les Princes d'Anhalt : cette Principauté est partagée entre quatre branches. 13°. Les Comtes de Nassau divisés en plusieurs branches. 14°. La principauté de Hohenzeltern, tige de Brandebourg, & partagée en deux branches. 15°. La Principauté de Furstemberg. 16°. Les Princes de Schwartzbourg, divisés en deux branches. 17°. Le Prince de Mansfeld. 18°. Les Princes de Schwartzenberg, Princes depuis 1671. 19°. Les Comtes d'Attingen, reconnus Princesses en 1674. 20°. Les Comtes de Wertheim, élevés à la dignité de Princes en 1711. 21°. Le Comté de Solens : cette Maison est partagée en dix branches, & l'aîné a le titre de Prince depuis 1742. 22°. Le Comté du Haut-Issembourg, érigé en Principauté en 1744 en faveur de la branche aînée de cette Maison. 23°. La Principauté de Valdeck.

Il y a encore les Princes d'Arenberg, de Lautreck, de Salin & autres, qui, reconnoissant le Roi de France pour leur Souverain, ne peuvent plus avoir rang parmi les Princes de l'Empire, quoiqu'ils en conservent le titre.

Le Marquisat de NOMENI, quoique situé en Lorraine, est cependant Fief de l'Empire. En cédant cette Province à la France, l'Empereur s'est réservé ce Marquisat.

Les Comtes de l'Empire ont séance dans les Dietes après les Princes Séculiers. Ils sont divisés en

quatre Bancs que l'on appelle de Wéteravie, de Souabe, de Franconie & de Westphalie.

Pendant les interregnes, c'est -à dire, lorsque l'Empire est sans Chef, il y a deux Vicaires Généraux qui font les fonctions de l'Empereur : ces deux Vicaires sont l'Electeur de Saxe & celui du Palatinat. Quand il y a dans l'Empire un Roi des Romains, les Vicaires ne font aucunes fonctions de leurs Charges, parce que le Roi des Romains est lui-même premier Vicaire-Général & Perpetuel de l'Empire.

§. XIV.

7. Des Villes Impériales.

CEs Villes ont toujours été ou des plus trafiquantes, ou des plus riches de l'Empire. C'est ce qui a fait que les Empereurs, dans leurs pres sans besoins, se sont adresses a elle pour en avoir des secours. Ils leur ont ensuite accordé divers privileges à titre de récompense, & ils les ont érigées en Etats libres, Souverains & indépendans. Elles établissent des Loix, administrent la Justice en leur propre nom, font battre Monnoie, élevent des Forteresses, entretiennent des Troupes, & font des Alliances pour leur propre défense. En un mot, ces Villes ne reconnoissent d'autre Jurisdiction que celle de l'Empereur & de l'Empire.

LISTE DES VILLES IMPÉRIALES.

Banc du Rhin.

- 1. Cologne.
- 2. Aix-la-Chapelle.
- 3. Lubeck.
- 4. Worms.

7  
8  
9  
1  
2  
3  
4  
5  
6  
7  
8  
9  
10  
11  
12  
13  
14  
15  
16  
17  
18  
19

qu'ils

- |                                  |                  |
|----------------------------------|------------------|
| 5. Spire.                        | 10. Northausen.  |
| 6. Francfort - sur le -<br>Mein. | 11. Dortmund.    |
| 7. Goslar.                       | 12. Freidberg.   |
| 8. Bremen.                       | 13. Wetzlar.     |
| 9. Mulhausen.                    | 14. Gelenhausen. |
|                                  | 15. Hambourg.    |

*Banc de Souabe.*

- |                       |                                 |
|-----------------------|---------------------------------|
| 1. Ratisbonne.        | 20. Weindelheim.                |
| 2. Augsbourg.         | 21. Kauffebeuren.               |
| 3. Nuremberg.         | 22. Weil.                       |
| 4. Ulm.               | 23. Wangen.                     |
| 5. Eßlingen.          | 24. Issny.                      |
| 6. Nordlingen.        | 25. Pfullendorf.                |
| 7. Reutlingen.        | 26. Offenbourg.                 |
| 8. Rothenbourg.       | 27. Leutkirchen.                |
| 9. Hall en Souabe.    | 28. Wimpffen.                   |
| 10. Rothweil.         | 29. Weiffembourg, en<br>Norgaw. |
| 11. Uberlingen.       | 30. Giengen.                    |
| 12. Heilbron.         | 31. Gigenbach.                  |
| 13. Gemund en Souabe. | 32. Zell sur Hammers-<br>pach.  |
| 14. Memingen.         | 33. Buchorn.                    |
| 15. Lindaw.           | 34. Aalen.                      |
| 16. Biberach.         | 35. Buchau sur Födersee.        |
| 17. Ravensbourg.      | 36. Bopfingen.                  |
| 18. Schweinfurth.     |                                 |
| 19. Kempten.          |                                 |

§. XV.

3. *Des Vil'es Anféatiques.*

**Q**UELQUES Historiens ont écrit que ces Villes, qu'ils appellent Anféatiques, ont tiré leur nom

de leur situation *Anzée* ou de *Handeln*, près de *la Mer*; mais l'opinion la plus vraisemblable est qu'il vient du mot *Hansen* qui signifie *Associer*. En 1241 les Villes de *Lubeck* & de *Hambourg* firent entr'elles une *Hanse* ou *Société* pour étendre, pour favoriser le Commerce, & en même-tems pour leur défense réciproque; le succès en fut si prompt & si avantageux, que plusieurs Villes demanderent à y être admises: on en a compté jusqu'à quatre-vingt-cinq qui ont porté ce titre. Elles étoient divisées en quatre Cercles: sçavoir, celui de *Lubeck*, celui de *Cologne*, le Cercle de *Brunswick* & le Cercle de *Dantzick*. Cette association a subsisté jusqu'au commencement du 16<sup>e</sup> siècle.

La Ville de *Lubeck* étoit la Capitale de toutes les autres Villes Anseatiques. Elle entretenoit un Avocat ou Agent à la Chambre impériale de *Spire*, pour y veiller aux intérêts des Villes Anseatiques; & elle avoit le droit de citer & de convoquer tous les membres du Corps Anseatique.

Ces Villes devinrent si puissantes & si respectables, qu'elles furent souvent les arbitres des différends qui s'élevoient entre les Souverains du Nord. Elles se soutinrent dans ce degré de puissance & de splendeur jusqu'à ce que les autres Nations de l'Europe s'étant appliquées avec succès au commerce, le leur diminua, & fut restreint dans les bornes à-peu-près où nous le voyons aujourd'hui. Pour lors la *Hanse* ou la *Société* commença à décliner, de sorte que dans la suite il ne fut plus question d'union entr'elles. Il y a cependant quelques-unes de ces Villes qui se sont conservées jusqu'à présent, & qui sont toujours recommandables par leur commerce, telles sont les Villes de *Dantzick*, *Lubeck* & *Hambourg*.

## §. XVI.

*De l'Angleterre ou Grande-Bretagne.*

**O**N confond aujourd'hui assez ordinairement les trois Royaumes d'Angleterre, d'Ecosse & d'Irlande, & il semble que les deux derniers ne soient plus que des Provinces du premier. Ils ont cependant tous les trois, non-seulement des usages particuliers, mais encore des Loix qui leur sont propres & particulieres. De-là, on parle toujours plus exactement en se servant du nom de la *Grande-Bretagne*, pour exprimer l'Ecosse & l'Angleterre, ou de celui d'*Isles Britanniques*, pour désigner les trois Royaumes.

L'Ecosse a eu long-temps ses Rois particuliers. Jacques Stuart VI succéda, en 1603, aux Couronnes d'Angleterre & d'Irlande, qu'il réunit à celle d'Ecosse dont il étoit déjà possesseur, & il prit en conséquence le nom de *Jacques I.*

Par le premier article du Traité d'union conclu à Londres le 2 Août 1706, entre l'Ecosse & l'Angleterre, il fut convenu que ces deux Royaumes, à commencer le premier de Mai 1707, ne formeroient plus à l'avenir, & à perpétuité, qu'un seul Royaume sous le nom de *Grande-Bretagne.*

Le Roi Henri VIII fut le premier qui prit le titre & la qualité de Roi d'Irlande, en 1541. Auparavant les Rois d'Irlande se disoient seulement Seigneurs d'Irlande.

La Couronne est héréditaire, même aux filles. La puissance des Rois est bornée par les loix. Ils disposent de toutes les Charges; la Justice se rend en



leur nom ; ils font les Alliances , les Treves , la Paix , & même la Guerre quand il leur plaît , pourvu que ce soit du revenu qui leur est assigné. Mais ils n'ont pas le droit de mettre des impositions , de casser les Loix , ni d'en faire de nouvelles sans le consentement entier de la Nation représentée par le Parlement. Il ne s'assemble que par ordre du Roi qui a droit de le proroger pour un tems , ou de le casser. Le fils aîné du Roi d'Angleterre porte le nom de *Prince de Galles*. Le Gouvernement est tout à la fois Monarchique , Aristocratique & Démocratique.

Il n'y a pour l'Ecosse & l'Angleterre qu'un seul & même Parlement qui siege à Londres. L'Ecosse y envoie , comme ses représentans , 16 Pairs & 45 Députés. Les premiers ont séance & voix dans la Chambre-Haute , & les seconds dans la Chambre Basse ou des Communes.

L'Irlande a son Viceroi ou *Lord-Lieutenant* , qui réside à Dublin. Elle a aussi son Parlement particulier qui siege dans la même Ville.

L'Angleterre & l'Ecosse ne font qu'une même Isle , l'Irlande en forme une autre. La premiere est séparée de la France par une espace de Mer de 21360 toises , ou 25632 pas géométriques. L'Irlande est éloignée de l'Ecosse de 5 à 6 lieues.

L'Isle qui comprend l'Angleterre & l'Ecosse , a 470 lieues de tour , & l'Irlande en a 235. L'Angleterre s'étend 125 lieues en long , & elle a 96 lieues de large & 350 de circonférence. L'Ecosse a 80 lieues de long , 50 de large , & 220 de circuit. L'Irlande a 90 lieues de long , 50 de large , & 240 en circonférence.

L'air en général est grossier , mais sain , en Angleterre ; il est plus grossier , beaucoup plus froid , & encore plus sain en Ecosse. En Irlande , il est

assez  
par le

La  
en fro  
pâtur  
l'on n  
& de  
prop  
parfa  
au tem  
excell

Il  
Roya  
coup  
ainsi  
& du

Il  
de ch

tures  
aussi

fort c  
font

quels  
fortes  
dant

pératu  
& plu  
de dé

La  
des E

Religi  
tenu l

du Ro  
ligion  
ligion  
défenc  
On

assez tempéré ; le froid & le chaud y sont modérés par les pluies & les brouillards fréquens.

La terre est très fertile en Angleterre, sur-tout en froment, en seigle, en avoine, en orge, & en pâturages. Elle l'est beaucoup moins en Ecosse, où l'on ne recueille gueres que du seigle, de l'avoine & des foins. Le terroir, en Irlande, n'est pas fort propre pour le bled qui y vient difficilement à une parfaite maturité, à cause des pluies qui arrivent au tems de la moisson ; mais les pâturages y sont excellens.

Il ne croît point de vin dans aucun des trois Royaumes. Mais on y fait de la bierre qui a beaucoup de vigueur, & qui est fort agréable à boire, ainsi que de bon cidre ; & l'on y trouve du gibier & du poisson.

Il y a des Mines de fer, d'étain, de plomb, de charbons de terre ; de très-belles Manufactures d'Ettoffe, Bijouterie & Clincaillerie, il y a aussi de très-beaux chevaux. Le commerce y est fort considérable & s'étend par-tout. Les bestiaux sont nombreux, & les moutons avec la laine desquels l'on fait de très-beaux draps, & de toutes sortes d'autres ouvrages, restent jour & nuit, pendant toute l'année, dans les champs, vu la température de l'air, ce qui rend leur laine plus belle & plus fine, d'autant que l'on a eu très-grand soin de détruire les loups.

La Religion dominante en Angleterre est celle des Evêques, qui differe principalement de la Religion prétendue réformée, en ce qu'elle a retenu les Evêques qui la gouvernent sous l'autorité du Roi. Cette réforme tient un milieu entre la Religion Catholique & la Réforme de Calvin. La Religion Catholique est la seule dont l'exercice soit défendu.

On compte en Angleterre 2 Archevêchés & 27

Evêchés, dont 2 ou 3 réunis. ( On ne comprend point dans ce nombre les Evêchés d'Irlande, ni ceux qui existoient autrefois en Ecosse. ) Le haut Clergé de ce Royaume jouit d'un revenu annuel de 700 mille livres ou environ, monnoie de France. L'Archevêque de *Cantorbery*, Primat d'Angleterre, ( le seul Prélat obligé au Célibat ) jouit de 90 mille livres de rente, ou environ, monnoie de France.

Les Archevêques & Evêques ont entrée, séance, & voix délibérative dans la Chambre-Haute du Parlement.

Parmi les Evêques d'Angleterre, celui de *Durham* est le plus riche: son revenu égale à-peu-près celui de l'Archevêque de *Cantorbery*; l'Evêque de *Landaff* est le moins riche, il n'a que 5 mille livres de rente ou environ, monnoie de France.

La réformation de Calvin domine en Ecosse depuis l'an 1690. Auparavant c'étoit celle des Episcopaux.

La Religion de l'Etat, en Irlande, est la même qu'en Angleterre. Néanmoins, en Irlande le nombre des Catholiques-Romains est le plus considérable: on prétend qu'il y en a les deux tiers des habitans; mais ils y sont fort vexés. Il y a aussi beaucoup de Catholiques-Romains en Angleterre & en Ecosse.

Les Universités d'Oxford & de Cambridge sont très-fameuses; la Bibliothèque de celle d'Oxford est remplie de Manuscrits très-précieux.

La Langue Angloise est un composé de Saxon, de Normand, de Latin & de Celtique. L'Ecossoise diffère peu de l'Angloise. L'Irlandoise est particulière aux habitans du pays.

Il n'y a point de deshonneur en Angleterre à faire le Commerce. Les Nobles s'y livrent tous les

jour  
mer  
O  
ou  
land  
L  
Tam  
En  
Shan  
L  
plus  
magn  
çante  
bourg  
Vien  
à 98  
3 1'.  
Ed  
34'.  
Du  
45".  
En  
Grand  
de tro  
nonce  
de Te  
les tro  
& les  
mes,  
ployée  
l'Amér  
L'A  
Tou  
que dis  
peres &

jours sans honte & sans déroger : aussi le Commerce y fleurit.

On divise l'Angleterre en 56 Comtés (*Schiries*) ou Provinces, l'Ecosse en 39 Provinces, & l'Irlande en 34 Comtés ou Provinces.

Les principales Rivieres de l'Angleterre sont la Tamise, le Humberg, la Trente, la Saverne, &c. En Ecosse on remarque la Tay, & en Irlande la Shanon.

Londres, Capitale de l'Angleterre, est une des plus grandes Villes, des plus peuplées, des plus magnifiques, des plus riches & des plus commerçantes de l'Europe. Cette Ville est à 99 lieues d'Edimbourg, à 88 de Dublin, à 70 de la Haye, à 290 de Vienne, à 50 de Dieppe, à 22 de Douvres, & à 98 de Paris. Long.  $17^{\circ} 34' 45''$ . Lat.  $51^{\circ} 31' 0''$ .

Edimbourg est la Capitale de l'Ecosse. Long.  $14^{\circ} 34' 45''$ . Lat.  $55^{\circ} 58' 0''$ .

Dublin est la Capitale de l'Irlande. Long.  $10^{\circ} 9' 45''$ . Lat.  $53^{\circ} 23'$ .

En temps de paix, les forces de Terre de la Grande-Bretagne ne passent pas 24 mille hommes de troupes réglées. Les Gazettes de Londres annoncerent lors de la dernière guerre, que les forces de Terre montoient à 22000 hommes, y compris les troupes étrangères à la solde de l'Angleterre, & les milices qui font un corps de 20000 hommes, non compris dans ce nombre les troupes employées à Gibraltar, dans l'Afrique, les Indes & l'Amérique, &c.

L'Angleterre a une Marine très-considérable.

Tous les mariages contractés en Angleterre, quoique disproportionnés & sans le consentement des peres & meres, sont bons.

## §. X V I I.

*Du Danemarck, de la Norwege & de l'Islande.*

1. **L**E Danemarck, ci-devant électif, & actuellement héréditaire, même aux filles, se divise en Terre-ferme à l'Occident, & en Isles à l'Orient. La Terre-ferme consiste dans le Jutland qui a 95 lieues de long, 46 de large & 335 de circonférence. L'air y est froid, mais assez sain. La Terre y est fertile en grains, légumes & pâturages. Les Isles du Danemarck sont presque toutes dans la Mer Baltique : il y en a quelques-unes dans l'Océan.

2. La Norwege, autrefois Royaume particulier, est séparée du Danemarck par une espace de Mer de 30 lieues de large. Ce Royaume a 360 lieues de long, & 70 de large en quelques endroits, & en d'autres seulement 3 ou 4 lieues. L'air y est extrêmement froid, mais sain. Le terroir y est sablonneux, montagneux, & peu fertile. Le meilleur commerce du pays consiste en bois de charpente & de construction, en mâts de navire, en goudron, &c.

3. L'Islande est à 186 lieues des côtes de Norwege, & à 130 lieues de celles d'Ecosse. Cette Isle a 130 lieues de long, 76 de large & 325 de tour. Le froid y est extrême. Le terroir, encore plus ingrat & plus stérile que celui de Norwege, n'y produit que quelques pâturages qui nourrissent des bœufs & des vaches. On tire de l'Islande du beurre, du suif, du soufre, des cuirs & du poisson sec, &c.

Le Danemarck est fort peuplé ; les chevaux & les bœufs y sont en si grand nombre, qu'il en sort tous les ans du Royaume plus de 50 mille. Il y a

beau  
bonn

La

tous

pend

ricul

Com

mais

La

tonne

L'Ida

Il

march

Co

pitale

mais

deme

Elle e

holm

30°.

La

mont

caillo

fait.

La

Dron

souve

Bergh

niere

de St

bourg

25°.

00'. c

Sk

de Be

bourg

64°.

beaucoup de cerfs & de gibier : la pêche y est très-bonne, sur-tout celle des harengs.

La Religion Luthérienne est la dominante dans tous les Etats du Roi de Danemarck. L'on y a cependant conservé le Crucifix & la Confession auriculaire pour le Peuple qui s'y soumet avant la Communion. La Religion Calviniste y est tolérée, mais la Catholique y est défendue.

La Langue Danoise est un Dialecte de la Teutonnie. La Norwegienne differe de la Danoise. L'Islandoise differe de l'ancienne Rhunique.

Il n'y a point de Riviere considérable en Danemarck, ni en Norwege, ni en Islande.

Coppenhague, dans l'Isle de Zélande, est la Capitale du Danemarck; elle n'est ni grande, ni belle, mais elle est riche & marchande. Le Roi y fait sa demeure, & son Port est un des meilleurs de l'Europe. Elle est à 77 lieues de Hambourg, à 120 de Stockholm, à 35 de Wismar, & à 266 de Paris. Long.  $30^{\circ} 25' 15''$ . Lat.  $55^{\circ} 40' 45''$ .

La Norwege est un pays plein de forêts & de montagnes; elle est presque stérile à cause des cailloux, des sablons & du froid extrême qu'il y fait.

La Capitale de la Norwege étoit anciennement Drontheim : ensuite ce fut Christiana, où la Cour souveraine de la Justice réside encore. Maintenant Berghen est la Capitale du Royaume. Cette dernière Ville est à 120 lieues de Coppenhague, à 120 de Stockholm, à 9 de Drontheim, à 170 de Hambourg, & à 366 de Paris. Long. (selon M. Harris)  $25^{\circ} 41' 15''$ . & (selon moi)  $22^{\circ} 4' 15''$ . Lat.  $60^{\circ} 00' 00''$ .

Skalholt est la Capitale de l'Islande, à 250 lieues de Berghen, à 340 de Hambourg, à 225 d'Edimbourg, & à 500 de Paris. Long.  $358^{\circ} 0'$ . Lat.  $64^{\circ} 30'$ .



Le Roi de Danemarck entretient , en temps de paix , 36 mille hommes d'infanterie , & 8200 de Cavalerie. La marine de ce Prince est composée de 23 vaisseaux de ligne , de 16 frégates & de 3 brûlots. En temps de guerre , le Danemarck peut équiper jusqu'à 50 vaisseaux de ligne , & mettre en campagne 50 à 60 mille hommes. On prétend que les revenus de ce Potentat montent par an à 45 millions de nos livres.

### §. X V I I I.

#### *De l'Espagne.*

**C**E Royaume est le pays le plus méridional de l'Europe. Il s'étend depuis le 9e. degré jusqu'au 21e. de longitude ; & depuis le 35e. degré 48 minutes jusqu'au 43e. degré 7 minutes de latitude. Il est borné , au Nord , par la France & par l'Océan ; à l'Est par la Mer Méditerranée ; au Sud encore par la Mer , qui le sépare de l'Arctique ; & à l'Ouest , par le Portugal & par l'Océan.

L'Espagne a 205 lieues de long , depuis le Cap de Creutz en Catalogne jusqu'au Cap de Trafalgar en Andalouſie ; & 180 lieues de latitude depuis le Cap de Gaes en Grenade , jusqu'au Cap Ortegal en Galice. Sa circonférence est de 670 lieues.

L'air , en Espagne , est généralement bon & tempéré , mais un peu chaud & sec. Le terroir y est très-fertile , sur-tout en excellens vins , en fruits , en huiles , en bleds , gibiers & bétails. La Valence , la Murcie , la Grenade & l'Andalouſie fournissent quantité de soie. On estime beaucoup les chevaux d'Espagne ; ils sont extrêmement vifs

& docile  
fer , de  
Celles de  
extrême

Ce Ro  
Midi où  
tiere fan

La Co  
& le Ro

Les R  
ticuliere

de Gran

ce que

avant qu

couvrent

ceux de

ont fini.

Tous

que disp

peres &

au lieu q

Il n'y

la Cathol

l'on n'y

très-sève

traires à

vêchés , &

noit poin

ne veut q

Peuples ,

vernemen

La Lan

elle dériv

prononci

On div

vernemen

Les pri



& dociles. Il y a dans ce Royaume des mines de fer, de plomb, de mercure, d'argent, d'or, &c. Celles de vis-argent d'Almaden, en Castille, sont extrêmement abondantes.

Ce Royaume est mal peuplé, sur-tout vers le Midi où l'on marche fort souvent une journée entière sans trouver ni villes ni villages.

La Couronne est héréditaire même aux filles, & le Roi porte le Titre de *Roi Catholique*.

Les Rois d'Espagne ont établi une Dignité particulière; ceux qui en sont revêtus ont le Titre de *Grands d'Espagne*: leur privilege consiste en ce que ceux de la premiere Classe se couvrent avant que de parler au Roi; ceux de la seconde se couvrent quand ils ont commencé à parler; & ceux de la troisieme ne se couvrent que quand ils ont fini.

Tous les mariages contractés en Espagne, quoique disproportionnés & sans le consentement des peres & meres, sont valides ainsi qu'en Angleterre, au lieu qu'en France ils peuvent être déclarés nuls.

Il n'y a point en Espagne d'autre Religion que la Catholique-Romaine. L'inquisition empêche que l'on n'y professe d'autre Religion, & punit très-séverement ceux qui ont des sentimens contraires à la bonne Doctrine. Il y a huit Archevêchés, & une quarantaine d'Evêchés, & l'on y connoit point d'autre volonté que celle du Roi, qui ne veut que la gloire de Dieu, le bonheur de ses Peuples, & la tranquillité de ses Etats. Le Gouvernement est Monarchique.

La Langue Espagnole est sublime & majestueuse; elle dérive de la Latine & tient de l'Arabe dans la prononciation de plusieurs mots.

On divise l'Espagne en plusieurs grands Gouvernemens, & en Provinces particulieres.

Les principales rivieres de ce Royaume sont le

Tage, le Guadalquivir, la Guadiana, l'Ebre & le Dureo. Madrid est la Capitale de l'Espagne. Cette Ville est à 106 lieues de Lisbonne, à 100 de Cadix, à 100 de Gibraltar, à 80 de Seville, à 368 de Rome, & à 246 de Paris. Long. 13°. 55'. 30". Lat. 40°. 25'. 00".

Les forces du Roi d'Espagne sont très considérables. Ce Monarque entretient, en temps de paix (en Europe, en y comprenant les troupes de Marine) 96 Bataillons d'Infanterie, qui se montent à 67230 hommes, dont 4770 Grenadiers; & 153 Escadrons de Cavalerie & de Dragons, qui donnent 18 mille 360 hommes. Par conséquent, l'Armée d'Espagne (sans y comprendre les Troupes de la Maison du Roi) se trouve composée de 86 mille 690 hommes.

La Maison Militaire du Roi d'Espagne est composée, 1°. des Gardes-du-Corps, qui forment trois Escadrons & trois Compagnies, dont l'une se nomme la Compagnie *Espagnole*, l'autre l'*Italienne*, & la troisième la *Flamande*; 2°. des Grenadiers à Cheval, qui forment un Escadron; 3°. & 4°. de deux Régimens d'Infanterie, l'un des Gardes-Espagnoles, & l'autre des Gardes-Wallones, chacun composé de 7 Compagnies de 100 hommes chacune, dont une de Grenadiers; & 5°. d'une Compagnie de Hallebardiers de 200 hommes. Ce qui fait pour le total de la Maison du Roi 750 hommes de Cavalerie & 860 d'Infanterie. Outre l'Infanterie réglée & enrégimentée, le Roi d'Espagne entretient sur pied plusieurs Compagnies franches de Fusiliers de montagnes, & 33 Bataillons de Milice, indépendamment des Invalides, &c.

L'Armée navale de ce Monarque est composée de plus de 90, tant gros Vaisseaux que Frégates, &c.

(B  
né  
deu  
la  
l'Ita  
par  
(  
jusq  
depu  
de la  
depu  
en A  
au S  
rence  
(C  
250  
100  
Ports  
(23°  
long.  
sur la  
41'.  
de Br  
en Br  
(M  
les plu  
le Hau  
tieres  
de Pié  
tieres  
(Riv  
Rhône  
prend

## S. X I X.

## De la France.

(Bornes.) **C**E Royaume fondé en 420 est borné, au Nord, par l'Angleterre ( la Manche entre deux ) les Pays-Bas & l'Allemagne ; au Sud, par la Mer Méditerranée & l'Espagne ; à l'Est, par l'Italie, la Suisse & l'Allemagne ; & à l'Ouest, par l'Océan.

( Etendue. ) La France s'étend depuis le 13<sup>e</sup> jusqu'au 25<sup>e</sup> degré 54'. 10". de longitude, & depuis le 24<sup>e</sup> degré 20'. jusqu'au 51<sup>e</sup> degré 5'. de latitude. Sa plus grande longueur, qui se prend depuis le Conquêt en Bretagne jusqu'à Lanterbourg en Alsace, est de 220 lieues. Sa largeur du Midi au Septentrion est de 266 lieues, & la circonférence de 800.

( Côtes. ) Il est constant que la France a plus de 250 lieues de côtes sur l'Océan, & plus de 100 lieues sur la Mer Méditerranée. Les meilleurs Ports du Royaume sont ceux de Toulon ( long. ) ( 23°. 36'. 35". lat. 43°. 7'. 24". ) de Marseille ( long. 23°. 2'. 8". lat. 43°. 17. 45". ) en Provence, sur la Méditerranée. de Rochefort ( long. 16°. 41'. 26". lat. 46°. 2'. 34". au Pays d'Aunis, & de Brest ) long. 13°. 9'. 10". lat. 48°. 23'. 0". en Bretagne sur l'Océan.

( Montagnes. ) Les plus hautes du Royaume & les plus fameuses s'étendent en Auvergne, dans le Haut Languedoc, en Roussillon sur les frontières d'Espagne, en Dauphiné sur les frontières de Piémont, & en Franche - Comté sur les frontières de la Suisse.

( Rivières. ) Les principales sont, la Seine, le Rhône, la Loire, & la Garonne. La première prend sa source en Bourgogne, à 1500 toises de

Chanceaux, & à 15 mille toises ( en ligne droite ) de Dijon. ( Long. de la source de la Seine ,  $22^{\circ}$ .  $23'$ . Lat.  $47^{\circ}$ .  $32'$ .) Cette riviere passe par Châtillon, Muffi - l'Evêque, Troyes, Nogent, Montreau, Melun, Corbeil, P A R I S, S. Cloud, Poissy, Mantè, Pont-de-l'Arche, Rouen, Caudebec, Quillebœuf, Honfleur & le Havre-de-Grace en Normandie, où elle se jette dans l'Océan, par une seule embouchure, qui a 5 mille toises de large. ( Long.  $17^{\circ}$ .  $45'$ .  $57''$ . Lat.  $49^{\circ}$ .  $29'$ .  $9''$ .) Son cours est de 120 lieues, & il est fort tortueux, sur-tout depuis Paris jusqu'à Quillebœuf.

Le *Rhône* naît dans la montagne de la Fourche en Suisse, à une demi-lieue du Village de Goms. ( Lat.  $46^{\circ}$ .  $25'$ .) à 4 lieues du Mont S. Gothard, à 5 de la source du Rhin, à 4 de la source du Tessin, & à 2 de celle de l'Aar. Il passe par Sion, Genève, Lyon, Vienne, Valence, le Pont du Saint-Esprit, Avignon, Tarascon & Arles. A 7 lieues au-dessous d'Arles, il se jette dans la mer Méditerranée, par plusieurs embouchures. ( Long. de la principale embouchure,  $22^{\circ}$ .  $25'$ . Lat.  $43^{\circ}$ .  $27'$ .  $26''$ .) Son cours est de 125 lieues.

La *Loire* a sa source dans le Vivarais, au Mont Gibier le Joux, à une lieue & demie de la Chartreuse de Bonnefai. ( Long.  $21^{\circ}$ .  $46'$ . Lat.  $45^{\circ}$ .  $7'$ .) Cette riviere coule par le Puy, Rouanne, Nevers, la Charité, Briare, Orléans, Blois, Amboise, Tours, Saumur & Nantes en Bretagne. A 12 lieues au-dessous de Nantes, la Loire se perd dans l'Océan, par une seule embouchure aussi large que celle de la Seine. ( Long.  $15^{\circ}$ .  $24'$ . Lat.  $47^{\circ}$ .  $13'$ .  $7''$ .) Son cours est de 97 lieues.

La *Garone* naît dans les Monts Pyrenées, dans la Vallée d'Arán en Catalogne, à deux lieues de

Vicille.

Vieil  
par S  
Bord  
jette d  
16°.  
de 97  
( Q  
tion d  
est la  
& sain  
de ving  
trie de  
du terr  
fertilité  
coup de  
Les pla  
quantité  
gnobles  
bles tro  
rissent  
dont le  
fournisse  
leure de  
merveille  
de tout  
d'années  
les autres  
bon, en  
Pays : on  
ni les bo  
ni les Ha  
extase, i  
d'Aimans  
rent l'or  
le sel, le  
se servoi  
ement de

Vieille. ( Long.  $18^{\circ} 40'$ . Lat.  $42^{\circ} 33'$ .) Elle passe par Saint - Beat, Saint - Bertrand, Toulouse, Agen, Bordeaux, Blaye & Royan en Saintonge. Elle se jette dans l'Océan, à la Tour de Cordouan. ) Long.  $16^{\circ} 23'$ .  $15''$ . Lat.  $45^{\circ} 35'$ .  $10''$ .) Son cours est de 97 lieues.

( *Qualités & productions du Pays.* ) La situation de la France au milieu de la Zone tempérée, est la plus belle & la plus agréable; l'air en est pur & sain; ce Pays est très-peuplé; l'on y compte près de vingt millions de personnes; l'activité & l'industrie de ses Habitans, les loix de l'Etat, la bonté du terrain, la salubrité de l'air, tout contribue à la fertilité du Pays. Il y a dans ce Royaume beaucoup de montagnes, mais elles ne sont point désertes. Les plaines y sont bien cultivées, & produisent quantité de grains. Les côtes y sont garnis de vignobles qui valent des mines d'or. D'innombrables troupeaux de toutes sortes de bétail se nourrissent dans les marais & dans les autres pacages dont le pays abonde. Les Provinces méridionales fournissent quantité de soie & d'huile, la meilleure de l'Europe. Mais que pourroit-on dire de la merveilleuse fertilité de la France, qui ne fût connu de tout le monde? Il y a déjà plusieurs milliers d'années que les avantages dont ce Pays jouit sur les autres, faisoient l'admiration des Etrangers. Strabon, en parlant des Gaules, s'écrioit: ah! quel Pays: on n'y voit rien d'oisifs, ni les montagnes, ni les bords des rivières, ni les côtes de la mer, ni les Habitans, tout y est fertile. Mais, dans son extase, il oublie les quatre différentes sortes d'Aimans qui se trouvent en France, & qui attirent l'or des Etrangers: savoir, le grain, le vin, le sel, le chanvre, ou les toiles, dont les Etrangers se servoient déjà du temps de Plin, pour l'équipement de leurs Flottes.

(*Métaux & Minéraux.*) Il y a en France des Mines de fer, de plomb, de cuivre, d'argent, d'or, &c. On y trouve quantité de carrières de très-belles pierres, de plâtre, & de marbre même, sur-tout en Provence & dans les Provinces voisines.

(*Animaux.*) A l'exception de quelques animaux d'une médiocre utilité, tels, par exemple, que l'Élan & le Busle, on en a en France de toutes les autres espèces que l'on trouve ailleurs en Europe. Les campagnes & les bois y sont également bien peuplés de gibier.

(*Plantes.*) En vain nous exagérerait-on les bonnes qualités & les vertus des simples & des aromates qui croissent dans les pays lointains. Nous avons en France, dans ce genre, de quoi nous passer de l'Etranger. Si nos Pharmaciens employent quelquefois dans leur Art, des secours étrangers, c'est moins par besoin que pour seconder le goût de la nouveauté qui plaît toujours, & peut-être plus à notre Nation qu'à d'autres. On trouve sur le Mont-d'Or, en Auvergne, des simples des plus rares. Les Montagnes de Provence exalent dans toutes les saisons, l'odeur la plus agréable. Le romarin, le tamarin, le serpolet, la marjolaine & le genêt, y sont extrêmement communs. Mais si quelque Etranger, entre les mains de qui mon petit Livre pourra tomber, doutoit que la France fût pourvue de plantes qui peuvent suppléer aux aromates de l'Arabie & des Indes, & au sucre de l'Amérique, je le renverrai à l'Histoire, & il y trouvera des faits incontestables qui le convaincront. Le fameux Chancelier de Sillery donna à un Ambassadeur d'Espagne, un magnifique repas, dans lequel on n'employa absolument rien que du produit & du crû de France. Cependant on y mangea d'excellent pain & de très-bonne viande.

O  
de  
fa  
de  
ci  
D  
ap  
fê

les  
d'u  
geu  
cell  
leur  
par  
leur  
que  
par  
l'esp  
enjo  
Par  
de  
Fran  
tinop  
par  
heure

(C  
plus  
Roi y  
d'aut  
biens  
plus c  
moins  
De ce  
tion d  
lui son  
(R



On y servit du gibier de très - bon goût, des pâtés des mieux composés, & des ragoûts des mieux faits. On y but du vin exquis & d'une infinité de fortes. Le dessert étoit composé de fruits délicieux, & les confitures n'y manquoient point. Des castolettes de parfum furent distribuées dans les appartemens. Rien, en un mot, ne manqua à la fête, & tout étoit du produit de France.

(*Habitans.*) Les François ont joui, dans tous les temps, chez toutes les Nations du monde, d'une réputation distinguée & des plus avantageuses, tant pour les qualités du cœur, que pour celles de l'esprit. Ils ont donné des preuves de leur valeur & de leur intrépidité dans toutes les parties du Monde connu. C'est leur goût, ce sont leurs usages que l'on suit chez toutes les Nations que l'on estime les plus policées. On lit, on dévore par-tout les livres des François. Les François ont l'esprit inventif, ils sont vifs, laborieux, généreux, enjoués, polis, ce n'est pas qu'ils soient sans défauts. Par-tout on fait un cas particulier de ce qui vient de France. Par toute l'Europe on s'habille à la Françoisise; par toute l'Europe, jusqu'à Constantinople même, on parle François; en un mot, par toute l'Europe on voudroit être François: heureux par conséquent ceux qui sont nés tels!

(*Gouvernement.*) Rien de plus beau, rien de plus doux que le Gouvernement de France. Le Roi y commande en Maître avec d'autant plus d'autorité, qu'il regne plus sur les cœurs que sur les biens de ses Sujets. Ceux-ci obéissent avec d'autant plus de zèle, que le Roi exige toujours beaucoup moins d'eux qu'ils ne voudroient faire pour lui. De cette heureuse harmonie naissent la satisfaction du Monarque & le bonheur des Peuples qui lui sont soumis.

(*Religion.*) Depuis la révocation de l'Edit de



Nantes ( en 1685 ) on ne souffre plus en France l'exercice d'aucune autre Religion que de la Catholique-Romaine Celle-ci fleurit par-tout le Royaume dans sa plus grande pureté. Des Ministres éclairés sont préposés à l'instruction des Peuples. Des Missionnaires pleins de zele parcourent sans cesse les Provinces, & y entretiennent ou raniment dans le cœur des Habitans, l'esprit d'union, le feu de la charité & l'amour du Souverain Maître.

( Commerce. ) Avec autant d'activité que la Nation Françoisé en a, & favorisse comme elle l'est, par les loix de l'Etat, il n'est pas possible que le Commerce ne soit florissant dans ce Royaume. Mais il n'y fleurit pas simplement, comme dans certains Etats où il y a quelques Places de grand commerce, tandis que tout le reste du Pays languit dans l'inaction. Toutes les Provinces de France se distinguent à l'envie les unes des autres, & par-tout il y a des Manufactures & d'autres établissemens pour favoriser le Commerce. De grandes routes traversent le Royaume dans tous les sens : on y voyage par-tout commodément, avec facilité & sûrement. Que l'on veuille faire de grandes ou de petites journées, on trouve par-tout de très-bonnes Auberges. Que l'on ait des voitures à soi, ou que l'on veuille en louer, on en trouve par-tout.

( Forces. ) Que l'on interroge les Etrangers, de quelque Nation qu'ils soient, ils rendront un bon compte de la puissance du Royaume de France, & leur témoignage, lorsqu'ils parleront vrai, apprendra aux François que leur Nation est de beaucoup plus puissante qu'ils ne la croyent eux-mêmes, quelque bonne opinion qu'ils en aient d'ailleurs. Il y a plus de deux mille ans que l'on disoit qu'il ne se faisoit point de guerre sans Sol-

dat François. A combien plus forte raison ne peut-on pas dire aujourd'hui la même chose? Il y a des Soldats François, & même en grand nombre, au service de toutes les Puissances de l'Europe.

Il y avoit en 1762 plus de 30000 hommes de Terre, non-compris les Gardes-Côtes.

Le Roi entretient en temps de paix, plus de 220 mille hommes de troupes réglées, sans y comprendre la Milice. Sa Majesté, lors de la dernière guerre, avoit à ses ordres plus de 400000 hommes de troupes sur pied. La Marine de France étoit composée au mois de Mai 1757, de 77 Vaisseaux de ligne & de 37 Frégates. A quoi l'on doit ajouter les Galeres, les Schebecks, & plusieurs autres Batimens armés en guerre, de même que les Vaisseaux construits depuis en grand nombre.

La Maison Militaire du Roi est composée de 4 Compagnies de Gardes-du-Corps de 367 hommes chaque; de 2 Compagnies de Mousquetaires de la Garde du Roi de 200 hommes chaque; d'une Compagnie de 200 Gentilshommes ordinaires de la Maison du Roi, communément appelés *Becs-de-Corbin*; d'une Compagnie de Chevaux-légers aussi de 200 hommes; d'une Compagnie de Gardarmes de la Garde du Roi de 200 hommes, d'une Compagnie de 100 Gardes Suisses ordinaires du Corps du Roi, d'une Compagnie de 150 Grenadiers à cheval; de 10 Compagnies de Gardarmes de 109 hommes chaque; d'une Compagnie de Gardes de la Porte ordinaires du Roi, au nombre de 50; d'une Compagnie de Gardes de la Prevôté de l'Hôtel du Roi, ou Hoquetons ordinaires de Sa Majesté, au nombre de 90; de 33 Compagnies de Gardes-Françoises de 110 chaque, dont 3 de Grenadiers; de 16 Compagnies

de Gardes Suisses, de 170 chaque, dont 4 de Grenadiers. Dans la Maison du Roi ne sont pas compris les différentes Compagnies d'Invalides, tant pour le service de l'Hôtel Royal des Invalides établi par Louis XIV en 1674, pour servir de retraite aux Officiers & Soldats que leurs blessures, infirmités & âges mettent hors d'état de servir, que celui des Châteaux, Maisons Royales & Places fortes, au nombre d'environ 10 mille hommes.

L'Ordonnance du 26 Février 1764, porte le nombre des Invalides à 30 mille hommes.

En 1751, Louis XV voulant donner des preuves de son affection envers ceux de la Noblesse qui, ayant consumé leurs biens à la défense de l'Etat, se trouvent malheureusement forcés à négliger l'éducation de leurs enfans, qui par ce défaut seroient, pour ainsi dire, incapables de rendre aucuns services & à leur famille & à leur patrie, a fondé une Ecole pour l'entretien & l'éducation de 500 jeunes Gentilshommes, sous le titre d'*Ecole-Royale-Militaire*, voulant que cet Hôtel fût assez grand non-seulement pour y recevoir lesdits 500 Gentilshommes, mais encore pour y loger les Officiers nécessaires pour le Gouvernement, ainsi que les Maîtres en tout genres : cet Etablissement est auprès de l'Hôtel Royal des Invalides. Toutes ces Compagnies & Etablissmens ont un très-grand nombre d'Officiers généraux & subalternes.

En Avril 1764, le Roi a établi à la Fleche une espee de Séminaire pour 250 de ces Gentilshommes de l'Ecole Militaire. Pour y être admis il faut faire preuve de quatre générations de Noblesse paternelle par titres originaux, & il ne faut être ni contrefait ni estropié.

L'on pourroit ajouter au détail ci-dessus, ce

qu  
sû  
me  
dre  
II  
Ro  
Jus  
Fra  
cha  
de  
Co  
noi  
L  
dist  
nist  
No  
L  
Tro  
sur  
au r  
A  
quel  
mier  
ter c  
men  
que  
pren  
qui f  
jouir  
jour.  
du R  
soien  
(D  
Erats  
raux.  
leur a  
goise

que l'on appelle le *Guet de Paris*, établi pour la sûreté des Citoyens, au nombre de 963 hommes, tant à cheval qu'à pied : cette Milice est dressée actuellement à l'instar des autres troupes. Il y a aussi une Compagnie sous le nom de *la Robe-Courte*, qui n'est que pour l'exercice de la Justice ; une autre du Prevôt Général de l'Isle de France ; une de la Connétable ; une de la Maréchaussée, & 4 Compagnies des Gardes de la Ville de Paris, de 76 hommes chaque, outre une Compagnie de 400 Gardes de la Cour des Monnoies, &c.

L'on peut aussi compter les Gardes des Ports, distribués en divers Corps-de-Garde, pour administrer les remèdes pour le soulagement des Noyés.

L'on entre ici dans aucun détail des autres Troupes, tant Infanterie que Cavalerie ; ainsi que sur celles maritimes, lesquelles forment entr'elles au moins 200 mille hommes.

A l'égard des revenus, j'ajouterai en faveur de quelques Errangers, à qui est parvenu la première édition de mon Livre, qui ont paru douter que le Royaume de France rapporte annuellement à son Souverain 350 millions de livres, que ce produit, loin d'être exagéré, ne comprend point plusieurs articles des parties casuelles qui forment encore un objet considérable. S. M. jouit de près d'un million de livres de revenu par jour. D'ailleurs, qui peut douter que les ressources du Royaume, tant en hommes qu'en argent, ne soient immenses ?

(*Division.*) On avoit divisé pour la tenue des Etats, la France en douze Gouvernemens Généraux. Mais cette division n'a plus lieu depuis leur assemblée tenue en 1614. La Nation Française est composée de trois Etats, le Clergé, la

Noblesse & le Tiers - Etat. On compte aujourd'hui en France 31 grands Gouvernemens Militaires, & cinq autres du même Ordre, qui sont tous d'un gros revenu, & dont Sa Majesté récompense ceux d'entre ses Sujets qui se distinguent le plus par leur mérite & par leur dévouement au bien de l'Etat. On divisoit encore le Royaume en 33 Intendances & Généralités; en 12 Parlemens & trois Conseils Souverains, indépendamment du Grand-Conseil, qui siégeoit à Paris, & en 18 Archevêchés & 114 Evêchés, auxquels le Roi nomme, ainsi qu'à environ 1100 Abbayes & Prieurés d'Hommes & de Filles.

Les Princes & grands Officiers de la Couronne, qui composent la Maison du Roi pour son service & pour la magnificence du Trône, sont en très-grand nombre, ainsi que ceux attachés à la Famille Royale: ce qui rend la Cour de France la plus auguste & la plus nombreuse.

Les différens Ordres établis par plusieurs Rois de France, pour récompenser les Officiers attachés, tant par leurs Charges auprès de Sa Majesté que par les services qu'ils ont rendus sur Mer & sur Terre, sont:

1°. L'ordre du S. Esprit, institué en 1578 par Henri III. en l'Eglise des Grands Augustins de Paris, dans laquelle l'on voit 5 grands Tableaux représentant les cérémonies de la Réception des Chevaliers dudit Ordre, ainsi que plusieurs Salles où sont les Portraits desdits Chevaliers, rangés suivant l'ordre de leur Réception. Il y a un Religieux pour les faire voir, particulièrement les mercredis & les jeudis.

2°. L'Ordre de S. Michel, institué en 1469 par Louis XI.

Il y a en France plusieurs Princes & Seigneurs qui sont décorés de l'Ordre de la Toison d'Or.

institué en 1409, ainsi que plusieurs du titre de Grands-d'Espagne.

3°. L'Ordre Royal & Militaire de S. Louis, institué en 1693 par Louis XIV.

4°. L'Ordre Royal du Mérite Militaire, institué en 1759 par Louis XV, principalement pour les Officiers nés dans la Religion Protestante.

5°. Les Ordres Royaux & Militaires de S. Lazare, de Jérusalem, institués vers le milieu du onzième siècle, auxquels a été réuni celui de Notre-Dame du Mont-Carmel.

Il y a en France 250 Commenderies de l'Ordre de Malte. Dans ce nombre sont compris 6 grands Prieurés & 4 Bailliages. Ces Dignités sont affectées aux Chevaliers Grands-Croix.

L'on compte en France 1300 Villes, 2400 Bourgs, & plus de 20 millions d'habitans : l'on assure que les Gens d'Eglise possèdent 9000 Châteaux & Maisons, & plus de 250000 Métairies.

La Monarchie Françoisé est la plus ancienne de toutes les Monarchies. On distingue ses Rois en 3 Races ; sçavoir, celle des *Mérovingiens* qui a duré 331 ans, celle des *Carlovingiens* qui a duré 235 ans : & celle des *Capétiens* qui dure depuis l'an 967. La Couronne n'est pas héréditaire, mais successive *agnative* ; c'est-à-dire, de mâles en mâles du côté paternel. Les filles en sont exclues en conséquence de la *Loi Salique* : les seuls enfans mâles en légitime mariage, ont droit d'y prétendre. Les Rois de France sont appellés *Rois Très-Chrétiens*, & *Fils aînés de l'Eglise*, parce qu'ils ont embrassé les premiers la Religion Chrétienne.





**T A B L E C H R O N O L O G I Q U E**  
**D E S R O I S D E F R A N C E .**

Premiere Race, dite des Mérovingiens. 22 Rois.	Louis le Débonnaire. 814
	Charles II. dit le Chauve. . . . . 840
Pharamond. . . en 420	Louis II. dit le Begue . . . . . 877
Clodion. . . . . 428	Louis III. & Charlotman . . . . . 879
Mérovée ou Mèrouée 448	Charles III. dit le Gros. . . . . 885
Childeric I. . . . . 458	Eudes. . . . . 888
Clovis I. Roi Chrétien. . . . . 481	Charles dit le Simple. . . . . 898
Childebert I. . . . . 512	Raoul . . . . . 923
Clotaire I. . . . . 559	Louis IV. dit d'Outremer . . . . . 936
Echerebert . . . . . 570	Lothaire. . . . . 954
Chilperic I. . . . . 574	Louis V. dit le Fainéant. . . . . 986
Clotaire II. . . . . 584	
Dagobert I. . . . . 628	Troisième Race, dite des Capétiens dont Louis XVI est le 31 <sup>e</sup> Roi.
Clovis II. . . . . 638	Hugues dit Capet . 987
Clotaire III. . . . . 650	Robert. . . . . 996
Childeric II. . . . . 668	Henri I. . . . . 1031
Thierry I. ou Théodoric . . . . . 674	Philippe I. . . . . 1060
Clovis III. . . . . 690	Louis VI. dit le Gros. . . . . 1108
Childebert II. . . . . 695	Louis VII. dit le Jeune . . . . . 1137
Dagobert II. . . . . 711	Philippe-Auguste. 1180
Chilperic II. . . . . 715	
Clotaire IV. . . . . 716	
Thierry II. . . . . 720	
Childeric III. . . . . 743	
Seconde Race, dite des Carolingiens. 13 Rois.	
Pepin, dit le Bref . 752	
Charles I. dit Charlemagne. . . . . 768	



Louis VIII. *surnom-*  
*méle Lion.* . . . 1223  
 Louis IX. ( Saint ). 1226  
 Philippe le Hardi. 1270  
 Philippe *dit le Bel.* 1285  
 Louis X. *dit Hutin.* 1314  
 Philippe V. *dit le*  
*Long.* . . . 1316  
 Charles IV. *dit le*  
*Bel.* . . . 1322

*Branche des Valois.*

Philippe VI. *dit de*  
*Valois.* . . . 1328  
 Jean le Bon. . . 1350  
 Charles V. *dit le*  
*Sage.* . . . 1364  
 Charles VI . . . 1380  
 Charles VII. *dit le*  
*Victorieux.* . . 1422  
 Louis XI. . . . 1461  
 Charles VIII. . . 1483

Louis XII. *dit le*  
*Juste.* . . . 1498  
 François I. *dit le*  
*Grand Roi.* . . 1515  
 Henri II. . . . 1547  
 François II. . . 1559  
 Charles IX. . . 1560  
 Henri III. . . . 1574

*Branche de Bourbon.*

Henri IV. *dit le*  
*Grand.* . . . 1589  
 Louis XIII. *dit le*  
*Juste.* . . . 1610  
 Louis XIV. *dit le*  
*Grand.* . . . 1643  
 Louis XV. *dit le*  
*Bien-aimé.* . . 1715  
 Louis XVI. est  
 monté sur le  
 Trône le 10 Mai. 1774

PARIS, est la Capitale du Royaume : elle est le Siege de toutes les Jurisdicions. Cette Ville se divise en trois parties par la Riviere de Seine. Au milieu est la Cité, dans l'Isle dite du Palais, la Ville est à droite, & l'Université à gauche, fondée, dit-on, par Charlemagne en 790. Cette Ville contient environ un million d'Habitans : elle passe pour la plus belle, la plus riche, la plus peuplée, la plus florissante & l'une des plus grandes du Monde. Elle fut bâtie long-temps avant Jules César. Cette Ville est dans une très-belle situation sur la Seine qui la traverse. Elle a dix Ponts de pierres & deux de bois pour la communication des deux parties de la Ville, dont le principal est le

Pont-Neuf, où l'on voit la Statue Equestre de Henri le Grand, Roi de France. Elle est d'une figure ronde ou à peu-près. Elle a 21200 toises de longueur du Midi au Nord, & autant de l'Orient à l'Occident, sans y comprendre le Fauxbourg Montmartre, le Fauxbourg S. Honoré, & le Fauxbourg S. Antoine. Ces Quartiers compris fourniroient une augmentation de 400 toises au Nord, de 700 à l'Orient, & à peu-près autant au Couchant.

De la Barriere du Fauxbourg du Roulle à celle du Fauxbourg S. Antoine, l'on peut compter en ligne droite environ 3500 toises.

Depuis la Porte S. Jacques jusqu'à celle de S. Martin, au moyen de quelques alignemens, on auroit une rue droite de 2000 toises de longueur.

La circonférence de Paris, en longeant l'ancien & le nouveau Boulevard, est d'environ 7000 toises, & y comprenant les Fauxbourgs qui se trouvent au-dessus desdits Boulevards, la circonférence totale de cette Ville est de 9000 toises. Paris est à 246 lieues Nord-Est de Madrid, à 352 N. O. de Rome, à 387 N. E. de Lisbonne, à 402 S. E. de Naples, à 186 N. O. de Turin, à 268 O. N. O. de Venise, à 273 N. O. de Florence, à 200 N. O. de Gênes, à 231 N. O. de Parme, à 285 O. de Vienne, à 356 O. S. O. de Warsovie, à 220 S. O. de Berlin, à 112 O. S. O. de Dresde, à 495 S. O. de Petersbourg, à 660 de Moskow, à 385 S. O. de Stockholm, à 266 S. O. de Coppenhague, à 98 S. E. de Londres, à 97 S. S. O. de la Haye, à 109 d'Amsterdam, à 105 de Bâle, à 148 de Genève, & à 576 O. N. O. de Constantinople. Long. 20°. 00'. 00". Lat. 48°. 50'. 10". & pour les autres Villes il faut voir l'Article des Routes.

EX

fed  
blich  
bin  
qu'  
con  
pub

L

une  
tant

Cett

d'Ar

y en

deux

L'

Bibli

verte

L'

grand

gnifq

point

Cœur

Royal

La

la plus

viron

d'Estan

elle est

vendre

La

Quatre

le lund

*EXTRAIT de ce qu'il y a de plus curieux & de remarquable dans Paris, fait principalement en faveur des Etrangers.*

L'Abbaye Royale de S. Germain-des-Prés possède, outre les Tableaux & Tombeaux, une Bibliothèque des plus considérables, ainsi qu'un Cabinet d'Antiquités, Médailles, &c. Le libre accès qu'y trouvent tous les jours les Gens de Lettres, console en partie de ce que ce Trésor n'est pas public.

L'Abbaye Royale de Ste. Genevieve possède aussi une des plus belles Bibliothèques de la France, tant pour le vaisseau que pour le choix des Livres. Cette Bibliothèque est accompagnée d'un Cabinet d'Antiquités, Médailles, curiosités, &c. L'on peut y entrer les lundis, mercredis & vendredis, depuis deux heures jusqu'à cinq.

L'Abbaye Royale de S. Victor possède aussi une Bibliothèque très-bien composée, laquelle est ouverte les lundis, mercredis & samedis.

L'Abbaye Royale du Val-de-Grace possède une grande quantité de Reliques : le Bâtiment est magnifique, la sculpture & la peinture n'y manquent point : c'est dans cette Eglise que l'on porte les Cœurs des Princes & Princesses de la Famille Royale.

La Bibliothèque du Roi, la plus nombreuse & la plus curieuse de l'Europe, est composée d'environ 150 mille volumes, non compris les Livres d'Estampes dont le nombre est de plus de 50 mille : elle est ouverte pour tout le monde les mardis & vendredis le matin.

La Bibliothèque du College Mazarin, dit des Quatre-Nations, est considérable : elle est ouverte le lundi, & le je. di le matin & l'après-midi.

La Bibliothèque de Sorbonne, considérable en Manuscrits authentiques, quoiqu'elle ne soit pas publique, l'on y trouve aisément accès, en s'adressant au Bibliothécaire.

La Bibliothèque des Petits-Peres, près la Place des Victoires, est très-belle : il y a un Cabinet de Médailles & d'Antiquités, qui mérite d'être vu ; il faut s'adresser au Bibliothécaire.

La Bibliothèque des Prêtres de la Doctrine Chrétienne, près l'Estrapade, est ouverte les mardis & vendredis.

Celle des Avocats, placée dans une des Salles de l'Archevêché, est ouverte les mardis & vendredis l'après-midi.

Celle des Prêtres de l'Oratoire est très-curieuse, sur-tout en Manuscrits en langue Orientale.

Celles du College de Navarre & des Céléstins sont considérables en anciens Manuscrits & Livres d'anciennes éditions.

Celle des Jacobins, rue S. Honoré, contient beaucoup de Livres sur les Langues Orientales, ainsi qu'un Cabinet d'Histoire Naturelle.

Celle de l'Hôtel-de-Ville, ouverte les mercredis & samedis après-midi ; celle de la Faculté de Médecine ouverte le jeudi après-midi ; celle de l'Hôtel de Soubise.

Le Cabinet d'Histoire Naturelle qui est au Jardin du Roi, Fauxbourg S. Victor, est des plus curieux ; il est ouvert le mardi & le jeudi. Il est sans contredit le premier & le plus riche ; on peut l'appeller le trésor de la nature.

Le Cabinet de l'Académie des Sciences.

Le College de la Sorbonne. L'Edifice est un des plus beaux de Paris ; le Tombeau du Cardinal de Richelieu est un des plus magnifiques Monumens que l'on puisse voir.

Le College Mazarin, outre le Bâtiment & les

P  
di  
  
so  
Ca  
de  
Fil  
nor  
Ho  
du  
des  
vus  
blea  
II  
pelle  
le T  
de M  
S. N  
pice  
Faux  
Gene  
l'Evê  
Ste.  
Cham  
solée  
cù se  
Prince  
Eustac  
M. Co  
Le r  
taire,  
L'H  
& Reli  
Celu  
Breton  
voit da

Peintures , il faut y remarquer le Tombeau du Cardinal Mazarin.

Le Séminaire de S. Sulpice , un fort beau Cabinet.

Les Couvens des Grands-Augustins , de l'Assomption , rue S. Honoré , des Capucines , des Carmelites , Fauxbourg S. Jacques , des Céléstins , des Chartreux , des Cordeliers , des Feuillans , des Filles de l'Ave-Maria , des Jacobins , rue S. Honoré & rue S. Dominique , des Capucins , rue S. Honoré , de ceux du Marais , des Carmes-Deschaux , du Val-de-Grace , des Petits-Peres , près la place des Victoires , des Minimes , méritent d'être vus , principalement pour les Tombeaux , Tableaux , Peintures , &c.

Il en est de même des Eglises de la Ste. Chapelle , dans laquelle il ne faut pas oublier de voir le Trésor où se trouve la fameuse Agathe *onix* , de Notre-Dame , de S. Germain l'Auxerrois , de S. Nicolas du Chardonnet , de S. Roch , de S. Sulpice , des Enfans-Trouvés , de Ste. Marguerite , Fauxbourg S. Antoine , la nouvelle Eglise de Ste. Genevieve , celle de la Magdelaine de la Ville-l'Evêque , celle des Chanoines Réguliers , dits de Ste. Genevieve de la Couture , St. Martin des Champs , de S. Louis du Louvre , où est le Mausolée du Cardinal Fleury , de S. André-des-Arcs , où se trouvent les Tombeaux du Prince & de la Princesse de Conti , & celui des de Thou , de S. Eustache , où se trouve entr'autres le Tombeau de M. Colbert , & de S. Gervais.

Le magnifique Bâtiment de l'Ecole-Royale Militaire , le Garde-Meuble , Place de LOUIS XV.

L'Hôtel Royal des Invalides , où l'on voit les Plans & Reliefs des principales Forteresses de l'Europe.

Celui de la Cour des Monnoies , les Hôtels de Bretonvilliers & de Lambert . Isle S. Louis : l'on voit dans ces deux derniers une Galerie remplie

de très-belles Peintures & de Tableaux des meilleurs Maîtres, l'Hôtel-de-Ville, l'Hôtel de Soubise, l'Hôtel de Toulouse.

Les Fontaines de la rue de Grenelle, F. S. Germain & des Innocens, & la Pompe à feu à Chaillot.

La Manufacture Royale des Gobelins, pour les Tapisseries; celle de la Savonnerie; Chaillot, près Paris, pour les Tapis à la maniere de Turquie & de Perse; la Manufacture des Glaces, Fauxbourg S. Antoine; celle de Porcelaines de France, à Sève; il y a aussi différentes autres Manufactures de Porcelaines, à Vincennes, à Sceaux, à Chantilly, &c.

Les Ecoles de Chirurgie; celles de Droit.

La nouvelle Halle où étoit ci-devant l'Hôtel de Soissons; l'on y remarque entr'autres les deux escaliers qui sont très-singuliers, & l'anc. Colonne.

L'Observatoire Royal, dont l'Escalier est à remarquer; l'on y voit dans les souterrains des roches entieres de congelations nommées Stalactiles.

Les Anciens & Nouveaux Boulevards.

L'Arsenal où est le Bureau des Poudres, & le Dépôt de toutes les Munitions & Armes.

Le Palais du Louvre & des Tuilleries. Dans celui du Louvre, qui est de la plus parfaite architecture, l'on y remarque les Tableaux & Peintures des Appartemens. Le Palais du Luxembourg, sans oublier la belle Galerie remplie de Tableaux du fameux Rubens; l'on y voit aussi les Tableaux du Cabinet du Roi les mercredis & samedis. Le Palais Bourbon; le Palais Royal, auquel l'on a commencé à faire des augmentations: l'on y voit la plus belle Collection de Tableaux qui soit en Europe.

La nouvelle Place de LOUIS XV, la Place de Vendôme, celle des Victoires, & celle appelée la Place Royale, près les Minimes.

Les différens Spectacles.



Les Académies établies à Paris sont :

L'Académie Françoisé établie en 1634, au nombre de 40, sous la protection du Cardinal de Richelieu : le prix de 600 liv. se distribue le 25 Août, Fête de S. Louis.

L'Académie des Inscriptions & Belles-Lettres, érigée en 1663 ; il y a deux prix, l'un de 500 liv. l'autre de 400 liv.

L'Académie des Sciences, en 1666, par les ordres du Roi.

L'Académie de Peinture & de Sculpture en 1648.

L'Académie d'Architecture en 1671 ; le Roi en est le Protecteur.

Ces Académies tiennent leurs séances au Louvre.

L'Académie de Chirurgie en 1731 ; il y a sept différens prix.

L'Ecole Gratuite de Dessin en 1767, pour 1500 Eleves.

Le grand Sallon du Louvre, dans lequel l'on expose tous les deux ans, depuis la S. Louis jusqu'à la fin de Septembre, les meilleurs morceaux de Peinture & Sculpture faits récemment.

L'Académie de S. Luc fait aussi une exposition de Tableaux, le même espace de temps, lorsqu'il n'y en a point au Louvre.

Il y a plusieurs autres Académies établies dans la plupart des Provinces.

Si la petitesse du volume & les bornes étroites dans lesquelles nous voulons nous renfermer ne nous assujétissoient point, nous entrerions dans un plus grand détail de tout ce qu'il y a de plus curieux, non-seulement dans la Capitale, mais dans le reste du Royaume. Les environs de Paris ne laissent rien à désirer, entt'autres Versailles, le séjour ordinaire de Sa Majesté, Mariy, Trianon, S. Cloud, Seaux, Choisy, &c. Tous ces endroits méritent d'être vus.



## S. X X.

*Temps du lever & du coucher du Soleil, au plus long jour de l'année, aux principales Villes de la France.*

LIEUX.	Provinces.	Lever Couch.	
		du S.	du S.
		H. M.	H. M.
A			
<b>A</b> BBEVIL-			
<b>A</b> LE. . . . .	Picardie. . . . .	3 . 51	8 . 9
Agde. . . . .	Languedoc . . . . .	4 . 20	7 . 41
Agen. . . . .	Guyenne . . . . .	4 . 17	7 . 43
Aires. . . . .	Gascogne . . . . .	4 . 19	7 . 41
Aix. . . . .	Provence . . . . .	4 . 19	7 . 41
Alais. . . . .	Languedoc . . . . .	4 . 18	7 . 42
Alby. . . . .	Languedoc . . . . .	4 . 18	7 . 42
Alençon . . . . .	Normandie . . . . .	3 . 58	8 . 2
Aleth. . . . .	Languedoc . . . . .	4 . 21	7 . 39
Amboise. . . . .	Touraine . . . . .	4 . 4	7 . 56
Amiens. . . . .	Picardie. . . . .	3 . 51	8 . 9
Angers. . . . .	Anjou. . . . .	4 . 4	7 . 56
Angoulême . . . . .	Angoumois . . . . .	4 . 10	7 . 50
Antibes . . . . .	Provence . . . . .	4 . 19	7 . 41
Apt. . . . .	Provence . . . . .	4 . 18	7 . 42
Arles. . . . .	Provence . . . . .	4 . 19	7 . 41
Arles. . . . .	Roussillon . . . . .	4 . 22	7 . 38
Arras. . . . .	Artois. . . . .	3 . 49	8 . 11
Avalon. . . . .	Bourgogne . . . . .	4 . 3	7 . 57
Avignon . . . . .	Comté Venaisin . . . . .	4 . 18	7 . 42
Avranche . . . . .	Normandie . . . . .	3 . 58	8 . 2
Aurillac . . . . .	Auvergne . . . . .	4 . 14	7 . 46
Ausch . . . . .	Gascogne . . . . .	4 . 19	7 . 41
Aulun . . . . .	Bourgogne . . . . .	4 . 6	7 . 54
Auxerre . . . . .	Bourgogne . . . . .	4 . 2	7 . 56

LIEUX.	Provinces.	Lever du S.	Couch. du S.
B		H. M.	H. M.
Bar - le - Duc .	Barois . . . . .	3 . 57	8 . 3
Bar-sur-Aube .	Champagne . . . . .	4 . 0	8 . 0
Bar-sur-Seine .	Bourgogne . . . . .	4 . 1	7 . 59
Bayeux . . . . .	Normandie . . . . .	3 . 54	8 . 6
Bayonne . . . . .	Biscaye Fr. . . . .	4 . 20	7 . 40
Bazas . . . . .	Gascogne . . . . .	4 . 19	7 . 44
Beaucaire . . . . .	Languedoc . . . . .	4 . 19	7 . 43
Beauvais . . . . .	Beauvoisis . . . . .	3 . 54	8 . 6
Bellay . . . . .	Bresse . . . . .	4 . 10	7 . 50
S. Bertrand . . . . .	Gascogne . . . . .	4 . 21	7 . 39
Besançon . . . . .	Franche-Comté . . . . .	4 . 4	7 . 56
Bethlem ou Clamecy . . . . .	Nivernois . . . . .	4 . 4	7 . 56
Beziers . . . . .	Languedoc . . . . .	4 . 20	7 . 40
Blois . . . . .	Blaisois . . . . .	4 . 3	7 . 57
Bordeaux . . . . .	Guyenne . . . . .	4 . 15	7 . 45
Boulogne . . . . .	Picardie . . . . .	3 . 48	8 . 12
Bourg . . . . .	Bresse . . . . .	4 . 8	7 . 52
Bourges . . . . .	Berry . . . . .	4 . 5	7 . 55
Brest . . . . .	Bretagne . . . . .	3 . 59	8 . 1
Briançon . . . . .	Dauphiné . . . . .	4 . 15	7 . 45
Briare . . . . .	Gâtinois . . . . .	4 . 2	7 . 58
Brie - Comte - Robert . . . . .	Brie . . . . .	3 . 58	8 . 2
S. Brioux . . . . .	Bretagne . . . . .	3 . 59	8 . 1
Brignoles . . . . .	Provence . . . . .	4 . 20	7 . 40
Brioude . . . . .	Auvergne . . . . .	4 . 13	7 . 47
Brive - la Gail- larde . . . . .	Limosin . . . . .	4 . 13	7 . 47
C			
Caen . . . . .	Normandie . . . . .	3 . 55	8 . 5
Cahors . . . . .	Quercy . . . . .	4 . 16	7 . 44

LIEUX.	Provinces.	Lever	Couch.
		du S.	du S.
		H. M.	A. M.
Calais . . . . .	Picardie . . . . .	3 . 47	8 . 13
Cambray . . . . .	Cambresis . . . . .	3 . 50	8 . 10
Carcaffone. . . . .	Languedoc. . . . .	4 . 20	7 . 40
Carpentras. . . . .	Comtat Venaiffin. . . . .	4 . 18	7 . 42
Castres . . . . .	Languedoc . . . . .	4 . 19	7 . 41
Cavaillon . . . . .	Comtat Venaiffin. . . . .	4 . 18	7 . 42
Caudebec . . . . .	Normandie . . . . .	3 . 54	8 . 6
Cette. . . . .	Languedoc. . . . .	4 . 20	7 . 40
Châlons sur M.	Champagne . . . . .	3 . 56	8 . 4
Châlons sur S.	Bourgogne. . . . .	4 . 6	7 . 54
( la ) Charité . . . . .	Nivernois . . . . .	4 . 4	7 . 56
Chartres . . . . .	Beauce . . . . .	3 . 59	8 . 1
Châteauroux. . . . .	Berry. . . . .	4 . 6	7 . 54
Châtelleraut. . . . .	Poitou . . . . .	4 . 6	7 . 54
Choisi le Roi. . . . .	Isle-de-France. . . . .	3 . 57	8 . 3
( la ) Ciotat. . . . .	Provence. . . . .	4 . 20	7 . 40
Cîteaux . . . . .	Bourgogne. . . . .	4 . 5	7 . 55
S. Claude. . . . .	Franche-Comté . . . . .	4 . 7	7 . 53
Clermont-Fer-			
rand . . . . .	Auvergne . . . . .	4 . 10	7 . 50
Clermont . . . . .	Beauvoifis . . . . .	3 . 54	8 . 6
Clermont . . . . .	Verdunois . . . . .	3 . 55	8 . 5
Clervaux. . . . .	Champagne . . . . .	4 . 0	8 . 0
Cimar. . . . .	Alsace . . . . .	4 . 0	8 . 0
Cominges. . . . .	Gascogne . . . . .	4 . 21	7 . 39
Compiègne. . . . .	Isle-de-France. . . . .	3 . 54	8 . 6
Condom . . . . .	Gascogne. . . . .	4 . 18	7 . 42
Couferans . . . . .	Gascogne . . . . .	4 . 21	7 . 39
Coutances . . . . .	Normandie . . . . .	3 . 56	8 . 4
<b>D</b>			
Dax. . . . .	Gascogne. . . . .	4 . 19	7 . 41
Saint-Denis. . . . .	Isle-de-France. . . . .	3 . 58	8 . 2

	L I E U X.	Provinces.	Lever du S.	Couch- du S.
			P. M.	H. M.
	Die . . . . .	Dauphiné . . . . .	4 . 16	7 . 44
. 13	Dieppe . . . . .	Normandie . . . . .	3 . 51	8 . 9
. 10	Digne . . . . .	Provence . . . . .	4 . 18	7 . 42
. 40	Dijon . . . . .	Bourgogne . . . . .	4 . 4	7 . 56
. 42	S. Didier . . . . .	Champagne . . . . .	3 . 58	8 . 2
. 41	Dol . . . . .	Bretagne . . . . .	3 . 58	8 . 2
. 42	Dole . . . . .	Franche-Comté . . . . .	4 . 5	7 . 55
. 6	Douay . . . . .	Flandre . . . . .	3 . 49	8 . 11
. 40	Dourlens . . . . .	Picardie . . . . .	3 . 50	8 . 10
. 4	Draguignan . . . . .	Provence . . . . .	4 . 20	7 . 40
. 54	Dreux . . . . .	Normandie . . . . .	3 . 58	8 . 2
. 56	Dunkerque . . . . .	Flandre . . . . .	3 . 46	8 . 14
. 1	E			
. 54	Embrun . . . . .	Dauphiné . . . . .	4 . 16	7 . 44
. 54	S. Esprit . . . . .	Languedoc . . . . .	4 . 17	7 . 43
. 3	Etampes . . . . .	Beauce . . . . .	3 . 59	8 . 1
. 40	Eu . . . . .	Normandie . . . . .	3 . 51	8 . 9
. 55	Evreux . . . . .	Normandie . . . . .	3 . 56	8 . 4
. 53	F			
. 50	(la) Fere . . . . .	Picardie . . . . .	3 . 53	8 . 7
. 6	(la) Flèche . . . . .	Anjou . . . . .	5 . 2	7 . 58
. 5	S. Florentin . . . . .	Champagne . . . . .	4 . 1	7 . 59
. 0	S. Flour . . . . .	Auvergne . . . . .	4 . 14	7 . 46
. 0	Fontainebleau . . . . .	Gâtinois . . . . .	3 . 59	8 . 1
. 39	Forcalquier . . . . .	Provence . . . . .	4 . 18	7 . 42
. 6	Fréjus . . . . .	Provence . . . . .	4 . 20	7 . 40
. 42	G			
. 39	Gap . . . . .	Dauphiné . . . . .	4 . 16	7 . 44
. 4	S. Germain - en - Laye . . . . .	Ile de France . . . . .	3 . 57	8 . 3
. 41	Gex . . . . .	Bresse . . . . .	4 . 7	7 . 53
. 2	Gifors . . . . .	Normandie . . . . .	3 . 55	8 . 5

LIEUX.	Provinces.	Lever Couch.	
		du S.	du S.
		H. M.	H. M.
Glandève . . . . .	Provence . . . . .	4 . 18	7 . 42
Granville . . . . .	Normandie . . . . .	3 . 57	8 . 3
Grasse . . . . .	Provence . . . . .	4 . 19	7 . 41
Grenoble . . . . .	Dauphiné . . . . .	4 . 13	7 . 47
Gueret . . . . .	Marche . . . . .	4 . 9	7 . 51
H			
Havre-de-Grace .	Normandie . . . . .	3 . 54	8 . 6
Honfleur . . . . .	Normandie . . . . .	3 . 54	8 . 6
J			
S. Jean-pied-de-			
Pord . . . . .	Navarre . . . . .	4 . 21	7 . 39
Joigny . . . . .	Champagne . . . . .	4 . 5	7 . 55
Issoire . . . . .	Auvergne . . . . .	4 . 12	7 . 48
L			
Lambesc . . . . .	Provence . . . . .	4 . 19	7 . 41
Landaw . . . . .	Alsace . . . . .	3 . 55	8 . 5
Langres . . . . .	Champagne . . . . .	4 . 1	7 . 59
Laon . . . . .	Isle de France . . . . .	3 . 53	8 . 7
Laval . . . . .	Maine . . . . .	4 . 1	7 . 59
Lavaur . . . . .	Languedoc . . . . .	4 . 19	7 . 41
Lectoure . . . . .	Gascogne . . . . .	4 . 18	7 . 42
Iéon . . . . .	Bretagne . . . . .	3 . 57	8 . 3
Lescar . . . . .	Bearn . . . . .	4 . 20	7 . 40
Lille . . . . .	Flandres . . . . .	3 . 48	8 . 12
Limoges . . . . .	Limosin . . . . .	4 . 10	7 . 50
Liste . . . . .	Comtat Venaisin . . . . .	4 . 18	7 . 42
Lizieux . . . . .	Normandie . . . . .	3 . 55	8 . 5
Lodève . . . . .	Languedoc . . . . .	4 . 19	7 . 41
Lombès . . . . .	Gascogne . . . . .	4 . 20	7 . 40
Luçon . . . . .	Poitou . . . . .	4 . 7	7 . 53
Lunel . . . . .	Languedoc . . . . .	4 . 19	7 . 41
Luneville . . . . .	Lorraine . . . . .	3 . 58	8 . 2

L I

Lyon

Mâcon

St Ma

Manoſ

(le) M

Marſe

(le) M

S. Ma

Mayen

Meaux

Mende

Ste. M

Metz .

Milbau

Mirepo

Monta

Montb

Montel

Mont-J

Montpe

Morlais

Moulin

Nancy.

Nantes

Narbon

Navarre

Nevers


Niſmes

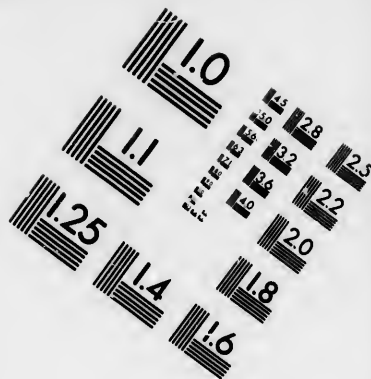
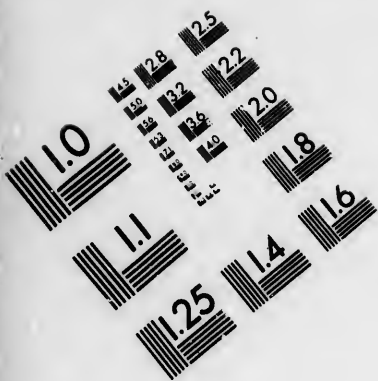
Noyon

LIEUX.	Provinces.	Lever du S.	Couch. du S.
		H. M.	H. M.
Lyon . . . . .	Lyonnois. . . . .	4 . 10	7 . 50
M			
Mâcon . . . . .	Bourgogne. . . . .	4 . 8	7 . 52
St Malo. . . . .	Bretagne. . . . .	3 . 58	8 . 2
Manosque. . . . .	Provence . . . . .	4 . 18	7 . 42
( le ) Mans . . . . .	Maine . . . . .	4 . 1	7 . 59
Marseille . . . . .	Provence . . . . .	4 . 20	7 . 40
( le ) Martigue. . . . .	Provence. . . . .	4 . 20	7 . 40
S. Maximin. . . . .	Provence. . . . .	4 . 19	7 . 41
Mayenne . . . . .	Maine . . . . .	3 . 59	8 . 1
Meaux . . . . .	Brie . . . . .	3 . 56	8 . 4
Mende . . . . .	Gevaudan . . . . .	4 . 16	7 . 44
Ste. Ménehould. . . . .	Champagne . . . . .	3 . 56	8 . 4
Metz . . . . .	Pays Messin . . . . .	3 . 55	8 . 5
Milbau . . . . .	Rouergue . . . . .	4 . 18	7 . 42
Mirepoix . . . . .	Languedoc. . . . .	4 . 21	7 . 39
Montauban . . . . .	Quercy. . . . .	4 . 18	7 . 42
Montbrison . . . . .	Forrez . . . . .	4 . 11	7 . 49
Montelimart . . . . .	Dauphiné . . . . .	4 . 16	7 . 44
Mont-Louis. . . . .	Roussillon . . . . .	4 . 23	7 . 37
Montpellier . . . . .	Languedoc. . . . .	4 . 19	7 . 41
Morlaix. . . . .	Bretagne . . . . .	3 . 58	8 . 2
Moulins. . . . .	Bourbonnois. . . . .	4 . 7	7 . 53
N			
Nancy. . . . .	Lorraine. . . . .	3 . 58	8 . 2
Nantes. . . . .	Bretagne. . . . .	4 . 4	7 . 50
Narbonne. . . . .	Languedoc. . . . .	4 . 20	7 . 40
Navarreins . . . . .	Bearn . . . . .	4 . 20	7 . 40
Nevers. . . . .	Nivernois . . . . .	4 . 5	7 . 55
Nismes . . . . .	Languedoc. . . . .	4 . 19	7 . 41
Noyon . . . . .	Île de France. . . . .	3 . 53	8 . 7

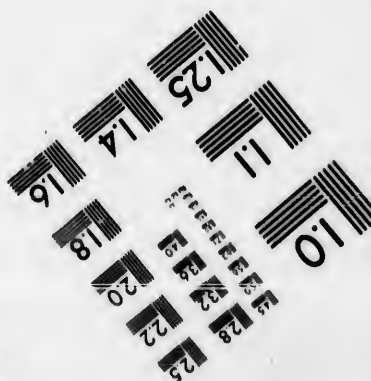










**IMAGE EVALUATION  
TEST TARGET (MT-3)**



**Photographic  
Sciences  
Corporation**

23 WEST MAIN STREET  
WEBSTER, N.Y. 14580  
(716) 872-4503

1.5  
1.8  
2.0  
2.2  
2.5  
2.8  
3.2  
3.6  
4.0

10  
11  
12  
13  
14  
15

LIEUX.	Provinces.	Lever	Couch.
		du S.	du S.
		H. M.	H. M.
O			
Oleron . . . . .	Bearn . . . . .	4 . 21	7 . 39
S. Omer . . . . .	Artois . . . . .	3 . 48	8 . 12
Orange . . . . .	Dauphiné . . . . .	4 . 18	7 . 42
(P) Orient . . . . .	Bretagne . . . . .	4 . 2	7 . 58
Orléans . . . . .	Orléanois . . . . .	4 . 2	7 . 58
P			
Pamiers . . . . .	Pays de Foix . . . . .	4 . 21	7 . 39
S. Papoul . . . . .	Languedoc . . . . .	4 . 20	7 . 40
PARIS . . . . .	Isle de France . . . . .	3 . 57	8 . 3
Pau . . . . .	Béarn . . . . .	4 . 20	7 . 40
S. Paul-trois -			
Châteaux . . . . .	Dauphiné . . . . .	4 . 17	7 . 43
Périgueux . . . . .	Périgord . . . . .	4 . 13	7 . 47
Péronne . . . . .	Picardie . . . . .	3 . 51	8 . 9
Perpignan . . . . .	Roussillon . . . . .	4 . 22	7 . 38
Pezenas . . . . .	Languedoc . . . . .	4 . 20	7 . 40
Poitiers . . . . .	Poitou . . . . .	4 . 7	7 . 53
S Pól de Léon . . . . .	Bretagne . . . . .	3 . 57	8 . 3
S. Pons . . . . .	Languedoc . . . . .	4 . 20	7 . 40
Port-Louis . . . . .	Bretagne . . . . .	4 . 2	7 . 58
Provins . . . . .	Brie . . . . .	3 . 58	8 . 2
(le) Pui . . . . .	Velay . . . . .	4 . 14	7 . 46
Q			
S. Quentin . . . . .	Picardie . . . . .	3 . 51	8 . 9
Quimper - Co -			
rentin . . . . .	Bretagne . . . . .	4 . 1	7 . 59
Quimperlay . . . . .	Bretagne . . . . .	4 . 2	7 . 58
R			
Reims . . . . .	Champagne . . . . .	3 . 55	8 . 5
S. Remi . . . . .	Provence . . . . .	4 . 19	7 . 41
Rennes . . . . .	Bretagne . . . . .	4 . 1	7 . 59
Rhétel . . . . .	Champagne . . . . .	3 . 53	8 . 7

LIEUX.	Provinces.	Lever du S.	Couch. du S.
		H. M.	H. M.
Rhodès . . . . .	Rouergue . . . . .	4 . 17	7 . 43
Richelieu . . . . .	Poitou . . . . .	4 . 5	7 . 55
Rieux . . . . .	Languedoc . . . . .	4 . 20	7 . 40
Riez . . . . .	Provence . . . . .	4 . 19	7 . 41
Roanne . . . . .	Forez . . . . .	4 . 10	7 . 50
Rochefort . . . . .	Pays d'Aunis . . . . .	4 . 9	7 . 51
(la) Rochelle . . . . .	Pays d'Aunis . . . . .	4 . 8	7 . 52
Rocroy . . . . .	Champagne . . . . .	3 . 51	8 . 9
Romans . . . . .	Dauphiné . . . . .	4 . 14	7 . 46
Rouen . . . . .	Normandie . . . . .	3 . 54	8 . 6
S			
Saintes . . . . .	Saintonge . . . . .	4 . 10	7 . 50
Salins . . . . .	Franche-Comté . . . . .	4 . 5	7 . 53
Salon . . . . .	Provence . . . . .	4 . 19	7 . 41
Sarlat . . . . .	Périgord . . . . .	4 . 14	7 . 46
Saulieu . . . . .	Bourgogne . . . . .	4 . 4	7 . 56
Séz. . . . .	Normandie . . . . .	3 . 57	8 . 3
Senez . . . . .	Provence . . . . .	4 . 18	7 . 42
Senlis . . . . .	Ile de France . . . . .	3 . 55	8 . 5
Sens . . . . .	Champagne . . . . .	4 . 0	8 . 0
Sisteron . . . . .	Provence . . . . .	4 . 17	7 . 43
Soissons . . . . .	Soissonnois . . . . .	3 . 54	8 . 6
Strasbourg . . . . .	Alsace . . . . .	3 . 59	8 . 1
T			
Tarascon . . . . .	Provence . . . . .	4 . 19	7 . 41
Tarascon . . . . .	Pays de Foix . . . . .	4 . 21	7 . 39
Tarbes . . . . .	Bigorre . . . . .	4 . 21	7 . 39
Toul . . . . .	Toulois . . . . .	3 . 58	8 . 2
Toulon . . . . .	Provence . . . . .	4 . 21	7 . 39
Toulon . . . . .	Bourgogne . . . . .	4 . 7	7 . 53
Toulouse . . . . .	Languedoc . . . . .	4 . 19	7 . 41
Tournon . . . . .	Vivarais . . . . .	4 . 14	7 . 46



LIEUX.	Provinces.	Lever Couch.	
		du S.	du S.
		H. M.	H. M.
Tournus. . . . .	Bourgogne. . . . .	4 . 7	7 . 53
Tours . . . . .	Touraine . . . . .	4 . 4	7 . 56
Tréguier . . . . .	Bretagne. . . . .	3 . 57	8 . 3
Troyes . . . . .	Champagne . . . . .	4 . 0	8 . 0
Tulle . . . . .	Limosin . . . . .	4 . 13	7 . 47
V			
Vabres . . . . .	Languedoc. . . . .	4 . 18	7 . 42
Vaison. . . . .	Comtat Venaissin . . . . .	4 . 17	7 . 43
Valence. . . . .	Dauphiné . . . . .	4 . 15	7 . 45
Valence. . . . .	Languedoc. . . . .	4 . 18	7 . 42
Valenciennes . . . . .	Hainaut . . . . .	3 . 49	8 . 11
Vannes . . . . .	Bretagne. . . . .	4 . 2	7 . 58
Vence . . . . .	Provence . . . . .	4 . 19	7 . 41
Verdun . . . . .	Verdunois . . . . .	3 . 55	8 . 5
Vernon . . . . .	Normandie . . . . .	3 . 76	8 . 4
Versailles . . . . .	Isle-de-France. . . . .	3 . 57	8 . 3
Vienne . . . . .	Dauphiné . . . . .	4 . 11	7 . 49
Ville-Franche. . . . .	Beaujolois . . . . .	4 . 9	7 . 51
Ville-Franche. . . . .	Rouergue . . . . .	4 . 17	7 . 43
Vitré . . . . .	Bretagne. . . . .	4 . 0	8 . 0
Vitri-le-François. . . . .	Champagne . . . . .	3 . 58	8 . 2
Viviers . . . . .	Vivarais . . . . .	4 . 16	7 . 44
Uzerche . . . . .	Limosin . . . . .	4 . 11	7 . 49
Uzès. . . . .	Languedoc. . . . .	4 . 18	7 . 42
Y			
Yvetot. . . . .	Normandie . . . . .	3 . 54	8 . 6



I  
 qu  
 lon  
 dep  
 &  
 L'a  
 fon  
 La  
 en  
 le p  
 &  
 dev  
 dan  
 fer  
 le p  
 ne  
 des  
 L  
 clav  
 All  
 parl  
 L  
 nan  
 dan  
 de I  
 p  
 Cap  
 de F  
 y fa  
 Vien  
 Belg  
 à 30

*De la Hongrie & de la Transilvanie.*

**L**A Hongrie, en y comprenant l'Esclavonie, qui fait partie de ce Royaume, à 120 lieues de long, 110 de large & 340 de tour. Elle s'étend depuis le 33e. jusqu'au 43e. degré de longitude, & depuis le 45e. jusqu'au 50e. degré de latitude. L'air en général n'y est pas sain. Les eaux y sont mauvaises, à la réserve de celles du Danube. La terre y est merveilleusement fertile en bleds, en vins exquis, entr'autres le vin de Tokai, le plus précieux de l'Europe, en fruits, en bois & en pâturages, où l'on nourrit des bœufs qui deviennent extrêmement grands & gras. Il y a dans les montagnes des mines de cuivre, de fer, d'antimoine, de sel, d'argent & d'or, mais le peu d'habitans qu'il y a dans ce Royaume, ne suffit ni à la culture des terres, ni au travail des mines.

La Langue Hongroise est un dialecte de l'Esclavone. Les Hongrois, pour la plupart, parlent Allemand & Latin; & les personnes de qualité parlent aussi François & Italien.

La Religion Catholique-Romaine est la dominante du Royaume de Hongrie. On trouve cependant, dans ce Pays, beaucoup de Calvinistes, de Luthériens, d'Ariens, &c.

Presbourg, sur le Danube, est aujourd'hui la Capitale de la Hongrie; l'on y couronne les Rois de Hongrie. L'Archevêque de Gran ou Strigonie y fait sa résidence. Cette Ville est à 17 lieues de Vienne, à 22 de Gran, à 39 de Bude, à 91 de Belgrade, à 56 de Tokai, à 52 de Cracovie, & à 302 de Paris. Long. 35°. 14'. Lat. 48°. 19'.

On divise la Hongrie en 53 Comtés ou petites Provinces. Ce Royaume à la Pologne au Nord, la Turquie d'Europe au Sud, l'Allemagne à l'Ouest, & la Transilvanie à l'Est.

2°. La Transilvanie, a 60 lieues de long, 56 de large, & 170 de circonférence. L'air y est bon & tempéré; mais les eaux y sont mauvaises. Le terroir y est fertile & abondant en bled, en vin, en miel, en cire, &c. Les montagnes y sont riches en mines de fer, de plomb, d'or & d'argent. Les forêts y sont bien peuplées de bétail & de gibier: on y trouve jusqu'à des bœufs & chevaux sauvages. Au reste les mines de sel du Pays sont la meilleure richesse de ses habitans.

Les Transilvains ont à peu près les mêmes mœurs, parlent les mêmes Langues, & suivent les mêmes Religions que les Hongrois, mais avec cette différence qu'en Transilvanie le nombre des Catholiques-Romains est encore plus petit qu'en Hongrie.

Hermanstadt est la Capitale de la Transilvanie. Cette Ville est à 64 lieues de Belgrade, à 40 du grand Waradin, & à 130 de Vienne. Long. 41°. 15'. Lat. 46°. 25".

La Hongrie & la Transilvanie obéissoient à l'Impératrice-Reine, héritière de la Maison d'Autriche. Cette Princesse dans le besoin pouvoit tirer de ces deux Etats jusqu'à 40 mille hommes de troupes & plus de vingt millions de livres par an.

Elle joignit en 1772, à ces Etats, une partie de la Pologne au Sud-Ouest, sous le nom de Pays reconquis, bornés au Nord par la Vistule & par une ligne en demi cercle qui va gagner vers l'Orient les environs de Luck en Volhinie, & delà s'approche de Kaminiak; les Pays sont les Duchés de Galicie & de Ludomivie.

C  
meil  
mon  
degr  
depu  
de la  
240  
Calat  
depu  
confé

L'  
la Su  
la M  
& à  
Fran

Le  
& ter  
l'Hiv  
en ro  
nit d  
en al  
vins d  
la soi  
mines  
fort b

La  
que l'  
ques  
testan  
n'est p  
que l'

## §. XXII.

*De l'Italie.*

**C**ETTE Région, l'une des plus belles & des meilleures de l'Europe, autrefois la maîtresse du monde, par sa célébrité, s'étend depuis le 24<sup>e</sup>. degré 36'. jusqu'au 36<sup>e</sup>. degré 47'. de longitude; & depuis le 36<sup>e</sup>. degré 46'. jusqu'au 46<sup>e</sup>. degré 38'. de latitude. Elle a (sans y comprendre les Isles) 240 lieues de long, depuis le Cap *Spartivento* en Calabre, jusqu'en Savoie; & 80 lieues de large, depuis Livourne jusqu'à Ponteba-Venata. Sa circonférence est de 620 lieues.

L'Italie est bornée au Nord, par l'Allemagne, la Suisse & le Pays des Grisons; au Sud, par la Méditerranée; à l'Est, par la Mer Adriatique; & à l'Ouest, par les Alpes qui la séparent de la France, & par la Mer Méditerranée.

Le climat d'Italie est généralement assez sain & tempéré, quoique l'Été y soit fort chaud, & l'Hiver très-pluvieux. La terre y est très-fertile en tout ce qui est nécessaire à la vie, & elle fournit d'ailleurs bien des douceurs. On y recueille en abondance des grains de toutes sortes, des vins délicats, des fruits délicieux, des huiles, de la soie, &c. Les montagnes n'y manquent pas de mines de fer, d'argent, d'or, &c. Il y a aussi de fort belles carrières de marbre & d'albâtre.

La Religion Catholique-Romaine est l'unique que l'on professe en Italie, à l'exception de quelques Juifs que l'on y souffre, & de quelques Protestans vers les Suisses & les Grisons. L'Inquisition n'est pas aussi sévère qu'en Portugal; elle empêche que l'on n'y introduise d'autres Religions.

De toutes les Langues que l'on parle en Europe, l'Italienne est la plus douce ; mais elle l'est un peu trop ; & elle paroît éternuée dans la bouche des hommes. Elle sied infiniment mieux aux femmes. Rien de plus gracieux que la conversation d'une Italienne qui a de l'esprit. Rien de plus agréable que la voix d'une Actrice de cette Nation qui possède l'art du chant. En vain la jalousie, pour multiplier les avantages, dont les hommes sont déjà en possession, a-t-elle imaginé le cruel projet de faire des *Castrati* ; ceux-ci ne seront que des foibles imitateurs & des tristes rivaux d'une belle voix de femme. La Langue Italienne s'est formée de la Latine, que les Huns, les Vendales & quantité d'autres Nations ont corrompue.

Les principales rivières d'Italie sont, le Pô, le Tibre, l'Arno, &c. Le Pô prend sa source en Piémont, au Marquisat de Saluce, au pied du Mont Viso & du Col de l'Agneau, à 6 mille toises de Château-Dauphin, & à 21 mille d'Embrun. (Long. 24°. 43'. Lat. 44°. 38'. ) Il passe par Stafarda, Turin, Veruë, Casal, Valence, Plaisance, Crémone & Ferrare : il se jette ensuite dans la Mer Adriatique, par plusieurs embouchures, dont la principale est par le 30e. degré 23'. de long, & par le 45e. degré 5'. de lat. Le cours du Pô est de 110 lieues, & il est dirigé assez constamment de l'Ouest à l'Est.

L'Italie n'est pas possédée par un seul Souverain ; il s'en faut même beaucoup. Les principaux Etats Souverains que l'on y remarque, sont, 1°. l'Etat Ecclesiastique ; 2°. le Royaume des Deux-Sicules ; 3°. les Etats du Roi de Sardaigne, Duc de Savoie ; 4°. la République de Venise ; 5°. la République de Gênes ; 6°. le grand Duché

de T  
la M  
Par  
la R

font  
gouv  
s'éter  
qu'au  
qu'au

C  
tagne  
sain,  
abon  
des f  
y est  
Rom  
de P  
bon v

On  
font  
font  
Les  
font  
forme  
Sa  
deux  
de qu  
de l'E  
Ancor

de Toscane ; 7°. les Provinces qui dépendent de la Maison d'Autriche ; 8°. les Etats du Duc de Parme ; 9°. Les Etats du Duc de Modène ; 10°. la République de Lucques, &c.

§. X X I I I.

1. De l'Etat Ecclesiastique.

**O**N donne ce nom aux Etats du Pape : ils sont assez vastes & divisés en plusieurs Provinces gouvernées par des Légats. Ces Provinces réunies s'étendent depuis le 28e. degré 38'. de long. jusqu'au 32e°. 6'. & depuis le 41e. 17'. de lat. jusqu'au 45e.

C'est un Pays où il y a beaucoup plus de montagnes que de plaines ; cependant l'air y est peu sain, sur-tout pour les Etrangers. L'on y recueille abondamment du bled, du vin, des fruits & des foins. Le bois n'y est point rare, & le gibier y est fort commun. On fait très-bonne chere à Rome, aussi bien que dans plusieurs autres Villes de l'Etat Ecclesiastique, & l'on y boit de très-bon vin.

On divise cet Etat en 12 Provinces, dont deux sont de médiocre étendue ; mais les dix autres sont toutes considérables.

Les forces de terre du Souverain Pontife ne sont rien moins que considérables ; car elles ne forment pas six mille hommes de troupes réglées.

Sa Marine est composée de quatre Galeres, de deux Frégates, achetées depuis peu d'années, & de quelques Barques armées. Les meilleures Places de l'Etat Ecclesiastique sont, Civita-Vecchia : Ancone & le Fort-Urbain. On assure que les reve-

nus du Pape se montent à 36 millions de nos livres, dont la moitié ou environ provient du casuel, comme des droits d'Annates, des Bulles, des Dispenses, &c. mais ce casuel ne mérite gueres ce nom, puisqu'il est affermé.

Rome est la Capitale de l'Etat Ecclésiastique, & elle est à 50 lieues O. N. O. de Naples, à 96 S. de Venise, à 197 S. S. O. de Vienne, à 459 S. E. de Londres, à 300 O. de Constantinople, à 368 E. de Madrid, & à 352 S. E. de Paris. Long. 30°. 9'. 15". Lat. 41°. 54'. 00".

Cette Capitale du Monde Chrétien est, sans contredit, une des plus vastes & des plus belles Villes de l'Europe, & le séjour en est des plus agréables & des plus gracieux. L'avantage qu'elle a d'être le Siege du Pape, lui fait donner le nom de Rome la Sainte. On y admire l'Eglise de Saint Pierre, la plus grande & la plus superbe de l'Univers: le Vatican, qui est le Palais de Sa Sainteté, est rempli de Statues & de Tableaux très-rare. Le Roi de France entretient à Rome 12 jeunes Eleves pour la Peinture, Sculpture & Architecture; ils sont logés dans le Palais de l'Académie de France. Elle est divisée en 13 *Rioni* ou Quartiers. On y comptoit (en 1737) 149180 personnes, dont 115313 de communion, & 33867 qui ne participoient point à ce Sacrement, soit à cause de leur trop grande jeunesse, ou à cause de leur diversité de Religion. Dans le nombre de 149180 Habitans de l'année 1737, on trouvoit 83711 hommes, & 65469 femmes de tout âge. Aujourd'hui Rome contient plus de 155 mille ames. On y compte 82 Paroisses & 248 Maisons Religieuses; sçavoir,

Des Chanoines Réguliers . . . . .	7
Des Clercs Réguliers. . . . .	30

TOTAL . 37

De  
De  
De  
De  
Coll  
cu  
Cont  
Hôp

J'ajou  
Rome

34

2

3

1

1

1

On c  
vêchés &

L'Ele  
appelle  
tican :  
dinaux  
mor: du

\* Dan  
un certa  
l'autre s



*Total ci-contre.* . . . . . 37

De Congrégations en Communauté . . . . .	10
De Prêtres Séculiers en Communauté . . . . .	13
De Religieux . . . . .	88
De Religieuses cloîtrées. ? . . . . .	37
De Religieuses non cloîtrées . . . . .	7
Collèges dirigés par des Prêtres Séculiers. . . . .	15
Conservatoires ou Séminaires * . . . . .	11
Hôpitaux . . . . .	30

**TOTAL. 248**

J'ajoute encore, en faveur des Curieux, que dans Rome on comptoit en 1755.

34437 Maisons & Familles.

62 Evêques.

2860 Prêtres Séculiers.

3979 Religieux.

1772 Religieuses.

1818 Séminaristes ou Ecoliers dans des Séminaires.

1460 Pauvres entretenus dans les Hôpitaux.

On compte dans l'Etat Ecclésiastique 5 Archevêchés & 72 Evêchés.

L'Élection du Pape se fait dans un lieu que l'on appelle alors Conclaye, lequel fait partie du Vatican : l'on y dresse plusieurs cellules où les Cardinaux sont enfermés. Le dixième jour, après la mort du Pape, les Cardinaux ayant entendu la

\* Dans ces Séminaires l'on élève gratuitement un certain nombre de jeunes personnes de l'un & de l'autre sexe.

Messe du S. Esprit, se rendent processionnellement deux à deux au Conclave, & s'assemblent tous les jours pour le scrutin. Chaque Cardinal donne son Billet qui contient son nom, le nom de celui qu'il choisit, & sa devise; le nom du Cardinal est écrit sous un pli du papier, ou enfermé sous un cachet; le nom de l'Élu est écrit par un Conclaviste sous un autre pli sans cachet, & la devise est mise par dessus en forme de dessus de lettre. L'on n'ouvre point le pli cacheté que lorsqu'il se trouve les deux tiers de voix en faveur de quelqu'un, mais un tiers de voix suffit pour donner l'exclusion au sujet proposé: & si le nombre n'est pas suffisant pour l'élection, l'on brûle les Billets pendant le Conclave. Chaque Cardinal ne peut avoir avec lui plus de deux ou trois domestiques si il est Prince, & les Conclavistes vont chercher au Tour le manger des Cardinaux. Quoiqu'un Cardinal puisse s'assurer du nombre de voix suffisant pour être Pape, l'Empereur, le Roi de France & celui d'Espagne peuvent lui donner l'exclusion: ce que font leurs Ambassadeurs en demandant audience à tout le Sacré Collège en corps, & le Cardinal Doyen leur répond pour tous.

Le Sacré Collège représente toute la Hiérarchie de l'Eglise, aussi les Ambassadeurs, allant à l'audience, mettent un genou en terre, & ne le levent qu'après que le Cardinal Doyen leur a fait signe. Les trois Chefs du Sacré Collège, qui sont le Doyen ou premier Cardinal Evêque, le premier Cardinal Prêtre, & le premier Cardinal-Diacre, gouvernent l'Etat pendant la vacance du Siège.

Les Cardinaux ont seuls le droit d'élire les Papes; ils composent le Conseil & le Sénat du peuple; leur nombre est maintenant fixé à 70: ils ont le titre d'Éminences. Le Pape envoie aux Cardinaux absens le Bonnet rouge; mais ils sont

Oblig  
le C  
on le

L  
nent,  
me de  
1.  
40 de  
de to  
de la  
Il s'éc  
qu'au  
qu'au  
L'a  
en Hi  
sives,  
La ter  
fruits  
beaucc  
la rég  
d'huile  
nes à  
bois p  
peuplé  
poisson  
bon co  
ment n  
dont la  
tageuse  
cet Et

obligés d'aller à Rome recevoir des mains du Pape le Chapeau, & lorsqu'ils font leur entrée à Rome, on les reçoit en cavalcade.

## §. X X I V.

### 2. Du Royaume des Deux-Sicules.

**L**ES Etats du Roi des Deux-Sicules comprennent, 1<sup>o</sup>. le Royaume de Naples; 2<sup>o</sup>. l'Isle & Royaume de Sicile, & 3<sup>o</sup>. les Etats *delli Presidii*.

1<sup>o</sup>. Le Royaume de Naples a 120 lieues de long, 40 de large, dans sa plus grande étendue, & 290 de tour, dont 240 de côtes, étant par-tout entouré de la mer, excepté du côté de l'Etat Ecclésiastique. Il s'étend depuis le 30e. degré 45'. de long. jusqu'au 35<sup>o</sup>. 40'. & depuis le 37<sup>o</sup>. 52'. de lat. jusqu'au 42e. degré 44'.

L'air y est généralement assez sain & tempéré en Hiver, mais en Eté les chaleurs y sont excessives, & elles occasionnent beaucoup de maladies. La terre y est très-fertile en grains, en vins, en fruits, en légumes & en pâturages. On y fait beaucoup de soie. On y recueille du coton, de la réglisse & de la mane. On en tire quantité d'huiles, mais elles ne sont rien moins que bonnes à manger. Les forêts fournissent beaucoup de bois propre à la construction, & elles sont bien peuplées de gibier. La mer des environs est très-poissonneuse. Il se fait dans ce Royaume un assez bon commerce, mais il pourroit devenir infiniment meilleur; car il n'y a point d'Etat en Europe dont la situation, à cet égard, soit autant avantageuse que celle des Etats du Roi des Deux-Sicules: cet Etat est fort sujet aux tremblemens de terre.

On divise le Royaume de Naples en 12 Provinces. 1°. La Terre de Labour, dont Naples est la Capitale. 2°. La Principauté-Citérieure, dont la Capitale est Salerne. 3°. La Principauté-Ultérieure, dont la Capitale est Benevent. 4°. La Basilicate, qui reconnoît Matera pour Capitale. 5°. La Calabre-Citérieure, dont Cozenza est la Capitale. 6°. La Calabre-Ultérieure, ou Catanzaro, a succédé à Reggio, le Tribunal de l'Audience Royale ayant été transféré de la dernière de ces deux Villes dans la première. 7°. La Terre de Bari, dont Trani est aujourd'hui la Capitale, au lieu de Bari, qui a perdu cet avantage. 8°. La Terre d'Otrante, ou Lecce, tient le premier rang au lieu d'Otrante, qui n'est plus qu'une Ville peu considérable. 9°. La Bruze-Citérieure, dont Chieti est la Capitale. 10°. L'Abruzé-Ultérieure qui reconnoît Aquila pour Capitale. 11°. Le Comté de Molise qui n'a point de Capitale, parce que Molise n'est plus qu'un méchant Village : le Collecteur des deniers Royaux réside à Campo-Basso, & la Province ressortit à l'Audience de Lucera en Capitanate. 12°. La Province de ce nom, c'est-à-dire, la Capitanate, dont la Capitale est Lucera.

Le Royaume de Naples est très-peuplé ; il contient 2 millions 510 mille 540 ames, (non-compris les Habitans de la Ville de Naples) distribués en 500 mille 106 feux ou maisons. On y compte 21 Archevêchés, & 129 Evêchés, dont 18 réunis ; un Archiprêtre & une Prévôté qui ne dépendent d'aucun Diocèse, & dont ceux qui en sont pourvus jouissent des mêmes honneurs & des mêmes prérogatives que les Evêques, &c.

2°. L'Isle & Royaume de Sicile a 60 lieues de long, 40 de large, & 158 de tour. L'air y est fort sain ; mais l'Été y est encore plus chaud que dans

le R  
rée  
de la  
quen  
que l  
des  
depu  
33e.  
latitu  
extrê  
en fr  
des ca  
d'or  
rail,  
tienne  
compr  
5 plac  
avec  
riches  
3°.  
côtes  
& cin  
est à  
à 68  
De cet  
sont fi  
Le R  
paix,  
le fond  
difficile  
mille h  
seaux d  
de deu  
Féluqu  
du seul  
de livre  
& demi

le Royaume de Naples, dont cette Isle n'est séparée que par un Fare ou Détroit de 2250 toises de large. Les tremblemens de terre y sont fréquens & y font de terribles ravages, aussi bien que le Mont Ætna, qui est comme le soupirail des feux souterrains de cette Isle. Elle s'étend depuis le 29e. degré 20'. de longitude, jusqu'au 33e. degré 8'. & depuis le 36e. degré 37'. de latitude, jusqu'au 38e. degré 28'. Le terroir y est extrêmement fertile en grains, en vins, en huiles, en fruits, en coton, & belle soie. L'on y trouve des carrieres d'agate, de jaspe, & même des mines d'or & d'argent. L'on y pêche de fort beau Corail, &c. On y compte 268120 feux, qui contiennent un million 123 mille 160 personnes. On compte encore dans cette Isle une Université, 5 places d'armes, trois Archevêchés, 7 Evêchés, avec celui de l'Isle de Lipari, & plus de cent riches Abbayes, Commenderies & Prieurés.

3°. Le petit Etat *delli Presidii* est situé sur les côtes de Toscane. Il a environ six lieues de long & cinq de large. Orbitello, qui en est la Capitale, est à 32 lieues de Florence, à 25 de Rome, & à 68 de Naples. Longit. 29°. 10'. Lat. 42°. 30'. De cet Etat dépendent quelques petites places qui sont situées dans l'Isle d'Elbe.

Le Roi des Deux-Siciles entretient, en tems de paix, 30 mille hommes de troupes réglées, dont le fonds est de 50 mille. Mais il ne lui seroit pas difficile de lever dans ses propres Etats jusqu'à 60 mille hommes. Sa Marine est composée de 4 Vaisseaux de ligne, de 4 Galeres, & de 6 Schœbecks, de deux demi Galeres, & de plusieurs grosses Félouques & Barques armées. Ce Monarque retire du seul Royaume de Naples environ 21 millions de livres, & de celui de Sicile environ 5 millions & demi de livres. L'Etat *delli Presidii* coûte plus

Pro-  
aples  
ure,  
pauté-  
°. La  
Capi-  
za est  
atan-  
l'Au-  
rnière  
Terre  
pitale,  
e. 8°.  
emier  
qu'une  
ieure.  
-Ulcé-  
11°.  
pitale,  
at Vil-  
sède à  
dience  
de ce  
apitale  
il con-  
-com-  
ribuées  
compte  
réunis;  
pendent  
t pour-  
mêmes  
eues de  
est fort  
que dans

d'entretien qu'il ne rapporte ; mais ses Places ne sont pas d'une médiocre utilité, sur-tout en temps de guerre.

Le Roi des Deux-Siciles pourroit faire construire, équiper & armer dans ses propres Etats jusqu'à 60 Vaisseaux de ligne, entretenir sur pied cent mille hommes de troupes réglées, & retirer de ses Sujets jusqu'à cent millions de livres par an. Le Gouvernement est monarchique.

Naples est la Capitale du Royaume de ce nom. Cette Ville, l'une des plus belles qu'il y ait au monde, est située au fond du Golfe, sur le bord de la mer, partie en plaine & partie sur une colline. Les rues en sont droites & bien percées. Les maisons y sont fort hautes & bien bâties : elles se terminent par une terrasse ou plate-forme où l'on prend à l'aïse le frais pendant la belle saison. Les Eglises y sont magnifiques, & le Clergé Séculier des plus édifiants. On y compte 42 Paroisses, 130 Couvens de Religieux ou Religieuses, 27 Conservatoires (*Conservatori*) ou Maison de retraite pour les personnes de l'un & de l'autre sexe, 12 Hôpitaux, 528 Eglises publiques, &c. Il y a aussi une célèbre Université où sont entretenus beaucoup de Professeurs pour toutes les hautes Sciences & pour les Langues sçavantes. Il y a dans cette Ville un Etablissement qui lui est cependant commun avec Rome, &c. C'est le Mont de Piété, Bureau dans lequel des personnes pieuses déposent de grosses sommes, pour être employées à faire des avances gratuites ou presque gratuites, à ceux qui veulent s'établir dans quelque commerce, à soutenir ceux dont le crédit vacille, à prévenir la chute de quelques-uns, à en relever d'autres, &c. Le tout secrettement & avec circonspection. Un pareil Etablissement mérite bien le nom qu'il porte. L'on reçoit des gages, mais on les rend aux

éché  
I  
qui  
de c  
fait  
Nap  
E. S  
31°  
P  
dispu  
Ville  
S. E  
38°  
L'  
1738  
de N  
Princ  
en é  
Ruba  
épaté  
Saint  
sædus  
unior  
La  
On  
1755  
quisar  
Noble  
1846.



échéances, sinon on les vend faute de paiement.  
Il arrive au mois de Mai dans l'Isle de Caprée, qui est vis-à-vis de Naples, une si grande quantité de cailles, que la dixme de ce que l'on en prend fait la plus grosse partie du revenu de l'Evêque. Naples est à 60 lieues N. N. E. de Palerme, à 56 E. S. E. de Rome, à 402 S. E. de Paris. Longit. 31°. 39'. 20". Lat. 40°. 30'. 12".

Palerme est la Capitale de la Sicile. Messine lui dispute cet avantage. La première de ces deux Villes est à 80 lieues S. S. E. de Rome, & à 508 S. E. de Paris ( par terre. ) Long. 30°. 15'. Lat. 38°. 10". La seconde est à 458 lieues de Paris.

L'Ordre de S. Janvier a été institué le 2 Juillet 1738 par Charles III, Roi d'Espagne, alors Roi de Naples, à l'occasion de son Mariage avec la Princesse Amélie de Saxe. Les Chevaliers portent en écharpe, de la droite à la gauche, un large Ruban ponceau, auquel est attachée une croix épatée octangulaire où est représentée l'Image de Saint Janvier avec cette devise : *In sanguine fœdus*, c'est dans le sang où est fondée notre union.

La Cour de ce Monarque est très-considérable.

On comptoit dans le Royaume de Naples, en 1755, 146 Principautés; 240 Duchés, 241 Marquisats, & 43 Comtés. Le nombre des Familles Nobles établies dans ce Royaume, se montent à 1846.





## §. XXV.

3. *Des Etats du Roi de Sardaigne.*

**C**E Monarque possède, 1°. la Savoie, 2°. le Piémont, 3°. partie de la Lombardie, 4°. l'Isle de Sardaigne, &c.

Ses Etats de Terre-Ferme sont contigus, & ils ont 55 lieues de long, 38 de large, & 176 de circonférence. Ils s'étendent depuis le 23e. degré 20'. de longitude, jusqu'au 27e. degré 25'. & depuis le 43e. degré 36'. de latitude, jusqu'au 46e. degré 26'. Ils sont bornés au Nord, par la République de Gênes & la mer Méditerranée; à l'Est, par le Milanés & le Duché de Plaisance; & à l'Ouest par la Bresse, le Dauphiné & la Provence, qui sont trois Provinces de France.

L'air en Savoie est fort sain, mais froid; en Piémont il est plus tempéré, mais moins sain; & dans l'Isle de Sardaigne, il n'est ni sain ni tempéré, car en Eté les chaleurs y sont extrêmes.

Le terroir en Savoie est assez fertile en bleds, en vins, & principalement en pâturages. En Piémont, il est très-fertile, sur-tout en riz. On recueille beaucoup de bleds & d'excellens vins dans l'Isle de Sardaigne.

On se sert en Savoie de la Langue Françoisé pour les écritures. En Piémont on emploie la Langue Italienne. Dans l'Isle de Sardaigne, les écritures se font en Langue Castillane ou Espagnole: tous les moyens dont le Roi de Sardaigne s'est servi pour introduire la Langue Italienne dans les Colleges de cette Isle, ont été jusqu'aujourd'hui très-inutiles. La Religion Catholique est la seule que l'on y professe, & le Gouvernement est Monarchique.

Le Duché de Savoie a 30 lieues de long ; 25 de large , & 85 de circonférence. On le divise en 6 petites Provinces. Le Piémont a 45 lieues de long , ( en y comprenant le Comté de Nice ) 38 de large , & 125 de circonférence. On le divise en 16 petites Provinces. L'Isle de Sardaigne a 50 lieues de long , 20 de large , & 120 de tour ; elle est éloignée de 32 lieues des côtes d'Afrique , & elle n'est séparée de l'Isle de Corse que par un détroit d'environ trois lieues de large.

Le Roi de Sardaigne entretient , en tems de paix , 20 ou 22 mille hommes de troupes réglées , & en tems de guerre elles sont augmentées jusqu'à 40 mille , indépendamment de 6 mille hommes de troupes irrégulieres. Ce Prince n'a point de Marine ; il entretient seulement deux Galeres & quelques grosses Barques & Pinques armées. Ses revenus se montent à 20 millions ou environ ; ils peuvent être portés jusqu'à 25 millions de nos livres.

Les titres que le Roi regnant a coutume de prendre sont ceux-ci : « Charles-Emmanuel , par la grace de Dieu , Roi de Sardaigne , Duc de Savoie , de Chablais , d'Aouft , du Genevois & du Montferrat , Prince de Piémont , d'Achaïe , de Morée & d'Oneille ; Marquis de Saluces & de Suze ; Comte d'Asti , de Genève , de Nice ; de Tende & de Romans ; Baron de Valais , Seigneur de Verceil , de Fribourg , de Maro ; de Pella & de Novella ; Prince & Vicair perpétuel du Saint Empire Romain en Italie ; Roi de Chypre , &c. &c. &c. »

L'administration des Etats du Roi de Sardaigne est commise à un Conseil auquel préside le Souverain lui-même. Après lui se placent les Princes du sang , ensuite les Conseillers d'Etat & les Ministres.

La Justice s'y administre selon le Code publié par l'ordre du Roi Victor-Amédée, en 1723. On commença à l'observer & à le mettre en pratique le 16 Novembre de la même année. Ce Code a été dressé pour abrégé les procédures & pour en diminuer les frais. Il consiste en un seul Volume *in-folio* de 644 pages. Il est divisé en cinq parties. La sixième qui n'a point été publiée en même-temps que les autres, concerne les Domaines, les Fiefs, &c.

Les Etats de Terre-Ferme du Roi de Sardaigne sont divisés en 5 Intendances Générales, (où n'entrent point les Etats de Piémont,) en 5 Intendances particulières pour la Savoie, 11 pour le Piémont, & 3 pour quelques autres Provinces particulières.

On compte en Savoie 7 Préfectures ou Bailliages, 11 en Piémont, 3 dans le Comté de Nice, 4 dans le Montferrat, & 9 dans les Provinces de nouvelle acquisition. En tout 30 Préfectures ou Bailliages.

Chambery est la Capitale de la Savoie. Cette Ville est à 10 lieues de Grenoble, à 14 de Genève, à 43 de Turin, & à 142 de Paris, par Lyon. Long. 25°. 34'. Lat. 45°. 27'.

Cagliari, qui est la Capitale de la Sardaigne, est à 76 lieues de Palerme, à 98 de Rome, à 90 de la Bastia en Corse, à 132 de Gènes, à 138 de Ville-Franche, & à 331 de Paris. Long. 27°. 13'. Lat. 39°. 6'.

Turin, qui est la Capitale du Piémont & de tous les Etats du Roi de Sardaigne, est à 43 lieues de Chambery, à 32 de Nice, à 31 de Milan, à 46 de Parme, à 32 de Gènes, & à 185 de Paris. Long. 25°. 20'. Latit. 44°. 50'.

La maison regnante de Savoie est l'une des

plu  
l'E  
I  
dai  
par  
d'O  
mé  
por  
lées  
un  
de l  
C  
(en  
23  
4 E  
chev  
Arcl  
& d  
baye  
dans  
com  
ce M  
quifa

I L  
masc  
vesan  
Provi  
long  
bon

plus anciennes parmi les Maisons Souveraines de l'Europe.

L'Ordre de l'Annonciade, dont le Roi de Sardaigne est Grand-Maître, fut institué en 1362, par Amédée VI, Comte de Savoie, sous le nom d'Ordre du Collier. Le Duc Charles III, surnommé *le Bon*, le renouvela en 1518. Les Chevaliers portent une chaîne d'or (parsemée de roses émaillées de blanc & de rouge), au bas de laquelle est un anneau entrelacé, où est représentée l'Histoire de l'Annonciation de la Sainte Vierge.

On compte dans les Etats du Roi de Sardaigne (en y comprenant la Sardaigne) 5 Archevêchés, 23 Evêchés & 43 Abbayes; savoir 3 Archevêchés, 4 Evêchés, & 3 Abbayes en *Sardaigne*; un Archevêché, 2 Evêchés & 7 Abbayes en *Savoie*; un Archevêché, 9 Evêchés & 10 Abbayes en *Piémont* & dans le Comté de *Nice*; 3 Evêchés & 4 Abbayes dans le *Montferrat*; 5 Evêchés & 20 Abbayes dans les Provinces de nouvelle acquisition. On compte encore dans les Etats de Terre-Ferme de ce Monarque, 5 Duchés, 8 Principautés, 60 Marquisats & 130 Comtés.

## §. XXVI.

### 4. *Des Etats de la Maison d'Autriche. en Italie.*

ILS comprennent le Milanès propre, le Comasè, le Crémonefè, le Lodèfan, partie du Pavèfan, & le Duché de Mantoue. Les 5 premières Provinces, réunies ensemble, ont 36 lieues de long, 33 de large, & 110 de tour. L'air y est assez bon & tempéré. Le terroir y est plat, uni, & très-

fertile en grains, en riz, en vins, en pâturages & en fruits. Les eaux n'y sont pas fort bonnes. Milan, qui en est la Capitale, est à 31 lieues de Turin, à 62 de Venise, à 20 de Gènes (mais par la poste, à 33) & à 200 de Paris. Long. 27°. 00'. 00". Lat. 45°. 25'. 00".

Le Duché de Mantoue a 20 lieues de long, 11 de large, & 45 de circonférence. L'air n'y est pas fort sain, mais la terre y est très-fertile, principalement en grains & en pâturages. Mantoue est à 9 lieues de Vérone, à 30 de Venise, à 36 de Milan, & à 220 de Paris. Long. 29°. 0'. Lat. 46°. 6'.

La Maison d'Autriche peut tirer tous les ans, des Etats qu'elle possède en Italie, 10 à 12 millions de livres; & elle peut y lever une armée de 20 ou 25 mille hommes, dont un quart de Cavalerie.

## §. XXVII.

### 5. De la République de Venise.

**L**ES Etats qui composent cette République contiennent, en Terre-Ferme, 70 lieues de long, 33 de large & 180 de circonférence. On ne comprend point dans cette étendue les côtes d'Istrie, de Dalmatie & d'Albanie qui obéissent en grande partie à la République. Ces côtes occupent plus de cent lieues de pays en longueur; mais en largeur, la portée du canon dans les terres détermine souvent l'étendue de la domination Vénitienne.

Les Provinces que la République possède en Italie jouissent d'une température d'air qui participe plutôt du froid que du chaud; car elles s'étendent du Sud au Nord, depuis le 45°. degré de latitude jusqu'au 46°. degré 38'. D'ailleurs il y a

beau  
trion  
pent  
men  
Le  
très-  
comm  
le soi  
avant  
sent r  
tales  
Ces  
entre  
troup  
Naval  
gantim  
gates.  
livres.  
40 m  
fondé  
ron;  
de ca  
Le  
cratiqu  
tête de  
ou Ch  
mais e  
incapab  
voix d  
fait, e  
Mer A  
Les  
Venise  
au Sud  
Mantou  
l'Ouest  
vinces.

beaucoup de montagnes dans la partie Septentrionale. De l'Est à l'Ouest, ces Provinces, occupent 4 degrés 15'. en longitude, puisqu'elles commencent au 27°. 18'. & se terminent au 31°. 33'.

Le territoire de ces Provinces est généralement très-fertile en grains, en vins, en fruits, &c. Le commerce y est encore considérable, bien qu'il ne le soit plus, à beaucoup près, autant qu'il l'étoit avant que les différentes Nations de l'Europe eussent réussi à se frayer une route aux Indes Orientales par le Cap de Bonne-Espérance.

Cette République subsiste depuis l'an 452. Elle entretient, en temps de paix, 16 mille hommes de troupes réglées, & 10 mille de milice. Son armée Navale est composée de plusieurs Galeres & Brigantins, & de quelques Vaisseaux de ligne & Frégates. Ses revenus fixes passent 12 millions de nos livres. Quelques-uns les font monter en total à 40 millions : c'est beaucoup. On paroît mieux fondé en les déterminant à 20 millions ou environ ; savoir, 12 millions de fixe, & 8 millions de casuel.

Le Gouvernement de la République est Aristocratique & entre les mains de la Noblesse, à la tête de laquelle est un Doge, c'est-à-dire un Duc ou Chef qu'elle élit, & dont la Charge est à vie ; mais elle a le droit de le déposer lorsqu'il devient incapable de servir la République. Il n'a que sa voix dans les Conseils. Le jour de l'Ascension il fait, en grande pompe, la cérémonie d'épouser la Mer Adriatique dans laquelle il jette un anneau.

Les Etats de Terre-Ferme de la République de Venise sont bornés, au Nord par l'Allemagne ; au Sud, par l'Etat Ecclésiastique, & le Duché de Mantoue ; à l'Est, par la Mer Adriatique, & à l'Ouest, par le Milanès. On les divise en 17 Provinces. Les Isles qui obéissent aux Vénitiens sont



presque toutes situées dans le Golfe de Venise, & près des côtes de Dalmatie.

Venise est à 62 lieues de Milan, à 93 de Turin, à 97 de Rome, à 100 de Vienne & à 266 de Paris. Long: 29°. 44'. 30". Lat. 45°. 25'. C'est une belle & grande Ville des plus peuplées & des plus marchandes de l'Europe : elle est surnommée *la Riche* à cause de ses Fabriques de glaces, de cristaux, de dentelles, de velours, de damas, de draps d'or, sans oublier ses raisins *dits* de Corinthe, &c. L'Arsenal de cette Ville est le plus beau de l'Europe : il y a de quoi armer 10000 hommes.

§. XXVIII.

6. De la République de Gênes.

L'ÉTAT de Gênes comprend, 1°. la côte de Gênes, 2°. l'Isle de Corse, & 3°. l'Isle de Capraïa.

1°. La Côte de Gênes contient 46 lieues dans sa plus grande longueur, & 11 dans sa plus grande largeur, qui, pour l'ordinaire, n'est que de 6 à 7 lieues. L'air y est fort sain & tempéré pendant la plus grande partie de l'année ; mais en Été les chaleurs y sont souvent extrêmes. Le terroir y est montagneux, & ne produit que fort peu de bled ; mais il est fertile en vins & en huiles qui ne sont rien moins que délicates.

Tous les Habitans de cette Côte sont excellens hommes de mer ; & comme ils sont aussi très-entendus dans le commerce, ils sont, pour la plupart, fort riches. Le Gouvernement est Aristocratique.

On donne à la Côte de Gênes, le nom de Ri-

vier  
du Po  
cette  
que d  
Côte  
jusqu'  
48'. d  
borné  
par la  
Les  
ceux d  
Parme  
Duc d  
2°.

en 17  
degré  
16'. 00  
titude,  
mille  
mille 4  
(ou 35  
tour (0  
la surfa  
que lie

L'air  
blonne  
tite qu'  
qu'autr  
louange  
lité de  
Campag  
que ces  
vaisés q  
chose.  
au-delà  
habitans  
en très-



viere, partagée en Riviere du Levant & Riviere du Ponent, parce que, sans doute, l'étendue de cette République consiste plus en Rivages ou Côtes, que dans l'intérieur du Continent. (*Riviera.*) Cette Côte s'étend depuis le 25e degré 20' de longitude, jusqu'au 27e degré 38'; & depuis le 43e degré 48' de latitude jusqu'au 44e degré 44'. Elle est bornée, au Nord, par la Lombardie, & au Sud par la Mer Méditerranée.

Les Etats limitrophes de cette République, sont ceux du Roi de Sardaigne, ceux de l'Infant Duc de Parme, ceux du Duc de Modene, ceux du Grand-Duc de Toscane, &c.

2°. L'Isle de Corse a été cédée par les Génois, en 1768, à la France; elle s'étend depuis le 26e degré 15'. 30". de longitude, jusqu'au 27e degré 16'. 00". & depuis le 41e degré 25'. 6". de latitude, jusqu'au 42e degré 56'. 00". Elle a 92 mille 900 pas géométriques de longueur (ou 77 mille 406 toises 4 pieds,) 43 mille pas de large (ou 35 mille 833 toises 2 pieds,) & 225 mille pas de tour (ou 187 mille 500 toises). On peut évaluer la surface de cette Isle à 676 lieues quarrées, chaque lieue de 2500 toises.

L'air y est grossier & mal-sain. Le terroir sablonneux & mêlé de rochers n'y est gueres fertile qu'en vins, en huiles, en figues & en quelques autres fruits délicieux. Par conséquent toutes les louanges que l'on donne, par rapport à la qualité du terrain, à la Province de Balagna & aux Campagnes d'Alleria, sont mal fondées. Il est vrai que ces deux contrées de l'Isle sont moins mauvaises que les autres, mais elles ne valent pas grand chose. On y recueille assez de bled, mais gueres au-delà de ce qui est nécessaire à la subsistance des habitans du pays. L'huile qu'on y fait (& même en très-grande quantité) n'est rien moins que bonne

à manger. Elle seroit meilleure, si les habitans du pays savoient la faire, & qu'ils voulussent se donner la peine de cultiver leurs oliviers. Le vin que boivent les Corfes, n'est gueres bon non plus. Il est presque tout blanc. Ils en font peu de rouge. Les légumes & le fromage sont la principale nourriture de cette Nation. Leur pays est cependant bien peuplé de gibier & de bétail, sur-tout de chevres. Mais ils ménagent celles-ci pour avoir du fromage. Ils se font des habits du poil de ces animaux. A l'égard du gibier, ils en mangeroient volontiers, s'il ne devoit pas leur coûter quelques coups de fusil. Mais ils réservent leur poudre & leur plomb pour de meilleurs usages, selon eux.

Il n'y a point, dans cette Isle, de grands chemins : aussi on n'y voit point de voitures à roues. On y voyage par des sentiers qui disparoissent de temps en temps, parce qu'ils sont peu frayés. Les François avoient fait faire des routes qui menotent d'un lieu à un autre ; mais les Corfes, à qui il importe fort peu que les chemins soient bons ou mauvais, ont entièrement négligé ces facilités de communiquer les uns avec les autres. Au reste, malheureusement pour eux, ils ne se joignent que trop aisément. Il n'est point d'obstacle à leur vengeance.

Les Corfes labourent avec le fusil sur la charrue, & il vont à la Messe avec le fusil. Leur habillement consiste en une grande culotte qui leur descend fort bas, des guêtres d'étoffe, & une camifole ou est cousu un chaperon qui se termine en pointe, & qui est parfaitement semblable au capucron d'un Capucin. Ils ne font aucun usage, ni de chapeau, ni de perruque. Les femmes se parent aussi mauffadement que les hommes, mais elles ne sont point armées. La plupart vont nues pieds. Ce sont elles qui font le plus pénible, tant à la cam-

pagn  
hom  
& c'e  
coule  
Il  
vens.  
perbe  
Ordre  
Il y a  
cienn  
des S  
la Mis  
& Pau  
pice à  
Bastia  
dernie  
On  
toutes  
bitans.  
Doyen  
Pievan  
seul de  
(décime  
le Béné  
rente ;  
les temp  
Les c  
ceses ; f  
Nebbio  
leria ré  
dédiée à  
livres de  
vêque est  
drale est  
Vierge. I  
mille livr  
à San-Fi

pagne qu'à la maison. Presque tous les Corfes, hommes & femmes, sont vêtus de la même couleur, & c'est celle du poil de leurs chevres, qui est leur couleur favorite.

Il y a dans cette Isle un grand nombre de Couvens. Les Franciscains entr'autres y sont logés superbement. Le Couvent d'Aregno (qui est de cet Ordre) est un des plus beaux que l'on puisse voir. Il y a dans l'Isle, outre les Franciscains de l'ancienne Observance, des Récollets, des Capucins, des Servites, des Prêtres de la Congrégation de la Mission, & 2 Colleges de Jésuites, l'un à Bastia, & l'autre à Ajaccio. Les Dominicains ont un Hospice à Lora de Brando, à une lieue & demie de Bastia; & les Chartreux en ont aussi un dans cette dernière Ville.

On divise l'Isle de Corse en 68 *Pieves*, qui, toutes ensemble, contiennent environ 112000 habitans. Ces *Pieves* peuvent être comparées à nos Doyennés ou Archiprêtres de France. On appelle *Pievano* le Chef Ecclésiastique de la *Pieve*. Il jouit seul des droits, des honneurs & des émolumens (décimes) de la *Pieve*. Il est de ces *Pievans*, dont le Bénéfice rapporte jusqu'à 3 ou 4 mille livres de rente; mais cela doit s'entendre en denrées, & dans les temps où le commerce est ouvert.

Les 68 *Pieves* de l'Isle sont divisées en 5 Diocèses; savoir, 1 Alleria, 2 Mariana & Accia, 3 Nebbio, 4 Sagona, & 5 Ajaccio. L'Evêque d'Alleria réside à Cervione: son Eglise Cathédrale est dédiée à Saint Erasme. Ce Prélat jouit de 26 mille livres de rente. La Bastia sert de résidence à l'Evêque de Mariana & d'Accia. Son Eglise Cathédrale est sous le titre de l'Assomption de la Sainte Vierge. Les revenus de ce Prélat se montent à 20 mille livres. L'Evêque de Nebbio a établi son siege à San-Fiorenzo: son Eglise Cathédrale est dédiée

à la Sainte Vierge. Ce Prélat n'a pas plus de 6 mille livres de rente. L'Evêque de Sagona a trois résidences où il séjourne à son gré, savoir, Vico, Calvi & Calenzana. La Cathédrale de Vico est sous le titre de l'Assomption de la Sainte-Vierge. La Cathédrale de Calvi est dédiée à Saint Jean-Baptiste, & l'Eglise Collégiale de Calenzana est sous l'invocation de Saint Blaise. Ce Prélat jouit de 10 mil<sup>l</sup> livres de rente. L'Evêque d'Ajaccio réside dans la Ville de ce nom, & il jouit de 20 mille livres de rente.

3°. L'Isle de Capraia est fort petite. Elle n'a que 4 lieues de tour. Cette Isle ne produit que des chevres & du vin. Ses habitans font presque tous le commerce de l'Isle de Corse, dont ils ne sont éloignés que de 8 lieues. La Capitale est à 38 lieues de Gênes, à 7 de la Gorgone, & à 7 de Livourne.

Gênes, qui est la Capitale de la République de ce nom, est à 31 lieues de Turin, à 50 de Florence, à 40 de Livourne, à 38 d'Antibes, & à 200 de Paris. Long. 26°. 15'. 45". Lat. 44°. 25'. 00". C'est une grande & forte Ville, riche & bien peuplée, avec un Port aussi grand que sûr : on la nomme *la Superbe* à cause de la magnificence de ses Bâtimens, de ses Manufactures d'étoffes de soie, de damas, de velours, outre le marbre dont les montagnes voisines abondent.

Bastia est la Capitale de l'Isle & Royaume de Corse. Cette Ville est assez grande & bien bâtie. Elle contient 10 à 11 mille habitans. Son Port manque de profondeur d'eau, & par conséquent il ne peut recevoir que de petits bâtimens. La Bastia est à 22 lieues de Livourne, à 40 de Gênes, à 52 d'Antibes & à 311 de Paris. Long. 27°. 7'. 45". Lat. 42°. 38'. 50".

Le Gouvernement de la République de Gênes

est :  
 résid  
 tratic  
 à la  
 ou C  
 des  
 Le  
 doit  
 est a  
 teme  
 par 4  
 Palais  
 que  
 Seign  
 autor  
 audie  
 sées,  
 logen  
 seul d  
 le Sér  
 Ent  
 qu'il i  
 50 an  
 titre d  
 d'assez  
 eclat t  
 Le  
 letque  
 roqués  
 En ce  
 dit au  
 nité a  
 retourn  
 tivé à  
 ceurs &  
 pagnie  
 quitté l

est aristocratique, & le pouvoir de faire les Loix réside dans le Grand Conseil ou Senat. L'administration du Gouvernement est commise au Doge, à la Seigneurie, aux Colleges, & à l'Assemblée ou Conseil, qui est composé de la Seigneurie & des Colleges.

Le Doge est élu du corps des Sénateurs, & il doit résider dans le Palais de la République. Il est assisté par 8 Sénateurs qui gouvernent conjointement avec lui, avec titre de *Gouverneurs*, & par 4 *Procurateurs*, dont 2 logent avec lui dans le Palais Ducal, & ce corps est précisément celui que nous avons désigné plus haut par le nom de *Seigneurie*. Le Doge n'a par lui-même aucune autorité; il ne peut recevoir des visites, ni donner audience, ni ouvrir les lettres qui lui sont adressées, sinon en présence des 2 *Procurateurs* qui logent avec lui dans le Palais. Mais c'est à lui seul de proposer les matieres qui se délibèrent dans le Sénat ou dans le Conseil.

Entre les qualités que le Doge doit avoir, il faut qu'il soit né de légitime mariage, qu'il soit âgé de 50 ans, qu'il soit Noble Citoyen, & décoré du titre de Sénateur. Enfin il faut qu'il soit pourvu d'assez de talens & de facultés pour soutenir avec éclat une dignité si distinguée.

Le Gouvernement du Doge dure 2 ans, au bout desquels il se rend à l'Assemblée des Colleges convoqués, & il y depose les marques de sa dignité. En ce même lieu un Secrétaire de l'Assemblée lui dit au nom de la République: *Puisque votre Sérénité a fini son temps, que votre Excellence s'en retourne à son logis*. Il part sur le champ; & arrivé à la porte pour sortir, il remercie les Sénateurs & les *Procurateurs* qui lui ont fait compagnie pendant son gouvernement. Ensuite ayant quitté les vêtements de Doge, il prend ceux de

Sénateur & se retire en sa maison, jusqu'à ce que l'on examine son administration pour être approuvée ou censurée. Dans le premier cas, on le fait *Procurateur* à vie, & dans le second, il est puni à proportion de son manquement. Celui qui a déjà été élu Doge, peut l'être encore, mais seulement après une intervalle de 12 années.

Quelques jours après la renonciation du Doge, on procède à l'élection d'un autre; & , jusqu'à ce qu'elle soit faite, le Doyen des Sénateurs fait, en attendant, les fonctions de Doge, & en tient la place. Pour cette élection on convoque le Grand Conseil qui nomme 15 personnes réputées les plus capables & les plus dignes d'être élevées à cette dignité. On porte ensuite au Conseil secret la liste de 25 Candidats nommés, & là on réduit ce nombre à 6 seulement. Enfin cette seconde liste est présentée au Grand Conseil qui élit pour Doge un des 6 Nobles enregistrés, lequel doit être pris alternativement dans le vieux ou le nouveau Portique.

Aussi-tôt que le Doge est élu, on lui met la Couronne sur la tête & le Sceptre à la main. Mais le Doge n'est en effet qu'un ombre de Roi, puisque toute l'autorité réside dans le Grand Conseil. Il a cependant des soldats de garde, & il porte des vêtemens peu inférieurs à ceux des Têtes couronnées. Ceux dont il se sert dans les jours de cérémonie, sont une robe longue à l'antique de velours ou de damas cramoisi, avec un bonnet en pointe de la même étoffe. Il est aussi obligé de porter un rabat: on lui donne le titre de *Sérenité* ou d'*Illustissime Prince*, tout comme on donne aux Sénateurs celui d'*Excellence*, & à tout le Corps de la République, celui de *Sérénissime République de Gènes*.

C  
envi  
elle  
pres  
l'ent  
sister  
ques  
Répu  
mon  
peut  
bless  
mes  
avec  
le pl  
de ro  
L'E  
lution  
rens  
Marq  
nouve  
les G  
nemen  
Citoy  
des C  
des R  
Doges  
ment  
cratiqu  
ce piec  
Les  
publiq  
gouver  
par les  
du Roi  
munis  
pouvoir  
95 Cha



Cette République entretient en temps de paix environ 3 mille hommes de troupes réglées, mais elle peut, dans le besoin, composer de ses propres sujets une armée de dix mille hommes & l'entretenir. Les forces de mer des Génois ne consistent présentement qu'en 4 Galeres & en quelques grosses Barques armées. Les revenus de cette République sont assez médiocres, car à peine se montent-ils à 6 millions de nos livres; mais elle peut trouver de grandes ressources chez la Noblesse & les Marchands qui possèdent des sommes immenses. Ainsi on a coutume de dire, & avec raison, que la République de Gênes est l'Etat le plus pauvre, & que ses sujets sont les plus riches de toute l'Italie.

L'Etat de Gênes a souffert beaucoup de révolutions, & a été soumis successivement à différens Souverains. Il a été sujet aux François, au Marquis de Monferrat, au Duc de Milan, & de nouveau aux François. Dans les intervalles que les Génois n'étoient point sujets à des Gouvernemens étrangers, ils se choissoient parmi leurs Citoyens, des Comtes, des Consuls, des Prodestas, des Capitaines, des Gouverneurs, des Lieutenans, des Recteurs, des Réformateurs, & des Ducs ou Doges. Enfin, en l'année 1528, le Gouvernement se réduisit en forme de République aristocratique, & il s'est conservé jusqu'à présent sur ce pied.

Les Loix qui forment la constitution de la République de Gênes, & par lesquelles cet Etat se gouverne aujourd'hui, furent rédigées en 1576 par les Ambassadeurs du Pape, de l'Empereur, du Roi d'Espagne, autorisée par la République, munis par leurs Souverains respectifs de pleins pouvoirs à cet effet. Ces Loix sont divisées en 95 Chapitres, dont 24 concernent l'établissement



& les fonctions de la Rote ou Chambre Criminelle, & les 71 qui précèdent, appartiennent plus particulièrement à l'administration politique de l'Etat.

§. XXIX.

7. Du Grand-Duché de Toscane.

**L**A Toscane appartient au frere de l'Empereur actuel. Elle s'étend depuis le 27<sup>e</sup>. degré 35'. de longitude, jusqu'au 30<sup>e</sup>. degré 30'. & depuis le 42<sup>e</sup>. degré 20'. de latitude, jusqu'au 44<sup>e</sup>. degré 25'. Elle a 33 lieues de long, 35 de large, & 130 de circonférence. Elle est bornée au Nord par les Etats du Duc de Parme, par ceux du Duc de Modene, & par l'Etat Ecclésiastique ; au Sud par la mer Méditerranée, à l'Est encore par l'Etat Ecclésiastique, & à l'Ouest par la mer Méditerranée & par la République de Gènes.

L'air passé pour être tempéré & sain en Toscane. Il est cependant peu de Contrées en Europe où il soit plus pernicieux à la vue. Rien de plus commun que d'y voir des jeunes gens au-dessous de 30 ans, être obligés de se servir de lunettes, même pour marcher. Les sievres sont encore un fléau dont les Toscans, qui habitent sur les côtes de Siénois, ont bien de la peine à se garantir.

On recueille en Toscane quantité de grain & d'huile. Les vins y sont exquis, & les fruits délicieux. Il y a aussi beaucoup de bon pâtages. L'on y trouve des carrieres de marbre, d'albâtre, de porphyre, des mines de fer & d'argent.

Sous les derniers Grands Ducs de Toscane de

la ma  
l'em  
dont  
trois  
plus  
uille  
Galer  
on a  
nent  
font  
contre  
l'Arch  
Flo  
est à  
52 de  
19". L  
mée l

**C**  
Duché  
Ils s'éc  
tude,  
20'. de  
tion y  
1".  
10 de  
y a un  
Colleg  
Théarr  
2".

la maison de Médicis, ce pays rapportoit annuellement à son Souverain, sept millions de livres, dont la Ville & Port de Livourne fournissoient la troisieme partie. Aujourd'hui la Toscane rend plus de 15 millions par an. On peut lever 30 mille hommes de troupes dans cet Etat. Aux quatre Galeres qui servoient à protéger le commerce, on a substitué deux Vaisseaux de ligne qui séjournent dans le Port de Portoferraio, lorsqu'ils ne sont point employés. Ce Duché ayant été échangé contre la Lorraine, a été donné par l'Empereur à l'Archiduc son frere.

Florence, qui est la Capitale de la Toscane, est à 16 lieues de Livourne, à 50 de Gènes, à 52 de Rome, & à 273 de Paris. Long. 23°. 59'. 39". Lat. 43°. 46'. 30". Cette Ville est surnommée *la Belle*.

### §. X X X.

#### 1. Des Etats de l'Infant Duc de Parme.

**C**ES Etats composent le Duché de Parme; le Duché de Plaifance, & le Duché de Guastalla. Ils s'étendent depuis le 27e. degré 20'. de longitude, jusqu'au 29 degré 5'. & depuis le 44e. degré 20'. de latitude jusqu'au 44e. degré 53'. L'Inquisition y a été supprimée en 1769.

1°. Le Duché de Parme a 18 lieues de long & 10 de large. La Ville de Parme est fort belle; il y a une bonne Citadelle, une Université, un beau College, dit des Nobles; on y admire son grand Théâtre.

2°. Le Duché de Plaifance a 15 lieues de long

sur 12 de large, & ces deux Duchés ont ensemble environ 55 lieues de circonférence. L'air y est fort sain & tempéré, & le terroir très-fertile & très-agréable. Les eaux n'y sont point bonnes, sur-tout à Parme; aussi on n'y en boit gueres.

3°. Le Duché de Guastalla a 4 lieues de long, 2 ou 3 de large, & 9 de tour. C'est un bon pays, abondant en grains & en vins.

La Ville de Parme est à 13 lieues de Plaisance, à 10 de Crémone, à 12 de Mantoue, à 25 de Milan, à 12 de Modène, à 33 de Gênes, à 46 de Turin, & à 231 de Paris. Long. 28°. 8'. Lat. 44°. 41'.

L'Infant Duc de Parme retire de ses Etats 5 millions de livres par an. Ce Prince peut armer 7 à 8 mille hommes de ses sujets, & les entretenir en campagne. Sa Maison de Plaisance est à Colorno.

## §. XXXI.

### 9. Des Etats du Duc de Modène.

**L**es sont composés des Duchés de Modène, de Reggio & de la Mirandole, de la Principauté de Massa-Carrera, & de quelques autres Domaines moins considérables. Les 3 Duchés ont ensemble 24 lieues de long, 17 de large & 70 de circonférence. L'air y est sain & tempéré. Le terroir, qui qu'en partie montagneux, y abonde en vin, en huile, en fruits, &c. Le Duché de Modène est un Fief de l'Empire, qui doit tous les ans à l'Empereur une redevance de 4 mille écus.

La Principauté de Massa-Carrera est riche en

huile  
beau  
capal  
est à  
lieue  
La  
à 8  
Paris  
Le  
Depu  
Princ  
troup  
très-b  
pourr  
campa

**L**E  
lieues  
enclav  
& la P  
La ter  
& en  
chent  
Prover  
La l  
pire;  
dépend  
chef u  
d'entre  
charge

huile & en marbre très estimé, sur-tout pour le beau marbre blanc. C'est un pays délicieux, & capable de fixer un Philosophe. Massa-Carrera est à une demi-lieue de la mer, & à environ 25 lieues de Modène.

La Ville de Modène est à 12 lieues de Parme, à 8 de Bologne, à 18 de Mantoue, & à 245 de Paris. Long. 28°. 52'. 0". Lat. 44°. 34'.

Le Duc de Modène jouit de 6 millions de revenu. Depuis la paix d'Aix-la-Chapelle de 1748, ce Prince entretient sur pied six mille hommes de troupes réglées, parmi lesquelles on remarque un très-beau Régiment de Dragons. Ce Souverain pourroit facilement mettre 10 mille hommes en campagne & les entretenir.

§. XXXII.

10. *De la République de Lucques.*

**L**ES Etats de cette République n'ont que 12 lieues de long, 9 de large & 34 de tour. Elle est enclavée entre la Toscane, le Duché de Modène & la Principauté de Massa. L'air n'y est point sain. La terre y est fertile, principalement en pâturages & en huile très-déliçates. Mais ces huiles n'approchent pas à beaucoup près de la bonté de celles de Provence.

La République de Lucques est un Fief de l'Empire; son Gouvernement est aristocratique, & dépend d'un Conseil de 120 Nobles, qui a pour chef un Magistrat nommé Gonfalonier, choisi d'entre les Nobles, & qui n'est que 2 mois en charge, ainsi que les Conseillers qu'on lui donne

pour l'administration des affaires avec la participation du Conseil.

Lucques est à 4 lieues de Pise , à 9 de Livourne , à 15 de Florence , à 8 de Massa , & à 246 de Paris. Long. 28°. 11'. Lat. 43°. 45'.

Cette République entretient 3 ou 4 cents hommes de troupes réglées qui composent toute la garnison de sa Capitale. Elle envoie un petit détachement à Viareggio , où il y a un petit port qui ne reçoit gueres que des Felouques ou des Barques de moyenne grandeur. Quand les Errangers entrent dans Lucques , on leur ôte leurs armes que l'on ne leur rend que lorsqu'ils en sortent.

### §. XXXIII.

#### II. De la République de Saint-Marin.

**E**LLLE est enclavée dans le Duché d'Urbin ( qui dépend du Pape , ) & elle n'a que deux lieues de long sur une & demie de large. L'Etat de cette République , qui est sous la protection du Pape , ne comprend qu'une seule Ville , 2 Villages un peu considérables , & 5 autres de moindre force. Cette République est gouvernée aristocratiquement par deux Magistrats que l'on change deux fois par an.

Saint-Marin est à 4 lieues de Rimini , à 23 de Bologne , à 73 de Rome , & à 260 de Paris. Long. 30°. 40'. Lat. 44°. 16'.



C  
5. d  
& fa  
cote  
recu  
com  
les l  
Con  
en  
dan  
Con  
con  
ans  
C  
rébe  
de l  
L  
82  
de  
Mar  
35°  
P  
de l  
blef  
pate  
d'âg  
rése  
les  
& d  
E  
» S  
» le

## §. XXXIV.

## 12. De l'Isle de Malte.

CETTE Isle a environ 7 lieues de long, 4 ou 5 de large, & 20 de tour. L'air y est fort tempéré & sain. Le terroir y est peu fertile, à la réserve du coton, du miel & de quelques fruits qu'on y recueille. Il n'y a point de bêtes venimeuses. On y compte environ 51 mille ames, en y comprenant les habitans des deux petites Isles de Gozzo & de Comino, qui sont près de celle de Malte, & qui en dépendent. Il y a un Château & deux Forts dans l'Isle de Gozzo, un seul Fort dans celle de Comino. Cette Isle est un Fief de la Sicile, & en conséquence le Grand-Maître fait présenter tous les ans au Viceroy de Sicile un Faucon.

On parle à Malte les Langues Italienne & Bébére ou Africaine. Cette dernière est un dialecte de l'Arabe.

L'Isle de Malte est à 20 lieues de la Sicile, à 82 de Tunis, à 77 de Tripoli de Barbarie, à 90 de Palerme, à 320 de Constantinople, à 232 de Marseille, & à 228 de Paris. Long. 32°. 9'. 30". Lat. 35°. 54'. 00".

Pour être reçu dans cet Ordre, le plus illustre de la Chrétienté, il faut faire la preuve de Noblesse que l'on appelle de seize Quartiers du côté paternel & maternel, avoir 20 ans ou dispense d'âge, & être né de légitimes mariages, à la réserve des fils naturels des Rois & des Princes : les Chevaliers font vœu de chasteté, de pauvreté & d'obéissance.

En 1741, « le Grand-Maître de l'Ordre de » *Saint-Jean de Jérusalem* étant mort (à Malte, » le 15 Janvier), immédiatement après sa mort,

» le Conseil rompit le Sceau, suivant l'usage, on  
 » ferma la porte de la Ville, l'on procéda à l'élec-  
 » tion du Lieutenant du Magistère. Le jour sui-  
 » vant, on dressa la liste des Chevaliers qui pour-  
 » roient donner les voix dans l'élection, & elle  
 » fut affichée à la porte de l'Eglise de *Saint Jean*  
 » avec les noms de ceux qui, étant débiteurs de  
 » l'Ordre, étoient exclus du Conclave.

» Le 18, étant le troisieme jour après la mort  
 » du Grand-Maître, & par conséquent celui au-  
 » quel se devoit faire l'élection de son successeur,  
 » les Baillifs, les Commandeurs & les Cheva-  
 » liers de chacune des sept Langues qui compo-  
 » sent l'Ordre de Malte, se rendirent à l'Eglise  
 » de *Saint Jean*, & y entendirent la Messe du  
 » *Saint Esprit*. Ensuite chaque Langue s'étant re-  
 » tirée dans la Chapelle, excepté celle où le Lieu-  
 » tenant du Magistère avoit été tiré, & qui prit  
 » sa place dans la Nef de l'Eglise, elles choisirent  
 » trois Electeurs, qui furent les Baillifs de Gaïcon,  
 » de Labatie & de Tencin pour la Langue de *Pro-*  
 » *vence*; le Commandeur de Vogué, Lieutenant  
 » du Grand Maréchal de l'Ordre, & les Chevaliers  
 » de Bryon & du Bord pour la Langue d'*Auvergne*;  
 » le Baillif de Boccage, Grand-Hospitalier, le  
 » Baillif de Daval & le Commandeur de Rou-  
 » ville pour la Langue de *France*; les Baillifs de  
 » Querena & Cavalcanti, & le Commandeur Fra-  
 » conî pour la Langue d'*Italie*; le Baillif Pugo,  
 » Grand Sénéchal de l'Ordre, le Grand Prieur de  
 » Catalogne & le Commandeur de Monteleone  
 » pour la Langue d'*Aragon*; le Grand Prieur  
 » d'Allemagne & les Baillifs de Brandebourg, Che-  
 » raul & de Stadelle pour la Langue d'*Allemagne*;  
 » & les Baillifs Pinto & Paës, Portugais, & le  
 » Commandeur Duegnal, Castillan, pour la Langue  
 » de *Castille* & de *Portugal*.

C  
 elle.e  
 du G  
 22 lie  
 Melec  
 2 de  
 de Ga



» Les Langues ayant donné à ces Electeurs le  
 » pouvoir d'en élire trois autres pour représenter  
 » l'Angleterre, le Baillif de Saint Etienne d'Au-  
 » diça de Gironi, de la Langue d'Italie, le Com-  
 » mandeur Endberg, Lieutenant du Grand Baillif  
 » de la Langue d'Allemagne, & le Baillif Pinto,  
 » de la Langue de Castille & de Portugal, furent  
 » élus en cette qualité.

» Après que ces Electeurs furent assemblés dans  
 » le Conclave, ils procédèrent à la nomination  
 » du Triumvirat, qui fut composé du Comman-  
 » deur de Saint Maurice, Chevalier de Justice  
 » de la Langue d'Auvergne, du Commandeur Sylva,  
 » Prêtre, de la Langue de Castille & de Portugal,  
 » & du Commandeur de Frain, de la Langue de  
 » France.

» Les balotages se firent ensuite, selon la cou-  
 » tume, pour donner treize Adjoints au Trium-  
 » virat, & ces 16 nouveaux Electeurs élurent d'une  
 » voix unanime pour GRAND MAÎTRE DOM EMA-  
 » NUEL PINTO, Portugais, né en 1681, auquel  
 » a succédé François Ximenès de Texada, né le  
 » 14 Juillet 1704, élu Grand-Maître le 28 Janvier  
 » 1773 ».

### §. X X X V.

#### 13. De la République de Raguse.

**C**ETTE République n'est point en Italie, mais  
 elle est située en Dalmatie sur les côtes orientales  
 du Golfe de Venise. Elle s'étend, en terre-ferme,  
 22 lieues en longueur, & 3 en largeur. L'Isle de  
 Meleda, qui lui appartient, a 10 lieues de long sur  
 2 de large. Les petites Isles de Lagusta, de Gazza,  
 de Gazzola, &c. composent le reste du Domaine

de cette République. Elle paie tribut au Pape , aux Turcs & aux Vénitiens. Ses revenus fixes se montent, par an , à 400 mille livres ou environ. Elle entretient mille ou 12 cens hommes de troupes réglées. Son commerce est très-considérable , & il est d'autant plus assuré , que le Pavillon de Raguse n'a point à craindre d'avanie de la part d'aucun des Corsaires de Barbarie. Elle est gouvernée aristocratiquement par 60 Sénateurs , & fort sujette aux tremblemens de terre.

Raguse est à 50 lieues de Brundisi , à 115 de Venise , à 72 d'Ancone , à 43 de Barletta , à 186 de Constantinople , & à 372 de Paris. Long. 36°. 15'. Lat. 42°. 46'.

§. X X X V I.

14. *De la Principauté de Monaco.*

**E**LLLE est située sur les côtes de la Riviere de Gènes , entre Nice & Vintimille. C'est un pays délicieux & abondant en huile & en citrons.

La Ville de Monaco est bâtie sur un rocher aplati. Elle est très-bien fortifiée. Son port est très-sûr. Mento est une autre Ville de la Principauté. Il y a un très-beau chemin ( de deux grandes lieues de longueur ) qui mene de l'une à l'autre Ville. C'est le Prince regnant qui l'a fait faire. Ce Souverain a plusieurs magnifiques Palais dans ses Etats.

Monaco est à 9 lieues d'Antibes & à 257 de Paris. Long. 25°. 8'. Lat. 43°. 48'.

Cette Principauté est sous la protection de la France , qui y entretient garnison dans la Capitale.

## §. XXXVII.

15. *De la Principauté de Piombino.*

**E**LLLE est sur les côtes de la Toscane, & sous la protection du Roi des Deux - Siciles, qui y tient garnison dans la Citadelle. L'air n'y est point sain. On y fait un assez bon commerce de fer.

Piombino est à 4 lieues de Portolongone, à 18 d'Orbitello, à 15 de Livourne, & à 18 de Siéne. Long. 28°. 40'. Lat. 42°. 52'.

## §. XXXVIII.

*De la Lorraine & du Duché de Bar.*

**L**A Lorraine comprend le Duché de Lorraine, le Duché de Bar & les 3 Evêchés de Metz, Toul & Verdun qui y sont enclavés.

Le Duché de Lorraine a 40 lieues de long & 30 de large. Celui de Bar a 17 lieues de long & 14 de large. Ces deux Duchés sont contigus l'un à l'autre. L'air y est bon & tempéré. Les habitans y sont braves, laborieux & zélés pour la Religion Catholique. On y recueille du bled, du vin, du chanvre, du lin, &c. Il y a beaucoup de bois & de pâturages. Le gibier y est abondant. Il y a aussi des mines de fer, d'or, d'argent, de même que plusieurs salines.

Bar-le-Duc, qui est la Capitale du Duché de Bar, est à 15 lieues de Nancy & à 48 de Paris. Long. 22°. 49'. Lat. 48°. 40'. 38''.

Nancy est la Capitale de toute la Lorraine. Cette Ville est à 10 lieues de Metz, à 32 de Strasbourg, à 4 de Toul, à 35 de Befançon, & à 63 de Paris. Long. 23°. 51'. 33". Lat. 48°. 41'. 28".

Par le Traité de Vienne de 1736, les Duchés de Lorraine & de Bar ont été cédés au Roi de Pologne (Stanislas Leczinsky, ) mais sous la clause de réversion à la Couronne de France. Ce qui a eu lieu par la mort de ce Monarque.

Luneville, Maison de Plaisance des Ducs, a eu le titre de Comté dès le dixieme siecle. Remiremont est une Abbaye célèbre ; les Chanoinesse font tenues de faire preuve de grande Noblesse. Pombieres a des eaux minérales très-connues. Le feu Roi de Pologne y a fondé, en 1740, 12 places de Pauvres des deux sexes, pour y prendre les eaux. Les Juifs ont un Synagogue à Metz.

Les derniers Ducs de Lorraine ne retiroient gueres de leurs Etats que 4 ou 5 millions de livres, & ils entretenoient ordinairement 4 ou 5 mille hommes de troupes réglées. Ces Etats rapportent aujourd'hui environ 15 millions de livres par an. Les Duchés peuvent fournir jusqu'à 20 mille hommes de troupes.

## §. X X X I X.

### 1. De la Pologne.

LA Pologne est un Royaume électif. En y comprenant le Grand-Duché de Lithuanie, qui lui fut réuni en 1386, elle contient 220 lieues de long & 190 de large. Sa circonférence est de 680 lieues.

Elle s'étend depuis le 34e. degré de longitude jusqu'à 50e, & depuis le 46e. degré 5'. de latitude jusqu'à 56e. degré 25'. Elle est bornée, au Nord, par la mer Baltique & la Livonie; au Sud, par la Hongrie & la Moldavie; à l'Est, par la Russie, & à l'Ouest, par l'Allemagne. Mais ce Royaume a été bien diminué par le partage qui fut fait en 1772 de plusieurs Provinces limitrophes à la Hongrie, à la Prusse & à la Russie, entre ces Puissances respectives.

L'air y est froid, humide & peu sain. La terre y est très-fertile en toutes sortes de grains & en fruits. Il n'y a des vignes que sur les frontières de la Hongrie, & rarement les raisins y parviennent à une parfaite maturité. Les forêts y abondent en miel & en cire, & sont bien peuplées d'animaux de différentes especes. Les prairies y sont couvertes de bétail. Les montagnes n'y manquent pas de mines d'argent, de plomb, de cuivre, de fer, de sel, &c.

La Religion Catholique Romaine est, en Pologne, celle de l'Etat. L'on n'y élit point de Roi qui n'en fasse profession, mais on y souffre les Luthériens, les Calvinistes, les Juifs, &c.

La Langue Polonoise est un mélange d'Esclavon & d'Allemand. Beaucoup de Polonois parlent aussi Latin; & la Noblesse sçait de plus le François & l'Italien.

Warsovie, qui est la résidence des Rois de Pologne, est à 72 lieues de Breslaw, à 58 de Kœnigsberg, à 53 de Cracovie, à 60 de Dantzick, à 112 de Berlin, à 116 de Dresde, à 125 de Riga, à 211 de Saint-Petersbourg, à 315 de Moskow, & à 356 de Paris. Long. 38°. 45'. Lat. 52°. 14'.

Cracovie est la Capitale du Royaume. Sa Cathédrale est le lieu où l'on couronne les Rois, & celui de leur sépulture.

On divise la Pologne en 12 grandes Provinces , & on la subdivise en 32 Palatinats.

Les principales Rivieres de la Pologne sont, la Vistule, le Dnyeper, le Nyemen, la Duna, &c.

Le Roi de Pologne n'est point le maître de disposer des revenus de l'Etat. Ceux qui lui sont assignés pour l'entretien de sa Cour, peuvent se monter à 4 millions de livres par an. La Reine a 330 mille livres ou environ, pour son douaire & pour ses menus plaisirs.

Le Gouvernement est Monarchique - aristocratique. La Pologne a le titre de *Royaume*, mais le corps de l'Etat prend celui de *République*.

Le Roi est élu dans une Diète générale convoquée par l'Archevêque de Gnesne, qui est le Chef de la République pendant l'interregne. Cette Diète se tient en pleine campagne, à demi-lieue de Warsovie. Les seuls Nobles peuvent posséder les Charges & biens de l'Etat. Les Bourgeois, quelques riches qu'ils soient, ne peuvent posséder que des maisons dans leurs Villes; & des fonds de terre à une lieue à l'entour. Les Paysans sont pauvres & misérables, mais ils ne contribuent point aux charges de l'Etat. Les Gentilshommes dont ils dépendent ont droit de vie & de mort sur eux.

La Pologne & le Grand-Duché de Lithuanie, en réunissant leurs forces, peuvent mettre en campagne 140 mille hommes. La Lithuanie a son armée à part, avec ses Généraux indépendans de ceux de la Couronne : cette armée campe, agit, marche & prend ses quartiers séparément.

Quant aux Charges de l'Etat, la Lithuanie est tenue de fournir le tiers des Troupes de la Couronne, mais seulement le quart du revenu assigné au Roi.

Grodno est le lieu où s'assemblent les Diètes.

C  
E  
plus g  
de lo  
le 650  
L'air  
roir,  
d'y être  
pâtura  
/ La  
thérier  
ques d  
Mic  
Ville e  
bourg  
& à 3  
Goo  
Charg  
Croisé  
fut le  
guste,  
en 15

C  
E  
large,  
45' de



## §. X L.

## 2. Du Duché de Curlande.

**C**E Duché a 65 lieues de long & 35 dans sa plus grande largeur. Il s'étend depuis le 30e. degré de longitude jusqu'au 44e. degré 22'. & depuis le 65e. degré de latitude jusqu'au 57e. degré 40'. L'air y est humide, fort froid & peu sain. Le terroir, quoiqu'en partie marécageux, ne laisse pas d'y être fertile en bled, en lin, en chanvre & en pâturages. Il y a aussi beaucoup de bois.

La Religion dominante de ce Duché est la Luthérienne. On y parle la Langue Polonoise, à quelques différences près.

Mitaw est la Capitale de la Curlande. Cette Ville est à 8 lieues de Riga, à 109 de Saint-Petersbourg, à 115 de Warsovie, à 59 de Königsberg, & à 386 de Paris. Long. 41°. 45'. Lat. 56°. 40'.

Gottar Ketler, dit *Nessérat*, qui avoit quitté la Charge de Grand-Maître de l'Ordre Militaire des Croisés, pour embrasser la Religion Luthérienne, fut le premier Duc de Curlande, Sigismond-Auguste, Roi de Pologne, lui en donna l'investiture en 1561.

## §. X L I.

## Du Portugal.

**C**E Royaume a 120 lieues de long, 45 de large, & 230 de tour. Il s'étend depuis le 8e. degré 45'. de longitude jusqu'au 11e. degré, & depuis le



36e. degré 46'. de latitude jusqu'au 42e. degré. Il est borné au Nord, par la Galice ; au Sud & à l'Ouest, par l'Océan ; & à l'Est, par le Léon, l'Estremadure & l'Andalousie.

L'air y est sain & tempéré durant la plus grande partie de l'année, mais en Eté les chaleurs y sont extrêmes. L'Hiver y est fort pluvieux. Le terroir y est fort sec, montagneux & peu fertile en bled ; il abonde en vin exquis, en fruits délicieux, & en huiles peu délicates. On y nourrit quantité de vers - à - soie. Les chevaux y sont extrêmement vifs. L'on y trouve des mines d'or, d'argent, de fer, de plomb & d'étain, même du crystal, des rubis, des émeraudes, &c.

Les Portugais ont à-peu-près les mêmes mœurs & le même caractère que les Espagnols leurs voisins. Ils sont fort zélés pour leur Roi & pour la Religion Catholique Romaine, qui est la seule que l'on professe dans ce Royaume. L'Inquisition, dont le Roi s'est fait nommer Grand-Inquisiteur, est contenue actuellement dans des bornes qui, en tempérant l'autorité despotique de ce terrible Tribunal, a assujetti les jugemens portant condamnation de mort, à la révision de son Conseil. Ils sont bons Pilotes & bons Soldats. Le Gouvernement est Monarchique ; il est héréditaire aux filles & même aux fils naturels au défaut d'enfans légitimes : c'est une Princesse qui est actuellement sur le Trône.

La Langue Portugaise paroît plus douce que l'Espagnole dont elle participe. Elle n'a point, comme celle-ci, de *jota* ou d'*j* long, ni de *x*, qu'il faille prononcer du gosier ; & elle a quantité de mots qui approchent beaucoup du François.

Lisbonne est la Capitale du Portugal. Cette Ville, qui avoit été presqu'entièrement détruite par le tremblement de terre du premier Novembre

1755  
rebâti  
de S  
Lar  
Le  
Tage  
source  
Prov.  
Le  
2500

L  
contie  
165 de  
de lon  
51e. d

L'ai  
roit, y  
lens q  
betail  
On y  
y conf  
vend a

On  
des fru  
que ch  
café,  
Ces im  
de flo

1755, & par ceux qui sont arrivés depuis, a été rebâtie & est située à 106 lieues de Madrid, à 63 de Séville & à 387 de Paris. Long. 9°. 45'. Lat. 38°. 45'.

Les principales Rivieres de Portugal sont, le Tage, le Duero & le Minho, qui prennent leurs sources en Espagne. On divise ce Royaume en 6 Provinces.

Le Portugal a ordinairement sur pied ( en Europe ) 25000 hommes de troupes.

### §. X L I I.

#### *De la République des Provinces-Unies.*

**L**ES Etats de cette République ( en Europe ) contiennent 65 lieues de long, 38 de large, & 165 de tour. Ils s'étendent depuis le 20e. degré 53'. de longitude jusqu'au 34e. degré 43'. & depuis le 51e. degré 10'. de latitude jusqu'au 53e. degré 20'.

L'air y est humide, froid & mal-sain. Le terroir y est peu fertile, excepté en pâturages excellens qui nourrissent une prodigieuse quantité de bétail, principalement de vaches & de chevaux. On y fait de bons draps, de belles toiles, & on y construit grand nombre de vaisseaux que l'on vend aux étrangers.

On paye en Hollande impôt de tout, du bétail, des fruits, du sel, de chaque servante, de chaque cheminée, pour avoir droit de prendre du café, de boire du vin, & de brûler de la tourbe. Ces impositions rendent ordinairement 21 millions de florins par an; ce qui fait environ 45 millions

de nos livres. En temps de guerre, on fait monter les impôts encore bien plus haut.

Ces taxes, jointes à celles que la République établit sur les vaisseaux de ses Sujets qui commercerent aux Indes, & à ce qu'elle retire elle-même de ce commerce pour ses propres droits, lui rapportent annuellement plus de 60 millions de livres.

La République entretient (en Europe) en temps de paix, 33 mille hommes de troupes réglées, & 15 ou 20 vaisseaux de ligne. En temps de guerre, elle peut porter son armée de terre jusqu'à 100 mille hommes, & celle de mer à 40 ou 50 vaisseaux de ligne. En 1701, les Provinces-Unies avoient à leur solde 102 mille hommes de troupes de terre. On comprend aisément que ce nombre de troupes n'étoit point tout composé de Sujets de la République ; il s'en falloit même beaucoup. Il y a actuellement au service des Etats-Généraux, 10 mille Suisses, plusieurs Régimens d'Ecossois, plusieurs de Wallons, & un plus grand nombre encore d'Allemands.

La Compagnie des Indes Orientales de cette République a, à son service, 30 mille hommes de troupes, 166 vaisseaux en mer, & plus de 80 mille personnes qu'elle emploie aux Indes.

Le terrain de plusieurs Provinces de la Hollande est plus bas que la surface de la mer qui les inonderoit, si elle n'étoit arrêtée par des digues aussi dispendieuses que hardies.

Sept Provinces, qui forment chacune une République particulière, mais liées entr'elles par des Traités d'association, composent ce qu'on appelle la République des *Provinces-Unies*. On lui donne assez communément le nom de *Hollande*, parce que cette Province est la plus considérable de toutes. On appelle *Leurs Hautes Puissances, les Etats-Généraux*, l'Assemblée des Députés de chacune

des  
prin  
dien

La

form

Cen

vive

parti

Anal

Rom

de c

sans

La

mand

dent

beau

La

Etats

fadeu

de B

dres,

à 97

An

Capit

Répu

39. c

La

en r

avec

1609.

P'idé

Unies

nérale

qu'en

Munif

Le G

mixte

des sept Provinces. C'est cette Assemblée qui a la principale direction des affaires, & qui donne audience aux Ministres étrangers.

La Religion des Hollandois est la Prétendue Réformée. Il y a aussi parmi eux quantité de Juifs. Ceux-ci font grande figure en Hollande ; ils y vivent avec plus de liberté qu'en aucune autre partie de l'Europe. Il y a aussi des Luthériens, des Anabaptistes, des Sociniens & des Catholiques-Romains. Mais l'exercice public de la Religion de ces derniers n'y est que toléré. Les Eglises sont sans cloches & comme des salles.

La Langue Hollandoise est la même que la Flamande, à quelques différences près, qui la rendent plus pure & plus polie, & la Flamande a beaucoup de rapport avec la Langue Allemande.

La Haye, simple Bourg, qui est la résidence des Etats-Généraux des Provinces-Unies, des Ambassadeurs & des Ministres étrangers, est à 31 lieues de Bruxelles, à 12 d'Amsterdam, à 70 de Londres, à 235 de Vienne, à 100 de Hambourg, & à 97 de Paris. Long. 22°. 19'. Lat. 52°. 4'.

Amsterdam, grande & belle Ville, qui est la Capitale de la Province de Hollande & de toute la République, est à 109 lieues de Paris. Long. 22°. 39'. 00". Lat. 52°. 22'. 45".

La République des Provinces-Unies a commencé en 1579. Philippe IV, Roi d'Espagne, conclut avec elle une Treve de 12 ans à Anvers le 9 d'Avril 1609. Ce Prince reconnut dès-lors la liberté, l'indépendance & la souveraineté des Provinces-Unies. Mais cette République ne fut reconnue généralement pour un Etat libre & indépendant, qu'en 1648, par le premier article du Traité de Munster, entre l'Espagne & les Provinces-Unies. Le Gouvernement y est Aristo-démocratique ou mixte. La Révolution arrivée en 1747 a fait recon-

noître pour Stathouder ou Gouverneur Général, le Prince Guillaume de Nassau-Orange, & consentirent que le Stathoudérat fût permanent dans cette Maison, & héréditaire même aux filles.

Les bornes de cette République sont, au Nord, la mer d'Allemagne & la Principauté d'Ooest-Frise; au Sud, les Pays-Bas Autrichiens; à l'Est, l'Evêché de Munster, le Duché de Cleves & partie de celui de Gueldres; & à l'Ouest, la mer d'Allemagne.

### §. XLIII.

#### *De l'Empire de Russie.*

**C**ET Empire s'étend depuis le 41<sup>e</sup>. degré de longitude jusqu'au 205<sup>e</sup>. & depuis le 45<sup>e</sup>. de latitude jusqu'au 77<sup>e</sup>. On compte qu'il peut avoir 1400 lieues d'Orient en Occident, depuis l'extrémité la plus orientale de Kamtschatka jusqu'à l'extrémité la plus occidentale de la Livonie. La largeur du Midi au Septentrion est de 600 lieues, & sa circonférence d'environ 3800. Il est borné, au Nord, par la mer Glaciale; au Sud, par la petite Tartarie, la Géorgie, la mer Caspienne, la Tartarie indépendante, la Tartarie Chinoise & la Chine; à l'Est, par la mer qui sépare l'Empire de Russie du continent de l'Amérique; & à l'Orient, par la Suede, la mer Baltique & la Pologne.

L'air y est généralement très-froid, sur-tout vers le Nord, où l'on trouve des neiges & des glaces pendant 9 ou 10 mois de l'année. Vers le Midi il est un peu plus tempéré, & le Royaume d'Astracan se trouve à-peu-près sous le même climat que les Provinces de Lyonnois & de Bourgo-

gne : ce qui fait que l'on y recueille en abondance du bled & des fruits délicieux, sur-tout des melons. Mais ( quoiqu'en disent quelques Auteurs de Géographie, qui n'ont point vu, comme moi, ces Provinces) le raisin y parvient difficilement à une parfaite maturité, parce que le terrain y est trop gras & humide.

Le reste du terrain de ce vaste Empire est si entrecoupé de bois, de lacs & de marais, qu'il est presque stérile. Le meilleur commerce du pays consiste en cuirs de bœufs, d'élans & de vaches de Rouffy, en pelleteries fines, en zhanvre, en cire jaune, en miel & en mâts de navire.

Les Provinces d'Ingrie & de Livonie, conquises l'une & l'autre sur les Suédois au commencement de ce siècle, font un bon commerce de bled, dont elles abondent.

La Noblesse parle avec grace plusieurs Langues, & entr'autres la Françoisé, l'Allemande & l'Italienne. Elle s'applique avec beaucoup de succès aux Sciences; & l'on peut ajouter à sa louange, qu'elle ne le cède à aucune autre de l'Europe, soit dans l'art de la guerre ou de l'administration des affaires politiques.

La Religion Grecque est celle des Russiens. Ils ne reconnoissent pas le Pape. Ils communient sous les deux especes; ils ne connoissent point l'Extrême-Onction, ni le Purgatoire; leurs Prêtres se marient; une de leur plus importante dispute sur la Religion, est de déterminer si le signe de la croix se doit faire avec deux doigts ou avec trois. Il y a aussi dans ce vaste Empire des Catholiques-Romains, des Mahométans & des Idolâtres. Le Gouvernement y est despotique. La Couronne y est héréditaire même aux filles; mais le Souverain a droit de désigner dans sa famille celui ou celle qui doit lui succéder.



La Langue Russe participe de la Grecque & de l'Esclavonne. Elle est assez douce dans la prononciation.

Moskow est l'ancienne Capitale de l'Empire de Russie. Cette Ville est à 315 lieues de Warsovie, à 150 de Pultowa, à 185 d'Asoph, à 330 de Casan, à 380 d'Astracan, à 225 de Saint-Petersbourg, à 200 de Bender, autant d'Oczackou, à 350 de Constantinople, à 630 d'Isphahan, à 1200 de Pekin, & à 660 de Paris. Long.  $58^{\circ}$ .  $00'$ . Lat.  $55^{\circ}$ .  $36'$ .  $10''$ .

Saint-Petersbourg, à un quart de lieue de l'embouchure de la Newa, est la nouvelle Capitale de l'Empire de Russie, & elle est à 120 lieues de Stockholm, à 211 de Warsovie, à 168 de Koenigsberg, à 250 d'Archangel, à 216 de Coppenhague, & à 495 de Paris. Long.  $48^{\circ}$ .  $0'$ . Lat.  $60^{\circ}$ .  $0'$ .  $00''$ .

On divise l'Empire de Russie en Provinces d'Europe & en Provinces d'Asie. Celles-là sont au nombre de 45, & l'on ne compte que 9 des dernières. On subdivise encore plusieurs de ces Provinces en Gouvernemens particuliers.

L'Impératrice de Russie a actuellement sur pied environ 150 mille hommes de troupes réglées, 250 mille hommes de milices, & d'autres troupes enrégimentées. Ce qui fait en tout 400 mille hommes. La Marine de cette Princesse est composée d'environ 50 Vaisseaux de ligne, de 60 à 80 Galeres ou Bâtiments plats, pour servir au transport des troupes, de quelques Brûlots & d'un grand nombre de Brigantins.

Les revenus de l'Empire de Russie se montent, par an, à 110 millions de livres ou environ.



C  
large  
degr  
puis  
degr  
Nor  
la m  
par l  
L'  
L'hiv  
chale  
terre  
que p  
de m  
que l  
tion  
& de  
de re  
tres c  
La  
le Ro  
La  
tonne  
mune  
les pe  
La  
Gouv  
tienne  
la No  
Payfar  
Sto  
Les E



## S. XLIV.

*De la Suede.*

**C**E Royaume a 280 lieues de long, 200 de large, & 745 de tour. Il s'étend depuis le 29e. degré de longitude jusqu'au 40e. degré 30'. & depuis le 55e. degré 30'. de latitude jusqu'au 69e. degré 10'. Il est borné au Nord par la Laponie Norwegienne & la Laponie Russe; au Sud par la mer Baltique; à l'Est par la Russie, & à l'Ouest par la Norwege.

L'air y est extrêmement froid, mais fort sain. L'hiver y dure 9 mois, & l'été les 3 autres. Les chaleurs y sont quelque fois insupportables. La terre y est peu fertile en bled, mais elle ne manque pas de pâturages ni de bois. C'est un pays plein de montagnes & de lacs. Les principales denrées que l'on en tire sont des bois pour la construction des vaisseaux, du fer, du cuivre, du goudron & de fort belles pellereries. Il y a quantité d'ours, de renards, d'élans, d'aigles, de faucons, & d'autres oiseaux de proie.

La Religion Luthérienne est la dominante dans le Royaume de Suede.

La Langue Suédoise participe moins de la Teutonne que la Danoise. L'Allemande est fort commune en Suede, aussi-bien que la Françoisé, parmi les personnes de qualité.

La Couronne est héréditaire, même aux filles. Le Gouvernement est Monarchique, quoique l'on y tiennent les Etats généraux, qui y sont composés de la Noblesse, du Clergé, des Marchands & des Payfans.

Stockholm est la Capitale du Royaume de Suede. Les Eglises & les Palais y sont ordinairement cou-

verts de cuivre. Cette Ville est à 120 lieues de Coppenhague, à 100 de Dantzick, à 130 de Berlin, à 150 de Tornea, à 50 d'Abo, à 120 de Saint-Petersbourg, à 78 de Riga, & à 385 de Paris. Long. 37°. 5'. Lat. 59°. 20'.

La Suede est divisée en 41 Provinces & en 25 Gouvernemens généraux. Il n'y a point de riviere considérable dans ce Royaume. La Poméranie citérieure, l'Isle de Rugen, la Ville & le Port de Wismar en Allemagne, sont sous la domination de la Couronne de Suede.

On dit que ce Royaume peut entretenir 80 mille hommes de troupes réglées, & mettre en mer 50 Vaisseaux de ligne. En 1742, l'armée de terre de Suede, employée contre les Russes, étoit composée de vingt mille Fantassins, & de 13 mille Cavaliers, sans compter les Gardes du Roi, les Nobles & les Canonniers. L'armée de mer consistoit en 24 Vaisseaux de ligne & 20 Frégates, où il y avoit 22 mille hommes avec les Marelots. Par un Arrêt des Etats du Royaume, postérieur à ladite année, il a été résolu qu'en temps de guerre, la Flotte resteroit à 24 Vaisseaux de ligne, & que les forces de terre se monteroient à 64 mille hommes. Cependant au mois de Janvier 1757, l'armée de terre de cette Couronne n'étoit composée que de trente-six mille 179 hommes d'Infanterie, de 8 mille 24 de Cavalerie, & 2241 Dragons; ce qui fait en tout 46 mille 444 hommes. A ce nombre on doit ajouter le Corps de la Milice des Provinces.



**L**

à 75  
s'éter  
28e.

Il est  
Sud p  
l'Oue

L'a  
y est t  
les val  
tiffen  
de la  
charp

On  
gue Al  
Les Su  
parlen

La R  
Cantor  
Républ  
a son

Mais c  
qu'ils n  
noiffon  
tique. D  
mains,  
à-dire,

Les C  
mais ils  
Suisse c

## §. XLV.

## 1. De la République des Suisses &amp; des Grisons, &amp;c.

**L**E pays qu'habitent les Suisses & les Grisons à 75 lieues de long, 40 de large & 180 de tour. Il s'étend depuis le 23e. degré de longitude jusqu'au 28e. & depuis le 46e. de latitude jusqu'au 47e. 45'. Il est borné au Nord & à l'Est par l'Allemagne; au Sud par la Savoie, le Piémont & le Milanès, & à l'Ouest par la France.

L'air y est subtil & sain, mais froid. Le terroir y est fort montagneux & peu fertile, excepté dans les vallées où il y a d'excellens pâturages qui nourrissent quantité de vaches & de chevaux. On tire de la Suisse du beurre, des fromages, des bois de charpente & de construction.

On parle, dans la plupart des Cantons, la Langue Allemande, & dans quelques-uns la Françoisé. Les Suisses qui habitent sur la frontiere du Milanès, parlent Italien.

La République des Suisses est composée de 13 Cantons; ou plutôt ces 13 Cantons sont autant de Républiques particulières, puisque chaque Canton a son Gouvernement particulier & indépendant. Mais ces 13 Cantons sont tellement unis entr'eux, qu'ils ne forment plus qu'un Corps, que nous connoissons sous le nom de *Suisses* ou *Corps Helvétique*. De ces 13 Cantons, 7 sont *Catholiques-Romains*, 4 *Protestans*, les deux autres *Mixtes*, c'est-à-dire, mêlés de Catholiques & de Protestans.

Les Grisons ne sont point proprement Suisses, mais ils sont du nombre de leurs 12 Alliés. Les Suisses ont 13 Sujets, & ce sont autant de petites

Contrées particulieres. Les Alliés ont 4 Sujets, & les Grisons ont en outre un Allié particulier.

On ne donne point de Ville Capitale à la Suisse, parce que chaque Canton a la sienne particuliere. Les principales Villes de la Suisse sont Berne, Bâle, Lucerne, &c.

Berne est à 24 lieues de Genève, à 6 de Fribourg, à 8 de Soleure, à 28 de Besançon, & à 120 de Paris. Long.  $24^{\circ} 50'$ . Lat.  $46^{\circ} 54'$ .

Bâle est à 20 lieues de Strasbourg, à 22 de Besançon, & à 105 de Paris. Long.  $25^{\circ} 15'$ . Lat.  $47^{\circ} 55'$ .

Lucerne est à 9 lieues d'Altorf, à 4 de Schwitz, à 25 de Coire, à 17 de Soleure, & à 123 de Paris. Long.  $25^{\circ} 43'$ . Lat.  $46^{\circ} 55'$ .

Cur ou Coire est la Capitale du Pays des Grisons. Cette Ville est à 22 lieues de Constance, à 32 de Trente, à 28 de Bergame, à 42 de Bâle, & à 148 de Paris. Long.  $27^{\circ} 5'$ . Lat.  $46^{\circ} 55'$ .

Les Suisses commencerent à secouer le joug de la domination Autrichienne en 1308. Ils ne furent cependant reconnus pour Etat libre, que par les Traités de Westphalie de 1648. Ils n'entretiennent point ordinairement des troupes réglées sur pied; mais chaque Suisse est Soldat. Dès qu'un garçon est parvenu à l'âge de 16 ans, il est enrôlé & exercé à manier les armes. Au premier signal il doit se rendre au poste qui lui est assigné, ayant sur lui 4 livres de plomb, 2 livres de poudre, & des vivres pour 8 jours. Ses armes doivent être en bon état. Par ce moyen il y a toujours 39 mille hommes prêts à marcher au premier commandement. En 1712, il y avoit en Suisse 80 mille hommes sous les armes. On compte qu'il y a actuellement plus de 40 mille Suisses au service des différentes Puissances de l'Europe. Le Canton de Berne, le plus grand & le plus puissant, peut armer soixante mille

hommes. Le Gouvernement est Démocratique dans quelques Cantons, & Aristo - démocratique dans d'autres.

§. XLVI.

2. *De la République de Genève.*

**E**LLE ne comprend que la Ville de ce nom avec 11 Paroisses aux environs. La Ville de Genève fit, en 1536, un Traité de Combourgeoisie perpétuelle avec les Bernois, & en 1584, elle obtint l'alliance de Zurich. Genève est à 14 lieues de Chambery, à 22 de Sion, à 28 de Lyon, à 25 de Mâcon, à 28 de Châlons, & à 148 de Paris. Longit. 24°. 00'. Lat. 46°. 12'. Le Gouvernement est Démocratique.

§. XLVII.

1. *De la Turquie en Europe.*

**E**LLE est comprise entre le 35e. degré de longitude, & le 46e. & demi, & entre le 35e. degré de latitude & le 48e. & demi. Elle a au Nord la Hongrie, la Transilvanie & la Pologne; au Sud la mer Méditerranée; à l'Est la mer Noire & la Natolie; à l'Ouest la Dalmatie Vénitienne & la mer Adriatique. Sa longueur, du Midi au Septentrion, est de 250 lieues; & sa largeur, de l'Orient au Couchant, est de 180 lieues.

L'air y est généralement sain & tempéré. La terre y est très-fertile en grains, en pâturages, en huile, & en fruits délicieux. On y recueille quantité de raisins, mais on n'en fait pas beaucoup de vin, parce que les Turcs n'en boivent point: cependant on en fait assez pour les Chrétiens nationaux & pour les Etrangers, aussi-bien que pour les Juifs, qui sont répandus au nombre de plus de 150 mille dans les différentes Provinces de la Turquie d'Europe. La Morée abonde en soie. On tire beaucoup de laine de la Macédoine & de la Romanie.

Les Etrangers qui voyagent en Turquie, ou qui y négocient, se plaignent ordinairement bien moins des Musulmans, que de ceux qui ne le sont pas.

La Langue Turque est un dialecte de l'Arabe. La Grecque, mais fort corrompue, est beaucoup en usage dans la Turquie Européenne. L'Italienne y est commune parmi les personnes qui négocient ou qui sont dans les emplois. La Franque y est entendue de tout le monde. Celle-ci est un mélange d'Italien, de Provençal & de plusieurs autres Langues. Les Ministres étrangers se servent aujourd'hui de la Française pour communiquer au Grand-Visir les dépêches dont ils sont chargés, par rapport aux intérêts de leurs Cours respectives, relativement à ceux de la Porte Ottomane.

La Religion des Turcs est la Mahométane. On sçait que c'est un mélange de la Chrétienne & du Judaïsme. On n'ignore pas non plus qu'il y a en Turquie un très-grand nombre de Juifs & de Chrétiens de différentes sectes, indépendamment des Catholiques-Romains qui y vivent avec beaucoup de liberté; le Gouvernement y est despotique.

Le Souverain de la Turquie se nomme *Sultan*; on l'appelle communément *le Grand-Turc*, ou *le Grand Seigneur*. On lui donne le titre de *Hautesse* au lieu de celui de *Majesté*, & sa Cour se nomme

La Po  
la vie  
ordres  
droit  
Etats  
bon p  
aux C  
chaqu

Ma  
temen  
pour  
ou on

Les  
tant c  
sans d  
sont c  
que c  
& d'a  
Musti  
d'y en  
aumo

Le  
grand  
été à

Visir

Co

Europ

à 350

de Bé

& à

o'. oc

(L

la Tu

*La Porte.* Il est maître absolu & sans réserve de la vie, de l'honneur & des biens de ses Sujets: ses ordres sont au-dessus de toutes les Loix. Il est de droit héritier de tous les biens qui sont dans ses Etats, mais ils passent aux descendans sous son bon plaisir, & cette grace est accordée de même aux Grecs, en payant environ trois pour cent à chaque changement d'héritier.

Malgré le Despotisme, au moindre mécontentement, sur-tout quand les Janissaires s'en mêlent, pour ne point paroître lui désobéir, on le dépose ou on le met à mort.

Les Turcs peuvent avoir quatre femmes & autant de concubines que bon leur semble; les enfans des unes & des autres héritent également; ils sont obligés d'aller une fois en leur vie à la Mecque où Mahomet leur Prophète a pris naissance, & d'aller visiter son Tombeau à Médine; mais le Musti en dispense les Gens de Qualité, à condition d'y envoyer quelqu'un à leur place, & de faire des aumônes aux pauvres.

Le Musti, qui est le Chef de la Religion, a une grande autorité: les Sultans n'en ont pas toujours été à couvert. Le premier Ministre s'appelle *Grand Visir*.

Constantinople est la Capitale de la Turquie en Europe & de tout l'Empire Ottoman. Cette Ville est à 350 lieues de Moskow, à 330 de Rome, à 186 de Belgrade, à 292 de Vienne, à 585 d'Isphahan, & à 576 de Paris. Long. 46°. 33'. 30". Lat. 41°. 0'. 00".

(Voyez ci-après la Turquie d'Asie, & ensuite la Turquie d'Afrique.)





## §. XLVIII.

## 2. De la Moldavie.

**E**LLE a 80 lieues de long & 60 de large. Elle est située entre la Pologne & la Transilvanie, la Valachie & la petite Tartarie. C'est une Principauté dont le Souverain, que l'on nomme Hospodar ou Vaivode, est Tributaire du Grand-Seigneur, à qui il paye tous les ans pour hommage, 500 chevaux, avec 300 faucons. Quelquefois on convertit ce tribut en la somme de cent quatre-vingt mille livres. La Religion est la Chrétienne Grecque.

Jassy, qui est la Capitale de la Moldavie, est à 175 lieues de Constantinople, à 38 de Hermanstadt, à 35 de Targovitz, à 70 de Bender, à 164 de Vienne, & à 450 de Paris. Long. 44°. 55'. Lat. 47°. 36'.

## §. XLIX.

## 3. De la Valachie.

**C'**EST encore une Principauté qui est sous la protection du Grand-Seigneur. Elle est située entre la Transilvanie, la Hongrie, la Bulgarie & la Moldavie. Elle a 80 lieues de long & 50 de large. Le Souverain de la Valachie, à qui on donne également le nom d'Hospodar ou de Vaivode, paye son tribut en chevaux, ou la somme de cent vingt mille livres. La Religion est la Chrétienne Grecque.

Targowitz, qui est la Capitale de la Valachie, est à 75 lieues de Belgrade, à 140 de Constanti-

nople  
à 166  
40'. I

4. D

**L**A

80 en  
Noire  
la me  
péré,  
tout e  
gables  
gers.  
que le  
peupl  
On a  
Tarta  
le dép  
soit d

Bar  
Crime  
est à  
kou,  
30'. I

Les  
ment  
les pe  
dont  
reste

nople, à 40 d'Hermentstadt, à 60 de Temeswar, à 166 de Vienne, & à 452 de Paris. Long. 42°. 40'. Lat. 45°. 45'.

§. L.

4. *De la Petite Tartarie ou Précopite, ou de la Crimée alliée des Turcs.*

**L**A Crimée s'étend 200 lieues en longueur & 80 en largeur. Elle est située au Nord de la mer Noire, entre la Russie, la Pologne, la Moldavie, la mer Noire & la Circassie. L'air y est assez tempéré, mais peu sain. La terre y est très-fertile, surtout en bled. Les peuples y sont robustes & infatigables. Ils n'ont point d'humanité pour les Etrangers. Leur jalousie n'a point de bornes, non plus que leur lubricité. On ne connoît point d'autres peuples plus courageux, ni plus portés à la guerre. On appelle le Prince qui les gouverne le *Kam* des Tartares. Il est Vassal du Grand Seigneur, qui peut le déposer & en nommer un autre, pourvu qu'il soit de la famille des Kams.

Bascia-Seray est aujourd'hui la Capitale de la Crimée. Cette Ville (où le Kam fait sa résidence,) est à 170 lieues de Constantinople, à 100 d'Oczakou, à 187 de Jassy, & à 637 de Paris. Long. 52°. 30'. Lat. 45°. 30'.

Les Russes & les Polonois opposent ordinairement des Cosaques aux Tartares. Les Cosaques sont les peuples de l'Ukraine qui est un pays assez vaste, dont la plus grande partie obéit à la Russie, & le reste à la Pologne.

## DE L'ASIE.

**L'**ASIE, depuis Malaca, qui est la partie la plus méridionale de son continent, jusqu'au 73e degré de latitude Septentrionale, a plus de 1500 lieues, & elle en a 230 depuis le Détroit des Dardanelles, qui est le lieu le plus occidental, jusqu'aux extrémités les plus orientales du Kamtchatka. Elle s'étend depuis le 43e. degré de longitude jusqu'au 205e., & depuis le premier degré de latitude Septentrionale jusqu'au 77e. Mais en y comprenant les Isles de la Sonde & les Molucques, qui en dépendent, elle outre-passe la Ligne, ou l'Equateur, de 10 degrés ou environ vers le Midi. Elle est bornée au Nord par la mer Glaciale, au Sud par la mer des Indes, à l'Est par la mer du Sud, & à l'Ouest par la Russie, la Turquie d'Europe, la mer Méditerranée, l'Egypte & la mer Rouge.

L'Asie produit du bled, du riz, du vin, des fruits excellens, des plantes, des simples & quantité d'épisséries, comme poivre, gingembre canelle, cloux de girofle, muscade, &c. On en tire aussi de l'or, de l'argent, des perles, des pierreries, de l'hyvoire, de la porcelaine, du vernis, des tapisseries, des étoffes de soie, du café, de l'encens, du thé & de la rhubarbe.

Les Asiatiques en général sont fort sensuels, olifs & effeminés, à l'exception de quelques Monragnards & des Tartares. Ils sont blancs, mais il y en a beaucoup d'olivâtres & de presque noirs. Ils ont, pour la plupart, moins de feu que nos Européens, & que les Africains.

Les quatre principales Religions trouvent des Sectateurs en Asie, la Mahométane, la Juive & la Payenne y sont beaucoup plus étendues que la Chrétienne. Les Hollandois y ont répandu la Secte

de C  
On  
Schif  
Coph  
C'  
Seign  
tous n  
Il y  
le no  
pienn  
circui  
Tigre  
Gang  
Jaune  
ne ; l  
Les  
la Ta  
nienn  
Cete  
l'on pa  
L'A  
la Pers  
le Mog

So

Tr

1. Du

2. De

3. Du

T

1. De

de Calvin dans les Places où ils ont pu s'établir. On trouve de plus en Asie beaucoup de Grecs Schismatiques, des Jacobites, des Nestoriens, des Cophes, des Arméniens, des Maronites, &c.

C'est en Asie qu'est né le premier homme; Notre Seigneur y a aussi pris naissance, & y a accompli tous nos Mystères.

Il y a en Asie un Lac assez grand pour mériter le nom de Mer, aussi l'appelle-t-on *la Mer Caspienne*: elle a plusieurs centaines de lieues de circuit. Les principaux Fleuves de l'Asie sont le Tigre & l'Euphrate dans la Turquie en Asie; le Gange & l'Inde dans l'Inde; le Hoan ou la Riviere Jaune; & le Kian ou la Riviere Bleue, dans la Chine; l'Oby, le Lena & le Jenisca dans la Tartarie.

Les Langues générales de l'Asie sont, l'Arabe, la Tartare, la Chinoise, la Japonoise, l'Arménienne, la Malabare, la Guzarate & la Malayoise. Cette dernière est la plus belle des Langues que l'on parle aux Indes Orientales.

L'Asie comprend la Turquie d'Asie, l'Arabie, la Perse, la Géorgie, la Grande Tartarie, la Chine, le Mogol, l'Inde & les Isles.

*Il y a en Asie,*

**SOUVERAINS.**

*Capitales.*

*Trois Empereurs.*

- 1. Du Mogol. . . . . Cha - Gean - Abad ou Delhi.
- 2. De la Chine. . . . . Pekin.
- 3. Du Japon . . . . . Yedo.

*Trente-un Rois.*

- 1. De Perse. . . . . Ispahan.

## S O U V E R A I N S .

## Capitales.

- |     |                       |                |
|-----|-----------------------|----------------|
| 2.  | D'Aden ou de Mocka.   | Aden.          |
| 3.  | Du Grand Yemen.       | Aman-Zirifdin. |
| 4.  | D'Achem. . . . .      | Achem.         |
| 5.  | D'Aracan. . . . .     | Aracan.        |
| 6.  | D'Ava. . . . .        | Ava.           |
| 7.  | De Barantola . . . .  | Barantola.     |
| 8.  | De Borneo. . . . .    | Borneo.        |
| 9.  | De Balch . . . . .    | Balch.         |
| 10. | De Calicut. . . . .   | Calicut.       |
| 11. | De Camboye . . . .    | Camboye.       |
| 12. | De Cochinchine. . .   | Cochin.        |
| 13. | De Corée. . . . .     | Kehué.         |
| 14. | De Corang. . . . .    | Sior.          |
| 15. | De Candi. . . . .     | Dilige.        |
| 16. | De Corcang. . . . .   | Corcang.       |
| 17. | De Fartach. . . . .   | Fartach.       |
| 18. | De Golconde . . . .   | Heiderabad.    |
| 19. | De Laos. . . . .      | Langione.      |
| 20. | D'Imierette . . . .   | Cotaris.       |
| 21. | De Mingrelie . . . .  | Akalzike.      |
| 22. | Des Isles Mald. . . . | Mâle.          |
| 23. | De Macassar. . . . .  | Macassar.      |
| 23. | De Pegu. . . . .      | Pegu.          |
| 25. | De Samarcand. . . .   | Samarcand.     |
| 26. | Du Grand Thibet. . .  | Potala.        |
| 27. | Du Petit Thibet. . .  | Eskerdow.      |
| 28. | Du Tunquin. . . . .   | Checo.         |
| 29. | De Visapour. . . . .  | Visapour.      |
| 30. | De Ternete. . . . .   | Malayo.        |
| 31. | De Siam. . . . .      | Siam.          |

*Un Chérif.*

- |    |                     |            |
|----|---------------------|------------|
| 1. | De la Mecque. . . . | La Mecque. |
|----|---------------------|------------|

*Quatre Emirs ou Cheïks.*

1. De Vodana. . . . . Vodana.
2. De Mascalat. . . . . Mascalat.
3. De Lapfa. . . . . Lapfa.
4. D'El - Catif. . . . . El - Catif.

*Un Souverain Prêtre des Tartares Payens, qu'on appelle le Dalai-Lama. Il réside dans le Tangué ou Thibet, & on dit qu'il a 20 mille Lamas ou Prêtres au-dessous de lui.*

## S. I.

*De l'Arabie.*

**C'**EST une presqu'Isle qui s'étend depuis le 52e. degré de longitude jusqu'au 77e. & depuis le 13e. de latitude jusqu'au 35e. Elle est bornée au Nord, par la Terre-Sainte, la Syrie, l'Euphrate & le Golfe Persique; à l'Est & au Sud, par l'Océan, & à l'Ouest par la Mer Rouge. Elle a 600 lieues de long & 400 de large. On la divise en trois parties, 1 la Pétrée, 2 la Déserte, & 3 l'Heureuse.

L'air y est généralement fort chaud & sec, mais assez sain. Le terroir est presque stérile dans l'Arabie Pétrée, & il y a quelques pâturages dans l'Arabie déserte, & quoiqu'elle soit entrecoupée de montagnes & de sablons stériles, on ne laisse pas d'y voir quantité de moutons & de chameaux. Mais l'Arabie Heureuse est un des plus beaux & des meilleurs pays du monde. On tire de l'Arabie des dattes, des aromates, de l'encens, des drogues, des simples, des perles, du corail & du café, qui est le meilleur que l'on connoisse.

Les Arabes sont de la moyenne taille, maigres

& fort basanés. Ceux de la campagne sont presque tous voleurs ; mais ceux qui habitent dans les Villes, s'adonnent au commerce & aux sciences, & principalement à l'Astronomie & à la Médecine.

Les Arabes sont Mahométans : il y a cependant parmi eux quelques Chrétiens, & beaucoup de Juifs.

La Langue Arabe est aussi étendue que la Mahométane.

L'Arabie est partagée entre le Grand-Seigneur, le Chérif de la Mecque, le Roi d'Aden, & entre plusieurs Emirs ou Xeiqs, qui sont des Princes moins puissans, dont les uns sont Tributaires du Grand Seigneur, & les autres sont indépendans.

Les Etats de l'Emir ou Chérif de la Mecque ont 230 lieues de long & 100 de large ; ils sont situés dans l'Arabie Heureuse.

Le Royaume d'Aden & de Moka, formé depuis quelques années par un Prince qui s'est entièrement soustrait à la domination Ottomane, s'étend 300 lieues en long & cent en large. Il est aussi dans l'Arabie Heureuse.

Hérac est la Capitale de l'Arabie Pétrée, à 80 lieues du Caire. Long.  $53^{\circ} 30'$ . Lat.  $28^{\circ} 30'$ .

Anach, sur l'Euphrate, est la Capitale de l'Arabie Déserte, à 50 lieues de Bagdad, & à 100 de Tripoli de Syrie. Long.  $60^{\circ} 20'$ . Lat.  $33^{\circ} 25'$ .

Sanaa est la Capitale de l'Arabie Heureuse, à 50 lieues d'Aden, & à 120 de la Mecque. Long.  $64^{\circ}$ . Lat.  $14^{\circ} 58'$ .

La Mecque (patrie de Mahomet) est dans l'Arabie Heureuse, à 10 lieues de la Mer Rouge, à 200 d'Aden, à 150 de Moka, à 91 de Médine, à 641 de Constantinople, à 150 de Jérusalem, à 240 du Caire, & à 998 de Paris. Long.  $58^{\circ} 30'$ . Lat.  $21^{\circ} 45'$ . Cette Ville est aussi grande que celle de Marseille. C'est la Capitale des Etats du Chérif.



La Ville de Médine, où est le tombeau de Mahomet, est aussi dans l'Arabie Heureuse, & également dans les Etats du Chérif de la Mecque, & 91 lieues plus près du Caire & de Paris. Long. 57°. 30'. Lat. 25°.

Moka, sur la Mer Rouge, où se fait un grand commerce de café qui est le plus renommé, & que l'on appelle le Café du Levant, est à 150 lieues de la Mecque, à 80 d'Aden, à 380 du Caire, à 500 de Goa, & à 1138 de Paris. Long. 62° Lat. 14°.

§. I I.

*De l'Arménie.*

**L**LE est bornée, au Nord, par la Géorgie; au Sud, par le Diarbekir; à l'Est, par le pays des Curdes, & à l'Ouest, par l'Aladulie, Province orientale de la Turquie d'Asie. Elle a 260 lieues de long & presqu'autant de large. C'est un pays délicieux. L'air y est bon, sain & tempéré. L'Euphrate arrose ses campagnes: on y recueille des fruits, du vin, de la soie, &c. mais fort peu de grain. Il y a aussi quelques mines d'argent & de cuivre. L'on y trouve de belles fourrures, des noix de galle & de la garance.

Les Arméniens sont Chrétiens, & suivent l'hérésie de Dioscore qui fut condamné au Concile général de Calcédoine en 451. Ils sont simples, sans façon & fort adonnés au commerce. Ils parlent plusieurs Langues, & l'Arabesque est fort familière parmi ceux de cette Nation qui négocient.

L'Arménie s'étend depuis le 56°. degré jusqu'au 60e. de longitude, & depuis le 37e. jusqu'au 42e. de

latitude. Ainsi elle est à-peu-près entre les mêmes paralleles que l'Espagne. Elle est partagée entre les Turcs & les Persans, & entre quelques Princes indépendans qui se maintiennent dans la possession de leurs Etats, à cause des montagnes qui en rendent l'accès extrêmement difficile.

Erzerum est la Capitale de l'Arménie pour les Turcs, à 300 lieues d'Ispahan, à 385 de Constantinople, à 55 de Trébifonde, à 80 d'Erivan, à 350 d'Astracan & à 863 de Paris. Long. 57°. 50'. Lat. 40°. 0'.

Erivan est la Capitale de l'Arménie pour les Persans, à 220 lieues d'Ispahan, à 365 de Constantinople, & à 943 de Paris. Long. 63°. 15'. Lat. 40°. 20'.

Berlis est la meilleure Ville que l'on connoisse dans les Etats des Princes indépendans. Elle est à 80 lieues d'Erivan, à 95 d'Erzerum, à 200 d'Ispahan, à 390 de Constantinople, à 968 de Paris. Long. 60°. 10'. Lat. 37°. 20'.

### §. III.

#### *De la Chine.*

**C**E vaste Empire s'étend depuis le 114e. degré de longitude jusqu'au 147e. & demi, & depuis le 21e. degré de latitude jusqu'au 43e. Il a 680 lieues de long, 440 de large & 1700 de tour, sans y comprendre la partie de la Tartarie, ni les Isles qui en dépendent.

La Chine est bornée au Nord par la Grande Tartarie; à l'Est par la mer; au Sud par la Cochinchine & par la mer; & à l'Ouest par le Grand-

Thi  
un p  
mili  
grain  
y vi  
d'au  
de p  
gemb  
de b  
la so  
d'arg  
belles  
Les  
large,  
le tei  
font r  
politie  
comm  
décidé  
assurée  
d'être  
mal-pr  
& gran  
toutes  
L'Id  
dernier  
120 mi  
mille li  
La L  
lettre fa  
apprend  
La N  
mérite,  
dans la  
ignoble,  
L'Exéc  
c'est un

Thibet & par d'autres Etats peu connus. L'air y est un peu froid vers le Septentrion, tempéré vers le milieu, & un peu chaud vers le Midi. Tous les grains & tous les fruits que nous avons en Europe y viennent en abondance, & il y croit beaucoup d'autres fruits que nous n'avons point. On en tire de plus du sucre, du sel, du camphre, du gingembre, du musc, de l'or, de l'argent, du thé, de beaux vernis, de la porcelaine très-estimée, de la soie, du coton, &c. Il y a quelques mines d'or & d'argent. On fait à la Chine de toutes sortes de belles étoffes & de très-belles porcelaines.

Les Chinois ont la taille médiocre, le visage large, les yeux fort petits, le nez un peu court, le teint olivâtre & la démarche droite & fiere. Ils sont magnifiques en leurs habits, civils, spirituels, politiques & industrieux. Ils sont versés dans le commerce & dans les Sciences. Ils ont un goût décidé pour les Mathématiques qui est une voie assurée pour faire fortune chez eux. On les accuse d'être extrêmement orgueilleux, avares, jaloux, mal-propres en leur manger, lents à se résoudre, & grands formalistes. On y boit chaud le vin & toutes les liqueurs.

L'Idolâtrie est la Religion de la Chine; mais les dernières relations nous assurent qu'il y a plus de 120 mille Chrétiens. Il y a une cloche qui pèse 120 mille livres.

La Langue Chinoise est hiéroglyphique; chaque lettre fait un mot. Elle est extrêmement difficile à apprendre, & encore plus à prononcer.

La Noblesse s'acquiert par la science & par le mérite, sans avoir égard à la naissance, si ce n'est dans la Famille Royale. Avoir la tête tranchée est ignoble, être pendu est le supplice des Grands. L'Exécuteur de la Justice est respecté & honoré: c'est un Militaire.

On fait monter le nombre des habitans de la Chine, hommes seuls ou mâles, à 59688364 ; & le total à plus de deux cens millions d'âmes distribuées en 10 millions 128 familles.

Un Chinois qui voudroit garder le célibat seroit deshonoré & chassé. Quand il a assez de filles, & qu'il lui en naît qu'il ne peut pas élever, il a droit de noyer les dernières venues, si personne ne les veut prendre.

L'écriture Chinoise est de haut en bas, & de droite à gauche : au lieu de plumes on se sert de pinceaux.

La fameuse muraille qui borne la Chine au Septentrion & au Couchant, est longue de 500 lieues, en y comprenant les montagnes qu'elle joint. Elle est haute de 45 pieds & épaisse de 18 ou 20. On sçait cependant qu'elle a plus de réputation que d'utilité, puisqu'elle n'a pas empêché les Tartares de Nieuché de faire la conquête de la Chine. Ils y regnent depuis 1644.

L'Empire de la Chine subsiste depuis plus de 4000 ans sans interruption. On le divise en 16 grandes Provinces. Elles sont presque toutes arrosées par de grandes rivières.

Pekin est la Capitale de la Chine, elle est trois fois plus grande que Paris, & elle contient deux millions d'habitans. Les rues n'y sont point pavées, elles sont fort droites, très-larges, très-longues, & bordées de riches boutiques, à 200 lieues de Nanquin, à 400 de Quangcheu ou Canton, à 670 de Yedo, Capitale du Japon, à 585 de Manille, à 700 de Delhi, à 1200 de Moskow & à 1863 de Paris (par terre.) Long. 134°. 16'. 30". Lat. 39°. 54'. 0".



**E**  
per  
PÉE  
No  
tud  
rud  
210  
mai  
pro  
recu  
nou  
cast  
**L**  
tout  
les r  
gie  
font  
rails  
de P  
nes  
cité  
**O**  
aussi  
Rom  
La  
gneu  
ques  
Le C  
Gurie  
prote  
font  
recon

## §. I V.

## 1. De la Géorgie.

**E**LLÉ est bornée au Nord par la Russie & la petite Tartarie ; au Sud par l'Arménie & la Perse ; à l'Est par la Mer Caspienne ; & à l'Ouest par la mer Noire. Elle s'étend depuis le 58e. degré de longitude jusqu'au 65e. & depuis le 38e. degré de latitude jusqu'au 46e. Elle a 280 lieues de long & 210 de large. L'air y est assez tempéré & sain , mais un peu plus froid qu'en Arménie. La terre y produit des grains , des fruits , & du vin. On y recueille aussi quantité de cire & de miel : on y nourrit des vers à soie. On y trouve des peaux de castors & de martres.

Les Géorgiens sont bien faits , mais adonnés à toutes sortes de vices ; leur figure avantageuse ne leur rend que plus méprisables. Les femmes de Géorgie sont d'une beauté extraordinaire , mais elles ne sont pas moins vicieuses que les hommes. Les Serrails du Grand-Seigneur & ceux du Sophi ou Roi de Perse tirent leur plus bel ornement des Géorgiennes qui y habitent. Elles n'ont cependant ni la vivacité ni les graces des belles Grecques.

On suit en Géorgie la Religion des Grecs. Il y a aussi des Mahométans & quelques Catholiques-Romains.

La Géorgie est pattachée entre le Grand-Seigneur , le Roi de Perse , la Russie , & entre quelques Peuples & Princes libres & indépendans. Le Caket & le Carduel obéissent à la Perse ; le Guriel , l'Imirette & la Mingrelie , sont sous la protection du Grand Seigneur ; la Circassie ( où sont les plus belles femmes de toute la Géorgie ) reconnoît l'Impératrice de Russie , &c.

Teflis est la meilleure Ville de la Géorgie, à 80 lieues d'Erivan, à 50 de Terki, Capitale de la Circassie Russe, à 470 de Constantinople, à 180 de Kafa, à 225 d'Astracan, & à 1048 de Paris. Long. 63°. 50'. Latit. 43'. 0".

§. V.

*De l'Inde ou Indostan.*

**O**N entend par ce nom, 1°. l'Empire du Grand Mogol, 2°. la presqu'Isle Occidentale en-deçà du Gange, & 3°. la presqu'Isle Orientale au-delà du Gange. Cette partie de l'Asie s'étend depuis le 83c. degré de longitude jusqu'au 128c, & depuis le premier de latitude jusqu'au-delà du 25c.

1. *De l'Empire du Grand-Mogol.*

**I**L a 560 lieues de long, 430 de large & 1800 de tour. Il s'étend depuis le 83c. degré de long. jusqu'au 108c, & depuis le 13c. de latitude jusqu'au 31c. Il est borné au Nord par la Bückarie & le petit Thibet, le Royaume d'Ava & l'Océan, & à l'Ouest par la Perse & l'Océan.

L'air y est assez tempéré & sain pendant la plus grande partie de l'année, mais en Été les chaleurs y sont extrêmes. Le terroir y est fertile en denrées nécessaires, utiles & agréables. On y recueille principalement du riz, du millet, des citrons, des grenades, des figues, des oranges, de la soie, du coton, des noix d'Inde ou cocos, &c. Il y a aussi quantité d'éléphants, de dromadaires, de rhinoc-

ros, de chameaux, de buffes, d'élans, de lions, de tigres, de panthères, de singes, &c. On y trouve des mines d'or, d'argent, de diamans, de pierres, &c. Les revenus annuels de l'Empereur se montoient, il y a quelques années, à 580 millions de fixe du Domaine, & pour le moins autant des parties casuelles; mais les choses ont bien changé de face depuis la visite de Tamas Kouli Kan.

Les Mogols sont d'assez belle taille, mais basanés. Ils ne manquent pas d'esprit. Ils sont affables envers les Etrangers; mais ils sont aussi fort intéressés, fainéans, mauvais soldats & extrêmement voluptueux.

Leur Religion est la Payenne, mêlée de Judaïsme & de Mahométisme. L'Empereur régnant est Mahométan de la Secte d'Osman.

La Langue des Mogols est l'*Arabe*, pour la Religion & les Sciences. Aux environs de Goa on parle la *Carabine*. La *Guzarate* est entendue de presque tous les Mogols qui s'appliquent au commerce.

L'Empereur du Mogol peut mettre en campagne jusqu'à 1200 mille hommes. Il a toujours 20 Rois vassaux à sa Cour.

Delhi ou Cha-Gean Ahad est la Capitale de l'Empire du Mogol, à 550 lieues d'Ispahan, à 40 d'Agra, à 250 de Goa, à 740 de Camboye, à 400 de Pondicheri, à 400 d'Ormus, à 540 de Pégu, à 696 de Siam & à 1720 de Paris (par terre.) Long. 94°. 14'. Lat. 28°. 2'. L'Empereur y a un superbe Palais d'une demi-lieue de tour.

On divise l'Empire du Mogol en 19 Gouvernemens Généraux.





2. *De la presqu'Isle Occidentale de l'Inde en-deçà du Gange.*

**C**ETTE presqu'Isle a 280 lieues du Midi au Septentrion, & 335 de l'Orient à l'Occident dans sa plus grande largeur. La partie la plus Méridionale est à 8 degrés de latitude, & la plus Septentrionale à 25°.

L'air y est fort chaud & les Peuples y sont extrêmement basanés. Le terroir y est très-fertile en tout ce qui est nécessaire à la vie. Il y a des mines de diamans. Sur les côtes on pêche des perles fort estimées.

Les Habitans de cette presqu'Isle sont fort grossiers, ignorans & fainéans; il n'y a parmi eux que les Esclaves qui travaillent. Ils sont pour la plupart Mahom'ans ou Payens. Les Européens y ont fait quelques Chrétiens sur les côtes; les Juifs s'y sont établis en quelques endroits.

On parle dans cette presqu'Isle les Langues Malabare & Guzarate.

*Division de cette presqu'Isle.*

1. *Du Royaume de Visapour.* Il a 120 lieues de long, 95 de large. Les Portugais en possèdent une partie; le reste est soumis à l'Idalcan ou Roi de Visapour, qui est tributaire du Grand-Mogol. Ce pays est assez fertile; il abonde en soie & en coton. Il y a aussi quelques mines de diamans. Visapour en est la Capitale, à 40 lieues de Goa, à 660 d'Is-pahan, à 310 de Delhi, à 150 de Pondicheri & à 1788 de Paris (par terre.) Long. 94°. Lat. 17°. 30'. Les Marattes forment une Nation, Puissance qui a pour Chef Hader-Ali Kan, Grand Guerrier, qui ne s'est fait connoître que dans la

guer  
& le

2.

Ils  
Prin  
riche  
en ho  
son c

40 m

700

pour

1688

Heid

3.

conti

Pays

par la

l'on y

ce Pa

& le

çois,

ont d

qu'ils

cheri

de Pa

4.

de ce

lieues

vre,

coton

meille

reste

plus P

Ville

de Po

(par

guerre qui regne dans ce Pays entre les Anglois & les François.

2. *Des Etats du Roi de Golconde & de Bisnagar.*

Ils ont 200 lieues de long & 120 de large. Ce Prince, qui est tributaire du Grand-Mogol, est riche en or, en argent & pierreries. Il est aussi puissant en hommes. On dit que quand il attaqua l'Idalcan, son ennemi, sur la fin du dernier siecle, il avoit 40 mille chevaux, 300 mille hommes de pied & 700 éléphants. Golconde est à 100 lieues de Visapour, à 320 de Delhi, à 125 de Pondicheri & à 1688 de Paris ( par terre. ) Long. 100°. Lat. 18°. Heiderabad est la même Ville que Visapour.

3. *De la Côte de Coromandel & de Maduré.* Ils contiennent ensemble cent lieues de long. C'est un Pays abondant en riz & en millet, & renommé par la pêche des perles les plus belles du monde que l'on y trouve près du Cap Comorin. Au reste, ce Pays est possédé par divers Naïques ou Princes, & le plus puissant est celui de Maduré. Les François, les Danois, les Anglois & les Hollandois y ont des Forteresses pour la sûreté du commerce qu'ils y font. Maduré est à 65 lieues de Pondicheri, à 175 de Goa, à 465 de Delhi, & 1999 de Paris, ( par terre. ) Longit. 96°. 2'. Lat. 10°. 2'.

4. *De la Côte de Malabar.* Elle est à l'Occident de celle de Coromandel, & elle a environ 140 lieues d'étendue. C'est un Pays fertile en bon poivre, en gingembre, en aromates, en sucre, en coton & en cocos. Les Hollandois qui y font le meilleur commerce y occupent plusieurs places; le reste du Pays est partagé entre divers Princes; le plus Puissant est le Samorin, ou Roi de Calicut. La Ville de ce nom est à 120 lieues de Goa, à 100 de Pondicheri, à 470 de Delhi & à 1948 de Paris ( par terre. ) Long. 93°. 10". Lat. 11°. 21'.

3. *De la presqu'Isle Orientale de l'Inde au-delà du Gange.*

**S**ON étendue est de 500 lieues de long sur 332 de large, mais dans le Royaume de Tenasserim, sa largeur n'est que d'environ 23 lieues. La partie la plus Méridionale de cette presqu'Isle n'est qu'à un degré de latitude septentrionale, & la plus septentrionale est à 23 degrés de latitude.

L'air, la qualité du terroir & les mœurs des Peuples sont à-peu-près les mêmes dans les deux presqu'Isles, excepté que dans celle-ci il y a moins de perles & de pierres que dans la précédente, & que l'air de Malaca & des environs est extrêmement chaud, humide & mal-sain.

On suit dans cette presqu'Isle les Religions Mahométane, Payenne & Chrétienne; & on y parle la Langue Malayoise & plusieurs autres particulières.

*Division de cette presqu'Isle.*

1. *Des Etats du Roi d'Ava.* Ils contiennent 300 lieues de long & 200 de large, en y comprenant les Royaumes de Pègu, d'Aracan, d'Azem & de Tipra, qui en sont tributaires. Ces Royaumes sont très-fertiles, sur-tout en riz. On y trouve des rubis, des saphirs & des émeraudes. Il y a aussi beaucoup d'éléphants & de chameaux. Les Peuples y sont Idolâtres, pour la plupart; cependant le Roi d'Ava est Mahométan. Ava est à 450 lieues de Delhi, à 50 de Pègu, à 90 d'Aracan, à 100 d'Azem, ou Kemmerouf, à 170 de Siam, à 2173 de Paris (par terre.) Long. 114°. Lat. 21°.

2. *Du Royaume de Siam.* Il a 340 lieues de long & 120 de large. L'air y est assez tempéré. Le ter-

roir y  
aussi  
des m  
taux.

font p  
diens.

qui co  
à Siam

armée  
mille d

pereur  
chers c

mille p  
est ten

L'élé  
du cul

Siam o  
lieues c

500 de  
quin, à

de Peki  
terre.)

3. *D*  
de long

butaire  
de la M

330 de  
Long. 1

4. *D*  
long &

roir y es

a aussi d

Le Roi  
de la Ch

a cepend  
que Misi  
mais lui

roir y est fertile en riz, en orge & en fruits. Il y a aussi du poivre, de l'aloës, du benjoin, du musc, des mines d'or, d'argent, de cuivre & d'autres métaux. Les éléphants y sont communs. les Siamois sont plus traitables que la plupart des autres Indiens. Les François, les Anglois & les Hollandois, qui commercent avec eux, ont chacun une factorie à Siam. Le Roi de Siam peut, dit-on, former une armée de 250 mille hommes d'Infanterie & de 20 mille de Cavalerie. Il est cependant Vassal de l'Empereur de la Chine. Les Temples ont tous des clochers dorés. On compte dans Siam environ 600 mille personnes. Le Menan, qui arrose cette Ville, est rempli de gros crocodilles très dangereux.

L'éléphant blanc est l'objet du respect, & même du culte dans ce Royaume Idolâtre. La Ville de Siam ou Juthia est à 260 lieues de Malaca, à 100 lieues de Camboya, à 320 de l'Isle de Borneo, à 500 de l'Isle de Macao ( par mer, ) à 600 de Nankin, à 560 de Manille, à 450 de Baravia, à 660 de Pekin, à 620 de Delhi, & à 2343 de Paris ( par terre. ) Long. 218°. 30'. Lat. 14°. 15'.

3. *Du Royaume de Camboya.* Il a 130 lieues de long & 60 de large. Le Roi de Camboya est tributaire de celui de Siam. Camboya est à 80 lieues de la Mer, à 130 de Kéhué, à 720 de Delhi, à 330 de Manille & à 2443 de Paris ( par terre. ) Long. 122°. 30'. Lat. 12°. 40'.

4. *Du Royaume de Tunquin.* Il a 130 lieues de long & 100 de large. L'air y est fort bon; le terroir y est fertile en riz, sucre, canelle & soie. Il y a aussi de l'ébene, des rhinoceros & des éléphants. Le Roi de Tunquin est tributaire de l'Empereur de la Chine. L'Idolâtrie domine dans ses Etats; il y a cependant quantité de Chrétiens. Il y a un Evêque Missionnaire dans un petit Bourg dit Hean, mais lui & son petit Clergé ne peuvent aller à la

Capitale qu'à titre de Mathématiciens, de Géomètres ou Horlogers. Checo ou Kécio est la Capitale de Tunquin, à 100 lieues de Kéhué, à 120 de Macao, à 200 de Siam, à 200 d'Ava, à 360 de Nanquin, à 500 de Pekin & 2373 de Paris ( par terre. ) Long. 123°. 30'. Lat. 22°.

5. *Des États du Roi de la Cochinchine & de Chiampa.* Ils ont 200 lieues de long sur 100 de large. L'air y est fort sain & tempéré. On y recueille, entr'autres choses, beaucoup de riz, qui est la nourriture commune de tout l'État. On y élève quantité de vers-à-soie : & l'on y trouve de la canelle, des mines d'or & d'argent & des éléphants. Le Roi de la Cochinchine & ses sujets sont Idolâtres, mais il y a beaucoup de Chrétiens dans ce Royaume. Hué ou Kéhué en est la Capitale, à 150 lieues de Siam, à 150 de Chiampa, à 190 de Macao, à 300 de Manille, à 600 de Pekin & à 2414 de Paris ( par terre. ) Long. 123°. 40'. Lat. 17°. 40'.

## §. VI.

### *Des Isles de l'Asie.*

**D***ES Isles ou de l'Empire du Japon.* La plus grande est celle de Niphon. Elle a 250 lieues de long, 110 de large & 600 de tour. Cette Isle n'est qu'à 25 lieues de la terre de Yedso, qui est la terre-ferme du Continent la plus proche des Isles du Japon, & elle est à 300 lieues de Kamtschatka qui obéit à l'Impératrice de Russie.

L'air du Japon est assez sain & tempéré. Le terroir, quoique fort montagneux, y produit abondamment du riz & du thé. On y trouve des mines

d'or,  
riches  
en pe  
sont p  
bleme  
de mo  
leurs  
aimen  
orgeu  
mes &  
noir  
blanc

La  
mais  
les La  
la Chi  
Les  
raleme  
Religi  
ne sou  
merce  
ligion,  
autres  
L'En

verains  
tique,  
Emper  
l'autori  
Le Pe  
environ  
Officien

Mea  
Paris (

Yedo  
à 660  
côtes de

d'or, d'argent & de fort bel étain. Les autres richesses de ces Isles consistent en dents d'éléphants, en peaux de chameaux & en perles rouges, qui ne sont pas moins estimées que les blanches. Les tremblemens de terre y sont fréquens. Les Japonois sont de moyenne taille, un peu basanés, magnifiques en leurs habits, assez spirituels, fideles & adroits. Ils aiment les Arts & les Sciences. On les accuse d'être orgueilleux, méchans & dissimulés. Leurs coutumes & leurs manieres sont opposées aux nôtres. Le noir leur est une couleur de réjouissance, & le blanc une couleur de deuil.

La Langue Japonoise est particuliere au pays : mais on trouve beaucoup de Japonois qui parlent les Langues des Indes, & sur-tout la Malayoise & la Chinoise.

Les Japonois sont Payens, & ils haïssent généralement toutes les Nations qui sont d'une autre Religion que la leur, excepté les Hollandois qu'ils ne souffrent cependant qu'à cause de leur commerce, & parce qu'ils leur croient, en fait de Religion, des sentimens différens de ceux de tous les autres Peuples de la terre.

L'Empire du Japon a deux Chefs ou deux Souverains. L'un est le *Dairi*, ou Empereur Ecclésiastique, qui réside à Meaco; & l'autre est le *Kubo* ou Empereur Séculier, en qui réside proprement toute l'autorité souveraine. Celui-ci demeure à Yedo. Le Peuple, pour tout impôt, donne à l'Empereur environ 50 millions de sacs de riz. Il paye ses Officiers & ses Troupes de la même monnoie.

Meaco est à 570 lieues de Pekin, & à 5263 de Paris ( par mer. ) Long. 152°. Lat. 35°. 10'.

Yedo est à 670 lieues de Pekin, à 80 de Meaco, à 660 de Macao, à 630 de Manille, à 1600 des côtes de la Californie, à 2200 d'Acapulco, à 3000



de Lima, & à 5256 de Paris ( par mer. ) Long. 157°. Lat. 35°. 32'.

Les Isles du Japon sont comprises entre le 147e. degré de longitude & le 160e. & entre le 30e. degré de latitude & le 40e. degré. Des côtes de la Chine au Japon, on compte 150 lieues; mais il n'y en a pas plus de 30 en faisant le trajet par les côtes de la Corée.

2. *Des Isles Philippines ou Manilles.* Elles sont situées entre le 133e. degré de longitude & le 147e. & entre le 3e. & le 19e. degré de latitude Septentrionale. Leur nombre est d'environ 11 à 12 cent. Il y en a 40 sous la domination des Espagnols.

La plus considérable est l'Isle de Luçon ou de Manille. Cette Isle est à 120 lieues des côtes de la Chine: elle a 160 lieues de longueur, 67 de largeur, & 450 de tour. Manille en est la Capitale & la résidence du Viceroy, à 630 lieues d'Yedo, à 460 de Macassar, à 585 de Pekin, à 580 de Batavia, à 3360 de Lima & à 4653 de Paris ( par mer. ) Long. 138°. 40'. Lat. 14°. 30'.

Le climat des Philippines est chaud & humide, ce qui fait que l'air y est mal-sain. Il croît dans ces Isles beaucoup de bled, & des fruits délicieux, & entr'autres des oranges qui pesent jusqu'à 50 livres. On y recueille des cocos, du coton, de la cire, du miel & quantité de sucre. Il y a des mines d'or dans l'Isle de Luçon.

Les Habitans des Philippines sont bien faits, spirituels, & assez blancs pour leur climat. Ils sont Chrétiens pour la plupart, mais il y a encore beaucoup d'Idolâtres parmi eux.

3. *Des Isles Mariannes ou de Larrons.* Elles sont en grand nombre, & s'étendent presque toutes à la file l'une de l'autre le long du 160e. degré de longitude, & depuis le 10e. degré de latitude Septentrionale, jusqu'au 28e. L'air y est pur &

sain. Le  
doux &  
habitans  
rituels,  
sieurs h  
l'Isle de  
sur la rou  
à 480  
côtes de  
de Paris

4. *De*  
le 134e.  
entre le 2  
& le 11  
peut par  
Il y est  
riz & en  
noix, m  
&c. Ce  
Holland  
ces Isles,  
les épice

Les ha  
ment noi  
cruels &

La Rel  
ces Isles.  
tres, des  
Romains.

La plus  
des Célèb  
long & 8  
lieues de  
460 de M  
70 de P  
de l'Isle



sain. Le Ciel y est toujours beau. Le climat y est doux & le terroir fertile en riz & en fruits. Les habitans y sont bien faits & basanés. Ils sont spirituels, polis & affables. Les Espagnols y ont plusieurs habitations avec une bonne garnison dans l'Isle de *Saint-Juan*, à 400 lieues de Manille, (& sur la route des Philippines à la Nouvelle Espagne,) à 480 d'Yedo, à 2960 de Lima, à 1700 des côtes de la Californie, à 1800 d'Acapulco & à 5200 de Paris (par mer.) Long.  $150^{\circ} 10'$ . Lat.  $13^{\circ} 25'$ .

4. *Des Isles Moluques.* Elles sont situées entre le 134<sup>e</sup>. degré de longitude & le 152<sup>e</sup>. & demi; & entre le 2<sup>e</sup>. degré & demi de latitude Septentrionale & le 11<sup>e</sup>. degré de latitude Méridionale. L'air ne peut par conséquent qu'y être extrêmement chaud. Il y est aussi mal-sain. Le terroir y est fertile en riz & en épiceries, comme canelle, gingembre, noix, muscades, aloës, cocos, cloux de girofle, &c. Ce qu'il y a de plus remarquable, c'est que les Hollandois, qui sont les maîtres de la plupart de ces Isles, vendent eux-mêmes aux naturels du pays les épiceries dont ils ont besoin.

Les habitans des Isles Moluques sont extrêmement noirs, mais ils ne sont pas Nègres. Ils sont cruels & barbares.

La Religion des Hollandois est la dominante dans ces Isles. On y trouve cependant beaucoup d'Idolâtres, des Mahométans & quelques Catholiques-Romains.

La plus considérable des Isles Moluques est celle des Célèbres ou de Macassar. Elle a 200 lieues de long & 80 de large. La Ville de Macassar est à 300 lieues de Mindanao (une des Isles Philippines), à 460 de Manille, à 580 de Canton ou Quantou, à 70 de l'Isle de Borneo, à 260 de Batavia, à 690 de l'Isle de Saint-Juan, à 1000 d'Yedo, à 3600

de Lima & à 4360 de Paris (par mer.) Long. 137°. Lat. Méridionale 4°. 50'.

5. *Des Isles de la Sonde.* Elles sont situées entre le 113e. degré de longitude & le 136e. & entre le 7e. degré de latitude Septentrionale & le 9e. de latitude Méridionale. Les plus considérables de ces Isles sont celles de Sumatra, de Borneo & de Java.

L'Isle de Sumatra a 300 lieues de long, 70 de large & 600 de tour. L'air y est humide, chaud & mal-sain. On y recueille du poivre, de la canelle, du riz & du sucre. Il y a des mines d'or, d'argent, &c. Les habitans y sont noirs, malins, sanguinaires, traîtres & perfides. Ils sont presque tous Mahométans. L'Isle est partagée entre plusieurs Souverains. Les Hollandois y tiennent 4 ou 5 Forteresses, & ils y ont plus de pouvoir que les Rois du pays, qui n'osent vendre leur poivre & leur or à d'autres qu'à eux. Achem est la meilleure Ville de l'Isle, à 280 lieues de Ceylan, à 400 des Isles Maldives, à 160 de Malaca, à 360 de Batavia, à 300 de l'Isle de Borneo, à 345 de Pondicheri, à 1660 du Cap de Bonne-Espérance & à 3887 de Paris (par mer.) Long. 113°. Lat. 4°. 50'.

L'Isle de Borneo a 225 lieues de long, 190 de large & 600 de tour. L'air y est extrêmement chaud & mal-sain. On y recueille du poivre, du Mirabolan & du camphre. Il y a des mines de diamans, d'or & d'étain. Les Hollandois y ont plusieurs forteresses. Les Habitans de l'Isle sont extrêmement basanés & presque noirs. Ils sont Mahométans en partie, & les autres sont Idolâtres. Il y en a plusieurs qui suivent la Religion des Hollandois. La Ville de Borneo est à 280 lieues de Batavia, à 360 de Siam, à 320 de Manille & à 4360 de Paris (par mer.) Long. 129°. 50'. Lat. 4°. 5'.

L'Isle de Java a 210 lieues de long, 40 de large & 460 de tour. L'air y est fort chaud & mal-sain.

La terre  
On y tro

raudes. I  
L'Isle es  
les Holla  
& tienne  
via, qui  
Hollando  
à 260 de  
Manille 8  
30'. Lat.

6. *De*  
de Corom  
& le 100  
tude & le  
large & 2  
plus sain  
Por, des p  
Tour l'I  
l'exceptio  
Hollandoi  
sont olivâ  
ligion Mah  
à 86 lieues  
de Paris (

7. *Des*  
grand. Q  
12000. Q  
au Sud-O  
dent du N  
se. d'gré c  
Méridional  
par des ve  
sain. La te  
trons, ora  
des cocos  
si grandes

La terre y est fertile en riz, en sucre & en poivre. On y trouve des diamans, des rubis & des émeraudes. Il y a des mines d'or, d'argent & de cuivre. L'Isle est partagée entre l'Empereur de Mataran & les Hollandois. Ces derniers sont les plus puissans & tiennent ce Prince dans leur dépendance. Batavia, qui est la Capitale de l'Isle, appartient aux Hollandois. Cette Ville est à 100 lieues de Mataran, à 260 de Macassar, à 280 de Borneo, à 600 de Manille & à 4100 de Paris (par mer.) Long.  $124^{\circ}$ .  $30'$ . Lat. Méridionale  $6^{\circ}$ .  $10'$ .

6. *De l'Isle de Ceylan.* Elle est près de la côte de Coromandel, entre le  $97^e$ . degré de longitude & le  $100^e$ . & entre le  $5^e$ . degré & demi de latitude & le  $9^e$ .  $4'$ . Elle a 95 lieues de long, 50 de large & 250 de tour. L'air y est le plus pur & le plus sain des Indes. On en tire de la canelle, de l'or, des pierres précieuses & des dents d'éléphants. Toute l'Isle appartient au Roi de Conde Uda, à l'exception de quelques Places maritimes que les Hollandois y possèdent. Les habitans de Ceylan sont olivâtres & assez traitables. Ils suivent la Religion Mahométane. Dilige est la Capitale de l'Isle, à 86 lieues de Pondichéri, à 300 de Goa & à 3890 de Paris (par mer.) Long.  $99^{\circ}$ .  $10'$ . Lat.  $7^{\circ}$ .  $40'$ .

7. *Des Isles Maldives.* Leur nombre est fort grand. Quelques - uns les font monter jusqu'à 12000. Quoiqu'il en soit, elles sont à 80 lieues au Sud-Ouest de la côte de Malabar, & elles s'étendent du Nord-Ouest au Sud-Est, depuis environ le  $8^e$ . degré de lat. Septentrionale, jusqu'au  $3^e$ . de lat. Méridionale. L'air y est fort chaud, mais tempéré par des vents frais; il y est cependant fort malsain. La terre y produit divers fruits, comme citrons, oranges, grenades, figues ou bananes, & des cocos ou noix d'Inde. Il a aussi des tortues si grandes que l'écaille d'une seule peut contenir

10 à 11 personnes assises. On y trouve du corail & de l'ambre-gris. Les habitans des Maldives sont olivâtres & grands voleurs. Leur Roi est Mahométan. Il prend la qualité de *Sultan Roi de 13 Provinces & de 12000 Isles*. La monnoie de ces Isles consiste, comme en Guinée, en petites coquilles. Il fait sa résidence dans l'Isle de *Male* où les vaisseaux abordent pour faire le commerce des coquilles qui servent de monnoie dans le Bengale, c'est-à-dire, sur les côtes des Royaumes de Golconde, d'Aracan, d'Ava, &c. *Male* est à 120 lieues de l'Isle de Ceylan, à 260 de Goa & à 3590 de Paris (par mer.) Long. 92°. Lat. 4°. 30'.

S. V I I.

*De la Perse.*

**C**E Royaume a 510 lieues de long, 280 de large, & 1240 de tour. Il s'étend depuis le 59e. degré & demi de longitude jusqu'au 87e. & depuis le 25e. de latitude jusqu'au 44e. Il est borné au Nord par la Circassie Ruffienne, la mer Caspienne & le pays des Usbeks, au Sud par le Golfe Persique & par l'Océan, à l'Est par le Mogol, & à l'Ouest par la Turquie d'Asie.

L'air y est assez sain, mais très-chaud en Été. Le terroir y est naturellement sablonneux & stérile : mais les Persans savent le rendre fertile par leurs soins. Ils recueillent des fruits excellens, & nourrissent quantité de vers-à-soie. Leur meilleur commerce consiste en soie crues & travaillées, en beaux tapis, en toiles de coton & en perles. Les fruits y sont excellens, sur-tout les melons dont

plus  
poin  
emp  
au c  
L  
des l  
Le  
sanés  
Leur  
Ils se  
ment  
de re  
ils en  
pris d  
Leu  
d'Om  
che fo  
On  
la Cap  
tantine  
à 520  
à 320  
que &  
30'. La

**C**'EST  
75e. deg  
88e. deg  
de long  
la mer C

plusieurs pesent jusqu'à 20 livres. On n'y trouve point de forêts ni de rivières navigables, ce qui empêche de tirer beaucoup d'or des mines, & nuit au commerce.

Le Souverain y dispose absolument de la vie & des biens de ses Sujets.

Les Persans sont de taille médiocre, un peu basanés, fort propres, spirituels & bons Soldats. Leur Cavalerie est plus estimée que leur Infanterie. Ils sont grands faiseurs de complimens, un peu menteurs & aussi jaloux que les Italiens, & loin de recevoir de l'argent des filles qu'ils épousent, ils en donnent aux parens pour le soin qu'ils ont pris de leur éducation.

Leur Religion est la Mahométane de la secte d'Omar, gendre de Mahomet. Leur Langue approche fort de l'Arabe.

On divise la Perse en 12 Provinces. Ispahan est la Capitale de ce Royaume, à 585 lieues de Constantinople, à 630 de Moskow, à 450 d'Astracan, à 520 de Goa, à 550 de Delhi, à 140 de Bagdad, à 320 d'Alep, à 170 d'Ormus, à 450 de la Mecque & à 1163 de Paris (par terre.) Long. 70°. 30'. Lat. 32°. 25'.

## S. VIII.

### *De la Grande Tartarie.*

**C'**EST un Pays fort vaste qui s'étend depuis le 75e. degré de longitude jusqu'au 205e. & depuis le 38e. degré de latitude jusqu'au 77e. Il a 1100 lieues de long & 740 de large. Il est borné au Nord par la mer Glaciale, au Sud par l'Océan, la Chine &

par plusieurs Etats peu connus, situés au Nord du Mogol, à l'Est par l'Océan, & à l'Ouest par la Russie Européenne.

L'air y est assez tempéré, excepté vers le Nord où le froid est extrême. La terre y est peu cultivée. Les Tartares aiment mieux s'adonner au brigandage. Ils se contentent d'aller à la chasse des ours blancs, des renards, des hermines, des martes zibelines, &c. & de vivre de leur bétail, ainsi que du butin qu'ils font sur leurs voisins. Ils aiment beaucoup la chair de cheval, le lait de jument & toutes les liqueurs fortes. Ils campent par *Hordes* qui sont composées de plusieurs mille personnes. Ils sont de moyenne taille, maigres & fort guerriers. Ils ont le visage large & plat, le nez écrasé, les cheveux noirs & gros comme du crin. Ils font sécher leur viande au soleil pour la conserver, & ils usent pour boisson, indistinctement, du lait de vaches, de brebis, de chevres & de juments : en battant ce dernier dans des outres, & le faisant aigrir, ils en tirent une liqueur spiritueuse qui peut enivrer. Leur Religion est l'Idolâtrie ou la Mahométane. Les Russes y ont fait des Prosélytes de leur Religion. Ils ignorent, pour la plupart, qu'il existe de l'or & de l'argent.

La Grande Tartarie est partagée entre l'Empereur de la Chine, l'Impératrice de Russie, & entre quelques Princes particuliers indépendans, que l'on nomme *Kans*.

Samarkand est la meilleure Ville de la Tartarie pour les Princes indépendans, à 300 lieues d'Isphahan, à 280 d'Astracan & à 1234 de Paris (par terre.) Long. 82°. Lat. 39°. 20'.

Le Port de Kamtschatka où les Russes se sont établis depuis environ 25 ans, & d'où ils tirent de riches fourrures, est à 500 lieues d'Yedo au Japon

(par mer.)

(par  
kow,  
Lat.

**E**L  
jusqu'au  
jusqu'au  
Noire  
à l'Est  
Sa plus g  
grande  
L'air  
vers le N  
en coto  
y trouve  
de soie.

Les T  
& paresse  
oisifs. Ils  
bétail, &  
hométane  
beaucoup  
Alep,  
leurs Vil  
Alep,  
bien peupl  
vant; elie  
à 200 de  
807 de P  
45'. 23''.



(par mer,) à 1800 d'Acapulco, à 1400 de Moskow, & à 2068 de Paris (par terre.) Long. 176°. Lat. 53°.

## §. I X.

*De la Turquie d'Asie.*

**E**LLE s'étend depuis le 43e. degré de longitude jusqu'au 67e. & depuis le 29e. & demi de latitude jusqu'au 44e. Ses bornes au Nord font la mer Noire & la Circassie Ruffienne, au Sud l'Arabie, à l'Est la Perse, & à l'Ouest la mer Méditerranée. Sa plus grande longueur est de 400 lieues, & sa plus grande largeur de 300.

L'air y est sain & tempéré, mais un peu chaud vers le Midi. La terre y est très-fertile en grains, en coton, en pâturages & en fruits délicieux. L'on y trouve des cuirs, du maroquin & des étoffes de soie.

Les Turcs Asiaticques sont bien faits, mais lâches & paresseux. Ils sont gens de délices, effeminés & oisifs. Ils nourrissent beaucoup de gros & de menu bétail, & sur-tout des chameaux. La Religion Mahométane y domine. L'on y trouve cependant beaucoup de Juifs & de Chrétiens Grecs.

Alep, Smyrne, & Bagdad sont les trois meilleures Villes de la Turquie d'Asie.

Alep, Capitale de toute la Sourie, est grande, bien peuplée, & une des plus marchandes du Levant; elle est à 25 lieues de la mer Méditerranée, à 200 de Constantinople, à 150 de Bagdad & à 807 de Paris (par terre.) Long 55°. Lat. 35°. 45'. 23".



Smyrne a un Port très-fréquenté & passé pour le meilleur des Echelles du Levant. Les Anglois y sont les plus favorités dans le Commerce. Elle est à 95 lieues de Constantinople, (par mer,) & à 697 de Paris. Long. 44°. 59'. 45". Lat. 38°. 28'. 7".

Bagdad est à 140 lieues d'Ispahan, à 180 d'Alep, à 120 de Bassora & à 988 de Paris (par terre.) Long. 63°. 15'. Lat. 33°. 15'.

## DE L'AFRIQUE.

**L'**AFRIQUE, plus petite que l'Asie, & plus grande que l'Europe, est moins peuplée & moins tempérée que l'une & l'autre; elle a 1300 lieues d'étendue du Midi au Septentrion, à prendre depuis le Cap de Bonne-Espérance jusqu'au Détroit de Gibraltar, & 1360 de l'Orient à l'Occident, à compter depuis le Cap Guardafuy avant que d'entrer dans la mer Rouge jusqu'au Cap-Verd. Elle a environ 3800 lieues de côtes, & n'est jointe au continent de l'Asie que par l'Isthme de Suez qui a environ 45 lieues de large.

L'Afrique a au Nord l'Europe, au Sud l'Océan, à l'Est l'Asie, & à l'Ouest les Isles du Cap-Verd & l'Amérique dont elle est séparée par l'Océan Atlantique. Elle est comprise entre le premier Méridien 25'. & le 68e, & entre le 37e. degré & demi de latitude Septentrionale, & le 34e. degré 40'. de latitude Méridionale.

L'air y est généralement chaud & peu sain. La terre peu fertile, à la réserve de l'Egypte & de quelques endroits de la Barbarie, ou le grain rapporte souvent cent pour un. On trouve en Afrique quantité de bons fruits, des drogues admirables &

quelqu  
coup d  
lions,  
des élé  
cornes  
truches  
les, de  
on ne  
l'intéri  
tant à  
qu'on  
pens,  
tans, &

Les  
taille &  
siers &  
Egyptie  
mées d  
établis  
rageux  
autres  
Ce n'e  
blemen  
Peuple  
Negres  
d'Afrie

Les  
le Mal  
tiens d  
Europ  
Juifs,  
de Ma

La  
y en a  
côtes d  
cours

quelques mines d'or & d'argent. Il y a aussi beaucoup de bêtes féroces & sauvages, comme des lions, des léopards, des tigres, des pantheres, des éléphants, des rhinocéros, des élans, des licornes, des chameaux, des dromadaires, des autruches, des perroquets, des singes, des crocodiles, des ânes sauvages ou rayés, &c. Au surplus, on ne connoît gueres de l'Afrique que les côtes, l'intérieur du Pays étant de trop difficile accès, tant à cause de la quantité d'animaux dangereux qu'on y trouve, tels que des scorpions, des serpens, &c. qu'à cause de la rareté d'eau & d'habitans, & d'autres choses nécessaires à des voyageurs.

Les Africains, en général, sont d'assez belle taille & robustes. Ils sont farouches, cruels, grossiers & fort mauvais soldats, à l'exception des Egyptiens qui servent assez utilement dans les armées du Grand-Seigneur. Les Arabes qui se sont établis dans le Pays sont plus adroits & plus courageux. Presque tous les Africains sont connus des autres Nations sous le nom de *Maures* ou *Mores*. Ce n'est pas à dire pour cela qu'ils soient véritablement noirs. Ils sont seulement balanés, & les Peuples qui sont de couleur noire, sont appelés *Negres*. Ceux-ci sont presque tous originaires d'Afrique.

Les Religions des Peuples de l'Afrique sont le Mahométisme & l'Idolâtrie. Il n'y a des Chrétiens qu'en Abyssinie & dans les endroits où les Européens se sont établis. Il y a aussi beaucoup de Juifs, principalement dans le Royaume de Fez & de Maroc.

La Langue générale de l'Afrique est l'Arabe. Il y en a aussi plusieurs autres particulieres. Sur les côtes de Barbarie, on se fait entendre avec le secours d'un jargon que l'on appelle Langue Fran-

que, & qui est composée d'Italien, de Provençal & d'Espagnol.

Les principales parties de l'Afrique sont l'Egypte, la Barbarie, le Biledulgerid, le Sahara, la Nigritie, la Guinée, le Congo, la Cafrerie, le Monomotapa, le Monoëmugi, le Zanguebar, la côte d'Ajan, l'Ethiopie, la Nubie, la côte d'Abbez & les Isles.

*On compte en Afrique.*

**SOUVERAINS.**

*Capitales.*

*Trois Empereurs.*

1 Des Abyssins. . . . .	Gondar.
2 De Monomotapa. . . . .	Monomotapa.
3 De Monoëmugi. . . . .	Chicova.

*Trente-un Rois.*

1 De Maroc & de Fez. . . . .	Maroc.
2 D'Adea. . . . .	Adea.
3 De Benin. . . . .	Benin.
4 De Tombut. . . . .	Tombut.
5 D'Acambou. . . . .	
6 D'Agades. . . . .	Agades.
7 D'Angola. . . . .	Angola, ou Angora.
8 De Macoco. . . . .	Monfol.
9 De Benguela. . . . .	Benguela.
10 De Biri. . . . .	
11 De Biafara. . . . .	
12 De Gorham. . . . .	
13 De Gouroufa. . . . .	
14 De Bornou. . . . .	Karné.
15 De Gaoga. . . . .	Gaoga.
16 De Jalofer. . . . .	Tubacatum.
17 De Gambia. . . . .	
18 De Juda. . . . .	
19 De Genehoa. . . . .	

20  
21  
22  
23  
24  
25  
26  
27  
28  
29  
30  
31

1  
2  
3  
4  
Ou  
de Vi  
dans  
que p  
tité de

L'E  
c'est un  
sa ferti

## SOUVERAINS.

## Capitales.

20. De Daora. . . . .	
21 De Gangara . . . . .	
22 De Nubie. . . . .	Gangala.
23 D'Ardea. . . . .	
24 De Médra. . . . .	
25 De Capons. . . . .	
26 De Congo. . . . .	Congo.
27 De Cacongo. . . . .	Malamba
28 De Girimbomba. . . . .	
29 De Loango. . . . .	Loango.
30 De Ganara. . . . .	Ganara.
31 De Gingiro. . . . .	Gingiro.

*Quatre Royaumes en Républiques.*

1 D'Alger . . . . .	Alger.
2 De Tunis . . . . .	Tunis.
3 De Tripoli. . . . .	Tripoli.
4 De Brava. . . . .	Brava.

Oltre ces Rois, dont la plupart n'ont point de Villes dans leurs Etats, & campent ou habitent dans de misérables Villages, il y a encore en Afrique plusieurs autres Rois moins connus, & quantité de Peuples libres & indépendans.

## S. I.

*De l'Egypte.*

**L'**EGYPTE appartient au Grand-Seigneur; c'est un pays très-fertile, quoique sablonneux. Il doit sa fertilité au débordement du Nil qui inonde le

pays tous les ans. Il commence vers le 15 de Juin, il croît pendant 40 jours, & décroît pendant 40 autres. Si sa crue est de plus de 24 pieds, l'eau étant trop longs-temps à se retirer, empêche qu'on n'ensemence les terres basses : & si elle est au-dessous de 16 pieds, il y a une partie des terres qui n'est point arrosée; les pluies qui tombent dans ce tems en abondance dans l'Abyssinie, où est la source du Nil, cause ce débordement. Les hommes y vivent long-temps; les femmes ont ordinairement deux enfans à la fois, & très-souvent trois. Les animaux y sont aussi très-féconds : l'eau du Nil peut en être une des causes. Cette Province a 150 lieues de long, 100 de large & 500 de tour; elle s'étend depuis le 53e. degré de longit. jusqu'au 52e. & depuis le 23e. 40'. jusqu'au 32e. Ses bornes sont au Nord la mer Méditerranée, au Sud la Nubie Turque, à l'Est la Terre - Sainte & la mer Rouge, & à l'Ouest le Royaume de Barca & des Déserts. L'air y est assez tempéré, mais peu sain, la terre y est merveilleusement fertile.

Le Caire, seconde Ville des Etats du Grand-Seigneur, & Capitale de l'Egypte, est, sans ses Fauxbourg, aussi grande que Paris & Londres. La Ville est peuplée à proportion. On voit à 3 ou 4 lieues de cette Ville les fameuses pyramides qui ont passé autrefois pour une des 7 Merveilles du Monde : c'étoit le tombeau des Rois d'Egypte. Il en subsiste encore trois dont la plus grande à 610 pieds de haut sur 682 de base. Plus loin que les pyramides, à l'Ouest du Caire, on trouve les Puits, dits des *Momies*; c'étoit le lieu de la sépulture des anciens Egyptiens dont on trouve les corps bien conservés jusqu'ici par le moyen des suc & des gomes aromatiques qui en ont pénétré & rempli tous les pores. Cette Ville est à 40 lieues d'Alexandrie sur la mer Méditerranée, à 30 de la mer

Roug  
Malte  
30°.

E  
dans  
le 7e  
de la  
ralen  
l'Afr  
men  
que  
peau  
que

L  
bare  
catie  
hom  
Reli  
tant  
Leur  
plup  
lienn  
fami  
O  
part  
Roy  
4. le  
Mau

Rouge; à 300 de Constantinople, à 330 de Malte & à 791 de Paris. Longit.  $49^{\circ} 6' 15''$ . Lat.  $30^{\circ} 2' 30''$ .

§. I I.

*De la Barbarie.*

**E**ELLE a 900 lieues de long ou de côtes, & 155 dans sa plus grande largeur. Elle s'étend depuis le 7e. degré de long. jusqu'au 46e. & depuis le 29e. de latit. jusqu'au 37e. & demi. L'air y est généralement assez tempéré, & le plus sain de toute l'Afrique. La terre y est très-fertile, principalement en bleds, en fruits & amandes. Les chevaux que l'on nomme *Barbes*, sont merveilleux. Les peaux de maroquin que l'on tire des côtes d'Afrique, sont fort estimées.

Les habitans de ces côtes sont généralement barbares, cruels & intéressés. S'ils avoient de l'éducation, on verroit d'habiles gens & de grands hommes parmi eux. Ils sont fort basanés. Leur Religion est la Mahométane. Ils souffrent pourtant les Juifs & les Chrétiens à cause du commerce. Leur Langue est un dialecte de l'Arabe, mais la plupart des Marchands entendent la Langue Italienne & l'Espagnole, & tout le Peuple se sert fort familièrement de la Langue Franque.

On divise ordinairement la Barbarie en cinq parties; sçavoir, 1. le Royaume de Barca, 2. le Royaume de Tripoli, 3. le Royaume de Tunis, 4. le Royaume d'Alger, & 5. les Etats du Roi de Maroc.

### 1. Du Royaume de Barca.

**L** appartient au Grand Seigneur, & il est situé entre le 37e. degré de long. & le 43e. & entre le 30e. degré de lat. & le 33e. Sa longueur est de 200 lieues, & sa largeur de 60. Le terroir y est sec & stérile. On n'y recueille gueres que des dattes. Le Grand-Seigneur y tient un Cadi sous l'autorité du Bacha qui réside de sa part à Tripoli de Barbarie. Les Peuples y sont laids, maigres, pauvres & voleurs de grands chemins. Barca en est la Capitale, à 80 lieues de l'Isle de Candie, à 180 d'Alexandrie, à 140 de Malte, à 135 de Tripoli, à 360 de Marseille & à 520 de Paris. Long. 39°. 23'. Lat. 33°. 3'.

### 2. Du Royaume de Tripoli.

**L** a la mer Méditerranée au Nord, des déserts au Sud, le Royaume de Barca à l'Est, & le Royaume de Tunis au Nord-Ouest. Son étendue est de 200 lieues de long sur 60 de large. Il est renfermé entre le 28e. degré de longit. & le 37e. & entre le 29e. degré de latitude & le 33e. & demi. L'air y est aussi tempéré que dans le Royaume de Barca, où il est fort doux. Le terroir y est un peu plus fertile. Les habitans s'y adonnent au commerce & à la piraterie qui les fait subsister. Ils sont fort chargés d'impôts par les Arabes & par le Bacha de Tripoli. Le Dey ou Chef de la Ville de Tripoli commande à tout le Royaume qui se gouverne en forme de République sous la protection du Turc, à qui il paye tribut. Tripoli est à 135 lieues de Barca, à 75 de Malte, à 120 de Tunis, à 272 de

Mar  
Lat.

**S**  
à PE  
au Su  
Il a  
depu  
& de  
L'ar  
reste  
& en  
Maur  
différ  
& à  
ont le  
gouve  
Bacha  
de Tr  
l'Isle  
de Ma  
Lat.

**L**  
Mont  
l'Oue  
dégré  
le 33e.  
250 li



Marseille, & à 465 de Paris. Long.  $30^{\circ}. 45'. 15''$ .  
 Lat.  $32^{\circ}. 53'. 40''$ .


### 3. Du Royaume de Tunis.

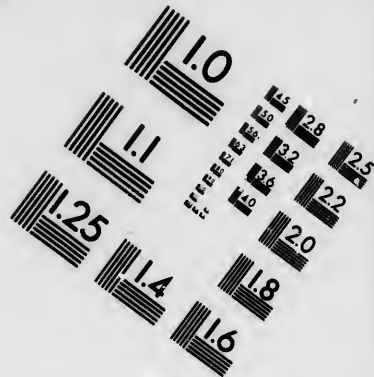
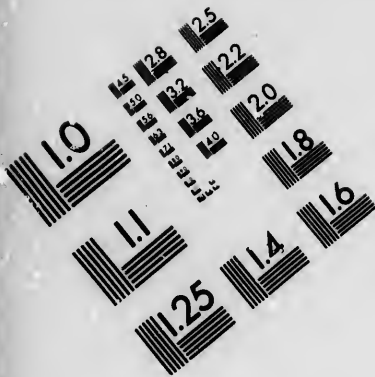
**S**ES bornes sont, au Nord, la mer Méditerranée, à l'Est la même mer & le Royaume de Tripoli, au Sud des déserts, & à l'Ouest le Royaume de Fez. Il a 95 lieues de long & 70 de large, & s'étend depuis le 25e. degré & demi de longit. jusqu'au 28e. & depuis le 32e. de latit. jusqu'au 37e. & demi. L'air y est à-peu-près de même qualité que dans le reste de la Barbarie. Le terroir y est fertile en grains & en fruits. Les habitans de la Ville de Tunis sont Maures, Turcs, Juifs, Renégats & Esclaves de différentes Nations. Ils s'adonnent au commerce & à la piraterie, ainsi que ceux de Tripoli, & ils ont les mêmes mœurs. Cet Etat ou République est gouverné par un Dey sous la dépendance d'un Bacha que le Turc y envoie. Tunis est à 120 lieues de Tripoli, à 75 de Malte, à 130 d'Alger, à 66 de l'Isle de Sardaigne, à 40 de celle de Sicile, à 180 de Marseille & à 373 de Paris. Longit.  $28^{\circ}. 26'$ . Lat.  $36^{\circ}. 40'$ .

### 4. Du Royaume d'Alger.

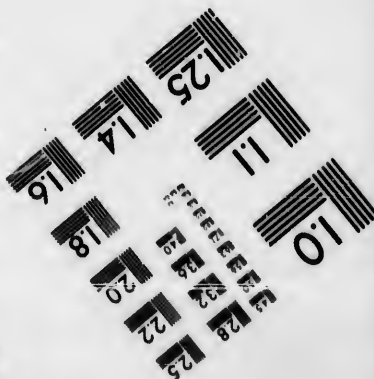


**I**L a au Nord la mer Méditerranée, au Sud le Mont Atlas, à l'Est le Royaume de Tunis, & à l'Ouest le Royaume de Fez. Il s'étend depuis le 16e. degré & demi de longit. jusqu'au 25e. & depuis le 33e. de latit. jusqu'au 37e. 20'. Sa longueur est de 250 lieues. & sa largeur de 75. L'air y est si tem-







**IMAGE EVALUATION  
TEST TARGET (MT-3)**



**Photographic  
Sciences  
Corporation**

23 WEST MAIN STREET  
WEBSTER, N.Y. 14580  
(716) 872-4503

1.5  
1.8  
2.0  
2.2  
2.5  
2.8  
3.2  
3.6  
4.0

1.0  
1.2  
1.5  
1.8  
2.0

péré, que la chaleur d'Été n'y seche point les feuilles des arbres, & que le froid de l'Hiver ne les fait point tomber. La terre y est très-fertile en bled & en fruits; le bétail & le gibier y sont en abondance. Le Royaume & la Ville d'Alger sont gouvernés, comme Tunis & Tripoli, en forme de République, sous la protection du Grand-Seigneur; mais le Dey d'Alger a plus d'autorité que les deux autres, & le Bacha n'entre pas même dans le Divan, s'il n'est appelé par le Conseil. Alger est à 56 lieues d'Oran, à 50 d'Alicante, à 70 du Port-Mahon, à 66 de Carthagene, à 185 de Malte, à 193 de Marseille & à 333 de Paris. Long. 19°. 52'. 45". Lat. 36°. 49'. 30".

5. *Des Etats du Roi de Maroc.*

**L**ES Etats de ce Souverain, qui se qualifie Empereur d'Afrique, Roi de Maroc, de Fez, de Sus, de Taflet, Seigneur de Gago, de Dara & de Guine, Grand Chérif de Mahomet, &c. contiennent 300 lieues de long sur 220 de large. Ils s'étendent depuis le 7e. degré de long. jusqu'au 16e. degré & demi, & depuis le 29e. jusqu'au 36e. de lat. Ils sont bornés au Nord par la mer Méditerranée, au Sud par des déserts, à l'Est par le Royaume d'Alger & par des déserts, & à l'Ouest par l'Océan. L'air y est assez bon & fort tempéré. Le pays est le plus habité & le plus fertile de toute la Barbarie: il est abondant en bleds & en fruits, comme amandes, figues, raisins, olives & sucre. Il y a aussi des Mines d'or, d'argent & de cuivre, mais elles sont mal exploitées. Les Marquois sont basanés, bien-faits & robustes. Ils ont l'esprit vif & pénétrant. Ils s'adonnent au négoce, à l'agriculture, à la guerre & aux sciences. Leur Langue est un dialecte qui tient beau-

coup de l'Arabe. Leur Religion est la Mahométaue, selon l'interprétation du Docteur Melich. Il y a cependant quantité de Juifs parmi eux, & l'on en compte jusqu'à 80 mille dans la seule Province de Fez. Le Roi de Maroc, qui regne aujourd'hui, fait ordinairement sa résidence à Miquenez, au Royaume de Fez.

Miquenez est à 25 lieues de Salé, à 50 de Tanger, à 55 de Ceura, à 100 d'Oran, à 75 de Maroc, à 59 de Cadix & à 419 de Paris. Long.  $120^{\circ} 8'$ . Lat.  $33^{\circ} 50'$ .

Fez est à 40 lieues de Salé. Long.  $13^{\circ} 50'$ . Lat.  $33^{\circ} 40'$ .

Maroc est à 80 lieues de Salé, & à 120 de l'Isle de Lancelote, l'une des Canaries. Long.  $10^{\circ} 50'$ . Lat.  $30^{\circ} 32'$ .

N. On appelle les habitans de la Barbarie les *Barbaresques* & non pas les *Barbares*.

---

### S. I I I.

*Du Biledugérid, de la Casserie, du Congo, de la Côte d'Abex, de la Côte d'Ajan, de l'Éthiopie & de la Guinée.*

**D***U Biledugérid.* Il contient, en y comprenant le désert de Barca, 720 lieues de long sur 100 de large. Il est au Sud des Royaumes de Tunis, de Tripoli & de Barca, entre le 25<sup>e</sup>. degré de longit. & le 45<sup>e</sup>. & entre le 27<sup>e</sup> degré de latit. & le 32<sup>e</sup>. L'air y est sain, bien qu'il soit extrêmement chaud. Le terroir sec & sablonneux n'y rapporte que peu de bled, mais il produit abondam-



meur des dattes. Il y a aussi quantité d'autruches & de chameaux. Les Arabes y sont aussi puissans que les Originaires mêmes. Ils sont les uns & les autres maigres, laids, cruels, traîtres, méchans, pauvres & voleurs. Leur Religion est la Mahométhane, & leur Langue est un dialecte de l'Arabe. Ils sont gouvernés par des Princes qui sont tributaires du Roi de Maroc, ou des Turcs d'Alger, de Tunis & de Tripoli. Une partie du pays se gouverne en forme de République. Il y a des Cantons dont les habitans vivent sans loix & sans police. Ils se mettent à la solde des Rois, comme les Suisses en Europe. Ils sont habiles à tirer de Parc, & vîtes à la course. Ils ne connoissent ni pain, ni sel, ni épices. Ils regardent comme devoir de l'humanité, de tuer les vieillards infirmes. Toufera est la meilleure Ville du Biledulgerid, à 40 lieues de Tripoli, à 170 d'Alger, à 40 de Palmera, à 300 de Marseille, & à 460 de Paris. Long. 28°. 30'. Lat. 32°. 30'.

2. *De la Casrerie.* C'est une vaste étendue de pays qui a 900 lieues de côtes. Il commence au Cap Negro, au Sud du Royaume de Benguela, au 17e degré de lat. Méridionale: il s'allonge vers le Sud jusqu'au 34e degré 46'. de lat. Méridionale, & se replie ensuite vers le Nord jusqu'au Tropique du Capricorne, & même plus haut jusqu'au 18e degré de lat. Méridionale. L'air y est assez doux. Les Peuples y sont fort basanés, mal faits, grossiers & sans loix. Ils s'occupent de la chasse des éléphants, des rhinoceros, des tigres, des lions & des buffes. Les Hotentots, Nation qui s'étend 40 ou 50 lieues aux environs du Cap de Bonne-Espérance, sont assez doux & fort grands. Ils sont extrêmement basanés, & sont les plus laids & les plus sales de tous les hommes. Leur pays est très-fertile. L'Idolâtrie est la Religion des peuples de la Casrerie. Leur Langue est extrêmement confuse. Le Cap de Bonne-Espérance, qui

est la seule Ville de ce pays, & qui a été bâtie par les Hollandois, à qui elle appartient, est à 1342 lieues des Isles du Cap-Verd, à 660 de l'Isle de Madagascar, à 580 de l'Isle de Sainte-Helène, à 1150 du Cap Saint-Augustin ( qui est à la partie la plus Orientale de l'Amérique Méridionale ), & à 2227 lieues de Paris. Long.  $36^{\circ}$ .  $10'$ .  $0''$ . Lat.  $33^{\circ}$ .  $45'$ .  $12''$ . *Mérid.*

3. *Du Congo ou Basse-Guinée.* Il a 350 lieues de long & 180 de large, & s'étend depuis le 31<sup>e</sup> degré de long. jusqu'au 38<sup>e</sup> & depuis le 3<sup>e</sup> degré de lat. Méridionale jusqu'au 13<sup>e</sup> même lat. Il a au Nord la Guinée, au Sud le Royaume de Benguela & la Cafrerie, à l'Est des Pays inconnus, & à l'Ouest l'Océan. L'air y est extrêmement chaud & mal-sain. La terre y est assez fertile en riz, sucre & poivre long. Mais le meilleur commerce du pays consiste en poudre d'or, en ivoire & en Esclaves. Les habitans du Congo sont noirs, & on en trouve peu de basanés. Ils sont idolâtres, à l'exception de quelques-uns qui ont été convertis à la Religion Chrétienne par les Portugais, qui y ont beaucoup de Colonies. Leur Langue diffère peu de celle des autres Negres, & elle est fort stérile. Le Roi de Congo est despotique. L'ordre de Chevalerie, & la marque de la Noblesse, est un bonnet blanc. Congo, que l'on nomme aussi Saint-Salvador ou Banza, est la Capitale du Congo, à 320 lieues de Berlin, à 80 du Port de Pinda, à 760 du Cap de Bonne-Espérance, à 180 de l'Isle de Saint-Thomas, & à 1564 de Paris. Long.  $32^{\circ}$ . Lat. Méridionale,  $5^{\circ}$ .  $0'$ .

4. *De la Côte d'Abex, ou d'Abesh.* Elle s'étend le long de la mer rouge à l'Occident, depuis le 17<sup>e</sup> degré & demi de lat. jusqu'au 23<sup>e</sup>. & demi; ainsi elle a environ 200 lieues de longueur. L'air y est chaud & mal-sain. C'est un pays presque désert & inculte. La plupart des habitans sont Turcs

ou Arabes. Ils sont fort basanés ou olivâtres, & assez affables & spirituels. Leur Religion est la Mahométane. Leur Langue diffère peu de l'Arabe. Ils obéissent presque tous au Turc. Suaquem est la meilleure Ville de cette côte, à 250 lieues du Caïre, à 100 de la Mecque, à 1008 de Paris. Long. 54°. 50'. Lat. 19°. 20'.

5. *De la Côte d'Ajan.* Elle a 200 lieues d'étendue depuis le 2e. degré de lat. jusqu'au 12e. L'air y est assez tempéré, mais mal-sain. La terre y est fertile. On en tire de l'or, de la cire, de l'ivoire, de l'ambre gris & de bons chevaux. Les Peuples y sont blancs pour la plupart; il y a cependant des Negres. Ils obéissent à des Princes particuliers. Ils sont Mahométans, mais il y en a qui sont Chrétiens. On parle sur cette Côte la Langue Arabe. Magadoxo est la meilleure Ville du pays, à 250 lieues de l'Isle de Socotora, à 180 de Melinde, & à 2350 de Paris. Long. 62°. 30'. Lat. 3°.

6. *De l'Éthiopie.* Elle a 350 lieues de long sur 200 de large, & elle est renfermée entre le 45e. degré de long. & le 61e. & entre le 7e. degré & demi de lat. & le 23e. 40'. Elle a l'Égypte au Nord, des pays inconnus au Sud, la mer Rouge à l'Est, & encore des pays inconnus à l'Ouest. L'air y est extrêmement chaud dans les vallées & tempéré sur les montagnes. La terre y est fertile en millet, sucre & coton. On y fait du sel. On y recueille du miel & de la cire. Il y a des mines d'or, d'argent, de cuivre, de fer, de plomb & de soufre. Il y a aussi quantité d'animaux domestiques & sauvages. Les Peuples y sont basanés ou olivâtres & presque noirs. Ils sont assez bien faits, spirituels, affables, hospitaliers. On les accuse d'être mal-propres, fainéans & sans souci. Leur Religion est un mélange de Judaïsme & de Christianisme. Leur

Langue est très-ancienne & fort belle. La plus grande & la meilleure partie de l'Ethiopie est possédée par l'Empereur d'Abyssinie. Ce Monarque mene une vie ambulante : il n'y a point de Ville dans ses Etats. Il habite toujours sous des tentes. Le lieu où il campoit en 1755 se nommoit *Gondar*, à 400 lieues du Caire, à 150 de Suaquem & à 1158 de Paris. Long. 55°. Lat. 13°. 45'. Les Turcs possèdent une bonne partie de l'Ethiopie sous le nom de Nubie Turque. C'est delà que leur viennent leurs Eunuques noirs, à qui est commise la garde des plus précieux bijoux du Grand-Seigneur.

7. *De la Guinée.* Elle commence à la riviere de Gambia au 17e. degré de latit. Septentrionale., & s'allonge jusqu'à Congo à 3 degrés de latit. Méridionale. C'est une longue étendue de Côtes qui comprend plus de 700 lieues de pays. On n'a gueres pénétré que 120 lieues dans l'intérieur de la Guinée. Ses bornes sont, au Nord & à l'Est, la Nigritie, au Sud & à l'Ouest, l'Océan. L'air y est extrêmement chaud, humide & malsain. La terre y produit du poivre, du sucre, du coton, du millet, du maïs & du riz, souvent 2 fois l'année. Il y a des mines d'or. Les rivieres y roulent des paillettes & des grains de ce précieux métal : aussi il s'en fait un commerce considérable. Les Européens en tirent encore de l'ivoire & quantité d'Esclaves. Les Peuples de Guinée sont très-noirs, assez spirituels & intelligens dans le commerce. Ce pays ne peut être qu'extrêmement peuplé. Chaque Negre ayant dix, vingt, & jusqu'à trente femmes, Les riches, les Princes en ont plus de cent. Les Négresses sont fort propres, & quoique délicates, elles se feroient une honte de pousser le moindre cri en accouchant, & après deux heures de sommeil, l'accouchée va à la riviere se laver elle & son enfant, & retourne à son

ouvrage. Les moutons y ont du poil au lieu de laine. Ces Peuples ont beaucoup de mémoire, mais ils sont orgueilleux, larrons & menteurs. Leur Religion est l'Idolâtrie. Il y a néanmoins quelques Mahométans & quantité de Chrétiens. Ils ont des Rois. Les Negres de cet Etat sont plus policés que leurs voisins. Ils ne prient pas Dieu, parce que, disent-ils, il est bon, & ne peut leur faire du mal; mais ils prient le Diable, parce qu'il est méchant. Benin est la meilleure Ville du Pays. A 260 lieues de Tombut, à 380 du petit Diepe, à 50 de la mer, & à 1134 de (Paris par Maroc & Tombut, mais par mer à 1500.) Long. 25°. 30'. Lat. 7°. 0'.

§. I V.

*Des Isles de l'Afrique.*

1. *DES Isles Açores.* Quelques-uns les font dépendre de l'Amérique. Elles sont situées entre le 346e. degré de long. & le 354e. & entre le 37e. de lat. & le 40e. L'air y est très-sain, tempéré & ferein. Le terroir, quoique montagneux, y est fertile en bled, en vin & en pastel. Les habitans y sont basanés & polis. Ils sont sujets du Roi de Portugal. Ils suivent avec zele la Religion Catholique-Romaine, & parlent Portugais. Angra, dans l'Isle de Tercere, est la Capitale de ces Isles & la résidence du Gouverneur Général, à 170 lieues de Funchal, à 230 de Canarie, à 270 de Porto en Portugal, à 260 de Lisbonne, à 520 de Plaisance dans l'Isle de Terre-Neuve, à 400 de Brest, & à 520 de Paris. Long. 351°. 10'. Lat. 39°.

2. *De l'Isle de Bourbon ou Mascaregne.* Elle est à 73 degrés de longit. & à 21 degrés & demi de latit. Méridionale. Elle a 20 lieues de long, 18 de large & 60 de tour. L'air y est chaud, mais sain & très-bon pour les malades. La terre y est très-fertile, sur-tout en café. Les François en sont les maîtres depuis 1672; elle étoit inhabitée avant ce temps. Cette Isle est à 140 lieues à l'Est de celle de Madagascar, à 760 du Cap de Bonne-Espérance, à 40 de l'Isle-de-France ou Maurice, & à 2973 de Paris. Il n'y pleut qu'en Février & Mars. Il y a un grand nombre de petites rivières qui sont très-poissonneuses, l'on y trouve d'excellens melons d'eau & une très-grande quantité de tortues.

3. *Des Isles Canaries.* Elles sont situées entre le premier Méridien & le 4e, & entre le 27e. degré 50'. de lat. & le 28e. 50'. La plus Orientale n'est qu'à environ 40 lieues des côtes d'Afrique. L'air de ces Isles est fort tempéré & sain. Le Ciel y est presque toujours beau. La terre y est très-fertile, sur-tout en froment, en orgé, en millet, en vins excellens, en fruits délicieux & en sucre. C'est delà que nous sont venus les petits oiseaux nommés serins de Canarie. Les habitans de ces Isles sont basanés & braves. Ils sont un peu farouches, suivent la Religion Catholique-Romaine, parlent Castillan & obéissent au Roi d'Espagne. La Ville de Palma dans l'Isle de Canarie est la Capitale de toutes ces Isles, & elle est à 245 lieues de Cadix, à 80 des côtes d'Afrique, à 130 de Maroc, à 110 de l'Isle de Madere, à 300 de Ribera-Grande, à 360 de Madrid & à 626 de Paris. Long. 2°. 40'. Lat. 28°. 0'.

4. *Des Isles du Cap-Verd.* Elles appartiennent au Roi de Portugal. Leur gissement est entre le 353e. degré de long. & le 355e. degré 40'. & entre le 14e. degré 45'. de lat. & le 17e. degré 10'.



L'air y est extrêmement chaud & mal-sain. La terre y est peu fertile. Le meilleur commerce que l'on y fait, consiste en sel, en peaux de chevres, en chevaux, en ambre gris, & en écailles de tortues. C'est de ce pays que nous sont venus les poules pintades, especes de grosses perdrix : il y en a aussi aux Canaries. Les habitans y sont fort basanés, suivent la Religion Catholique-Romaine & parlent Portugais. Ribera Grande est la Capitale de ces Isles, à 300 lieues de Canarie, à 100 des côtes d'Afrique, à 500 du Cap Saint-Augustin en Amérique & à 861 de Paris. Longit. 354°. 30'. Latit. 15°. 15'.

5. *De l'Isle-de-France* ou *Maurice*. Elle est à 74 degrés de long. & à 20 degrés & demi de lat. Méridionale. Elle a 30 lieues de tour, & elle appartient aux François. L'air y est tempéré & sain. Il y croît du café & de bons fruits. Il y a des tortues d'une grosseur extraordinaire. Cette Isle est à 40 lieues de l'Isle de Bourbon, à 180 de celle de Madagascar & à 3024 de Paris.

6. *De l'Isle de Madagascar*. Isle Dauphine ou de St. Laurent, une des plus grandes que l'on connoisse, est très-fertile en riz & en fruits. Il y a beaucoup d'ébené & de poivre blanc; on y trouve dans les rivieres plusieurs sortes de pierres précieuses. Elle a 270 lieues de long & 70 de large, & plus de 600 de circuit. Elle s'étend depuis le 59e. degré de long. jusqu'au 66e. 20'. & depuis le 12e. & demi jusqu'au 25e. & demi de lat. Méridionale. L'air y est assez tempéré & sain. Il y a beaucoup de bétail. On y recueille du coton, du miel, de la soie, &c. Les habitans de Madagascar sont blancs & negres. Les premiers sont originaires des côtes d'Afrique, & descendent des Arabes. Ils sont robustes, cruels & inconfians. Leur Religion est un mélange de Paganisme,



de Judaïsme & de Mahométiſme. Leur Langue approche beaucoup de l'Arabe. Ils obéiſſent à des Princes particuliers que l'on appelle *Dians* ou *Grands*. Cette Ile eſt à 80 lieues des côtes d'Afrique, à 660 du Cap de Bonne-Eſpérance & à 2886 de Paris.

7. *De l'Iſle de Madère*. Elle appartient au Roi de Portugal. Elle a 20 lieues de long, 7 de large & 50 de tour. L'air y eſt tempéré, pur & ſerein. La terre y eſt très-fertile, ſur-tout en excellent vin & en fruits délicieux; l'on y trouve d'excellent ſucré. Funchal en eſt la Capitale, à 100 lieues de Canarie, à 200 de Cadix, à 120 des côtes d'Afrique, à 190 de Liſbonne, à 170 d'Angra, Capitale des Açores, & à 504 de Paris. Long. 10. 2'. Lat. 32. 25'.

8. *De l'Iſle de Sainte-Hélène*. Les Anglois en ſont en poſſeſſion depuis 1672. Elle n'a que 6 lieues de tour. L'air y eſt fort ſain & tempéré. Le terroir y eſt très-fertile. Les arbres fruitiers y ont en même-temps, & pendant toute l'année, des fleurs, des fruits verts & des fruits mûrs. Cette Ile eſt à 150 lieues du Cap-Négro ſur les côtes d'Afrique, à 580 des côtes du Bréſil, à 762 des Iſles du Cap-Verd, à 580 du Cap de Bonne-Eſpérance & à 1656 de Paris. Long. 11°. 10'. Lat. Méridionale, 16°. 0'.

9. *Des Iſles de Saint-Thomé, du Prince de Ferdinand-Pao & d'Annobon*. Elles appartiennent toutes aux Portugais, & ſont ſituées dans le Golfe de Guinée. L'air y eſt extrêmement chaud & malſain. La terre y eſt fertile, ſur-tout en ſucré. Il y a des vignes qui ont des raiſins mûrs, en fleurs & en verjus dans toutes les ſaiſons de l'année. L'Iſle de S. Thomé a 30 lieues de tour. Pavaoſan en eſt la Capitale, à 50 lieues de la côte d'Afrique, à 300 de l'Iſle de Sainte-Hélène, à 35 de l'Iſle du

Prince, à 40 de l'Isle d'Anobon, à 700 des Isles du Cap-Verd, à 70 de l'Isle de Ferdinand-Pao, & à 1780 lieues de Paris. Long. 26°. 20'. Lat. 00. degré 30'.

10. *De l'Isle de Socotora.* On la rencontre en sortant de la mer Rouge. Elle a 25 lieues de long, 19 de large & 60 de tour. L'air y est extrêmement chaud. La terre y produit des dattes, de l'encens & de l'alôës. Les habitans y suivent le Mahométisme, parlent Arabe, obéissent à un Prince qui est tributaire du Chérif de la Mecque. Tainara est la Capitale de l'Isle, à 60 lieues du Cap Guardafuy, à 150 d'Aden & à 3680 de Paris. Long. 70°. 50'. Lat. 12°. 55'.

S. V.

*Du Monoëmugi, du Monomotapa, de la Nigritie, du Sahara, & du Zanguebar.*

1. *DU Monoëmugi.* C'est un Empire peu connu. On scait seulement qu'il est situé à quelques degrés au-delà de l'Equateur, & après le 53e. Méridien; que l'air y est extrêmement chaud & mal-sain; que le terroir y est très-fertile; qu'on y recueille beaucoup de miel; qu'il y a plusieurs mines d'or, d'argent & de cuivre, & quantité d'éléphants; que les Peuples y sont extrêmement basanés & de haute taille; qu'ils font peu de cas de l'or qui est très-commun chez eux; & qu'ils suivent l'Idolâtrie, mais qu'il y a aussi quelques Chrétiens. Les frontieres de cet Empire peuvent être à 3380 lieues de Paris.

2. *Du Monomotapa.* Il a 200 lieues de long & 150 de large. Sa position est entre le 44<sup>e</sup> degré de

long. & le 53e, entré le 16e degré de lat. Méridionale & le 25e. L'air y est assez tempéré. La terre y est fertile en pâturages, en grains, en plantes & en fruits. Le Monomotapa est un puissant Empire, qui comprend plus de 20 Royaumes soumis & tributaires. Il est fertile & si rempli de mines d'or, que les Portugais en nomment le Souverain, l'Empereur de l'or. On dit que l'Empereur a parmi ses gardes des femmes Amazones. Il a, outre un grand nombre de concubines, neuf femmes principales & nommées Reines. Il y a des autruches fort grandes & quantité de bétail. Les habitans sont des Negres bien faits, sains, robustes & demême taille. Ils sont paresseux. Leur Langue a quelque rapport avec celle des Peuples de la Nigritie. Leur Religion est l'Idolâtrie: il y a cependant parmi eux quelques Chrétiens Portugais. Ceux-ci sont fort puissans dans le Monomotapa: ils y ont même des forteresses dans l'intérieur du pays à plus de 100 lieues de côtes. Ils en tirent quantité d'or & d'autres denrées dont ils font un grand commerce. Le Monomotapa est à 2880 lieues de Paris.

3. *De la Nigritie.* C'est une vaste étendue de pays qui a 880 lieues de long sur 240 de large. Elle est située entre le premier Méridien & le 40e, & entre le 13e degré de lat. & le 25e. Ses bornes sont au Nord, le Désert de Barbarie; au Sud, la Guinée; à l'Est des pays inconnus, & à l'Ouest l'Océan. Elle est partagée entre plusieurs Princes. L'air, quoiqu'extrêmement chaud, y est sain. La terre y est assez fertile, sur-tout en miller, en riz, en lin & en coton. On y recueille divers fruits. Les Palmiers y abondent, & l'on en tire une espece de vin qui n'est pas indifférent. Il y a des mines d'or & de cuivre. Le principal commerce du pays consiste en yvoire, en ambre gris, en poudre d'or & en esclaves. Les peuples qu'on appelle

Negres, ont tous la peau noire & les dents blanches. Ils ont généralement peu de génie, & sont moins farouches que les habitans de Barbarie. Ils n'ont pas honte de vendre aux Européens jusq' à leurs femmes & leurs propres enfans. Les Negres qui demeurent dans les Villes suivent le Mahoméisme; mais ceux qui habitent dans les déserts, sont presque sans Religion & sans Loix. Leur Langue est particuliere au pays, & elle est fort stérile. Tombut est la meilleure Ville de la Nigritie, à 330 lieues du Cap-Verd & de l'embouchure de la riviere de Sénégal, à 350 de Maroc, & à 874 de Paris. Long. 18°. 10'. Lat. 19°. 15'.

4. *Du Sahara ou Désert.* Il a 860 lieues de long & 150 de large. Sa position s'étend depuis le 5e Méridien jusq' au 46e & depuis le 20e degré de latit. jusq' au 50e. Il est borné au Nord par la Barbarie, au Sud par la Nigritie, à l'Est par des pays inconnus, & à l'Ouest par l'Océan. L'air y est sain, mais extrêmement chaud. L'eau y est d'une rareté incroyable. La terre y est presque stérile, & ne produit que des dattes & peu de bled. Les habitans y sont basanés, misérables, d'une maigreur affreuse, cruels & ne s'occupent qu'à faire paître des troupeaux qui sont toutes leurs richesses, & à piller, tuer ou chasser. Quelques-uns d'entr'eux suivent le Mahoméisme, & le plus grand nombre mene une vie libertine, sans Religion & sans Loix. Leur Langue est rude & tient de l'Africain, c'est-à-dire, du mauvais Arabe. Plusieurs petits Souverains, que l'on nomme *Xecqs*, y reçoivent tribut des caravannes qui passent sur leurs terres. Berdoa est la meilleure Ville du Sahara, à 150 lieues de Barca, à 155 de Tripoli, à 80 de l'Arcadie (Port de Barbarie), à 150 de Touferra, à 475 de Marseille & à 635 de Paris. Longit. 37°. Lat. 27°. 10'.

5. *Du Zanguebar.* C'est une longue côte qui a 380 lieues d'étendue. Elle commence au 10e degré de latitude Méridionale, & finit au 5e de latit. Septentrionale. L'air y est fort chaud & mal-sain, particulièrement dans le Royaume de Quiloa, le plus puissant de cette côte, & néanmoins tributaire des Portugais. Le terroir y est bas & marécageux, & ne produit point tout ce qui est nécessaire à la vie. On tire de cette côte de l'or & de l'ivoire. Les habitans y sont noirs & cruels. Ils suivent le Mahomérisme, mais il y en a beaucoup de Chrétiens. Ils parlent une Langue qui leur est particulière: ils entendent pourtant l'Arabe. Le Roi de Mozambique est absolu sur son Peuple, mais il est soumis aux Portugais qui sont maîtres de sa Capitale: celui de Quiloa a deux Villes dont l'une est à lui, & l'autre aux Portugais. Quiloa est la meilleure Ville du Zanguebar, à 150 lieues de Mozambique, à 200 de l'Isle de Madagascar, & à 3090 de Paris. Longit. 55°. 50'. Latit. Méridionale, 0. 30'.

## DE L'AMÉRIQUE.

**E**LLE fut découverte en 1492 par Christophe Colomb, Génois, & reconnue en 1497 par Améric Vespuce, Florentin, qui lui donna son nom. On l'appelle aussi quelquefois les Indes Occidentales.

L'Amérique, telle que nous la connoissons aujourd'hui, s'étend depuis le 252e degré de longitude (au Cap Blanc) jusqu'au 342e & demi, & depuis le 80e degré de latit. Septentrionale jusqu'au 53e 50'. de latit. Méridionale: ce qui fait du Sud au Nord 2677 lieues en ligne droite.

Elle a plus de huit mille lieues de côtes, sans y comprendre celles des Isles qui ont plus de 1500 lieues d'étendue.

On divise l'Amérique en Septentrionale & en Méridionale. Elles sont jointes l'une à l'autre par l'Isthme de Panama, qui n'a que 7 lieues d'étendue dans sa moindre largeur.

L'Amérique Septentrionale s'étend depuis le 7e. degré & demi de latitude Septentrionale, & jusqu'au 80e. degré de même latitude. L'Amérique Méridionale commence au 7e. degré de latitude Septentrionale, & finit au 53e. 50'. de latitude Méridionale. Celle-là comprend le Mexique, la Californie, la Louisiane, la Virginie, le Canada, & la Terre-Neuve, les Isles de Cuba, S. Dominique, & les Antilles. L'Amérique Méridionale comprend la Terre-Ferme, le Pérou, le Paraguay, le Chili, la Terre Magellanique, le Brésil & le Pays des Amazones.

Comme l'Amérique se trouve située sous trois Zones différentes, l'air par conséquent ne peut y être que différent, froid au Nord de la Nouvelle-France ou Canada & aux environs du Détroit de Magellan, tempéré dans la Louisiane & au Paraguay, & fort chaud dans la Castille d'Or, dans la Nouvelle-Espagne & aux Isles Anrilles.

Le terroir de l'Amérique seroit très-fertile s'il étoit cultivé. On y recueille quantité d'herbes potageres & médicinales, du maïs & d'excellens fruits; mais le principal commerce consiste en sucre, en café, en tabac, en indigo, en cacao, en bois de teinture & de construction, & en pelletteries fines dans la partie Septentrionale. Il y a aussi en Amérique des mines d'or, d'argent & de pierres précieuses, des animaux de toutes les especes que nous avons en Europe, & de plusieurs autres especes que nous n'avons point. Lorsque l'on décou-



177  
vrit l'Amérique, les habitans étoient basanés ou blancs. Il n'y en avoit point de noirs : leurs armes étoient l'arc & la massue.

On distingue en Amérique quatre sortes de Peuples. 1. Les Européens qui s'y sont établis. 2. Les Métis ou Créoles qui y sont nés des Européens & des Indiennes ou Américaines, ou des Indiens & des Européennes. 3. Les Negres qui y sont venus d'Afrique ou d'Asie. 4. Les Sauvages ou naturels de l'Amérique qui vivent de la chasse & du maïs ou bled d'Inde, & ces derniers sont en effet généralement sauvages, lâches & malicieux. Mais la fréquentation des Européens les rend de jour en jour plus civiles & plus sociables : ils sont fort basanés, ou pour mieux dire couleur de cuivre rouge.

La Religion des Américains qui n'ont pas encore été convertis au Christianisme, est l'Idolâtrie.

Les Langues générales de l'Amérique sont, la Mexicaine, la Péruvienne, la Tapuye & la Calibine.

Les principales rivières de l'Amérique sont dans l'Amérique Septentrionale *la riviere de S. Laurent* qui a plus de 800 lieues de long & plus de 50 de large y compris l'Isle d'Ancoftie, à son embouchure : les plus gros vaisseaux la remontent jusqu'à Quebec, qui a plus de 200 lieues de la pleine mer ; *la riviere de Mississipi* ou de *Saint Louis*, qui a plus de 400 lieues de cours, & dont la largeur est presque par-tout d'une lieue, & en quelques endroits de deux. Dans l'Amérique Méridionale, *la riviere des Amazones*, dont le cours est de plus de mille lieues, la profondeur depuis 8 jusqu'à 40 brasses, & la largeur presque toujours de 2, 3 ou 4 lieues jusqu'à son embouchure, où elle a plus de 80 lieues de large, à cause du grand nombre d'Isles qu'elle y forme ; *la riviere de la Plata* ou *d'Argent*, dont le cours est de 520



lieues, & la largeur, à son embouchure, de 40 lieues, &c.

Je divise l'Amérique suivant les possessions des Puissances de l'Europe qui s'y sont établies, & je comprends le reste sous le nom de *Possession des Naturels du Pays*.

§. I.

*De l'Amérique Angloise.*

**E**LLLE comprend la Nouvelle-Bretagne, la Nouvelle-Angleterre, la Nouvelle-Yorck, la Nouvelle-Jersey, la Pensylvanie, le Mary-Land, la Virginie, la Caroline, partie de la Floride, la Nouvelle-Ecosse ou Acadie, le Canada ou Nouvelle-France, l'Isle Royale ou Cap-Breton, quelques Isles au Nord de l'Amérique; plusieurs des Isles Antilles, quelques Cantons sur les côtes de la Caribane.

1. *De la Nouvelle-Bretagne.* L'air y est extrêmement froid. Le terroir y est fertile. Les Anglois n'en tirent que des peaux de castors, d'originaux, &c. Ils y ont construit le *Fort-Charles*, à 300 lieues de Quebec & à 1348 de Paris. Long. 305°. Lat. 62°. 30'.

2. *De la Nouvelle-Angleterre.* L'air y est fort sain & tempéré. La terre y est fertile en tabac, en chanvre & en fruits. Les Anglois en tirent des peaux de castors & d'originaux. Les Naturels du pays sont cruels, inconstans & trompeurs. Ils ont le nez plat & le visage pâle. Ils sont pour la plupart Idolâtres; mais il y en a plusieurs qui suivent la Religion Anglicane. Boston en est la Capitale.

à 100 lieues de Quebec, à 120 d'Halifax, à 240 de l'Isle de Terre-Neuve, & à 1170 de Paris. Long.  $307^{\circ}. 10'$ . Lat.  $42^{\circ}. 25'$ .

3. *De la Nouvelle-Yorck.* L'air y est sain & tempéré. Le terroir y est fertile, & à-peu-près de même rapport que celui de la Nouvelle-Angleterre, d'où les Anglois titent encore beaucoup de bois pour la construction des vaisseaux. Les Naturels de la Nouvelle-Yorck sont noirâtres, mais d'assez belle taille & adroits. New-Yorck en est la Capitale, à 60 lieues de Boston, à 145 de Quebec & à 1230 de Paris. Long.  $302^{\circ}. 40'$ . Lat.  $40^{\circ}. 50'$ .

4. *De la Nouvelle-Jersey.* L'air, le terroir & le commerce y sont les mêmes que dans la Nouvelle-Yorck; & les Sauvages qui y sent en petit nombre, vivent en bonne intelligence avec les Anglois. Shrewsbury en est la Capitale, à 20 lieues de la New-Yorck, à 165 de Quebec & à 1250 de Paris. Long.  $302^{\circ}$ . Lat.  $40^{\circ}. 20'$ .

5. *De la Pensilvanie.* L'air y est encore plus doux & plus tempéré que dans la Nouvelle-Jersey. Le terroir y est pour le moins aussi fertile, & les Sauvages y sont les mêmes. Philadelphie en est la Capitale, à 95 lieues de Boston, à 180 de Quebec & à 1260 de Paris. Long.  $301^{\circ}. 40'$ . Lat.  $40^{\circ}. 25'$ .

6. *Du Mary-Land.* L'air y est sain & tempéré. La terre y est très-fertile, sur-tout en excellent tabac. Les Sauvages y sont jaunâtres. Ils sont assez spirituels & adroits, mais trompeurs & fainéans. Sainte-Marie en est la capitale, à 150 lieues de Boston, à 230 de Quebec & à 1270 de Paris. Long.  $300^{\circ}. 20'$ . Lat.  $38^{\circ}. 25'$ .

7. *De la Virginie, découverte en 1585 par les Anglois.* L'air y est tempéré & sain. Le terroir y est très-fertile en maïs & en tabac fort estimé. Les Sauvages y ressembient fort à ceux du Mary-Land. James-Town en est la Capitale, à 175 lieues de

Boston, à 255 de Quebec, à 300 de la Havana & à 1295 de Paris. Long. 259°. 55'. Lat. 37°. 8'.

8. *De la Caroline.* L'air y est tempéré & sain. La terre y est fertile en bled & en légumes. Les Sauvages y ont le teint olivâtre. Ils ont les mêmes défauts que ceux de la Virginie. Charles-Town en est la Capitale, à 215 lieues de la Havana, à 100 de James-Town, à 340 de Quebec, à 320 du Cap-François & à 1400 de Paris. Long. 297°. 30'. Lat. 31°. 52'.

*La Nouvelle-Géorgie* fait partie de la Caroline. Kings - George en est la Capitale, à 48 lieues de Charles-Town, à 25 de Saint-Augustin, à 348 de Quebec & à 1417 de Paris. Long. 295°. Lat. 31°. 0'.

9. *De la Floride Angloise.* Elle a environ 200 lieues de long dans sa plus grande largeur, & près de 300 de côtes. L'air y est très-pur & tempéré. La terre y est très-fertile, mais elle n'est pas cultivée. On y trouve des cerfs, des chiens, des chats sauvages, & plusieurs autres especes d'animaux sauvages & domestiques. Il y a aussi des mines d'or. Les Peuples y sont naturellement blancs, mais les huiles dont ils se peignent les rendent basanés ou couleur de cuiyre rouge. Ils sont Idolâtres pour la plupart. Il y a cependant beaucoup de Chrétiens parmi eux. Leur Langue est particulière au pays. Saint-Augustin en est la Capitale, à 100 lieues de Pensacola, à 160 de la Nouvelle-Orléans, à 73 de Charles-Town, à 423 de Quebec, à 150 de la Havana, & à 1510 de Paris. Long. 295°. 50'. Lat. 39°. 55'.

10. *De la Nouvelle-Ecossé* ou *Acadie.* L'air y est sain, mais un peu froid. La terre y est très-fertile en bled, en fruits, en pois & en autres légumes. Les Anglois en tirent de fort belles pelleteries & des bois pour la construction des vaisseaux. L'on fait sur la côte l'apprêt de la morue fraîche. Port-

Royal ou Annapolis en est la Capitale, à 75 lieues d'Halifax, à 90 de Quebec, à 100 de Boston, à 80 de Louisbourg, à 155 de Plaisance dans l'Isle de Terre-Neuve, & à 1162 de Paris. Long. 312°. 15'. Lat. 45°. 10'. Halifax est à 110 lieues de Quebec. Long. 312°. 42'. Latit. 44°. 56'.

Les neuf Provinces précédentes, qui ont secoué le joug de l'Angleterre, prennent le nom d'*Etats-Unis de l'Amérique Septentrionale*.

11. *Du Canada ou Nouvelle-France*. Le Canada fut découvert en 1504. Il a plus de 600 lieues d'étendue de l'Orient à l'Occident, & plus de 250 du Septentrion au Midi. L'air y est froid, mais sain. La terre très-fertile en bled, en maïs & en légumes. On y sème le froment au mois de Mai, & on le recueille à la fin d'Acût. Les pois y sont excellens. Les forêts sont remplies de gibier & d'animaux singuliers. On y trouve des cerfs, des castors, des orignaux, des chats sauvages, des ours, &c.

Les Sauvages du Canada sont bien faits & naturellement fort blancs : mais ils se frottent de certaines huiles qui les rendent basanés & comme rouges. Ils aiment la danse, la bonne chere & les liqueurs fortes. Ils sont très-courageux & adroits, & sont gouvernés par des Chefs qu'ils appellent *Sagamos*. Leur Religion est l'Idolâtrie, mais il y en a plusieurs qui ont été convertis à la Foi.

On divise les Sauvages du Canada en deux Langues ; scavoir les Sauvages de la Langue Algonkine, & ceux de la Langue Iroquoise, qui sont les deux générales de cette partie de l'Amérique. Ils sont subdivisés en 46 Peuples ou Nations. Les plus considérables sont les Algonkins, les Iroquois & les Illinois. Tous ces Peuples sont ou soumis aux François & aux Anglois, ou ils sont leurs Alliés.

Québec est la Capitale du Canada, à environ 160 lieues de l'embouchure du Fleuve de Saint-Laurent, lequel est plus profond que la mer même. Entre le Lac Érié & le Lac Ontario, ce Fleuve fait une chute de 100 toises, dite le *Saut de Niagara*: c'est la plus effrayante cataracte; on en entend le bruit de plus de 10 lieues, à 260 Plaisance dans l'Isle de Terre-Neuve, à 200 de Louisbourg, à 110 d'Halifax, à 90 de Port-Royal, Capitale de la Nouvelle-Ecosse, à 750 du Cap-François, à 500 de la Nouvelle-Orléans, à 600 de l'Islande, à 1135 de la Rochelle, à 1075 de l'Orient en Bretagne & à 1279 de Paris. Long. 307°. 47'. 0". Lat. 46°. 55'. 0".

12. *De l'Isle-Royale ou du Cap-Breton.* Cette Isle a 85 lieues de tour. Elle est éloignée de 20 lieues de l'Isle de Terre-Neuve, & n'est séparée de la presque-Isle de l'Acadie ou Nouvelle-Ecosse que par un petit Détroit qui n'a qu'environ une lieue de large. L'air y est froid, mais sain. Le terroir, entrecoupé de lacs, y est très-fertile en grains & légumes. Il y a aussi de fort belles forêts remplies de gibier & d'animaux sauvages. Louisbourg en est la Capitale, à 260 lieues de Québec, à 90 d'Annapolis, à 65 de Plaisance dans l'Isle de Terre-Neuve, à 63 d'Halifax & à 1010 de Paris. Long. 318°. 15'. Lat. 46°. 5'.

*L'Isle de Saint-Jean* a 30 lieues de long & 70 de tour. L'air y est froid, mais sain. On y recueille du grain. Cette Isle n'est qu'à 10 lieues à l'Ouest de l'Isle-Royale.

*L'Isle d'Anticosti ou de l'Assomption* a 30 lieues de long, & est à l'embouchure de la rivière de Saint-Laurent. L'air y est froid, mais sain. La terre y est fertile en grains & en bois de charpente & de construction. La rade de Bon-Secours est à 140

lieue  
55'.

D  
une  
lieue  
y est  
d'ass  
Isle  
& d  
tager  
près  
Terre  
que  
d'an  
land  
pren  
vert  
Capit  
Que  
Long

L  
larg  
tile  
leur  
& à

L  
La p  
n'a  
est f  
bled  
tale  
ton  
32°.

L  
tem  
des

lieues de Quebec & à 1130 de Paris. Long. 314°. 55'. Lat. 49°. 38'.

*Des Isles Angloises.* L'Isle de Terre-Neuve est une des plus grandes de l'Amérique. Elle a 100 lieues de long, 50 de large & 250 de tour. L'air y est froid & la terre peu fertile. Il y a cependant d'assez belles prairies. Les Anglois tirent de cette Isle des bois de construction, des peaux de castors & d'originaux. Elle leur est au surplus très-avantageuse pour la pêche de la morue qui se fait assez près de ces côtes. C'est sur-tout sur le banc de Terre-Neuve, qui est à 60 lieues à l'Est de l'Isle, que se fait la pêche de la morue. Il n'y a point d'années qu'il n'y vienne 4 à 500 vaisseaux Hollandois, François, Anglois, &c. Les morues se prennent à la ligne sur le grand banc qui est couvert de quelques brasses d'eau. Plaisance en est la Capitale, à 65 lieues de Louisbourg, à 260 de Quebec, à 450 des Açores & à 890 de Paris. Longit. 322°. 40'. Lat. 47°. 30'.

*L'Isle Longue.* Elle a 38 lieues de long & 8 de large. L'air y est sain & tempéré. La terre y est fertile en grains & en fruits. Grawesend est le meilleur endroit de l'Isle, à 6 lieues de New-Yorck & à 1322 de Paris. Long. 302°. 45'. Lat. 40°. 33'.

*Les Isles de Bermudes.* Elles sont toutes petites. La plus grande, qui est celle de Saint-Georges, n'a que 6 lieues de long sur une de large. L'air y est fort tempéré, mais peu sain. On y recueille du bled & du tabac. Le Grand-Sound en est la Capitale, à 290 lieues du Cap-François, à 240 de Boston, & à 1180 de Paris. Longit. 312°. 20'. Latit. 32°. 20'.

*L'Isle de la Providence, des Lucayes.* L'air y est tempéré & assez sain. On y recueille du tabac & des fruits. Cette Isle est à 80 lieues de la Havana,



à 120 de Saint-Augustin & à 1499 de Paris. Long. 299°. 20'. Lat. 25°. 15'.

*L'Isle de la Jamaïque.* Elle a 60 lieues de long, 25 de large & 125 de tour. L'air y est assez sain, quoique chaud. La terre y est très-fertile en sucre, en tabac, en cacao, en coton & en fruits. Il y a quantité de bœufs, de vaches, de chevaux & de tortues, dont l'écaïlle est très-belle. On y compte 60 mille Blancs & plus de 100 mille Negres. Saint-Iago de la Vega en est la Capitale, à 120 lieues du Cap-François, à 300 de la Martinique, à 150 de la Havana, à 135 de Saint-Domingue, à 150 de Carthagène & à 1730 de Paris. Long. 301°. 25'. Lat. 17°. 42'.

*L'Isle de la Barbade.* L'air y est chaud & peu sain. Le terroir y est bien cultivé & très-fertile en sucre, en tabac, en coton, en indigo, en gingembre, &c. On y compte plus de 15 mille Anglois. Bridg-Town en est la Capitale, à 40 lieues du Fort Saint-Pierre de la Martinique, & à 1560 de Paris. Long. 317°. 45'. Lat. 13°. 20'.

*L'Isle d'Antigoa.* L'air y est chaud & le terroir fertile en sucre, en tabac & en gingembre. Elle est à 15 lieues de la Guadeloupe, à 52 de la Martinique & à 1500 de Paris. Long. 316°. 20'. Lat. 17°. 0'.

*L'Isle Barboude.* L'air y est chaud. On y recueille du tabac & de l'indigo. Elle est à 15 lieues d'Antigoa & à 1500 de Paris. Long. 316°. 25'. Lat. 17°. 40'.

*L'Isle de l'Anguille.* Elle est peu habitée, parce qu'elle est presque stérile. Cette Isle est à 30 lieues de la Barboude & à 1530 de Paris. Long. 314°. 50'. Lat. 17°. 30'.

*L'Isle de Saint-Christophe.* L'air y est chaud, mais sain. La terre y est très-fertile en sucre & en tabac. Charles-Ford en est la Capitale, à 60 lieues

de la  
10'.

Les  
ves, c  
Elles  
L'air  
sucre  
lieues

14  
la Ca  
confi  
la riv  
tation  
à l'en  
ron  
Long

✶

E

Crois  
Sainte  
partie

L'  
4 de  
tain

eau.  
en fr

est à  
14 li

Mart  
Lat.

L'  
chau



de la Martinique & à 1500 de Paris. Long. 315°. 10'. Lat. 17°. 50'.

Les autres Isles Angloises sont, l'Isle de Nieves, celle de Monserrat & plusieurs des Isles Vierges. Elles sont les unes & les autres peu considérables. L'air y est chaud. On y recueille du tabac, du sucre & du coton. Ces Isles sont environ à 1400 lieues de Paris.

14. *Des possessions Angloises sur les côtes de la Caribane dans l'Amérique Méridionale.* Elles consistent en quelques habitations aux environs de la riviere de Marony. La principale de ces habitations est protégée par le Fort de Marony, situé à l'embouchure de la riviere de ce nom, à environ 45 lieues de Cayenne, & à 1540 de Paris. Longit. 322°. 30'. Lat. 5°. 55'.

§. II.

*De l'Amérique Danoise.*

**E**LLE ne comprend que l'Isle de Sainte-Croix, celle de Saint-Juan & partie de celle de Saint-Thomas. L'autre partie de cette dernière appartient aux Prussiens.

*L'Isle de Sainte-Croix* a 20 lieues de long sur 4 de large. L'air y est chaud & mal-sain en certain tems de l'année. Il y a beaucoup de bonne eau. La terre y est fertile en sucre, en tabac & en fruits. On y trouve 3 bons Ports. Cette Isle est à 33 lieues de Saint-Juan de Puerto-Rico, à 14 lieues de l'Isle de Saint-Thomas, à 100 de la Martinique & à 1530 de Paris. Longit. 313°. 5'. Lat. 17°. 45'.

*L'Isle de Saint-Juan* est fort petite. L'air y est chaud & assez sain. On y recueille du sucre, du ta-

bac, du coton & des fruits. Elle est à 12 lieues de l'Isle de Sainte-Croix & à 1536 de Paris. Long. 313°. 8'. Lat. 18°. 20'.

*L'Isle de Saint-Thomas* n'a que 6 lieues de tout. L'air y est chaud, mais assez bon. La terre y est fertile en tabac, en sucre, en coton & en fruits. Cette Isle est à 22 lieues de Saint-Juan de Puerto-Rico & à 1530 de Paris. Longit. 312°. 50'. Latit. 18°. 30'.

### §. III.

#### *De l'Amérique Espagnole.*

**N**OUS pouvons diviser en trois parties les vastes États que le Roi d'Espagne possède en Amérique, où ce Monarque est lui seul plus puissant que toutes les Nations de l'Europe ensemble. La premiere partie comprendra les Provinces Espagnoles dans le continent ou terre Ferme de l'Amérique Septentrionale; la deuxieme partie comprendra les Provinces Espagnoles dans le continent ou terre Ferme de l'Amérique Méridionale, & la troisieme partie renfermera les Isles Espagnoles.

#### *Des Provinces Espagnoles dans l'Amérique Septentrionale.*

1. **D**U *Vieux Mexique* ou de la *Nouvelle-Espagne*. Les Espagnols s'y établirent en 1518. Il a 760 lieues de long, 240 dans sa plus grande largeur, & environ 1150 lieues de côtes, dont la moitié sur la mer du Sud, & l'autre moitié sur la mer du Nord. L'air y est généralement fort sain & tempéré. La terre y est très-fertile en bons fruits, en froment, en maïs & en pâturages. Il y a une si

grande quantité de bétail, que l'on est contraint d'en tuer pour avoir seulement des cuirs. Les animaux domestiques y portent deux fois l'année. Il y a aussi de la cochenille, de l'indigo, du cacao, du baume & des mines d'or & d'argent. Les Naturels du Mexique sont bien faits, civils & dociles. Ils sont un peu basanés. Leur Religion est aujourd'hui la Catholique-Romaine: il n'y a presque plus d'idolâtres. La Langue Mexicaine est fort belle. Mexico, la plus grande & la plus belle Ville de toute l'Amérique, est le Siege d'un Archevêque, du Viceroi de l'Amérique; elle est la Capitale de la Nouvelle-Espagne, à 60 lieues de la Vera-Cruz sur la mer du Nord, à 60 d'Acapulco sur la mer du Sud: c'est un Port d'où partent & où abordent les vaisseaux qui font le commerce des Isles Philippines par la mer du Sud. Il y arrive tous les ans pour plus de 20 millions d'épiceries, de soieries, de mouffelines, de toiles peintes, &c. à 2760 de Manille, à 530 du Cap-François, à 320 de la Nouvelle-Orléans, à 430 de la Jamaïque, à 1000 de Lima, à 2160 d'Yedo, à 550 de Carthagène, à 360 de la Havana & à 2169 de Paris. Long. 274°. 0'. Lat. 20°. 0'.

2. *Du Nouveau-Mexique ou de la Nouvelle-Grenade.* Il ne fut habité par les Espagnols qu'en 1583. Il a 250 lieues de long sur 200 de large. L'air y est froid, mais sain. Le terroir y est pierreux & peu fertile. On n'y trouve que quelques pâturages & du bétail le long des rivières. Les peuples y sont dociles, maigres & d'un teint plombé. Ils sont encore Idolâtres pour la plupart. Leur Langue a quelque rapport avec la Mexicaine. Santa-Fé-de-Grenada en est la Capitale, à 360 lieues de Mexico, à 300 de la Nouvelle-Orléans, à 600 de Quebec & à 2190 de Paris. Long. 270°. 50'. Lat. 36°. 30'.

*Des Provinces Espagnoles dans l'Amérique Méridionale.*

1. *DE la Terre-Ferme.* Ce fut Christophe Colomb qui la découvrit : il lui donna ce nom , parce que ce fut la première terre du nouveau Continent qu'il découvrit après les Isles. Elle a plus de 400 lieues d'étendue de l'Orient à l'Occident. On la subdivise en plusieurs Gouvernemens. Les principaux sont ceux de Terre-ferme propre , de Verago , de Panama , de Carthagène , de Sainte-Marthe , de Rio de la Hacha , de Venezuela , de la nouvelle Andalousie , de Grenade & de Popayan. L'air y est fort chaud , mais généralement sain , à l'exception de quelques endroits , sur-tout aux environs de Panama , où le terroir est marécageux & l'air chaud & mal-sain. La terre y est très-fertile , principalement en maïs , en sucre , en cacao , & en excellent tabac. Il y a des mines d'or & de pierres précieuses. Il y a aussi des mines d'argent , de cuivre & d'azur. Les habitans y sont presque tous Espagnols. Les Naturels du pays ont été contraints de se retirer plus avant dans les terres. Les meilleures Villes de la Terre-Ferme sont Panama , Carthagène & Léon de Caracas. Panama est à 500 lieues de Mexico , à 566 de Lima , à 18 de Porto-Belo , à 90 de Carthagène , à 200 de la Jamaïque , à 1700 de Paris. Long. 297°. 50'. Lat. 8°. 50'. Carthagène est à 150 lieues de la Jamaïque , à 250 du Cap-François , à 200 de la Martinique & à 1835 de Paris. Long. 302°. 14'. Lat. 10°. 26'. 35". Léon de Caracas est à 178 lieues de Carthagène , à 150 de la Martinique & à 1680 de Paris. Long. 310°. 40'. Lat. 10°. 20'.

2. *Du Pérou.* Découvert par Pizarro en 1525 ,

ce pays, le plus riche de la terre, étoit autrefois gouverné par des Rois nommés *Incas*. Il a 660 lieues de long & 350 de large. L'air y est généralement chaud & peu sain, excepté dans les montagnes où il fait fort froid. Le terroir y est sec & sablonneux dans les plaines; mais les vallées y sont très-fertiles, quoiqu'il n'y pleuve jamais. On y recueille du froment, du maïs, du sucre, du vin, du coton, & de bons fruits. L'on y trouve les arbres à *Quinquina* & ceux dont on tire le *Baume du Pérou*. Il y a beaucoup de gibier, & les brebis, qui y sont extrêmement grandes, y servent souvent de bêtes de charge & de voiture. Les habitans originaires du Pérou sont simples, de petite taille, un peu basanés, & ne manquent pas d'esprit. La Religion Catholique-Romaine est la seule que l'on souffre au Pérou. La Langue Péruvienne est une des Langues générales de l'Amérique. Lima est la Capitale du Pérou; c'est la résidence du Viceroy. Il y a Archevêché & Université. Les maisons n'y sont bâties qu'à un étage, à cause des tremblemens de terre. Cusco étoit la Capitale & le séjour des Rois du Pérou. Dans leur Palais & dans le Temple du Soleil, tout ce qui pouvoit être de métal étoit d'or, à 2 lieues de la mer du Sud, à 1000 de Mexico, à 500 de Panama, à 500 de Sant-Iago, Capitale du Chili, à 1640 de Buenos-Ayres (par mer), à 660 de l'embouchure de la rivière des Amazones, à 460 de Carthagène, à 900 du détroit de Magellan, à 1000 du Cap-Horn, à 650 de Buenos-Ayres (par les montagnes,) à 3360 de Manille, à 3000 d'Yedo & à 3693 de Paris (par le Cap-Horn.) Long. 300°. 50'. 30". Lat. Méridionale. 12°. 1'. 15".

N. On ne connoît point de pays au monde plus riche en or & en argent que le Pérou. Les fameuses mines d'argent du Potosi sont dans la Province de Los Charcas, à 50 lieues de la mer du Sud, à 230 de

Lima. Longit.  $310^{\circ} 15'$ . Lat. Méridionale,  $19^{\circ} 50'$ . Le fameux Port de Guayaquil est à 250 lieues de Lima & à 270 de Panama. On construit dans ce Port des vaisseaux de bois de cèdre pour le service du Roi d'Espagne. Long.  $297^{\circ}$ . Lat. Méridionale.  $30^{\circ} 0'$ .

3. *Du Chili.* Il a 350 lieues de long & 150 de large. L'air y est chaud dans les plaines, extrêmement froid dans les montagnes, & tempéré & sain sur les côtes de la mer. La terre y est très-fertile en bled, maïs, vin & fruits. Il y a des mines d'or, & des brebis aussi grandes que celles du Pérou. Les peuples y endurent aisément les travaux, la faim & la soif. Ils sont courageux & ils ont le teint couleur de cuivre rouge. On trouve au Chili une espèce d'animal particulier, qui tient lieu de cheval & de mulet pour porter. C'est une grosse brebis qui marche la tête levée, comme les chameaux, assez forte pour porter deux hommes, & qui, pour mieux grimper dans les montagnes, a une manière d'éperon ou d'argot derrière les pieds. Saint-Iago en est la Capitale, à 500 lieues de Lima, à 28 de Val-Paraiso, à 200 de Buenos-Ayres (par terre) & à 3136 de Paris (par le Cap-Horn.) Long.  $306^{\circ} 50'$ . Lat. Mérid.  $33^{\circ} 40'$ .

4. *Du Paraguay.* Il a 600 lieues de long sur environ 520 de large. Les Portugais y ont quelques Colonies, mais les Espagnols y sont les maîtres de presque tout le pays. L'air y est tempéré & sain. La terre y est très-fertile en bled, fruits, sucre, coton, &c. On y voit de fort belles prairies couvertes d'une prodigieuse quantité de bétail. Il y a aussi des mines d'or & d'argent. Les Naturels du pays sont blancs, mais oings comme les autres Américains. Ils ne sont point cruels, mais ils sont fainéants & sensuels. Leur docilité au reste n'a pas peu contribué à rendre utiles les soins que s'étoient donnés les Mission-



naires Jésuites pour les instruire des vérités de l'Evangile, jusqu'à ce que l'Ordre entier fût détruit dans les pays soumis à la France, à l'Espagne & au Portugal. Les Espagnols qui se sont établis en ce pays menent une vie délicate. L'Assomption en est la Capitale, à 220 lieues de Buenos-Ayres & à 2409 de Paris. Long.  $318^{\circ} 50'$ . Lat. Merid.  $25^{\circ} 30'$ . La Ville de Buenos-Ayres est sur la riviere de la Plata, à 75 lieues de son embouchure, à 545 du Cap-Horn & à 2189 de Paris. Long.  $310^{\circ} 8' 45''$ . Lat. Merid.  $34^{\circ} 34' 44''$ . La Colonie du Sacrement, qui a donné sujet à tant de raisonnemens politiques, est aussi sur la riviere de la Plata, à 13 lieues à l'Est Nord-Est de Buenos-Ayres. La Forteresse de Monte-Video, qui, dans la dernière guerre, donna occasion à un brave Officier Espagnol de signaler sa valeur & son habileté, est encore sur la même riviere de la Plata, à 40 lieues de l'Est de Buenos-Ayres & à 33 de la Colonie du Sacrement.

*Des Isles Espagnoles en Amérique.*

1. *L'Isle de Cuba* a 215 lieues de long, 50 dans sa plus grande largeur, & plus de 450 de côtes. L'air y est un peu chaud, mais sain. La terre y est très-fertile, sur-tout en excellent tabac. Il y a quantité de perdrix & de perroquets, & quelques mines d'or & de cuivre. L'on en tire beaucoup de sucre, d'écaille de tortue, & c'est de-là que vient le tabac, dit *Tabac D'Espagne*. Cette Isle est pleine de montagnes. La Havana en est la Capitale, à 200 lieues du Cap-François, à 360 de Mexico, à 140 de la Jamaïque, à 200 de la Nouvelle-Orléans & à 1790 de Paris. Long.  $295^{\circ} 50'$ . Lat.  $23^{\circ} 5'$ .

2. *L'Isle de Saint-Domingue* a 120 lieues de



long, 45 de large & plus de 300 lieues de côtes. Elle est partagée entre les François & les Espagnols. Les François occupent la partie Occidentale, & y ont un grand nombre d'établissiemens considérables. L'air de cette Isle est chaud, mais assez bon. La terre y est fertile, principalement en tabac, en sucre, maïs, en bons fruits, &c. Les prairies y nourrissent quantité de bétail. Le Cap est la Capitale de la partie François, & Saint-Domingue celle de la partie Espagnole; celle-ci à 50 lieues du Cap-François, à 170 de la Martinique, à 200 de Carthagène, à 165 de la Jamaïque, à 80 de Saint-Juan de Puerto-Rico & à 1610 de Paris. Longit. 308°. 20'. Lat. 188°. 10'.

3. *L'Isle de Puerto-Rico* a 40 lieues de long, 15 de large & 110 de côtes. L'air y est chaud, mais sain. On y recueille du tabac, du sucre, du coton & des fruits. Saint-Juan de-Puerto-Rico en est la Capitale, à 80 lieues de Saint-Domingue, à 140 de la Martinique & à 1536 de Paris. Long. 311°. 50'. Lat. 18°. 30'.

4. *L'Isle de la Trinité* (Trinidad) a 40 lieues de long, 18 de large & 90 de côtes. L'air y est fort chaud & peu sain. La terre y est fertile en sucre & en tabac. Saint-Joseph en est la Capitale, à 90 lieues de la Martinique, à 40 de la Grenade, à 55 de la Marguerite, à 200 de Cayenne & à 1680 de Paris. Long. 316°. 10'. Lat. 10°. 25'.

5. *L'Isle de la Marguerite* a 20 lieues de long, 6 de large & plus de 50 de côtes. L'air y est chaud & peu sain. Elle abonde en sel & en fruits. Macanao en est la Capitale, à 20 lieues de Cumana, à 100 de Curaçao, à 120 de la Martinique & à 1550 de Paris. Long. 313°. 10'. Lat. 11°. 5'.

6. *Les Isles des Perles*, & quelques autres moins considérables dans le Golfe de Panama.

7. *L'Isle de Chilodé*, sur la côte du Chily, a 50

lieues de long , 8 de large & plus 100 de côtes. L'air y est froid & sain. Le principal commerce que l'on y fait consiste en ambre gris. Castro en est la Capitale, à 220 lieues de Saint-Iago du Chily, & à 2930 de Paris. (par le Cap Horn). Longit. 302°. 50'. Lat. Mérid. 44°. 40'.

8. *Plusieurs des Lucayes.* L'air y est sain & tempéré. Le terroir fertile sur-tout en maïs & en fruits. Ces Isles sont à 1500 lieues de Paris. Long. 297°. 30'. 303''. Lat. 23°. 27'. 30''.

*De la Louifiane ou le Mississipi.*

**E**ELLE a plus de 200 lieues du Nord au Sud, & plus de 300 de l'Est à l'Ouest. L'air y est fort sain & tempéré. La terre y seroit très-fertile si elle étoit cultivée. Il y a beaucoup de pâturages & les mêmes especes d'animaux que dans la Nouvelle-France, & sur-tout quantité de bœufs sauvages, dont le cuir fait un des principaux articles du commerce du pays. On a commencé depuis quelques années à y élever des vers-à-soie qui ont réussi à souhait. L'on y cultive du tabac & de l'indigo.

La Louifiane fut découverte, vers l'an 1680, par M. de la Salle; elle a été cédée aux Espagnols par le Traité de 1763. Ce pays est habité par des Sauvages fort capricieux & cruels; mais les François qui y avoient des Colonies fort nombreuses, sont venus à bout de soumettre la plupart de ces Sauvages, & de faire alliance avec les autres. La Nouvelle-Orléans est la Capitale de la Louifiane, à 500 lieues de Quebec, à 320 de Mexico, à 260 de la Vera-Cruz, à 200 de la Havana, à 400 du Cap-François, & à 1596 de Paris. Long. 287°. 5'. Lat. 29°. 57'.

## S. I V.

*De l'Amérique Française.*

**E**LLE comprend, 1°. plusieurs des Isles Antilles, & 2°. la France Equinoxiale.

*Des Isles Antilles Françaises.*

1. **D**E l'Isle de Saint-Domingue. Les François y sont les maîtres de plus de 130 lieues de côtes, & ils ont des établissemens dans l'intérieur de l'Isle, à plus de 15 lieues de la mer. L'air de cette Isle est chaud, mais assez bon. On y recueille du tabac, du sucre, du cacao, de l'indigo, du maïs & de bons fruits. Il y a quantité de perroquets. Les pluies y regnent près de six mois de l'année. Les Dominicains ont la direction de cette Isle pour le spirituel; ils prennent leur pouvoir ou de l'Archevêque de Saint-Domingue ou de l'Evêque de Quebec, indifféremment. Le Cap-François en est la Capitale, à 200 lieues de la Havana, à 400 de la Nouvelle-Orléans, à 120 de la Jamaïque, à 50 de Saint-Domingue, à 110 de Saint-Jean-de-Puerto-Rico, à 750 de Quebec & à 1599 de Paris. Long. 306°. 30'. Lat. 19°. 43'.

2. *De l'Isle de la Martinique.* Elle a 19 lieues de long, 9 de large & 50 de tour. L'air y est fort chaud, & le terroir fertile en tabac, en sucre, en cassave, &c. L'Isle est divisée en trois quartiers, qui sont desservis, pour le spirituel, par des Dominicains & des Capucins. On compte dans cette Isle plus de 15. mille François. Le Fort-Saint-Pierre en est la Capitale, à 27 lieues de la Guadeloupe, à 230 du Cap-François, à 900 de Quebec, à 90

de la Terre-Ferme de l'Amérique, à 300 de la Jamaïque, à 700 de la Vera-Cruz, à 170 de Saint-Domingue, à 275 de Cayenne, à 300 de Carthagène & à 1530 de Paris. Long. 316°. 41'. 15". Lat. 14°. 43'. 9".

3. *De l'Isle de la Guadeloupe.* Elle a environ 60 lieues de tour. L'air y est chaud, mais bon. Les eaux y sont excellentes. La terre y produit du sucre, de l'indigo & du tabac. Le Fort-Louis en est le Chef-lieu, à 30 lieues de la Martinique & à 1500 de Paris. Long. 316°. 10'. Lat. 16°. 8'.

4. *Partie de l'Isle Saint-Martin.* L'autre partie est occupée par les Hollandois. L'air y est chaud & mal-sain. Il n'y a ni port ni riviere dans l'Isle, mais le sel y abonde. Cette Isle est à 20 lieues de la Martinique & à 1500 de Paris. Long. 314°. 55'. Lat. 18°. 5'.

5. *L'Isle de Mari-Galante.* L'air y est chaud, & le terroir fertile en sucre, indigo, tabac & coton. L'eau y manque assez souvent. Cette Isle est à 20 lieues de la Martinique & à 1535 de Paris. Long. 314°. 36'. Lat. 15°. 55'.

6. *L'Isle Désirade.* Elle est peu considérable. On y recueille cependant du sucre & des fruits. L'air y est chaud. Cette Isle est à 4 lieues de la Guadeloupe, à 7 de Mari-Galante & à 1535 de Paris. Long. 316°. 58'. Lat. 16°. 18'.

7. *L'Isle de Sainte-Lucie.* Elle n'a que fort peu d'Habitans. L'air y est chaud. La terre y produit du sucre, du coton & des fruits. Cette Isle est à 10 lieues de la Martinique & à 1535 de Paris. Long. 316°. 36'. Lat. 13°. 55'.

8. *L'Isle de Saint-Barthelemy.* Elle n'a que 8 lieues de tour. L'air y est chaud. On y recueille du sucre, des fruits & du coton. Cette Isle est à 4 lieues de celle de Saint-Martin, à 78 de la Martinique & à 1525 de Paris. Long. 315°. 8'. Lat. 17°. 56'.

9. *L'Isle de la Grenade.* Elle a 10 lieues de long, sur 5 de large. L'air y est chaud, & le terroir très-fertile en sucre, coton & fruits. Elle est à 30 lieues de l'Isle de Tabago, à 55 de la Martinique & à 1566 de Paris. Long. 315°. 45'. Lat. 12°. 15'.

10. *L'Isle de Tabago.* L'air y est chaud, mais sain. La terre n'y est rien moins que fertile; mais sa situation est avantageuse pour le commerce. Cette Isle est à 12 lieues de celle de la Trinidad, à 50 de la Grenade, à 60 de la Marguerite, à 40 de la Terre-Ferme & à 1546 de Paris. Long. 17°. 20'. Latit. 11°. 20'.

*De la France Equinoxiale.*

**E**LLLE comprend l'Isle de Cayenne avec son district en Terre-Ferme, qui s'étend depuis le Cap du Nord à un degré 46'. jusqu'à la riviere de Marony à 5 degrés 46'. ce qui fait 120 lieues de côtes. Ce Domaine est dans la *Guyane*, & s'allonge du Cap-Nord à l'Occident, l'espace de 100 lieues, fermant un parallele à l'Equateur à un degré & demi ou environ; & du Nord au Sud depuis l'embouchure de la riviere de Marony, jusqu'au point de section marqué sur la parallele tirée du Cap-Nord, on peut compter 100 autres lieues. Ainsi le district de Cayenne a, en Terre-Ferme, environ 320 lieues de tour. Mais l'Isle n'a que 7 lieues de long, 3 de large & 18 de circonférence. L'air y est extrêmement chaud & peu sain. La terre y est fertile en tabac, en sucre, & en fruits. Cette Isle est à l'embouchure d'une petite riviere de même nom, tout proche du continent, à 100 lieues du Cap-Nord, & à 125 de l'embouchure de la riviere des Amazones, à 180 de Para au Bresil, à 60 de Suri-

nam, à 275 de la Martinique, à 470 du Cap-François & à 1544 de Paris. Long. 325°. 25'. 0". Lat. 4°. 56'. 0".

## §. V.

*De l'Amérique Hollandoise.*

**E**LLE comprend cinq Isles en entier, partie d'une sixieme qui est celle de Saint-Martin, & quelques habitations en Terre-Ferme sur les côtes de la Caribane.

1. *De l'Isle de Saint-Eustache.* Elle n'est pas fort grande, & ne rapporte pas non plus grand revenu aux Hollandois ; mais elle est extrêmement forte. L'air y est fort chaud. La terre y produit du sucre, du coton & des fruits. Cette Isle est à 67 lieues de la Martinique & à 1600 de Paris. Long. 314°. 50'. Lat. 17°. 40'.

2. *De l'Isle de Saba.* Elle est peu éloignée de celle de Saint-Eustache. L'air y est chaud & le terroir très-fertile en sucre, en tabac & en café. Cette Isle n'a que 5 lieues de tour, & elle est à 72 lieues de la Martinique, à 22 de l'Isle de Sainte-Croix, à 170 de Curaçao & à 1605 de Paris. Long. 314°. 30'. Lat. 17°. 44'.

3. *De l'Isle de Saint-Martin.* Voyez ce que j'en ai dit, pag. 211, n°. 4, à l'article des Isles Antilles Françoises.

4. *De l'Isle de Curaçao.* Elle est de très-grande conséquence pour le commerce que les Hollandois font en Amérique. L'air y est sain, quoique chaud. La terre y est très-fertile en sucre, en tabac, &c. Curaçao est à 166 lieues de la Martinique, à 23 de



la Terre-Ferme, à 160 de la Jamaïque, à 150 de San-Domingo, à 140 de Carthagène & 1690 de Paris. Long. 308°. 25'. Lat. 12°. 2'.

5. *De l'Isle de Buenos-Ayres.* Elle n'est qu'à 12 lieues de Curaçao & à 28 de la Terre-Ferme. L'air y est chaud, mais fort bon. La terre y est fertile en sucre, en tabac, en coton & en fruits. Les Hollandois tirent de cette Isle du sel & quantité de peaux de chevres. Elle est à 154 lieues de la Martinique & à 2198 de Paris. Long. 309°. 20'. Lat. 12°. 20'.

6. *De l'Isle d'Oruba.* L'air y est chaud. Les Hollandois en tirent des chevres, des brebis & quelque peu de sucre. Cette Isle est à 12 lieues de Curaçao & à 1700 de Paris. Long. 307°. 30'. Lat. 12°. 5'.

7. *Des habitations Hollandoises en Terre-Ferme.* Elles occupent 110 lieues de côtes, & s'étendent jusqu'à 80 lieues dans les terres. Elles sont bornées au Nord-Ouest par la riviere de Boca-Grande, & à l'Est-Sud-Est par la riviere de Marony. L'air y est chaud & mal-sain. La terre y est bien cultivée, & prodnit du sucre, du tabac, du coton & de bons fruits. Cette colonie fournit de plus aux Hollandois de la gomme & du bois de teinture. Paramaribo, sur la riviere de Surinam, est le meilleur endroit de la colonie. Cette place est à 60 lieues de Cayenne, à 140 de l'Isle de Tabago, à 310 de Curaçao & à 1535 de Paris. Long. 321°. 25'. Lat. 5°. 55'.

6. VI.

*De l'Amérique Portugaise.*

**E**LLLE consiste dans le Brésil, découvert en 1501, qui a plus de 1250 lieues de côtes, mais les Portugais n'ont pénétré que 80 ou 100 lieues dans les terres



de cette contrée. Le Brésil commence à présent au Cap du Nord, à 1°. 48'. de lat. Septentrionale, & s'étend jusqu'au 34°. degré 50'. de lat. Méridionale. Il est divisé en 15 Gouvernemens ou Capitaineries. L'air y est généralement fort sain & agréable, bien qu'il y soit fort chaud, étant sous la Zone Torride. Les eaux y sont excellentes. Le terroir y est très-fertile en maïs, tabac, coton, millet, oranges, citrons & en autres fruits, mais principalement en sucre qui est le meilleur qu'il y ait au monde. Il y a quantité de bétail, de bêtes féroces. & d'animaux rares; des forêts entières d'arbres de Brésil très-utiles pour la teinture. Il y a aussi une espèce d'arbre, dont la racine sert en Pharmacie, sous le nom d'*Ippékacuana*, & un autre dont la sève préparée se nomme *Baume de Copahu*; beaucoup de pierres, & plusieurs mines d'or & d'argent. Au lieu de faire fouiller les mines d'or, l'on fait ramasser la poudre d'or dans les rivieres; & par les droits qui en viennent au Roi, on voit qu'on en tire pour plus de 30 millions par an. L'on trouve aussi des diamans dans les rivieres. Le Roi, pour n'en pas faire trop baisser le prix, a érigé une Compagnie, qui ne peut employer qu'un certain nombre d'esclaves à cette précieuse recherche. Les Naturels du Brésil sont olivâtres, de taille médiocre, le nez écrasé, emportés, vindicatifs & cruels. Les Portugais ont eu toutes les peines du monde à vaincre quelques-uns de ces peuples & à se défendre des autres. Quelques-uns se couvrent de peaux, mais la plupart sont nus: ils sont même un peu antropophages. Pour se mettre à couvert la nuit des serpens & autres animaux dangereux, ils sont obligés de coucher dans des filets nommés *Hamachs*, qu'ils suspendent en l'air en attachant les deux bouts des arbres. Ces sauvages n'ont ni loix, ni Princes, ni Religion. On trouve dans le Brésil, ainsi que dans d'autres Provinces de

l'Amérique, un oiseau rare pour sa petitesse & pour sa beauté. On le nomme le *Colibri* ou l'*oiseau Mouche*. Il n'est en effet que de la taille d'une grosse mouche. Saint-Salvador est la Capitale du Brésil. Les Hollandois la prirent en 1623, & y firent un butin si considérable, que l'on prétend que la part de chaque Soldat étoit de 45000 livres: elle a été bien fortifiée depuis par les Portugais. Elle est à 650 de Buenos-Ayres, à 620 de Cayenne, à 160 de Fernambouc, à 600 des côtes d'Afrique, à 650 des Isles du Cap-Verd & à 1544 de Paris. Long. 337°. 5'. Lat. Mérid. 12°. 50'.

§. VII.

*De l'Amérique Prussienne.*

ELLE ne consiste qu'en une partie de la petite Isle de *Saint-Thomas*, l'une des Isles Vierges. L'autre partie est occupée par les Danois. L'air y est chaud, mais bon. La terre y produit abondamment du sucre, du tabac, du coton & des fruits. Cette Isle est à 22 lieues de Saint-Juan-de-Puerto-Rico, à 96 de San-Domingo, à 125 du Cap-François, à 100 de la Martinique, à 1620 d'Emden, à 1726 de Berlin, & à 1530 de Paris. Long. 312°. 50'. Lat. 18°. 30'.



## S. VIII.

*De l'Amérique indépendante.*

1. *DE la Californie.* C'est une grande presqu'Isle qui a plus de 250 lieues de long, environ 60 de large & plus de 440 de côtes. Elle s'étend depuis le Tropique du Cancer jusqu'au 34<sup>e</sup>. degré de latitude. Le Cap le plus Oriental est au 26<sup>e</sup>. degré & demi, & le plus Occidental git au 25<sup>te</sup>. degré de long. L'air de la Californie est tempéré & très-sain. La terre y est très-fertile en toutes sortes de grains & de fruits. Les habitans y sont assez doux & naturellement railleurs. Ils s'occupent, hommes & femmes, à filer. Ils sont Idolâtres, mais il y en a aussi quelques-uns de convertis à la Foi depuis que les Jésuites leur ont porté la lumière de l'Évangile. Il y a environ vingt ans qu'une très-riche Dame, qui mourut à Madrid, laissa à ces Peres des fonds très-considérables pour les Missions de la Californie. Les Espagnols bâtirent, en 1730, sur les côtes de cette presqu'Isle, le premier Fort, & ils l'ont nommé *Notre-Dame de Lorette*. Ce Fort est à 270 lieues d'Acapulco, à 380 de Mexico, & à 4700 de Paris (par mer & par le Cap Horn.) Long. 34°. 5'. Lat. 35°. 30'.

2. *Du Pays des Amazones.* Il a environ 400 lieues d'étendue en long & en large. Il est arrosé par la riviere des Amazones qui prend sa source au Pérou, & dont le cours est de plus de 1000 lieues, & par une infinité d'autres rivières qui sont toutes fort considérables. L'air de ce pays est très chaud & peu sain. La terre y est couverte de bois, mais les Portugais & les Espagnols ont défriché beaucoup de terrain de chaque côté de la riviere, depuis sa source jusqu'à son embouchure. Ils y ont les uns &

pour  
Mou-  
grosse  
Brésil.  
ent un  
la part  
a été  
est à  
à 160  
à 650  
Long.

a petite  
s. L'au-  
r y est  
mment  
. Cette  
Rico, à  
çois, à  
à 1726  
2°. 50'.

les autres des habitations & des Missions. Ils en tirent de l'or, du bois, &c. Les Sauvages de ces contrées sont très-cruels, & les femmes y sont très-courageuses; elles font le travail le plus pénible, & quand elles sont accouchées, c'est leur mari qui reste au lit en leur place. L'héroïsme & la vigueur de ces femmes a fait donner le nom d'*Amazones* au pays qu'elles habitent. M. de la Condamine, qui a descendu cette riviere pendant un cours de 1500 lieues, a vérifié qu'il y avoit effectivement, il n'y a gueres qu'un siecle, sur ses bords, de ces femmes guerrieres, qui se sont retirées vers la Guyane. Il a parlé à des Habitans dont les peres les ont vues. On observera que la riviere des Amazones a son embouchure précisément sous la ligne ou l'Equateur, & que dans son cours, pendant les 400 dernieres lieues, elle ne s'éloigne de l'Equateur tout au plus que de 4 degrés Sud. L'embouchure de cette riviere est à 1536 lieues de Paris. Long. 320°. 30'. Lat. 00'.

3. *De la Terre Magellanique.* L'air y est froid & la terre peu fertile. Les colonies que les Espagnols y avoient y sont toutes périées de faim ou de misere. Ils n'y ont plus qu'une habitation qu'ils nomment *de los Aguaderos* ou des Pourvoyeurs d'eau. Les Sauvages se nomment *Patagons*. Ils sont très-misérables & se retirent dans les cavernes. Ils sont fort grands, mais ce ne sont pas des Géans. Les vaches & les taureaux s'y sont si prodigieusement multipliés, que les Espagnols les chassent pour en avoir seulement le cuir. Les chevaux y sont aussi nombreux & à grand marché: leur chair est bonne à manger. Le Cap le plus méridional de la Terre-Magellanique se nomme Cap-Frouyart, & gît au 303e. degré 50'. de longit. & au 53e degré 50'. de lat. méridionale.

Le Déroit de Magellan, en allant de la mer du Nord à celle du Sud, commence au Cap des

Vie  
&  
Lar  
à l'  
ge,  
lieu  
Sain  
Pla  
Cap  
Pan

C  
aux  
tout  
delà  
vear  
& c

au N  
y es  
lée  
la te  
pâtu  
pide  
du p  
plein  
cité

2.

au N

Vierges. (Long. 307°. 20'. Lat. mérid. 52°. 35'.) & finit au Cap de la Visôire. (Long. 300°. 20'. Lat. mérid. 52°. 35'.) Il a 107 lieues d'une mer à l'autre, assez ordinairement 5 à 6 lieues de large, souvent 2 lieues, & quelquefois seulement une lieue. Le Cap des Vierges est à 380 lieues du Cap Saint-Antonio, à l'embouchure de la riviere de la Plata, à 60 lieues du Détroit de le Maire, à 100 du Cap Horn, à 45 de Buenos-Ayres, & à 2644 de Paris.

\*—————\*  
**DES TERRES POLAIRES**  
 & des Terres Australes.

**O**N entend par *Terres Polaires*, les pays situés aux environs des Pôles; & par *Terres Australes*, toutes les Isles ou Terres qui se rencontrent au-delà de l'Equateur, vis-à-vis du vieux ou du nouveau Continent, avancées vers le Pôle Antarctique, & que l'on a découvertes en dernier lieu.

*Vers le Pôle Arctique.*

1. *Du Groenland.* Il est à environ 100 lieues au Nord de l'Islande, & à 640 lieues de Paris. L'air y est si extrêmement froid, que la mer y est gelée des années entières. Assez avant dans l'Océan, la terre n'y produit que de la mousse & quelques pâturages. Les Naturels sont petits, trapus & stupides: ils boivent de l'eau de la mer, & se font du pain avec des os de poissons. Les mers y sont pleines de baleines, & l'on voit sur les côtes quantité d'ours blancs. Lat. 70°.

2. *Du Spitzberg.* Il est à environ 135 lieues au Nord de la Norwege, & à 600 de Paris. L'air

y est extrêmement froid, & les corps morts n'y sont point sujets à la corruption. Les glaces y sont presque continuelles le long des côtes. Les Anglois & les Hollandois y vont à la pêche des baleines. L'hiver y est extrêmement rigoureux. Les hommes que l'on a descendus le long des côtes y sont morts de froid ou dévorés par des ours monstrueux qui y sont & qui s'y nourrissent de poissons. Long. 76°. 30'. Lat. 80°. 5'.

3. *De la Nouvelle-Zemble.* Elle est fort proche de la Russie, & à environ 900 lieues de Paris. L'air y est extrêmement froid. On y voit des ours, des loups & des renards blancs. Latit. 72°.

*Des Terres Australes vers le Pôle Antarctique.*

1. *De la Nouvelle-Guinée.* L'air y est fort chaud, & le terroir sec & stérile. Ce pays est peu éloigné des Isles Molucques, & il est à 3460 lieues de Paris. Lat. mérid. 0°. 25'.

2. *De la Nouvelle Hollande.* L'air y est tempéré, & la terre peu fertile. Le peu d'habitans que l'on y a vus paroissent les plus malheureux des hommes; ils n'ont que des joncs & des feuilles pour se couvrir les parties; ils sont maigres, sans barbe, n'ouvrant presque point les yeux; sans maisons, couchant sur la terre & se nourrissant de limaçons & de coquillages crus; ils se font des especes d'épées & de lances de bois. Ce pays est à 300 lieues de Batavia & à 3000 de Paris. Lat. mérid. 0°. 27'.

3. *De la Terre des Papous.* L'air y est tempéré & la terre fertile. Ce pays est à 4000 lieues de Paris. Lat. mérid. 8°. 20°.

4. *De la Carpentarie.* Elle est à 4500 lieues de Paris. L'air y est chaud. Lat. mérid. 13°.

5. Toute la côte Orientale de la Nouvelle-Hollande, découverte par le Capitaine Cook, Anglois.



Il y a beaucoup d'autres Terres Australes, & plusieurs Isles dans la mer du Sud, qui se présentent aux Navigateurs en allant des côtes du Pérou aux Philippines ou à la Chine.

*La Terre de Feu* est située au Sud de l'Amérique Méridionale, & forme avec la Terre Magellanique, le Détroit de Magellan. Cette Isle, comme celle dite *des Etats*, est affreuse, hérissée de rochers & toute déserte. On a reconnu que la Terre de Feu est une Isle, ou plutôt que ce sont plusieurs Isles fort proches les unes des autres, & qui paroissent n'en faire qu'une seule. Ce qu'il y a de certain, c'est que l'on contourne la Terre de Feu, en allant de la mer du Nord à celle du Sud, par le Détroit de le Maire & par le Cap-Horn. Ce Cap est à 100 lieues des Isles Malouïnes, à 470 du Cap de Saint-Antonio, à l'embouchure de la riviere de la Plata, à 1012 de Lima au Pérou, & à 2624 de Paris. Long. 306°. 20'. Lat. mérid. 55°. 50'.





# ROUTES

## ET

### DISTANCES DE PARIS

AUX PRINCIPALES VILLES  
DE LA FRANCE,

*Rangées par ordre Alphabétique.*

N. B. Toutes les lieues où il n'y aura point d'avertissement, doivent être comptées sur le pied de 3000 pas géométriques, ou de 2500 toises, le pas étant de 5 pieds.

1. *De Paris à ABBEVILLE, 39 lieues.*

<b>D</b> De Paris à Saint-Denis. . . . .	2
De Saint-Denis à Lusarche. . . . .	4
De Lusarche à Chantilly. . . . .	3
De Chantilly à CLERMONT. . . . .	5
De Clermont à Saint-Just. . . . .	4
De Saint-Just à Breteuil. . . . .	4
De Breteuil à AMIENS. . . . .	7
D'Amiens à Flichecourt. . . . .	5
De Flichecourt à ABBEVILLE. . . . .	5

2. *De Paris à AGDE, 198 lieues.*

De Paris à PEZENAS (N <sup>o</sup> . 32) . . . . .	195
De Pezenas à AGDE. . . . .	3

3. *De Paris à AGEN, 147 lieues.*

De Paris à SOUILLAC (N <sup>o</sup> . 7.) . . . . .	125
De Souillac à Villefranche. . . . .	8

De Villefranche au Puy l'Evêque. . . . .	4
Du Puy l'Evêque à AGEN. . . . .	10

Les lieues sont de 2000 pas Géométriques depuis Paris jusqu'à Orléans ; depuis Orléans jusqu'à Limoges elles sont de 2500 pas , & depuis Limoges elles sont de 5000 pas.

4. De Paris à AIRE , 49 lieues.

De Paris à AMIENS (N°. 1.) . . . . .	29
D'Amiens à Doullens . . . . .	3
De Doullens à Saint-Pol. . . . .	6
De Saint-Pol à AIRE. . . . .	6

5. De Paris à AIX en Provence , 185 lieues.

N. Les lieues sont de 2500 pas jusqu'à Avignon.

De Paris à Villejuif. . . . .	2
De Villejuif à Juvisy. . . . .	2
De Juvisy à Essonne. . . . .	3
D'Essonne à Ponthierry. . . . .	1
De Ponthierry à Chailly. . . . .	2
De Chailly à FONTAINEBLEAU. . . . .	2
De Fontainebleau à Moret. . . . .	3
De Moret à Ville-Neuve. . . . .	5
De Ville-Neuve à Pont-sur-Yonne. . . . .	3
De Pont-sur-Yonne à SENS. . . . .	3
De Sens à Joigny. . . . .	7
De Joigny à AUXERRE. . . . .	6
D'Auxerre à VERMANTON. . . . .	5
De Vermanton à Cussy-LES-FORGES. . . . .	7
De Cussy à Rouvray. . . . .	2
De Rouvray à Vitteaux. . . . .	7
De Vitteaux au Pont-de-Panis. . . . .	6
Du Pont-de-Panis à DIJON. . . . .	4
De Dijon à Nuits. . . . .	5

De Nuits à BEAUNE. . . . .	3
De Beaune à Chagny. . . . .	3
De Chagny à CHALONS. . . . .	4
De Châlons à Tournus. . . . .	6
De Tournus à MACON. . . . .	7
De Mâcon à la Maison-Blanche. . . . .	4
De la Maison-Blanche à Villefranche. . . . .	5
De Ville-Franche à LYON. . . . .	7
De Lyon à VIENNE. . . . .	7
De Vienne au Péage-de-Rouffillon. . . . .	5
Du Péage à Saint-Vallier. . . . .	6
De Saint-Vallier à VALENCE. . . . .	7
De Valence à la Drome. . . . .	6
De la Drome à Montelimart. . . . .	6
De Montelimart à Pierrelate. . . . .	5
De Pierrelate au PONT-SAINT-ESPRIT. . . . .	4
Du Pont Saint-Esprit à BAGNOLS. . . . .	3
De Bagnols à AVIGNON. . . . .	5
D'Avignon à Bon-Bas. . . . .	6000
De Bon-Bas à Cabanes. . . . .	2815
De Cabanes à Saint-Andiol. . . . .	1718
De Saint-Andiol à Orgon. . . . .	5660
D'Orgon à Senas. . . . .	3641
De Senas au Pont-Royal. . . . .	6324
Du Pont-Royal au Moulin du Vernegue. . . . .	1179
Du Moulin à Lambesc. . . . .	5057
De Lambesc à Saint-Canat. . . . .	2702
De Saint-Canat à Saint-Louis. . . . .	5984
De Saint-Louis à AIX. . . . .	4130

*Pas Géométriques* . . . . . 45210

*D'aix à TARASCON, par Saint-Remy.*

D'Aix à Orgon. . . . .	29017
D'Orgon à la Bivoie d'Avignon. . . . .	1800

3	De la Bivoie à Riofred. . . . .	5438
3	De Riofred au Pont de Pélissier. . . . .	1181
4	Dudit Pont au Mas de Lioraud. . . . .	1132
6	Dudit Mas à Saint-Remy. . . . .	1005
7	De Saint-Remy au Pont-de-Rouffan. . . . .	1197
4	Dudit Pont au Mas de Gai. . . . .	525
5	Dudit Mas à la Rode. . . . .	1947
7	De la Rode à Saint-Lambert. . . . .	364
7	De Saint-Lambert à Fontchâteau. . . . .	477
5	De Fontchâteau à Saint-Esteve. . . . .	1303
6	De Saint-Esteve à Laurade. . . . .	749
7	De Laurade à TARASCON. . . . .	3045

*Pas Géométriques.* . . . . 49180

N. B. 1°. Chaque pas Géométrique vaut 5 pieds de Roi, & 3000 pas Géométriques valent une lieue d'une heure de chemin.

2°. En réduisant les 170 lieues de 2500 pas que j'ai comptées depuis Paris jusqu'à Avignon, on trouvera 141 lieues de 3000 pas, plus 2000 pas ou  $\frac{2}{3}$  de lieues.

3°. Les 45210 pas que j'ai mesuré depuis Avignon jusqu'à Aix, donnent 15 lieues de 3000 pas, plus 210 pas. Ce qui fait pour le total, depuis Paris jusqu'à Aix, 156 lieues de 3000 pas Géométriques chacune, plus 2210 pas.

6. De Paris à ALAIS, 173 lieues.

De Paris au Pont-Saint-Esprit (N°. 5.). . . . .	162
Du Pont-Saint-Esprit à ALAIS. . . . .	11
Les lieues sont de 2500 pas.	

7. De Paris à ALBY, 155 lieues.

De Paris au Bourg-la-Reine. . . . .	2
-------------------------------------	---

Du Bourg-la-Reine à Arpajon. . . . .	5
D'Arpajon. à. Etampes. . . . .	6
D'Etampes à Angerville. . . . .	6
D'Angerville à Château-Gaillard. . . . .	6
De Château - Gaillard à ORLÉANS. . . . .	8
D'Orléans à Chaumont. . . . .	8
De Chaumont à Romorentin. . . . .	8
De Romorentin à Vatan. . . . .	9
De Vatan à CHATEAUROUX. . . . .	8
De Chateauroux à ARGENTON. . . . .	6
D'Argenton à Boismandé. . . . .	7
De Boismandé à Razes. . . . .	7
De Razes à LIMOGES. . . . .	6
De Limoges à Uzerches. . . . .	14
D'Uzerches à Brives. . . . .	9
De Brives à SOUILLAC. . . . .	8
De Souillac à Cahors. . . . .	14
De Cahors à Saint-Antonin. . . . .	10
De Saint-Antonin à ALBY. . . . .	8

N. J'ai employé pour cette Route des lieues de 2000 pas Géométriques chacune, depuis Paris jusqu'à Orléans. Je me suis servi de lieues de 2500 pas depuis Orléans jusqu'à Limoges. J'ai compté le reste par lieues de 3000 pas.

En réduisant toutes ces lieues en lieues égales de 3000 pas Géométriques chacune, on trouvera 135 lieues, plus 1500 pas, depuis Paris jusqu'à Alby.

3. De Paris à ALENÇON, 41 lieues.

De Paris à VERSAILLES. . . . .	4
De Versailles à Houdan. . . . .	9
De Houdan à DREUX. . . . .	4
De Dreux à VERNEUIL. . . . .	7
De Verneuil à Mortagne. . . . .	9
De Mortagne à ALENÇON. . . . .	8

N: Les lieues sont de 2500 pas.

9. *De Paris à AMBOISE , 58 lieues.*

De Paris à ORLÉANS. (N <sup>o</sup> . 7.). . . . .	35
D'Orléans à Saint-Laurent-des-Eaux. . . . .	6
De Saint-Laurent à Blois. . . . .	7
De Blois à AMBOISE. . . . .	10

N. Les lieues sont de 2000 pas.

10. *De Paris à AMIENS (N<sup>o</sup>. 1.) 29 lieues.*11. *De Paris à ANGERS , 65 lieues.*

De Paris à Versailles. . . . .	4
De Versailles à Rambouillet . . . . .	7
De Rambouillet à CHARTRES. . . . .	9
De Chartres à Nogent-le-Rotrou. . . . .	12
De Nogent à la Ferté-Bernard. . . . .	4
De la Ferté au MANS. . . . .	9
Du Mans à la Flèche. . . . .	10
De la Flèche à ANGERS. . . . .	10

N. Les lieues sont de 2500 pas.

12. *De Paris à ANGOULEME , 127 lieues.*

De Paris à Amboise ( N <sup>o</sup> . 9. ) . . . . .	58
D'Amboise à TOURS. . . . .	7
De Tours à Montbafon. . . . .	5
De Montbafon aux Ormes-Saint-Martin. . . . .	10
Des Ormes à Châtelleraux. . . . .	5
De Châtelleraux à POITIERS. . . . .	10
De Poitiers à Vivonne. . . . .	6
De Vivonne à Sivray. . . . .	8
De Sivray à Mansse. . . . .	11
De Mansse à ANGOULEME. . . . .	7

N. Les lieues sont de 2000 pas.

13. *De Paris à ANTIBES , 216 lieues.*

De Paris à Aix ( N <sup>o</sup> . 5. ) . . . . .	185
D'Aix à Brignoles. . . . .	10
De Brignoles au Luc. . . . .	6
Du Luc à Vidauban. . . . .	3
De Vidauban au Muy. . . . .	2
Du Muy à FRÉJUS. . . . .	3
De Fréjus à Cannes. . . . .	5
De Cannes à ANTIBES. . . . .	2

Les lieues sont de 2500 pas jusqu'à Avignon.

14. De Paris à ARGENTAN, 31 lieues.

De Paris à Versailles. . . . .	4
De Versailles à Pontchartrain. . . . .	4
De Pontchartrain à Houdan. . . . .	5
De Houdan à Dreux. . . . .	4
De Dreux à Verneuil. . . . .	7
De Verneuil à Hiemes. . . . .	3
De Hiemes à ARGENTAN. . . . .	4

Les lieues sont de 2500 pas.

15. De Paris à ARLES, 177 lieues.

De Paris à AVIGNON ( N <sup>o</sup> . 5. ) . . . . .	170
--	-----

Les lieues sont de 2500 pas.

D'Avignon au Bac de Barbentane. . . . .	2046
Dudit Bac à Cadillan. . . . .	5624
De Cadillan à Frigolet. . . . .	780
De Frigolet à la Mothe. . . . .	2034
De la Mothe à TARASCON. . . . .	2347
De Tarascon à Lansac. . . . .	2649
De Lansac à ARLES. . . . .	6273

Pas Géométriques. . . . . 21753

N. Les 21753 pas géométriques donnent 7 lieues de 3000 pas chacune, plus 753 pas. Ce qui fait



pour la distance de Paris à Arles, 148 lieues, plus 753 pas, en comptant toutes les lieues sur le pied de 3000 pas, à quoi l'on doit ajouter les 2000 pas dont il est fait mention dans la 2<sup>e</sup> note sous le N<sup>o</sup>. 5.

D'Arles à Tarascon par la Chaussée. . . . .	9371
D'Arles à Saint-Gabriel. . . . .	6700
De Saint-Gabriel à Saint-Remy. . . . .	7450

*Pas Géométriques.* . . . 14150

D'Arles à Saint-Martin de Crau. . . . .	9527
De Saint-Martin au Lion-d'Or. . . . .	728
Du Lion-d'Or à la Croix. . . . .	6373
De la Croix au Merle. . . . .	3646
Du Merle à SALON. . . . .	3552
De Salon aux Grottes. . . . .	5404
Des Grottes aux Quatre-Termes. . . . .	3393
Des Quatre-Termes à Aiguille. . . . .	5463
D'Aiguille à la Croix de Salon. . . . .	3298
De ladite Croix à Aix. . . . .	2380

*Pas Géométriques.* . . . 43724

N. Les 43724 pas géométriques que j'ai mesurés depuis Arles jusqu'à Aix, donnent 14 lieues de 3000 pas chacune, plus 1724 pas.

*16. De Paris à ARRAS, 42 lieues.*

De Paris au Bourget. . . . .	2
Du Bourget à Louvres. . . . .	3
De Louvres à SENLIS. . . . .	5
De Senlis à Gournay. . . . .	8
De Gournay à ROYE. . . . .	7
De Roze à PÉRONNE. . . . .	7
De Péronne à ARRAS. . . . .	10

185

10

6

3

2

3

5

2

on.

4

4

5

4

7

3

4

170

2046

5624

780

2034

2347

2649

6273

21753

lieues

qui fait

N. Les lieues font de 2500 pas. Il y a une autre route qui mene de Paris à Arras, en passant par Amiens, N<sup>o</sup>. 1. on compte 44 lieues.

17. De Paris à AVIGNON (N<sup>o</sup>. 5.) 170 lieues.

D'Avignon au Bac de Château-Renard. . . . .	1550
Dudit Bac à Eyragues. . . . .	5848
D'Eyragues à SAINT-REMY. . . . .	3587

*Pas Géométriques.* . . . 10935

D'Avignon à Molières. . . . .	4610
De Molières à Gadagne. . . . .	2148
De Gadagne au Thor. . . . .	2662
Du Thor à LISLE. . . . .	3005

*Pas Géométriques.* . . . 12425

18. De Paris à AVRANCHES, 63 lieues.

De Paris à Versailles. . . . .	4
De Versailles à Pontchartrain. . . . .	4
De Pontchartrain à Houdan. . . . .	5
De Houdan à DREUX. . . . .	4
De Dreux à Bresfolles. . . . .	4 $\frac{1}{2}$
De Bresfolles à Chenebrun. . . . .	4 $\frac{1}{2}$
De Chenebrun à Moulins. . . . .	6
De Moulins à SÉEZ. . . . .	5
De Séez à la Ferté Macé. . . . .	9
De la Ferté à Domfront. . . . .	5
De Domfront à Mortain. . . . .	5
De Mortain à Javigni. . . . .	2
De Javigni à AVRANCHES. . . . .	5

2<sup>e</sup>. Route, 64 lieues.

De Paris à DREUX. . . . .	17
---------------------------	----

De Dreux à Verneuil. . . . .	7
De Verneuil à l'Aigle. . . . .	5
De l'Aigle à Hiemes. . . . .	8
D'Hiemes à Argentan. . . . .	4
D'Argentan à Brioufe. . . . .	6
De Brioufe à Mortain. . . . .	10
De Mortain à AVRANCHES. . . . .	7

3<sup>e</sup>. Route, 66 lieues.

De Paris à Verneuil ( N <sup>o</sup> . 14. ) . . . . .	24
De Verneuil à l'Aigle. . . . .	5
De l'Aigle à Hiemes. . . . .	8
D'Hiemes à Trun. . . . .	4
De Trun à Falaise. . . . .	5
De Falaise au Pont-d'Ouilli. . . . .	4
D'Ouilli à Vire. . . . .	7
De Vire à AVRANCHES. . . . .	9

N. Les lieues des trois Routes font de 2500 pas.

19. De Paris à AUSCH, 165 lieues.

De Paris à Argenton (N <sup>o</sup> . 7.) . . . . .	74
D'Argenton à Bois-Mandé. . . . .	7
De Bois-Mandé à Razes. . . . .	7
De Razes à LIMOGES. . . . .	6
De Limoges à Magnac. . . . .	6
De Magnac à UZERCHES. . . . .	5
D'Uzerches à Donzenat. . . . .	5
De Donzenat à BRIVES. . . . .	2
De Brives à Souillac. . . . .	8
De Souillac à Peyrat . . . . .	3
De Peyrat au Pont-de-Rodes. . . . .	4
Du Pont à CAHORS. . . . .	6
De Cahors à Castelnau. . . . .	4
De Castelnau à Castel-Sarrasin. . . . .	10
De Castel-Sarrasin à Beaumont. . . . .	6
De Beaumont à AUSCH. . . . .	12

N. 1°. Les lieues de cet article, jusqu'à Orléans, sont de 2000 pas, & depuis Orléans jusqu'à Limoges, elle sont de 2500.

2°. On peut abrégér cette Route de 10 lieues ou environ, en se repliant de Limoges sur la droite, & en passant par Périgueux, Agen, &c.

20. *De Paris à AUTUN, 64 lieues.*

De Paris à Auxerre (N°. 5.) . . . . .	41
D'Auxerre à Avalon. . . . .	9
D'Avalon à Saulieu. . . . .	6
De Saulieu à Chiffay. . . . .	4
De Chiffay à Lucenay-l'Evêque. . . . .	1
De Lucenay à AUTUN. . . . .	3

N. Les lieues sont de 2500 pas.

21. *De Paris à AUXERRE (N°. 5.) 41 lieues.*

22. *De Paris à BAGNOLS (N°. 5.) 165 lieues.*

23. *De Paris à BAR-LE-DUC, 48 lieues.*

De Paris à Bondy. . . . .	2
De Bondy à MEAUX. . . . .	8
De Meaux à Château-Thierry. . . . .	9
De Château-Thierry à Epernay. . . . .	10
D'Epernay à CHAALONS. . . . .	7
De Chaalons à BAR-LE-DUC. . . . .	12

Les lieues sont de 2500 pas.

24. *De Paris à BAR-SUR-AUBE, 45 lieues.*

De Paris à Charenton. . . . .	2
De Charenton à Brie-Comte-Robert. . . . .	4
De Brie-Comte-Robert à Nangis. . . . .	8
Le Nangis à PROVINS. . . . .	5
De Provins à Nogent-sur-Seine. . . . .	4
De Nogent aux Granges. . . . .	5

Des Granges à TROYES. . . . .	6
De Troyes à VANDŒUVRE. . . . .	7
De Vandœuvre à BAR-SUR-AUBE. . . . .	4

Les lieues sont de 2500 pas.

25. De Paris à BAYEUX, 56 lieues.

De Paris à Saint-Germain. . . . .	4
De Saint-Germain à Triel. . . . .	3
De Triel à Meulan. . . . .	2
De Meulan à Mante. . . . .	3
De Mante à Bonnières. . . . .	3
De Bonnières à Passy. . . . .	4
De Passy à Evreux. . . . .	4
D'Evreux à la Riviere. . . . .	8
De la Riviere à Duranville. . . . .	4
De Duranville à Lizieux. . . . .	5
De Lizieux à Moux. . . . .	6
De Moux à CAEN. . . . .	4
De Caen à Bayeux. . . . .	6

26. De Paris à BAYONNE, 200 lieues.

De Paris à Amboise (N°. 9.) . . . . .	58
D'Amboise à TOURS. . . . .	7
De Tours à Montbason. . . . .	5
De Montbason à Sainte-Maure. . . . .	6
De Sainte-Maure aux Ormes Saint-Martin. . . . .	4
Des Ormes à CHATELLERAUT. . . . .	5
De Châtelleraut à Clan. . . . .	6
De Clan à POITIERS. . . . .	4
De Poitiers à Vivonne. . . . .	5
De Vivonne à Chaunay. . . . .	6
De Chaunay à Villefagnan. . . . .	7
De Villefagnan à Gourville. . . . .	5
De Gourville à Châteauneuf. . . . .	8
De Châteauneuf à Barbézieux. . . . .	5
De Barbézieux à la Grolle. . . . .	6

De la Grolle à Pierre-Brune. . . . .	8
De Pierre-Brune à Cubfac. . . . .	6
De Cubfac à BORDEAUX. . . . .	4
De Bordeaux au Barc. . . . .	3
Du Barc au Muret. . . . .	6
Du Muret à la Bouhaire. . . . .	6
De la Bouhaire à l'Espéron. . . . .	8
De l'Espéron à Mageffe. . . . .	6
De Mageffe à Ondres. . . . .	8
D'Ondres à BAYONNE. . . . .	3

N. Toutes les lieues de cet article, depuis Paris jusqu'à Tours, sont de 2000 pas; depuis Tours jusqu'à Bordeaux elles sont d'environ 2400 pas, & depuis Bordeaux jusqu'à Bayonne, de 2500 pas.

27. *De Paris à BEUCAIRE, 175 lieues.*

De Paris à Avignon (N <sup>o</sup> . 5.) . . . . .	170
D'Avignon à Tarascon. . . . .	5

La Ville de Beaucaire n'est éloignée de celle de Tarascon que de 1526 pieds, que donne la largeur ordinaire du Rhône entre ces deux Villes. Il y a au milieu de ce fleuve une petite Isle oblongue, où l'on a pratiqué une chaussée de 1218 pieds de longueur sur 15 pieds de largeur. L'Isle & la chaussée ont leur direction suivant le fil de l'eau. A chaque extrémité de la chaussée, il y a un Pont sur des bateaux. Le Pont supérieur communique avec Beaucaire. Celui qui est au-dessous communique avec Tarascon. Le premier de ces Ponts a 823 pieds de long sur 12 de large. L'autre a 588 pieds de longueur, & sa largeur est également de 12 pieds.

Les lieues sont de 2500 pas.

28. *De Paris à BEAUMONT (N<sup>o</sup>. 30.) 3 lieues.*

29. *De Paris à BEAUNE ( N<sup>o</sup>. 5. ) 80 lieues.*  
Les lieues sont de 2500 pas.

30. *De Paris à BEAUVAIS, 16 lieues.*

De Paris à Saint-Denis. . . . .	2
De Saint-Denis à Saint-Brice. . . . .	2
De Saint-Brice à Beaumont. . . . .	4
De Beaumont à Boncourt. . . . .	5
De Boncourt à BEAUVAIS. . . . .	3
Les lieues sont de 2500 pas.	

31. *De Paris à BESANÇON, 92 lieues.*

De Paris à Dijon ( N <sup>o</sup> . 5. ) . . . . .	72
De Dijon à Auxonne. . . . .	6
D'Auxonne à Dole. . . . .	4
De Dole à Saint-Vit. . . . .	6
De Saint-Vit à BESANÇON. . . . .	4
Les lieues sont de 2500 pas.	

32. *De Paris à BÉZIERS, 200 lieues.*

De Paris à Bagnols ( N <sup>o</sup> . 5. ) . . . . .	165
De Bagnols à NISMES. . . . .	10
De Nismes à MONTPELLIER. . . . .	10
De Montpellier à PEZENAS. . . . .	10
De Pezenas à BÉZIERS. . . . .	5
Les lieues sont de 2500 pas.	

33. *De Paris à BLOIS, 51 lieues.*

De Paris à Orléans ( N <sup>o</sup> . 7. ) . . . . .	35
D'Orléans à Saint-Laurent-ès-Eaux. . . . .	8
De Saint-Laurent à Blois. . . . .	8
N. Toutes les lieues sont de 2000 pas.	

34. *De Paris à BORDEAUX, 156 lieues.*

*Voyez le N<sup>o</sup>. 26.*



N. 1°. Les lieues de cet article, depuis *Paris* jusqu'à *Tours*, sont de 2000 pas chacune. Toutes les autres lieues valent environ 2400 pas chacune.

2°. On va également de *Poitiers* à *Bordeaux*, en passant par *Saint-Jean d'Angely*, *Saintes* & *Blaye*. Mais cette dernière route est plus longue de quelques lieues.

35. *De Paris à BOULOGNE, 57 lieues.*

De Paris à Abbeville (N°. 1.) . . . . .	39
D'Abbeville à Montreuil. . . . .	10
De Montreuil à BOULOGNE. . . . .	8
Les lieues sont de 2500 pas.	

36. *De Paris à BOURG-EN-BRESSE, 106 lieues.*

De Paris à Mâcon (N°. 5.) . . . . .	100
De Mâcon à BOURG. . . . .	6
Les lieues sont de 2500 pas.	

37. *De Paris à BOURGES, 66 lieues.*

De Paris à Fontainebleau (N°. 5.) . . . . .	14
De Fontainebleau à Nemours. . . . .	4
De Nemours à la Croisiere. . . . .	4
De la Croisiere à Montargis. . . . .	4
De Montargis à Nogent. . . . .	4
De Nogent à BRIARE. . . . .	6
De Briare à Neury. . . . .	6
De Neury à Cosne. . . . .	4
De Cosne à Pouilly. . . . .	4
De Pouilly à la Charité. . . . .	4
De la Charité à Beaugis. . . . .	6
De Beaugis à BOURGES. . . . .	6

*Autre Route, 58 lieues.*

De Paris à Orléans (N°. 7.) . . . . .	35
---------------------------------------	----

D'Orléans  
Les l

3

De Paris

D'Alen

De Pre

De May

De Lav

De Vic

De Reu

De Mo

De Lan

De S. F

De Gin

Du Pon

De Mo

De Lan

Les li

39. D

40. D

41. D

42. D

4

De Paris

De Bou

44

De Paris

De Pér

D'Orléans a BOURGES. . . . . 23  
Les lieues sont de 2500 pas.

38. De Paris à BREST, 129 lieues.

De Paris à ALENÇON (N <sup>o</sup> . 8.) . . . . .	41
D'Alençon à Prez-en-Paille. . . . .	6
De Prez à MAYENNE. . . . .	8
De Mayenne à Laval. . . . .	8
De Laval à Vitré. . . . .	8
De Vitré à RENNES. . . . .	8
De Rennes à Montauban. . . . .	7
De Montauban à Lambale. . . . .	9
De Lambale à S. BRIEUX. . . . .	4
De S. Brieux à Gingamp. . . . .	7
De Gingamp au Pontir. . . . .	6
Du Pontir à MORLAIX. . . . .	6
De Morlaix à Landernaux. . . . .	7
De Landernaux à BREST. . . . .	4

Les lieues sont de 2500 pas ou environ.

39. De Paris à BRIARE (N<sup>o</sup>. 37.) 36 lieues.  
Les lieues sont de 2500 pas.

40. De Paris à S. BRIEUX (N<sup>o</sup>. 38.) 99 lieues.

41. De Paris à CAEN (N<sup>o</sup>. 25.) 50 lieues.

42. De Paris à CAHORS (N<sup>o</sup>. 7.) 139 lieues.

43. De Paris à CALAIS, 64 lieues.

De Paris à Boulogne (N <sup>o</sup> . 35.) . . . . .	57
De Boulogne à CALAIS. . . . .	7

44. De Paris à CAMBRAI, 40 lieues.

De Paris à Péronne (N <sup>o</sup> . 16.) . . . . .	32
De Péronne à CAMBRAY. . . . .	8

Paris  
Toutes  
chacune.  
deux,  
ntes &  
longue

39  
10  
8

lieues.

100  
6

14  
4  
4  
4  
4  
6  
6  
4  
4  
4  
6  
6

35

45. *De Paris à CARCASSONE, 177 lieues.*

De Paris à Cahors (N <sup>o</sup> . 7.) . . . . .	139
De Cahors à Montauban. . . . .	10
De Montauban à Toulouse. . . . .	19
De Toulouse à SAINT-PAPOUL. . . . .	10
De Saint-Papoul à CARCASSONE. . . . .	8

Voyez la note du N<sup>o</sup>. 7. jusqu'à Cahors, & depuis, les lieues sont de 2500 pas.

46. *De Paris à CARENTAN, 65 lieues.*

De Paris à Bayeux (N <sup>o</sup> . 25.) . . . . .	56
De Bayeux à Carentan. . . . .	9

47. *De Paris à CASSEL EN FLANDRE, 53 lieues.*

De Paris à Aire (N <sup>o</sup> . 4.) . . . . .	49
D'Aire à Cassel. . . . .	4

48. *De Paris à CASTRES, 165 lieues.*

De Paris à Alby (N <sup>o</sup> . 7.) . . . . .	157
D'Alby à CASTRES. . . . .	8

49. *De Paris à CAUDEBEC, 34 lieues.*

De Paris à Rouen (N <sup>o</sup> . 3.) . . . . .	27
De Rouen à Caudebec. . . . .	7

50. *De Paris à CHAALONS sur Marne, 36 lieues.*

Voyez le N<sup>o</sup>. 23.

51. *De Paris à CHAALONS sur Saône, 37 lieues.*

Voyez le N<sup>o</sup>. 5.

52. *De Paris à CHANTILLY (N<sup>o</sup>. 1.) 9 lieues.*53. *De Paris à CHARTRES (N<sup>o</sup>. 11.) 20 lieues.*

54. *De Paris à CHATEAUNEUF, 126 lieues.*  
*Voyez le N<sup>o</sup>. 26.*

55. *De Paris à CHATEAU-ROUX, 68 lieues.*  
*Voyez le N<sup>o</sup>. 7.*

56. *De Paris à CHATEAU-THIERRY, 19 lieues.*  
*Voyez le N<sup>o</sup>. 23.*

57. *De Paris à CHATELLERAUT, 85 lieues.*  
*Voyez le N<sup>o</sup>. 12.*

58. *De Paris à CHAUMONT (N<sup>o</sup>. 101.) 52 lieues.*

59. *De Paris à CHAUNY, 23 lieues.*

*De Paris à Compiègne (N<sup>o</sup>. 66.) . . . . . 18*

*De Compiègne à CHAUNY. . . . . 5*

60. *De Paris à CHERBOURG, 78 lieues.*

*De Paris à Bayeux (N<sup>o</sup>. 25.) . . . . . 56*

*De Bayeux à Carentan. . . . . 9*

*De Carentan à Valogne. . . . . 8*

*De Valogne à CHERBOURG. . . . . 5*

61. *De Paris à CÎTEAUX, 77 lieues.*

*De Paris à DIJON (N<sup>o</sup>. 5.) . . . . . 72*

*De Dijon à Cîteaux. . . . . 5*

*Les lieues sont de 2500 pas.*

*De Cîteaux à Beaune. . . . . 7*

*De Cîteaux à Nuits. . . . . 3*

*De Cîteaux à S. Jean de Losne. . . . . 3*

*De Cîteaux à Seure. . . . . 5*

62. *De Paris à CLERMONT EN-BEAUVAISIS,*  
*(N<sup>o</sup>. 1.) 14 lieues.*

63. *De Paris à CLERMONT-FERRAND, 98 lieues.*

De Paris à la Charité (N <sup>o</sup> . 37.) . . . . .	54
De la Charité à Nevers. . . . .	7
De Nevers à S. Pierre-le-Moutier. . . . .	7
De S. Pierre-le-Moutier à Moulins. . . . .	9
De Moulins aux Eschirolles. . . . .	6
Des Eschirolles à Gannat. . . . .	8
De Gannat à RIOM. . . . .	5
De Riom à CLERMONT. . . . .	2

Les lieues font de 2500 pas.

64. *De Paris à CLERVAUX, 46 lieues.*

De Paris à TROYES (N <sup>o</sup> . 24.) . . . . .	34
De Troyes à Montirainé. . . . .	4
De Montirainé à Longpré. . . . .	4
De Longpré à Urville. . . . .	2
D'Urville à CLERVAUX. . . . .	2
De Clervaux à Bar-sur-Aube, . . . . .	2
De Clervaux à Bar-sur-Seine. . . . .	6
De Clervaux à Château-Vilain. . . . .	4
De Clervaux à Châtillon. . . . .	8
De Clervaux à Chaumont. . . . .	6
De Clervaux à Cîteaux. . . . .	27
De Clervaux à Dijon. . . . .	22
De Clervaux à Langres. . . . .	10

Les lieues font de 2500 pas.

65. *De Paris à COLMAR, 113 lieues.*

De Paris à Schelestat (N <sup>os</sup> . 179 & 181.) . . . . .	107
De Schelestat à COLMAR. . . . .	6

66. *De Paris à COMPIEGNE, 18 lieues.*

De Paris à Louvres. . . . .	5
De Louvres à Senlis. . . . .	5

De Senlis

De Senlis à Verberie. . . . . 4  
 De Verberie à COMPIEGNE. . . . . 4

67. De Paris à CONDOM, 155 lieues.

De Paris à AGEN (N°. 3.) . . . . . 147  
 D'Agen à CONDOM. . . . . 8

68. De Paris à COSNE (N°. 37.) 46 lieues.

69. De Paris à COULANGES, 47 lieues.

De Paris à AUXERRE (N°. 5.) . . . . . 41  
 D'Auxerre à COULANGES. . . . . 6

70. De Paris à COUTANCES, 68 lieues.

De Paris à Vire (N°. 18. 3°. Route.) . . . . . 57  
 De Vire à Landelle. . . . . 2  
 De Landelle à Saint-Guillain. . . . . 5  
 De Saint-Guillain à COUTANCES. . . . . 4

*Autre Route. 68 lieues.*

De Paris à Caen (N°. 25.) . . . . . 50  
 De Caen à Saint-Lo. . . . . 12  
 De Saint-Lo à COUTANCES. . . . . 6  
 Les lieues sont de 2500 pas.

71. De Paris à CRECY (en Normandie) 20 lieues.

De Paris à Dreux (N°. 78.) . . . . . 17  
 De Dreux à CRECY. . . . . 3

72. De Paris à DAX, 194 lieues.

De Paris à Magesse (N°. 26.) . . . . . 189  
 De Magesse à Dax. . . . . 5

73. De Paris à DIERPE, 39 lieues.

lieues.  
 . 54  
 . 7  
 . 7  
 . 9  
 . 6  
 . 8  
 . 5  
 . 2  
 . 34  
 . 4  
 . 4  
 . 2  
 . 2  
 . 2  
 . 6  
 . 4  
 . 8  
 . 6  
 . 27  
 . 22  
 . 10  
 . 107  
 . 6  
 . 5  
 . 5

De Paris à Saint-Denis. . . . .	2
De Saint-Denis à Pontoise. . . . .	5
De Pontoise à Magny. . . . .	7
De Magny à Ecois. . . . .	6
D'Ecois à ROUEN. . . . .	7
De Rouen à Toste. . . . .	6
De Toste à DIEPPE. . . . .	6
De Dieppe à Amiens. . . . .	18
De Dieppe à Eu. . . . .	6
De Dieppe au Havre-de-Grace. . . . .	18
De Dieppe à Saint-Valery. . . . .	6
Les lieues sont de 2500 pas.	

74. *De Paris à DIGNE, 175 lieues.*

De Paris à Lyon (N <sup>o</sup> . 5.). . . . .	116
De Lyon à Laverpilliere. . . . .	7
De Laverpilliere à la Ferté. . . . .	7
De la Ferté à Grenoble. . . . .	9
De Grenoble à la Croix-Haute. . . . .	13
De la Croix-Haute à SISTERON. . . . .	15
De Sisteron à DIGNE. . . . .	8

75. *De Paris à DIJON (N<sup>o</sup>. 5.) 72 lieues.*

Les lieues sont de 2500 pas.

76. *De Paris à DOLE, 82 lieues.*

De Paris à Dijon (N <sup>o</sup> . 5.) . . . . .	72
De Dijon à Dole, . . . . .	10
Les lieues sont de 2500 pas.	

77. *De Paris à DOUAY, 47 lieues.*

De Paris à Péronne (N <sup>o</sup> . 16.) . . . . .	32
De Péronne à Cambrai. . . . .	8
De Cambrai à Bouchain. . . . .	3
De Bouchain à DOUAY. . . . .	4



De Douay à Arras. . . . .	7
De Douay à Dunkerque . . . . .	20
De Douay à Lille. . . . .	7
De Douay à Saint-Omer . . . . .	16
De Douay à Valenciennes. . . . .	6
Les lieues font de 2500 pas.	

78. *De Paris à DREUX, 17 lieues.*

De Paris à Versailles. . . . .	4
De Versailles à Pontchartrain. . . . .	4
De Pontchartrain à Houdan. . . . .	5
D'Houdan à DREUX. . . . .	4

79. *De Paris à DUNKERQUE, 60 lieues.*

De Paris à Aire (N°. 4.) . . . . .	49
D'Aire à Cassel. . . . .	4
De Cassel à DUNKERQUE. . . . .	7
De Dunkerque à Calais. . . . .	8
De Dunkerque à Douvres. . . . .	16
De Dunkerque à Gravelines. . . . .	4
De Dunkerque à Lille. . . . .	16
De Dunkerque à Londres. . . . .	38
De Dunkerque à Nieuport. . . . .	6
De Dunkerque à Saint-Omer. . . . .	8
De Dunkerque à Ostende. . . . .	9
De Dunkerque à Ypres. . . . .	9
Les lieues font de 2500 pas.	

80. *De Paris à EMBRUN, 163 lieues.*

De Paris à Grenoble (N°. 91.) . . . . .	139
De Grenoble à EMBRUN. . . . .	24

81. *De Paris au Pont du S. ESPRIT, 162 lieues.*  
*Voyez le N°. 5.*

Du S. Esprit à Alais. . . . .	11
Du S. Esprit à Avignon. . . . .	9
Du S. Esprit au Bourg-Saint-Andiol. . . . .	2
Du S. Esprit à Orange. . . . .	5
Du S. Esprit à Viviers. . . . .	5
Du S. Esprit à Uzès. . . . .	7

Les lieues sont de 2500 pas.

**82. De Paris à ÉTAMPES, 13 lieues.**

De Paris au Bourg-la-Reine. . . . .	2
Du Bourg-la-Reine à Arpajon. . . . .	5
D'Arpajon à ÉTAMPES. . . . .	6

**83. De Paris à EVREUX, (N<sup>o</sup>. 25.) 46 lieues.**

**84. De Paris à FALAISE, 46 lieues.**

*Voyez le N<sup>o</sup>. 18. 3<sup>e</sup>. Route.*

**85. De Paris à la FERÉ, 30 lieues.**

De Paris à Chauni (N <sup>o</sup> . 59.) . . . . .	23
De Chauni à LA FERÉ. . . . .	7

**86. De Paris à la FLECHE (N<sup>o</sup>. 11.) 55 lieues.**

**87. De Paris à S. FLOUR (N<sup>o</sup>. 120.) 123 lieues.**

**88. De Paris à FONTAINEBLEAU, 14 lieues.**

De Paris à Villejuif. . . . .	2
De Villejuif à Essonne. . . . .	5
D'Essonne à Ponthierry. . . . .	3
De Ponthierry à Fontainebleau. . . . .	4
De Fontainebleau à Versailles, sans passer par Paris. . . . .	15
De Fontainebleau à Choisy-le-Roi. . . . .	11
De Fontainebleau à Compiègne. . . . .	26

De Fontainebleau à Étampes. . . . .	9
De Fontainebleau à Meaux. . . . .	14
De Fontainebleau à Moret. . . . .	2
De Fontainebleau à Orléans. . . . .	15
De Fontainebleau à Senlis. . . . .	21
De Fontainebleau à Troyes. . . . .	22
Les lieues sont de 2500 pas.	

89. De Paris à FORGES (N<sup>o</sup>. 94.) 38 lieues.

90. De Paris à GRASSE, 197 lieues.

De Paris à Digne (N <sup>o</sup> . 74.) . . . . .	175
De Digne à SENEZ. . . . .	5
De Senez à Bargemes. . . . .	9
De Bargemes à GRASSE . . . . .	8
Les lieues sont de 2500 pas.	

91. De Paris à GRENOBLE, 139 lieues.

De Paris à Lyon (N <sup>o</sup> . 5.) . . . . .	116
De Lyon à Bourgoin . . . . .	10
De Bourgoin à GRENOBLE . . . . .	13
De Grenoble à Briançon . . . . .	23
De Grenoble à Chambéry . . . . .	10
De Grenoble à Embrun. . . . .	23
De Grenoble à Gap . . . . .	19
De Grenoble à Valence . . . . .	17
Les lieues sont de 2500 pas.	

92. De Paris à GUERET, 87 lieues.

De Paris à Châteauroux (N <sup>o</sup> . 7.) . . . . .	67
De Châteauroux à GUERET . . . . .	20
De Gueret à Clermont-Ferrand . . . . .	20
De Gueret à Limoges . . . . .	12
De Gueret à Poitiers . . . . .	32
Les lieues sont de 2500 pas.	

93. De Paris à GUISE, 38 lieues.

De Paris à Laon (N <sup>o</sup> . 102) . . . . .	30
De Laon à Crecy . . . . .	3
De Crecy à GUISE . . . . .	5

94. *De Paris au HAVRE-DE-GRACE, 45 lieues.*

De Paris à Rouen (N <sup>o</sup> . 73.) . . . . .	27
De Rouen à Caudebec . . . . .	7
De Caudebec aux Forges . . . . .	4
Des Forges au HAVRE . . . . .	7
Du Havre à Caen . . . . .	15
Du Havre à Cherbourg . . . . .	28
Du Havre à Dieppe . . . . .	18
Du Havre à la Hogue . . . . .	21
Du Havre à Plimouth . . . . .	70

95. *De Paris à HONFLEUR, 48 lieues.*

De Paris à Lisieux (N <sup>o</sup> . 25.) . . . . .	40
De Lisieux à Pont-l'Evêque . . . . .	4
De Pont-l'Evêque à HONFLEUR . . . . .	4

96. *De Paris à S. JEAN-d'ANGELY, 115 lieues.*  
*Voyez le N<sup>o</sup>. 176.*

97. *De Paris à S. JEAN-DE-LUZ, 204 lieues.*

De Paris à BAYONNE (N <sup>o</sup> . 26.) . . . . .	200
De Bayonne à Bidars . . . . .	2
De Bidars à S. JEAN-DE-LUZ . . . . .	2

98. *De Paris à S. JEAN-PIED-DE-PORT,*  
*210 lieues.*

De Paris à BAYONNE (N <sup>o</sup> . 26.) . . . . .	200
De Bayonne à S. JEAN-PIED-DE-PORT . . . . .	10
De S. Jean-Pied-de-Port à Navarreins . . . . .	11
De S. Jean-Pied-de-Port à Panpeune . . . . .	13

De S. Jean - Pied - de - Port à Pau . . . . . 16  
 Les lieues font de 2500 pas.

99. *De Paris à JOIGNY, (N<sup>o</sup>. 5.) 35 lieues.*

100. *De Paris à LANDRECY, 44 lieues.*

De Paris à GUISE (N<sup>o</sup>. 93.) . . . . . 38

De Guise à LANDRECY . . . . . 6

101. *De Paris à LANGRES, 58 lieues.*

De Paris à TROYES (N<sup>o</sup>. 24.) . . . . . 34

De Troyes à Bar-sur-Aube . . . . . 11

De Bar à CHAUMONT . . . . . 7

De Chaumont à LANGRES . . . . . 6

Les lieues font de 2500 pas.

102. *De Paris à LAON, 30 lieues.*

De Paris au Bourget . . . . . 2

Du Bourget à Dammartin . . . . . 6

De Dammartin à Villers-Cotterets . . . . . 8

De Villers-Cotterets à Soissons . . . . . 6

De Soissons à LAON . . . . . 8

Les lieues font de 2500 pas.

103. *De Paris à LILLE en Flandre, 52 lieues.*

De Paris à Arras (N<sup>o</sup>. 16.) . . . . . 42

D'Arras à Lens . . . . . 4

De Lens à LILLE . . . . . 6

De Lille à Aire . . . . . 10

De Lille à Béthune . . . . . 7

De Lille à Bruxelles . . . . . 22

De Lille à Calais . . . . . 21

De Lille à Cambrai . . . . . 14

De Lille à Douay . . . . . 7

De Lille à Dunkerque . . . . . 16

De Lille à Gand . . . . . 14  
 Les lieues font de 2500 pas.

104. *De Paris à LIMOGES (N<sup>o</sup>. 7.) 94 lieues.*

105. *De Paris à LISIEUX (N<sup>o</sup>. 25.) 40 lieues.*

106. *De Paris à LODEVE, 150 lieues.*

De Paris à Mende (N<sup>o</sup>. 126.) . . . . . 133

De Mende à Lodève. . . . . 17

107. *De Paris à LUNEL, 191 lieues.*

De Paris à BAGNOLS (N<sup>o</sup>. 5.) . . . . . 165

De Bagnols à NÎMES . . . . . 10

De Nîmes à MONTPELLIER . . . . . 10

De Montpellier à Lunel . . . . . 6

108. *De Paris à LUNEVILLE, 68 lieues.*

De Paris à Bar-le-Duc (N<sup>o</sup>. 23.) . . . . . 48

De Bar-le-Duc à Toul. . . . . 11

De Toul à Nancy. . . . . 4

De Nancy à LUNEVILLE. . . . . 5

De Lunéville à Befançon . . . . . 36

De Lunéville à Dijon . . . . . 40

De Lunéville à Langres . . . . . 27

De Lunéville à Metz . . . . . 15

De Lunéville Remiremont . . . . . 15

De Lunéville à Strasbourg . . . . . 37

De Lunéville à Verdun . . . . . 25

Les lieues font de 2500 pas.

109. *De Paris à LUXEMBOURG, 70 lieues.*

De Paris à Thionville (N<sup>o</sup>. 191.) . . . . . 65

De Thionville à Luxembourg. . . . . 5

110. *De Paris à LYON, (N<sup>o</sup>. 5.) 116 lieues.*

## 2e Route, 122 lieues.

De Paris à la CHARITÉ (N <sup>o</sup> . 37.) . . . . .	54
De la Charité à NEVERS . . . . .	7
De Nevers à Saint-Pierre-le-Moutier . . . . .	7
De Saint-Pierre à MOULINS . . . . .	9
De Moulin à Varennes . . . . .	8
De Varennes à la Palice . . . . .	5
De la Palice à la Pacaudiere . . . . .	6
De la Pacaudiere à ROANNE . . . . .	6
De Roanne à S. Symphorien . . . . .	4
De S. Symphorien à Tarate . . . . .	6
De Tarate à Bresle . . . . .	4
De Bresle à LYON . . . . .	6

## 3e. Route, par la Diligence, 106 lieues.

De Paris à Cussy (N <sup>o</sup> . 5.) . . . . .	53
De Cussy à Saulieu . . . . .	5
De Saulieu à Arnay-le-Duc . . . . .	7
D'Arnay-le-Duc à Yvry . . . . .	4
D'Yvry à la Rocheport . . . . .	2
De la Rocheport à Chagny . . . . .	2
De Chagny à Châlons . . . . .	4
De Châlons à LYON . . . . .	29
De Lyon à Chambéry . . . . .	26
De Lyon à Clermont-Ferrand . . . . .	30
De Lyon à Genève . . . . .	32
De Lyon à Grenoble . . . . .	23
De Lyon à Valence . . . . .	25
De Lyon à Vienne . . . . .	7

Les lieues font de 2500 pas.

111. De Paris à MACON (N<sup>o</sup>. 5.) 100 lieues.

112. De Paris à SAINT-MALO, 77 lieues.



De Paris à ALENÇON (N <sup>o</sup> . 8.) . . . . .	41
D'Alençon à Domfront . . . . .	13
De Domfront à Pontorson . . . . .	13
De Pontorson à Saint-Malo . . . . .	10

De Saint-Malo à Brest . . . . .	45
De Saint-Malo au Havre-de-Grace . . . . .	50
De Saint-Malo à Nantes . . . . .	38
De Saint-Malo à l'Orient . . . . .	34
De Saint-Malo à Rennes . . . . .	15

113. *De Paris au MANS (N<sup>o</sup>. 11.) 45 lieues.*

Du Mans à Blois . . . . .	20
Du Mans à Orléans . . . . .	27
Du Mans à Rennes . . . . .	33
Les lieues font de 2500 pas.	

114. *De Paris à MANTES (N<sup>o</sup>. 25.) 12 lieues.*

115. *De Paris à MARSEILLE, 193 lieues.*

De Paris à Aix (N <sup>o</sup> . 5.) . . . . .	185
D'Aix à la Croix-d'Or ( <i>de bouc</i> ) . . . . .	6298
De la Croix-d'Or au Pin . . . . .	4000
Du Pin à Septème . . . . .	1800
De Septème à Notre-Dame . . . . .	1000
De Notre-Dame à la Viste . . . . .	1500
De la Viste à Saint-Louis . . . . .	800
De Saint-Louis à MARSEILLE . . . . .	4300

*Pas Géométriques* . . . . . 19698

N. Les 19698 pas Géométriques ( que j'ai mesurés moi-même à l'occasion d'une Carte de la Provence que j'exécutai en 1748, 49 & 50) donnent 7 lieues de 2500 pas chacune, plus 2198 pas. Ces

8 lieues étant ajoutées à 185 lieues que j'ai comptées depuis Paris jusqu'à Aix, on aura 193 lieues pour la distance de Paris à Marseille.

*Consultez le N°. 120 pour la Route par Mende.*

De Marseille à Aubagne . . . . . 3  
D'Aubagne à Toulon . . . . . 8

---

11

De Marseille à Aubagne . . . . . 3  
D'Aubagne à Brignoles . . . . . 9  
De Brignoles au Luc . . . . . 6  
Du Luc à Fréjus . . . . . 8  
De Fréjus à ANTIBES . . . . . 7

---

33

De Marseille à Aix . . . . . 8  
D'Aix à Bordeaux . . . . . 134

---

142

De Marseille à Aix . . . . . 8  
D'Aix à Tarascon . . . . . 20  
De Tarascon à Nîmes . . . . . 5  
De Nîmes à Montpellier . . . . . 10  
De Montpellier à Pezenas . . . . . 12  
De Pezenas à Saint-Pons . . . . . 12  
De Saint-Pons à Castres . . . . . 8  
De Castres à Montauban . . . . . 15  
De Montauban à Bergerac . . . . . 28  
De Bergerac à Saintes . . . . . 27  
De Saintes à la ROCHELLE . . . . . 14

---

159

Les lieues sont de 2500 pas.

116. *De Paris à MAUBEUGE, 47 lieues.*

De Paris à SAINT-QUENTIN (N <sup>o</sup> . 161.) . . .	30
De Saint-Quentin à Cateau-Cambresis. . . .	7
De Cateau-Cambresis au Quesnoy. . . . .	4
Du Quesnoy à MAUBEUGE. . . . .	6

117. *De Paris à MAYENCE, 55 lieues.*

De Paris à ALENÇON (N <sup>o</sup> . 8.) . . . . .	41
D'Alençon à Prés-en-Paille. . . . .	6
De Prés-en-Paille à MAYENNE. . . . .	8

118. *De Paris à MEAUX, 10 lieues.*

De Paris à Bondy. . . . .	2
De Bondy à MEAUX. . . . .	8

119. *De Paris à MELUN, 11 lieues.*

De Paris à Villeneuve-Saint-Georges. . . .	4
De Villeneuve-Saint-Georges à Lieurfain. . .	4
De Lieurfain à MELUN. . . . .	3

120. *De Paris à MENDE, 133 lieues.*

De Paris à CLERMONT (N <sup>o</sup> . 63.) . . . . .	98
De Clermont à Issoire. . . . .	8
D'Issoire à Brioude. . . . .	8
De Brioude à Saint-Flour. . . . .	9
De Saint-Flour à Mende. . . . .	10

De Mende à Avignon. . . . .	25
De Mende à Montpellier. . . . .	25
De Mende à Rodès. . . . .	17
De Mende à Tarascon. . . . .	29
De Mende à Viviers. . . . .	22

Les lieues sont de 2500.

En allant de Paris à Marseille par la route de Mende, on abrégeroit au moins de 15 lieues, & l'on éviteroit de passer la *Durance*, la *Drome* & l'*Isère*, qui sont trois rivières fort dangereuses en certaines saisons de l'année.

121. De Paris à SAINTE-MENEHOULD, 44 lieues.

De Paris à Chaalons (N°. 23.) . . . . .	36
De Chaalons à Sainte-Menehould. . . . .	8

122. De Paris à METZ, 62 lieues.

De Paris à Sainte-Menehould (N°. précédent) . . . . .	44
De Sainte-Menehould à VERDUN. . . . .	7
De Verdun à METZ. . . . .	11

2<sup>e</sup>. Route, 61 lieues.

De Paris à Claye. . . . .	6
De Claye à Gandelu. . . . .	9
De Gandelu à REIMS. . . . .	15
De Reims à Suipe. . . . .	8
De Suipe à Sainte-Menehould. . . . .	5
De Sainte-Menehould à METZ. . . . .	18
De Metz à Bar-le-Duc. . . . .	16
De Metz à Lunéville. . . . .	15
De Metz à Luxembourg . . . . .	12
De Metz à Nancy. . . . .	10
De Metz à Thionville. . . . .	7
De Metz à Toul. . . . .	12

Les lieues sont de 2500 pas.

123. De Paris à MEULAN (N°. 25.) 9 lieues.

124. De Paris à MIREPOIX (N°. 128) 174 lieues.

125. De Paris à MONTARGIS, 26 lieues.

Voyez le N°. 37.

30  
7  
4  
6  
  
41  
6  
8  
  
2  
8  
  
4  
4  
3  
  
98  
8  
8  
9  
10  
  
25  
25  
17  
29  
22

126. *De Paris à MONTAUBAN, 149 lieues.*

De Paris à CAHORS (N <sup>o</sup> . 7.) . . . . .	139
De Cahors à MONTAUBAN. . . . .	10

127. *De Paris à MONTELMART, (N<sup>o</sup>. 5.)*  
153 lieues.128. *De Paris à MONT-LOUIS, 189 lieues.*

De Paris à MONTAUBAN (N <sup>o</sup> . 126) . . . . .	149
De Montauban à Toulouse. . . . .	10
De Toulouse à Mirepoix. . . . .	15
De Mirepoix au Puy-Val-d'Or. . . . .	12
Du Puy à MONT-LOUIS. . . . .	3

2<sup>e</sup> Route, 236 lieues.

De Paris à BAGNOLS (N <sup>o</sup> . 5.) . . . . .	165
De Bagnols à Nîmes. . . . .	10
De Nîmes à MONTPELLIER. . . . .	10
De Montpellier à PEZENAS. . . . .	10
De Pezenas à Beziers. . . . .	5
De Beziers à NARBONNE. . . . .	5
De Narbonne à PERPIGNAN. . . . .	14
De Perpignan à MONT-LOUIS. . . . .	17

Les lieues font de 2500 pas.

129. *De Paris à MONTPELLIER, 185 lieues.*

*Voyez la 2<sup>e</sup> Route du N<sup>o</sup>. précédent.*

De Montpellier à Arles. . . . .	15
De Montpellier à Avignon . . . . .	18

Les lieues font de 2500 pas.

130. *De Paris à MORET (N<sup>o</sup>. 5.) 17 lieues.*131. *De Paris à MORLAIX (N<sup>o</sup>. 38.) 118 lieues.*

132. De Paris à MORTAGNE (N<sup>o</sup>. 8.) 33 lieues.

133. De Paris à MOULINS, 77 lieues.

Voyez le N<sup>o</sup>. 110, 2<sup>e</sup>. Route.

134. De Paris à NANCY, 63 lieues.

De Paris à BAR-LE-DUC (N <sup>o</sup> . 23.)	48
De Bar-le-Duc à Toul.	11
De Toul à NANCY.	4

135. De Paris à NANTES, 83 lieues.

De Paris à ANGERS (N <sup>o</sup> . 11)	65
D'Angers à Ancenis.	11
D'Ancenis à NANTES	7

De Nantes à Bordeaux.	65
De Nantes à Bress.	60
De Nantes à Rennes.	23
De Nantes à la Rochelle.	30
De Nantes à Lyon.	125
De Nantes à Orléans.	65
De Nantes à l'Orient.	36
De Nantes à Saint-Malo.	38
De Nantes à Tours.	42
De Nantes à Vannes.	25

De Nantes à Montaigu.	6
De Montaigu à Fontenay-le-Comte.	16
De Fontenay à Saint-Jean-d'Angely	16
De Saint-Jean-d'Angely à Bergerac.	31
De Bergerac à MARSEILLE.	118

---

187

---

Les lieues font de 2500 pas.

136. De Paris à NARBONNE, 205 lieues.

Voyez le N<sup>o</sup>. 128. 2<sup>e</sup> Route.

137. De Paris à NEMOURS, 18 lieues.

De Paris à Fontainebleau (N<sup>o</sup>. 5.) . . . . . 14

De Fontainebleau à Nemours. . . . . 4

138. De Paris à NEVERS, 61 lieues.

Voyez le N<sup>o</sup>. 110, 2<sup>e</sup>. Route.

139. De Paris à NICE, 220 lieues.

De Paris à Antibes (N<sup>o</sup>. 13.) . . . . . 216

D'Antibes à Nice . . . . . 4

140. De Paris à NÎMES, 175 lieues.

De Paris à Bagnols (N<sup>o</sup>. 5.) . . . . . 165

De Bagnols à Nîmes. . . . . 10

141. De Paris à NOGENT sur Seine, 23 lieues.

Voyez le N<sup>o</sup>. 24.

142. De Paris à NOYON, 22 lieues.

De Paris à Compiègne (N<sup>o</sup>. 66.) . . . . . 18

De Compiègne à NOYON. . . . . 4

143. De Paris à NUIES (N<sup>o</sup>. 5.) 77 lieues.

144. De Paris à NYORT, 110 lieues.

De Paris à Poitiers (N<sup>o</sup>. 26.) . . . . . 95

De Poitiers à Lusignan. . . . . 5

De Lusignan à Saint-Maixent. . . . . 5

De Saint-Maixent à NYORT. . . . . 5

145. De Paris à OLERON, 129 lieues.

De Paris à NYORT (N<sup>o</sup>. précédent) . . . . . 110

De M  
De S  
De R

14

De P  
D'Ain

1

De P  
De R  
De V  
Les

148.

D'Orl  
D'Orl  
D'Orl  
D'Orl  
N.

ris ju

ce,

été é

2<sup>o</sup>.

44000

334 m

trique

droite

tant fe

149

De P



De Nyort à Surgeres . . . . .	7
De Surgeres à ROCHEFORT . . . . .	6
De Rochefort à OLERON . . . . .	6

146. *De Paris à SAINT-OMER, 53 lieues.*

De Paris à AIRE (N <sup>o</sup> . 4.) . . . . .	49
D'Aire à SAINT-OMER . . . . .	4

147. *De Paris à L'ORIENT, 113 lieues.*

De Paris à RENNES (N <sup>o</sup> . 38.) . . . . .	79
De Rennes à Vannes . . . . .	22
De Vannes à L'ORIENT . . . . .	12
Les lieues font de 2500 pas.	

148. *De Paris à ORLEANS, (N<sup>o</sup>. 7.) 35 lieues.*

D'Orléans à Briare . . . . .	14
D'Orléans à Chartres . . . . .	16
D'Orléans à Fontainebleau . . . . .	19
D'Orléans à Montargis . . . . .	14

N. 1<sup>o</sup>. Les 35 lieues que je compte depuis Paris jusqu'à Orléans, ne valent que 2000 pas chacune, mais les lieues des autres distances peuvent être évaluées à 2500 pas.

2<sup>o</sup>. Depuis Paris jusqu'à Orléans on compte 44000, 729 toises, en ligne droite, ce qui donne 334 mille 434 pieds; ou 66 mille 887 pas géométriques. Le nombre de pas (mesuré par la ligne droite) donne 33 lieues; plus 887 pas, en comptant seulement 2000 pas pour chaque lieue.

149. *De Paris à SAINT-PAPOUL (N<sup>o</sup>. 45.)*  
169 lieues.

150. *De Paris à PAU, 199 lieues.*

De Paris à BORDEAUX (N <sup>o</sup> . 2.) . . . . .	155
---	-----

De Bordeaux à Dax. . . . .	29
De Dax à Ortez. . . . .	8
D'Ortez à PAU. . . . .	7
De Pau à Auch. . . . .	22
De Pau à Bagnères. . . . .	13
De Pau à Bayonne. . . . .	18
De Pau à Navarreins. . . . .	5
De Pau à Oleron. . . . .	4
De Pau à Offun. . . . .	7
De Pau à Pampelune. . . . .	25
De Pau à Perpignan. . . . .	62
De Pau à Toulouse. . . . .	38

151. *De Paris à PERIGUEUX, 112 lieues.*

De Paris à Argenton (N <sup>o</sup> . 7.) . . . . .	74
D'Argenton à Boismandé . . . . .	7
De Boismandé à Razes . . . . .	7
De Razes à Limoges . . . . .	6
De Limoges à Farges . . . . .	10
De Farges à PERIGUEUX. . . . .	8
De Périgueux à Angoulême . . . . .	17
De Périgueux à Bordeaux . . . . .	30
De Périgueux à la Rochelle . . . . .	40
De Périgueux à Toulouse . . . . .	44

152. *De Paris à PERONNE (N<sup>o</sup>. 16.) 32 lieues.*

153. *De Paris à PERPIGNAN, 219 lieues.*  
*Voyez le N<sup>o</sup>. 128, 2<sup>e</sup> Route.*

*2<sup>e</sup> Route, 197 lieues.*

De Paris à CARCASSONNE (N <sup>o</sup> . 45.) . . . . .	177
De Carcassonne à PERPIGNAN . . . . .	20
Les lieues sont de 2500 pas.	

154. *De Paris à PEZENAS, 195 lieues.*  
*Voyez le N<sup>o</sup>. 128, 2<sup>e</sup> Route.*

155. *De Paris à PLOMBIERES, 72 lieues.*

De Paris à CHAUMONT (N<sup>o</sup>. 101.) . . . 52  
 De Chaumont à PLOMBIERES . . . . . 20

156. *De Paris à POITIERS (N<sup>o</sup>. 26.) 95 lieues.*

157. *De Paris à PONTARLIER, 106 lieues.*

De Paris à BESANCON (N<sup>o</sup>. 31.) . . . 92  
 De Besançon à PONTARLIER . . . . . 14

158. *De Paris au PONT-SAINT-ESPRIT,*  
*(N<sup>o</sup>. 5.) 162 lieues.*

159. *De Paris à PROVINS, (N<sup>o</sup>. 24.) 19 lieues.*

160. *De Paris au PUY-L'EVESQUE, 126 lieues.*

De Paris à Clermont (N<sup>o</sup>. 63.) . . . . . 98  
 De Clermont à Issoire . . . . . 8  
 D'Issoire à Brioude . . . . . 8  
 De Brioude, au PUY . . . . . 12

Du Puy à Lyon . . . . . 24

Du Puy à Mende . . . . . 28

Du Puy à Valence . . . . . 17

Les lieues sont de 2500 pas.

161. *De Paris à S. QUENTIN, 30 lieues.*

De Paris à Noyon (N<sup>o</sup>. 142.) . . . . . 22

De Noyon à S. QUENTIN . . . . . 8

162. *De Paris à QUIMPERCORENTIN, 128 lieues.*

De Paris à l'Orient (N<sup>o</sup>. 147.) . . . . . 112

De l'Orient à Quimperlay . . . . .	5
De Quimperlay à Quimpercorentin. . . . .	11
163. <i>De Paris à REIMS, 30 lieues.</i>	
<i>Voyez le N<sup>o</sup>. 122, 2<sup>e</sup> Route.</i>	
164. <i>De Paris à REMIREMONT, 74 lieues.</i>	
De Paris à Plombières (N <sup>o</sup> . 155.) . . . . .	72
De Plombières à Remiremont. . . . .	2
165. <i>De Paris à RENNES (N<sup>o</sup>. 38.) 79 lieues.</i>	
166. <i>De Paris à RÉTHÉL, 40 lieues.</i>	
De Paris à Reims (N <sup>o</sup> . 122, 2 <sup>e</sup> Route.) . . . . .	30
De Reims à Réthel. . . . .	10
167. <i>De Paris à RHODES, 139 lieues.</i>	
De Paris à Uzerches (N <sup>o</sup> . 19.) . . . . .	105
D'Uzerches à Tulle . . . . .	6
De Tulle à Rhodès . . . . .	28
168. <i>De Paris à RICHELIEU, 77 lieues.</i>	
De Paris à Amboise (N <sup>o</sup> . 9.) . . . . .	58
D'Amboise à Tours . . . . .	7
De Tours à Richelieu . . . . .	12
169. <i>De Paris à RIOM (N<sup>o</sup>. 63.) 96 lieues.</i>	
170. <i>De Paris à ROANNE, 102 lieues.</i>	
<i>Voyez le N<sup>o</sup>. 110, 2<sup>e</sup> Route.</i>	
171. <i>De Paris à ROCHEFORT, 123 lieues.</i>	
<i>Voyez le N<sup>o</sup>. 145.</i>	
De Rochefort à Brest . . . . .	95
De Rochefort à Bordeaux . . . . .	28
De Rochefort à Brouage . . . . .	3

De Rochefort. à l'Isle d'Aix . . . . .	5
De Rochefort à la Rochelle . . . . .	7
De Rochefort au Château d'Oleron . . . . .	6
De Rochefort à Saintes . . . . .	7
De Rochefort à Saint-Martin-de-Ré . . . . .	12
De Rochefort à Toulon . . . . .	163
Les lieues font de 2500 pas.	

172. *De Paris à la ROCHELLE, 122 lieues.*

De Paris à Nyort (N <sup>o</sup> . 144) . . . . .	110
De Nyort à la ROCHELLE . . . . .	12
De la Rochelle à Bordeaux . . . . .	35
De la Rochelle au Château d'Oleron . . . . .	7
De la Rochelle à l'Isle-d'Aix . . . . .	4
De la Rochelle à l'Isle-Dieu. . . . .	22
De la Rochelle à Marseille. . . . .	159
De la Rochelle à Nantes . . . . .	30
De la Rochelle à Saint-Martin-de-Ré . . . . .	4
Les lieues font de 2500 pas.	

173. *De Paris à ROCROY, 50 lieues.*

De Paris à Reims (N <sup>o</sup> . 122.) 2 <sup>e</sup> Route. . . . .	30
De Reims à Réthel . . . . .	10
De Réthel à ROCROY . . . . .	10

174. *De Paris à ROUEN, 30 lieues.*

De Paris à Saint-Germain . . . . .	4
De Saint-Germain à Triel. . . . .	3
De Triel à Meulan. . . . .	2
De Meulan à Mantes . . . . .	3
De Mantes à Vernon . . . . .	6
De Vernon au Pont-de-l'Arche . . . . .	8
Du Pont-de-l'Arche à ROUEN . . . . .	4
De Rouen à Amiens. . . . .	22

De Rouen à Beauvais . . . . .	15
De Rouen à Caën . . . . .	28
De Rouen à Compiègne . . . . .	29
De Rouen à Chartres . . . . .	26
De Rouen à Dieppe . . . . .	12
De Rouen au Havre-de-Grace . . . . .	18
De Rouen à Lisieux . . . . .	16

Les lieues sont de 2500 pas.

175. *De Paris à ROYE ( N<sup>o</sup>. 16. ) 25 lieues.*

176. *De Paris à SAINTES, 122 lieues.*

De Paris à Poitiers ( N <sup>o</sup> . 26. ) . . . . .	95
De Poitiers à Lusignan. . . . .	5
De Lusignan à Melle ou Saint-Léger. . . . .	6
De Melle à Saint-Jean d'Angely. . . . .	9
De Saint-Jean à SAINTES. . . . .	7

177. *De Paris à SARBOURG, 84 lieues.*

De Paris à METZ ( N <sup>o</sup> . 122. ) . . . . .	62
De Metz à Vic. . . . .	11
De Vic à SARBOURG. . . . .	11

178. *De Paris à SAR-LOUIS, 74 lieues.*

De Paris à Metz ( N <sup>o</sup> . 122. ) . . . . .	62
De Metz à SAR-LOUIS. . . . .	12

179. *De Paris à SAVERNE, 91 lieues.*

De Paris à Metz ( N <sup>o</sup> . 122. ) . . . . .	62
De Metz à Vic. . . . .	11
De Vic à Sarbourg. . . . .	11
De Sarbourg à Phalsbourg. . . . .	4
De Phalsbourg à SAVERNE. . . . .	3

180. *De Paris à SAUMUR, 80 lieues.*

De Paris à Amboise (N <sup>o</sup> . 9.) . . . . .	58
D'Amboise à Tours. . . . .	7
De Tours à SAUMUR. . . . .	15

181. *De Paris à SCHELESTAT, 107 lieues.*

De Paris à Saverne (N <sup>o</sup> . 179.) . . . . .	91
De Saverne à Strasbourg. . . . .	8
De Strasbourg à SCHELESTAT. . . . .	8

182. *De Paris à SEDAN, 50 lieues.*

De Paris à Réthel (N <sup>o</sup> . 166.) . . . . .	40
De Réthel à SEDAN. . . . .	10

183. *De Paris à SENEZ (N<sup>o</sup>. 90.) 180 lieues.*

184. *De Paris à SENLIS, 10 lieues.*

De Paris au Bourget. . . . .	2
Du Bourget à Louvres. . . . .	3
De Louvres à Senlis. . . . .	5

185. *De Paris à SENS, (N<sup>o</sup>. 5.) 28 lieues.*

186. *De Paris à SISTERON, (N<sup>o</sup>. 74.) 167 lieues.*

187. *De Paris à SOISSONS, 19 lieues.*

De Paris au Bourget. . . . .	2
Du Bourget au Mefnil. . . . .	2
Du Mefnil à Dammartin. . . . .	4
De Dammartin à Villercotterets . . . . .	6
De Villercotterets à SOISSONS. . . . .	5

188. *De Paris à SOUILLAC (N<sup>o</sup>. 7.) 125 lieues.*

189. *De Paris à STRASBOURG, 99 lieues.*

*Voyez les N<sup>os</sup>. 179 & 181.*



*Autre Route, 95 lieues.*

De Paris à Lunéville (N <sup>o</sup> . 108.) . . . . .	68
De Lunéville à Sarbourg. . . . .	12
De Sarbourg à Phalsbourg. . . . .	4
De Phalsbourg à Saverne. . . . .	3
De Saverne à STRASBOURG. . . . .	8
N. Les lieues sont de 2500 pas.	

*190. De Paris à TARASCON, 175 lieues.*

De Paris à Avignon (N <sup>o</sup> . 5.) . . . . .	170
D'Avignon à Tarascon. . . . .	5

*Autre Route, 163 lieues.*

De Paris à Mende (N <sup>o</sup> . 120.) . . . . .	133
De Mende à Saint-Maurice-de-Ventalon. . . . .	12
De Saint-Maurice à ALAIS. . . . .	6
D'Alais à UZÈS. . . . .	6
D'Uzès à Rémoulin. . . . .	3
De Rémoulin à Maine. . . . .	1
De Maine à Beaucaire. . . . .	2
De Beaucaire à TARASCON. . . . .	6

Toutes les lieues de cet article sont de 2500 pas chacune.

*191. De Paris à THIONVILLE, 65 lieues.*

De Paris à Verdun (N <sup>o</sup> . 122.) . . . . .	51
De Verdun à Thionville. . . . .	14

*192. De Paris à TOUL, 59 lieues.*

De Paris à Bar-le-Duc (N <sup>o</sup> . 23.) . . . . .	48
De Bar-le-Duc à Toul. . . . .	11

*193. De Paris à TOULON, 199 lieues.*

De Paris à Aix (N <sup>o</sup> . 5.) . . . . .	185
--	-----

D'Aix à Roquevaire. . . . . 6  
 De Roquevaire à Toulon. . . . . 8  
 Les lieues font de 2500 pas, en comptant depuis  
 Lyon jusqu'à Aix.

194. De Paris à TOULOUSE, 159 lieues.

De Paris à Cahors (N<sup>o</sup>. 7.) . . . . . 139  
 De Cahors à Montauban. . . . . 10  
 De Montauban à TOULOUSE. . . . . 10

De Toulouse à Avignon. . . . . 63  
 De Toulouse à Auch. . . . . 17  
 De Toulouse à Bayonne. . . . . 55  
 De Toulouse à Bordeaux. . . . . 36  
 De Toulouse à Montpellier. . . . . 50  
 De Toulouse à Pau . . . . . 38

N. 1<sup>o</sup>. Les lieues font de 2500 pas.

2<sup>o</sup>. Par les triangles qui doivent servir de fon-  
 dement à la description géométrique de la France;  
 on a trouvé que la Ville de *Toulouse* étoit éloignée  
 de celle de *Paris*, de 300. mille 951 toises en ligne  
 droite. Cette distance donne celle de 144 lieues  
 & demie de 2500 pas géométriques chacune.

3<sup>o</sup>. On a trouvé par le même moyen ( par la  
 voie des triangles ) que la ville de *Montauban*, qui  
 est entre *Cahors* & *Toulouse*, étoit éloignée de  
 l'une & de l'autre ville, de 10 lieues de 2500 pas  
 chacune . cependant les habitans du pays ne comp-  
 tent que 7 lieues de *Cahors* à *Montauban*, & au-  
 tant de *Montauban* à *Toulouſe*. Chacune de ces  
 7 lieues doit être, par conséquent, de 3571 pas gé-  
 ométriques.

195. De Paris à TOURS, 65 lieues.

De Paris à Amboise (N<sup>o</sup>. 9.) . . . . . 58  
 D'Amboise à TOURS. . . . . 7

196. *De Paris à TROYES (N<sup>o</sup>. 24.) 34 lieues.*

De Troyes à Chaalons-sur-Marne. . . . .	18
De Troyes à Joigny. . . . .	14
De Troyes à Reims. . . . .	29
De Troyes à Sens. . . . .	12
Les lieues font de 2500 pas.	

197. *De Paris à TULLE, 111 lieues.*

De Paris à Uzerches ( N <sup>o</sup> . 19. ) . . . . .	105
D'Uzerches à Tulle. . . . .	6

198. *De Paris à VALENCE en Dauphiné,  
141 lieues. Voyez le N<sup>o</sup>. 5.*199. *De Paris à VALENCIENNES, 47 lieues.*

De Paris à Péronne (N <sup>o</sup> . 16) . . . . .	32
De Péronne à Cambrai. . . . .	8
De Cambrai à Valenciennes. . . . .	7

200. *De Paris à VALOGNE, 71 lieues.*

De Paris à Bayeux (N <sup>o</sup> . 25.) . . . . .	56
De Bayeux à Isigny. . . . .	7
D'Isigny à Valogne. . . . .	8

201. *De Paris à VANDŒUVRE (N<sup>o</sup>. 24.) 41 lieues.*202. *De Paris à VANNES (N<sup>o</sup>. 147.) 101 lieues.*203. *De Paris à VENCE, 195 lieues.*

De Paris à Digne (N <sup>o</sup> . 74.) . . . . .	175
De Digne à Vence. . . . .	20

204. *De Paris à VENDÔME, 40 lieues.*

De Paris à Chartres. (N <sup>o</sup> . 11.) . . . . .	20
---	----

De Chartres à Châteaudun. . . . . 12  
 De Châteaudun à Vendôme. . . . . 8

205. *De Paris à VERDUN (N<sup>o</sup>. 122.) 51 lieues.*

206. *De Paris à VERMANTON (N<sup>o</sup>. 5. 46 lieues.*  
*Les lieues font de 2500 pas géométriques.*

207. *De Paris à VERNEUIL (N<sup>o</sup>. 8.) 24 lieues.*

208. *De Paris à VERNON (N<sup>o</sup>. 174.) 18 lieues.*

209. *De Paris à VIENNE en Dauphiné (N<sup>o</sup>. 5.)*  
*123 lieues.*

210. *De Paris à VILLEFRANCHE, près Lyon,*  
*(N<sup>o</sup>. 5.) 109 lieues.*  
*Les lieues font de 2500 pas géométriques.*

211. *De Paris à VILLEFRANCHE, près Rhodès*  
*en Rouergue, 149 lieues.*

*De Paris à Rhodès (N<sup>o</sup>. 167.) . . . . . 139*

*De Rhodès à Villefranche. . . . . 10*

*Les lieues font de 2000 pas jusqu'à Orléans, de*  
*2500 jusqu'à Limoges, & les autres de 3000.*

212. *De Paris à VITRY (N<sup>o</sup>. 38.) 71 lieues.*

213. *De Paris à UZERCHES (N<sup>o</sup>. 19.) 105 lieues.*



# ROUTES

## ET

### DISTANCES DE PARIS

#### AUX PRINCIPALES VILLES

#### DE LA TERRE,

*Situées hors de la France, rangées par  
ordre Alphabétique.*

214. De Paris à ACAPULCO ( au Mexique. )  
4500 lieues.

<b>D</b> E Paris à Brest * (N°. 38) . . . . .	129
De Brest au Cap-Finisterre. . . . .	125
Du Cap-Finisterre à l'Isle de Madère. . . . .	255
De l'Isle de Madère à l'Isle de Fer. . . . .	110
De l'Isle de Fer aux Isles du Cap-Verd. . . . .	275
Desdites Isles à Fernambouc. . . . .	500
De Fernambouc au Cap-Frio. . . . .	370
Du Cap-Frio au Cap S. Antonio. . . . .	400
Du Cap S. Antonio ou Déroit de le Maire. . . . .	440
Dudit Déroit au Cap-Horn. . . . .	36
Du Cap-Horn à l'Isle de Sainte-Barbe. . . . .	240

\* J'ai préféré de prendre les Routes de l'Océan par Brest, parce que ce Port est le plus renommé de tous ceux que la France a sur cette Mer. Les Particuliers trouveront plus facilement à l'Orient, à la Rochelle & à Bordeaux, des occasions de s'embarquer pour l'Espagne, & où l'on en trouvera d'autres pour le Mexique.

De ladite Isle au Cap de la Aguya. . . . .	900
Du Cap de la Aguya à <i>Acapulco</i> . . . . .	720
D' <i>Acapulco</i> à <i>Manille</i> . . . . .	2700
D' <i>Acapulco</i> à <i>Yedo</i> (au Japon). . . . .	2200
D' <i>Acapulco</i> à <i>Mexico</i> . . . . .	60
D' <i>Acapulco</i> à la <i>Vera-Cruz</i> . . . . .	96
D' <i>Acapulco</i> à <i>Loretto</i> de <i>Californie</i> . . . . .	300

215. *De Paris aux ISLES AÇORES* (N<sup>o</sup>. 260.)  
529 *lieues*.

216. *De Paris à AGRA* (au *Mogol*) 1721 *lieues*.

De Paris à <i>Strasbourg</i> (N <sup>o</sup> . 189.) . . . . .	99
De <i>Strasbourg</i> à <i>Vienne</i> (N <sup>o</sup> . 387.) . . . . .	185
De <i>Vienne</i> à <i>Belgrade</i> . . . . .	106
De <i>Belgrade</i> à <i>Constantinople</i> . . . . .	186
De <i>Constantinople</i> à <i>Diarbekir</i> . . . . .	250
De <i>Diarbekir</i> à <i>Bagdad</i> . . . . .	160
De <i>Bagdad</i> à <i>Ispahan</i> . . . . .	175
D' <i>Ispahan</i> à <i>Yefd</i> . . . . .	80
D' <i>Yefd</i> à <i>Rafec</i> . . . . .	130
De <i>Rafec</i> à <i>Multan</i> . . . . .	220
De <i>Multan</i> à <i>AGRA</i> . . . . .	130

*Autre Route à AGRA, par mer, 4075 lieues.*

De Paris à l' <i>Orient</i> (N <sup>o</sup> . 147.) . . . . .	113
De l' <i>Orient</i> au <i>Cap-Finisterre</i> . . . . .	125
Du <i>Cap-Finisterre</i> à l' <i>Isle de Madère</i> . . . . .	255
De <i>Madère</i> à l' <i>Isle de Fer</i> . . . . .	110
De l' <i>Isle de Fer</i> aux <i>Isles du Cap-Verd</i> . . . . .	275
Desdites <i>Isles</i> au <i>Cap de Bonne-Espérance</i> . . . . .	1342
Dudit <i>Cap</i> à l' <i>Isle de Bourbon</i> . . . . .	760
De l' <i>Isle de Bourbon</i> à <i>Goa</i> . . . . .	845
De <i>Goa</i> à <i>AGRA</i> (par terre) . . . . .	250

217. *De Paris à AIX-LA-CHAPELLE* (N<sup>o</sup>. 262.)  
86 *lieues*.

218. *De Paris à ALEP, en Syrie, 848 lieues.*

De Paris à Marseille (N <sup>o</sup> . 115.) . . . . .	193
De Marseille à l'Isle de Saint-Pierre. . . . .	110
De ladite Isle au Cap-Bon. . . . .	67
Du Cap-Bon à Malte. . . . .	55
De Malte à la hauteur, <i>Sud</i> , de l'Isle de Can- die (long. 42 <sup>o</sup> . 58'. lat. 34 <sup>o</sup> . 30'.) . . . . .	195
De ladite hauteur à la hauteur, <i>Nord</i> , du Cap- Albifania en Chypre (long. 50 <sup>o</sup> . 25'. lat. 35 <sup>o</sup> . 30'.) . . . . .	127
De ladite hauteur à Alexandrette. . . . .	70
D'Alexandrette à ALEP. . . . .	25

219. *De Paris à ALEXANDRETTE* (N<sup>o</sup>. précédent.)  
823 *lieues*.

220. *De Paris à ALEXANDRIE, en Egypte, 554  
lieues.*

De Paris à Malte (N <sup>o</sup> . 218.) . . . . .	228
De Malte à 10 lieues au Nord du Cap-Rofat (long. 38 <sup>o</sup> . 25'. lat. 35 <sup>o</sup> . 30'.) . . . . .	146
De ladite hauteur à ALEXANDRIE. . . . .	180

221. *De Paris à ALGER, 333 lieues.*

De Paris à Marseille (N <sup>o</sup> . 115.) . . . . .	193
De Marseille à la hauteur du Port-Mahon (long. 22 <sup>o</sup> . 10'. lat. 39 <sup>o</sup> . 13'. 45".) . . . . .	72
De ladite hauteur à ALGER. . . . .	68

2<sup>e</sup>. *Route, de Paris à ALGER, par l'Espagne,*  
422 *lieues.*

De Paris à Valence (N<sup>o</sup>. 382.) . . . . . 319

De Va  
De Car

222.

De Par  
De Val

223.

De Par  
De Val

De Bru  
D'Anve

Du Mo  
De Do

D Ro  
De De

De la F  
De Ley

224. De

225. I

226. I

227. D

228. I

229. I

230

2

De Pa



De Valence à Carthagène. . . . .	37
De Carthagène à ALGER (par mer) . . . . .	66

222. *De Paris à ALICANTE, 344 lieues.*

De Paris à Valence (N <sup>o</sup> . 382) . . . . .	319
De Valence à ALICANTE. . . . .	25

223. *De Paris à AMSTERDAM, 109 lieues.*

De Paris à Valenciennes (N <sup>o</sup> . . . . .)	47
De Valenciennes à BRUXELLES . . . . .	19
De Bruxelles à ANVERS. . . . .	8
D'Anvers au Mœrdick. . . . .	10
Du Mœrdick à Dort. . . . .	5
De Dort à Rotterdam. . . . .	4
De Rotterdam à Delft. . . . .	2
De Delft à la HAYE. . . . .	3
De la Haye à Leyden. . . . .	2
De Leyden à AMSTERDAM. . . . .	9

224. *De Paris à ANDRINOPE (N<sup>o</sup>. 264.) 525 lieues.*

225. *De Paris à ANTIBES (N<sup>o</sup>. 336) 3<sup>e</sup>. Route.  
248 lieues.*

226. *De Paris à ANVERS, 74 lieues. (N<sup>o</sup>. 223.)*

227. *De Paris à AUSEBOURG, 166 lieues. (N<sup>o</sup>. 332.)*

228. *De Paris à BAGDAD (N<sup>o</sup>. 294, 2<sup>e</sup>. Route.)  
998 lieues.*


229. *De Paris à BAREITH (N<sup>o</sup>. 273.) 181 lieues.*

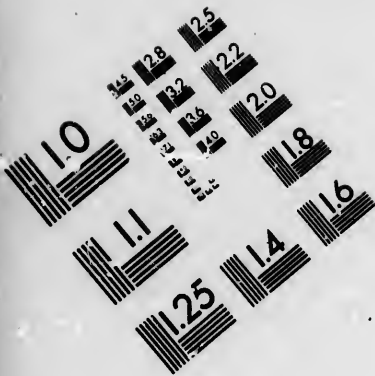
230. *De Paris à BARCELONE, 256 lieues.  
(N<sup>o</sup>. 221, 2<sup>e</sup>. Route.)*

231. *De Paris à BASLE, 101 lieues.*

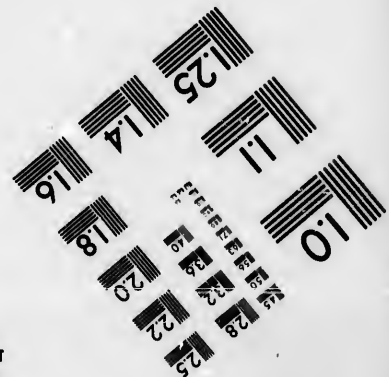


De Paris à Langres (N<sup>o</sup>. 101.) . . . . . 58







**IMAGE EVALUATION  
TEST TARGET (MT-3)**



**Photographic  
Sciences  
Corporation**

23 WEST MAIN STREET  
WEBSTER, N.Y. 14580  
(716) 872-4503

15  
18  
22  
25  
28  
32  
36  
40  
45  
50

55  
60  
65  
70  
75  
80  
85  
90  
95  
100

De Langres à Vesoul. . . . .	17
De Vesoul à Beffort. . . . .	12
De Beffort à BASLE, . . . . .	14
Ces 101 lieues font de 2500 pas.	

232. *De Paris à BASTIA, 311 lieues.*

De Paris à Marseille (N°. 115.) . . . . .	193
De Marseille au Sud des Isles d'Hières. (long. 23°. 48'. 11". lat. 43°. 0'.) . . . . .	55
De ladite hauteur à la hauteur Nord du Cap- Corse (long. 27°. 6'. lat. 42°. 57'.) . . . . .	55
De ladite hauteur à BASTIA. . . . .	8

233. *De Paris à BELGRADE, 390 lieues.*

De Paris à STRASBOURG (N°. 189.) . . . . .	99
De Strasbourg à VIENNE (N°. 387.) . . . . .	185
De Vienne à BELGRADE. . . . .	106

234. *De Paris au BENGALE, 1850 lieues.*

De Paris à Agra (N°. 216.) . . . . .	1722
D'Agra à Chandernagor. . . . .	100
De Chandernagor au BENGALE. . . . .	28

235. *De Paris à BERGHEN, (en Norvège) 336 lieues.*

De Paris à Valenciennes (N°. 199.) . . . . .	47
De Valenciennes à Quievraing. . . . .	3
De Quievraing à MONS. . . . .	4
De Mons à Braine-le-Comte. . . . .	5
De Braine-le-Comte à Bruxelles. . . . .	5
De Bruxelles à WESEL. . . . .	45
De Wesel à Hambourg. . . . .	81
De Hambourg à BERGHEN. . . . .	146

236. *De Paris à BERG-OP-SOOM, 80 lieues.*

De Paris à Anvers (N°. 223.) . . . . .	74
--	----

D'Anvers à BERG-OP-ZOOM. . . . . 6

237. *De Paris à BERLIN, 220 lieues.*

De Paris à Verdun (N <sup>o</sup> . 12.2) . . . . .	51
De Verdun à Trèves. . . . .	24
De Trèves à Mayence. . . . .	30
De Mayence à Francfort. . . . .	7
De Francfort à Fulde. . . . .	21
De Fulde à Eysenach. . . . .	19
D'Eysenach à LEYPSICK. . . . .	33
De Leypfick à WIRTEMBERG. . . . .	15
De Wittemberg à BERLIN. . . . .	20

2<sup>e</sup>. *Route, de Paris à BERLIN, 241 lieues.*

De Paris à Strasbourg (N <sup>o</sup> . 189.) . . . . .	99
De Strasbourg à Spire. . . . .	22
De Spire à Wurtzbourg. . . . .	30
De Wurtzbourg à Bamberg. . . . .	15
De Bamberg à Cobourg. . . . .	10
De Cobourg à Leypfick. . . . .	30
De Leypfick à BERLIN. . . . .	35

3<sup>e</sup>. *Route, de Paris à BERLIN, par Bruxelles, 215 lieues.*

De Paris à Bruxelles (N <sup>o</sup> . 235) . . . . .	64
	Milles.
}	
De Bruxelles à Louvain. . . . .	3
De Louvain à Diest. . . . .	3
De Diest à Heethem. . . . .	3
De Heethem à Werth. . . . .	4
De Werth à Boxten. . . . .	1
De Boxten à Ruremonde. . . . .	1½
De Ruremonde à Kessel. . . . .	2
De Kessel à Venloo. . . . .	1



De Venloë à Gueldres.	2
De Gueldres à Wesel.	4
De Wesel à Burbaum.	2
De Burbaum à Olfen.	$3\frac{1}{2}$
D'Olfen à Luhnén.	2
De Luhnén à Ham.	1
De Ham à Huldrops.	$2\frac{1}{2}$
De Huldrops à Lipstadt.	2
De Lipstadt à Rittberg.	2
De Rittberg à Bielefeld.	3
De Bielefeld à Herford.	2
D'Herford à MINDEN.	3
De Minden à Oldendorff.	3
D'Oldendorff à Mehle.	4
De Mehle à Sterwalde.	2
De Sterwalde à Nettingen.	2
De Nettingen à Bainum.	2
De Bainum à Hornebourg.	2
De Hornebourg à Osterwick.	1
D'Osterwick à HALBERSTADT.	2
D'Halberstadt à Heimerfleben.	2
D'Heimerfleben à MAGDEBOURG.	4
De Magdebourg à Bourg.	3
De Bourg à Ziezar.	4
De Ziezar à Brandebourg.	3
De Brandebourg à POTZDAM.	4
De Potzdám à BERLIN.	4

N. 1<sup>o</sup>. Les 86 milles & demi que l'on compte depuis Bruxelles jusqu'à Berlin, sont des milles d'Allemagne, que l'on évalue ordinairement à 4000 pas géométriques chacun. De-là on ne trouveroit que 121 lieues de 3000 pas depuis Bruxelles jusqu'à Berlin. Mais le tems que l'on emploie à faire un mille d'Allemagne, prouve suffisamment qu'il contient plus de 4000 pas. Je ne crois pas lui donner trop d'étendue, en le faisant monter à 5000

pas géométriques. Je compterai par conséquent 151 lieues de 3000 pas géométriques chacune, depuis Bruxelles jusqu'à Berlin. En ajoutant ensuite à ce nombre les 64 lieues (chacune de 2500 pas ou environ) que l'on doit compter depuis Paris jusqu'à Bruxelles, on aura pour le total 215 lieues.

2°. Cette troisième route de Paris à Berlin, en passant par Bruxelles, est, à mon avis, la meilleure de toutes, & je conseillerois toujours de la préférer.

3°. En Allemagne on paye à chaque Poste simple un florin d'Empire par cheval, non compris le guide, qui gagne ordinairement 8 gros. Deux mille d'Allemagne valent une Poste simple.

4°. Dans les Etats du Roi de Prusse, un voyageur qui se sert des chariots de Poste, paye 5 gros de Brandebourg par chaque mille pour lui seul, y compris le poids de 40 à 50 livres de hardes ou bagage.

238. *De Paris à BERNE, 120 lieues.*

De Paris à Besançon, (N°. 31.) . . . . .	92
De Besançon à BERNE. . . . .	28

239. *De Paris à BOLOGNE, 253 lieues.*

De Paris à Lyon (N°. 5.) . . . . .	116
De Lyon à Bourgoïn. . . . .	10
De Bourgoïn à la Tour-du-Pin. . . . .	4
De la Tour-du-Pin au Pont de Beauvoisin. . . . .	4
Du Pont de Beauvoisin à Chambéry. . . . .	8
De Chambéry à Montmellian. . . . .	3
De Montmellian à Aiguebelle. . . . .	4
D'Aiguebelle à la Chambre. . . . .	5
De la Chambre à S. JEAN-DE-MAURIENNE. . . . .	2
De S. Jean-de-Maurienne à Modene. . . . .	7

De Modene à Lafnebourg. . . . . 5

} *C'est ici le pied du Grand*  
*Mont-Cenis.* }

De Lafnebourg à la Poste du Mont-Cenis. . . . . 2

De ladite Poste à la Novalesa. . . . . 4

De la Novalesa à SUZE. . . . . 2

Lieues. 176

246 Milles.

De Suze à Aveglia. . . . . 16

D'Aveglia à Rivoli. . . . . 6

De Rivoli à TURIN. . . . . 6

De Turin à Montcalieri. . . . . 5

De Montcalieri à ASTI. . . . . 25

D'Asti à Anone. . . . . 5

D'Anone à Felizano. . . . . 10

De Felizano à ALEXANDRIE. . . . . 6

D'Alexandrie à Marengo. . . . . 8

De Marengo à S. Giuliano. . . . . 4

De S. Giuliano à TORTONE. . . . . 5

De Tortone à Ponte-Corona. . . . . 4

De Ponte-Corona à VOGHERA. . . . . 7

De Voghera à Pizzo. . . . . 6

De Pizzo à Brono. . . . . 15

De Brono à Castell S. Giovanni. . . . . 9

De Castell S. Giovanni à Rottofreddo. . . . . 5

De Rottofreddo à S. Nicolo. . . . . 2 $\frac{1}{2}$ De S. Nicolo à PLAISANCE. . . . . 2 $\frac{1}{2}$ 

De Plaisance à S. Lazare. . . . . 2

De S. Lazare à Ponte-Nura. . . . . 3 $\frac{1}{2}$ 

De Ponte-Nura à Cassadio. . . . . 4

De Cassadio à Fiorenzola. . . . . 5

De

De F

De B

De C

De P

De F

De C

De P

De S

De C

De C

De R

De R

De M

De S

Du F

De la

N.

Lyon

2°.

des li

3°.

jusqu'

chacun

4°.

lieues

chacun

Lyon

240

De Pa

De B

(lo

De Fiorenzola à Borgo San-Domino. . . . .	3 $\frac{1}{2}$
De Borgo San-Domino à Castel-Guelfo. . . . .	8 $\frac{1}{2}$
De Castel-Guelfo à Palazzo. . . . .	3
De Palazzo à Fraore. . . . .	2
De Fraore à Crocetta. . . . .	4
De Crocetta à PARME. . . . .	1
De Parme à S. Hilaire. . . . .	7
De S. Hilaire à Cassadio. . . . .	5
De Cassadio à Cello. . . . .	2
De Cello à REGGIO. . . . .	3
De Reggio à Rubiera. . . . .	12 $\frac{1}{2}$
De Rubiera à MODENE. . . . .	8 $\frac{1}{2}$
De Modene à S. Amboise. . . . .	7
De S. Amboise au Fort-Urbain. . . . .	3 $\frac{1}{2}$
Du Fort-Urbain à la Samogia. . . . .	6
De la Samogia à BOLOGNE. . . . .	9

N. 1°. Les 26 lieues que j'ai comptées depuis Lyon jusqu'à Chambery, sont de 2500 pas chacune.

2°. Depuis Chambery jusqu'à Suze, j'ai employé des lieues de 3000 pas chacune.

3°. Les 246 milles que j'ai comptées depuis Suze jusqu'à Bologne, sont de 833 toises & 4 pouces chacune. Trois de ces milles font une grande lieue.

4°. En réduisant toutes ces mesures, tant les lieues que les milles, en lieues égales de 3000 pas chacune, on trouvera 137 lieues & demie depuis Lyon jusqu'à Bologne.

240. De Paris à BOSTON (N. Angleterre.)

1179 lieues.

De Paris à Brest (N°. 38.) . . . . . 129

De Brest à la hauteur de l'Isle de Mayda

(long. 358°. 40'. latitude 45°. 30'.) . . . 245

De ladite hauteur à l'Isle-Verre. . . . .	105
De l'Isle-Verre à la pointe, Sud, du grand banc de Terre-Neuve ( long. 306°. 15'. lat. 41°. 10'. ) . . . . .	400
De ladite pointe à BOSTON. . . . .	300
De Boston à Quebec ( par mer. ) . . . . .	520
De Boston au Cap-François . . . . .	480
De Boston à la Havana. . . . .	480
De Boston à Angra des Açores. . . . .	760

241. De Paris à L'ISLE DE BOURBON (N°. 216,  
autre Route) 2980 lieues.

242. De Paris à BRANDEBOURG (N°. 237,  
3°. Route) 200 lieues.

243. De Paris à BRESLAW, 276 lieues.

De Paris à Strasbourg (N°. 189) . . . . .	99
De Strasbourg à Heilbron. . . . .	30
De Heilbron à Nuremberg. . . . .	35
De Nuremberg à EGRA. . . . .	27
D'Egra à PRAGUE. . . . .	33
De Prague à BRESLAW. . . . .	52

244. De Paris à BRUGES, 69 lieues.

De Paris à Ypres (N°. 392.) . . . . .	61
D'Ypres à BRUGES. . . . .	8

245. De Paris à BRUXELLES, 64 lieues. (N°. 235.)

Les lieues sont de 2500 pas.

De Bruxelles à Gand. . . . .	11
De Bruxelles à Liège. . . . .	21
De Bruxelles à Ostende. . . . .	23
De Bruxelles à Lille. . . . .	22
De Bruxelles à Namur. . . . .	14
De Bruxelles à Dunkerque. . . . .	31

De l

Def

A

la

De

(1

De l

(1

De l

M

P

Dud

N

jusqu

au S

l'Isle

qu'a

puis

Sud-

Frio

Saint

jusqu

&amp; Su

tant

qu'a

Quef

De P

De M

De S

D'ill

## 246. De Paris à BUENOS-AYRES, 2198 lieues.

De Paris aux Isles du Cap-Verd (N°. 214.) . . . . .	894
Desdites Isles à la hauteur du Cap de Saint-Augustin, au Brésil, (longit. 344°. 0'. lat. mérid. 8°. 30'. ) . . . . .	500
De ladite hauteur à la hauteur du Cap Frio (long. 355°. 15'. latit. mérid. 22°. 44'. ) . . . . .	870
De ladite hauteur à l'Isle de Sainte-Catherine (long. 328°. 30'. lat. mérid. 28°. 5'. ) . . . . .	170
De l'Isle de Sainte-Catherine au Cap de Sainte-Marie, à l'embouchure de la riviere de la Plata (long. 322°. 30'. lat. mérid. 35°. 5'. ) . . . . .	190
Dudit Cap à Buenos-Ayres. . . . .	74

N. Depuis Brest jusqu'au Cap-Finisterte, & delà jusqu'à l'Isle Madère, on fait route exactement au *Sud-Ouest*. Depuis l'Isle de Madère jusqu'à l'Isle de Fer, on porte le Cap du *Sud*. Delà jusqu'aux Isles du Cap-Verd, *Sud-Sud-Ouest*. Depuis lesdites Isles jusqu'au Cap de Saint-Augustin, *Sud-Sud-Ouest*. Du Cap de S. Augustin au Cap Frio, *Sud-Sud-Ouest*. Du Cap-Frio à l'Isle de Sainte-Catherine, *Sud-Ouest*. Depuis ladite Isle jusqu'à l'embouchure de la riviere de la Plata, *Sud & Sud-Ouest*. On entre dans cette riviere, en portant à l'*Ouest*, & l'on continue la navigation jusqu'à Buenos-Ayres, en faisant route au *Nord-Ouest* un quart à l'*Ouest*.

## 247. De Paris à BURGOS (N°. 235.) 255 lieues.

## 248. De Paris à CADIX, 356 lieues.

De Paris à Madrid (N°. 307.) . . . . .	256
De Madrid à Setafé. . . . .	3
De Setafé à Illescas. . . . .	4
D'Illescas à Cavafias. . . . .	3

De Cavafias à TOLEDE. . . . .	3
De Tolede à Illivea. . . . .	3
D'Illivea à Lebenes. . . . .	3
De Lebenes à la Venta-Deivan-de-Dios. . . . .	3
De la Venta -Deivan - de - Dios à la Venta de la Zarevela. . . . .	3
De la Zarevela à Malayor. . . . .	4
De Malayor à CIUDAD-RÉAL. . . . .	3
De Ciudad-Réal à Caraquel. . . . .	3
De Caraquel à Almodovar. . . . .	3
D'Almodovar à Alcudia. . . . .	5
D'Alcudia à la Conquista. . . . .	5
De la Conquista à la Venta d'el Puerto de Sierra Morena. . . . .	6
De la Venta d'el Puerto à Adamaz. . . . .	4
D'Adamaz à CORDOUE. . . . .	6
De Cordoue à la Venta de Araxife. . . . .	4
D'Araxife à Ecija. . . . .	4
D'Ecija à Carmona. . . . .	5
De Carmona à SEVILLE. . . . .	5
De Seville à los Palacios. . . . .	5
De los Palacios à Lebrixa. . . . .	5
De Lebrixa à XERES DE LA FRONTERA. . . . .	4
De Xeres à Puerto de Sa Maria. . . . .	2
Du Puerto à CADIX. . . . .	2

2<sup>e</sup>. Route, de Paris à CADIX, partie par mer,  
412 lieues.

De Paris au Cap-Finisterre (N <sup>o</sup> . 216. autre Route) . . . . .	238
Du Cap-Finisterre à la hauteur du Cap-Rocca- Cintra. . . . .	88
Du Cap Rocca-Cintra à la hauteur du Cap de S. Vincent. . . . .	40
Du Cap de S. Vincent à CADIX. . . . .	46

3<sup>e</sup>. Route, par Marseille, 471 lieues.

De P  
(N  
De la  
Du C  
De G

De C  
De C  
De C  
De C  
De C  
De C  
De C

249

De P  
De M  
Pie  
De la

De P  
D'Alc

Du C  
Du C  
Du C  
Du C

251.

De P  
De M



De Paris à la hauteur du Port - Mahon (N <sup>o</sup> . 221.) . . . . .	265
De ladite hauteur au Cap de Gates. . . . .	176
Du Cap de Gates à GIBRALTAR. . . . .	56
De Gibraltar à CADIX. . . . .	24
De Cadix à Angra ( <i>des Açores.</i> ) . . . . .	300
De Cadix à Sainte-Croix de Barbarie. . . . .	150
De Cadix à Canaria. . . . .	245
De Cadix à Quebec. . . . .	1100
De Cadix à Londres. . . . .	570
De Cadix à Brest. . . . .	320
De Cadix à Cayenne. . . . .	1100

249. *De Paris à CAGLIARI, (en Sardaigne)*  
331 lieues.

De Paris à Marseille (N <sup>o</sup> . 115.) . . . . .	193
De Marseille à la hauteur de l'Isle de Saint- Pierre (long. 25 <sup>o</sup> . 30'. lat. 39 <sup>o</sup> . 0'.) . . . . .	110
De ladite hauteur à GAGLIARI. . . . .	28

250. *De Paris au CAIRE, 791 lieues.*

De Paris à Alexandrie (N <sup>o</sup> . 220.) . . . . .	751
D'Alexandrie au CAIRE. . . . .	40
Du Caire à Jérusalem. . . . .	85
Du Caire à Tripoli en Syrie. . . . .	145
Du Caire à Damas. . . . .	125
Du Caire à la Mecque. . . . .	240

251. *De Paris aux ISLES CANARIES (N<sup>o</sup>. 298,  
autre Route) 626 lieues.*

252. *De Paris à CANDIE, 428 lieues.*

De Paris à Malte (N <sup>o</sup> . 218.) . . . . .	228
De Malte à CANDIE. . . . .	200

253. *De Paris à CANTORBERY, 80 lieues.*

De Paris à Calais (N <sup>o</sup> . 43.) . . . . .	65
De Calais à CANTORBERY. . . . .	15

254. *De Paris au CAP DÉ BONNE-ESPÉRANCE, 2220 lieues.*

De Paris au Cap de Bonne - Espérance (N <sup>o</sup> . 216, autre Route.) . . . . .	2220
Du Cap de Bonne-Espér. à Olinde, au Brésil.	1110
Du Cap de Bonne-Espérance à Buenos-Ayres.	1280
Du Cap de Bonne-Espérance à la Nouvelle- Hollande. . . . .	1800
Du Cap de Bonne-Espérance au Cap Horn.	1560

255. *De Paris au CAP-FRANÇOIS, 1599 lieues.*

De Paris à Brest (N <sup>o</sup> . 38.) . . . . .	129
De Brest aux Isles Açores. . . . .	400
Désoltes Isles au Cap François. . . . .	1070

N. On trouvera plus facilement au Havre-de-Grace, à la Rochelle & à Bordeaux, des occasions de s'embarquer pour le Cap-François, & pour les autres Colonies-Françoises de l'Amérique. Les routes par mer & les distances seront à peu-près les mêmes que celles que j'ai rapportées dans cet article.

256. *De Paris au CAP-VERD (N<sup>o</sup>. 216, autre Route) 878 lieues.*257. *De Paris à CARTAGENE, en Amérique, (N<sup>o</sup>. 298, autre Route) 1786 lieues.*258. *De Paris à CARTHAGENE (en Espagne) 334 lieues.*

De Paris à Perpignan (N <sup>o</sup> . 153, 2 <sup>e</sup> . Route)	197
De Perpignan à Barcelone. . . . .	37
De Barcelone à Tarragone. . . . .	17
De Tarragone à Tortose. . . . .	15
De Tortose à Valence. . . . .	31

De Valence à Xativa. . . . .	10
De Xativa à Orihuela. . . . .	18
D'Orihuela à CARTHAGENE. . . . .	9

N. Depuis Paris jusqu'à Perpignan, j'ai employé des lieues de 2500 pas chacune. Les autres lieues sont de 3000 pas chacune.

259. De Paris à CASSEL, 137 lieues.

De Paris à Reims (N <sup>o</sup> . 122, 2 <sup>e</sup> . Route) .	30
De Reims à Stenay. . . . .	23
De Stenay à Longwy. . . . .	8
De Longwy à Luxembourg. . . . .	4
De Luxembourg à Verquier. . . . .	5
De Verquier à TREVES. . . . .	5
De Treves à Lifer. . . . .	5
De Lifer à Alst. . . . .	5
D'Alst à Carden. . . . .	6
De Carden à Coblentz. . . . .	4
De Coblentz à Diekirch. . . . .	8
De Diekirch à WETZLAR. . . . .	4
De Wetzlar à Giessen. . . . .	3
De Giessen à Marpurg. . . . .	6
De Marpurg à Gilsenberg. . . . .	7
De Gilsenberg à Fritzlar. . . . .	7
De Fritzlar à Gundensberg. . . . .	2
De Gundensberg à CASSEL. . . . .	5

260. De Paris à CAYENNE, 1544 lieues.

De Paris à Brest (N <sup>o</sup> . 38.) . . . . .	129
De Brest aux Isles Açores. . . . .	400
Des Isles Açores à CAYENNE. . . . .	1015

261. De Paris à CHAMBERI, 142 lieues.

De Paris à Lyon (N <sup>o</sup> . 5.) . . . . .	116
De Lyon à CHAMBERI . . . . .	26

262. *De Paris à COLOGNE, 100 lieues.*

De Paris à Philippeville (N <sup>o</sup> . 297.) . . . . .	55
De Philippeville à Namur. . . . .	9
De Namur à Liège. . . . .	12
De Liège à Aix-la-Chapelle. . . . .	10
D'Aix-la-Chapelle à COLOGNE. . . . .	14

263. *De Paris à CONGO, 1564 lieues.*

De Paris à S. Salvador (N <sup>o</sup> . 364.) . . . . .	1544
De S. Salvador à CONGO. . . . .	20

264. *De Paris à CONSTANTINOPE, 576 lieues.*

De Paris à Strasbourg (N <sup>o</sup> . 189.) . . . . .	99
De Strasbourg à VIENNE (N <sup>o</sup> . 337.) . . . . .	185
De Vienne à Belgrade. . . . .	106
De Belgrade à Hissargick. . . . .	6
D'Hissargick à Collar. . . . .	6
De Collar à Hassan Bacha. . . . .	6
D'Hassan-Bacha à Yagodina. . . . .	12
D'Yagodina à Rama. . . . .	6
De Rama à Niffa. . . . .	12
De Niffa à Schiarchioi. . . . .	12
De Schiarchioi à SOPHIE. . . . .	12
De Sophie à Jectiman. . . . .	12
De Jectiman à Tatarpassagick. . . . .	12
De Tatarpassagick à PHILIPPOLI. . . . .	6
De Philippopoli à Hermanli. . . . .	20
D'Hermanli à ANDRINOPE. . . . .	12
D'Andrinople à Ahfa. . . . .	6
D'Ahfa à Eski-Baba. . . . .	7
D'Eski-Baba à Bergase. . . . .	7
De Bergase à Chiourli. . . . .	10
De Chiourli à Sélivree. . . . .	10
De Sélivree à CONSTANTINOPE. . . . .	12

N. Depuis Paris jusqu'à Vienne, j'ai employé

des li  
lieues

De P  
De M  
De B  
De I  
D'O  
De M  
De S  
D'En  
De T  
De C  
De S

De P  
De M  
De M  
De C  
De T  
teu  
D'Ip  
De T  
Des

265

De I

De B  
De V  
De V  
De I

des lieues de 2500 pas chacune. Toutes les autres lieues de cet article sont de 3000 pas chacune.

2<sup>e</sup> Route, 618 lieues. }

De Paris à Naples (N <sup>o</sup> . 336, 2 <sup>e</sup> Route.) . . . . .	367
De Naples à Barletta. . . . .	36
De Barletta à Durrazzo ( par mer. ) . . . . .	55
De Durrazzo à Occida. . . . .	25
D'Occida à Monster. . . . .	20
De Monster à Salonick. . . . .	15
De Salonick à Empoli. . . . .	22
D'Empoli à Trajanopoli. . . . .	40
De Trajanopoli à Chiourli. . . . .	16
De Chiourli à Sélivrée . . . . .	10
De Sélivrée à CONSTANTINOPLE. . . . .	12

3<sup>e</sup> Route, 745 lieues.

De Paris à Marseille (N <sup>o</sup> . 115.) . . . . .	193
De Marseille à Malte. . . . .	232
De Malte à l'Isle de Cerigo (Cythère) . . . . .	155
De Cerigo à l'Isle de Tino. . . . .	50
De Tino à l'Ouest de l'Isle de Chio, à la hauteur de l'Isle d'Ipsera. . . . .	26
D'Ipsera à Tenedo. . . . .	35
De Tenedo aux Dardanelles. . . . .	14
Des Dardanelles à CONSTANTINOPLE. . . . .	40

265. De Paris à COPPENHAGUE, 266 lieues.

De Paris à Bruxelles (N <sup>o</sup> . 235.) . . . . .	64
	Milles.
De Bruxelles à Wesel (même N <sup>o</sup> .) . . . . .	25
De Wesel à Vienbeck. . . . .	4
De Vienbeck à Dulmen. . . . .	4
De Dulmen à MUNSTER. . . . .	4

De Muuster à Lateberge. . . . .	3
De Lateberge à Lengerke. . . . .	2
De Lengerke à OSNABRUCK. . . . .	2
D'Osnabruck à Ferden. . . . .	18
De Ferden à Rotenbourg. . . . .	3
De Rotenbourg à Tostedt. . . . .	4
De Tostedt à Harbourg. . . . .	4
De Harbourg à HAMBOURG. . . . .	1
De Hambourg à Pinneberg. . . . .	2
De Pinneberg à Itzehoé. . . . .	5
D'Itzehoé à Nemmels. . . . .	3
De Nemmels à Rensborg. . . . .	3
De Rensborg à Dannewerck. . . . .	3
De Dannewerck à Flensborg. . . . .	4
De Flensborg à Toldsted. . . . .	3½

De Toldsted à Hadersleben. . . . . 3½

De Hadersleben à Aaresunds-Fœrge. . . . . 2

D'Aaresunds-Fœrge à Assens. . . . . 2

} *On passe le petit Belt entre*  
Aaresunds - Fœrge & Assens.  
*Ce trajet est de 2 milles par eau.* }

D'Assens à Odenstée. . . . . 5

D'Odenstée à Nyborg. . . . . 4

De Nyborg à Korsoer. . . . . 4

} *On passe le grand Belt entre Nyborg &*  
Korsoer. *Ce trajet est de 4 milles par eau.* }

De Korsoer à Slagelse. . . . . 2

De Slagelse à Kingsted. . . . . 4

De Kingsted à Roschild. . . . . 4

De Roschild à COPENHAGUE. . . . . 4

N. Depuis Paris jusqu'à Bruxelles, j'ai employé des lieues de 2500 pas géométriques chacune. Depuis Bruxelles jusqu'à Hambourg, je me suis servi de milles d'Allemagne de 4 à 5 mille pas géom.

triques chacun. Et j'ai compté par mille Danois , de 4000 pas géométriques chacun , depuis Hambourg jusqu'à Coppenhague. De-là, en réduisant les milles d'Allemagne & ceux de Danemarck en lieues de 3000 pas géométriques chacune , on trouvera 125 lieues depuis Bruxelles jusqu'à Hambourg , & 77 lieues depuis Hambourg jusqu'à Coppenhague.

266. *De Paris à CORDOUE (N<sup>o</sup>. 248.) 320 lieues.*

267. *De Paris à l'Isle de CORSE , 285 lieues.*

De Paris à Marseille (N<sup>o</sup>. 115.). . . . . 193

De Marseille au CAP DE CORSE. . . . . 92

268. *De Paris à CRACOVIE , 327 lieues.*

De Paris à Breslaw (N<sup>o</sup>. 343.). . . . . 276

De Breslaw à Oppelen. . . . . 15

De Oppelen à CRACOVIE. . . . . 36

*Autre Route , 370 lieues.*

De Paris Strasbourg (N<sup>o</sup>. 189.). . . . . 99

De Strasbourg à Vienne (N<sup>o</sup>. 387.). . . . . 186

De Vienne à Brin. . . . . 20

De Brin à OLMUTZ. . . . . 12

D'Olmurz à Ratibor. . . . . 18

De Ratibor à CRACOVIE. . . . . 35

269. *De Paris à DAMAS (N<sup>o</sup>. 250.) 916 lieues.*

270. *De Paris à DANTZICK , 297 lieues.*

De Paris à Cassel (N<sup>o</sup>. 259.) . . . . . 137

De Cassel à Halberstadt. . . . . 32

De Halberstadt à Magdebourg. . . . . 13

De Magdebourg à Berlin. . . . . 30

De Berlin à Stargarst. . . . . 30



De Stargarst à Kosflin. . . . .	17
De Kosflin à DANTZICK. . . . .	38

271. *De Paris à S. DOMINGUE, 1229 lieues.*

De Paris à Brest (N°. 28.). . . . .	129
De Brest aux Isles Açores. . . . .	400
Des Isles Açores à S. DOMINGUE . . . . .	700

272. *De Paris à DOUVRES (N°. 274.) 73 lieues.*

273. *De Paris à DRESDE, 213 lieues.*

De Paris à Strasbourg (N°. 189.) . . . . .	99
De Strasbourg à Rastadt. . . . .	12
De Rastadt à Heilbron. . . . .	20
D'Heilbron à Hall. . . . .	9
De Hall à Anspach. . . . .	16
D'Anspach à Nuremberg . . . . .	10
De Nuremberg à BAREITH. . . . .	15
De Bareith à Plauen. . . . .	10
De Plauen à Swickaw. . . . .	5
De Swickaw à Odern. . . . .	9
D'Odern à DRESDE. . . . .	8

274. *De Paris à DUBLIN, 187 lieues.*

De Paris à Saint-Denis . . . . .	2
De Saint-Denis à Clermont. . . . .	12
De Clermont à AMIENS. . . . .	15
D'Amiens à Abbeville. . . . .	10
D'Abbeville à Montreuil. . . . .	10
De Montreuil à Boulogne. . . . .	8
De Boulogne à CALAIS. . . . .	7

Milles

De Calais à Douvres. . . . .	26
De Douvres à Cantorbery. . . . .	16
De Cantorbery à Sittingbourn. . . . .	16

De

De Sittingbourn à Rochester.	12
De Rochester à Dartford.	16
De Dartford à LONDRES.	16
De Londres à Barne.	10
De Barne à Saint-Albans.	10
De Saint-Albans à Dunstable.	10
De Dunstable à Stonystratford.	14
De Stonystratford à Tocaſter.	6
De Tocaſter à Daventry.	10
De Daventry à Coventry.	14
De Coventry à Coleshull.	8
De Coleshull à Lichfield.	12
De Lichfield à Stafford.	11
De Stafford à Namptwich.	16
De Namptwich à Cheſter.	14
De Cheſter à l'embouchure de la Dée.	15
Depuis Cheſter juſqu'à Dublin (par mer.)	123

N. Les trois milles d'Angleterre font une grande lieue, & de celles dont on compte 20 au degré.

275. De Paris à EDIMBOURG, 197 lieues.

De Paris à Londres, (N <sup>o</sup> . précédent.)	97
	Milles.
De Londres à Waltham.	12
De Waltham à Hodſden.	5
De Hodſden à Ware.	3
De Ware à Butinford.	8
De Butinford à Royſton.	5
De Royſton à Carton.	9
De Carton à Huntington.	6
De Huntington à Stamford.	21
De Stamford à Grantham.	16
De Grantham à Newark.	10
De Newark à Tuxford.	10
De Tuxford à Retford.	6

De Retford à Doncaster. . . . .	12
De Doncaster à Scherborn. . . . .	14
De Scherborn à Tadcaster. . . . .	5
De Tadcaster à YORCK. . . . .	8
D'Yorck à Borughbridg. . . . .	12
De Borughbridg à Northallerton. . . . .	12
De Northallerton à Dorlington. . . . .	10
De Dorlington à Durham. . . . .	14
De Durham à Newcastle. . . . .	12
De Newcastle à Morpeth. . . . .	12
De Morpeth à Alnwick. . . . .	14
D'Alnwick à BARWICK. . . . .	24
De Barwick à Duns . . . . .	12
De Duns à EDIMBOURG. . . . .	24

276. *De Paris à EGRA (N<sup>o</sup>. 243.) 191 lieues.*

277. *De Paris à ELSENEUR (N<sup>o</sup>. 372.) 275 lieues.*

278. *De Paris à FLORENCE, 273 lieues.*

De Paris à Bologne (N<sup>o</sup>. 239.) . . . . . 253  
Milles.

De Bologne à Pianoro. . . . .	8
De Pianoro à Lojano. . . . .	8
De Lojano à Scarica-l'Asino. . . . .	6
De Scarica-l'Asino à Fiorenzuola. . . . .	9
De Fiorenzuola à la Scarperia . . . . .	8
De la Scarperia à Ponte-Affieme. . . . .	8
De Ponte-Affieme à Uccellatojo. . . . .	6
D'Uccellatojo à FLORENCE. . . . .	7

279. *De Paris à FRANCFORT, sur-le-Mein, 113 lieues.*

De Paris à Verdun (N <sup>o</sup> . 122.) . . . . .	51
De Verdun à Thionville. . . . .	14

De Thionville à Treves. . . . .	10
De Treves à Budelich. . . . .	4
De Budelich à Haag. . . . .	4
De Haag à Laufferweiler. . . . .	4
De Laufferweiler à Eckiwweiler. . . . .	4
D'Eckiwweiler à Creutznach. . . . .	5
De Creutznach à MAYENCE. . . . .	9
De Mayence à Edersheim. . . . .	4
D'Edersheim à FRANCFORT. . . . .	4

280. De Paris à FRIBOURG-EN-BRISGAW ,  
115 lieues.

De Paris à Schelestat (N°. 181.) . . . . .	107
De Schelestat à Fribourg. . . . .	8

281. De Paris à GAND , 72 lieues.

De Paris à Ypres (N°. 392.) . . . . .	61
D'Ypres à GAND. . . . .	11

282. De Paris à GENES , 260 lieues.

De Paris à Antibes (N°. 13.) . . . . .	216
D'Antibes à Nice. . . . .	4
De Nice à Menton. . . . .	6
De Menton à Ventimiglia. . . . .	1
De Ventimiglia à San Remo. . . . .	4
De San Remo à Oneglia. . . . .	6
D'Oneglia à Albenga. . . . .	5
D'Albenga à Final. . . . .	3
De Final à Savone. . . . .	5
De Savone à GENES. . . . .	10

Autre Route, 219 lieues.

De Paris à Turin (N°. 239.) . . . . .	185
De Turin à Alexandrie. . . . .	17
D'Alexandrie à Novi. . . . .	5

De Novi à Gavi. . . . .	3
De Gavi à Ottaggio. . . . .	1
D'Ottaggio à Lagnasco. . . . .	3
De Lagnasco à Ponte-Decimo. . . . .	2
De Ponte-Decimo à Teggia. . . . .	1
De Teggia à GENES. . . . .	2

283. *De Paris à GENEVE, 143 lieues.*

De Paris à Lyon (N <sup>o</sup> . 5.) . . . . .	116
De Lyon à Montluel. . . . .	5
De Montluel à S. Denis. . . . .	5
De S. Denis à NANTUA. . . . .	8
De Nantua à Châtillon. . . . .	4
De Châtillon à GENEVE. . . . .	10

2<sup>e</sup> *Route, 146 lieues.*

De Paris à Lyon (N <sup>o</sup> . 5.) . . . . .	116
De Lyon à S. Denis. . . . .	10
De S. Denis à S. Rambert. . . . .	3
De S. Rambert à SEYSSEL. . . . .	7
De Seyssel à Chaumont. . . . .	3
De Chaumont à S. Julien. . . . .	5
De S. Julien à GENEVE. . . . .	2

3<sup>e</sup> *Route, 117 lieues.*

De Paris à Châlons (N <sup>o</sup> . 5.) . . . . .	87
De Châlons à Louans. . . . .	7
De Louans à Cuzeaux . . . . .	4
De Cuzeaux à Châtillon. . . . .	9
De Châtillon à GENEVE. . . . .	10

4<sup>e</sup> *Route, 127 lieues.*

De Paris à Mâcon (N <sup>o</sup> . 5.) . . . . .	100
De Mâcon à Bourg. . . . .	6
De Bourg à Nantua. . . . .	7

De Nantua à GENEVE. . . . . 14  
 Les lieues de cet article sont de 2500 pas chacune.

284. De Paris à GIBRALTAR (N°. 248. 3<sup>e</sup> Route.  
 . 447 lieues.

285. De Paris à GOA, 3825 lieues. (N°. 216,  
 autre Route.)

286. De Paris à GUAYAQUIL, 2117 lieues.

De Paris à Cadix (N°. 248.) . . . . . 356

De Cadix à GUAYAQUIL (N°. 298,  
 2<sup>e</sup> Route.) . . . . . 1761

287. De Paris à HALBERSTADT (N°. 237.  
 3<sup>e</sup> Route ) 172 lieues.

288. De Paris à HAMBOURG , 195 lieues.

De Paris à Wesel ( N°. 235. ) . . . . . 109

De Wesel à Ghemen. . . . . 7

De Ghemen à Bentheim. . . . . 15

De Bentheim à Lingen. . . . . 7

De Lingen à Lœnninghen. . . . . 9

De Lœnninghen à Kloppenborgh. . . . . 4

De Kloppenborgh à Wildshufen. . . . . 7

De Wildshufen à Delmenhorst. . . . . 4

De Delmenhorst à EREMEN. . . . . 3

De Bremen à Ferden. . . . . 10

De Ferden à Rotenbourg. . . . . 6

De Rotenbourg à Tostedt. . . . . 6

De Tostedt à Harbourg. . . . . 6

De Harbourg à HAMBOURG. . . . . 2

289. De Paris à HANOVER, 168 lieues.

De Paris à Cassel ( N°. 259. ) . . . . . 137

De Cassel à Munden. . . . . 4

De Munden à Gœttingen. . . . . 5

De Göttinghen à Northeim. . . . .	3
De Northeim à Einbecke. . . . .	4
D'Einbecke à Bantelem. . . . .	7
De Bantelem à HANOVER. . . . .	8

2<sup>e</sup> Route, 167 lieues.

De Paris à OSNABRUCK (N <sup>o</sup> 265.) . . .	136
D'Osnabruck à Boemte. . . . .	6
De Boemte à Diepenau. . . . .	7
De Diepenau à Leeſe. . . . .	8
De Leeſe à Hagenborgh. . . . .	4
De Hagenborgh à HANOVER. . . . .	6

---

167

D'Osnabruck à Minden. . . . .	15
De Minden à Buckembourg. . . . .	2
De Buckembourg à Stochen. . . . .	10
De Stochen à HANOVER. . . . .	4

---

31

3<sup>e</sup> Route, 167 lieues.

De Paris à LIÈGE (N <sup>o</sup> 297.) . . . . .	76
De Liège à Juliers. . . . .	15
De Juliers à Duffeldorff. . . . .	8
De Duffeldorff à Unna. . . . .	18
D'Unna à Lippſtadt. . . . .	13
De Lippſtadt à Neuhaus. . . . .	8
De Neuhaus à Delmolt. . . . .	6
De Delmolt à Hamelen. . . . .	11
De Hamelen à Koppenbruck. . . . .	4
De Koppenbruck à Stochen. . . . .	4
De Stochen à HANOVER. . . . .	4

Les lieues ſont de 2500 pas.



290. *De Paris à la HAYE* (N<sup>o</sup>. 223.) 98 *lieues*.

291. *De Paris à STE. HÉLENE* (N<sup>o</sup>. 254.)  
1660 *lieues*.

292. *De Paris à JÉRUSALEM*, 803 *lieues*.

De Paris à Marseille (N <sup>o</sup> . 115.) . . . . .	193
De Marseille à l'Isle de S. Pierre. . . . .	110
De ladite Isle à la Lampidoza. . . . .	115
De la Lampidoza au Cap-Razat. . . . .	165
Du Cap-Razat à S. Jean-d'Acree. . . . .	190
D'Acree à Nazareth. . . . .	8
De Nazareth à JÉRUSALEM. . . . .	22
Du Cap-Razat à Joppé ( <i>Port de mer</i> ). . . . .	167
De Joppé à JÉRUSALEM. . . . .	12

293. *De Paris à la JAMAÏQUE*, 1350 *lieues*.

De Paris à Saint-Domingue (N <sup>o</sup> . 271.) . . . . .	1229
De Saint-Domingue à la JAMAÏQUE . . . . .	121

294. *De Paris à ISPAHAN*, 1162 *lieues*.

De Paris à Constantinople (N <sup>o</sup> . 264.) . . . . .	577
De Constantinople à Diarbekir. . . . .	250
De Diarbekir à Bagdad. . . . .	160
De Bagdad à ISPAHAN. . . . .	175

*Autre Route*, 1163 *lieues*.

De Paris à Marseille (N <sup>o</sup> . 115.) . . . . .	193
De Marseille à Malte. . . . .	232
De Malte à Alexandrette. . . . .	398
D'Alexandrette à Alep. . . . .	25
D'Alep à BAGDAD. . . . .	140
De Bagdad à ISPAHAN. . . . .	175

295. *De Paris à KÖNIGSBERG, 327 lieues.*

De Paris à Dantzick (N <sup>o</sup> . 270.) . . . . .	297
De Dantzick au Pillaw. . . . .	20
Du Pillaw à KÖNIGSBERG. . . . .	10

296. *De Paris à LEIPSICK (N<sup>o</sup>. 237.) 185 lieues.*297. *De Paris à LIÈGE, 74 lieues.*

De Paris à Guise (N <sup>o</sup> . 93.) . . . . .	38
De Guise à PHILIPPEVILLE. . . . .	15
De Philippeville à NAMUR. . . . .	10
De Namur à Huy. . . . .	6
De Huy à LIÈGE. . . . .	5

*Autre Route, 81 lieues.*

De Paris à Bruxelles (N <sup>o</sup> . 235.) . . . . .	64
De Bruxelles à Louvain. . . . .	4
De Louvain à TIRLEMONT. . . . .	4
De Tirlemont à S. TRON. . . . .	3
De S. Tron à LIÈGE. . . . .	6
De Bruxelles à Tirlemont. . . . .	8
De Tirlemont à Landen. . . . .	2
De Landen à Warem. . . . .	3
De Warem à LIÈGE. . . . .	4

17

N. 1<sup>o</sup>. En allant de Noyon à Philippeville, par la traverse, on abrégeroit de quelques lieues.

2<sup>o</sup>. Il est encore deux autres routes qui menent de Paris à Liège. La première passe par Soissons, Laon, Marle, Vervins, Philippeville, &c. Par la 2<sup>e</sup> on va de Laon à Givet, delà à Namur, &c.

298. *De Paris à LIMA, au Pérou, 3689 lieues.*

De Paris à l'Isle de Sainte-Barbe (N <sup>o</sup> . 220.)	2917
De ladite Isle au Callao. . . . .	770
Du Callao à LIMA. . . . .	2

*Autre Route 2352 lieues.*

De Paris à Cadix (N <sup>o</sup> . 248.) . . . . .	356
De Cadix à l'Isle de Fer ( <i>des Canaries.</i> ) . . . . .	270
De l'Isle de Fer à la Martinique. . . . .	860
De la Martinique à CARTHAGENE. . . . .	300
De Carthagene à S. Fé de Antioquia. . . . .	90
De S. Fé à Anzerma. . . . .	45
D'Anzerma à Cali. . . . .	38
De Cali à Popayan. . . . .	26
De Popayan à Pasto. . . . .	30
De Pasto à QUITTO. . . . .	44
De Quitto à Tacunga. . . . .	18
De Tacunga à Guayaquil. . . . .	40
De Guayaquil à Truxillo. . . . .	140
De Truxillo à LIMA. . . . .	95
De Lima à Mexico ( <i>par terre.</i> ) . . . . .	1000
De Lima à Mexico ( <i>par mer.</i> ) . . . . .	850
De Lima à Guayaquil ( <i>par mer.</i> ) . . . . .	240
De Lima à Manille. . . . .	3360
De Lima à Yedo, <i>au Japon.</i> . . . .	3000
De Lima à Quanton, <i>à la Chine.</i> . . . .	3360

299. *De Paris à LISBONNE (N<sup>o</sup>. 285.) 387 lieues.*  
*2<sup>e</sup> Route, 362 lieues.*

De Paris à Madrid (N <sup>o</sup> . 307.) . . . . .	256
De Madrid à Talavera-la-Reyna. . . . .	20
De Talavera à Truxillo. . . . .	22
De Truxillo à Merida. . . . .	16
De Merida à Badajos. . . . .	10

De Badajos à LISBONNE. . . . .	38
De Lisbonne à Angra ( <i>des Açores.</i> ) . . . . .	255
De Lisbonne à Cadix ( <i>par mer.</i> ) . . . . .	92
De Lisbonne à Funchal ( <i>de Madère.</i> ) . . . . .	180
De Lisbonne à Olinde. . . . .	1065

300. De Paris à LIVOURNE (N<sup>o</sup>. 336, 3<sup>e</sup> Route.)  
324 lieues.

301. De Paris à LONDRES (N<sup>o</sup>. 274.) 98 lieues.

1<sup>o</sup>. En Angleterre on paye 9 sols [du pays] par chaque mille pour la chaise de poste & les deux chevaux; de plus, 6 sols [à chaque poste] au Palfrenier qui attelle les chevaux à la chaise, & 12 sols ou un schelling au Postillon. Les 6 sols que l'on donne [volontairement] au Palfrenier, valent 12 sols ou environ, monnoie de France. Il en est de même des 12 sols que l'on paye au Postillon.

2<sup>o</sup>. Pour avoir une bonne place, de Calais à Douvres, dans le Paquebot, il en coûte 3 livres par personne, monnoie de France. On paye 6 louis ou environ, pour faire partir expressément un Paquebot, & pour l'avoir tout en sa disposition jusqu'à Douvres.

3<sup>o</sup>. De Douvres on va à Londres en un jour par la Poste. Mais par les carrosses de voiture, on est deux jours à faire ce chemin, & l'on paye 16 schellings par personne, non comprise la nourriture.

302. De Paris à LORETTE, 312 lieues.

De Paris à Bologne (N<sup>o</sup>. 239.) . . . . . 253

De Bologne à LORETTE. . . . . 59

*Voyez la Route de Rome.*

303. De Paris à LOUISBOURG (N<sup>o</sup>. 356.)  
1019 lieues.

304. *De Paris à LOUVAIN (N<sup>o</sup>. 297, 2<sup>e</sup> Route.)*  
68 lieues.

305. *De Paris à SAINTE-LUCIE, 1469 lieues.*

De Paris à la Martinique (N<sup>o</sup>. 317.) . . . 1449

De la Martinique à Sainte-Lucie. . . . . 20

306. *De Paris à MADERE (N<sup>o</sup>. 214.) 509 lieues.*

307. *De Paris à MADRID, 294 lieues.*

De Paris à Bayonne (N<sup>o</sup>. 26.) . . . . . 200

De Bayonne à Bidars. . . . . 2

Du Bidars à Saint-Jean-de-Luz. . . . . 2

De Saint-Jean-de-Luz à Orogne. . . . . 2

D'Orogne à Iron. . . . . 2

D'Iron à Oyarzum. . . . . 4

D'Oyarzum à Oiniera. . . . . 2

D'Oiniera à Toloza. . . . . 3

De Toloza à Villafranca. . . . . 3

De Villafranca à Zegama. . . . . 3

De Zegama à Galarera. . . . . 3

De Galarera à Udicava. . . . . 3

D'Udicava à VICTORIA. . . . . 3

De Victoria à la Puebla. . . . . 3

De la Puebla à Miranda. . . . . 2

De Miranda à Meugo. . . . . 2

De Meugo à Sefioreda. . . . . 3

De Sefioreda à Bribiesca. . . . . 2

De Bribiesca à Castel-de-Péones. . . . . 2

De Castel-de-Péones à Quintanapalla. . . . . 3

De Quintanapalla à BURGOS. . . . . 3

De Burgos à Sarazin. . . . . 2

De Sarazin à Madrigalejo. . . . . 3

De Madrigalejo à Lerma. . . . . 2

De Lerma à Buabon. . . . . 3

De Buabon à ARANDA. . . . . 4

D'Aranda à Orombio. . . . .	3
D'Orombio à Fresnillo. . . . .	3
De Fresnillo à Castillejo. . . . .	3
De Castillejo à Sumosiera. . . . .	3
De Sumosiera à Bultrajo. . . . .	3
De Bultrajo à Cavanillas. . . . .	4
De Cavanillas à S. Agostino. . . . .	3
De S. Agostino à Alcoviendas. . . . .	3
D'Alcoviendas à MADRID. . . . .	3

N. 1°. Depuis Bayonne jusqu'à Madrid, j'ai employé des lieues d'Espagne, de 3428 pas géométriques chacune.

2°. En réduisant toutes les lieues, tant celles de 2500 pas, que celles de 3428 pas, en lieues de 3000 pas chacune, on trouvera depuis Paris jusqu'à Madrid 256 lieues.

De Madrid à l'Escorial. . . . .	7
De Madrid à Aranjuez. . . . .	7
De Madrid à S. Ildelphonse. . . . .	14
De Madrid à Barcelonne. . . . .	100
De Madrid à Valence. . . . .	51
De Madrid à la Corogne. . . . .	100
De Madrid au Feriol. . . . .	100
De Madrid à Sarragosse. . . . .	50

N. Toutes les lieues de ces distances valent 3428 pas géométriques chacune.

308. De Paris à MAGDEBOURG (N°. 270)  
182 lieues.

309. De Paris à MAHON, 265 lieues.

De Paris à Marseille (N°. 115.) . . . . .	193
De Marseille à MAHON. . . . .	72

N. Au sortir du Port de Marseille on porte le Cap à l'Ouest, & l'on fait une lieue & demie sur cette route. On se trouvera, par conséquent, en-

tre l'Isle de Ratoneau à l'Est, & la Rade de Marseille à l'Ouest, & à 45 brasses d'eau. De-là on portera constamment le Cap au Sud un demi-quart vers le Sud-Sud-Ouest, jusqu'à la hauteur de Port-Mahon. (Latit. 39°. 53'. 45"). Ayant reconnu le Fanal ou la Tour des Signaux à l'Ouest, on la dépassera de 150 pas géométriques ou environ, en allant vers le Sud, & l'on se trouvera à l'entrée du Port de Mahon, qui est très-bon & semblable à une riviere. L'entrée de ce Port n'a que 500 pieds ou 100 pas géométriques de large. On y trouve pour le moins 10 brasses d'eau entre la Citadelle & le Port Philippet. Ce Port a 1000 pas géométriques de profondeur, ou plutôt de longueur, depuis son entrée jusqu'à la Ville de Mahon, & sa largeur n'est jamais moindre de 500 pas, ni plus grande de 350 pas. On y trouve jusqu'à 18 brasses d'eau : mais devant la ville de Mahon, il n'y en a que 6 brasses & demie. Depuis Mahon jusqu'au Fort de S. Philippe, on compte 1600 pas géométriques, ou une bonne demi-lieue.

2°. Route, 327 lieues.

De Marseille à Mahon, en suivant les Côtes de Cap en Cap & de Pointe en Pointe.

De Marseille à l'Estaque. . . . .	2
De l'Estaque au Cap de Mejan. . . . .	1 $\frac{1}{2}$
Du Cap de Méjan au Cap de la Couronne. . . . .	2 $\frac{1}{2}$
Du Cap de la Couronne à la Tour de Bouc. . . . .	3
De la Tour de Bouc aux Tignes (embouchure du Rhône.) . . . . .	5
Des Tignes aux Saintes-Maries. . . . .	5
Des Saintes-Maries à CETTE. . . . .	10
De Cette au Fort de Brescou. . . . .	4
De Brescou au Cap de Leucate. . . . .	9



Du Cap de Leucate à Collioure. . . . .	10
De Collioure au Cap de Creuz ou Cadequié. . . . .	8
De Cadequié à Palamos. . . . .	12
De Palamos à Mataro. . . . .	12
De Mataro à Barcelone. . . . .	5
De Barcelone à MAHON. . . . .	45

3<sup>e</sup> Route, par Lyon & Perpignan, 301 lieues.

De Paris à Barcelone (N <sup>o</sup> . 221, 2 <sup>e</sup> Route.) . . . . .	256
De Barcelone à MAHON. . . . .	45
De Ciudadella à Collioure. . . . .	55
De Ciudadella à Cadequié. . . . .	48
De Ciudadella à Rosés. . . . .	48
De Ciudadella à Palamos. . . . .	38
De Ciudadella à Barcelone. . . . .	36
De Ciudadella au Cap-Fromentel, dans l'Isle de Maillorque. . . . .	10
De Ciudadella à Palma ou Maillorque. . . . .	33
De Ciudadella à Yviça. . . . .	50
De Ciudadella à Valence. . . . .	72
De Port-Mahon à Ciudadella. . . . .	9
De Port-Mahon à Mercadal. . . . .	5
De Mahon à Aléyor. . . . .	2 $\frac{2}{3}$
De Mahon à Ferretias. . . . .	6
De Mahon au Port-Fornello. . . . .	7 $\frac{1}{2}$
De Mahon à Sainte-Agathe. . . . .	7
De Mahon à Alger. . . . .	68
De Mahon à Carthagène. . . . .	100
De Mahon à Gibraltar. . . . .	190
De Mahon à Tunis. . . . .	80
De Mahon à l'Isle de Sardaigne. . . . .	70

N. L'Isle de Minorque a 10 lieues de long, 4 de large & 25 de tour. Ciudadella en est la Capitale.

Les  
3000 p

3

De Pa  
De C

3

De P  
De B

De F  
De M  
S.

(lo  
De l  
De l

De l  
De M  
De  
De l

De  
De  
De  
De

De

Les lieues employées depuis Marseille, sont de  
3000 pas.

310. *De Paris à MALAGA, 380 lieues.*

De Paris à Cadix (N <sup>o</sup> . 248.) . . . . .	356
De Cadix à Malaga. . . . .	24

311. *De Paris à MALINES, 69 lieues.*

De Paris à Bruxelles ( N <sup>o</sup> . 235. ) . . . . .	64
De Bruxelles à Malines. . . . .	5

312. *De Paris à MALTE, 425 lieues.*

De Paris à Marseille ( N <sup>o</sup> . 115. ) . . . . .	193
De Marseille jusqu'à la hauteur de l'Isle de S. Pierre, près des Côtes de Sardaigne, (long. 25 <sup>o</sup> . 30'. lat. 39 <sup>o</sup> . 0'. ) . . . . .	110
De ladite hauteur à l'Isle de Maretimo. . . . .	62
De Maretimo à MALTE . . . . .	60
De Malte au Golfe de Sidra. . . . .	140
De Malte à Corfou. . . . .	130
De Malte à Cagliari. . . . .	115
De Malte à Civita-Vecchia . . . . .	140

313. *De Paris à MANHEIM, 122 lieues.*

De Paris à Saverne (N <sup>o</sup> . 179.) . . . . .	91
De Saverne à Landau. . . . .	18
De Landau à Spire . . . . .	6
De Spire à MANHEIM. . . . .	7

*Autre Route, 116 lieues.*

De Paris à Metz (N <sup>o</sup> . 122.) . . . . .	62
---	----

De Metz à Saar-Louis. . . . .	12
De Saar-Louis à DEUX-PONTS. . . . .	13
De Deux-Ponts à Munichweiller. . . . .	8
De Munichweiller à Landau. . . . .	8
De Landau à Spire. . . . .	6
De Spire à MANHEIM. . . . .	7

314. *De Paris à MANILLE, 4730 lieues.*

De Paris à l'Isle de Bourbon (N <sup>o</sup> . 216.) . . . . .	3080
Depuis l'Isle de Bourbon jusqu'au Déroit de la Sonde (long. 122 <sup>o</sup> . 25'. lat. mérid. 6 <sup>o</sup> . 45'.) . . . . .	1000
Dudit Déroit à MANILLE. . . . .	650
Du Déroit de la Sonde à Batavia. . . . .	50
Du Déroit de la Sonde à Macassar. . . . .	260
Du Déroit de la Sonde à Siam. . . . .	480
De Manille à Yedo. . . . .	630
De Manille à Quanton. . . . .	235
De Manille à Pékin. . . . .	585
De Manille à Acapulco. . . . .	2700
De Manille à Lima. . . . .	3360
De Manille au Cap-Horn. . . . .	3800
De Manille à Pondichery. . . . .	1100

315. *De Paris à MANTOUE, 220 lieues.*

De Paris à Milan (N <sup>o</sup> . 324.) . . . . .	200
De Milan à MANTOUE. . . . .	20

316. *De Paris à MAROC, 705 lieues.*

De Paris à Madère (N <sup>o</sup> . 306.) . . . . .	509
De Madère à MAROC. . . . .	196

317. *De Paris à la MARTINIQUE, 1449 lieues.*

De Paris à Brest (N <sup>o</sup> . 38.) . . . . .	129
De Brest à Saint-Michel ( <i>des Açores.</i> ) . . . . .	380
Des Açores à la MARTINIQUE. . . . .	940
De la Martinique à Cadix. . . . .	1130
De la Martinique au Cap-François. . . . .	250
De la Martinique à Cayenne. . . . .	275
De la Martinique à la Jamaïque. . . . .	300
De la Martinique à la Havana. . . . .	460
De la Martinique aux Isles du Cap-Verd. . . . .	730
De la Martinique à l'Isle de Fer. . . . .	860
De la Martinique à Madère. . . . .	960
De la Martinique à Marseille. . . . .	1400
De la Martinique à la Nouvelle-Orléans. . . . .	650
De la Martinique à Quebec. . . . .	1000
De la Martinique à Saint-Domingue. . . . .	790
De la Martinique à la Vera-Cruz. . . . .	700

318. *De Paris à MAYENCE, 105 lieues.*

De Paris à Reims (N <sup>o</sup> . 122, 2 <sup>e</sup> Route.) . . . . .	30
De Reims à Stenay. . . . .	23
De Stenay à Longwy. . . . .	8
De Longwy à Luxembourg. . . . .	4
De Luxembourg à Verquier. . . . .	5
De Verquier à TRÈVES. . . . .	5
De Trèves à Budelich. . . . .	4
De Budelich à Haag. . . . .	4
De Haag à Laufferweiller. . . . .	4
De Laufferweiller à Eckweiller. . . . .	4
D'Eckweiller à Creutzenach. . . . .	5
De Creutzenach à MAYENCE. . . . .	9

2<sup>e</sup> Route, 106 lieues.

De Paris à Metz (N <sup>o</sup> . 122) . . . . .	62
--	----

De Metz à SAAR-LOUIS. . . . .	12
De Saar-Louis à Blifsen. . . . .	7
De Blifsen à Liechtenberg. . . . .	5
De Liechtenberg à Odenbach. . . . .	6
D'Odenbach à Creutzenach. . . . .	5
De Creutzenach à MAYENCE. . . . .	9

3<sup>e</sup> Route , 112 lieues.

De Paris à Saar-Louis ( la Route précédente. )	74
De Saar-Louis à Saarbruck. . . . .	6
De Saarbruck à Hombourg. . . . .	7
De Hombourg à Keyserlautern. . . . .	8
De Keyserlautern à Alzey. . . . .	9
D'Alzey à MAYENCE. . . . .	8

4<sup>e</sup> Route , 111 lieues.

De Paris à Metz ( N <sup>o</sup> . 122. ) . . . . .	62
De Metz à S. Avoldt. . . . .	8
De S. Avoldt à Saarbruck. . . . .	6
De Saarbruck à S. Imbrecht. . . . .	2
De S. Imbrecht à Deux-Ponts. . . . .	6
De Deux-Ponts à Landstuhl. . . . .	6
De Landstuhl à Lautern. . . . .	4
De Lautern à Alzey. . . . .	9
D'Alzey à MAYENCE. . . . .	8
De Mayence à Oppenheim. . . . .	4
D'Oppenheim à Cundersblum. . . . .	2
De Cundersblum à WORMS. . . . .	5
De Worms à Franckenthal. . . . .	2
De Franckenthal à MANHEIM. . . . .	2

---

15

N. Depuis Metz jusqu'à Mayence, il en coûte pour une personne seule ( avec un porte-manteau

de 100 livres pesant) 14 florins & 30 creutzers  
d'Empire, en se servant des voitures d'Allemagne.

319. *De Paris à MEACO (au Japon) 5210 lieues.*

De Paris à l'Isle de Bourbon ( N°. 216.  
autre Route. ) . . . . . 2980

Depuis l'Isle de Bourbon jusqu'au Détroit  
de la Sonde (long. 122°. 25'. lat. mérid.  
6°. 45'. . . . . 1000

Dudit Détroit à MEACO. . . . . 1230

320. *De Paris à la MECQUE, 923 lieues.*

De Paris à Jérusalem (N°. 292.) . . . . . 803

De Jérusalem à Médine. . . . . 90

De Médine à la MECQUE. . . . . 30

321. *De Paris à MÉDINE, 893 lieues.*

De Paris à Jérusalem ( N°. 292. ) . . . . . 803

De Jérusalem à MÉDINE. . . . . 90

322. *De Paris à MESSINE, 458 lieues.*

De Paris à Naples (N°. 336. 2<sup>e</sup> Route. ) . . . . . 367  
Milles.

De Naples à Portici. . . . . 6

De Portici à la Torre del Greco. . . . . 2

De la Torre del Greco à la Torre dell'Anun-  
ziata. . . . . 4

De la Torre dell'Anunziata à Nocera de Pa-  
gani. . . . . 8

De Nocera à la Cava. . . . . 4

De la Cava à Vietri. . . . . 4

De Vietri à SALERNE. . . . . 2

De Salerne à Vicenza. . . . . 6

De Vicenza à Battipaglia. . . . . 6

De Battipaglia à Evoli. . . . .	4
D'Evoli à la Duchessa. . . . .	8
De la Duchessa à lo Scorfo. . . . .	4
De lo Scorfo à Auletta. . . . .	9
D'Auletta à la Sala. . . . .	10
De la Sala à Casalnuovo. . . . .	14
De Casalnuovo à Lago-Nero. . . . .	7
De Lago-Nero à Lauria. . . . .	9
De Lauria à Castelluccio. . . . .	8
De Castelluccio à la Rotonda. . . . .	6
De la Rotonda à Castrovillari. . . . .	12
De Castrovillari à Esero. . . . .	10
D'Esero à Cicuzo. . . . .	9
De Cicuzo à Taverna-Pinta. . . . .	9
De Taverna-Pinta à COSENZA. . . . .	9
De Cosenza à Belfito. . . . .	6
De Belfito à MARTORANO. . . . .	10
De Martorano à S. Biagio. . . . .	6
De S. Biagio à Fondaco del Fico. . . . .	13
De Fondaco à MONTELEONE. . . . .	13
De Monteleone à S. Pietro di Mileto. . . . .	8
De S. Pietro à Drofi. . . . .	12
De Drofi à Seminara. . . . .	9
De Seminara al Passo di Solano. . . . .	8
Du Passo di Solano à Fiumara di Muro. . . . .	7
De Fiumara à la Catona. . . . .	4
De la Catona à MESSINE. . . . .	8

N. Les 273 milles que je compte depuis Naples jusqu'à Messine, donnent 91 lieues de 3000 pas géométriques chacune.

2<sup>e</sup> Route, 406 lieues.

De Paris à Marseille ( N <sup>o</sup> . 115. ) . . . . .	193
De Marseille au Cap-Corse . . . . .	77
Du Cap-Corse à MESSINE. . . . .	136



3<sup>e</sup> Route, 404 lieues.

De Paris à Marseille. (N <sup>o</sup> . 115.) . . . . .	193
De Marseille aux Bouches (ou Détroit) de Boniface. . . . .	84
Dudit Détroit à MESSINE. . . . .	127

4<sup>e</sup> Route, 426 lieues.

De Paris à Marseille (N <sup>o</sup> . 115.) . . . . .	193
De Marseille à l'Isle de S. Pierre. . . . .	110
De ladite Isle au Cap-Taularo. . . . .	8
Dudit Cap à MESSINE. . . . .	115

## 323. De Paris à MEXICO, 2169 lieues.

De Paris à Brest (N <sup>o</sup> . 38.) . . . . .	129
De Brest aux Açores. . . . .	400
Des Açores au Cap-François. . . . .	1070
Du Cap-François à la Vera-Cruz. . . . .	510
De la Vera-Cruz à Mexico. . . . .	60
De Mexico à Acapulco. . . . .	60
De Mexico à Manille. . . . .	2760
De Mexico à Yedo. . . . .	2260

## 324. De Paris à MILAN, 200 lieues.

De Paris à Turin (N <sup>o</sup> . 239.) . . . . .	185
	Milles.
De Turin à Chivasco. . . . .	12
De Chivasco à Verceil. . . . .	36
De Verceil à Novara. . . . .	9
De Novara à Trecca. . . . .	6
De Trecca à Berna. . . . .	9
De Berna à Bufalora. . . . .	4

De Bufalora à Castelletto. . . . .	6
De Castelletto à MILAN. . . . .	12

Milles 4

De Milan à Marignano. . . . .	11
De Marignano à Lodi. . . . .	10
De Lodi à Zorlesco. . . . .	12
De Zorlesco à PLAISANCE. . . . .	13

Milles 46

De Milan à Pavie. . . . .	16
De Pavie à Voghera. . . . .	15
De Voghera à Tortone. . . . .	11
De Tortone à Rivalta. . . . .	3
De Rivalta à la Bettola. . . . .	3
De la Bettola à Novi . . . . .	4
De Novi à GENES (N <sup>o</sup> . 252, 2 <sup>e</sup> Route.) . . . . .	33

Milles 85

325. De Paris à MITTAW (N<sup>o</sup>. 331.) 386 lieues.

326. De Paris à MOCKA, 1023 lieues.

De Paris à la Mecque ( (N <sup>o</sup> . 320.) . . . . .	923
De la Mecque à MOCKA. . . . .	100

327. De Paris à MODENE (N<sup>o</sup>. 239.) 163 lieues.

328. De Paris à MÆRDICK (N<sup>o</sup>. 223.) 84 lieues.

329. De Paris à MONACO (N<sup>o</sup>. 336, 3<sup>e</sup> Route.) 257 lieues.

330. De Paris à MONS (N<sup>o</sup>. 235.) 54 lieues.

331. *De Paris à MOSKOW, 560 lieues.*

De Paris à Königsberg (N <sup>o</sup> . 295.) . . . . .	327
De Königsberg à Labiaw. . . . .	7
De Labiaw à Tilsit. . . . .	11
De Tilsit à Midnicki . . . . .	18
De Midnicki à MITTAW. . . . .	23
De Mittaw à RIGA. . . . .	8
De Riga à Fellin. . . . .	35
De Fellin à Nerva. . . . .	38
De Nerva à Coporio. . . . .	14
De Coporio à S. PÉTERSBOURG. . . . .	14
De S. Pétersbourg à Nowogorod-Welicki. . . . .	50
De Nowogorod à MOSKOW. . . . .	115

2<sup>e</sup> *Route, 622 lieues.*

De Paris à Cracovie (N <sup>o</sup> . 268.) . . . . .	327
De Cracovie à Lublin. . . . .	50
De Lublin à Horodeck. . . . .	36
De Horodeck à Missz. . . . .	30
De Missz à Zinin. . . . .	25
De Zinin à Swilocz. . . . .	17
De Swilocz à Moihilow. . . . .	25
De Moihilow à Smolensko. . . . .	27
De Smolensko à Dorogobowie. . . . .	20
De Dorogobowie à Wiefma. . . . .	20
De Wiefma à Mofaisko. . . . .	30
De Mofaisko à MOSKOW. . . . .	15

332. *De Paris à MUNICK, 182 lieues.*

De Paris à Strasbourg (N <sup>o</sup> . 189.) . . . . .	99
De Strasbourg à Lichtenau. . . . .	6
De Lichtenau à Stolhoffen. . . . .	1
De Stolhoffen à Rastadt. . . . .	4
De Rastadt à Canstadt. . . . .	20
De Canstadt à Blochingen. . . . .	5

De Blochingen à Gœppingen. . . . .	4
De Gœppingen à Geissling. . . . .	5
De Geissling à Westerstien. . . . .	3
De Westerstien à Elchingen. . . . .	5
D'Elchingen à Guntzbourg. . . . .	3
De Guntzbourg à Sumernausen. . . . .	6
De Sumernausen à AUGSBOURG. . . . .	5
D'Augsbourg à Degenbach. . . . .	4
De Degenbach à Brugg, . . . . .	4
De Brugg à MUNICK. . . . .	8

333. *De Paris à MÜNSTER (N°. 265.) 114 lieues.*

334. *De Paris à NAMUR (N°. 297.) 65 lieues.*

335. *De Paris à NANCY, (N°. 134.) 63 lieues.*

De Nancy à Lunéville. . . . .	5
De Lunéville à Saarbourg. . . . .	12
De Saarbourg à Phalsbourg. . . . .	4
De Phalsbourg à Saverne. . . . .	3
De Saverne à STRASBOURG. . . . .	8

336. *De Paris à NAPLES, 418 lieues.*

De Paris à Rome (N°. 361.) . . . . . 368  
Milles.

De Rome à elle Torre. . . . .	7
D'elle Torre à Marino. . . . .	7
De Marino à VELLETRI. . . . .	12
De Velletri à Casa-Fondata. . . . .	10
De Casa-Fondata à l'Hôtellerie de Sermoneta. . . . .	5
De Sermoneta aux Case-Nuove. . . . .	10
Des Case-Nuove à Piperno. . . . .	6
De Piperno à Maroni. . . . .	8
De Maroni à TERRACINA. . . . .	8

De Terracina à la Porte & Barriere par où l'on entre dans le Royaume de Naples. . . . .	5
De ladite Porte à Fondi. . . . .	
De Fondi à Itri. . . . .	8
D'Itri à Mola di Gaeta. . . . .	8
De Mola au Garigliano. . . . .	8
Du Garigliano à Sainte-Agathe . . . . .	8
De Sainte-Agathe à Francolise. . . . .	8
De Francolise à CAPOUE. . . . .	8
De Capoue à Averfa. . . . .	8
D'Averfa à NAPLES. . . . .	8

N. Les 149 milles que l'on compte depuis Rome jusqu'à Naples, sont de 333 toises & 4 pouces chacun.

2<sup>e</sup> Route, 367 lieues.

De Paris à Marseille (N <sup>o</sup> . 115.) . . . . .	193
De Marseille au Cap-Corse. . . . .	77
Du Cap-Corse à la petite Isle de Palmaria (qui gît entre Piompino & Porto-Longone.) . . . . .	18
De Palmaria au Mont-Argentat . . . . .	13
Du Mont-Argentat à l'Isle de Ponza. . . . .	43
De l'Isle de Ponza à Ischia. . . . .	17
D'Ischia à NAPLES. . . . .	6

3<sup>e</sup> Route, de Marseille à NAPLES, de Port en Port, 232 lieues.

De Marseille à la Ciotat. . . . .	10
De la Ciotat à TOULON. . . . .	12
De Toulon aux Isles d'Hières. . . . .	10
Des Isles d'Hières à S. Tropès. . . . .	13
De S. Tropès à ANTIBES. . . . .	10
D'Antibes à Villefranche. . . . .	5
De Villefranche à MONACO. . . . .	4
De Monaco à San-Remo. . . . .	5
De San-Remo au Port-Maurice. . . . .	5
Du Port-Maurice à Noli. . . . .	10

4  
5  
3  
5  
3  
6  
5  
4  
4  
8  
eues.  
ues.

eues.  
5  
12  
4  
3  
8

368  
lilles.

7  
7  
12  
10  
5  
10  
6  
8  
8

De Noli à Vado. . . . .	2
De Vado à Savone. . . . .	2
De Savone à Gènes. . . . .	9
De Gènes à Porto-Fino. . . . .	7
De Porto-Fino à Porto-Venere. . . . .	13
De Porto-Venere à LIVOURNE. . . . .	14
De Livourne à Porto-Longone. . . . .	18
De Porto-Longone à Porto-Ercole. . . . .	16
De Porto-Ercole à Civita-Vecchia. . . . .	10
De Civita-Vecchia à Gaëte. . . . .	37
De Gaëte à NAPLES. . . . .	20

N. Toutes les lieues employées pour les distances de Marseille à Naples, sont de 3000 pas géométriques chacune.

337. De Paris à NICE (N<sup>o</sup>. 361, 4<sup>e</sup> Route.)  
190 lieues.

338. De Paris à NUREMBERG, 164 lieues.

De Paris à Strasbourg (N <sup>o</sup> . 189.) . . . . .	99
De Strasbourg à Heilbron. . . . .	30
De Heilbron à NUREMBERG. . . . .	35

*Autre Route, 171 lieues.*

De Paris à Spire (N <sup>o</sup> . 371.) . . . . .	121
De Spire à NUREMBERG. . . . .	50

339. De Paris à OLMUTZ, 317 lieues. (N<sup>o</sup>. 268,  
*autre Route.*)

340. De Paris à OSNABRUCK, 124 lieues.  
(N<sup>o</sup>. 265.)

341. De Paris à OSTENDE, 69 lieues.

De Paris à Dunkerque (N <sup>o</sup> . 79.) . . . . .	60
De Dunkerque à OSTENDE. . . . .	9

342. *De Paris à PADOUE (N<sup>o</sup>. 385.) 260 lieues.*

343. *De Paris à PALERME, 508 lieues.*

De Paris à Messine (N <sup>o</sup> . 322.) . . . . .	458
De Messine à Patri. . . . .	15
De Patri à Cefalù. . . . .	22
De Cefalù à Termine. . . . .	6
De Termine à PALERME. . . . .	7

*2<sup>e</sup> Route, 390 lieues.*

De Paris à Marseille (N <sup>o</sup> . 115.) . . . . .	193
De Marseille au Cap-Corse. . . . .	77
Du Cap-Corse à PALERME. . . . .	120

*3<sup>e</sup> Route, 403 lieues.*

De Paris à Marseille (N <sup>o</sup> . 115.) . . . . .	193
De Marseille à l'Isle de Saint-Pierre. . . . .	110
De l'Isle de Saint-Pierre à PALERME. . . . .	100

*4<sup>e</sup> Route, 377 lieues.*

De Paris à Marseille (N <sup>o</sup> . 115.) . . . . .	193
De Marseille au Détroit de Boniface entre la Sardaigne & la Corse. . . . .	84
Dudit Détroit à PALERME. . . . .	100

De Palerme à l'Isle d'Ustica. . . . .	13
De Palerme à l'Isle de Ponza. . . . .	56
De Palerme à l'Isle d'Elbe. . . . .	100
De Palerme à l'Isle de Pantelatia. . . . .	45
De Palerme à l'Isle de Lipari. . . . .	28

344. *De Paris à PAMPÉLUNE, 217 lieues.*

De Paris à Bayonne (N <sup>o</sup> . 26.) . . . . .	200
De Bayonne à PAMPÉLUNE. . . . .	17



345. *De Paris à PARME, 231 lieues.*

De Paris à Turin (N <sup>o</sup> . 239.) . . . . .	185
De Turin à PARME. . . . .	46

2<sup>e</sup> *Route, 311 lieues.*

De Paris à Gênes (N <sup>o</sup> . 282.) . . . . .	260
De Gênes à Novi. . . . .	12
De Novi à TORTONE. . . . .	4
De Tortone à Plaisance. . . . .	20
De Plaisance à PARME. . . . .	15

3<sup>e</sup> *Route, 309 lieues.*

De Paris à Gênes (N <sup>o</sup> . 282.) . . . . .	260
De Gênes à Ponte di Sestri. . . . .	14
De Ponte di Sestri à S. Pietro. . . . .	5
De S. Pietro à Varese. . . . .	2
De Varese à Cento-Croci. . . . .	2
De Cento-Croci à Terzogno. . . . .	4
De Terzogno à Bergo-val-di-Taro. . . . .	6
De Bergo-val-di-Taro à Belforte. . . . .	3
De Belforte à Cornegliano. . . . .	5
De Cornegliano à Fornovo. . . . .	3
De Fornovo à PARME. . . . .	5

N. Les lieues depuis Gênes jusqu'à Parme, sont de 2500 pas, également celles jusqu'à Avignon.

346. *De Paris à PAVIE, 206 lieues.*

De Paris à Milan (N <sup>o</sup> . 324.) . . . . .	200
De Milan à Pavie. . . . .	6

347. *De Paris à PEKIN, 1868 lieues.*

De Paris à Moskow (N <sup>o</sup> . 331.) . . . . .	660
De Moskow à Tobolsk. . . . .	358
De Tobolsk à Narim. . . . .	150

De Nariup à Jenisseisk. . . . .	150
De Jenisseisk à Itkurtsk. . . . .	200
D'Itkurtsk à PEKIN. . . . .	350

*Autre Route, partie par mer, 5180 lieues.*

De Paris au Cap de Bonne-Espér. (N <sup>o</sup> . 254.)	2220
Du Cap de Bonne-Espérance à l'Isle de Bourbon. . . . .	760
De l'Isle de Bourbon au Détroit de la Sonde.	1000
Du Détroit de la Sonde à Quanton. . . . .	856
De Quanton à PEKIN. . . . .	350

348. *De Paris à S. PETERSBOURG (N<sup>o</sup>. 331.)*  
495 lieues.

349. *De Paris à PISE (N<sup>o</sup>. 361, 4<sup>e</sup> Route.)*  
272 lieues.

350. *De Paris à PLAISANCE (N<sup>o</sup>. 239.)* 225 lieues

351. *De Paris à PONDICHERY, 1892 lieues.*

De Paris à Constantinople (N <sup>o</sup> . 264.) . . . . .	577
De Constantinople à Diarbekir. . . . .	250
De Diarbekir à Bagdad. . . . .	160
De Bagdad à Bassora. . . . .	100
De Bassora à Gomrom. . . . .	200
De Gomrom à Mecram. . . . .	125
De Mecram à Dioul. . . . .	75
De Dioul à Goa. . . . .	300
De Goa à PONDICHERY. . . . .	105

*Autre Route, par mer, 3910 lieues.*

De Paris au Cap de Bonne - Espérance. (N <sup>o</sup> . 254.) . . . . .	2220
Du Cap de Bonne - Espérance à l'Isle de Bourbon. . . . .	760
De l'Isle de Bourbon à PONDICHERY. . . . .	930

De Pondichery à Moka. . . . . 900  
 De Pondichery à Surate (*par mer.*) . . . . . 570

351 *bis.* De Paris à PORT-MAHON (N<sup>o</sup>. 248,  
 3<sup>e</sup> Route.)

352. De Paris à POTSDAM (N<sup>o</sup>. 237, 3<sup>e</sup> Route.)  
 213 *lieues.*

353. De Paris à PRAGUE (N<sup>o</sup>. 243.) 224 *lieues.*

354. De Paris à PRESBOURG, 301 *lieues.*

De Paris à Vienne (N<sup>o</sup>. 387.) . . . . . 284

De Vienne à Fisch. . . . . 6

De Fisch à Altembourg . . . . . 6

D'Altembourg à PRESBOURG. . . . . 5

355. De Paris à QUANTON, 4890 *lieues.* (N<sup>o</sup>. 347,  
 2<sup>e</sup> Route.)

356. De Paris à QUEBEC, 1279 *lieues.*

De Paris à la Pointe (*Sud*) du grand Banc  
 de Terre-Neuve (N<sup>o</sup>. 240.) . . . . . 879

De ladite Pointe à Louisbourg. . . . . 140

De Louisbourg à l'Isle d'Anticosti ou de  
 l'Assomption. . . . . 100

De l'Isle d'Anticosti à QUEBEC. . . . . 160

*Autre Route, 1307 lieues.*

De Paris à la Rochelle (N<sup>o</sup> 172.) . . . . . 122

De la Rochelle à la hauteur de l'Isle de  
 Mayda (long. 358<sup>o</sup>. 40'. lat. 45<sup>o</sup>. 30'.) 280

De ladite hauteur à l'Isle-Verte. . . . . 105

De l'Isle-Verte à la Pointe (*Sud*) du Grand  
 Banc de Terre-Neuve (long. 306<sup>o</sup>. 15'  
 lat. 41<sup>o</sup>. 10'.) . . . . . 400

De ladite Pointe à Louisbourg. . . . . 140

De Louisbourg à l'Isle d'Anticosti. . . . . 100  
 De l'Isle d'Anticosti à QUEBEC. . . . . 160

357. De Paris à QUITO (au Pérou) 2059 lieues.  
 [ N<sup>o</sup>. 298, autre Route. ]

358. De Paris à RATISBONNE (N<sup>o</sup>. 337.) 189 lieues.

359. De Paris à RIGA (N<sup>o</sup>. 331.) 394 lieues.

360. De Paris à RIMINI (N<sup>o</sup>. suivant.) 280 lieues.

361. De Paris à ROME, 368 lieues.

De Paris à BOLOGNE ( N<sup>o</sup>. 239. ) . . . . . 253  
 Milles.

De Bologne à S. Nicolo. . . . . 10

De S. Nicolo à Castel S. Pietro. . . . . 4

De Castel S. Pietro à IMOLA. . . . . 6

D'Imola à Castel Bolognese. . . . . 4

De Castel Bolognese à Faenza. . . . . 7

De Faenza à Villanuova. . . . . 8

De Villanuova à FORLI. . . . . 4

De Forli à Forlimpopoli. . . . . 3

De Forlimpopoli à CESENA. . . . . 10

De Cesena à Lex. . . . . 5

De Lex à Sevignano. . . . . 8

De Sevignano à S. Vito. . . . . 8

De S. Vito à RIMINI. . . . . 4

De Rimini alla Cattolica . . . . . 16

D'alla Cattolica à Castel di Mezzo. . . . . 5

De Castel di Mezzo à PESARO. . . . . 6

De Pesaro à FANO. . . . . 7

De Fano à Marotta. . . . . 12

De Marotta à SIGNIGAGLIA. . . . . 7

De Signigaglia à Marotta. . . . . 4

De Marotta à Casa-Bruciata. . . . . 4

De Casa-Bruciata alla Torrette. . . . .	12
Des Torrette à l'Hôtellerie dell'Olmo. . . . .	2

*{ On laisse ici le chemin d'Ancone. Cette Ville est à une demi-lieue de ladite Hôtellerie dell'Olmo. }*

Dell'Olmo à Camerano. . . . .	11
De Camerano à LORETTO. . . . .	10
De Loreto à RECANATI. . . . .	4
De Recanati à Sambuchetto. . . . .	4
De Sambuchetto à MACERATA. . . . .	8
De Macerata à Arancia. . . . .	8
D'Arancia à TOLENTINO. . . . .	3
De Tolentino à Belforte. . . . .	5
De Belforte à Carpignano. . . . .	2
De Carpignano à Confino. . . . .	$1\frac{1}{2}$
De Confino à Valcimara. . . . .	4
De Valcimara al Ponte della Trave. . . . .	6
Du Ponte della Trave à Muccia. . . . .	2
De Muccia à Serravalle. . . . .	9
De Serravalle à Colle-Fiorito. . . . .	8
De Colle-Fiorito al Case-Nuove. . . . .	$3\frac{1}{2}$
De Case-Nuove à FOLIGNO. . . . .	11
De Foligno à Pissignano. . . . .	8
De Pissignano à SPOLETO. . . . .	6
De Spoleto à Somma. . . . .	5
De Somma à Strettura. . . . .	2
De Strettura à la Quercia. . . . .	$2\frac{1}{2}$
De Quercia à TERNI. . . . .	5
De Terni à NARNI. . . . .	9
De Narni à Taizano. . . . .	4
De Taizano à Ottricoli. . . . .	3
D'Ottricoli alle Rochette. . . . .	3
De Rochette à Borgetto. . . . .	$6\frac{1}{2}$
De Borgetto à Civita-Castellana. . . . .	5

	De Civita-Castellana à Stabbia. . . . .	4
	De Stabbia à Rignano. . . . .	4
	De Rignano à Castel-Nuovo. . . . .	6
	De Castel-Nuovo à l'Hôtellerie de Riano. . . . .	3
	De ladite Hôtellerie à Prima-Porta. . . . .	6
	De Prima-Porta à Ponte-Molle. . . . .	5
	De Ponte-Molle à ROME. . . . .	1

2<sup>e</sup> Route par Bologne, Rimini & Spoleto, sans  
passer par Loretto, 993 $\frac{1}{2}$  Milles.

	De Paris à Bologne (N <sup>o</sup> . 239.) . . . . .	703
	De Bologne à Rimini. . . . .	78
	De Rimini à Fano ( <i>ci-dessus</i> ). . . . .	34
	De Fano à FOSSOMBRONE. . . . .	16
	De Fossombrone à Aqua-Lagna. . . . .	11
	D'Aqua-Lagna à CAGLI. . . . .	8
	De Gagli à Canziano. . . . .	6
	De Canziano à Schieggia. . . . .	8
	De Schieggia à Costachiara. . . . .	3
	De Costachiara à Sigillo . . . . .	4
	De Sigillo à Gualdo. . . . .	7
	De Gualdo à NOCERA. . . . .	10
	De Nocera à la Cerqua. . . . .	6
	De la Cerqua à Gallano. . . . .	2
	De Gallano à Ponte de Giunti. . . . .	1 $\frac{1}{2}$
	De Ponte de Giunti à FOLIGNO. . . . .	6
	De Foligno à ROME ( <i>ci-dessus</i> ). . . . .	90

3<sup>e</sup> Route, par Bologne & Florence, 921 Milles.

	De Paris à Bologne (N <sup>o</sup> . 239.) . . . . .	703
	De Bologne à FLORENCE (N <sup>o</sup> . 278.) . . . . .	60
	De Florence à Saint Casciano. . . . .	8
	De Saint-Casciano alle Tavernelle. . . . .	6
	De Tavernelle à Poggibonfi. . . . .	7

De Poggibonfi à SIENNE. . . . .	12
De Sienne à Buon-Convento. . . . .	15
De Buon-Convento à S. Quirico. . . . .	9
De S. Quirico alla Scala. . . . .	6
De la Scala à Radicofani. . . . .	11
De Radicofani à Ponte-Centino. . . . .	8
De Ponte-Centino à ACQUAPENDENTE. . . . .	6
D'Acquapendente à Bolcena. . . . .	9
De Bolcena à MONTEFIASCONE. . . . .	7
De Montefiascone à VITERBE. . . . .	9
De Viterbe à Ronciglione. . . . .	10
De Ronciglione à Monterosi. . . . .	8
De Monterosi à Baccano. . . . .	9
De Baccano alla Storta. . . . .	9
De la Storta à ROME. . . . .	9

4<sup>e</sup> Route, par Lyon, Avignon, Antibes, Gènes,  
&c. 998 Milles.

De Paris à Aix (N <sup>o</sup> . 5.) . . . . .	468
D'Aix à Antibes (N <sup>o</sup> . 13.) . . . . .	87
D'Antibes à NICE. . . . .	13
De Nice à la Torbie. . . . .	10
De la Torbie à Menton. . . . .	8
De Menton à Ventimiglia. . . . .	3
De Ventimiglia à la Bordighera. . . . .	5
De la Bordighera à S. Remo. . . . .	6
De S. Remo à S. Stefano. . . . .	7
De S. Stefano à S. Lorenzo. . . . .	4
De S. Lorenzo à Port-Maurice. . . . .	4
De Port-Maurice à Oneglia. . . . .	2
D'Oneglia au Cervo. . . . .	5
Du Cervo à Languiglia. . . . .	5
De Languiglia à Alaffio ou Arazzo. . . . .	3
D'Arazzo à ALBENGA. . . . .	3
D'Albenga à Louano. . . . .	5
De Louano à FINAL. . . . .	8

De F  
De V  
De S  
De V  
D'Inu  
D'Ar  
D'Utr  
De S  
De C  
De N  
De R  
De R  
De C  
De P  
De M  
De B  
De P  
De R  
De la  
De Sa  
De L  
De M  
De Pi  
De V  
De la  
De Pi  
De Fo  
De Sa  
De la  
De Ca  
De Po  
De Sic  
5<sup>e</sup> Rou  
De Pa



12	De Final à Vado. . . . .	9
15	De Vado à SAVONE. . . . .	4
9	De Savone à Varraggio. . . . .	5
6	De Varraggio à Inurea. . . . .	2
11	D'Inurea à Arenzano. . . . .	6
8	D'Arenzano à Utri ou VOLTRI. . . . .	6
6	D'Utri à Sestri di Ponente. . . . .	7
9	De Sestri à GENES. . . . .	5
7	De Gènes à Nervi. . . . .	8
9	De Nervi à Recco. . . . .	8
10	De Recco à Rappallo. . . . .	8
8	De Rappallo à Chiavari. . . . .	6
9	De Chiavari à Ponte di Sestri. . . . .	5
9	De Ponte di Sestri à Matarana. . . . .	14
9	De Matarana à Borghetto. . . . .	7
	De Borghetto à Paniarma. . . . .	4
es,	De Paniarma à Ricco. . . . .	2
	De Ricco alla Spezia. . . . .	5
468	De la Spezia à SARZANE. . . . .	14
87	De Sarzane à Lavenza. . . . .	8
13	De Lavenza à MASSA. . . . .	5
10	De Massa à Pietra - Santa. . . . .	8
8	De Pietra - Santa à Viareggio. . . . .	7
3	De Viareggio alla Torretta. . . . .	10
5	De la Torretta à PISE. . . . .	7
6	De Pise à Fornacette. . . . .	10
7	De Fornacette à San - Romano. . . . .	9
4	De San-Romano alla Scala. . . . .	8
4	De la Scala à Castel-Fiorentino. . . . .	8
2	De Castel-Fiorentino à Poggibonfi. . . . .	10
5	De Poggibonfi à SIENNE. . . . .	12
5	De Sienne à ROME, ( <i>ci-dessus</i> . ) . . . . .	125

5<sup>e</sup> Route, par Lyon, Avignon, Gènes, Tortone,  
&c. 1144 Milles.

De Paris à Avignon (N<sup>o</sup>. 5.) . . . . . 423

D'Avignon à Antibes. . . . .	132
D'Antibes à Gênes. . . . .	135
De Gênes à Novi. . . . .	33
De Novi à Tortone. . . . .	10
De Tortone à Parme. . . . .	87 $\frac{1}{2}$
De Parme à Bologne. . . . .	63 $\frac{1}{2}$
De Bologne à ROME ( <i>ci-dessus.</i> ) . . . .	260 $\frac{1}{2}$

6<sup>e</sup> Route, partie par mer, 901 Milles.

De Paris à Marseille (N <sup>o</sup> . 115.) . . . .	488
De Marseille au Cap - Corse. . . . .	231
Du Cap Corse à Porto-Longone. . . . .	60
De Porto-Longone à l'Isle du Giglio. . . .	30
De l'Isle du Giglio à Civita-Vecchia. . . .	45
De Civita-Vecchia à Santa Marinella. . . .	7
De Santa Marinella à Santa Severa. . . .	6
De Santa Severa à Monterone. . . . .	10
De Monterone à Castel di Guido. . . . .	10
De Castel di Guido à l'Hôtellerie de Malagrotta. . . . .	4
De Malagrotta à l'Hôtellerie della Magliana. . . . .	4
De la Magliana à ROME. . . . .	6

N. 1<sup>o</sup>. Tous les Milles dont je me suis servi pour les six Routes que je viens de rapporter, sont de 833 toises 4 pouces chacun. Soixante de ces Milles donnent l'étendue d'un degré de latitude.

2<sup>o</sup>. Les Milles dont on se sert en Italie ne sont pas tous égaux les uns aux autres, ni par conséquent à ceux que j'ai employés. En Piémont, par exemple, le Mille est plus long qu'en Lombardie, d'un quart, souvent d'un tiers, & quelquefois de moitié. Dans l'Etat Ecclésiastique il est un peu plus court & beaucoup mieux déterminé que dans tout le reste de l'Italie. Le Pape (BENOÎT XIV.) a renouvelé la coutume de anciens Romains ; il

a fait  
& à la  
pierre  
compte  
utilité  
valent  
Milles

362.

363.

364.

De Pa  
Aug  
méri  
De lad  
N. C  
l'on do

365.

De Pa  
De To  
De Mu  
De No  
De Car  
De S. J  
De S, C  
De S. M  
De-S. C  
De S. J  
D'Arre  
De Vie

a fait mesurer les principales routes de ses Etats, & à la distance de chaque Mille il a fait élever une pierre où est marqué le quantième du Mille, à compter depuis Rome; ce qui est d'une très-grande utilité pour les Voyageurs. Trois Milles Romains valent une heure de chemin. C'est de ces derniers Milles que j'ai fait usage dans mes Routes.

362. De Paris à SALAMANQUE (N°. 285.)  
300 lieues.

363. De Paris à SALÈRNE (N°. 322.) 377 lieues.

364. De Paris à SAN SALVADOR, au Brésil,  
1544 lieues.

De Paris à la hauteur du Cap de Saint-Augustin, au Brésil (long 344°. 0'. lat. mérid. 8°. 30'. ) (N°. 246.) . . . . . 1394  
De ladite hauteur à SAN SALVADOR. . . . . 150  
N. C'est au Port & à la Baye de S. Salvador que l'on donne le nom de *Baye de tous les Saints*.

365. De Paris à SARAGOSSE, 227 lieues  $\frac{1}{2}$ .

De Paris à Toulouse (N°. 194.) . . . . .	159
De Toulouse à Muret. . . . .	3
De Muret à Noé. . . . .	2
De Noé à Carbonne. . . . .	$1\frac{1}{2}$
De Carbonne à S. Julien. . . . .	2
De S. Julien à S. Caceres. . . . .	2
De S. Caceres à S. Martori. . . . .	$2\frac{1}{2}$
De S. Martori à S. Gaudens. . . . .	$3\frac{1}{2}$
De S. Gaudens à S. BERTRAND. . . . .	4
De S. Bertrand à Arreou. . . . .	6
D'Arreou à Vielle. . . . .	2
De Vielle à Bielsa. . . . .	7

De Bielsa à Puertolas. . . . .	4
De Puertolas à Aínsa. . . . .	3
D'Aínsa à Sazas. . . . .	3
De Sazas à Rodollar. . . . .	2
De Rodollar à Yfaso. . . . .	$1\frac{1}{2}$
De Yfaso à Labata . . . . .	$1\frac{1}{2}$
De Labata à Lieffa. . . . .	$1\frac{1}{2}$
De Lieffa à Sietamo. . . . .	$0\frac{3}{4}$
De Sietamo à HUESCA. . . . .	$2\frac{1}{2}$
De Huesca à las Torres-Secas . . . . .	$2\frac{1}{2}$
De las Torres-Secas à Gurrea. . . . .	$3\frac{1}{2}$
De Gurrea à la Torre de la Camareta. . . . .	2
De la Torre de la Camareta à la Çuera. . . . .	$1\frac{1}{2}$
De la Çuera à Villa-Nueva del Gallego. . . . .	2
De Villa-Nueva à SARAGOSSE. . . . .	2

2<sup>e</sup> Route, 235 lieues  $\frac{1}{2}$ .

De Paris à Pau (N <sup>o</sup> . 150.) . . . . .	199
De Pau à Rebenac. . . . .	3
De Rebenac à Laruns. . . . .	4
De Laruns à Gabas. . . . .	$2\frac{1}{2}$
De Gabas à Canfran. . . . .	6
De Canfran à JACA. . . . .	$3\frac{1}{2}$
De Jaca à Ayerbe. . . . .	6
D'Ayerbe à Gurrea. . . . .	4
De Gurrea à SARAGOSSE. . . . .	$7\frac{1}{2}$

Les lieues de cet article sont de 3000 pas depuis Pau.

366. De Paris à SAVONE (N<sup>o</sup>. 361, 4<sup>e</sup> Route.)  
220 lieues.

367. De Paris à SEVILLE (N<sup>o</sup>. 248.) 338 lieues.

368. *De Paris à SIAM, 1972 lieues.*

De Paris à Agra (N <sup>o</sup> . 216.) . . . . .	1722
D'Agra à Chandernagor. . . . .	100
De Chandernagor à SIAM. . . . .	150

369. *De Paris à SIENNE (N<sup>o</sup>. 361, 4<sup>e</sup> Route.)*  
300 lieues.370. *De Paris à SMYRNE, 480 lieues.*

De Paris à Malte (N <sup>o</sup> . 312.) . . . . .	228
De Malte à l'Isle de Cérigo. . . . .	155
De Cérigo à l'Isle de Tîno. . . . .	50
De Tîno à Scio ou Chio. . . . .	25
De Chio au Cap Berneus. . . . .	8
Du Cap Berneus à SMYRNE. . . . .	14

De Smyrne à Constantinople ( <i>par mer.</i> ) . . . . .	96
De Smyrne à Salonick ( <i>par mer.</i> ) . . . . .	90
De Smyrne à Alexandrette ( <i>par mer.</i> ) . . . . .	220

371. *De Paris à SPIRE, 121 lieues.*

De Paris à Strasbourg (N <sup>o</sup> . 189.) . . . . .	99
De Strasbourg à Spire. . . . .	22

372. *De Paris à STOCKHOLM, 385 lieues.*

De Paris à Copenhague (N <sup>o</sup> . 265.) . . . . .	266
---	-----

Milles.

De Copenhague à Helsingor (Elseneur.) . . . . .	5
D'Helsingor à Helsingborg. . . . .	1

{ On passe le Sund entre Helsingor & Helsingborg. Ce trajet est d'un mille Danois. }

D'Helsingborg à Angelholm. . . . .	2 $\frac{1}{2}$
D'Angelholm à Laholm. . . . .	3

De Laholm à Halmsted.	2
De Halmsted à Draera . . . . .	2
De Draera à Ramnas. . . . .	$1\frac{2}{4}$
De Ramnas à Niffere. . . . .	$1\frac{3}{8}$
De Niffere à Bohlere. . . . .	$1\frac{3}{8}$
De Bohlere à Gislane. . . . .	$2\frac{1}{4}$
De Gislane à Ohra. . . . .	$2\frac{1}{2}$
D'Ohra à Unnere. . . . .	$1\frac{1}{4}$
D'Unnerre à Jerra. . . . .	2
De Jerra à JENKIOPINK. . . . .	$1\frac{1}{4}$
De Jenkiopink à Rahbye. . . . .	2
De Rahbye à Grenna. . . . .	1
De Grenna à Kolkeberg. . . . .	$1\frac{1}{4}$
De Kolkeberg à Odesio. . . . .	$1\frac{3}{8}$
D'Odesio à Osta. . . . .	$1\frac{3}{8}$
D'Osta à Skenninga. . . . .	$1\frac{1}{4}$
De Skenninga à Bankeberg. . . . .	$1\frac{1}{4}$
De Bankeberg à Biorsholm. . . . .	1
De Biorsholm à Kumla. . . . .	$1\frac{7}{8}$
De Kumla à Brink. . . . .	$1\frac{1}{8}$
De Brinck à NARKIOPING. . . . .	$1\frac{1}{4}$
De Narkioping à Aaby. . . . .	$1\frac{1}{4}$
D'Aaby à Krokek . . . . .	$1\frac{1}{2}$
De Krokek à Vreta. . . . .	$1\frac{1}{8}$
De Vreta à Jehra. . . . .	$1\frac{1}{2}$
De Jehra à NYKIOPING. . . . .	$1\frac{3}{4}$
De Nykioping à Svelbourg. . . . .	2
De Svelbourg à Aby. . . . .	2
D'Aby à Pielkroch. . . . .	2
De Pielkroch à Tellia. . . . .	$1\frac{1}{2}$
De Tellia à Fittia. . . . .	2
De Fittia à STOCKHOLM. . . . .	$1\frac{1}{2}$

N  
Copp  
évalu  
tous  
valen  
cun.  
chacu  
2°  
singb  
Rou  
Suéd  
beau  
n'y so  
les c  
Au r  
vien  
& av  
Danc  
3°  
vaux  
nins  
Thal  
de p  
4°  
pour  
ordin  
envir  
fort p  
batea

De F  
D. F  
De I  
De T

N. 1°. Les six Milles que l'on compte depuis Copenhague jusqu'à Helsingborg, peuvent être évalués à 45000 pas géométriques chacun. Mais tous les autres Milles, (qui sont des Milles Suédois) valent pour le moins 6000 pas géométriques chacun. Delà on comptera 120 lieues de 3000 pas chacune, depuis Copenhague jusqu'à Stockholm.

2°. Il y a deux autres Routes qui mènent d'Helsingborg à Stockholm. La première de ces deux Routes est de 56 Milles, & l'autre de 64 Milles Suédois. Les chemins de toutes ces Routes sont très-beaux & fort-bien entretenus. Mais les Auberges n'y sont rien moins que bonnes. On ne peut gueres les comparer qu'à des Caravenserais du Levant. Au reste, pour rendre justice à la vérité, il convient de dire que l'on voyage fort commodément & avec beaucoup de sûreté, tant en Suede qu'en Danemarck & en Norwége.

3°. On paye, en Danemarck, pour deux chevaux attelés à une chaise, 2 Marks-Lubs & 6 Pfenins pour chaque Mille Danois; & il en coûte 17 Thalers d'argent & 17 Stavers pour un cheval de poste, depuis Helsingborg jusqu'à Stockholm.

4°. Quand on prend expressement un bateau pour passer d'Elfseneur à Helsingborg, on le paye ordinairement 2 Rixdales & demie, ou 3 Rixdales environ. Mais il en coûte beaucoup moins & même fort peu de chose quand on passe le *Sund* dans le bateau qui sert à la poste ordinaire.

2° Route, 363 lieues.

De Paris à Hambourg (N°. 288.) . . . . .	195
D. Hambourg à Lubeck. . . . .	14
De Lubeck à Travemunde. . . . .	4
De Travemunde à STOCKHOLM (par mer.) . . . . .	150



3<sup>e</sup> Route, 370 lieues.

De Paris à Hambourg (N <sup>o</sup> . 288.) . . .	195
De Hambourg à Wismar. . . . .	28
De Wismar à STOCKHOLM (par mer.) . . .	147

4<sup>e</sup> Route, 374 lieues.

De Paris à Hambourg (N <sup>o</sup> . 288.) . . .	195
De Hambourg à Wismar. . . . .	28
De Wismar à Rostock. . . . .	12
De Rostock à Stralsund. . . . .	14
De Stralsund à STOCKHOLM (par mer.) . . .	125

N. Toutes les lieues de cet article sont de 3000 pas chacune, à l'exception des 64 lieues que l'on compte depuis Paris jusqu'à Bruxelles. Celles-ci ne sont évaluées qu'à 2500 pas chacune.

373. De Paris à TERRE-NEUVE (N<sup>o</sup>. 240.)  
879 lieues.

374. De Paris à TIRLEMONT (N<sup>o</sup>. 297, 2<sup>e</sup> R.)  
72 lieues.

375. De Paris à TOLEDE, 269 lieues.

De Paris à Madrid (N <sup>o</sup> . 307.) . . . . .	256
De Madrid à Serafé. . . . .	3
De Serafé à Illescas. . . . .	4
D'Illescas à Cavanás. . . . .	3
De Cavanás à TOLEDE. . . . .	3

376. De Paris à TORTONE (N<sup>o</sup>. 345, 2<sup>e</sup> R.)  
276 lieues.

377. De Paris à TREVES (N<sup>o</sup>. 318.) 75 lieues.

378. De Paris à TRIPOLI de Barbarie, 465 lieues.

De Paris à Marseille (N <sup>o</sup> . 115.) . . . . .	193
De Marseille à 10 lieues à l'Ouest de l'Isle de S. Pierre ( <i>de Sardaigne.</i> ) . . . . .	110
De l'Isle de S. Pierre au Cap-Bon. . . . .	67
Du Cap-Bon à TRIPOLI. . . . .	95
De Tripoli à Malte. . . . .	75
De Tripoli à Messine. . . . .	125
De Tripoli à Tunis ( <i>par mer.</i> ). . . . .	120
De Tripoli à Corfou. . . . .	180

379. *De Paris à TRIPOLI de Syrie, 817 lieues.*

De Paris à la hauteur de l'Isle de Candie (N <sup>o</sup> . 218.) . . . . .	620
De ladite hauteur à la hauteur ( <i>Sud</i> ) du Cap de Gasse en Chypre. (Long. 51 <sup>o</sup> . 2'. lat. 34 <sup>o</sup> . 33'.) . . . . .	140
De ladite hauteur à TRIPOLI. . . . .	57
De Tripoli à Famagouste. . . . .	40
De Tripoli à Alep ( <i>par terre.</i> ) . . . . .	40
De Tripoli à Alexandrette ( <i>par mer.</i> ). . . . .	45
De Tripoli à Seyde ( <i>par mer.</i> ) . . . . .	27

380. *De Paris à TUNIS, 373 lieues.*

De Paris à Marseille (N <sup>o</sup> . 115.) . . . . .	193
De Marseille à 10 lieues à l'Ouest de l'Isle de S. Pierre ( <i>de Sardaigne.</i> ) . . . . .	110
De ladite hauteur à TUNIS. . . . .	70
De Tunis à Malte. . . . .	75
De Tunis à Pantalarie. . . . .	35
De Tunis à Maretimo. . . . .	35
De Tunis à Palerme. . . . .	65
De Tunis à Cagliari. . . . .	65
De Tunis à Gènes. . . . .	166
De Tunis à Livourne. . . . .	145

De Tunis à Civita-Vecchia. . . . .	115
De Tunis à Naples. . . . .	105

381. *De Paris à TURIN* (N<sup>o</sup>. 239. 185 lieues.

382. *De Paris à VALENCE, en Espagne, 319 lieues.*

De Paris à Barcelone (N <sup>o</sup> . 230, 2 <sup>e</sup> Route)	256
De Barcelone à Tortose. . . . .	32
De Tortose à VALENCE. . . . .	31

*Autre Route, 297 lieues.*

De Paris à Toulouse (N <sup>o</sup> . 194.) . . . . .	159
De Toulouse à Carcassonne. . . . .	18
De Carcassonne à Perpignan. . . . .	20
De Perpignan à VALENCE. . . . .	100

383. *De Paris à VALLADOLID* (N<sup>o</sup>. 285.)  
277 lieues.

384. *De Paris à VARSOVIE, 356 lieues.*

De Paris à Breslaw (N <sup>o</sup> . 243.) . . . . .	276
De Breslaw à Oëls. . . . .	6
D'Oëls à Wartenberg. . . . .	7
De Wartenberg à Radliza. . . . .	16
De Radliza à Pietrikow. . . . .	18
De Pietrikow à Rava. . . . .	15
De Rava à VARSOVIE. . . . .	18

385. *De Paris à VENISE, 798 Milles.*  
266 Lieues.

De Paris à Milan (N <sup>o</sup> . 324.) . . . . .	600
De Milan à Gorgonzolo. . . . .	12
De Gorgonzolo alla Canonica. . . . .	7
De la Canonica à Urgnano. . . . .	8
D'Urgnano à Palazzuolo. . . . .	13

De Palazzuolo à Cocalio. . . . .	8
De Cocalio à l'Ospitaletto. . . . .	4
De l'Ospitaletto à BRESCIA. . . . .	6
De Brescia al Ponte di S. Marco. . . . .	12
Du Pont à Lonato. . . . .	3
De Lonato à Defenzano. . . . .	3
De Defenzano à Peschiera. . . . .	10
De Peschiera à Castel-Nuovo . . . . .	9
De Castel-Nuovo à VERONE. . . . .	10
De Verone à S. Martino. . . . .	7
De S. Martino à Caldero. . . . .	4
De Caldero à Villanuova. . . . .	12
De Villanuova à Montebello. . . . .	8
De Montebello à Olmo. . . . .	9
De l'Olmo à VICENZA. . . . .	4
De Vicenza à S. Corce. . . . .	3
De S. Corce à Pievego. . . . .	11
De Pievego à PADOUE. . . . .	7
De Padoue à Stra. . . . .	4
De Stra al Dolo. . . . .	3
Du Dolo à Mira. . . . .	4
De Mira à Oriago. . . . .	4
D'Oriago à Fufina. . . . .	5
De Fufina à VENISE. . . . .	5

N. Les 798 Milles que je compte depuis Paris jusqu'à Venise, donnent 266 lieues de 3000 pas géométriques chacune. Si l'on réduit les lieues de 3000 pas en lieues de 2500 pas, on trouvera 319 lieues, plus 500 pas.

386. De Paris à VERONE (N°. ci-dessus.)  
235 lieues.

387. De Paris à VIENNE, 284 lieues.

De Paris à Strasbourg (N°. 189.) . . . . .	99
De Strasbourg au Fort - Louis. . . . .	9
Du Fort-Louis à Rastadt. . . . .	3

De Raftadt à Eclinguen.	4
D'Eclinguen à Pfortzheim.	5
De Pfortzheim à Entzweig.	6
D'Entzweig à Canftadt.	5
De Canftadt à Schorndorff.	5
De Schorndorff à Gemund.	6
De Gemund à AALEN.	6
D'Aalen à Hulle.	6
De Hulle à Donawerth.	6
De Donawerth à NEUBOURG.	7
De Neubourg à INGOLSTADT.	5
D'Ingolftadt à Neufstadt.	7
De Neufstaldt à Sahl.	5
De Sahl à RATISBONNE.	5
De Ratisbonne à Pfada.	5
De Pfada à STRAUBING.	6
De Straubing à Platling.	6
De Platling à Wilzhofen.	6
De Wilzhofen à PASSAW.	6
De Passaw à Sysenbirn.	3
De Sysenbirn à Bayerbach.	5
De Bayerbach à Efferding.	5
D'Efferding à LINTZ.	5
De Lintz à Ens.	6
D'Ens à Sttengberg.	5
De Sttengberg à Amftetten.	7
D'Amftetten à Kammelbach.	4
De Kammelbach à Melk.	5
De Melk à S. Poelten.	7
De S. Poelten à Perflin.	3
De Perflin à Sigartskirck.	3
De Sigartskirck à Purckdorff.	4
De Purckdorff à VIENNE.	4

2<sup>e</sup> Route, 289 lieues.

De Paris à MUNICK ( N<sup>o</sup>. 332. ) . . . . 182

4	De Munick à Anzingk. . . . .	5
5	D'Anzingk à Haag. . . . .	7
6	De Haag à Ampfing. . . . .	4
5	D'Ampfing à Oëting. . . . .	5
5	D'Oëting à Mucktel. . . . .	4
6	De Mucktel à BRAUNAW. . . . .	4
6	De Braunaw à Altheim. . . . .	5
6	D'Altheim à Riet. . . . .	4
6	De Riet à Haag. . . . .	6
7	De Haag à Lambach. . . . .	7
5	De Lambach à Wels. . . . .	3
7	De Wels à LENTZ. . . . .	5
5	De Lentz à VIENNE ( <i>ci-dessus.</i> ) . . . .	48

3<sup>e</sup> Route, 292 lieues.

6	De Paris à Bâle (N <sup>o</sup> . 231.) . . . . .	105
6	De Bâle à SCHAFOUSE. . . . .	20
6	De Schafouse à Stockach. . . . .	11
6	De Stockach à Ravensbourg. . . . .	11
3	De Ravensbourg à Memmingen. . . . .	10
5	De Memmingen à Mindelheim. . . . .	6
5	De Mindelheim à Schwabmonchingen. . . .	6
5	De Schwabmonchingen à AUSBOURG. . . .	5
6	D'Ausbourg à MUNICK. . . . .	14
5	De Munick à VIENNE. ( <i>ci-dessus.</i> ) . . .	104

388. De Paris à WESEL (N<sup>o</sup>. 235.) 109 lieues.

389. De Paris à WITTENBERG (N<sup>o</sup>. 237.)  
200 lieues.

390. De Paris à YEDO (*au Japon.*) 5370 lieues.

4	De Paris à l'Isle de Bourbon (N <sup>o</sup> . 216.)	
	autre Roue. ) . . . . .	3080
	De l'Isle de Bourbon au Détroit de la	
	Sonde. (Long. 122 <sup>o</sup> . 25'. lat. mérid. 6 <sup>o</sup> .	
	45'.) . . . . .	1000

Dudit Détroit à la hauteur, & à 80 lieues à l'Ouest de Manille. (Long. 135°. 0'. lat. 14°. 20'. . . . .	570
De ladite hauteur à la pointe (Sud) de l'Isle de Formosa (de la Chine.) . . . . .	180
De ladite Pointe à YEDO. . . . .	540
De Yedo à Meaco. . . . .	80
De Yedo à Quanton. . . . .	660
De Yedo à Nangcheou. . . . .	440
De Yedo à Pekin. . . . .	670
De Yedo à S. Juan des Mariannes. . . . .	5000
De Yedo à Acapulco. . . . .	2200
De Yedo à Lima. . . . .	3000
De Yedo à Manille. . . . .	630
De Yedo au Port d'Avatcha ou de S. Pierre & S. Paul, au Kamtschatka. . . . .	500
391. De Paris à YORCK (N°. 275.) 147 lieues.	
392. De Paris à YPRES, 61 lieues.	
De Paris à Saint-Omer (N°. 146.) . . . . .	93
De Saint-Omer à YPRES. . . . .	8



Pou  
L  
q

P  
trise  
perm  
& c  
d'un  
cont

Le  
nom  
ont  
Place  
térie  
Chan  
autre  
chan  
ouvr  
après  
Vivi  
la B  
M  
tout  
Le  
dispo  
de C  
échan  
Billet  
chang



## INSTRUCTIONS

## SOMMAIRES,

*Pour les Négocians au sujet du Commerce, des Lettres de Change & des Billets de telle nature qu'ils soient.*

**P**OUR faire la Banque il n'y a point de Maîtrise ; la Banque est un commerce d'argent qui est permis, mais il a des bornes opposées à l'usure, & ce commerce n'étant pas fait par le ministère d'un Agent de Change, la négociation, en cas de contestation, est déclarée nulle.

Les Agens de Change & de Banque, fixés au nombre de 40, ont leurs provisions du Roi ; ils ont un Syndic. Leur fonction est de négocier de Place en Place, tant dans l'intérieur que dans l'extérieur du Royaume, les Lettres & Billets de Change, Billets au porteur, Billets à ordre, & autres papiers commercables, ainsi que les marchandises & Effets. Ils s'assemblent tous les jours ouvrables, depuis dix heures jusqu'à une heure après-midi, dans la cour de la Compagnie, rue Vivienne ; cet endroit s'appelle communément *la Bourse*.

M. le Lieutenant-Général de Police connoît de tout ce qui regarde la Bourse.

Leur entremise est pour tous ceux qui veulent disposer de leur argent, de leurs Billers ou Lettres de Change, & pour ceux qui veulent prêter ou échanger par le commerce, des Lettres ou des Billers, en payant ou recevant l'intérêt ou le change suivant le cours de la Place. Il leur est

accordé 2 liv. 10 s. par mille, dont moitié par le vendeur, & l'autre moitié par l'acquéreur.

Les contestations au sujet d'une affaire faite par l'entremise d'un Agent de Change, se vérifient sur le Livre de Caisse & Journal dudit Agent. Les personnes qui auroient obtenues des Lettres de répit, faits Contrats d'atermoiement ou Faillite, ne peuvent être reçus Agent de Change; l'on peut exercer cette Profession sans déroger à la Noblesse.

La Jurisdiction Consulaire est établie pour connoître, privativement à tous autres Juges, de tous procès & différends entre Marchands qui font le Commerce tant en gros qu'en détail, soit que lesdits différends procèdent d'Obligations, Cédulles, Récépissés, Lettres de change ou de crédit, Réponses, Assurance, Transports de dettes, Comptes, Calculs, Compagnies, Sociétés, Associations faites ou à faire, &c.

Les jours d'Audience sont le lundi, le mercredi & le vendredi du matin & de relevée.

L'Élection des Juge & Consuls se fait tous les ans vers le 28 Janvier.

Cette Jurisdiction est composée d'un Juge & de quatre Consuls; elle est située Cloître S. Merry.

Cette Jurisdiction a établi le 4 Novembre 1780, un Cours public & gratuit de Conférences sur le Commerce.

Ce Cours se tient tous les samedis à cinq heures de relevée dans la Salle d'Audiences de la Jurisdiction, depuis le commencement d'Octobre jusqu'à Pâques.

Les Parties doivent comparoître à la premiere assignation; les Jugemens qui se rendent tant sur ladite assignation, ayant comparu, que sur la seconde, n'ayant pas comparu à la premiere, n'étant que jusqu'à la concurrence de la somme de 500 liv. tournois, sont sans appel; & dans le cas de som-

mes  
vision  
Sente  
quels  
peuv  
Parti  
L'  
à tou  
sujet  
se re

Con

Il  
être  
Plac  
pour  
valeu  
ont  
cont  
avec  
le te  
acqu  
le no  
leur  
nie,  
ge,  
sur q  
signa  
Lett  
y a  
Celu  
à un  
ordre  
tant

mes excédentes, il doit être passé outre par provision pour le principal, à l'entière exécution des Sentences, nonobstant oppositions ou appellations quelconques, & sans préjudice d'icelles, qui ne peuvent être relevées & ressortir qu'en la Cour du Parlement de Paris, & non ailleurs.

L'Amirauté seule avoit le droit, exclusivement à tous Juges, de connoître les contestations au sujet du Commerce maritime, & les appellations se relevoient en Parlement.

*Conditions essentielles pour caractériser les  
LETTRES DE CHANGE.*

Il faut que la Lettre soit tirée d'une Ville pour être payée dans une autre, cela s'appelle tirer de Place en Place : quand elle est tirée d'une Ville pour être payée dans la même Ville, elle n'a pas valeur de *Lettre de Change*, les simples rescriptions ont la même force. Il faut que la *Lettre de Change* contienne le nom de la Ville d'où elle est tirée avec la date, la somme pour laquelle elle est faite, le tems auquel le paiement du contenu doit être acquitté, le nom de celui à qui elle est payable, le nom de celui qui en a donné ou promis la valeur, & spécifier en quoi cette valeur a été fournie, si c'est en argent comptant, *Lettres de Change*, marchandises ou autres effets, le nom de celui sur qui elle est tirée pour la payer, son adresse, la signature du Tireur ou de celui qui fournit ladite Lettre, de sorte qu'en fait de *Lettre de Change* il y a toujours au moins trois personnes qui agissent. Celui à l'ordre de qui elle est tirée peut la passer à une autre personne, en mettant par derrière son ordre en sa faveur, & celui-ci peut en faire autant en faveur d'une autre, cela s'appelle endosser

une *Lettre de Change* : chaque Endosseur doit exprimer en quoi il a reçu la valeur, & le dernier Porteur a pour garands solidaires tous les Endosseurs, Tireurs & Accepteurs.

Il faut faire attention non-seulement où la Lettre se prend, mais encore au lieu où elle doit être payée, attendu que le cours des monnoies est différent en certains endroits, & que les Changes ne sont pas tous égaux. D'ailleurs le Change sur une Place n'est pas toujours le même, il augmente ou diminue selon l'abondance ou la rareté de l'argent.

Lorsque ceux à l'ordre de qui la Lettre est tirée en requierent une seconde & une troisieme, l'on ne peut la leur refuser, parce que cela n'engage pas plus que la premiere; mais il faut ajouter *après ces mots*, il vous plaira payer ceux-ci par cette seconde de Change, la premiere ne l'étant pas; & à la troisieme, *après les mêmes mots*, par cette troisieme de Change, la premiere & la seconde ne l'étant.

L'on a introduit cet usage, attendu que la premiere peut se perdre, & parce qu'ordinairement, lorsque ces Lettres sont payables à une ou deux usances, on envoie la premiere à un ami pour la faire accepter, sans l'avoir endossée; ensuite, sur l'avis que l'on reçoit qu'elle a été acceptée, on négocie la seconde que l'on endosse en faveur de la personne à qui on la cede, en observant de mettre au bas de la Lettre, *La premiere se trouvera acceptée chez M...* pour lors le Porteur de la seconde ou de la troisieme qui est endossée, va retirer cette Lettre acceptée & la remet lors du paiement, avec celle qui est endossée, à celui qui la lui paye, & doit mettre en place des mots, *se trouvera acceptée chez M...* rendue à M.

Les LETTRES DE CHANGE se tirent à un ou

plu  
ce,  
usan  
jour  
10 j  
jours  
(c'es  
préfi  
d'éta

Le  
sente  
cepte  
faute  
doit,  
les di  
à fau  
cessai  
date,  
avan

Il y  
quoiq  
pend  
respon  
l'usage  
qu'ils  
donné  
ainsi  
soit su

La  
adress  
respon  
Porteu  
dont i  
est d'  
me, &  
l'argen  
être su

plusieurs jours de vue, ou à jour nommé, à usance, double usance, plusieurs usances (chaque usance est de trente jours) & quand le mois a 31 jour, ce jour de plus tombe en diminution sur les 10 jours de grace: il faut observer que dans les 10 jours les dimanches & les fêtes sont comptés; à vue, (c'est-à-dire, du jour de la présentation) à jour préfix ou en Foires, pour les lieux où il y en a d'établies. *Voyez l'Article Paris.*

Le Porteur d'une *Lettre de Change* doit la présenter à celui sur qui elle est tirée, afin qu'il l'accepte, & en cas de refus, il peut la faire protester, faute d'acceptation, & lorsqu'elle est acceptée, il doit, après les jours de grace qui varient, selon les différentes Places, en demander le paiement, & à faute de paiement, la protester. Il n'est pas nécessaire de présenter celle à vue, à un jour de date, ni celles qui sont dans les dix jours de grace, avant l'échéance.

Il y a des **LETTRES DE CRÉDIT**, lesquelles, quoique différentes des *Lettres de Change*, ont cependant les mêmes privilèges; les Banquiers ou Correspondans, qui acquittent ces Lettres, sont dans l'usage de se faire donner des reçus doubles de ce qu'ils payent, afin d'en envoyer un à celui qui a donné la Lettre pour sa sûreté, & de se rembourser ainsi que de leurs provisions, soit sur eux-mêmes, soit sur quelqu'autre de leurs Correspondans.

La *Lettre de Crédit*, est une Lettre missive adressée par un Négociant ou Banquier à son Correspondant par laquelle il lui mande de fournir au Porteur de la Lettre une somme fixe ou illimitée, dont il aura besoin, & de la passer en compte. Il est d'usage, pour plus de sûreté, de limiter la somme, & de désigner la personne qui doit recevoir l'argent; de sorte que le Correspondant ne puisse être surpris en cas que la Lettre soit volée.

Les *BILLETS DE CHANGE*, sont ceux causés pour valeur reçue en une *Lettre de Change* fournie dans le même temps, ou à fournir. Quand c'est pour *Lettre* fournie, il faut faire mention de celui sur qui elle est tirée, de celui qui en a payé le montant, si le paiement a été fait en deniers, marchandises, ou autres effets, autrement le *Billet* ne sera pas censé un *Billet de Change*, mais un *Billet* pour argent prêté.

Lorsque le *Billet* est pour *Lettre de Change* à fournir, il faut y faire mention du lieu d'où la *Lettre de Change* doit être tirée, & si la valeur en a été reçue & de quelles personnes, à qui, & à quel tems elle doit être payée.

Les *Billets de Change* sont sujets aux mêmes diligences que les *Lettres de Change*, & ont le même privilège; mais il faut que celui qui souscrit le *Billet* soit en état à pouvoir fournir des *Lettres de Change*, comme Négotiant, Marchand ou Banquier.

Ces *Billets*, ainsi que les *Lettres de Change*, sont réputés acquittés, après cinq années de cessation de demandes & poursuites, au lieu qu'il faut 30 années pour les *Billets* à ordre ou au Porteur.

Il a été cependant jugé par Arrêt de la Cour, en date du 6 Juin 1725, qu'une *Lettre de Change* tirée de Bordeaux le 14 Février 1715 pour le 15 Mai prochain, & payable le 25 dudit mois, valeur reçue comptant, acceptée purement & simplement de celui sur qui elle étoit tirée, ayant été protestée à son échéance faute de paiement & réponse dudit Accepteur, que le Tireur ne lui avoit point fournis de fonds pour payer, seroit payée par ledit sieur Accepteur, quoique depuis le 25 Mai il n'eût été fait aucune poursuite contre ledit sieur Accepteur, lequel prétendoit que la *Lettre* étoit prescrite faute de poursuites pendant les 5 années écoulées depuis le jour du protêt. C'étoit le 9 Novembre 1723, que

celui a  
fit assign  
raisons  
tifier p  
compte  
Janvie  
tion de  
fonds,  
l'acqui  
Chang  
ledit si  
ment  
princip  
soit qu  
pu non  
son Ti  
ceptati  
cier de  
point a  
lement  
ment;  
servir d  
termes  
de req  
avoir l

Les  
person  
que de  
empor  
souscri  
Fermie  
d'affair  
profit d  
Les  
ORDRE  
lorsqu'  
que ce

celui au profit de qui étoit ladite Lettre de Change, fit assigner aux Consuls ledit sieur Accepteur. Les raisons furent que ledit sieur Accepteur devoit justifier par un compte en bonne forme, avoir tenu compte au Tireur de cette Lettre. Il survint le 5 Janvier 1724, une Sentence qui recevoit l'affirmation dudit sieur Accepteur, comme n'ayant aucun fonds, soit pour nantissement ou autrement pour l'acquitter. Néanmoins le paiement de la Lettre de Change fut ordonné par ledit Arrêt, attendu que ledit sieur ayant accepté la Lettre de Change purement & simplement en étoit devenu le débiteur principal & personnel, soit qu'il eût des fonds, soit qu'il n'en eût point, & qu'ainsi il n'avoit pas pu non plus, en prenant des arrangemens avec son Tireur, se dégager de l'obligation de son acceptation envers le Porteur qui étoit seul le créancier de la Lettre. D'ailleurs ledit Accepteur n'ayant point affirmé qu'il ne fût plus redevable, mais seulement qu'il n'avoit point de fonds pour nantissement; en un mot, que l'Accepteur ne pouvoit se servir de la prescription, qu'en affirmant suivant les termes de l'Ordoinance; & ne représentant point de reçu ou de quittance, la prescription ne peut avoir lieu, la Sentence ayant été signifiée.

Les BILLETS A ORDRE sont ceux payables à la personne dénommée, ou à son ordre, valeur reçue de. . . . & en telles especes: ces *Billets* emportent la contrainte par corps lorsqu'ils sont souscrits par un Marchand, Négociant, Banquier, Fermier, Financier, Receveur & autres Gens d'affaires, majeurs ou mineurs, quoique faits au profit de gens qui ne sont pas de ces états.

Les BILLETS VALEUR REÇUE COMPTANT SANS ORDRE, n'emportent la contrainte par corps que lorsqu'ils sont de Marchand à Marchand, parce que ces *Billets* ne sont pas de leur nature *Billets*



de commerce, au lieu que ceux à ordre sont *Billets de commerce*.

Pour qu'un *Billet à ordre* soit bon & négociable, il doit contenir le nom de celui auquel la somme y énoncée doit être payée, le tems du paiement, le nom de celui qui en a donné la valeur, & si elle a été reçue en deniers, marchandises ou autres effets.

*Billet AU PORTEUR*, ou pour valeur reçue, est un *Billet* portant promesse de payer la somme y énoncée pour valeur reçue d'un tel en tels effets; il est nécessaire d'exprimer si cette valeur est en argent ou autrement, & de déclarer de qui la valeur a été reçue.

Les *Billets* dont les noms ou les signatures sont en blanc au dos des Lettres ou *Billets*, & les *Billets au Porteur* sans déclaration de ceux qui en ont donné la valeur, sont proscrits.

Le Porteur d'un *Billet négocié* est tenu de faire ses diligences dans les dix jours, si il est pour valeur reçue en deniers ou en *Lettres de Change* fournies ou à fournir; mais si il est pour marchandises ou autres effets, le Porteur a trois mois pour les faire, y compris le lendemain, en comptant le mois de faveur; mais à Lyon il n'y a que 2 mois pour le protêt, & le jour de la date n'est pas compris: en sorte qu'une Lettre ou *Billet* payable le premier, n'est exigible que le 11, attendu les 10 jours en outre de faveur pour la France, excepté pour Lyon. Les Lettres & *Billets de Change* payables à vue, n'ont point les 10 jours pour en faire le protêt; d'ailleurs il n'est pas besoin de protêt à faute de paiement d'un *Billet* comme à défaut de paiement d'une *Lettre de Change*, une simple sommation suffit.

Tous les *Billets* & *Lettres de Change* qui emportent la contrainte par corps contre les Mar-

chands  
lement

Sousfer  
sés, &  
de Sa M

Lorsq  
vue, l'a  
date rég

tres qui  
vue, ma  
date apr

ception  
par sa si  
me le T

de vû n'e  
écrite la  
il est d'u

Banquier  
grace &  
ter. Mais

tenant la  
afin de la  
Négocian

bre consi  
il faut au  
datée du

sous tel p  
au paiem

peut faire  
d'acceptat  
ger à la f

Lorsqu  
la même  
cepter qu'

payer tou  
Les Let  
écrit pure

chands, Négocians & Banquiers, l'emportent également contre les Receveurs, Trésoriers, Fermiers, Sousfermiers des droits du Roi, Traitans, intéressés, & gens chargés du recouvrement des deniers de Sa Majesté, & envers tous autres Comptables.

Lorsque les *Lettres de Change* sont à un jour de vue, l'acceptation doit être datée attendu que cette date régle le tems du paiement, ainsi que les Lettres qui sont tirées à certain nombre de jours de vue, mais lorsque la date est fixée sur la Lettre, la date après le mot *acceptée*, devient inutile. L'acceptation est bonne en ce que l'Accepteur devient par sa signature débiteur principal solidaire comme le Tireur. Il faut mettre le mot *accepté*, celui de *vu* n'est pas suffisant, ce mot se met du côté qu'est écrite la Lettre, & les endossements sur le revers: il est d'usage parmi les Marchands, Négocians & Banquiers, d'envoyer la Lettre avant les jours de grace & de la laisser un jour ou deux pour l'accepter. Mais on doit en tirer une note exacte, contenant la date, la somme, & pourquoi elle est tirée, afin de la pouvoir demander, attendu qu'il y a des Négocians entre les mains de qui il en passe un nombre considérable, & afin d'éviter toutes discussions; il faut aussi prendre garde que l'acceptation soit datée du jour que l'on l'a laissée, & si il l'a retient sous tel prétexte que ce soit, il doit être contraint au paiement comme si il l'avoit acceptée. L'on peut faire protester une *Lettre de Change*, faite d'acceptation, & la renvoyer au Tireur pour l'obliger à la faire accepter.

Lorsqu'il y a plusieurs *Lettres de Change*, pour la même somme & le même jour, il n'en faut accepter qu'une, sans quoi l'on seroit contraint à les payer toutes.

Les *Lettres de Change* doivent être acceptées par écrit purement & simplement.

Il y a des personnes qui croient que l'on peut accepter conditionnellement, en offrant de faire changer, l'échéance, ou de ne payer qu'une somme moindre, ou pour un plus long terme que celui porté par la *Lettre de Change*, mais cela n'empêche pas que l'on en fasse le protêt, & le Porteur de la Lettre qui n'en fait pas le protêt, se contentant de ladite acceptation conditionnelle, court seul les risques, sans aucun recours contre le Tireur, à moins qu'il n'ait un ordre exprès signé de lui.

L'acceptation sous protêt est aussi une acceptation conditionnelle que fait un Banquier qui ne veut pas accepter une *Lettre de Change* tirée sur lui par son Correspondant pour le compte d'un autre Banquier : il prie de faire protester ladite Lettre, & après avoir répondu dans le protêt, & dit les raisons de son refus, il intervient dans ce même protêt, & offre d'accepter la Lettre pour le compte & l'honneur du Tireur, alors il met, *acceptés sous protêt* & signe. Le Porteur ne peut refuser cette acceptation sans un ordre positif du Tireur.

Le protêt est un acte nécessaire lorsqu'on refuse de payer la *Lettre de Change*, & il le faut faire signifier à celui sur qui elle est tirée.

Il y a protêt faute d'acceptation & faute de paiement.

Il faut faire protester faute d'acceptation dans le même temps que l'on présente la Lettre à celui sur qui elle est tirée & qu'il refuse d'accepter, soit pour le temps, soit pour la somme portée ou faute de Lettre d'avis. Il est d'usage de faire accepter toutes les Lettres de Change.

Le protêt faute de paiement se signifie, lorsque celui sur qui la *Lettre de Change* est tirée, refuse de payer à l'échéance ; le protêt doit être fait dans les dix jours de faveur accordés après l'échéance, & dans ces dix jours sont compris les Dimanches &

même  
plus  
que,  
ou la  
l'ont  
les dr  
térêts  
soit fa  
trouve  
deman  
protes  
têt, co  
signée  
en a f  
toute  
images

Si la  
nue da  
perqui  
la Post

Le  
Billets  
Paris,  
de 10  
pendan

Par  
assignat

Le  
Billets v  
du jour

Ceux  
Change

zaine, s  
lieues ;  
sera aug  
tion d'a  
miciées

même les Fêtes solennelles ; après ce délai il n'y a plus de recours sur les Endosseurs ; l'on y déclare que, faute d'acceptation ou de paiement, le *Billet* ou la *Lettre de Change* sera renvoyé à ceux qui l'ont endossé ou tiré, & que le Porteur répétera les droits de Change, Rechange, dommages, intérêts, dépens, &c. mais il faut que le protêt soit fait le dixième jour ; & si ce dixième jour se trouve une Fête ou un Dimanche, il faut faire la demande la veille, & à défaut de paiement faire protester. Il est nécessaire de donner, avec le protêt, copie de la Lettre & des ordres, & qu'elle soit signée de 2 témoins, ainsi que les réponses, si l'on en a faites, & la copie du tout doit être laissée toute signée à la Partie, à peine de faux, dommages & intérêts.

Si la personne qui doit acquitter n'est pas connue dans l'endroit désigné, il ne suffit pas de la perquisition, il faut en faire le protêt au Bureau de la Poste, & à la Bourse de Paris.

Le délai de dénonciation de protêt pour les Billets valeur reçue comptant est de 15 jours pour Paris, & jusqu'à 10 lieues de distance & au-dessus de 10 lieues, à raison d'un jour par 5 lieues, & cependant pas plus de 2 mois.

Par cette même dénonciation il faut donner assignation, & poursuivre jusqu'à Sentence.

Le délai de dénonciation de protêt pour les Billets valeur reçue en marchandises est de 3 mois du jour de l'échéance.

Ceux qui auront tiré ou endossé les Lettres de Change seront poursuivis en garantie dans la quinzaine, si ils sont domiciliés dans la distance de 10 lieues ; & si ils sont au-delà des 10 lieues, le délai sera augmenté d'un jour par 5 lieues, sans distinction d'aucun Ressort. A l'égard des personnes domiciliées hors le Royaume, les délais sont ordinaires.

tement de 2 mois pour l'Angleterre, la Flandre & la Hollande ; de trois mois pour l'Italie, l'Allemagne & les Cantons Suisses ; de 4 mois pour l'Espagne, & de 6 mois pour le Portugal, la Suede & le Danemarck, & les dénonciations s'en font au domicile du Procureur-Général de la Province.

La signature en blanc mise au dos d'un Billet au Porteur par celui qui en a fourni la valeur, sert de garantie au Porteur à qui le Billet est censé appartenir ; il n'en est pas de même des autres Billets ou Lettres de Change, si l'endossement n'est pas rempli, les Lettres sont réputées appartenir à celui qui les a endossées & peuvent être saisies par ses créanciers.

Lorsqu'une Lettre ou Billet payable à un particulier, & non au Porteur ou à ordre, se trouve perdue, le paiement en doit être poursuivi & fait en vertu d'une seconde Lettre sans donner caution, faisant mention que c'est une seconde Lettre, & que la première ou autre précédente demeurera nulle, mais si elle est payable au Porteur ou à ordre, le paiement n'en doit être fait que par ordonnance du Juge, & en donnant caution de garantir le paiement qui en sera fait, & les cautions données en conséquence seront déchargées de plein droit si il n'en est fait aucune demande pendant 3 années, à compter du jour des dernières poursuites. L'on doit s'adresser au dernier Endosseur pour avoir la seconde Lettre.

Si il arrive que tous les Obligés ou Endosseurs viennent à faire faillite, le Porteur qui a action solidaire contre tous, peut entrer en contribution de chaque direction, & n'est pas obligé d'en opter une ; mais lorsqu'il a signé sans faire de réserves le Contrat d'un des obligés, il est déchu de son recours contre tous les autres, & étant entré dans

une  
pour  
C  
ou B  
men  
tiens  
dre p  
Le  
teur  
de C  
qu'el  
de p  
solid  
mais  
nonc  
qu'il  
écoul  
celui  
a don  
sieurs  
en a  
est ob  
Da  
payen  
dites  
vent  
fériés  
Il e  
payab  
autre  
mots,  
reque  
& la  
simple  
l'aurai  
celui a  
il pour

une contribution, il n'entre dans les autres que pour ce qui lui est dû de reste.

Celui qui est porteur d'une Lettre de Change ou Billet doit recevoir la somme entière, autrement il perd son recours contre celui de qui il tient ledit effet, à moins qu'il n'en ait reçu l'ordre positif.

Le Protêt, faite d'acceptation, n'oblige le Tireur qu'à rendre au Porteur la valeur de la Lettre de Change protestée, ou à lui donner des sûretés qu'elle sera acquittée, au lieu que le protêt, faite de paiement dans les dix jours, donne une action solidaire au Porteur contre tous les Endosseurs, mais le Porteur, pour exercer ce droit, doit dénoncer le protêt en entier & non par extrait, ainsi qu'il est dit ci-dessus, & prendre garde de laisser écouler les délais. Il faut en avertir incessamment celui de qui on la tient, ainsi que celui qui en a donné le premier la valeur, lorsqu'il y a plusieurs ordres au dos de ladite Lettre, & celui qui en a donné la valeur ayant reçu avis du protêt, est obligé d'en avertir le Tireur.

Dans toutes les Places où il y a des foires ou payemens, les protêts se font le dernier jour des dites foires ou payemens, hors à Lyon où elles doivent être protestées dans les 3 premiers jours non fériés du mois qui suit celui des payemens.

Il est nécessaire que celui au profit de qui est payable la Lettre de Change, la passant à une autre personne, remplisse l'ordre au dos par ces mots, *Payez à l'ordre du sieur . . . . . valeur reçue comptant à Paris (ou autre Ville) ce. . . . . & la signature*; car si il ne met que sa signature simplement sans avoir rempli l'ordre, celui qui l'auroit acceptée apprenant avant le paiement que celui au profit de qui elle étoit tirée, a fait faillite, il pourroit se dispenser de la payer en faisant faire



une faïſie entre les mains de celui qui en ſeroit le Porteur ſans ordre, & la quittance du Billet ou Lettre de Change, ſe fait ſimplement en mettant au dos *Pour acquit*, & ſigne ſon nom enſuite. Les Billets ſous ſignatures privées & cauſées pour valeur en argent, doivent être écrits en entier de la main de celui qui les a ſignés, ou au moins la ſomme portée audit Billet doit être reconnue par approbation en toutes lettres.

Par le mot *ufance*, en terme de *Lettres de Change*, il faut entendre le temps qui ſe paſſe depuis la date de la Lettre juſqu'à ſon paiement. Chaque uſance eſt ordinairement de 30 jours, non compris les 10 jours de faveur accordés ſur la totalité de l'échéance; l'ufance des Lettres de Change eſt tant différente par rapport aux endroits où elle doit être acquittée.

A Amſterdam les Lettres tirées de France & d'Angleterre, ſont payables à un mois de date; mais celles de Cadix, de Madrid, de Séville & de Veniſe, ne ſont payables qu'à deux mois de date.

A Florence, celles de Lyon ſont ordinairement à tant de jours de vue; celles de Livourne le ſont à la volonté du Porteur, celles de Naples & de Veniſe le ſont à vingt jours de date.

A Gênes, les Lettres de France, d'Angleterre & de Veniſe ne ſont payables qu'à deux mois de date.

A Londres, les Lettres de France ſont à un mois de date; celles d'Eſpagne à deux mois.





MODELES ET FORMULES DE BILLETS ET LETTRES DE CHANGE,  
avec leurs différentes Echéances, les jours d'Acceptation, de Paiemens & de Protêts.

LETRE DE CHANGE A JOUR PRÉFIX.

*Rouen, le 6 Décembre 1781. Pour liv. tournois 1200.*  
Au vingt du mois prochain préfix, Monsieur, il vous plaira payer à M  
la somme de douze cents livres, valeur reçue dudit sieur, laquelle somme vous passerez à mon  
compte, suivant l'avis de

À Monsieur

Monsieur

Marchand, à Paris.

351  
Votre très-humble serviteur,

*Cette Lettre est payable le 20 Janvier 1782. L'on n'est pas obligé de  
la faire accepter, néanmoins cela se peut faire, & la faire protester  
le même jour, à défaut.*

LETRE DE CHANGE A VUE.

*Rouen, le 6 Décembre 1781. Pour liv. 1200.*  
A vue, Monsieur, il vous plaira payer à l'ordre de M  
cent livres en espèces au cours de ce jour, valeur reçue comptant de M  
la somme de douze  
laquelle  
comme vous passerez à mon compte, suivant l'avis de

À Monsieur

Monsieur

Marchand, à Paris.

Votre très-humble serviteur,

*Cette Lettre est payable à la volonté du Porteur. En la présentant  
il est inutile de la faire accepter, mais il n'en faut pas différer. Le  
protêt faute de paiement.*

LETTRE DE CHANGE A PLUSIEURS JOURS DE VUE.

*Lyon, le 6 Décembre 1781. Pour liv. 1200.*

A quinze jours de vue, Monsieur, il vous plaira payer à M  
somme de douze cents livres, valeur reçue en Billets échaus qu'il avoit de moi, laquelle somme  
vous passerez à mon compte, suivant l'avis de

A Monsieur

Monsieur

Marchand, à Paris.

*Voire très-humble serviteur,  
Cette Lettre est payable 25 jours après l'acceptation signée de celui sur  
qui elle est tirée, & cette acceptation est indispensable, attendu que le  
nombre de jours stipulés dans ladite Lettre, ne commence à courir que  
du jour de l'acceptation; il y a en outre les 10 jours de faveur.*

LETTRE DE CHANGE A UNE OU PLUSIEURS USANCES.

*Lyon, le 6 Décembre 1781. Pour liv. 1200.*

A usance, Monsieur, il vous plaira payer à M  
livres, valeur en compte que je passerai au voire, comme par avis de

A Monsieur

Monsieur

Marchand, à Paris.

*Voire très-humble serviteur.*

*Cette Lettre, payable à usance, le doit être le 15 Janvier 1782; &  
si elle étoit à 2 usances, elle ne le seroit que le 14 Février, ajoutant  
30 jours par chaque usance. C'est ainsi que l'on compte & non par mois,  
lesquels ont plus ou moins de jours, & l'on ajoute en sus les 10 jours de  
faveur sur la totalité, & l'acceptation est nécessaire.*

LETTRE DE CHANGE SEULE, A JOUR NOMMÉ.

Auvingt Janvier prochain Monsieur  
Bordeaux, le 6 Déc. 1781. par 1

30 jours par lequel époque, & qui n'ajoute & non par mois, lesquels ont plus ou moins de jours, & l'on ajoute en sus les 10 jours de faveur sur la totalité, & l'acceptation est nécessaire.

LETRE DE CHANGE SEULE, A JOUR NOMMÉ.

Au vingt Janvier prochain, Monsieur, il vous plaira payer par cette seule Lettre de Change à M  
ou ordre, la somme de douze cents livres, valeur reçue de lui en deniers  
comptans, que vous passerez en compte, suivant l'avis de  
A Monsieur

Monsieur

Négociant, à Paris.

Votre très-humble serviteur,

*Cette Lettre est payable le 30 Janvier 1782. Il y est mis par cette seule Lettre de Change, pour faire voir qu'il n'y en a point de seconde : l'acceptation est nécessaire.*

LETRE DE CHANGE PREMIERE ET SECONDE, A JOUR NOMMÉ.

Au premier Janvier prochain, Monsieur, il vous plaira payer par cette premiere Lettre de Change, n'ayant payé ma seconde, à l'ordre de M  
de lui reçue en marchandises qu'il m'a vendues, laquelle somme vous passerez au compte du  
sieur  
comme par avis de

A Monsieur

Monsieur

Négociant, à Paris.

*Cette Lettre est payable le 11 Janvier 1782, quoiqu'il y soit mis valeur en marchandises, & la seconde doit être composée de même, en y changeant seulement les mots par cette seconde Lettre de Change n'ayant payé ma premiere : l'acceptation est nécessaire. Il y a des personnes qui envoient demander le paiement le 10 ; c'est mal-à-propos, il faut les 10 jours complets de faveur.*

LETTRE DE CHANGE PAYABLE EN FOIRES OU PAIEMENS DE LYON.

*Paris, le 6 Décembre 1781. Pour liv. 1200.*

Au prochain paiement d'Août, Monsieur, il vous plaira payer par cette seule Lettre de Change, à l'ordre de M  
la somme de douze cents livres, valeur reçue en son  
Billet de Change qu'il m'a fait, & que vous passerez à compte, suivant l'avis de

A Monsieur  
Monsieur  
Négociant, à Lyon.

Votre très-humble serviteur,

*Cette Lettre doit être acceptée dans les 6 premiers jours de Septembre  
& à défaut protestée : l'usage est cependant d'attendre le 30 Septembre.*

LETTRE DE CHANGE SANS AUTRE AVIS.

*Lille le 6 Décembre 1781. Pour liv. 1200.*

Au quinze Janvier prochain, Monsieur, il vous plaira payer par cette seule Lettre de Change,  
sans autre avis, à l'ordre de M  
la somme de douze cents livres, valeur en  
moi-même, que vous passerez à compte

A Monsieur  
Monsieur  
Négociant, à Paris.

Votre très-humble serviteur,

*Cette Lettre est payable le 25 Janvier 1782, & l'acceptation  
est nécessaire.*

Négociant, à Paris.

*Cette Lettre est payable le 25 Janvier 1782, & l'acceptation est nécessaire.*

## MODELES DE BILLETS DE CHANGE,

*lesquels ont les mêmes privilèges que les Lettres de Change.*

Dans quatre mois prochains, je payerai à M ou ordre, la somme de douze cents livres, valeur reçue en une Lettre de Change qu'il m'a fournie & tirée sur M Né-  
gociant à & payable le  
mil sept cent quatre-vingt-un, Fait à Paris le dix Décembre

Pour la somme de 1200 liv.

*Ce Billet est payable le 15 Avril 1782. Il faut faire le  
protêt le même jour à défaut de paiement.*

J'ai reçu de M

fournir une Lettre de Change payable dans quatre mois prochains, à lui ou à son ordre, dans la Ville de  
Fait à Paris le dix Décembre mil sept cent quatre-vingt-un.

Pour fournir une Lettre de Change de 1200 liv.

*Ce Billet est payable le 16 Avril  
1782. Il faut faire le protêt le même  
jour à défaut de paiement.*

**MODELES DE BILLETS DE COMMERCE NON RÉPUTÉS DE CHANGE.**

Au vingt Mars prochain, je payerai à M  
ou ordre, la somme de douze  
cents livres, valeur de lui reçue comptant. Fait à Paris le six Déc. mil sept cent quatre-vingt-un.

Pour 1200 liv.

Dans trois mois de ce jour, je payerai à M  
ou ordre, la somme de douze cents livres,  
pour valeur de pareille somme qu'il a ci-devant payée pour moi à M  
& dont il  
m'a remis la quittance. Fait à Paris le vingt Décembre mil sept cent quatre-vingt-un.

Pour 1200 liv.

Dans trois mois, je payerai à M  
ou à son ordre, la somme de douze cents livres,  
pour valeur reçue en un Transport qu'il a ce jourd'hui passé à mon profit pardevant  
& son Confre, Notaires à  
à prendre sur le sieur  
Fait à Paris  
le vingt Décembre mil sept cent quatre-vingt-un.

Pour 1200 liv.

Pour la somme de douze cents livres que nous promettons solidairement payer à M  
ou ordre, dans trois mois de ce jour, valeur reçue comptant dudit. Fait à Paris le six Mars prochain.

Pour 1200 liv.

Pour la somme de douze cents livres que nous promettons solidairement payer à M ou ordre, dans trois mois de ce jour, valeur reçue comptant dudit sieur. A Paris le vingt Décembre mil sept cent quatrevingt-un.

Pour 1200 liv.

*Au moyen de ce mot SOLIDAIREMMENT, chacun des Signans est obligé pour la totalité de la somme; & si ce mot n'y étoit pas, chacun des Signans ne seroit obligé que pour sa quote-part, & non un seul pour le tout.*

Ce Billet pourroit être aussi simplement au Porteur.

Ces quatre BILLETS sont payables le 30 Mars 1782, & à défaut protestés ledit jour.

357

Dans trois mois, je payerai à M valeur reçue en marchandises qu'il m'a ci-devant vendues & livrées. Fait à Paris le vingt Décembre mil sept cent quatre-vingt-un.

Pour 1200 liv.

ou ordre, la somme de douze cents livres,

Ce Billet est payable le 20 Avril 1782, & à défaut protesté ledit jour.



Quelquefois l'on ne stipule point le tems du paiement, & l'on met que l'on payera le contenu au Billet à *volonté*. Ce terme doit s'entendre à la volonté de celui à qui appartient le Billet, & non à la volonté de celui qui doit le payer.

Les Lettres de Change à quelques jours, semaines ou mois de date, commencent à courir pour l'échéance, du jour de la date du Tirage que l'on compte pour le premier; il y a en outre les 10 jours de faveur.

Celles payables dans tout le courant d'un mois énoncé dans la Lettre de Change, ne sont payables que le 10 du mois suivant.

L'on peut faire une Lettre de Change payable à *telle personne*, sans y joindre le mot *ordre*, alors elle n'est payable qu'à cette même personne, & elle n'en peut disposer en faveur de qui que ce soit. Cette façon met celui qui l'a fait dans le droit de la saisir jusqu'au paiement.

Les mots *valeur reçue comptant* ou *valeur reçue* simplement, ont la même signification.

*Observations générales sur la difficulté de fixer le cours du Change.*

La Hollande augmente & diminue journellement d'un huitième de denier de gros par trois livres de France.

L'Angleterre diminue & augmente très-souvent d'un seizième, & même quelquefois d'un huitième de denier sterling pour trois livres de France, prix ordinaire du Change de France.

Hambourg diminue & augmente souvent de cinq sols de France sur cent marcs lubz, prix le plus ordinaire du Change de Hambourg.

Madrid diminue & augmente souvent de six deniers ou d'un sol de France par pistole, plus ou

moins :

Livo

fix den

de six

A l'ég

Naples,

Coppen

dont le

en a plu

suivant

especes.

L'on c

sible, p

& pour

du bénéf

Lorsqu

que ce s

tirer par

duit par

lors le q

que l'on

De mé

(çavoir, co

monnoies

faut multi

de la Place

duit par l

lors le qu

nera pour

tre de Cha

Les pers

la perfeçio

muniquer l

ONFROY,

moins : il en est de même de Cadix & de Seville.  
 Livourne diminue & augmente très-souvent de six deniers ou d'un sol de France pour une piaſtre de six livres, ou 120 ſoldis Florentins.

A l'égard des Places de Veniſe, Gênes, Milan, Naples, Rome, Francfort, Anvers, Liſbonne, Coppenhague, Stockholm, & nombres d'autres, dont le change n'eſt pas arrêté avec la France, il y en a pluſieurs qui augmentent auſſi & diminuent ſuivant l'abondance des Lettres ou la rareté des eſpeces.

L'on doit toujours attendre le plus qu'il eſt poſſible, pour remettre, que le Change ſoit bas, & pour tirer, attendre qu'il ſoit haut, afin d'avoir du bénéfice ſur la traite.

Lorsque l'on veut tirer une ſomme de tel endroit que ce ſoit, il faut multiplier celle que l'on veut tirer par le Change de la Place, & diviſer le produit par le Change de celle ſur qui l'on tire, pour lors le quotient donnera pour répoſe la ſomme que l'on doit recevoir.

De même lorsqu'on veut faire une remiſe & ſçavoir, combien portera la Lettre de Change en monnoies de l'endroit où l'on fait la remiſe, il faut multiplier la ſomme à remettre par le Change de la Place où l'on veut remettre & diviſer le produit par le Change de celle que fait la remiſe, pour lors le quotient de la diviſion & ſubdiviſion donnera pour répoſe la ſomme que doit porter la Lettre de Change de remiſe.

### A V I S.

Les perſonnes qui voudront bien ſ'intéreſſer à la perfection de cet Ouvrage, ſont priées de communiquer leurs idées aux Sieurs COUTURIER & ONFROY, Libraires.

# MONNOIES,

TANT réelles qu'imaginaires, Changes, Ecritures, Usances, Echéances, Jours de grace ou de faveur, Usages pour les payemens des Lettres de Change de toutes les principales Places de l'Europe qui correspondent directement & celles qui correspondent indirectement avec Paris; toutes les Monnoies étrangères évaluées en livres tournois de France (a), d'après les essais & prix fixés par le Tarif du 15 Mai 1773, ordonné par Arrêt du Conseil du Roi, du 15 Septembre 1771; le tout entierement vu & corrigé avec grand soin par M. CLÉMENT, Maître Ecrivain & Arithméticien, Auteur du Tableau Général du Commerce de France, &c.

1. ALICANTE, voyez VALENCE.

2. AMSTERDAM, ROTTERDAM, &c.

Especes d'or.

Val. en arg. d'Hol.

	Florins.	sols.	Pen.
1. le Ruyder. . . . .	14	0	0
2. le Ducat. . . . .	5	5	0

(a) Toutes les réductions des Especes étrangères sont conformes aux prix qu'elles sont reçues & payées aux Hôtels des Monnoies & Bureaux de Change de France, conformément audit Arrêt du Conseil de 1771.

Especes

Espe

3. le
4. le
5. la
6. le
7. le
8. le
9. le
10. la
11. Ce
- Il n'y a
- M
12. la I
- de C
13. le S
- de C
14. le I
15. la R
16. le F
17. le Se
18. le F
- N. B.

Mo

1. le Ru
2. le Du
3. le Du
4. le gro
5. la Rix
6. le Da

*Especies d'argent.*

*Val. en argent d'Hol.*

	Flor.	sols.	Pen.
3. le Ducaton.			
4. le gros Ecu.	3	3	0
5. la Rixdale.	3	0	0
6. le Dalder.	2	10	0
7. le Florin ou Goulde.	1	10	0
8. le demi-Florin.	0	10	0
9. le Scalin ou Sol de Gros.	0	6	0
10. la Piece de.	0	5	8
11. Celle de.	0	2	0
<i>Monnoie de Cuivre.</i>			
Il n'y a que des Pieces de.			
<i>Monnoie de Change.</i>			
12. la Livre de Gros, de 20 Sols de Gros ou . . . . .	6	0	0
13. le Sol de Gros, de 12 den. de Gros. . . . .	0	6	0
14. le Denier de Gros. . . . .	0	0	8
15. la Rixdale. . . . .	0	50	0
16. le Florin. . . . .	0	20	0
17. le Sol commun. . . . .	0	1	0
18. le Florin vaut. . . . .	40	den. de Gros.	
N. B. Les Especies Etrangeres ont cours,			

*Correspondance avec PARIS.*

*Monnoies.*

*Val. en arg. de Fr.*

	liv.	s.	d.
1. le Ruider. . . . .	28	15	0
2. le Ducat. . . . .	10	13	1
3. le Ducaton. . . . .	5	13	11
4. le gros Ecu. . . . .	6	7	7
5. la Rixdale. . . . .	5	6	4
6. le Dalder. . . . .	3	3	9

nges,  
 Jours  
 ur les  
 coutes  
 e qui  
 s qui  
 aris ;  
 aluées  
 'après  
 rif du  
 ét du  
 771 ;  
 avec  
 N T ,  
 Auteur  
 ce de  
 E.  
 &c.  
 d'Hol.  
 Pen.  
 o  
 o  
 angeres  
 ques &  
 aux de  
 rret du  
 Especies

<i>Monnoies.</i>	<i>Val. en arg. de Fr.</i>		
7. le Florin ou Goulde.	2 liv.	2 s.	6 d. $\frac{1}{16}$
8. le demi-Florin. . . . .	1	1	3 $\frac{1}{16}$
9. le Scalin ou Sol de Gros. . . . .	0	12	9 $\frac{1}{16}$
10. la Piece de 5 Sols 8 Penins. . . . .	0	11	3 $\frac{1}{2}$
11. Celle de 2 Sols. . . . .	0	4	3 $\frac{1}{16}$
12. le Sol commun. . . . .	0	2	1 $\frac{1}{16}$
13. la Livre de Gros. . . . .	12	15	2
14. le Sol de Gros. . . . .	0	12	9 $\frac{1}{16}$
15. le Denier de Gros. . . . .	0	1	0 $\frac{91}{120}$
16. le Penin. . . . .	0	0	1 $\frac{571}{960}$

Les Banquiers & les Négocians d'Hollande tiennent leurs écritures en argent de Banque, les Marchands les tiennent en argent courant; mais de quelque maniere qu'on les tienne, on ne passe sur les Livres que des Florins, Sols & demi-Sols, c'est-à-dire 8 Penins.

Le Florin se divise par 20 Sols & le Sol par 16 Penins.

L'Argent de Banque vaut de 4 à 5 pour cent de plus que l'argent courant; cette différence s'appelle *Agio*, elle varie suivant que l'argent de Banque est plus ou moins demandé; l'*Agio* étant à  $4\frac{1}{2}$  pour cent, 100 Florins de Banque en valent  $104\frac{1}{2}$  courans.

#### *De la Banque.*

La Banque d'Amsterdam fut créée le 31 Janvier

160  
men  
en g  
les f  
& d  
tous  
qui  
& q  
est c  
solid  
To  
port  
qui  
4000  
Partie  
est co  
cier a  
ger d  
de fai

#### *La B*

Les Du  
Les Pi  
La Rix  
Le Mar  
On  
les Par  
dre qu  
pour cl  
Cete  
les der  
fermetu  
fermée  
l'Assom  
Jeunes.

1609, en même-temps on ordonna que les paiemens de Lettres de Change & des marchandises en gros ne se feroient qu'en Banque, à moins que les sommes ne fussent au-dessous de 600 Florins, & depuis à 300 Florins; cette Ordonnance obligea tous les Citoyens de porter leur argent à la Banque qui est devenue la Caisse générale de la Nation, & qui, depuis la suspension de celle de Gênes, est considérée comme la plus fameuse & la plus solide de l'Europe.

Tous les paiemens s'y font par un simple transport ou assignation des uns aux autres. Ainsi celui qui est Créancier sur les Livres de la Banque de 4000 Florins, cesse de l'être dès qu'il a assigné sa Partie (en tout ou en partie) à un autre, lequel est couché sur le Livre de la Banque comme Créancier ainsi de suite, les Parties ne font que changer de nom, sans que pour cela il soit nécessaire de faire aucun paiement réel & effectif.

*La Banque reçoit les Especes ci-après; savoir :*

Les Ducatons de . . .	3 Flo.	3 s. pour . . .	3 Flo.	0
Les Pieces de . . .	3 Flo.	9 pour . . .	2 Flo.	17 s.
La Rixdale de . . .	2 Flo.	10 pour . . .	2 Flo.	7½
Le Mar de Piastre d'Espagne.		pour . . .	22 Flo.	0

On ne peut saisir l'argent qui est en Banque, les Particuliers peuvent seuls le retirer ou le vendre quand ils le jugent à propos, moyennant  $\frac{1}{8}$  pour chaque 3 mois pour le Droit de Garde.

Cette Banque se ferme deux fois l'année; savoir: les derniers Jeudi de Janvier & de Juillet, ces fermetures sont de 13 jours chaque; elle est encore fermée aux Fêtes de Pâques, de la Pentecôte, de l'Assomption & de Noël, & lorsqu'il y a des Jeûnes.

### De l'Usance.

L'Usance est comptée à Amsterdam d'un mois tel qu'il est, non de 30 jours de date.

A Rotterdam l'Usance est de 30 jours seulement.

Toutes les Lettres de Change sur Amsterdam ont 6 jours de faveur après l'échéance, les Fêtes & Dimanches compris ; mais aucuns Négocians profitent de ce délai, ils payent à l'échéance.

Le Porteur d'une Lettre peut faire protester le 6<sup>e</sup> jour de grace ; mais il est encore libre de faire protester le 4<sup>e</sup>, sur-tout lorsqu'il part quelque Courier avant le 6<sup>e</sup> jour expiré pour l'endroit d'où la Lettre est remise.

Lorsque l'échéance des Lettres arrive pendant la fermeture de la Banque, dont il a été parlé ci-dessus, le Porteur a toujours le temps de les faire protester le 2<sup>e</sup> ou le 3<sup>e</sup> jour de l'ouverture de la Banque.

Les Lettres à vue doivent être payées à leur présentation, & celles à quelques jours de vue, doivent être payées 24 heures après le jour de l'échéance.

Cependant l'Usance des Lettres sur Amsterdam, varie suivant les Places d'où elles sont tirées.

#### S A V O I R :

De France, Flandres, Brabant, Geneve & Angleterre, d'un mois courant.

D'Italie, d'Espagne & Portugal, deux mois courans.

De Dantzick, quarante jours de date. De Königsberg, quarante-un.

De Francfort, Breslaw, Leipfick, Ausbourg, Vienne, Nuremberg, & autres Villes d'Allemagne, quatorze jours de vue, ou du jour de l'acceptation.

Cour

58

tro

Le

rin va

Le

Le

Le

Le

Les

ordina

seizien

Les

Le vie

vau

le Lou

le Lou

celui d

la Pist

le Car

la Guir

l'Ecu n

l'Ecu d

le Sche

Le P

mais il

que roc

& demi

173 & c

La p

plus lon



*Cours du Change d'Amsterdam, depuis 54 jusqu'à 58 Deniers de Gros de Hollande pour l'Ecu de trois livres.*

Le Change étant à 54, le Florin vaut argent de France. . . . .	2 l. 4 s. 5 d.	$\frac{1}{7}$
Le Change à 55, le Florin. . . . .	2	$3 \frac{7}{11}$
Le Change à 56, le Florin. . . . .	2	$10 \frac{2}{7}$
Le Change à 57, le Florin. . . . .	2	$1 \frac{5}{19}$
Le Change à 58, le Florin. . . . .	2	$1 \frac{16}{29}$

Les variations du Change d'Amsterdam se font ordinairement par demi, quart, huitiemes, & seiziem.


Les Monnoies étrangères y sont reçues.

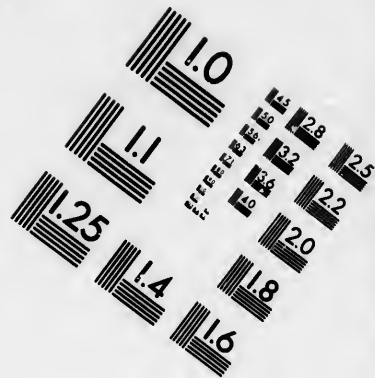
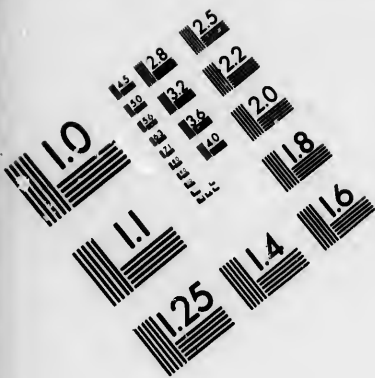
Le vieil Louis d'or de France vaut. . . . .	9 Flor.	2 s.
le Louis d'or neuf. . . . .	11	8
le Louis d'or dit au Soleil. . . . .	11	$1 \frac{1}{2}$
celui dit Mirliton. . . . .	8	13
la Pistole d'Espagne. . . . .	9	1
le Carolin. . . . .	11	9
la Guinée. . . . .	11	10 à 13
l'Ecu neuf de France. . . . .	2	17
l'Ecu d'Angleterre ou Croon. . . . .	2	17
le Schelling. . . . .	11	6

Le Poids d'Amsterdam est égal à celui de Paris; mais il n'en est pas de même de l'Aune, parce que 100 Aunes d'Amsterdam n'en font que 57 & demi, & que 100 Aunes de Paris en font 173 & demi d'Amsterdam.

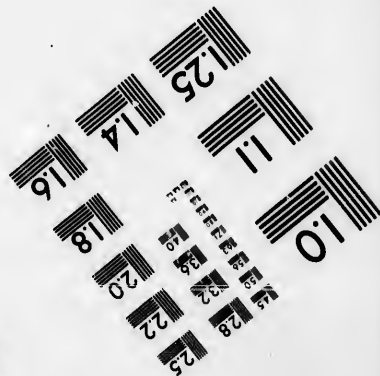



La petitesse du volume ne nous permet pas un plus long détail.







**IMAGE EVALUATION  
TEST TARGET (MT-3)**



**Photographic  
Sciences  
Corporation**

23 WEST MAIN STREET  
WEBSTER, N.Y. 14580  
(716) 872-4503



## 3. ANVERS, BRUXELLES, &amp;c.

*Monnoies.**Val. en arg. du P.*

Le Souverain d'or 1759.	17 Flor. 9 Sols.
le Ducaton. . . . .	15 15
la Rixdale. . . . .	48 Sols ou Patars.
le Florin. . . . .	20 Sols ou Patars.
le Sol ou Patar. . . . .	16 Fénins.
la Livre de Gros. . . . .	20 Sols de Gros.
le Sol de Gros. . . . .	12 Deniers de Gros.
le Denier de Gros. . . . .	demi-Sol commun ou demi-Patar.

100 liv. pesant de Paris en font 105  $\frac{1}{2}$  à Anvers.

100 liv. pesant d'Anvers n'en font que 94  $\frac{3}{4}$  à Paris.

Cet article va , pour la correspondance de la valeur des Monnoies en argent de France avec celui d'Amsterdam, ainsi que pour les jours de grace. Il y a cependant une différence entre les Monnoies , 100 deniers de gros d'Amsterdam, ne valent que 96 deniers de gros d'Anvers, &c.

En Flandres il y a deux sortes d'argent, sçavoir, argent de Change ou de permission, & argent courant.

*Différence.* 100 Florins argent courant en valent 116 deux tiers argent de Change.

## 4. AVIGNON.

On ne s'y sert pas d'autres Monnoies que de celles de France, & on y tient les écritures tout comme à Paris. Il y a cependant à Avignon une ancienne petite Monnoie de cuivre que l'on nomme *Pata* : les 6 *Patars* font le Sol du Comtat Venaissin ; mais il faut 7 de ces *Patars* pour le Sol de France.

5. AUSBOURG ou AUGUSTE.

Monnoies.

Val. en arg. du P.

- 1. la Rixdale ou Richstaler. 90 Creutzers.
- 2. le Florin. . . . . 60 Creutzers.
- 3. le Creutzer. . . . . 4 Fénins ou 8 Hellers.

Correspondance avec PARIS.

Monnoies.

Val. en arg. de Fr.

- |  |                  |                   |
|--|------------------|-------------------|
| 1. La Rixdale de change.                 | 4 liv. 0 s. 0 d. |                   |
| 2. le Florin de change. .                | 2 13 4           |                   |
| 3. le Creutzer. . . . .                  | 0 0 10           | 2 sous 10 deniers |
| 4. le Fénin. . . . .                     | 0 0 2            |                   |
| 5. le Heller. . . . .                    | 0 0 1            |                   |
| 5. 45 Fénins font. . . . .               | 0 10 0           |                   |
| 7. 15 Hellers font. . . . .              | 0 1 8            |                   |
| 8. 22 Creutzers & 2 Fénins font. . . . . | 1 0 0            | 1/2               |
| 9. le Ducat de 4 Florins.                | 10 13 4          |                   |
| 10. la Rixdale courante. .               | 4 17 13          | 4/7               |

On tient à Ausbourg les écritures en Rixdales, Creutzers & Fénins; & en Florins, Creutzers ou Hellers.

L'usage sur Ausbourg est de quinze jours de vue après l'acceptation; mais le paiement ne s'en fait ordinairement que le Mercredi. Il y a quelques personnes qui prétendent que l'usage est de quatorze jours & cinq jours de faveur.

Les Lettres de Change à usage doivent être acceptées à la présentation; mais celles à plusieurs usances & jours de date, peuyent ne s'accepter que 15 jours avant l'échéance.



Celles à vue n'ont que 24 heures au plus après la présentation.

Celles qui étoient le Mercredi, peuvent n'être payées que le Mercredi suivant.

Paris change avec Ausbourg par Amsterdam, ou par Hambourg.

6. BASLE & BERNE en Suisse.

Monnoies.	Valeur en arg. du P.
1. La Rixdale. . . . .	3 Livres.
2. l'Ecu de Change. . . . .	3 Livres.
3. la Livre. . . . .	20 Sols.
4. le Sol. . . . .	12 Deniers.
5. le Florin. . . . .	60 Creutzers.
6. le Creutzer. . . . .	5 Fénins.
7. le Louis d'or vieux de France. . . . .	11 liv. 13 s.
8. la Pistole d'Espagne. . . . .	11 13
9. le Ducat. . . . .	6 9 6 d.
10. la Goulde d'Empire, dont 7 & demi font le Louis. . . . .	1 11 0 $\frac{3}{5}$
11. la Goulde, ou Florin ordinaire. . . . .	60 Creutzers.

Correspondance avec PARIS.

Monnoies.	Val. en arg. de Fr.
1. La Rixdale. . . . .	5 liv. 0 s. 0 d.
2. l'Ecu de Change. . . . .	5 0 0
3. l'Ecu Neuf (a). . . . .	6 0 0

(a) Gros Ecu de France.

4  
5  
6  
7  
8  
  
9  
10.  
11.  
  
12.  
13.  
14.  
15.  
16.  
O  
Deni  
Féni  
Le  
ment  
ne co  
Les  
Lyon  
espèce  
toujou  
Les  
Pari  
  
(b)  
les Ban  
écriture  
payent

## Monnoies.

Val. en arg. de Fr.

4. la Livre.	1 liv. 13 s.	4 d.
5. la Livre nouvelle (b).	1	0
6. le Sol.	0	1
7. le Florin de 16 Creutzers.	0	12
8. le Florin ou Goulde ordinaire.	2	14
9. le Bache.	0	3
10. le Creutzer.	0	0
11. le Louis d'or vieux de France.	19	8
12. la Pistole d'Espagne.	19	8
13. le Ducat.	10	15
14. la Goulde de l'Empire.	2	12
15. le Félin.	0	0
16. 22 Creutzers font.	1	0

On tient à Basse les écritures en Livres, Sols & Deniers, & en Rixdales, Florins, Creutzers & Félin.

Les Lettres de Change sur Basse font ordinairement à tant de jours de vue ou de date. L'on ne connoît pas de jours de faveur.

Les Lettres de Change que l'on prend sur Paris, Lyon, & autres Villes de France, se payent en espèces courantes de France. Cet argent neuf est toujours plus cher que la Monnoie du Pays.

Les Monnoies étrangères y ont cours.

Paris change à droiture avec Basse.

(b) Est celle de France; depuis très-longs temps les Banquiers & les gros Négocians tiennent leurs écritures en Livres, Sols & Deniers de France, & payent en cette Monnoie.

7. BAYONNE. (*Voyez PARIS.*)

## 8. BENGALE. VISAPOUR, &amp;c.

<i>Monnoies.</i>	<i>Val. en arg. du P.</i>
La Roupie. . . . .	16 Athnas.
l'Athnas . . . . .	4 Ligondas.
le Ligondas. . . . .	10 Gandas.
le Gandas. . . . .	4 Cauris.

*Correspondance avec PARIS.*

<i>Monnoies.</i>	<i>Val. en arg. de Fr.</i>
La Roupie. . . . .	2 liv. 8 s. 0 d.
l'Athnas . . . . .	0 3 0
le Ligondas. . . . .	0 0 9
le Gandas. . . . .	0 0 0 $\frac{9}{10}$
le Cauris. . . . .	0 0 0 $\frac{9}{40}$
6 Athnas & 2 Ligondas $\frac{2}{3}$	
font. . . . .	1 0 0

## 9. B E R G A M E.

<i>Monnoies.</i>	<i>Val. en arg. du P.</i>
La Livre. . . . .	20 Sols.
le Sol. . . . .	12 Deniers.
8 Sols courans n'en font que 7 de change.	



*Correspondance avec PARIS.*

*Monnoies.*

*Val. en arg. de Fr.*

Le Ducat ou Ecu. . . . .	4 liv. 4 s. 0 d.
la Livre de Change. . . . .	0 10 6
le Sol de Change. . . . .	0 0 6 $\frac{3}{10}$
la Livre courante. . . . .	0 8 9
le Sol courant. . . . .	0 0 5 $\frac{1}{4}$
40 sols de Change font environ	1 0 0

On tient à Bergame les écritures en Livres, Sols & Deniers.

L'usance sur Bergame est, de Milan & de Venise, de vingt jours de date.

Et de Zurich quinze jours. Après l'acceptation il n'y a aucun jour de grace.

Celles à usance ou à tant de jours de vue, ont 3 jours après l'échéance. Les Lettres à vue à leur présentation.

Et l'on fait le protêt le jour de la présentation, quoique non-acceptées.

Il faut protester le jour de l'échéance à faute de paiement.

Il faut aussi protester à l'instant lorsque l'on refuse d'accepter.

Le protêt doit être fait à la Banque de la Jurisdiction du Commerce.

Les Monnoies étrangères y ont cours.

Paris change avec Bergame par Lyon ou par Livourne.

10. B E R L I N.

*Monnoies.*

*Val. en arg. du P.*

Le Frédéric d'or . . . . .	5 Rixdales.
la Rixdale. . . . .	24 Bons-gros.
le Bon-Gros. . . . .	12 Fénins.

## Correspondance avec PARIS.

Monnoies.

Val. en arg. de Fr.

Le Frédéric d'or (a) . . . . .	20 liv.	0 s.	0 d.
le Ducat d'Empire & de Hollande. . . . .	11	0	0
le Ducat de 4 Florins. . . . .	10	8	0
le Louis d'or vieil de France. . . . .	20	0	0
le Carls d'or de Brunswick. . . . .	20	0	0
la Rixdale nouvelle à la Croix. . . . .	4	17	6
le Florin de Brandebourg. . . . .	2	12	0
la Rixdale ordinaire. . . . .	4	0	0
le Bon-Gros. . . . .	0	3	4
la Piece de 4 Gros. . . . .	0	13	4
le Fénin. . . . .	0	0	3 $\frac{1}{3}$
6 Bons-Gros font . . . . .	1	0	0

On tient à Berlin les écritures en Rixdales, Bons-Gros & Fénins.

L'usage des Lettres sur Berlin est de quatorze jours de vue & trois jours de grâce ensuite, les Fêtes comprises ; mais il faut les protester le troisieme jour si elles ne sont pas acquitées.

Paris change avec Berlin, par Hambourg & Amsterdam.

11. BERNE. (*Voyez Baste.*)

12. BOLOGNE, (*en Italie.*)

(a) On en distingue aujourd'hui de deux titres ; ceux frappés en 1752, sont au titre de 21 Karats  $\frac{24}{32}$  ; & ceux frappés en 1756, ne sont qu'à celui de 15 Karats  $\frac{16}{32}$ . Cette différence a occasionné un Arrêt de la Cour des Monnoies de Paris du 28 Avril 1759, qui décrie de tous cours & mises lesdites Especes nommées Frédéric.

*Monnoies d'or.*

*Val. en arg. du P.*

La Pistole d'Espagne de Cadix.	32 Jules.
la Pistole effective d'Italie.	20 Jules.
le Sequin de Venise.	19 Jules.
le Ducat ou Hongre.	18 Jules.
<i>Monnoies d'argent.</i>	
le Ducaton ou Ecu d'argent du Pape.	10 Jules.
la Piastre d'Espagne.	7 Jules $\frac{1}{4}$ .
la Livre 20 Sols ou Bayoques.	2 Jules.
le Jule 10 Sols ou Bayoques.	1 Jules.
le Sol.	1 Bayoque.
la Bayoque.	6 Quatrans.

*Correspondance avec PARIS.*

*Monnoies.*

*Val. en arg. de Fr.*

L'Ecu de 10 Jules du Pape.	5 liv. 4 s. 0 d.
L'Ecu de 85 Sols Bolonnois.	4 8 4
le Sequin de Rome en Banque.	10 12 0
Philippes.	5 8 8
Pistoles d'Espagne en Banque.	18 11 0
Louis d'or vieux de France en Banque.	18 11 0
Pistole d'Italie en Banque.	18 0 0
Sequin de Venise en Banque.	10 17 3
Sequin de Florence à la Fleur de Lys en Banque.	10 16 3
Ecu d'or de Rome ou Corsini en Banque.	8 15 0
Ducat ou Hongre en Banque.	10 6 8
Le Sol ou Bayoque.	0 1 0 $\frac{36}{50}$
Le Jule.	0 10 7 $\frac{1}{3}$

N. B. La Monnoie du Pape est reçue à Bo-

logne, & celle de Bologne ne l'est pas à Rome.

Toutes sortes d'Espèces étrangères ont cours à Bologne.

On tient à Bologne les écritures en Livres, Sols & Deniers, comme en France.

L'usage sur Bologne est de huit jours de vue après l'acceptation, non compris celui de l'acceptation, ni celui de l'échéance. Il faut faire protester, à défaut de paiement le même jour ou le premier jour ouvrier suivant, s'il arrive que le jour du paiement soit une Fête; il n'y a pas de jours de faveur. Toutes les Lettres sur Bologne se payent en argent de Banque, à moins qu'elles ne soient exprimées autrement.

Paris change avec Bologne. Il n'y a aucun jour de grace.

Le négoce y déroge à la noblesse.

13. BOURDEAUX, (*Voyez Paris.*)

14. BRESLAW.

<i>Monnoies.</i>	<i>Val. en arg. du P.</i>
La Pistole d'Espagne. . . . .	7 Florins $\frac{1}{3}$ .
le Ducat d'Allemagne. . . . .	4 Florins courans.
l'Ecu blanc . . . . .	1 Florin $\frac{1}{2}$ courant.
la Rixdale ou Thaler. . . . .	30 Silvers-Gros.
le Florin. . . . .	20 Silvers-Gros.
le Silvers-Gros. . . . .	3 Greutzers.
le Creutzer. . . . .	4 Fénins.



La  
le I  
l'Ec  
la R  
le F  
le S  
le C  
le F  
22 C  
O  
Silve  
& P  
L'  
14 j  
Le  
grace  
n'ont  
sentat  
Par  
Hamb



## Correspondance avec PARIS.

Monnoies.

Val. en arg. de Fr.

La Pistole d'Espagne. . . . .	19 liv. 11 s. 6 d.
le Ducat d'Allemagne. . . . .	10 13 1
l'Écu blanc . . . . .	4 0 0 0
la Rixdale. . . . .	4 0 0 0
le Florin. . . . .	2 13 4
le Silver-Gros. . . . .	0 2 8
le Creutzer. . . . .	0 0 10
le Fénin. . . . .	0 0 2
22 Creutzers & 6 Fénins font	1 0 0

On tient à Breslaw les écritures en Rixdales, Silvers-Gros & Fénins ; ou en Florins, Creutzers & Pénins ou Fénins.

L'usage des Lettres sur Breslaw est de 7 & de 14 jours après l'acceptation.

Les Lettres tirées à usage ont six jours de grace. Celles payables à vue ou à cours jours, n'ont que 24 heures après leur échéance, ou présentation.

Paris change avec Breslaw par Amsterdam, par Hambourg, ou par Berlin.



15. BRUXELLES, Voyez ANVERS.

16. CADIX.

**MONNOIES**  
**D'OR.**

	Valeur en arg. du Pays.			
	Plattes.		Veillon.	
	Réaux	Mar.	Réaux	Mar.
1. Quadruple. . . . .	160	0	301	6
2. Double Pistole. . . . .	80	0	150	20
3. Pistole. . . . .	40	0	75	10
4. Demi-Pistole. . . . .	20	0	37	22
<i>Monnoies d'argent.</i>				
5. Piastre forte, ou effective. . . . .	10	$\frac{5}{8}$	20	0
6. La Demi. . . . .	5	$\frac{16}{8}$	10	0
7. Le Quart. . . . .	2	$\frac{21}{8}$	5	0
8. Le Huitieme. . . . .	1	$\frac{32}{8}$	2	$\frac{1}{2}$
<i>Monnoies Idéales.</i>				
9. La Pistole de Change. . . . .	32	0	60	8
10. La Piastre courante. . . . .	8	0	15	2
11. Le Ducat de Change. . . . .	11	1	20	26
12. Dito pour marchandises. . . . .	11	0	20	24
13. Le Réal de seize Quartos. . . . .	0	34	1	30
14. Le Quarto. . . . .	0	$1\frac{1}{8}$	0	4
15. Le Maravedis. . . . .	0	1	0	$1\frac{15}{17}$

N. B. Il n'y a présentement à Cadix d'autres Monnoies pour les paiemens que celles ci-dessus.

Cadix donne à Paris, toujours une Piastre de Change, pour recevoir environ 77 Sols tournois ; & Paris donne à Cadix, environ 15 Livres tournois, pour recevoir toujours une Pistole de Change.

*Correspondance avec PARIS.*

*Monnoies.*

*Val. en arg. de Fr.*

*Especes d'or.*

1. Quadruple. . . . .	781.	6f.	od.
2. Double Pistole. . . . .	39	3	0
3. Pistole effective. . . . .	19	11	6
4. Demi-Pistole. . . . .	9	15	9

*Especes d'argent.*

5. Piastra effective. . . . .	5	4	0
6. La Demi-Piastra. . . . .	2	12	0
7. Le Quart de Piastra. . . . .	1	6	0
8. Le Huitieme de Piastra. . . . .	0	13	0

*Autres Especes qui ont cours à Madrid.*

9. La Piccette de 4 Réaux de Veillon. . . . .	1	0	9
10. La Demie de 2 idem. . . . .	0	10	4
11. Celle de . . . 1 idem. . . . .	0	5	2

*Especes de cuivre.*

12. Les Pieces de 2 Quartos. . . . .	0	0	7
13. Celles d'un Quartos. . . . .	0	0	3
14. Celles nommées Ochavos . . . . .	0	0	1
15. Le Maravedis. . . . .	0	0	0

*Monnoies de Change de Cadix, Madrid, Bilbao, &c.*

16. La Pistole de Change. . . . .	15	4	0
17. La Piastra courante. . . . .	3	16	0
18. Le Ducat de Change. . . . .	5	4	9

4  
 16  
 10  
 19  
 20  
 39  
 40  
 17

u Pays.  
 illon.  
 Mar.  
 6  
 20  
 10  
 22  
 0  
 0  
 0  
 1/2  
 8  
 2  
 26  
 24  
 30  
 4  
 15  
 1/17  
 autres  
 effus.

19. Dito pour marchandises.	5 l.	4 s.	6 d.	
20. Le Réal de Platte.	0	9	6	
21. Dito de Veillon.	0	5	0	$\frac{3}{16}$
22. Le Quarto de Platte.	0	0	7	$\frac{1}{8}$
23. Le Maravedis de Platte.	0	0	3	$\frac{6}{17}$

N. B. 17 Réaux de Platte font 32 Réaux de Veillon, ou 100 Réaux de Platte font 188 Réaux  $\frac{4}{17}$  de Veillon.

Et 272 Maravedis de Platte font 512 Maravedis de Veillon.

On entend par le mot de Platte, Monnoies d'argent ; & par le mot de Veillon, Monnoies de Billon ou de cuivre.

On tient les écritures à Madrid, Cadix, Bilbao, &c. en Réaux & Maravedis de nouvelle Platte ; le Réal se divise en 34 Maravedis, ou en 16 Quartos.

L'usance de l'Etranger sur Cadix est de soixante jours de date après lesquels il y a six jours de grace. Il faut faire protester le sixieme jour. Aujourd'hui il est d'usage & il est même réglé que l'on accorde à Madrid quatorze jours après l'échéance pour les Lettres tirées de France, de Gènes, d'Angleterre & de Hollande, il faut faire protester le quatorzieme jour ; il y a 8 jours pour les Lettres qui viennent de Portugal & de l'intérieur du Royaume d'Espagne, à l'exception de celles de Bilbao pour lesquelles on donne dix-neuf jours après l'échéance. Les quatorze jours de grace à Madrid, sont en faveur de l'acceptation : les Lettres dont le refus d'accepter est constaté par un protêt n'ont point de jour de grace.

Celles tirées de Rome sur Madrid n'ont aucun jour de grace.

Les Lettres que l'on a refusé d'accepter doivent être protestées le jour même de l'échéance.

Les I  
présenta  
Il n'y  
point de  
La No  
merce.

Le Duca  
la Rixdal  
le Florin  
le Florin  
l'Albus.  
le Sol.  
le Creutz  
le Heller

Le Ducat.  
la Rixdale  
le Florin  
le Florin  
l'Albus.  
le Creutzer  
le Heller  
le Denier.  
On tient  
en Florins  
L'usance  
celui de l'



pour les Lettres tirées à usance, non compris les Fêtes & Dimanches ; mais celles payables à vue, à plusieurs jours de vue, & à cours jours, doivent être payées 24 heures après l'acceptation.

## 18. CONSTANTINO P L E.

<i>Monnoies.</i>	<i>Val. en arg. du P.</i>
1. Le Sequin de Venise. . . . .	465 Aspres.
2. Le Sequin Hongre. . . . .	438
3. Le Sequin fondonclis. . . . .	440
4. Le Sequin Zenzestis de Constantinople. . . . .	420
5. — Celui du Caire. . . . .	330
6. Le Sequin Tourrallis de Constantinople. . . . .	390
7. — Celui du Caire. . . . .	315
8. Le Sequin de Tunis, Tripoli, Alger & Barbarie. . . . .	390
9. Le Sultanin ou Serifi. . . . .	390
10. La Piastre de Change. . . . .	120
11. Le Lion . . . . .	120
12. La Piastre de Réaux. . . . .	120
13. Le Caragrouch. . . . .	120
14. L'Asselani. . . . .	115
15. Le Tourq. . . . .	38
16. L'Isolotte <i>vieille</i> . . . . .	77
17. L'Isolotte <i>neuve</i> . . . . .	75
18. L'Abra. . . . .	29
19. Le Parat. . . . .	3
20. Le Médin. . . . .	2



1. Le S
  2. Le S
  3. Le S
  4. Le S
  5. — C
  6. Le S
  7. — C
  8. Le S
  9. Le S
  10. La P
  11. Le L
  12. La P
  13. Le C
  14. L'Ass
  15. Le T
  16. L'Isso
  17. L'Isol
  18. L'Ab
  19. Le Pa
  20. Le M
  21. L'Asp
- Quarante

Chaque  
tures selon  
ordinaire c  
Aspres, ou  
La Monn  
vaut à notr

## Correspondance avec PARIS.

<i>Monnoies.</i>	<i>Val. en arg. de Fr.</i>		
1. Le Sequin de Venise. . .	11 l.	12 s.	6 d.
2. Le Sequin Hongre. . .	10	19	0
3. Le Sequin Fondonclis. . .	11		
4. Le Sequin Zenzestis de Constantinople. . .	10	10	0
5. — Celui du Caire. . .	8	5	0
6. Le Sequin Tourralis de Constantinople. . .	9	15	0
7. — Celui du Caire. . .	7	17	6
8. Le Sequin de Tunis, Tripoli, Alger & Barbarie. . .	9	15	0
9. Le Sultanin, ou Serisi. . .	9	15	0
10. La Piastre de Change. . .	3	0	0
11. Le Lion. . .	3	0	0
12. La Piastre de Réaux. . .	3	0	0
13. Le Caragrouch. . .	3	0	0
14. L'Asselani. . .	2	17	6
15. Le Tourq. . .	0	19	0
16. L'Issolotte <i>vieille</i> . . .	1	18	6
17. L'Issolotte <i>neuve</i> . . .	1	17	6
18. L'Abra. . .	0	14	6
19. Le Parat. . .	0	1	6
20. Le Medin. . .	0	1	6
21. L'Aspre. . .	0	0	6
Quarante Aspres font. . .	1	0	0

Chaque Nation tient à Constantinople les écritures selon les usages de son Pays. Mais il est assez ordinaire qu'on les tienne aussi en Piastrès & en Aspres, ou en Piastrès, Parats & Aspres, &c.

La Monnoie de Change est la Piastre qui équivaloit à notre écu de Change de trois livres.



## 19. C O P P E N H A G U E .

*Monnoies.**Val. en arg. du P.**Especies d'or.*

- |                      |    |       |      |
|----------------------|----|-------|------|
| 1. Ducat. . . . de . | 14 | Marc  | Dan. |
| 2. Autre. . . . de . | 11 | Dito. |      |

*Especies d'argent.*

- |   |    |             |
|---|----|-------------|
| 3. Couronné . . . de .                                | 68 | Schellings. |
| 4. Demi Couronne. de .                                | 34 |             |
| 5. Pieces. . . . de .                                 | 24 |             |
| 6. Autre. . . . de .                                  | 10 |             |
| 7. Autre. . . . de .                                  | 8  |             |
| 8. Autre. . . . de .                                  | 4  |             |
| 9. Autre. . . . de .                                  | 2  |             |
| 10. Les Liards de cuivre dont<br>les deux font. . . . | 1  |             |

*Monnoies de Change.*

- |                             |               |            |          |
|-----------------------------|---------------|------------|----------|
| 11. La Rixdale. . . . .     | 6             | Marc       | Dan.     |
| 12. Le Marc Danois. . . .   | 16            | Schel.     | idem.    |
| 13. Le Schelling Danois. .  | 2             | Liards     | de cuiv. |
| 14. Le Liard de cuivre. . . | $\frac{1}{2}$ | Schelling. |          |

*Correspondance avec PARIS.**Monnoies.**Val. en arg. de Fr.**Especies d'or.*

- |                            |       |      |      |
|----------------------------|-------|------|------|
| 1. Ducat de 14 M. . . . .  | 11 l. | 1 s. | 8 d. |
| 2. Autre de 11 id. . . . . | 8     | 14   | 2    |

*Especies d'argent.*

- |                                   |   |    |    |
|-----------------------------------|---|----|----|
| 3. La Couronne. . . . .           | 3 | 7  | 3  |
| 4. La $\frac{1}{2}$ Dito. . . . . | 1 | 13 | 7  |
| 5. La Piece de 24. . . . .        | 1 | 3  | 9  |
| 6. Celle de 10. . . . .           | 0 | 9  | 10 |

7. C  
8. C  
9. C  
10. I  
M  
11. L  
12. I  
13. L  
On  
manie  
2°. en  
La H  
le Mar  
ling 2  
On  
valent  
Les  
tain, j  
se paye  
Paris  
2  
Le Duc  
le Duca  
l'Ecu d'  
le Tallan  
l'Ort.  
le Daeld  
le Ducat  
le Tallan

7. Celle de	8.	0	7	11	1 2 3 4 5 17 16
8. Celle de	4.	0	3	11	
9. Celle de	2.	0	1	11	
10. Liard de cuivre.		0	0	5	
<i>Monnoies imaginaires.</i>					
11. La Rixdale de Change.		4	15	0	
12. Le Marc Danois.		0	15	10	
13. Le Schelling Danois.		0	0	11	8

On tient les écritures à Coppenhague de deux manieres ; 1°. en Rixdales , Marcs & Schellings ; 2°. en Rixdales de Schellings.

La Rixdale imaginaire est comptée pour 6 Marcs, le Marc pour 16 Schellings Danois , chaque Schelling 2 liards de cuivre.

On compte aussi par Marcs & Sols Lubs qui valent le double des Marcs & Schellings Danois.

Les Lettres tirées sur Coppenhague à jour certain, jouissent de 8 jours de grace, & celles à vue se payent à la présentation.

Paris change avec Coppenhague par Hambourg.

20. CRACOVIE, DANTZICK,  
& KÆNIGSBERG.

*Monnoies.* *Val. en arg. du P.*

Le Ducat d'or. . . . .	9 Florins de 30 Gros.
le Ducat de Dantzick . . . . .	6 Flo. de 30 Gros.
l'Ecu d'argent. . . . .	6 Flo. de 30 Gros.
le Tallard. . . . .	6 Flo. de 30 Gros.
l'Ort. . . . .	6 Flo. de 30 Gros.
le Daelder de Kœnigsberg. . . . .	3 Flo. de 20 Gros.
le Ducat de Kœnigsberg. . . . .	3 Flo. de 12 Gros.
le Tallard de Pologne. . . . .	3 Flo. de 12 Gros.

le Tallard de Dantzick. . . . .	2 Flo. de 30 Gros.
le Storax de Pologne. . . . .	10 Gros.
le Sol. . . . .	18 Den. du pays.
la Rixdale. . . . .	90 Gros Polonois. ou 3 Florins.
le Florin. . . . .	30 Gros Polonois.
le Gros Polonois. . . . .	18 Fénins.

*Correspondance avec PARIS.*

*Monnoies. Val. en arg. de Fr.*

Le Ducat d'or. . . . .	12 l.	12 s.	0 d.
le Ducat de Dantzick. . . . .	8	8	0
le Daelder de Kœnigsberg. . . . .	2	16	0
le Ducat de Kœnigsberg. . . . .	1	13	7 1/5
la Rixdale . . . . .	4	4	0
le Florin. . . . .	1	8	0
le Gros Polonois. . . . .	0	0	11 1/5
le Fénin. . . . .	0	0	0 28/45
21 Gros Polonois & 6 Fénins			

font environ. . . . . 1 0 0

On tient à Dantzick & à Kœnigsberg, les écritures en Rixdales, Gros & Pfenins, ou en Florins, Gros & Pfenins ou Fénins.

L'usance sur Dantzick, &c. est de 14 jours après l'acceptation.

Si celles sur Dantzick sont à une ou plusieurs usances, elles ont 10 jours de grace ; mais si le dixieme jour se rencoître une Fête ou un Dimanche, elles doivent être payées la veille. Celles au-dessous de quaranté jours, n'ont que trois jours de grace. Celles à vue n'ont que vingt-quatre heures après la présentation.

Suivant un autre article de la même Ordonnance de 1701, l'échéance des Lettres à usance sur Dantzick est fixée à quinze jours après l'acceptation en y comprenant les Dimanches & les Fêtes,

mais  
payab  
qui p  
menc  
date  
comp  
il y a  
Cel  
grace  
Par  
les op  
Dantz

Le Sequ  
l'Ecu d  
le Ducat  
la Piastr  
la Livre  
le Sol.

Le Sequ  
l'Ecu d  
le Ducat  
la Piastr  
la Livre.  
le Sol.

mais non le jour de l'acceptation. Les Lettres payables à jour préfix, sont réputées échues le jour qui précède l'échéance, & les jours de faveur commencent ce jour-là. Si elles sont payables le jour de la date ou après la date, le temps de l'échéance est compté du jour d'après la date. A Königsberg, il y a six jours de grâce.

Celles sur Königsberg n'ont que six jours de grâce après leur échéance.

Paris se sert d'Amsterdam & d'Hambourg pour les opérations de Banque qu'il a à faire avec Dantzick & Königsberg.

21. DANTZICK. *Voyez* CRACOVIE.

22. DRESDE. *Voyez* LEIPSICK.

23. F L O R E N C E.

*Monnoies.* *Val. en arg. du P.*

Le Sequin d'or de Florence.	13 l.	6 s.	8 d.
l'Ecu d'or.	7	10	0
le Ducat.	7	0	0
la Piaſtre	5	15	0
la Livre.	0	20	0
le Sol.	0	0	12

*Correspondance avec PARIS.*

*Monnoies.* *Val. en arg. de Fr.*

Le Sequin d'or.	11 l.	2 s.	7 d.	7/23
l'Ecu d'or.	6	0	0	
le Ducat.	5	16	10	10/23
la Piaſtre.	4	16	0	
la Livre.	0	16	5	3/23
le Sol.	0	0	10	2/335

N. B. Il n'y a point de Monnoie longue à Florence, & pas d'autres Monnoies que celles de Livourne.

On tient les écritures à Florence, en Ducato, qui se divise par 20 Sols, & le Sol en 12 deniers, & vaut 7 livres de Florence.

Les Lettres de Change tirées de Venise & de Rome sur Florence s'acceptent le Samedi de chaque semaine, & se payent deux semaines après ce Samedi, en sorte que l'usage est de quinze jours y compris celui de l'acceptation.

Celles tirées de Bologne s'acceptent le Samedi, & se payent le Samedi suivant, ainsi l'usage est de 8 jours, y compris celui de l'acceptation. Le surplus des usages est de même qu'à Livourne.

On ne connoît pas dans cette Ville les jours de faveur. Le commerce n'y fait point déroger la Noblesse, ayant des privileges particuliers. Une grande partie de la Noblesse fait le commerce.

Paris change avec Florence par Livourne.

#### 24. FRANCFORT sur le Mein.

<i>Monnoies.</i>	<i>Val. en arg. du P.</i>
La Rixdale. . . . .	90 Creutzers.
le Florin. . . . .	60 Creutzers.
le Barz. . . . .	4 Creutzers.
le Creutzer. . . . .	4 Fénins.



La R  
le Fl  
le Ba  
le Cr  
le Fé  
24 C  
On  
Creut  
Creut  
L'u  
du jo  
L'a  
Foires  
premi  
9 heur  
passé c  
non-ac  
L'on  
l'expira  
de l'ac  
avec le  
personn  
la Lotte  
mains l  
s'offrir  
tirée av  
lui est p  
Toute  
payées e  
soit con  
toujours  
Les L

## Correspondance avec PARIS.

Monnoies d'or.

Val. en arg. de Fr.

La Rixdale. . . . .	3 liv. 15	0 d.
le Florin. . . . .	2	10 0
le Batz. . . . .	0	3 4
le Creutzer. . . . .	0	0 10
le Fénin. . . . .	0	0 2 $\frac{1}{2}$
24 Creutzers font. . . . .	1	0 0

On tient à Francfort les écritures en Rixdales, Creutzers & Fénins, & en Florins ou Gouldes, Creutzers & Fénins.

L'usage sur Francfort est de 14 jours de vue du jour de l'acceptation.

L'acceptation des Lettres de Change dans les Foires de Francfort, commence le Lundi de la première Semaine, & continue jusqu'au Mardi 9 heures du matin de la seconde Semaine, & passé ce temps il faut faire protester les Lettres non-acceptées.

L'on peut même faire protester une Lettre avant l'expiration, si celui sur qui elle est tirée fait refus de l'accepter, & ensuite renvoyer ladite Lettre avec le protêt; mais s'il se présente une tierce personne qui, pour l'honneur du Tireur, acceptât la Lettre, le protêt lui doit être remis entre les mains lorsqu'il l'acceptera. Et si le Débiteur venoit s'offrir d'accepter & de payer la Lettre sur lui tirée avant qu'elle fût renvoyée avec le protêt, il lui est permis de le faire en payant les frais.

Toutes les Lettres de Change y doivent être payées en argent de Change, à moins qu'il n'en soit convenu autrement. L'argent de Change est toujours plus cher que l'argent monnoyé.

Les Lettres de Change payables hors des Foires,

ont 4 jours de faveur après leur échéance, non compris les Fêtes & Dimanches. Elles doivent être protestées le quatrième jour : celles à un, deux, trois jours de vue, n'ont que 24 heures.

Paris change à droiture avec Francfort.

## 25. GENÈS.

<i>Monnoies.</i>	<i>Vul. en arg. du P.</i>		
<i>Especies d'or.</i>	<i>Mon. hors Banco.</i>		
1. La Lisbonnine & $\frac{1}{3}$ . . .	50 l.	16 s.	0 d.
2. La même. Tolérée. . . .	50	8	0
3. <i>Id.</i> simple de juste poids. . .	38	0	0
4. <i>Id.</i> Tolérée. . . . .	37	12	0
5. Les Pistoles de Gènes & d'Espagne. . . . .	23	12	0
6. Le Sequin de Venise. . . . .	13	16	0
7. <i>Id.</i> de Gènes & de Florence. . . . .	13	10	0
8. <i>Id.</i> de Rome. . . . .	13	3	0
<i>Especies d'argent.</i>			
9. Ecu de juste poids. . . . .	9	10	0
10. <i>Id.</i> Leger. . . . .	9	0	0
11. Piastre d'Espagne. . . . .	6	10	0
12. Ecu de St. Jean-Baptiste. . . . .	5	0	0
13. Mandonnine double. . . . .	2	0	0
14. <i>Id.</i> simple. . . . .	1	0	0
15. Giorgino de Gènes. . . . .	1	6	0
16. La Livre hors Banco. . . . .	1	20	0
17. Le Sol <i>id.</i> . . . . .	0	0	12
18. La Parpayole . . . . .	0	2	0
19. La Dote Genoife. . . . .	0	0	8

20.  
21.  
22.  
23.  
24.  
25.

N.  
gent  
Marc  
Livre  
niers  
Sui  
d'ord  
de 12  
11 D

1. La  
2. La  
3. La  
4. Di  
5. La

6. Le  
7. Le

8. Cel



*Monnoies de Change.*

*Mon. de Banco.*

20. Ecu de Marc d'or. . . . .	9 liv. 6 s.	0 d.
21. Croisat. . . . .	7	12 0
22. Piafre. . . . .	5	0 0
23. Ecu d'argent. . . . .	4	0 0
24. Livre de Banco. . . . .	0	20 0
25. Sol ou Solidino Banco. . . . .	0	0 12

N. B. Toutes les Espèces étrangères d'or & d'argent, ne sont considérées à Gènes que comme Marchandises; elles se vendent au poids, appellé Livre, composées de 12 Onces, l'Ounce de 24 Deniers, le Denier de 24 Grains.

Suivant les comparaisons faites avec les Espèces d'or de France, anciennes & nouvelles, 100 Livres de 12 Onces de Gènes, font 130 Marcs 2 Onces 11 Deniers 14 Grains  $\frac{1}{4}$  de France.

*Correspondance avec PARIS.*

*Monnoies.*

*Val. en arg. de Fr.*

*Especes d'or.*

1. La Lisbonnine & $\frac{1}{3}$ . . . . .	40 l.	12 s.	9 d.
2. La même Tolérée. . . . .	40	6	5
3. La Simple de juste poids. . . . .	30	8	0
4. Dite Tolérée. . . . .	30	1	7 $\frac{1}{3}$
5. La Pistole de Gènes & d'Espagne. . . . .	18	17	7 $\frac{1}{5}$
6. Le Sequin de Venise. . . . .	11	0	9 $\frac{1}{5}$
7. Le Sequin de Gènes & de Florence. . . . .	10	16	0
8. Celui de Rome. . . . .	10	10	4 $\frac{4}{5}$

*Especies d'argent.*

9. L'Ecu de juste poids.	71.	12 f.	0 d.
10. Dit Leger.	7	4	0
11. Piastre d'Espagne.	5	4	0
12. Ecu de S. Jean-Baptiste.	4	0	0
13. Mandonnine Double.	1	12	0
14. Ditte Simple.	0	16	0
15. Georgino de Gènes.	1	0	9 $\frac{3}{5}$
16. La Livre hors Banco.	0	16	0
17. Le Sol <i>id.</i>	0	0	9 $\frac{3}{5}$
18. La Parpayole.	0	1	7 $\frac{1}{5}$
19. La Dotte Genoife.	0	0	6 $\frac{2}{5}$

*Monnoies de Change.*

20. Ecu de Marc d'Or.	8	12	0
21. Croisat.	7	0	2 $\frac{2}{5}$
22. Piastre.	4	12	0
23. Ecu d'argent	3	13	7 $\frac{1}{5}$
24. Livre de Banque.	0	18	47 $\frac{3}{10}$
25. Sol Banco.	0	0	10 $\frac{4}{5}$

Depuis la suspension de la fameuse Banque de St. George, les Banquiers & autres Négocians tiennent leurs écritures en Monnoies hors de Banque, c'est-à-dire, en Livres, Sols & Deniers, qu'ils somment par 20 & par 12.

Quoique les Lettres de Change soient stipulées en argent de Banque; ainsi que les paiemens des droits de la Douane & des Gabelles, elles sont toujours payées en Monnoies hors Banco, c'est-à-dire, qu'on paye 115 Livres hors de Banque pour 100 Livres de Banque.

L'usance sur Gènes est de trois mois, y compris la date, pour Londres.

Amsterdam & Hambourg deux mois.

Lisbonne, Cadix & Madrid 60 jours.

D  
D  
D  
Le  
sans  
faire  
dinai  
paiem  
l'éché  
Pa

*Es*  
Pistole  
Autres  
175  
*Espec*  
Bajoire  
Ecus P  
Quart  
Pieces  
Autres  
6 D  
*Monn*  
Livre c  
Sol cou  
Florin-1  
Le Sol-

De Rome & Venise 15 jours de vue.  
 De Florence, Livourne & Milan, 8 jours de vue.  
 De Naples, 22 jours de vue.

Le Porteur a 30 jours pour faire ses diligences, sans être responsable d'aucun événement. Il peut faire protester le premier jour de la demande. Ordinairement l'on ne fait protester, pour défaut de paiement, que dans la Semaine qui suit celle de l'échéance.

Paris change à droiture avec Gènes.

26. GENEVE.

Monnoies.

Val. en arg. du P.

	Arg. cour.	Monnoies.
<i>Especies d'or.</i>		
Pistoles Anciennes.	11 l. 10 s. 0	Fl. 40 l. 9 s. 0
Autres de 1752, 1753 & 1754.	10 0 0	35 0 0
<i>Especies d'argent.</i>		
Bajoires.	3 15 0	13 1 6
Ecus Patagons.	3 0 0	10 6 0
Quart d'Ecu.	0 15 0	2 7 6
Pieces de 21 Sols.	0 10 0	1 9 0
Autres de 10 Sols 6 Deniers.	0 5 0	0 10 6
<i>Monnoies idéales</i>		
Livre courante.	0 20 0	3 6 0
Sol courant.	0 0 12	0 2 $\frac{1}{10}$
Florin-Monnoie.	0 5 8 $\frac{4}{7}$	0 12 0
Le Sol-Monnoie.	0 0 5 $\frac{2}{7}$	0 0 12



## Correspondance avec PARIS.

<i>Monnoies.</i>	<i>Val. en arg. de Fr.</i>			
<i>Especes d'or.</i>				
Pistoles anciennes. . . . .	18 l.	18 s.	4 d.	$\frac{1}{5}$
Dites de 1752, 1753 & 1754.	16	9	0	
<i>Especes d'argent.</i>				
Bajoues. . . . .	6	3	4	$\frac{1}{2}$
Ecus Paragon. . . . .	4	18	8	$\frac{2}{2}$
Quart d'Ecu. . . . .	1	4	8	$\frac{1}{5}$
Pieces de 21 Sols. . . . .	0	16	5	$\frac{10}{4}$
Autres de 10 Sols & Den.	0	8	2	$\frac{10}{7}$
<i>Monnoies imaginaires.</i>				
Livre courante . . . . .	1	12	10	$\frac{4}{5}$
Sol courant. . . . .	0	1	7	$\frac{10}{7}$
Florins-Monnoies. . . . .	0	9	4	$\frac{10}{5}$
Sol-Monnoie. . . . .	0	0	9	$\frac{2}{5}$

Les Monnoies étrangères varient suivant qu'elles sont recherchées.

On tient à Geneve les écritures en Livres, Sols & Deniers.

L'usage sur Geneve est de 30 jours, compris la date.

Toutes les Lettres sur Geneve doivent être payées en argent courant, à moins qu'il n'en soit convenu autrement.

On a cinq jours de faveur après l'échéance des Lettres de Change, non compris le Dimanche.

Paris change à droiture avec Geneve.

## 27. HAMBOURG.

Monnoies.

Val. en arg. du P.

le Ducat d'or. . . . .	7 Marcs-Lubs courans.
la Rixdale. . . . .	3 Marcs-Lubs ou 48 Sols.
le Daelder. . . . .	2 Marcs-Lubs ou 32 Sols.
le Marcs-Lubs. . . . .	16 Sols-Lubs.
le Sol-Lubs. . . . .	12 Deniers-Lubs.
la Livre de Gros. . . . .	20 Sols de Gros.
le Sol de Gros. . . . .	12 Deniers de Gros.
le Denier de Gros. . . . .	6 Deniers-Lubs.
le Sol commun. . . . .	12 Deniers ou Pénin.

Correspondance avec PARIS.

Monnoies.

Val. en arg. de Fr.

Le Ducat d'or. . . . .	10l. 18s. 8d.
La Rixdale (Banco) . . . . .	5 9 4
Dire courante. . . . .	4 13 8 4/7
Le Daelder (Banco) . . . . .	3 12 10 2/3
Dit courant. . . . .	3 2 5 5/7
Le Marc-Lubs Banco. . . . .	1 16 5 1/3
Dit courant. . . . .	1 11 2 6/7
Le Sol-Lubs Banco. . . . .	0 2 3 1/3
Dit courant. . . . .	0 1 11 3/7
La Livre de Gros. . . . .	13 13 4
Le Sol de Gros. . . . .	0 13 8
Le Denier de Gros. . . . .	0 1 1 2/3
9 Sols-Lubs Banco font. . . . .	1 0 0

On tient à Hambourg les écritures & Marcs, Sols & Deniers-Lubs, qui se divisent par 16 & par 12.

L'argent courant vaut moins que celui de Banque d'environ 16 pour 100, c'est-à-dire, que 100 Marcs-Lubs Banco valent 116 Marcs-Lubs courans.

Presque toutes les Lettres sur Hambourg se payent en argent de Banque.

L'usage sur Hambourg est d'un mois. On y a 12 jours de faveur après l'échéance des Lettres de Change ; mais si le douzième jour se trouve une Fête ou un Dimanche, il faut faire protester le jour de devant.

Celles tirées de Paris, Rouen, &c. se payent le troisième jour après l'échéance, ou il les faut faire protester le troisième jour.

Les Lettres à vue ou à quelques jours de vue, qui sont acceptées, obtiennent pareillement des jours de faveur.

Les Lettres qui étoient le 31 Décembre ou quelques jours avant, doivent être payées avant la clôture de la Banque, & ne jouissent d'aucun jour de faveur. La plupart des Négocians n'en profitent point.

Celles dont l'échéance tombe au 2 Janvier, ne peuvent être payées que le 14 dudit mois à cause de la clôture de la Banque, mais alors l'on n'accorde point de jour de faveur.

Le négoce ne déroge pas à la Noblesse de Hambourg : les Marchands & Négocians y deviennent Sénateurs.

Les Lettres qui courent sur un Particulier en faillite, sont censées échues.

Paris change à droiture avec Hambourg.

28. KÖNIGSBERG. Voyez CRACOVIE & BERLIN.

29. L E I P S I C K.

*Monnoies.*

*Val. en arg. du P.*

L'Auguste d'or. . . . .	5	Rixdales.
le Ducat. . . . .	2	3/4
le Tiers. . . . .	3	Bon-Gros.

le Si  
les P  
le vie  
le Lo  
la P  
les L

le Ca  
le Ma  
le Ca  
le Fr  
la Ri  
la Pie  
la Pie

la Rix  
le Silv

La Rix  
le Silve  
le Fén

6 Silve

On t  
Silvers-  
L'usa  
qui ne f  
tion. Il  
ne font  
grace.

On m

le Sixieme. . . . .	4	
les Pieces de demi-Bon-Gros.	6	Fénins.
le vieil Louis d'or de France. .	5	Rixdales.
le Louis d'or neuf. . . . .	6	1/3
la Pistole d'Espagne. . . . .	5	
les Ducats de Hollande & d'Empire. . . . .	2	2/4
le Carolin de Baviere. . . . .	6	1/3
le Max d'or de Baviere. . . . .	4	2/9
le Carls d'or de Brunswick. . .	5	
le Frédéric de Prusse. . . . .	5	
la Rixdale de Prusse. . . . .	1	
la Piece de . . . . .	8	Gros.
la Piece de 16 Fénins appelés Bats. . . . .	16	Fénins.
la Rixdale. . . . .	24	Silvers-Gros.
le Silver-Gros. . . . .	12	Fénins.

*Correspondance avec PARIS.*

<i>Monnoies.</i>	<i>Val. en arg. de Fr.</i>
------------------	----------------------------

La Rixdale. . . . .	3 l.	15 s.	9 d.
le Silver-Gros. . . . .	0	3	3 $\frac{2}{8}$
le Fénin . . . . .	0	0	3 $\frac{2}{12}$
6 Silvers-Gros $\frac{2}{11}$ font. . . . .	1	0	0

On tient à Leipfick les écritures en Rixdales, Silvers-Gros & Fénins.

L'usage sur Leipfick est de 14 jours de vue, qui ne se comptent que du lendemain de l'acceptation. Il faut les protester le quinzieme jour si elles ne sont point acquittées. Il n'y a aucun jour de grace.

On ne peut exiger l'acceptation des Lettres de



Change payables au-delà de l'usage, que lorsqu'il n'y en a qu'une à courir.

Cette usage est de 14 jours de vue, qui ne se comptent que du lendemain de l'acceptation, mais si le jour de l'échéance est un Dimanche, elle doit être payée le Samedi.

Les Lettres payables en Foire de nouvel an, doivent être acceptées, pour le plus tard, le 7 Janvier; si ce jour se rencontre un Dimanche, on accepte le 8, & doivent être payées le 12.

Celles payables en Foire de *Jubilat* & de Saint Michel, doivent être acceptées le Vendredi de la première Semaine à dix heures du matin, & le paiement s'en doit faire le Jeudi de la seconde Semaine de la Foire. Pendant les premières Semaines de chaque Foire, on ne peut former aucune action contre le Débiteur, mais suivre celles intentées auparavant.

Celles payables hors les Foires ont 5 jours, mais celles à vue doivent être acquittées 24 heures après la présentation.

Paris change avec Leipsick par Amsterdam.

30. L I L L E en Flandre.

<i>Monnoies.</i>	<i>Val. en a:g. du P.</i>
Le Florin . . . . .	20 Patars.
le Skalin courant. . . . .	6 Patars.
le Patar. . . . .	16 Féuins ou 2 Den. de Gros.



*Correspondance*

Le  
l'EC  
le l  
l'EC  
16  
L  
que  
Mon  
anci  
défen  
T  
Le  
en q  
Sols,  
la Liv  
L'o  
Livres  
dénom  
L'u  
aux L  
de gra  
Cell  
moins  
jours d

La Gro  
Celle de

## Correspondance avec PARIS.

## Monnoies.

Val. en arg. de Fr.

Monnoies.	Val. en arg. de Fr.
Le Florin.	1 liv. 5 s. 0 d.
L'Escalin courant.	0 7 6
le Patar.	0 1 3
L'Escalin de Permission.	0 14 0
16 Patars font.	1 0 0

Les Monnoies réelles de Lille sont les mêmes que par-tout le Royaume de France ; aucunes Monnoies étrangères n'y ont cours ; même les anciennes especes de France y sont sévérement défendues.

Toutes les Monnoies ci-dessus sont idéales.

Le Florin se divise en vingt Patars, & le Patar en quinze Deniers. Le Florin vaut vingt-cinq Sols, la Livre vingt Sols, l'Escalin six Patars, & la Livre de Gros six Florins.

L'on tient à Lille les écritures en Florins, en Livres de Gros, & en Livres de France : ces trois dénominations sont des Monnoies imaginaires.

L'usage sur Lille est d'un mois ; l'on accorde aux Lettrés de Change & à tous les Billets 6 jours de grace. Il faut faire protester le sixieme.

Celles à vue ont également 6 jours de grace, à moins qu'il n'y ait à vue préfix, ou à vue sans jours de grace.

## 31. LISBONNE.

## Monnoies d'or.

Val. en arg. du P

Especes d'or.	Val. en arg. du P
La Grosse Piece d'or.	12,800 Rées.
Celle de . . . . .	6,400.

Celle de . . . . .	3,200 Rées.
Celle de . . . . .	1,600.
Celle de . . . . .	800.
Celle de . . . . .	400.

*Especies d'argent.*

La Creusade réelle. . . . .	480.
Celle de Change (idéale) . . . . .	400.
Celle de . . . . .	240.
Celle de . . . . .	120.
Celle de . . . . .	60.
Celle de . . . . .	30.
Le Rée (imaginaire) . . . . .	1.

*Correspondance avec PARIS.*

*Monnoies.*

*Val. en arg. de Fr.*

*Especies d'or.*

La grosse Piece du poids d'une once. . . . .	84 L	0 f.	0 d.
Celle de 6,400 Rées. . . . .	42	0	0
Celle de 3,200. . . . .	21	0	0
Celle de 1,600. . . . .	10	10	0
Celle de 800. . . . .	5	5	0
Celle de 400. . . . .	2	12	6

*Especies d'argent.*

La Creusade réelle. . . . .	2	18	0
Celle de Change. . . . .	2	8	4
Celle de 240 Rées. . . . .	1	9	0
Celle de 120. . . . .	0	14	6
Celle de 60. . . . .	0	7	3
Celle de 30. . . . .	0	3	7
Le Rée. . . . .	0	0	1 $\frac{1}{2}$ $\frac{0}{13}$



bor  
de  
de  
mo  
vue  
ché  
acce  
joui  
pro  
cord  
Lisb  
P.

Roup  
Sequi

Piece.

Le Fr  
La D

On tient à Lisbonne les écritures en Rés, & on sépare les Rés de cette manière.

Ce qui fait	}	54, 478, 327.	} De Rés.
		54 Millions.	
		478 Millions.	
		327 Centaines.	

L'usage des Lettres titées de l'étranger sur Lisbonne est de soixante jours de date pour la France, de deux mois courans de date pour Amsterdam, de trente jours de vue pour Londres, de trois mois de date pour l'Italie, & de quinze jours de vue pour l'Espagne.

On a à Lisbonne 6 jours de faveur après l'échéance des Lettres de Change, lorsqu'elles ont été acceptées. Mais celles qui ne l'ont pas été, ne jouissent d'aucun jour de grace. Il les faut faire protester le jour même de l'échéance. On en accorde quinze aux Lettres tirées de Portugal sur Lisbonne.

Paris change à droiture sur Lisbonne.

32. L I V O U R N E.

*Monnoies.*

*Val. en arg. du P.*

*Especies d'or.*

*Bonnes Monnoies.*

Rouponie de Toscane. . . . .	40 liv. 0 s.	9 d.
Sequin de Florence. . . . .	13	6 8

*Especies d'argent.*

Piece frappée au coin du Grand

Duc de Toscane. . . . .	6	9	4
Le Francesconi. . . . .	6	9	4
La Demie. . . . .	3	4	8

de Fr.

o d.

o

o

o

6

o

4

o

6

3

7

1

$\frac{1}{2}$   
 $\frac{9}{23}$

La Piaſtre de Change (a) . . . . .	5 liv. 15 ſ.	0 d.
Le Teſton de 3 Jules. . . . .	2	0
Le Jule de 8 Graſſes. . . . .	0	13
La Graſſe. . . . .	0	1
La Livre vaut 60 Quatrins. . . . .	0	20
Le Sol 3 Quatrins. . . . .	0	0
		12

*Correſpondance avec PARIS.*

*Monnoies.*

*Val. en arg. de Fr.*

*Eſpeces d'or.*

La Rouponie de Toſcane. . . . .	33 l.	4 ſ.	0 d.
le Sequin de Florence. . . . .	11	1	4

*Eſpeces d'argent.*

le Francesconi. . . . .	5	7	4
la Demie. . . . .	2	13	8
la Piaſtre de Change. . . . .	4	18	0
le Teſton. . . . .	1	14	1
le Jule. . . . .	0	11	4 $\frac{1}{3}$
la Graſſe. . . . .	0	1	524 $\frac{1}{1}$
la Livre bonne Monnoie. . . . .	0	17	0 $\frac{1}{2}$
le Sol. . . . .	0	0	9 $\frac{5}{8}$
le Quatrain. . . . .	0	0	3 $\frac{5}{24}$

On tient les Ecritures à Livourne en Piaſtre, Sols & Deniers. Cette Piaſtre imaginaire ſe diviſe en 20 Sols, & le Sol en 12 Deniers de ſon eſpece.

L'ufance ſur Livourne eſt de 40 jours de la date pour Amſterdam, Hambourg, Cadix & Madrid, Paris; Lyon, &c. 30 jours de la date.

(a) Elle eſt auſſi comptée pour 6 Livres Monnoie longue.

La Pie  
Celle d  
La Gui  
La De

Lisbonne & Londres, 3 mois de la date.  
 Naples, Venise, Crémone, Plaisance, Modene,  
 Mantoue, Reggio & Bergame, 20 jours de la date.  
 Bologne, Florence, Lucques, Pise Ferrare &  
 Sienna, 3 jours de vue.  
 Gênes, Milan & Turin, 8 jours de vue.  
 Palerme & Messine, un mois de vue ou 2 mois  
 de date.

Perouse, 5 jours de vue.  
 Sardaigne, un mois de vue.  
 Avignon, 45 jours de date.  
 Rome, 10 jours de vue, ou 15 jours de date.  
 Les Cantons Suisses, 8 jours de vue.  
 Il n'y a aucuns jours de grace après l'échéance  
 des Lettres. Elles se payent les Lundi, Mercredi  
 & Vendredi, ou celui de ces trois jours qui est le  
 plus près de leur échéance. S'il arrive que le Lundi  
 soit Fête, l'on paye le Samedi.

Le paiement des Lettres de Change se fait ordi-  
 nairement le jour de l'échéance en Sequins de Flo-  
 rence. Il n'y a point de loix à Livourne qui obli-  
 gent de faire le protêt dans un temps prescrit. On  
 a cependant coutume d'attendre quelques jours  
 pour en faire le protêt, & cela à la discrétion des  
 Porteurs desdites Lettres de Change.  
 Paris change à droiture avec Livourne.

33. L O N D R E S.

Monnoies.

Val. en arg. du P.

Especes d'or.

Livres Sterlings.

La Piece de 5 Guinées. . . . .	5 liv. 5 s. 0 d.
Celle de 2 Guinées. . . . .	2 2 0
La Guinée. . . . .	1 1 0
La Demi-Guinée. . . . .	0 10 6

*Especies d'argent.*

Le Crown ou l'Ecu. . . . .	0 liv.	5 s.	0 d.
le Demi-Crown. . . . .	0	2	6
le Scheling ou Sol Sterling.	0	0	12
le Demi-Scheling. . . . .	0	0	6
le Tiers de Scheling. . . . .	0	0	4
le Quart de Scheling. . . . .	0	0	3
le Sixieme de Scheling. . . . .	0	0	2
le Douzieme de Scheling. . . . .	0	0	1
<i>Monnoies de cuivre.</i>			
le Half-Penny. . . . .	0	0	0 $\frac{1}{2}$
le Farthing ou Liard. . . . .	0	0	0 $\frac{1}{4}$

*Correspondance avec PARIS.**Monnoies.**Val. en arg. de Fr.**Especies d'or.*

La Piece de 5 Guinées. . . . .	122 liv.	0 s.	0 d.
celle de 2 Guinées . . . . .	48	16	0
la Guinée. . . . .	24	8	0
la Demi-Guinée. . . . .	12	4	0

*Especies d'argent.*

le Crown ou l'Ecu. . . . .	6	0	7	$\frac{1}{2}$ $\frac{1}{4}$ $\frac{1}{8}$ $\frac{1}{16}$ $\frac{1}{32}$ $\frac{1}{64}$ $\frac{1}{128}$ $\frac{1}{256}$ $\frac{1}{512}$ $\frac{1}{1024}$
le Demi-Crown. . . . .	3	0	3	
le Scheling. . . . .	1	4	1	
le Demi-Scheling. . . . .	0	12	0	
le Tiers. . . . .	0	8	0	
le Quart. . . . .	0	6	0	
le Sixieme. . . . .	0	4	0	
le Douzieme. . . . .	0	2	0	
<i>Monnoies de cuivre.</i>				
le Half-Penny. . . . .	0	1	0	
le Farthing ou Liard. . . . .	0	0	0	





protêt, reste même des années entières entre les mains des Porteurs sans la présenter, elle est toujours au risque du Tireur jusqu'au protêt.

Si une Lettre de Change tirée sur Londres n'est pas acceptée le jour de la présentation, ou si sur le moindre refus on la fait protester le même jour, & même avant le départ du premier Courier, il n'y a point à Londres de Règlement fixe à ce sujet.

L'usage sur Londres est de 30 jours, non compris celui de la date pour la France, la Hollande & l'Allemagne, deux mois pour l'Espagne & le Portugal, & trois mois pour l'Italie & le Piémont.

Celles de Flandres à vue se payent dans 12 jours. Mais celles qui portent argent de caisse se payent comptant & sans remise. A Amsterdam la Banque a quatre jours après la Lettre vue.

Les Lettres de Change tirées à vue sur Londres, doivent être payées à leur présentation, ou protestées le même jour.

On a à Londres que trois jours de faveur pour le paiement des Lettres de Change après leur échéance. Il faut faire protester le troisieme jour ou la veille, si ce troisieme jour tombe un Dimanche. Mais si l'on paye le Lundi l'on ne peut exiger que la moitié des frais du protêt.

Paris change à droiture avec Londres en tout temps.

### 34. L Y O N.

Il y a à Lyon 4 Foires Franches par années, & qui durent chacune 15 jours ouvriers. La premiere, nommée la Foire des Rois, qui commence le lundi d'après cette Fête; la deuxieme, appelée la Foire de Pâques, qui commence le lundi après Quasimodo; la troisieme, est celle d'Août, qui commence le 4 du mois; la quatrieme, est celle des Saints, qui commence le 3 Novembre.

Il  
des  
faire  
la P  
Juin  
ci-ap  
L'  
mier  
Du  
Du  
Et  
cemb  
Sui  
être a  
paiepr  
tester  
d'atten  
de fair  
Le  
& dep  
vireme  
pour c  
à 10 o  
Enfi  
mence  
lequel  
pas été  
chant,  
mens,  
Porteur  
Les  
vent être  
n'y ayan  
La J  
droit de  
tous pro  
circonsta

Il y a aussi quatre paiemens qui portent le nom des Foires qui les précèdent ; l'ouverture doit s'en faire suivant l'Article premier du Règlement de la Place du Change de la Ville de Lyon, du 2 Juin 1667, le premier jour non férié des mois ci-après.

L'ouverture du paiement des Rois se fait le premier de Mars.

Du paiement de Pâques, le premier Juin.

Du paiement d'Août, le premier de Septembre.

Et du paiement des Saints, le premier Décembre.

Suivant le même Article, les Lettres doivent être acceptées dans les six premiers jours de chaque paiemens, après lesquels on peut les faire protester faute d'acceptation. Cependant l'usage est d'attendre le 30, pour donner le temps au Tireur de faire les fonds.

Le 16 du même mois commencent les écritures, & depuis ce jour jusqu'au 30 ou 31, se font les viremens des Parties entre les Négocians, qui, pour cet effet, se rendent à la Loge du Change à 10 ou 11 heures du matin.

Enfin, le paiement en argent comptant commence le jour ouvrier du mois suivant, pendant lequel temps se payent toutes les Parties qui n'ont pas été virées au Change. Le 3, au Soleil couchant, on doit faire protester les Lettres en paiemens, sans quoi elles seroient aux risques des Porteurs.

Les Lettres sur Lyon, hors des paiemens, doivent être payées le jour même de leur échéance, n'y ayant dans cette Ville aucun jour de grace.

La Jurisdiction de la *Conservation de Lyon* a droit de connoître primativement à tous Juges de tous procès pour le fait de négoce & commerce, circonstances & dépendances, soit en temps de Foire.

ou hors Foire, en matiere civile & criminelle, de toutes sociétés, commissions, trocs, changes, promesses, obligations, Lettres de Change, & toutes autres affaires entre les Marchands & Négocians en gros & en détail, &c. de quelque qualité qu'ils soient, pourvu que l'une des Parties soit Marchand, ou Négociant, & que ce soit pour fait de marchandises ou manufactures.

Elle connoît aussi de toutes Lettres de Répi, Banqueroutes, Faillites, &c. ce qui a lieu, quoique les Faillits demeurent hors de la Ville de Lyon, & en cas de fraude, elle peut seul procéder extraordinairement contre les Faillits & leurs complices, mettre le scellé, faire inventaire & vente judiciaires sans qu'aucune des Parties puissent se pourvoir ailleurs sous prétexte de *Committimus*, incompetence, ni autrement, à peine de trois mille livres d'amende & de tous dépens, dommages & intérêts, à la charge seulement que les criées seront certifiées par les Officiers de la Sénéchaussée.

La *Conservation* connoît de toutes ces matieres souverainement & en dernier ressort jusqu'à la somme de cinq cents livres; & pour les sommes au-dessus, les Sentences sont exécutées par provision.

Toutes les Sentences de ce Tribunal, soit provisionnelles ou définitives, sont exécutées dans toutes l'étendue du Royaume sans *visa ni pareatis*, comme si elles étoient scellées du grand sceau, & défenses sont faites d'y apporter aucun empêchement, soit de la part des Cours de Parlement, soit des Sièges Présidiaux & autres.

Il est défendu à la Sénéchaussée & Siège Présidial de Lyon, de prononcer par contrainte par corps, & exécution provisionnelle de leurs Ordonnances & Jugemens, conformément aux rigueurs de la *Conservation*, à peine de nullité, cassation, &c.

la f  
Con  
L  
que  
serva  
P  
l'art  
Foir

35

36.

M  
& L  
Le  
grace  
elles  
Le  
n'ont  
trois

37

La Pi  
l'Ecu  
S  
le Duc  
le Phi  
p  
la Liv  
le Sol

la faculté de prononcer ainsi étant réservée à la Conservation.

L'Edit du mois d'Août 1714 a encore expliqué que les contraintes par corps émanées de la Conservation, s'exécutent par-tout le Royaume.

Pour les Monnoies, Changes & autres, voyez l'article PARIS, ainsi que pour les paiemens en Foire.

35. MADRID. (Voyez CADIX.)

36. MARSEILLE. (Voyez PARIS.)

Marseille change avec les mêmes Places que Paris & Lyon.

Les Lettres à vue sur cette Ville ont 10 jours de grace ; mais à quelques échéances qu'elles soient, elles doivent être acceptées, & à défaut protestées.

Les Billets à ordre, valeur en marchandises, n'ont également que 10 jours : on a cependant trois mois pour faire les diligences.

37. MESSINE, (Voyez PALERME.)

38. MILAN.

Monnoies.

Val. en arg. du P.

Argent courant.

La Pistole d'or. . . . .	25	liv.	5	od.
l'Ecu de Change fixé à 117 Sols Impériaux. . . . .	8		5	6
le Ducaton. . . . .	8		12	0
le Philippe, de 106 Sols Impériaux. . . . .	7		10	0
la Livre courante. . . . .	0		20	0
le Sol courant. . . . .	0		0	12

## Correspondance avec PARIS.

Monnoies.	Val. en arg. de Fr.		
La Pistole d'or. . . . .	181.	18 s.	10 d. $\frac{1}{4}$
l'Ecu de Change. . . . .	6	7	9
le Ducaton . . . . .	6	12	7
le Philippe. . . . .	5	15	7 $\frac{1}{2}$
la Livre courante. . . . .	0	15	5
le Sol courant. . . . .	0	0	9 $\frac{1}{4}$
le Denier courant. . . . .	0	0	0 $\frac{3}{4}$
26 Sols courant font.. . . .	1	0	0

Les Monnoies étrangères y ont cours.

On tient à Milan les écritures en Livres, Sols & Deniers courans.

Il n'y a point de jours de faveur à Milan pour les Lettres de Change. Celles à vue doivent être payées à leur présentation; celles tirées à quelques jours de vue, de date & à usance, doivent être acceptées & payées le lendemain de l'échéance, à moins que ce ne soit un jour de Fête, pour lors on paye le lendemain de la Fête.

Cependant si le Négociant sur lequel la Lettre est tirée demande quelques jours, il est d'usage de les lui accorder; mais le Porteur doit, pour sa sûreté, la présenter au Notaire des Marchands qui y met son vû. Si ensuite cette Lettre est acceptée, elle le doit être du jour qu'elle a été présentée, sinon le protêt doit être du jour que le Notaire y a mis son vû. Il faut en faire de même pour le paiement.

D'Amsterdam l'uso ou l'usance est de 2 mois après la date.

D'Auguste, Livourne & Rome, il est de 10 jours après l'acceptation.

De Venise, il est de 20 jours après la date.

De Gènes, il est de 8 jours de vue.

Paris change avec Milan par Livourne & quelquefois par Gènes. Il faut 150 sols courans pour 106 de change.

### 39. MONTPELLIER. (*Voyez PARIS.*)

Les Lettres sur cette Ville, à vue, doivent être payées à leur présentation. Celles à terme le doivent être le lendemain de l'échéance ; il est cependant d'usage d'accorder 10 jours de grace, mais il faut faire protester avant le dixieme.

### 40. N A N C Y.

<i>Monnoies.</i>	<i>Val. en arg. du P.</i>
Le Louis d'or de 24 livres. . . . .	31 liv. 0 s. 0 d.
L'Ecu de 6 livres. . . . .	7 15 0
— de 3 livres. . . . .	3 17 6
la Piece de 1 livre 4 sols. . . . .	1 11 6
— de 12 sols. . . . .	0 15 6

### *Correspondance avec PARIS.*

<i>Monnoies.</i>	<i>Val. en arg. de Fr.</i>
L'Ecu de Lorraine. . . . .	2 liv. 6 s. 6 d.
La Livre de 20 sols. . . . .	0 15 0

Les usances sur Nancy sont de même qu'à Paris, mais il n'y a aucuns jours de faveur. On y tient les écritures en Livres, Sols & Deniers.





## 41. N A P L E S.

<i>Monnoies d'or.</i>	<i>Val. en arg. du P.</i>
L'Ounce de Sicile. . . . .	3 Ducats.
L'Ecu de Sicile. . . . .	12 Carlins.
La Piece d'argent de . . . .	10 Carlins.
Le Demi-Ecu. . . . .	6 Carlins.
La Piece de . . . . .	2 Carlins.
Autre de . . . . .	26 Grains.
Autre de . . . . .	13 Grains.

*Monnoies de Change.*

Ducat. . . . .	10 Carlins.
Carlin. . . . .	10 Grains.

*Correspondance avec PARIS.*

<i>Monnoies.</i>	<i>Val. en arg. de Fr.</i>		
L'Ounce de Sicile. . . . .	12 l.	12 s.	0 d.
L'Ecu de Sicile. . . . .	5	0	9 $\frac{3}{5}$
la Piece d'arg. de 10 Carlins.	4	4	0
le Demi-Ecu. . . . .	2	10	4 $\frac{4}{5}$
la Piece de 2 Carlins. . . . .	0	16	9 $\frac{1}{5}$
la Piece de 26 Grains. . . . .	1	1	10 $\frac{1}{5}$
celle de 23 Grains. . . . .	0	10	11 $\frac{1}{5}$
le Ducat de Change. . . . .	4	4	0
le Carlin. . . . .	0	8	4 $\frac{4}{5}$
le Grain. . . . .	0	0	10 $\frac{2}{5}$
24 Grains font environ. . . . .	1	0	0

N. B. On évalue ici la Livre de France à raison de 24 Grains. Quelquefois les Banquiers de Naples ne donnent que 23 Grains pour une Livre, & sou-

vent ils exigent 24 Grains & 24 Grains & demi, & même jusqu'à 25 Grains, pour une Livre.

Si l'on évalue la Livre de France à raison de 25 Grains, pour lors le

Ducat vaudra.	. . . . .	4l.	10f.	od.
le Tarin.	. . . . .	o	16	o
le Carlin.	. . . . .	o	8	o
le Grain.	. . . . .	o	o	9 3/5

Cent livres de Naples ne rendent en paiement à Lyon que 62 liv. 1/2.

On tient à Naples les écritures en Ducats, Carlins & Grains. Voyez PALERME.

L'usage sur Naples est de 15 jours de vue. Il y a 3 jours de grace après l'échéance. Il faut faire protester le troisieme jour.

Les Lettres de Change sur Naples qui échoient dans les premiers jours de la semaine, ne se payent que le dernier jour, à moins qu'elles ne soient à vue, lesquelles n'ont aucun jour de grace.

Paris change avec Naples par Livourne, & quelquefois par Marseille.

42. N U R E M B E R G.

Monnoies.

Val. en arg. du P.

La Rixdale.	. . . . .	1 Florin & demi.
le Florin.	. . . . .	20 Schelings.
le Scheling.	. . . . .	3 Creutzers.
le Creutzer.	. . . . .	4 Fénins.
l'Ecu d'Empire.	. . . . .	2 Florins.
le Demi-Ecu d'Empire.	. . . . .	1 Florin.
le Louis blanc de France.	. . . . .	2 Florins.
le Demi-Louis blanc de France.	. . . . .	1 Florin.



du P.

de Fr.

od.  
9 3/5  
o  
4  
9  
10  
11  
o  
4  
10 3/2  
o

raison Naples & sou-

## Correspondance avec PARIS.

<i>Monnoies.</i>	<i>Val. en arg. de Fr.</i>			
La Rixdale. . . . .	4l.	0s.	0d.	
le Florin. . . . .	2	13	4	
le Scheling. . . . .	0	2	8	
le Creutzer. . . . .	0	0	10	2/3
l'Ecu d'Empire. . . . .	5	6	8	
le Demi-Ecu d'Empire. . . . .	2	13	4	
le Louis blanc de France. . . . .	5	6	8	
le Demi-Louis blanc de France. . . . .	2	13	4	
le Fénin. . . . .	0	0	2	2/3
12 Creutzers & 2 Fénins font.	1	0	0	

On tient à Nuremberg les écritures en Rixdales, Schelings & Creutzers ; ou en Florins, Creutzers & Féנים ; & en Rixdales, Creutzers & Féנים.

L'ufance sur Nuremberg est de 15 jours de vue, compris les Fêtes & Dimanches. Il y a en outre 6 jours de grace. Il faut faire protester le fixieme.

Les Lettres à vue, & à un, deux, trois ou quatre jours de vue, n'ont pas de jour de faveur. Celles à vue doivent être payées à leur présentation, & les autres à leur échéance.

Paris change avec Nuremberg par Amsterdam.

## 43. PALERME, MESSINE &amp; SICILE.

<i>Monnoies.</i>	<i>Val. en arg. du P.</i>	
L'Once. . . . .	30	Tarins ou 60 Carlins.
le Tarin. . . . .	20	Grains.
le Carlin. . . . .	10	Grains.
le Grain. . . . .	6	Picciolis.
l'Ecu de Sicile. . . . .	12	Tarins.

L'On  
le Ta  
le Ca  
le Gr  
l'Ecu  
48 G  
N.  
Napl  
en co  
vaut q  
que le  
de Sic  
On  
Tarins  
Les  
Messin  
jours d  
doivent  
Celle  
le jour  
Celle  
L'ufa  
de vue  
tres do  
faut pr  
de grac  
Paris  
quelque

## Correspondance avec PARIS.

Monnoies.

Val. en arg. de Fr.

Monnoies.	Val. en arg. de Fr.
L'Once. . . . .	12 l. 10 s. 0 d.
le Tarin. . . . .	0 8 4
le Carlin . . . . .	0 4 2
le Grain. . . . .	0 0 10
l'Ecu de Sicile. . . . .	5 0 0
48 Grains font. . . . .	1 0 0

N. B. On employe 24 Grains du Royaume de Naples pour une Livre de France. On remarquera en conséquence, 1°. que le Tarin de Sicile ne vaut que la moitié du Tarin de Naples; &, 2°. que le Grain de Naples vaut le double de celui de Sicile.

On tient à Palerme les écritures en Onces, Tarins, Grains & Picciolis.

Les Lettres tirées de Palerme sur Messine, & de Messine sur Palerme à usance, n'ont que quatre jours de vue y compris celui de l'acceptation, elles doivent être payées le cinquieme jour.

Celles tirées à jour certain doivent être payées le jour de l'échéance.

Celles à vue doivent l'être à leur présentation.

L'usance sur Palerme & Messine est de 20. jours de vue, y compris celui de l'acceptation. Les Lettres doivent être payées le vingt-unieme, & à défaut protestées le même jour. Il n'y a aucun jour de grace.

Paris change avec Palerme par Livourne, & quelquefois par Marseille.



## 44. P A R I S.

<i>Monnoies.</i>	<i>Val. en arg. du P.</i>		
<i>Monnoies d'or.</i>			
Le double Louis d'or. . . . .	48 liv.	0 s.	0 d.
le Louis d'or. . . . .	24	0	0
le demi-Louis. . . . .	12	0	0
<i>Monnoies d'argent.</i>			
l'Ecu de 6 livres. . . . .	6	0	0
l'Ecu de trois livres. . . . .	3	0	0
la Piece de 24 sols. . . . .	1	4	0
la Piece de douze sols. . . . .	0	12	0
la Piece de six sols. . . . .	0	6	0
<i>Monnoies de cuivre &amp; d'alliage.</i>			
la Piece de deux sols. . . . .	0	2	0
la Piece de dix-huit deniers. . . . .	0	1	6
la Piece d'un sol. . . . .	0	1	0
le Sol. . . . .	0	0	12
la Piece de deux liards ou de six deniers. . . . .	0	0	6
le Liard. . . . .	0	0	3
le Denier. . . . .	0	0	1
<i>Monnoies idéales.</i>			
la Pistole. . . . .	10 livres.		
la Livre. . . . .	20 sols.		

Les Especes étrangères ne sont reçues qu'aux Hôtels des Monnoies & aux Changes. Les Guinées sont cependant reçues sur le pied de 24 livres comme le Louis d'or, principalement sur les Ports de mer; mais aux Hôtels des Monnoies & Bureaux de Change, elle est payée 24 livres 8 sols

8 deni  
au titre  
pour u

On

écritur

10 jou

Change

lendem

Billets

chandis

Cepend

gence

main d

mais le

même,

vent ét

après. C

& payé

unes &

même.

Dans

cation

tirée à u

n'est pa

comptan

lendem

Les u

jours, r

les dix j

à usance

que le

L'usar

tugal sur

Bourd

usages.

Les L

8 deniers, attendu qu'elle pese 157 grains, étant au titre de 21 Karats  $\frac{30}{32}$ , & qu'à ce titre on paye pour un Marc 717 livres 3 sols.

On tient à Paris & par-tout le Royaume, les écritures en Livres, Sols & Deniers. On a à Paris 10 jours de faveur pour le paiement des Lettres de Change, & ces dix jours ne se comptent que du lendemain de l'échéance. Il en est de même des Billets valeur comptant. Les Billets valeur en marchandises, quoiqu'à ordre, ont le mois entier. Cependant les Porteurs ne sont en défaut de diligence que trois mois après l'expiration du lendemain de l'échéance; à Lyon il n'y a que 2 mois, mais les Lettres de Change, quoique stipulées de même, n'ont que 10 jours. Les Lettres à vue doivent être payées à leur présentation, ou 24 heures après. Celles à jour préfix doivent être acceptées & payées le jour même porté sur la Lettre. Les unes & les autres doivent être protestées le jour même.

Dans les dix jours de faveur le jour de l'acceptation n'est pas compté, de sorte qu'une Lettre tirée à un jour de vue, acceptée le premier Juillet, n'est payable que le onze, le jour de la date ne se comptant pas, l'échéance ne se comptant que du lendemain.

Les usances des Lettres de Change sont de trente jours, non compris celui de la date, il y a encore les dix jours de grace; de sorte qu'une Lettre tirée à usance sur Paris le premier Juillet, n'est payable que le 10 Août.

L'usance de celles tirées d'Espagne & du Portugal sur la France, est de 60 jours.

Bourdeaux, Bayonne, &c. suivent les mêmes usages.

Les Lettres & Billets payables en Foire à Bour-

z. du P.

o d.

o

o

o

o

o

o

o

o

6

o

12

6

3

1

qu'aux  
guinées  
livres  
s Ports  
& Bu-  
8 sols

deaux, doivent être protestées le dernier jour de la Foire, à moins qu'elles ne soient payables à un jour fixe de la Foire, en ce cas elles doivent être protestées le jour même.

Celles payables en Foire doivent l'être dix jours après que la Foire est finie; & celles hors de Foire, doivent être payées à leur présentation, & à défaut protestées le même jour.

Celles payables à plusieurs jours de vue, à une ou plusieurs usances, ont dix jours de grace outre les 30 jours pour chaque usance.

Lyon a quatre paiemens par année, qui portent le nom des Foires qui les précédent: elles durent chacune 15 jours ouvriers. Les paiemens se font; sçavoir, celui

Des Rois, le premier jour ouvrable de Mars.

De Pâques, le premier Juin.

D'Août, le premier Septembre.

Des Saints, le premier Décembre.

L'on a six jours pour l'acceptation. L'on peut attendre cependant au dernier du mois pour faire protester, à moins que l'on ne soit chargé de le faire faute d'acceptation.

Les acceptations doivent être au nom d'un Banquier ou Négociant domicilié à Lyon, qui les présente, & ne peuvent plus être cédées: elles doivent être faites par écrit, datées & signées par ceux sur qui elles sont tirées, ou par personnes dûment fondées de procuration, dont la minute doit demeurer entre les mains d'un Notaire, sans quoi elles sont nulles, sauf recours cependant contre l'acceptant.

Les Lettres à vue doivent être payées à leur présentation, ou au plus tard le lendemain de l'échéance, & ce à la volonté du Porteur.

Les Billets à ordre, soit valeur reçue ou valeur en marchandises, qui sont endossés, doivent être

payés o  
jours d

Les

comme

des 4

jour de

lesquels

écriture

ties doi

qu'on y

suivent

jours ou

paiemen

jour du

dice de

dans les

proteste

Les L

mens, n

le jour

Les B

chandises

Au su

dit au su

de Lyon.

Valeu

Alicante

Amsterda

Anvers.

Ausbourg

Avignon

Basse .

Bengale.

Bergame.

Berlin .



payés ou protestés de même : ils ont également dix jours de grâce.

Les bilans & les viremens des parties au Change commencent le 6<sup>e</sup> jour non férié de chaque mois des 4 paiemens, & continuent jusqu'au dernier jour de chacun desdits mois inclusivement, après lesquels il ne peut être fait aucun virement ni écriture, à peine de nullité. Les viremens des Parties doivent être faits en présence de tous ceux qu'on y fait entrer, ou des Porteurs de leur bilan ; suivent ensuite les trois jours du comptant en jours ouvrables. Les Lettres acceptées, payables en paiemens qui ne l'auront pas été jusqu'au dernier jour du mois, doivent être protestées sans préjudice de l'acceptation ; elles doivent être payées dans les 3 jours suivans non fériés, il faut faire protester le troisieme.

Les Lettres sur Lyon, tirées hors ces quatre paiemens, ne s'acceptent pas ; elles doivent être payées le jour de l'échéance, ou protestées le lendemain.

Les Billets & Promesses ( même valeur en marchandises ) sont dans le même cas.

Au surplus voyez à l'article LYON, ce qui y est dit au sujet de la Jurisdiction de la Conservation de Lyon.

*Valeur d'une Livre de France en Monnoies  
Etrangeres.*

Alicante . . . . .	5 sols & 8 deniers.
Amsterdam . . . . .	9 sols communs & 5 Fénins.
Anvers . . . . .	9 sols communs & 6 Fénins.
Aushourg . . . . .	22 Creutzers & 2 Fénins.
Avignon . . . . .	comme en France.
Basse . . . . .	22 Creutzers.
Bengale . . . . .	6 Athnas & 2 Ligondas $\frac{2}{3}$ .
Bergame . . . . .	40 sols de Change.
Bertin . . . . .	6 Bons-Gros.

Bologne . . . . .	20	Bayoques.
Breslaw . . . . .	22	Creutzers & 2 Fénins.
Cadix . . . . .	4	Réaux de veillon.
Cologne . . . . .	28	Creutzers.
Constantinople. . . . .	40	Aspres.
Coppenhague. . . . .	15	Schelings Danois & 11 Fénins.
Cracovie. . . . .	21	Gros Polonois & 6 Fénins.
Dantzick. . . . .	21	Gros Polonois & 6 Fénins.
Dresde. . . . .	6	Silvers-Gros.
Florence. . . . .	3	sols & 11 deniers d'or.
Francfort <i>sur Mein.</i> . . . . .	24	Creutzers & 2 Fénins.
Gênes. . . . .	24	sols & 8 deniers courans.
Geneve. . . . .	26	sols & demi (per. monn.)
Hambourg. . . . .	9	sols Lubs de Banque.
Kœnigsberg. . . . .	22	Gros Polonois & 6 Fénins.
Leypfick . . . . .	6	Silvers-Gros $\frac{2}{31}$ .
Lille. . . . .	16	Patars.
Lisbonne. . . . .	166	Rées & 2 tiers.
Livourne. . . . .	23	sols bonne Monnoie.
Londres . . . . .	11	deniers sterlings.
Madrid. . . . .	4	Réaux de veillon.
Messine. . . . .	48	Grains.
Milan. . . . .	26	sols courans.
Naples. . . . .	24	Grains.
Nuremberg . . . . .	22	Creutzers & 2 Fénins.
Palerme. . . . .	48	Grains.
St. Pétersbourg. . . . .	19	Copiks.
Pondichery . . . . .	5	Fanos d'argent.
Rome. . . . .	19	Bayoques & 1 Quattrino.
Stockholm. . . . .	24	Sruivers de cuivre.
Turin. . . . .	18	sols & 2 deniers.
Valence. . . . .	5	sols & 8 deniers.
Varsovie . . . . .	1	Florin & demi.
Venise. . . . .	2	Livres.
Vienne. . . . .	22	Creutzers & 2 Fénins.

Les I  
les D  
le Ro  
la Gri  
l'Alti  
le Cop  
210 M  
ou

L'Impé  
le Duc  
le Rou  
la Gri  
l'Alti  
le Cop  
le Mo  
23 Cop  
On.  
Grives  
Paris  
dam, a  
Pétersb  
Rouble  
mun.  
Ainsi  
Pétersb  
Amster  
Pétersb  
remette

## 45. PÉTERSBOURG.

*Monnoies.**Val. en arg. d'Hol.*

Les Impériales. . . . .	10 Roubles.
les Ducats. . . . .	225 Copicks.
le Rouble. . . . .	10 Grives.
la Grive ( <i>Griefs</i> ). . . . .	3 Altins & 1 tiers.
l'Altin. . . . .	3 Copicks.
le Copick ou Copeck. . . . .	2 Moskocks.
210 Moskocks ou Mosoffsky, ou Polusky, font. . . . .	1 Rouble.

*Correspondance avec PARIS.**Monnoies.**Val. en arg. de Fr.*

L'Impériale. . . . .	421. 10 s. 0 d.
le Ducat. . . . .	11 11 2
le Rouble. . . . .	4 5 0
la Grive. . . . .	0 8 6
l'Altin. . . . .	0 2 6 3/5
le Copick. . . . .	0 0 10 1/5
le Mosoffsky. . . . .	0 0 5 1/10
23 Copicks 9/17 font. . . . .	1 0 0

On tient en Russie les écritures, en Roubles, Grives & Copicks, &c.

Paris change avec St. Pétersbourg, par Amsterdam, attendu que c'est la seule Place avec laquelle Pétersbourg change, & lui donne toujours un Rouble pour recevoir environ 39 à 40 Sols communs.

Ainsi, lorsque Paris a des fonds à remettre à Pétersbourg, il faut qu'il remette des Lettres sur Amsterdam; & lorsqu'il a des fonds à retirer de Pétersbourg, il faut également que Pétersbourg remette à Paris des Lettres sur Amsterdam.

En supposant le Change de Pétersbourg par Amsterdam à 40 Sols courans pour un Rouble, l'Agio à 4 1/2 pour cent, & le Change d'Amsterdam pour Paris à 54 Deniers de Gros Banco pour un Ecu de 3 liv. le Rouble reviendroit à Paris à 4 liv. 5 Sols de Francé.

46. PONDICHERY.

<i>Monnoies.</i>	<i>Val. en arg. de Fr.</i>
La Pagode d'or. . . . .	4 l. 16 s. 0 d.
la Roupie de Surate. . . . .	2 5 0
la Roupie d'argent de Pondichery. . . . .	2 4 0
le Fanos d'argent. . . . .	0 4 0
les Quadruples Casches. . . . .	0 3 0
la simple Casche. . . . .	0 0 0 3/4
5 Fano. d'argent font. . . . .	1 0 0

47. P R A G U E.

<i>Monnoies.</i>	<i>Val. en arg. de Fr.</i>
Le Ducat de 240 Creutzers.	10 l. 12 s. 0 d.
la Rixdale de 90 Creutzers.	3 19 6
le Florin de 60 Creutzers de Change. . . . .	2 13 0
le Creutzer. . . . .	0 0 10 3/5

On tient à Prague les écritures en Rixdales, en Florins & en Creutzers.



Le S  
le Qu  
l'Ecu  
l'Ecu  
le Jul  
la Bay  
le Ter  
le Car  
la Bay  
le Qu  
L'Ecu  
l'Ecu d  
le Sequ  
le Quar  
le Jule  
le Caro  
le Bayo  
la Bayo  
le Test  
19 Bayo  
fon  
N. O  
les Banq  
que de C  
ment So  
Monnoie

## 48. R O M E.

*Monnoies d'or.**Val. en arg. du P.*

Le Sequin Romain de 2 Ecus & 5 Bayoques. . . . .	20 $\frac{1}{2}$ Jules ou Paules.
le Quartini d'or. . . . .	5 Jules.
l'Ecu Romain. . . . .	10 Jules ou Paules.
l'Ecu d'Estampe. . . . .	15 Jules.
le Jule ou Paule . . . . .	10 Bayoques.
la Bayoque: . . . . .	5 Quatrins.
le Teston. . . . .	3 Jules.
le Carolin de composition. . . . .	15 Bayoques.
la Bayoque simple. . . . .	4 Bayoques.
le Quatrain. . . . .	1 Quatrain ou Den.

*Correspondance avec PARIS.**Monnoies.**Val. en arg. de Fr.*

L'Ecu Romain. . . . .	5 l.	5 s.	o d.
l'Ecu d'Estampe: . . . . .	7	17	6
le Sequin Romain. . . . .	10	15	0
le Quartini d'or. . . . .	2	12	6
le Jule ou Paule. . . . .	0	10	6
le Carolin de composition. . . . .	0	19	0
le Bayoquelle simple. . . . .	0	5	0
la Bayoque. . . . .	0	1	0 $\frac{3}{5}$
le Teston. . . . .	1	11	6
19 Bayoques & 1 Quatrain font. . . . .	1	0	0

N. Outre la Bayoque ordinaire & courante, les Banquiers Romains emploient encore la Bayoque de Change. Celle-ci, que l'on nomme également Sol, est évaluée à raison d'un Sol 4 Deniers, Monnoie du P.

On tient les écritures à Rome, en Ecus & Bayoques.

L'Ecu vaut 10 Jules ou Paules, & le Jule ou Paule 10 Bayoques ; ainsi l'Ecu vaut 100 Bayoques.

N. B. On ne porte sur les Livres que des Ecus & des Bayoques.

L'usage sur Rome est de 3 semaines après l'acceptation, pour les Pays qui ne sont pas sous la domination du Pape. Mais celles tirées des Villes du Pape n'ont que deux semaines. Il n'y a pas de jour de grace pour telles Lettres que ce soient : l'on a cependant à Rome 15 jours pour faire protester.

Paris change à droiture avec Rome.

49. ROTTERDAM. Voyez AMSTERDAM.

50. SIGILE. Voyez PALERME.

51. STOCKHOLM.

Monnoies.

Val. en arg. du P.

<i>Especies d'or.</i>	Dalers.	Ors.
Le Ducat. . . . .	20	16
la Piece de 4 Carolins. . . . .	9	12
le double Carolin. . . . .	4	22
le Carolin . . . . .	2	11
<i>Especies d'argent.</i>		
la Piece de 6 Sol . . . . .	0	18
celle de 4. . . . .	0	12
celle de 2. . . . .	0	6
<i>Especies de cuivre.</i>		
la Double Plote. . . . .	12	0
la Plote. . . . .	6	0
la demi Plote. . . . .	3	0
le 1/4 de Plote. . . . .	1	16

le d  
le S  
L  
le D  
Marc

Le D  
la Pie  
le dou  
le Ca

la Pie  
Celle  
Celle

la dou  
la Plote  
la dem  
le 1/4  
le Sol  
l'Or de

M  
le Dale  
celui de  
le Marc  
5 Marc

On t  
Dal .s,  
& Oers  
N. B

le double Sol. . . . . Dalers: Ors.  
 le Sol. . . . . 0 6  
 Le Daler d'argent vaut 3 Dalers de cuivre,  
 le Daler de cuivre vaut 4 Marcs de cuivre, le  
 Marc de cuivre vaut 8 Ors.

*Correspondance avec PARIS.*

*Monnoies.* *Val. en arg. de Fr.*

*Especes d'or.*

	14 l.	10 s.	od.
Le Ducat. . . . .	14	10	0
la Piece de 4 Carolines. . . . .	6	12	7 $\frac{19}{41}$
le double Carolin. . . . .	3	6	3 $\frac{30}{41}$
le Carolin. . . . .	1	13	1 $\frac{71}{82}$

*Especes d'argent.*

la Piece de 6 sols. . . . .	0	9	0
Celle de 4. . . . .	0	6	0
Celle de 2. . . . .	0	3	0

*Especes de cuivre.*

la double Plote. . . . .	9	12	0
la Plote. . . . .	4	16	0
la demi Plote. . . . .	2	8	0
le 1/4 de Plote. . . . .	1	4	0
le Sol d'argent. . . . .	0	1	6
l'Or de cuivre. . . . .	0	0	6

*Monnoies idéales.*

le Daler d'argent. . . . .	2	8	0
celui de cuivre. . . . .	0	16	0
le Marc de cuivre. . . . .	0	4	0
5 Marcs de cuivre font. . . . .	1	0	0

On tient en Suede les écritures par Ploetes, Dalers, Stuyvers & Oers; ou par Dalers, Stuyvers & Oers.

N. B. A Stockholm on tient les écritures en



Dalets & Oers de cuivre ; mais dans les Provinces voisines du Danemarck, on les tient par Dalers d'argent.

L'usage sur Stockholm est de 6 jours de grace après l'échéance. Mais il faut protester le sixieme. L'on a 12 jours de grace, y compris celui de l'échéance, pour les Lettres de Change.

Paris change avec Stockholm par Hambourg.

## 52. STRASBOURG.

<i>Monnoies.</i>	<i>Val. en arg. du P.</i>
Le double Louis d'or de 48 l.	24 Gouldens.
le Louis d'or de . . . . . 24	12.
le demi-Louis de . . . . . 12	6.
l'Ecu de France de . . . . . 6	3.
le petit Ecu de . . . . . 3	1. 1/2
la Piece de . . . . . 1	4 s. 6 Schelings.
la Piece de . . . . . 12	3.
la Piece de . . . . . 6	1. 1/2
le Sol de 12 Deniers . . . . .	1. 1/2 Creutzer.
la Livre. . . . .	5 Schelings.

### *Correspondance avec PARIS.*

<i>Monnoies.</i>	<i>Val. en arg. de Fr.</i>
La Goulde. . . . .	2 liv. 0 s. 0 d.
le Scheling. . . . .	0 4 0
le Balzen. . . . .	0 2 8
le Creutzer. . . . .	0 0 8
le Pénin. . . . .	0 0 2

On tient à Strasbourg les écritures en Livres, Sols & Deniers.

Il n'y a pas d'autres Monnoies à Strasbourg.

que celles de France ; les vieilles Especes y sont  
même sévèrement défendues.

## 53. T U R I N.

*Monnoies.**Val. en arg. du P.**Especes d'or.*

1. Le Carlin. . . . .	120	liv. of.	0 d.
2. la Pistole ou Doppia. . . . .	24	0	0
3. la demi-Pistole. . . . .	12	0	0
4. le 1/4 de Pistole. . . . .	6	0	0
5. le Sequin. . . . .	9	12	0

*Especes d'argent.*

6. l'Ecu de. . . . .	6	0	0
7. le Piccola Scudo ou demi- Ecu. . . . .	3	0	0
8. le Teston. . . . .	1	10	0
9. l'Ottova. . . . .	0	15	0
10. la Piece de. . . . .	0	7	6
11. Celle de. . . . .	0	5	0
12. Celle de. . . . .	0	2	6
13. Celle de. . . . .	0	1	0
14. Celle de. . . . .	0	0	2
15. le Denier. . . . .	0	0	1

*Correspondance avec PARIS.**Monnoies.**Val. en arg. de Fr.*

1. Le Carlin. . . . .	138	liv. of.	10 d.
2. la Pistole ou Doppia. . . . .	27	16	2
3. la demi-Pistole. . . . .	13	18	1
4. le 1/4 de Pistole . . . . .	6	19	0 1/2
5. le Sequin. . . . .	11	2	5 7/60
6. l'Ecu de 6 livres. . . . .	6	18	0

7. le Picola Scudo ou 1/2 Ecu. . . . .	3	l.	9	s.	od.
8. le Teston. . . . .	1		14		6
9. l'Ottova. . . . .	0		17		3
10. la Piece de 7 Sols 1/2. . . . .	0		8		7 1/2
11. celle de 5 Sols. . . . .	0		5		9
12. celle de 2 Sols 1/2. . . . .	0		2	10	1/2
13. le Sol. . . . .	0		1	1	4/5
14. la Piece de 2 Deniers. . . . .	0		0	2	9/30
15. le Denier. . . . .	0		0	1	9/60
16. la Livre Piémont. . . . .	1		8		0
17 Sols 4 Den. 16/23 Piémont font. . . . .	1		0	0	

Les Monnoies étrangères y ont cours.

N. B. L'évaluation que je fais des Monnoies de Piémont, n'est point établie sur le pied du Change qui varie perpétuellement ; mais comme je l'ai dit ci-devant, suivant les prix fixés par Arrêt du Conseil du Roi de 1771, & encore suivant le poids & le titre des Espèces, qui sont les seuls & véritables moyens de parvenir à connoître le Pair des Monnoies étrangères avec celles de France.

*Titres, Poids & Valeurs des Monnoies de Turin.*

**D E L' O R.**

La Pistole d'or de Piémont depuis 1755, est au titre de 21 Karats 21/32, à la taille de 25 au Marc, pesant 180 Grains de Turin, & 181 Grains de France, elle a cours pour 24 Livres du Pays ; à ce titre le Marc vaut 707 Livres 19 Sols 6 Deniers Tournois ; donc la Pistole pesant 181 Grains, vaut 27 Livres 16 Sols 2 Deniers de France.

## D E L' A R G E N T.

L'Ecu Neuf de Piémont, est au titre de 10 Deniers 20 Grains, pesant 659 Grains du Pays, & 662 de France, ayant cours pour 6 Livres de Piémont; à ce titre le Marc vaut 48 Livres 5 Sols 2 Deniers Tournois; donc l'Ecu pesant 662 Grains, vaut 6 Livres 18 Sols de France.

C'est sur ces deux rapports que j'ai fais les réductions des autres Especies, tant d'or que d'argent de Turin, & sur les mêmes principes, celles de toutes les autres Places.

On tient en Piémont les écritures en Florins, Livres, Sols & Deniers.

L'usage sur Turin varie suivant les Villes d'où les Lettres sont tirées.

De Londres, 3 mois de date; Amsterdam, deux mois; Paris & Lyon, un mois; Geneve, Milan & Gênes, huit jours de vue; Venise, Florence, Livourne & Rome, dix jours de vue; Vienne & Villes d'Allemagne, quinze jours de vue.

Le jour de la date est compté pour un jour. Le Porteur peut accorder cinq jours après l'échéance. Mais il peut faire protester le jour de l'échéance.

Les Lettres à vue & celles à jour certain, doivent être payées à leur présentation.

Paris change à droiture avec cette Place.

## 54. VALENCE, en Espagne.

<i>Monnoies.</i>	<i>Val. en arg. du P.</i>
La Livre. . . . .	20 Sols ou 10 Réaux de Valence.
le Réal de Valence. . . . .	2 Sols.
le Sol. . . . .	12 Deniers.
le Sifon. . . . .	6 Deniers.

Le Ducat de Valence équivaut à un Ochavo  
ou deux Maravedis de Castille.

*Correspondance avec PARIS.*

<i>Monnoies.</i>	<i>Val. en arg. de Fr.</i>
La Livre. . . . .	3 l. 10 s. 7 d. 1/17
le Réal de Valence. . . . .	0 7 0 12/17
le Sol. . . . .	0 3 6 6/17
le Sifon. . . . .	0 1 9 3/17
le Denier. . . . .	0 0 3 9/17
5 Sols & 8 Deniers font. . . . .	1 0 0

N. B. On se sert à Alicante de la même Monnoie  
qu'à Valence. On tient dans Pune & l'autre Place,  
les écritures en Livres, Sols & Deniers. On les tient  
aussi comme à Cadix. *Voyez cet article. N<sup>o</sup>. 16.*

Paris change avec Valence par Marseille ou par  
Lyon, ou par Madrid.

55. VARSOVIE. *Voyez CRACOVIE, &c.*

56. V E N I S E,

*Monnoies.*

*Val. en arg. du P.*

1. Le Sequin de Florence.	21 liv.	10 f.	0 d.
2. le Sequin de Rome.	21	0	0
3. l'Ongre d'Empire & de Hollandè.	21	0	0
4. le Philippe de Milan.	11	0	0
5. la Pistole d'Espagne.	37	10	0
6. le Louis d'or vieil de France.	37	10	0
7. le Sequin.	22		
8. le Ducat d'or.	15		
9. le Ducat d'argent	8		
10. l'Ecu de la Croix.	12	8	
11. la Justice.	11		
12. la Liarazza.	1	10	
13. la Lirette.	1	2	
14. la Piece de 15 Sols.	0	15	
15. la Piece de 10 Sols.	0	10	
16. le Trairo.	0	5	
17. le Sol.	0	1	
18. le Brezzo.	0	1/2	
19. le Ducat de Plote.	6	4	

*Correspondance avec PARIS.*

*Monnoies.*

*Val. en arg. de Fr.*

1. Le Sequin.	11 l.	14 f.	8 d.
2. le Ducat d'or.	8	0	0
3. le Ducat d'argent.	4	5	4
4. l'Ecu de la Croix	6	12	3 1/5
5. la Justine.	5	17	4
6. la Liarazza.	0	16	0
7. la Lirette.	0	11	3 4/5

8. la Piece de 15 Sols.	ol.	8f.	od.
9. la Piece de 10 Sols..	o	5	4
10. le Trairo.	o	2	8
11. le Sol.	o	o	6 2/5
12. le Bezzo.	o	o	3 1/5
13. le Ducat	3	6	1 3/5
14. la Livre.	o	10	8
37 Sols 1/2 de Venise font.	1	o	o

La Lisbonne ni le Louis d'or neuf de France n'y sont reçus qu'au poids.

On tient à Venise les écritures en Ducats, que l'on somme par 20 Sols & par 12 Deniers.

L'usage sur Venise varie suivant les Villes.

D'Amsterdam, Anvers & Hambourg, 2 mois après la date.

De Londres, 3 mois après la date, & 10 jours après l'acceptation.

De Rome, 10 jours après l'acceptation, Florence, Livourne, Milan, 8 jours après la date.

De Naples, Palerme, Messine, Gênes, Ausbourg, Vienne, Nuremberg & Francfort, 15 jours après l'acceptation.

On y a six jours de faveur pour le paiement des Lettres de Change après l'échéance.

Ces six jours doivent être de Banque ouverte, & l'on n'y comprend pas les jours de Fêtes, ni le Vendredi que la Banque est fermée pour faire les balances particulières.

La Banque est fermée 4 fois l'année pendant 15 jours, & l'on ne peut demander le paiement ou faire protester pendant ce temps.

Les Banquiers de Venise comptent le Ducat, soit de Banque ou courant, pour 24 Gros, & le Gros pour 5 Marchetti & un 6<sup>e</sup> de Marchetto. Ainsi le Ducat vaut 124 Marchetti.

La différence de l'argent de Banque au courant est fixé à 20 pour cent. Le Superagio roule

de 20  
lent  
Pa

La R  
le Flo  
le Gr  
le Cr  
les D  
les Se  
Ven

les Du  
pér  
de  
& tous  
vu d  
23 K

les Lo  
les Lo  
les Lo  
la Pist  
le Max  
le Fré

les Car  
Palat  
les dou  
les dou

coin  
les a  
la Piec  
l'emp  
d'un  
Roi d

une aut



de 20 à 18 pour cent, 100 Ducats de Banque en valent 20 courans.

Paris change à droiture avec Venise.

57. VIENNE, en Autriche.

Monnoies.

Val. en arg. du P.

La Rixdale. . . . .		1 Florin & demi.
le Florin. . . . .		20 Gros d'Empire.
le Gros d'Empire. . . . .		3 Creutzers.
le Creutzer. . . . .		4 Fénins.
les Ducats d'or. . . . .		4 Florins. 12 0
les Sequins de Florence & de Venise. . . . .	4	12 0
les Ducats Impériaux de l'Impératrice R. de Baviere & de Salsbourg. . . . .	4	10 0
& tous les autres Ducats, pourvu qu'ils soient au titre de 23 Karats 7 Grains. . . . .	4	7 1/2
les Louis neuf de France. . . . .	8	44 0
les Louis vieux. . . . .	7	13 0
les Louis au Soleil. . . . .	8	40 0
la Pistole d'Espagne. . . . .	7	17 1/2
le Max de Baviere. . . . .	6	8 0
le Frédéric de Prusse. . . . .	7	12 0
les Carolins de Baviere, du Palatinat, & de Virtemberg. . . . .	9	12 0
les doubles Souverains. . . . .	12	1 0
les doubles Testons avec le coin du Roi d'un côté, & les armes de l'autre. . . . .	31	16 0
la Piece de Portugal avec l'empreinte de grandcroix d'un côté, & les armes du Roi de l'autre. . . . .	20	19 0
une autre Ordinaire. . . . .	11	46 0

*Le poids d'un Ducat sur lequel celui des especes  
d'or & d'argent est, est fixé à 60 Grains.*

*Correspondance avec PARIS.*

<i>Monnoies.</i>	<i>Val. en arg. de Fr.</i>		
la Rixdale. . . . .	4	liv. 0 s.	0 d.
le Florin. . . . .	2	13	4
le Gros d'Empire. . . . .	0	2	8
le Creutzer. . . . .	0	0	10 2/3
le Fénin. . . . .	0	0	2 2/3
l'Ecu de Change d'Empire. . . . .	5	6	8
22 Creutzers & 2 Fénins font. . . . .	1	0	0

On tient à Vienne les écritures en Florins, Creutzers & Fénins ; & en Rixdales, Creutzers & Fénins.

L'usage sur Vienne est de 14 jours, du jour de l'acceptation.

Toutes les Lettres ont 3 jours de grace après l'échéance, excepté celles payables à vue, à un jour fixe, ou au-dessous de 8 jours de vue, lesquelles ne jouissent point desdits 3 jours.

Paris change avec Vienne par Amsterdam.

58. VISAPOUR. *Voyez* BENGALÉ.



De K

au

sui

Le

a

c

H

c

Mo

Abra.  
Albertu  
Albus.

Altin.  
Aspre.  
Asselani  
Arhnas.  
Batx pro  
dit.  
Batx or

Batz. (B  
Bache

# T A B L E

*De Réductions de presque toutes les Espèces  
au pied courant des Espèces de France,  
suivant l'ordre Alphabétique.*

Les quatre Lettres qui se trouvent  
à chaque page, à la tête de la  
colonne des valeurs, signifient, la  
premiere, *Livres*; la deuxieme,  
*Sols*; la troisieme, *Deniers*; & la  
quatrieme, *Fractions de denier.*

<i>Monnoies.</i>	<i>Pays.</i>	<i>Valeur.</i>			
		<i>L.</i>	<i>S.</i>	<i>D.</i>	<i>F.</i>
Abra. . . .	Turquie . . .	0	14	6	0
Albertus. . .	Flandres . . .	14	11	7	0
Albus. . . .	Empire. . . .	0	2	10	0
	Cologne . . .	0	1	4	8-13
Altin. . . .	Russie. . . .	0	3	2	1-3
Aspre. . . .	Turquie . . .	0	0	6	0
Affelani . . .	Turquie . . .	2	17	6	0
Athnas. . . .	Bengale . . .	0	3	0	0
Batz proprement dit. . . .	Empire. . . .	0	2	2	2-3
Batz ordinaire.	Empire. . . .	0	3	6	4-5
	Francfort sur Mein. . . .	0	3	4	0
Batz. (Bon) ou Bache . . .	Suisse . . .	0	3	0	0

Monnoies.	Pays.	Valeur.			
		L.	S.	D.	F.
Batzen - Land - Mantz. . . .	Franconie, &c.	0	2	2	2-3
	Strasbourg.	0	2	8	0
Bayoque. . . .	Rome. . . .	0	1	0	3-5
Bayoquelle . . .	Rome. . . .	0	5	0	0
Bezzo. . . . .	Venise. . . .	0	0	3	1-6
Bons-Gros. . . .	Berlin. . . .	0	3	4	0
Carls d'or de Brunswick. . .	Berlin. . . .	20	0	0	0
Carolin . . . .	Allemagne.	24	6	5	0
Carolin de com- position. . . .	Rome. . . .	0	19	0	0
Carolin. . . . .	Suede . . . .	1	13	1	71-82
Carlin. . . . .	Naples. . . .	0	8	4	0
	Sicile . . . .	0	7	6	3-5
— neuf. . . . .	Turin . . . .	120	0	0	0
— demi . . . . .	Turin . . . .	60	0	0	0
Casche. . . . .	Pondichery .	0	0	0	3-4
Cauris ou Coris	Bengale. . . .	0	0	0	9-40
Cherif. . . . .	Egypte. . . .	6	17	3	0
Cockien. . . . .	Japon. . . . .	8	0	0	0
Commasse. . . .	Mocka. . . . .	0	3	2	0
Conpan . . . . .	Indes-Orient.	0	9	5	0
Copick ou Co- peck. . . . .	Russie. . . .	0	1	0	7-9
Coupan . . . . .	Japon. . . . .	7	4	0	9-1
Couronne . . . .	Coppenha- gue. . . . .	3	7	3	1-2
Crazi. . . . .	Toscane . . . .	0	4	0	0
Creutzer. . . . .	Ausbourg. . .	0	0	10	2-3
	Bâle. . . . .	0	0	10	9-10
	Breslaw. . . .	0	0	10	2-3

Croiz  
Croiz  
Croo  
Crow  
Crufa  
que  
Crufa  
ma  
Daler  
ler  
— de  
— cou  
— cou

— d'an  
— de c  
Denier

— de L  
— comm

ur.

F.  
 2-3  
 0  
 3-5  
 0  
 1-6  
 0  
 0  
 0  
 71-82  
 0  
 3-5  
 0  
 0  
 3-4  
 9-40  
 0  
 0  
 0  
 7-9  
 9-1  
 1-2  
 0  
 2-3  
 9-10  
 2-3

Monnoies.	Pays.	Valeur.			
		L.	S.	D.	F.
	Cologne . . .	0	0	8	4-13
	Francfort sur Mein. . . . .	0	0	10	0
	Nuremberg . . .	0	0	10	2-3
	Prague. . . . .	0	0	10	3-5
	Vienne. . . . .	0	0	10	2-3
	Strasbourg. . .	0	0	8	0
	Portugal . . . .	2	18	0	0
	Gênes. . . . .	7	0	2	2-5
	Londres . . . .	5	12	2	0
	Angleterre. . .	6	3	7	0
	Lisbonne. . . .	3	10	1	0
	Lisbonne. . . .	2	12	6	1-6
	Hambourg. . . .	3	12	10	2-3
	Hambourg. . . .	3	2	5	5-7
	Hollande. . . .	3	3	9	0
	Cleves. . . . .	1	19	0	0
	Hongrie . . . . .	5	6	8	8
	Suede . . . . .	2	8	0	0
	Suede . . . . .	0	16	0	0
	Dantzick . . . .	2	16	0	0
	Bâle. . . . .	0	0	1	2-3
	Pergame . . . .	0	0	0	3-16
	Patis. . . . .	0	0	1	0
	Rome. . . . .	0	0	4	0
	Valence. . . . .	0	0	3	9-17
	Venise. . . . .	0	0	0	8-16
	Gênes. . . . .	0	0	0	9-10
	Amsterdam. . .	0	0	2	1-8

Monnoies.	Pays.	Valeur.			
		L.	S.	D.	F.
	Anvers. . .	0	0	2	1-21
	Florence.. .	0	0	0	$\frac{228}{345}$
	Livourne . .	0	0	0	5-6
— courant . .	Gênes. . .	0	0	0	4-5
	Geneve. . .	0	0	1	$\frac{77}{125}$
	Milan . . .	0	0	0	3-4
	Livourne. . .	0	0	5	1-18
— de Gros. . .	Amsterdam .	0	1	0	$\frac{91}{120}$
— de Gros. . .	Anvers. . .	0	1	0	7-8
	Hambourg. .	0	1	1	2-3
— Lubs ( <i>banco.</i> ) . .	Hambourg. .	0	0	2	5-18
— Petite Monnoie. . .	Geneve. . .	0	0	0	47-60
— Sterling . . .	Londres . . .	0	1	10	1-2
Derlingue. . .	Venise. . .	0	16	0	0
Doblon ou Pistole. . .	Espagne. . .	19	11	6	0
Doblon de 4. . .	Espagne. . .	39	3	0	0
Doblon de 8. . .	Espagne. . .	78	6	0	0
Double . . .	Alger & Tunis. . .	0	12	0	0
Ducat. . . .	Autriche . .	10	5	8	2-5
	Bâle. . . .	10	15	10	0
	Cologne . . .	10	16	0	0
	Empire. . . .	9	10	8	0
	Florence. . .	5	16	10	10-23
	Hollande. .	10	13	1	0
	Hongrie . . .	10	6	5	1-5
	Lisbonne. . .	6	5	0	0
	Naples. . . .	4	3	4	0
	Ausbourg. .	10	13	4	0

Ecu. .  
 Ecu ou C  
 Ecu de  
 d'or.

Monnoies.	Pays.	Valeur.			
		L.	S.	D.	F.
— ou Ecu. . . .	Bergame . . .	4	4	0	0
— d'Allemagne.	Breslaw. . . .	10	13	1	0
— de 240 Creutzers. . . .	Prague. . . .	10	12	0	0
— d'or . . . .	Venise. . . .	8	0	1	0
_____	Cracovie. . . .	11	12	0	0
_____	Dantzick. . . .	8	8	0	0
_____	Kœnigsberg. . . .	1	13	7	1-5
_____	Hambourg. . . .	10	18	8	0
— d'argent. . . .	Venise. . . .	4	5	4	0
— de Place. . . .	Venise. . . .	3	6	1	3-5
— de change. . . .	Cadix. . . .	5	4	9	6-17
— pour marchandises. . . .	Cadix. . . .	5	4	0	0
— ou Hongre en Banque. . . .	Bologne . . . .	10	6	8	0
— hors de Banque. . . .	_____	10	0	0	0
— d'or (especs.) . . . .	Coppenha - gue. . . .	11	1	8	0
— d'or (courant.) . . . .	Coppenha - gue. . . .	8	14	2	0
— d'or. . . .	Suede. . . .	14	10	0	0
Ducaton d'arg.	Livourne. . . .	5	7	4	0
_____	Hollande. . . .	6	13	11	11-20
_____	Milan. . . .	6	12	7	0
_____	Piémont. . . .	6	6	6	0
_____	Venise. . . .	6	4	0	0
Ecu. . . .	Berlin. . . .	4	0	0	0
Ecu ou Génouine.	Gênes. . . .	7	12	0	0
Ecu de Marc ou d'or. . . .	Gênes. . . .	8	12	0	0



Monnoies.	Pays.	Valeur.			
		L.	S.	D.	F.
Ecu . . . . .	France . . . . .	3	0	0	0
Ecu (grs.) . . . . .	Hollande . . . . .	6	7	7	0
Ecu . . . . .	Londres . . . . .	6	0	7	0
	Milan . . . . .	6	7	9	48-57
— courant . . . . .	Geneve . . . . .	4	18	8	2-5
— nouveau de Suisse . . . . .	Geneve . . . . .	6	0	0	0
— Blanc . . . . .	Breslaw . . . . .	4	0	0	0
— d'Empire . . . . .	Nuremberg . . . . .	5	6	8	0
	Vienne . . . . .	5	6	8	0
— de change . . . . .	Bâle . . . . .	5	0	0	0
— de la Croix . . . . .	Venise . . . . .	6	12	3	1-6
— d'Estampe . . . . .	Rome . . . . .	7	17	6	0
— d'or . . . . .	Florence . . . . .	6	0	0	0
— de 10 Jules . . . . .	Rome . . . . .	5	5	0	0
	Bologne . . . . .	5	4	0	0
— de Sicile . . . . .	Palerme . . . . .	5	0	0	0
— de Lorraine . . . . .	Nancy . . . . .	2	6	6	0
— de Rome ou Corsini en Banque . . . . .	Bologne . . . . .	8	15	0	0
Ecu Romain . . . . .	Rome . . . . .	5	5	0	0
— neuf . . . . .	Turin . . . . .	6	18	0	0
— ancien . . . . .	Turin . . . . .	5	8	6	0
— depuis 1733, jusqu'en 1753 . . . . .	Turin . . . . .	5	15	0	0
Escalin ou Scalin . . . . .	Hollande & Flandre . . . . .	0	12	9	1-10
Fanos d'or . . . . .	Pondichery . . . . .	0	6	0	0
— d'argent . . . . .		0	0	6	0
Fayole . . . . .	Japon . . . . .	10	0	0	0
Felours . . . . .	Maroc . . . . .	0	2	6	0
Penin ou Penin . . . . .	Amsterdam . . . . .	0	0	1	571 900

Ferme  
Ferme  
Fleder  
Gro  
Florin

de cha

de B  
bour

— de

Monnoies.

Pays.

Valent.

F.

L. S. D. F.

	Anvers. . .	0	0	1	3-5
	Ausbourg. . .	0	0	2	2-3
	Bâle. . .	0	0	2	9-50
8-57	Berlin. . .	0	0	3	1-3
2-5	Breslaw. . .	0	0	2	2-3
	Dantzick. . .	0	0	0	28-45
	Francfort sur Mein. . .	0	0	2	1-2
	Leipsick. . .	0	0	3	9-32
	Nuremberg. . .	0	0	2	2-3
	Strasbourg. . .	0	0	2	0
1-6	Vienne. . .	0	0	2	2-3
	Wirtemberg. . .	0	0	3	4-5
	Clèves. . .	0	0	4	0
	Allemagne. . .	0	6	8	0
	Fertmänner. . .				
	Fetmen. . .				
	Fledermaus ou Grofchel. . .	0	0	8	0
	Florin. . .	2	2	6	1-3
	de change. . .	2	2	0	0
	de Brande- bourg. . .	2	13	4	0
	de change. . .	2	14	6	0
	Berlin. . .	2	12	0	0
	Breslaw. . .	2	13	4	0
	Cologne. . .	3	18	0	0
	Dantzick. . .	2	3	0	0
1-10	Empire. . .	1	8	0	0
	Francfort sur Mein. . .	2	13	4	0
	Geneve. . .	2	10	0	0
	Lille. . .	0	9	4	4-5
	Nuremberg. . .	1	5	0	0
571 900		2	13	4	0

<i>Monnoies.</i>	<i>Pays.</i>	<i>Valeur.</i>			
		<i>L.</i>	<i>S.</i>	<i>D.</i>	<i>F.</i>
	Pays-Bas . . .	1	5	0	0
	Pologne . . .	1	3	0	0
	Orusse . . .	1	6	8	0
	Vlèves . . .	1	6	8	0
	Oost-Frise . . .	1	10	1	0
	Vienne . . .	2	13	4	0
— de 60 Creutzers de change . . . .	Prague . . .	2	13	0	0
Francesconi . . .	Toscane . . .	6	13	4	0
	Livourne . . .	5	7	4	0
Frédéric d'or . . .	Berlin . . .	20	0	0	0
Gandas . . .	Bengale . . .	0	0	0	9-10
Gazana ou Gazava . . . .	Indes Orient. . .	0	2	10	0
Goulde ou Gulden . . . .	Allemagne . . .	0	2	10	0
Goulde . . . .	Strasbourg . . .	2	0	0	0
	Livourne . . .	0	1	5	124
Grain . . . .	Napies . . .	0	0	10	0
	Palerme . . .	0	0	5	0
Greven . . . .	Moscovie . . .	0	10	0	0
Grive ou Grief.	Russie . . .	0	10	8	0
Grochel ou Fledermans . . .	Empire . . .	0	0	8	0
Gros . . . .	Berlin . . .	0	3	4	0
Gros d'Empire.	Vienne . . .	0	2	8	0
Gros Polonois.	Dantzick . . .	0	0	11	1-5
Grosche ou Creutzer . . .	Pologne . . .	0	0	11	1-5
Grosche Kayser.					
Grosche d'argent ou de					

M

Bo

Guine

Helle

— de

Hessen

ner.

Hongr

nitz

Hongr

nin.

Jacobus

Impéria

Isolotte

Isolotte

Jules .

Justine.

Konigs

Konuing

der.

Kopff-Stu

Kreutzer.

Land-Mur

Larin.

Liarazza.

*Monnoies.*                      *Pays.*                      *Valeur.*

F.  
o  
o  
o  
o  
o  
o  
o  
o  
o  
9-10  
o  
o  
o  
o  
o  
124  
o  
o  
o  
o  
o  
o  
o  
o  
o  
o  
1-5  
o  
1-5

		L. S. D.			F.
Bohême. . . .	Empire & Silésie. . . .	0	2	8	0
Guinée. . . .	Angleterre. . . .	24	8	0	0
Heller. . . .	Ausbourg. . . .	0	0	1	1-3
	Cologne. . . .	0	0	1	0
— de 3 Deniers.	Empire. . . .	0	0	2	1-13
					3-5
Hessen - Neuner. . . .	Hesse. . . .	0	2	6	0
Hongre Kremnitz. . . .	Hongrie & Autriche. . . .	10	6	5	1-5
Hongre - Sultanin. . . .	Turquie. . . .	9	15	0	0
Jacobus. . . .	Londres. . . .	25	17	6	0
Impériale. . . .	Petersbourg. . . .	53	6	8	0
Ifolotte <i>neuve</i> . . . .	Turquie. . . .	1	17	6	0
Ifolotte <i>vieille</i> . . . .	Turquie. . . .	1	18	6	0
Jules. . . .	Bologne. . . .	0	10	7	1-5
	Rome. . . .	0	10	6	0
	Toscane. . . .	0	10	6	0
Justine. . . .	Venise. . . .	5	17	4	0
Konigs Daler. . . .	Allemagne. . . .	3	6	8	0
Konungs Daler. . . .	Allemagne. . . .	5	5	5	0
Kopff-Stuck. . . .	Empire. . . .	0	13	4	0
	Hesse - Darmstadt. . . .	0	7	11	0
Kreutzer. . . .	Empire. . . .	0	0	10	2-3
Land-Muntz. . . .	Baviere. . . .	0	4	4	0
Larin. . . .	Orient. . . .	0	12	0	0
Liarrazza. . . .	Venise. . . .	0	15	0	0

<i>Monnoies.</i>	<i>Pays.</i>	<i>Valeur.</i>			
		<i>L.</i>	<i>S.</i>	<i>D.</i>	<i>F.</i>
Liard. . . .	France. . . .	0	0	3	0
Ligondas. . . .	Bengale. . . .	0	0	9	0
Lion . . . .	Constan- tinople. . . .	3	0	0	0
Lirette. . . .	Venise. . . .	0	11	8	4-5
Livre. . . .	Bâle. . . .	1	13	4	0
_____	France. . . .	1	0	0	0
_____	Turin. . . .	1	3	0	0
_____	Valence. . . .	3	10	7	1-17
— de Banque ou Cartola - rio. . . .	Gênes. . . .	0	18	4	3-10
— de Banque.	Venise. . . .	0	15	0	0
— de change. .	Bergame. . . .	0	10	6	0
— courante. .	Bergame. . . .	0	8	9	0
— courante. .	Florence. . . .	0	16	8	8-23
— courante. .	Gênes. . . .	0	16	0	0
— courante. .	Geneve. . . .	1	12	10	4-5
— courante. .	Livourne. . . .	0	17	0	1-2
— courante. .	Milan. . . .	0	15	5	0
_____	Nancy. . . .	0	15	6	0
_____	Parme. . . .	0	5	0	0
Livre de Gros.	Amsterdam. . . .	12	15	2	0
_____	Anvers. . . .	12	12	0	0
_____	Hambourg. . . .	13	13	4	0
Liv. Flamande.	Pays-Bas. . . .	12	15	0	0
Liv. <i>pet. monn</i> .	Geneve. . . .	0	15	8	0
Liv. de <i>Piccioli</i> .	Venise. . . .	0	10	8	0
Livre Sterling. .	Londres. . . .	22	10	8	0
Louis Bl. de Fr.	Nuremberg. . . .	5	6	8	0
Louis d'or. . . .	France. . . .	24	0	0	0
— double. . . .	France. . . .	48	0	0	0
— demi. . . .	France. . . .	12	0	0	0

Mai  
 Man  
 Mar  
 P  
 —  
 Mar  
 — d  
 Mar  
 Mar  
 —  
 Mar  
 (b  
 — (c  
 Marc  
 Mari  
 Gr  
 Matt  
 Mayo  
 Medi  
 Medi  
 Morit  
 Moso  
 Miller  
 Ocha  
 Oëhr  
 Oëhr  
 Once  
 Pagod  
 Parat.  
 Parpa

## Monnoies.

## Pays.

## Valeur.

F.	Monnoies.	Pays.	L. S. D.			F.
			L.	S.	D.	
0	Maidin. . . .	Egypte. . . .	1	1	8	0
0	Mamoudi. . . .	Perse. . . .	0	12	0	0
0	Maravedi de					
4-5	Platrè. . . .	Espagne. . . .	0	0	3	6-17
0	— de Veillon.	Espagne. . . .	0	0	0	39-40
0	Marc d'argent.	Suede. . . .	0	12	0	0
0	— de cuivre. . .	Suede. . . .	0	4	0	0
1-17	Marc Danois. . .	Danemarck. . .	0	15	10	0
	Marc Double. . .	Coppenhague	1	11	8	0
		Hambourg. . .	1	16	5	1-3
		Riga. . . .	0	5	4	0
3-10	Marc - Lubs					
0	(banco.) . . .	Hambourg. . .	1	1		1-3
0	— (courant.) . .	Hambourg. . .	1			6-7
8-23	Marc - Lubs. . .	Coppenhague	1			0
0	Marien -					
4-5	Grosche. . . .	Empire. . . .	2	0	2	2-3
1-2	Mattier. . . .	Brunswick. . .	0	1	1	1-3
0	Mayon. . . .	Siam. . . .	0	16	2	0
0	Median. . . .	Barbarie. . . .	1	5	0	0
0	Medin. . . .	Turquie. . . .	0	1	6	0
0	Morisque. . . .	Alger. . . .	1	0	0	0
0	Mosoffsky. . . .	Ruffie. . . .	0	0	6	7-18
0	Millerai. . . .	Lisbonne. . . .	6	11	3	0
0	Ochavo. . . .	Espagne. . . .	0	0	1	19-20
0	Oëhr d'argent.	Suede. . . .	0	1	6	0
0	Oëhr de cuivre.	Suede. . . .	0	0	6	1-3
0	Once. . . .	Sicile. . . .	12	10	0	0
0	Pagode d'or. . .	Pondichery. . .	4	16	0	0
0	Parat. . . .	Constantino				0
0		ple. . . .	0	1	6	0
0	Parpayole. . . .	Gènes. . . .	0	1	7	1-5

Monnoies.	Pays.	Valeur.			
		L.	S.	D.	F.
Pata. . . . .	Avignon . . . .	0	0	1	7-12
Patagon . . . .	Geneve. . . . .	4	18	8	2-5
Paraque . . . .	Naples. . . . .	2	1	8	0
Parard. . . . .	Flandre. . . . .	0	1	3	0
Parzen. <i>Voyez</i> Batz. . . . .					
Paule. . . . .	Rome. . . . .	0	10	6	0
	Toscane. . . . .	0	10	6	0
Paule ou Jules.	Livourne. . . .	0	10	6	0
Penin, Ffenin. <i>Voyez</i> Fénin.					
Penny. . . . .	Angleterre. . .	0	1	0	7-40
Peterm. . . . .					
(E) . . . . .	Empire. . . . .	0	4	4	0
— (P) . . . . .	Empire. . . . .	0	1	5	1-3
Philippe. . . .	Milan. . . . .	5	15	7	1-2
Philippe. . . .	Bologne. . . . .	5	8	8	0
Piastre de Chan- ge . . . . .	Cadix. . . . .	3	16	0	0
	Constantino- ple . . . . .	3	0	0	0
	Gènes. . . . .	4	12	0	0
	Livourne. . . .	4	18	0	0
	Madrid. . . . .	3	16	0	0
Piastre Floren- tine. . . . .	Toscane. . . . .	5	15	0	0
	Florence. . . .	4	16	0	0
Effective. . . .	Espagne. . . . .	5	4	0	0
— de 8 Mexi- caine . . . . .	Espagne. . . . .	5	4	0	0
Piece de 4. . . .	Espagne. . . . .	2	12	0	0
— de 2 à co- lonnes. . . . .	Espagne. . . . .	1	6	0	0

Pie  
C  
—  
g  
Piec  
ca  
—  
D  
— d  
ca  
—  
C  
— d  
lin  
— c  
Gr  
— c  
qua  
— d  
Gr  
—  
Gr  
— d  
Gr  
— d  
Gra  
Piec  
Gro  
Piecer  
zet  
— cou  
Pistole  
— Qu



F.

7-12

2-5

o

o

o

o

o

7-40

o

1-3

1-2

o

o

o

o

o

o

o

o

o

o

o

o

o

o

*Monnoies.**Pays.**Valeur.*

L. S. D. F.

Piece de deux				
Quartos. . .	Espagne. . .	o	o	7 4-5
— d'or ( <i>la</i>				
<i>grosse.</i> ) . .	Lisbonne. . .	84	o	o
Piece de 6 Du-				
cats. . . .	Naples. . . .	25	o	o
— de quatre				
Ducats. . .	Naples. . . .	16	13	4
— de deux Du-				
cats. . . .	Naples. . . .	8	6	8
— de douze				
Carlins. . .	Naples. . . .	5	o	o
— de six Car-				
lins. . . .	Naples. . . .	2	10	o
— de vingt-six				
Grains. . .	Naples. . . .	1	1	8
— de vingt-				
quatre Grains.	Naples. . . .	1	o	o
— de vingt				
Grains. . .	Naples. . . .	o	16	8
— treize				
Grains . . .	Naples. . . .	o	10	10
— de douze				
Grains. . .	Naples. . . .	o	10	o
— de dix				
Grains. . .	Naples. . . .	o	8	4
Piece de quatre				
Gros. . . .	Berlin. . . .	o	13	4
Piecette ( <i>Pe-</i>				
<i>zeta.</i> ) . . .	Espagne. . . .	1	o	o
— courante. .	Espagne. . . .	1	o	9 3-5
Pistole ( <i>double.</i> )	Espagne. . . .	39	3	o
— Quadruple .	Espagne. . . .	78	6	o

Monnoies.	Pays.	Valeur.			
		L.	S.	D.	F.
Pistole effective.		19	11	6	6
--- de change. .	Espagne. . .	15	4	0	0
	France. . .	10	0	0	0
	Gènes. . .	18	17	7	1-5
	Milan . . .	18	13	10	1-6
--- d'Espagne. .	Basse. . .	19	8	8	0
	Breslaw. . .	19	11	6	0
--- en Banque. .	Bologne . . .	18	11	0	0
--- d'Italie en					
Banque. . .		18	0	0	0
--- simple de					
Portugal . .	Lisbonne. . .	13	2	6	0
Pistole de Flo-					
rence . . .	Toscane . . .	15	15	0	0
Ploete. . . .	Suede . . .	4	16	0	0
Ploturat . . .	Hongrie . . .	0	2	0	0
Polusky . . .	Russie . . .	0	0	6	7-18
Portugaise. . .	Portugal . . .	81	0	0	0
Publica. . . .	Naples. . . .	0	1	3	0
Quadruple-					
Casche. . .	Pondichery . .	0	3	0	0
Quartini d'or. .	Rome. . . .	2	12	6	0
Quarto. . . .	Espagne. . . .	0	0	3	9-10
Quattrino. . .	Rome. . . .	0	0	2	1-2
Réal. . . . .	Madrid. . . .	0	5	2	2-5
	Valence en				
	<i>Espagne.</i> . .	0	7	0	12-17
Réal de 8. . . .	Espagne . . .	5	4	0	0
Réal de 4. . . .	Espagne. . . .	2	12	0	0
Réal de 2 à co-					
lonnes. . . .	Espagne. . . .	1	6	0	0
Réal de 2 ou					
Piecette cou-					

M

ran

Réal

Réal

Réal

colo

Réal

Rés.

Riche

Rix

536

--- de

--- co

--- no

Croi

--- de

--- de 9

zers.

--- de

--- cou

Rouble.

Rouponi

Roupie.

F.	Monnoies.	Pays.	Valeur.			
			L.	S.	D.	F.
6	rante. . . . .	Espagne. . . . .	1	0	9	3-5
0	Réal de change.	Cadix. . . . .	0	9	6	0
0	Réal de Plata. .	Espagne. . . . .	0	9	6	0
1-5	Réal de Plata à					
1-6	colonnes. . . . .	Espagne. . . . .	0	13	0	0
0	Réal de veillon.	Espagne. . . . .	0	5	2	2-5
0	Rés. . . . .	Portugal. . . . .	0	0	1	9-20
0	Richesthaler ou					
0	Rixdale de					
0	536 Grains. . .	Amsterdam . . .	5	6	4	0
0	--- de change .	Anvers. . . . .	5	3	0	0
0	--- courant. . .	Ausbourg. . . .	4	0	0	0
0	---		4	17	3	4-7
0	---	Bâle. . . . .	5	0	0	0
0	---	Berlin. . . . .	4	0	0	0
7-18	--- nouv. à la					
0	Croix . . . . .	Berlin. . . . .	4	17	6	0
0	---	Breslaw. . . . .	4	0	0	0
0	---	Cologne . . . . .	5	8	0	0
0	--- de change .	Coppenhague . .	4	15	0	0
0	---	Dantzick. . . . .	4	4	0	0
0	---	Francfort sur				
9-10	---	Mein. . . . .	3	15	0	0
1-2	--- de 90 Creur-					
2-5	zers. . . . .	Prague. . . . .	3	19	6	0
0	--- de Banque.	Hambourg. . . .	5	9	4	0
2-17	--- courante. . .	Hambourg. . . .	4	13	8	4-7
0	---	Leipsick. . . . .	3	15	9	0
0	---	Nutemberg . . . .	4	0	0	0
0	---	Vienne. . . . .	4	0	0	0
0	Rouble. . . . .	Russie. . . . .	5	6	8	0
0	Rouponi. . . . .	Toscane. . . . .	33	14	1	0
0	Roupie. . . . .	Bengale. . . . .	2	8	0	0

Monnoies.	Pays.	Valeur.			
		L.	S.	D.	F.
--- de Surate.	Pondichery .	2	5	0	0
--- d'argent.	Pondichery .	2	4	0	0
Rubie. . . .	Alger . . .	10	10	0	0
Ruyder. . . .	Hollande. .	28	15	0	0
Schapp. . . .	Oost-Frise. .	0	3	0	0
Scheling. . . .	Amsterdam .	0	12	9	1-10
	Cleves. . . .	0	10	0	0
	Coppenhague	0	0	11	7-8
	Hambourg. .	0	2	3	11-3
	Londres . . .	1	2	6	0
	Nuremberg .	0	2	8	0
	Oost-Frise. .	0	9	0	0
	Suisse . . . .	0	2	7	1-5
	Strasbourg. .	0	4	0	0
Scheling ou					
Creutzer . .	Wirtemberg .	0	1	10	2-7
Scheling noir.	Riga. . . . .	0	0	1	4-5
Schoftag. . . .	Grande Polo-				
	gne. . . . .	0	3	4	0
Schustack. . .	Hongrie . . .	0	5	2	2-5
Sequin. . . . .	Florence. . .	11	2	7	7-23
	Gênes. . . . .	10	16	0	0
	Rome. . . . .	10	15	0	0
	Turin. . . . .	11	2	5	7-60
	Venise. . . . .	11	14	8	0
--- de Rome en					
Banque. . . .	Bologne . . .	10	12	0	0
--- de Venise					
en Banque. .	Bologne . . .	10	17	3	0
	Constantino-				
	ple . . . . .	11	12	6	0
Serifi . . . . .	Constantino-				0
	ple . . . . .	9	15	0	0
Silver-Gros . .	Breslaw. . . .	0	2	8	0

ur.

F.

I-10

7-8

AI-3

I-5

2-7

4-5

2-5

7-23

7-60

Monnoies.

449  
Pays.

Valeur.

		L.	S.	D.	F.
Skalin. . . .	Leipsick . . .	0	3	3	3-8
	Anvers. . . .	0	12	10	0
Skalin courant.	Hollande. . .	0	12	6	0
--- de Permis-	Lille. . . . .	0	7	6	0
--- sion. . . . .		0	14	6	0
Sol ou Sou . .	Bâle. . . . .	0	1	8	0
	France. . . .	0	0	12	0
	Parne. . . .	0	0	3	0
	Piémont . . .	0	1	1	4-5
--- de Banque.	Gènes. . . . .	0	0	10	4-5
	Venise. . . .	0	0	6	0
--- de change.	Bergame . . .	0	0	6	0
--- commun. .	Amsterdam .	0	2	1	1-3
	Anvers . . . .	0	2	1	1-5
--- courant. .	Bergame . . .	0	0	5	1-4
	Florence . . .	0	0	10	2-115
	Gènes. . . . .	0	0	9	3-5
	Geneve. . . .	0	1	7	7-10
	Livourne. . .	0	0	9	5-8
	Milan. . . . .	0	0	9	3-4
	Valence. . . .	0	3	6	16-17
--- courant. .	Venise. . . .	0	0	6	2-6
--- de Gros. .	Amsterdam .	0	12	9	1-10
	Anvers. . . .	0	12	6	0
	Hambourg. . .	0	13	8	0
--- Lubs cou-	Coppenhague	0	1	11	3-4
--- rant. . . . .	Hambourg. . .	0	1	11	3-7
--- ou Bayoque.	Bologne . . .	0	1	0	36-50
--- petite mon-					
--- noie. . . . .	Geneve. . . .	0	0	9	2-5
--- Romain. . .	Rome. . . . .	0	5	3	0
--- Sterling. .	Londres . . .	1	2	6	0

Monnoies.	Pays.	Valeur.			
		L.	S.	D.	F.
Soudis. . . . .	Ormus. . . . .	0	10	0	0
Souverain d'or.	Pays-Bas.. . . .	36	12	10	4-5
Stuber. Stuver.	Amsterdam . . .	0	2	1	31-60
	Clèves. . . . .	0	1	4	0
	Oost-Frise. . . .	0	1	5	1-3
--- d'argent. . .	Suede . . . . .	0	1	6	0
--- de cuivre. . .	Suede . . . . .	0	0	6	0
Sultanin ou Serifi. . . . .	Constantinople	9	15	0	0
Tarin. . . . .	Naples. . . . .	0	16	8	0
	Sicile. . . . .	0	8	4	0
	Malte . . . . .	0	4	0	0
Teston. . . . .	Rome. . . . .	1	11	6	0
	Lisbonne . . . . .	0	14	6	0
	Toscane . . . . .	1	11	6	0
	Livourne . . . . .	1	14	1	0
Tical. . . . .	Siam. . . . .	2	10	0	0
Tomon. . . . .	Perse . . . . .	46	0	0	0
Tonne d'or. . . .	Allemagne	400000	0	0	0
Tourq. . . . .	Constantinople	0	19	0	0
Trairo. . . . .	Venise. . . . .	0	2	8	0
Vingtain. . . . .	Lisbonne. . . . .	0	2	5	0
Weis-Fénin ou Hessin-Neuner. . . . .	Hesse . . . . .	0	2	6	0
Witte. . . . .	Oost-Frise. . . . .	0	0	1	4-5
Zwolff-Oër. . . .	Suede . . . . .	9	6	9	0



P

Des di  
à

L  
E S  
quintau  
Le M  
Le Q  
Le d  
Il y

Poids  
Romain  
Le Po  
toutes le  
d'une Liv  
le pied d  
quart, C  
La Liv  
La der  
L'Onc  
Le Gr  
Le De  
Le Gr  
Le Poi  
Provence  
Il est un p  
depuis 16  
vant les e  
tant de di  
Le Poi  
Pezon, ser

## POIDS ET MESURES

*Des différens Etats, Pays & Villes, réduites  
à celles de Paris, avec leurs divisions.*

**L**ES Poids se comptent par milliers, cents ou  
quintaux, livres, marcs, onces, gros & grains.

Le Millier contient 10 quintaux.

Le Quintal 100 livres.

Le demi-Quintal ou demi-cent, 50 livres.

Il y a en France trois sortes de Poids.

### S A V O I R.

Poids de Marc, Poids de Table & Poids de  
Romaine.

Le Poids de Paris se *nomme* Poids de Marc dans  
toutes les Villes de l'Europe ; lorsque l'on parle  
d'une Livre de poids de marc, elle est comptée sur  
le pied de 16 onces. La Livre se divise en demi,  
quart, Onces, Gros, Deniers & Grains.

La Livre est *composée* de 16 Onces ou 2 Marcs.

La demi-Livre ou le Marc de 8 Onces.

L'Oncé de 8 Gros.

Le Gros de 3 Deniers.

Le Denier de 24 Grains.

Le Grain de 24 Primes.

Le Poids de Table est celui dont l'on se sert en  
Provence, Avignon, Languedoc, Dauphiné, &c.  
Il est un peu plus léger que celui de Marc, & est  
depuis 16 jusqu'à 25 de différence pour 100 sui-  
vant les endroits ; il est cependant composé d'au-  
tant de différens poids.

Le Poids de Romaine, *appellé communément*  
Pezon, sert pour les marchandises de grands poids ;



dans les Ports il est avantageux pour le Commerçant, attendu qu'il rend ordinairement 104 ou 105 livres au lieu de 100.

La Livre de soie n'est que de 15 Onces ou 120 Gros.

La Livre, en Médecine, 16 Onces ou 128 Drachmes. L'Ounce 8 Drachmes. La Drachme 3 Scrupules. Le Scrupule 24 Grains.

A Rouen, il y a en outre le Poids de Vicomté dont les 100 livres en font 104 de Poids de marc.

A Lyon, la Livre, en général, n'est que de 14 Onces, mais celle de soie est de 15 Onces. En Provence & en Languedoc, la Livre n'est que de 13 à 14 Onces poids de marc.

Le Quintal est ordinairement de 100 livres : il y a cependant des différences.

A Londres, le Quintal est de 112 livres pour le Bourgeois : celui d'Ecosse est d'environ 4 pour 100 plus fort. A Livourne, il y a 4 sortes de Quintaux, 100, 150, 151 & 160 livres. A Lisbonne, 128 liv.

### *Poids de Hollande & de Brabant.*

Le Poids de Hollande est de 4 Onces  $\frac{1}{4}$  par 100 plus fort que celui de Brabant ; les soies & autres ouvrages qui viennent de Hollande, de même que le Corail & autres effets considérables, se vendent aux poids de Brabant ; les marchandises ou denrées grossières se vendent au poids de Hollande.

En Hollande le Poids de marc se nomme Poids de Troy qui est égal à celui de Paris.

L'on se sert aussi de celui d'Anvers dont les 100 livres n'en font qu'environ 95. La plupart des marchandises s'y pesent au poids de marc, & les autres, comme la soie, la cochenille, au poids d'Anvers.

Il est  
des lieu  
afin d'é  
D'ail  
les Poid

*Des Poids  
& au*

Abbeville  
Alexandr  
Alicante

— gra

Amiens.

Amsterda

Ancone.

Anvers.

Avignon.

Ausbourg

Balle.

Batavia.

Bergame p

gran

Bergue en

Berne.

Besançon.

Bologne en

Bordeaux.

Bourg en

Brême.

Breslaw.

Bruges.

Cadix.

Il est bon de s'expliquer des usages & coutumes des lieux lorsque l'on achete ou que l'on vend, afin d'éviter les difficultés.

D'ailleurs il y a différentes dénominations pour les Poids & Mesures suivant les pays.

## T A B L E

*Des Poids & Mesures de divers endroits du Royaume & autres Etats, réduits au Poids de Paris.*

Abbeville. . . . .	100 liv. pes. à Paris	86 l. 1/5
Alexandrie. . . . .	100 l. . . . .	120
Alicante <i>petits Poids.</i> . . . .	100 l. . . . .	69 7/8
— <i>grand Poids.</i> . . . .	100 l. . . . .	104 7/8
Amiens. . . . .	100 l. . . . .	94 1/3
Amsterdam. . . . .	100 l. . . . .	100
Ancone. . . . .	100 l. . . . .	67
Anvers. . . . .	100 l. . . . .	95 3/4
Avignon. . . . .	100 l. . . . .	83 1/3
Ausbourg. . . . .	100 l. . . . .	97
Balle. . . . .	100 l. . . . .	102
Batavia. . . . .	100 l. . . . .	120 1/5
Bergame <i>petits Poids.</i> . . . .	100 l. . . . .	59
— <i>grand Poids.</i> . . . .	100 l. . . . .	147 1/2
Bergue en Noiwège. . . . .	100 l. . . . .	105
Berne. . . . .	100 l. . . . .	105 3/4
Besançon. . . . .	100 l. . . . .	100
Bologne <i>en Italie.</i> . . . .	100 l. . . . .	75 1/4
Bordeaux. . . . .	100 l. . . . .	100
Bourg <i>en Bresse</i> . . . . .	100 l. . . . .	95 1/6
Brême. . . . .	100 l. . . . .	101
Breslaw. . . . .	100 l. . . . .	80
Bruges. . . . .	100 l. . . . .	94 1/3
Cadix . . . . .	100 l. . . . .	93 1/4

Chine ( <i>la</i> ) . . . . .	100 l.	. . . . .	125
Cologne. . . . .	100 l.	. . . . .	96
Constantinople. . . . .	100 l.	. . . . .	114 3/4
Coppenhague. . . . .	100 l.	. . . . .	78 1/4
Courtray. . . . .	100 l.	. . . . .	89 3/10
Dantzick. . . . .	100 l.	. . . . .	88 3/4
Florence. . . . .	100 l.	. . . . .	71 3/8
Francfort. . . . .	100 l.	. . . . .	102
Gand. . . . .	100 l.	. . . . .	94 3/4
Gènes <i>petit Poids.</i>	100 l.	. . . . .	65 1/3
<i>grand Poids.</i>	100 l.	. . . . .	98
Geneve. . . . .	100 l.	. . . . .	112 1/2
Gueldre. . . . .	100 l.	. . . . .	95
Hambourg. . . . .	100 l.	. . . . .	98
Isphahan. . . . .	100 l.	. . . . .	1200
Kœnigsberg. . . . .	100 l.	. . . . .	80
Leypsick. . . . .	100 l.	. . . . .	95
Liege. . . . .	100 l.	. . . . .	94 1/4
Lille <i>en Flandres.</i>	100 l.	. . . . .	87
Lisbonne. . . . .	100 l.	. . . . .	89
Livourne. . . . .	100 l.	. . . . .	71 5/8
Londres <i>petit Poids.</i>	100 l.	. . . . .	91 1/2
<i>grand Poids.</i>	100 l.	. . . . .	102 5/8
Lubeck . . . . .	100 l.	. . . . .	96
Lyon. . . . .	100 l.	. . . . .	86
Madrid. . . . .	100 l.	. . . . .	87 1/2
Mantoue. . . . .	100 l.	. . . . .	57
Marseillè. . . . .	100 l.	. . . . .	80 3/4
Messine. . . . .	100 l.	. . . . .	63 3/8
Midelbourg. . . . .	100 l.	. . . . .	95
Milan. . . . .	100 l.	. . . . .	65 3/4
Modène. . . . .	100 l.	. . . . .	65 1/8
Mogol. . . . .	100 l.	. . . . .	68 1/5
Mons. . . . .	100 l.	. . . . .	95 1/4
Montpellier. . . . .	100 l.	. . . . .	83 1/3
Moscovie. . . . .	100 l.	. . . . .	83 1/5
Nantes . . . . .	100 l.	. . . . .	101

Napl

Nure

Riga.

Roch

Rome

Roue

a

Sarrag

Seville

Siam.

Smyrn

Stockh

Strasbo

Tortos

Toulou

Tourn

Tunis.

Turin.

Valence

Venise

g

Vienne

Ypres.

P

Le Ma

de 1152

Le Ma

L'Onc

Grains.

Le Kara

quart, 8<sup>e</sup>

24 Kara

Naples. . . . .	100 l. de 120 onces	. . . . .	65 5/8
	100 l. de 33 onces	1/3	182 1/4
Nuremberg. . . . .	100 l.	. . . . .	104
Riga. . . . .	100 l.	. . . . .	84 1/2
Rochelle ( <i>la</i> ) . . . . .	100 l.	. . . . .	101
Rome. . . . .	100 l.	. . . . .	71 1/2
Rouen, <i>suyvant le Poids</i> <i>de Vicomé</i> . . . . .	100 l.	. . . . .	104
Sarragosse . . . . .	100 l.	. . . . .	63 1/10
Seville. . . . .	100 l.	. . . . .	94 1/3
Siam. . . . .	100 l.	. . . . .	125 6/8
Smyrne. . . . .	100 l.	. . . . .	114 3/4
Stockholm. . . . .	100 l.	. . . . .	85 1/4
Strasbourg. . . . .	100 l.	. . . . .	100
Tortose. . . . .	100 l.	. . . . .	62
Toulouse. . . . .	100 l.	. . . . .	84 1/2
Tournay. . . . .	100 l.	. . . . .	88 1/2
Tunis. . . . .	100 l.	. . . . .	101
Turin. . . . .	100 l.	. . . . .	75
Valence en <i>Espagne</i> . . . . .	100 l.	. . . . .	63
Venise <i>petit Poids</i> . . . . .	100 l.	. . . . .	63 3/4
<i>grand Poids</i> . . . . .	100 l.	. . . . .	100 7/8
Vienne en <i>Autriche</i> . . . . .	100 l.	. . . . .	113 1/2
Ypres. . . . .	100 l.	. . . . .	87 1/2

*Poids des Pierrieres, Or & Argent.*

Le Marc n'est qu'une demi-Livre, & est composé de 1152 Karats, ou de 4608 Grains.

Le Marc contient 8 Onces ou 64 Gros.

L'Once contient 144 Karats, 8 Gros ou 576 Grains.

Le Karat est de 4 Grains, & se partage en demi, quart, 8<sup>e</sup>, 16<sup>e</sup> & 32<sup>e</sup> partie de Karat.

24 Karats font la qualité de l'or le plus fin, il

est même rare d'en trouver à ce titre ; & lorsqu'il n'est qu'à 18 Karats, il n'y a que 3 quarts d'or & un quart d'alliage.

Le Marc d'argent fin se divise en 12 Deniers, & le Denier en 24 Grains.

12 Deniers expriment le titre de l'argent le plus fin, & lorsque l'on dit que l'argent est à 9 deniers, il n'y a que 3 quarts d'argent & un quart d'alliage.

## T A B L E

*Des Mesures, Jaugeages & Poids des Grains, Boissons, &c. des différentes Villes du Royaume, avec leurs diverses dénominations & divisions.*

Le Muid de Bled de Paris est composé de 12 Septiers, pesant ordinairement 2880 Livres, Poids de Marc de 16 Onces.

Le Septier se divise en 2 Mines ou 12 Boisseaux, & pese 240 livres ; la Mine en 2 Minots, le Minot en 3 Boisseaux, & le Boisseau en 16 Litrons.

Le Muid de Bled d'Orléans pese 600 Livres, le Septier 96 Livres, & la Mine 50 Livres. Les 12 Mines font un Muid.

Le Muid de Bled de Rouen pese 3360 Livres, il contient 12 Septiers qui en font 14 de Paris ; le Septier pese 280 Livres, la Mine ou demi-Septier 140 Livres, & le Boisseau 35 Livres.

Le Septier de Froment pese à Paris environ 248 liv.

Abb  
Aire.  
Alby  
Amst  
Amie  
Arles  
Avign  
Beauc  
Beaum  
Beauv  
Besanc  
Blois.  
Borde  
Brest.  
Bruxel  
Carcass  
Cadix  
Cahors  
Calais  
Coppen  
Dieppe.  
Dunker

Gand.  
Grenade  
Havre (  
Hambou  
Lille.  
Louvain  
Lyon.  
Lisbonne  
Londres.  
Marseille.  
Malines.  
Montpell  
Montreuil

Abbeville.	6	Septiers en font 5 de Paris.	
Aire.		Rafieres	21
Alby.	100	Septiers.	75
Amsterdam.	1	Last.	19
Amiens.	9	Septiers 3/5.	2
Arles.	60	Charges	73
Avignon.	20	Boisseaux.	3
Beaucaire.	18	Septiers.	5
Beaumont.	2	Sacs.	1.
Beauvais.	1	Tonneau.	12 1/2
Besançon	20	Mesures.	3
Blois.	20	Boisseaux.	1
Bordeaux.	2	Boisseaux.	1
Brest.	1	Tonneau.	10
Bruxelles.	25	Sacs.	19
Carcassonne	24	Septiers.	13
Cadix	100	Fanegues.	38
Cahors.	100	Cartes.	19
Calais	12	Septiers.	13
Coppenhague.	42	Tonnes.	19
Dieppe.	3	Mines.	2
Dunkerque.	6	Rafieres de Mer.	6 1/3
	1	— de Terre.	1
Gand.	56	Hester.	19
Grenade.	100	Sacs.	64
Havre (le)	5	Boisseaux 1/2	1
Hambourg.	1	Last	20 4/5
Lille.	41	Rafieres	19
Louvain	7	Muides.	19
Lyon.	4	Asnées.	5
Lisbonne	120	Alquieres.	11
Londres.	32	Cartes.	59 1/5
Marseille.	1	Charge.	1
Malines.	28	Veertels	19
Montpellier	3	Septiers.	1
Montreuil.	9	—	8

Montauban. . . . .	5		7
Mâcon. . . . .	3	Afnées. . . . .	5
Nantes. . . . .	1	Tonneau. . . . .	9 1/2
Naples. . . . .	3	Tintolis. . . . .	1
Nevers. . . . .	8	Boisseaux. . . . .	1
Orléans. . . . .	2	Muids. . . . .	5
Pologne. . . . .	1	Lest. . . . .	19
Rennes. . . . .	1	Tonneau. . . . .	10
Rotterdam. . . . .	240	Sacs. . . . .	157
Rouen. . . . .	10	Muids. . . . .	11 2/3
Rochelle ( <i>la</i> ) . . . . .	1	Tonneau. . . . .	9
Rouane. . . . .	8		1
S. Malo. . . . .	1	Tonneau. . . . .	10
S. Omer. . . . .	16	Rafieres. . . . .	13
Seville. . . . .	240	Fanegues. . . . .	91
Sédan. . . . .	60	Quartels. . . . .	9 1/2
Soissons. . . . .	8	Septiers. . . . .	5
Tarascon. . . . .	3	Enmes. . . . .	2
Toulon. . . . .	10	Charges. . . . .	11 5/12
Toulouse. . . . .	48	Septiers. . . . .	35
Tours. . . . .	14	Boisseaux 1/2. . . . .	1
Tournon. . . . .	25	Sacs. . . . .	12
Valence. . . . .	3	Cassis. . . . .	4
Verdun. . . . .	10	Mesures. . . . .	3

Le Muid d'avoine à *Paris* contient le double du Muid de Bléd de Paris, & est composé de 12 Septiers, mais chaque Septier est de 24 Boisseaux. Le Boisseau est de 4 Picotins, & le Picotin de 4 Litrons.

Le Muid de Sel contient 12 Septiers, chaque Septier 4 Minots, le Minot 4 Boisseaux & le Boisseau 16 Litrons. Le Boisseau pese 25 Livres.

Le Muid de charbon de bois est de 16 Mines pour les Marchands, & de 20. Mines pour les Bourgeois. La Mine contient 2 Minots, & le Minot 2 Boisseaux.

Le  
15 M  
Le  
not 3  
Le  
contie  
Le  
contie  
quarc  
8 Pin  
Septier  
La  
contien  
Velte  
le Tor  
Paris.  
La d  
contien  
La d  
tes, &  
La B  
240 Pi  
A Pa  
27 Sep  
est de 3  
A la R  
27 Velt  
Provenç

L'Aur  
demi - A  
quart, h  
trente-d  
ranc, elle  
de longu



Le Muid ou la Veste de Charbon de terre est de 15 Minots, & le Minot de 6 Boisseaux.

Le Muid de Chaux contient 48 Minots, le Minot 3 Boisseaux, & chaque Boisseau 16 Litrons.

Le Muid de Plâtre contient 36 Sacs, & le Sac contient 2 Boisseaux.

Le Muid de Vin de Paris est de 288 Pintes, & contient 36 Septiers ou Veltes. Il se divise en demi, quart & huitieme. Chaque Septier ou Veste est de 8 Pintes, la Pinte se divise en 2 Ch...s, 4 demi-Septiers, & 8 Roquilles ou Poiss...

La Barrique de Bordeaux est de 16 Pintes, & contient 32 Veltes ou Septiers, 3 Pots 1/8 font la Veste ou Septier, 4 Barriques font le Tonneau, & le Tonneau fait ordinairement 3 Muids mesure de Paris.

La demi-Queue de Baune est de 230 Pintes, & contient 28 Veltes ou Septiers & 6 Pintes.

La demi-Queue de Champagne est de 192 Pintes, & contient 24 Veltes ou Septiers.


La Barrique ou demi-Queue d'Orléans est de 240 Pintes, & contient 30 Veltes ou Septiers.

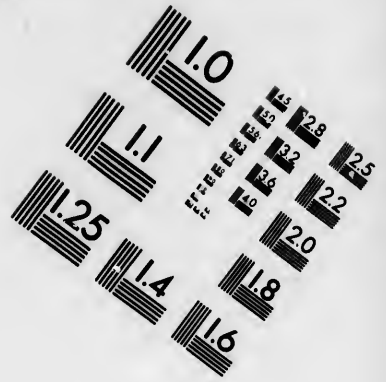
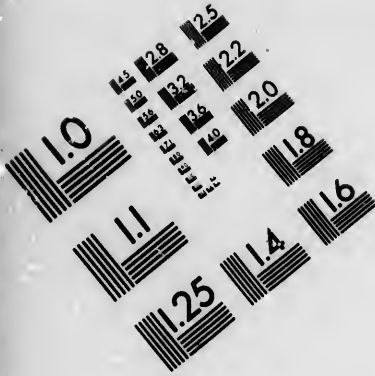
A Paris l'Eau-de-vie se vend au Poinçon de 27 Septiers. A Bayonne & à Bordeaux la Barrique est de 32 Verges, chaque Verge est de 3 Pots 1/2. A la Rochelle & aux environs, la Barrique est de 27 Veltes. A Nantes & en Anjou, 29 Veltes. En Provence & en Languedoc, au Quintal.

### AUNAGES.

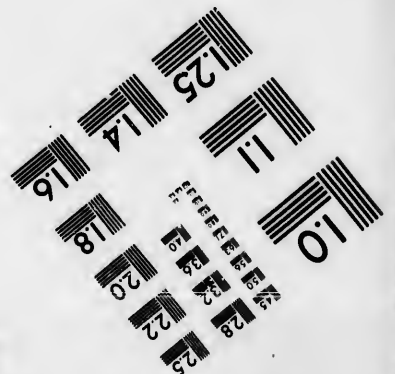


L'Aune de Paris, Lyon & Rouen, se divise en demi-Aunes, tiers, demi-tiers, quart, demi-quart, huitieme, seizieme, vingt-quatrieme & trente-deuxieme; mais en général, dans le courant, elle se réduit au plus au seizieme; elle porte de longueur 3 pieds, 7 pouces & 8 lignes.







**IMAGE EVALUATION  
TEST TARGET (MT-3)**



**Photographic  
Sciences  
Corporation**

23 WEST MAIN STREET  
WEBSTER, N.Y. 14580  
(716) 872-4503

1.5 12.8  
1.8 13.2  
2.2 13.6  
2.5 14.0  
2.8 14.4  
3.2 14.8  
3.6 15.2  
4.0 15.6  
4.5 16.0  
5.0 16.4  
5.6 16.8  
6.3 17.2  
7.1 17.6  
8.0 18.0  
9.0 18.4  
10.0 18.8  
11.2 19.2  
12.5 19.6  
14.0 20.0  
15.6 20.4  
17.5 20.8  
19.5 21.2  
21.6 21.6  
23.8 22.0  
26.0 22.4  
28.5 22.8  
31.0 23.2  
33.8 23.6  
36.8 24.0  
40.0 24.4  
43.5 24.8  
47.0 25.2  
50.8 25.6  
54.8 26.0  
59.0 26.4  
63.5 26.8  
68.0 27.2  
72.8 27.6  
77.8 28.0  
83.0 28.4  
88.5 28.8  
94.0 29.2  
100.0 29.6  
106.0 30.0  
112.0 30.4  
118.0 30.8  
125.0 31.2  
132.0 31.6  
139.0 32.0  
146.0 32.4  
154.0 32.8  
162.0 33.2  
170.0 33.6  
179.0 34.0  
188.0 34.4  
197.0 34.8  
206.0 35.2  
216.0 35.6  
226.0 36.0  
236.0 36.4  
246.0 36.8  
256.0 37.2  
267.0 37.6  
278.0 38.0  
289.0 38.4  
300.0 38.8  
312.0 39.2  
324.0 39.6  
336.0 40.0  
348.0 40.4  
360.0 40.8  
373.0 41.2  
386.0 41.6  
400.0 42.0  
414.0 42.4  
428.0 42.8  
442.0 43.2  
457.0 43.6  
472.0 44.0  
487.0 44.4  
503.0 44.8  
519.0 45.2  
535.0 45.6  
552.0 46.0  
569.0 46.4  
587.0 46.8  
605.0 47.2  
624.0 47.6  
643.0 48.0  
663.0 48.4  
683.0 48.8  
704.0 49.2  
725.0 49.6  
746.0 50.0  
768.0 50.4  
790.0 50.8  
813.0 51.2  
836.0 51.6  
860.0 52.0  
884.0 52.4  
909.0 52.8  
934.0 53.2  
960.0 53.6  
986.0 54.0  
1013.0 54.4  
1040.0 54.8  
1068.0 55.2  
1097.0 55.6  
1127.0 56.0  
1157.0 56.4  
1188.0 56.8  
1219.0 57.2  
1251.0 57.6  
1284.0 58.0  
1317.0 58.4  
1351.0 58.8  
1386.0 59.2  
1421.0 59.6  
1457.0 60.0  
1494.0 60.4  
1531.0 60.8  
1569.0 61.2  
1608.0 61.6  
1648.0 62.0  
1689.0 62.4  
1730.0 62.8  
1772.0 63.2  
1815.0 63.6  
1858.0 64.0  
1902.0 64.4  
1947.0 64.8  
1992.0 65.2  
2038.0 65.6  
2085.0 66.0  
2132.0 66.4  
2180.0 66.8  
2229.0 67.2  
2279.0 67.6  
2329.0 68.0  
2380.0 68.4  
2432.0 68.8  
2485.0 69.2  
2538.0 69.6  
2592.0 70.0  
2647.0 70.4  
2702.0 70.8  
2758.0 71.2  
2815.0 71.6  
2872.0 72.0  
2930.0 72.4  
2989.0 72.8  
3049.0 73.2  
3109.0 73.6  
3170.0 74.0  
3231.0 74.4  
3293.0 74.8  
3356.0 75.2  
3419.0 75.6  
3483.0 76.0  
3548.0 76.4  
3613.0 76.8  
3679.0 77.2  
3745.0 77.6  
3812.0 78.0  
3880.0 78.4  
3949.0 78.8  
4018.0 79.2  
4088.0 79.6  
4159.0 80.0  
4230.0 80.4  
4302.0 80.8  
4375.0 81.2  
4448.0 81.6  
4522.0 82.0  
4597.0 82.4  
4672.0 82.8  
4748.0 83.2  
4825.0 83.6  
4902.0 84.0  
4980.0 84.4  
5059.0 84.8  
5139.0 85.2  
5219.0 85.6  
5300.0 86.0  
5382.0 86.4  
5464.0 86.8  
5547.0 87.2  
5631.0 87.6  
5716.0 88.0  
5801.0 88.4  
5887.0 88.8  
5974.0 89.2  
6062.0 89.6  
6151.0 90.0  
6241.0 90.4  
6332.0 90.8  
6424.0 91.2  
6516.0 91.6  
6609.0 92.0  
6703.0 92.4  
6800.0 92.8  
6897.0 93.2  
6995.0 93.6  
7094.0 94.0  
7194.0 94.4  
7295.0 94.8  
7397.0 95.2  
7500.0 95.6  
7604.0 96.0  
7709.0 96.4  
7815.0 96.8  
7922.0 97.2  
8030.0 97.6  
8139.0 98.0  
8249.0 98.4  
8360.0 98.8  
8472.0 99.2  
8585.0 99.6  
8700.0 100.0

1.0  
1.1  
1.2  
1.5  
1.8  
2.2  
2.5  
2.8  
3.2  
3.6  
4.0  
4.5  
5.0  
5.6  
6.3  
7.1  
8.0  
9.0  
10.0  
11.2  
12.5  
14.0  
15.6  
17.5  
19.5  
21.6  
23.8  
26.0  
28.5  
31.0  
33.8  
36.8  
40.0  
43.5  
47.0  
50.8  
54.8  
59.0  
63.5  
68.0  
72.8  
77.8  
83.0  
88.5  
94.0  
100.0  
106.0  
112.0  
118.0  
125.0  
132.0  
139.0  
146.0  
154.0  
162.0  
170.0  
179.0  
188.0  
197.0  
206.0  
216.0  
226.0  
236.0  
246.0  
256.0  
267.0  
278.0  
289.0  
300.0  
312.0  
324.0  
336.0  
348.0  
360.0  
373.0  
386.0  
400.0  
414.0  
428.0  
442.0  
457.0  
472.0  
487.0  
503.0  
519.0  
535.0  
552.0  
569.0  
587.0  
605.0  
624.0  
643.0  
663.0  
683.0  
704.0  
725.0  
746.0  
768.0  
790.0  
813.0  
836.0  
860.0  
884.0  
909.0  
934.0  
960.0  
986.0  
1013.0  
1040.0  
1068.0  
1097.0  
1127.0  
1157.0  
1188.0  
1219.0  
1251.0  
1284.0  
1317.0  
1351.0  
1386.0  
1421.0  
1457.0  
1494.0  
1531.0  
1569.0  
1608.0  
1648.0  
1689.0  
1730.0  
1772.0  
1815.0  
1858.0  
1902.0  
1947.0  
1992.0  
2038.0  
2085.0  
2132.0  
2180.0  
2229.0  
2279.0  
2329.0  
2380.0  
2432.0  
2485.0  
2538.0  
2592.0  
2647.0  
2702.0  
2758.0  
2815.0  
2872.0  
2930.0  
2989.0  
3049.0  
3109.0  
3170.0  
3231.0  
3293.0  
3356.0  
3419.0  
3483.0  
3548.0  
3613.0  
3679.0  
3745.0  
3812.0  
3880.0  
3949.0  
4018.0  
4088.0  
4159.0  
4230.0  
4302.0  
4375.0  
4448.0  
4522.0  
4597.0  
4672.0  
4748.0  
4825.0  
4902.0  
4980.0  
5059.0  
5139.0  
5219.0  
5300.0  
5382.0  
5464.0  
5547.0  
5631.0  
5716.0  
5801.0  
5887.0  
5974.0  
6062.0  
6151.0  
6241.0  
6332.0  
6424.0  
6516.0  
6609.0  
6703.0  
6800.0  
6897.0  
6995.0  
7094.0  
7194.0  
7295.0  
7397.0  
7500.0  
7604.0  
7709.0  
7815.0  
7922.0  
8030.0  
8139.0  
8249.0  
8360.0  
8472.0  
8585.0  
8700.0  
8815.0  
8930.0  
9047.0  
9164.0  
9282.0  
9401.0  
9520.0  
9640.0  
9760.0  
9880.0  
10000.0

Il y a un usage à la Halle aux Toiles, à Paris, pour mesurer avec le pouce devant l'Aune, cela s'appelle *un bon d'Aunage*, & procure à l'acheteur environ une Aune demi-tiers sur 50 Aunes.

Le Marchand accorde en outre une Aune sur 50 pour la bonne mesure; de cette façon il y a 2 Aunes & un demi-tiers de bonne mesure sur 50 Aunes en achetant en gros à la Halle.

## T A B L E

*Des Aunages de divers endroits du Royaume & autres Etats, avec leurs différentes dénominations, réduites en Aunes de Paris.*

Aix-la-Chapelle. . . . .	9 Aunes en font 5 de Paris.	
Alger & Maroc. . . . .	23 Cadées . . . . .	10
Alexandrette. . . . .	20 Pichys . . . . .	11
Alexandrie . . . . .	25 . . . . .	12
Anvers <i>en soie</i> . . . . .	8 Aunes 1/5 . . . . .	5
--- ordinaire. . . . .	12 . . . . .	7
Amsterdam . . . . .	7 . . . . .	4
Arragon. . . . .	3 Barres . . . . .	2
Arras. . . . .	8 Aunes 1/5 . . . . .	5
Avignon. . . . .	3 Cannes. . . . .	5
Ausbourg. . . . .	100 Aunes . . . . .	49 1/2
--- <i>en toile</i> . . . . .	21 . . . . .	10
Arragon & Barcel. . . . .	3 Barres . . . . .	2
Barcelone. . . . .	100 Cannes . . . . .	140
Bassin . . . . .	21 Aunes. . . . .	9 5/8
Bergopfoom. . . . .	12 Aunes . . . . .	7
Bergame. . . . .	9 Brasses . . . . .	5 1/7
Berlin. . . . .	100 Aunes. . . . .	56 1/2
Berne. . . . .	54 Brasses . . . . .	24 1/4
Boisleduc & Breda. . . . .	12 Aunes. . . . .	7

Bou  
Bre

Brus  
Cad  
Cam  
Cast  
Colo  
Cont

Cour  
Crém

Dam  
Dant  
Doua  
Edim  
Floren

Franc  
--- sur  
--- en  
Gand  
Gènes

--- en

Geneve  
Grave.  
Grenad  
Hambo  
Harlem  
Indes C  
Ispahan

Boulogne en Italie.	11	Brasses . . .	6
Breslaw ordinaire.	100	Brasses . . .	46 5/8
— en toile.	3.	. . . . .	2
— en laine.	2.	. . . . .	1
Bruxelles.	7	Aunes . . . .	4
Cadix.	100	Varros . . . .	71 3/8
Cambray.	8	Aunes . . . .	5
Castille.	14	Barres . . . .	10
Cologne.	2	Aunes 1/16 . . .	1
Constantinople.	160	Pichys . . . .	91
— en Canevas.	33	Pics . . . . .	25
Courtray.	8	Aunes . . . . .	5
Crémone.	17	Brasses . . . .	10
— en toile.	2.	. . . . .	1
Damas, Tripoli.	47	Pichys . . . . .	25
Dantzick.	80	Aunes . . . . .	41
Douay.	8	1/10 . . . . .	4
Edimbourg.	6.	. . . . .	5
Florence en lains.	10	Brasses . . . .	4 9/10
— en soie.	19	9/10. . . . .	10
Francfort ordinaire.	47	Aunes . . . . .	25
— sur le Meinentoi.	11	. . . . .	5
— en laine . . . .	53	. . . . .	25
Gand.	8	1/10. . . . .	5
Gênes en drap . .	470	Palmes de 9 à	
		la Canne . . . .	100
— en toile. . . .	12	— de 10 P. . . .	25
	24	Palmes. . . . .	5
	1	Aune. . . . .	1
Geneve. . . . .	1.	. . . . .	1 env.
Grave. . . . .	12.	. . . . .	7
Grenade. . . . .	24	Barres . . . . .	7
Hambourg. . . . .	2	Aunes 1/16 . . .	1
Harlem en toile. .	8.	. . . . .	5
Indes Orientales. .	100	Cavidos. . . . .	39
Ispahan . . . . .	5	Guezes. . . . .	4

aris,  
cela  
ache-  
unes.  
r 50  
Au-  
r 50

me &  
nina-

Paris.

1/2

5/8

1/7

1/2

1/4



Kœnigsberg . . . .	80	Aunes . . . .	41
Leypfick <i>en soie</i> . . .	15	Aunes . . . .	7
--- <i>en laine</i> . . . .	2	. . . . .	1
Liege . . . . .	19	. . . . .	10
Lille <i>en Flandre</i> . . .	60	Aunes . . . .	37
Lisbonne . . . . .	7	Barros . . . .	6 1/2
--- <i>en soie</i> . . . .	14	Covedos . . . .	8
Livourne <i>en soie</i> . . .	2	Brasses . . . .	1
Londres . . . . .	9	Verges . . . .	7
Louvain, Mons. . . .	12	Aunes . . . .	7
Lucques . . . . .	2	Brasses . . . .	1
Madrid . . . . .	25	Varros . . . .	18
Malo (St.) <i>en toile</i> . .	7	Aunes . . . .	5
--- <i>en drap</i> . . . .	19	. . . . .	10
Mantoue & Modene . .	15	Brasses . . . .	8
Marseille <i>en soie</i> . . .	3	Cannes . . . .	5
--- <i>en drap</i> . . . .	7	. . . . .	12 1/2
Meinden . . . . .	100	Aunes . . . .	35 1/3
Milan <i>en drap</i> . . . .	50	Brasses . . . .	29
--- <i>en soie</i> . . . .	9	. . . . .	4
--- <i>en toile</i> . . . .	2	. . . . .	1
Modene . . . . .	15	Brasses . . . .	8
Montpellier . . . . .	3	Cannes . . . .	5
Moscovie . . . . .	56	Aunes . . . .	10
Nantes . . . . .	9	. . . . .	5
_____ . . . . .	100	Aunes . . . .	116 1/2
Naples . . . . .	80	Cannes . . . .	139
Nieupœrt . . . . .	2	Aunes 1/5 . . . .	5
Nuremberg <i>en laine</i> . .	16	Aunes . . . .	9
--- <i>en soie</i> . . . .	9	. . . . .	5
--- <i>ordinaire</i> . . . .	7	. . . . .	4
Padoue <i>en drap</i> . . . .	17	Cannes . . . .	10
--- <i>ordinaire</i> . . . .	7	Brasses . . . .	10
Pekin . . . . .	10	Coudées . . . .	3 1/20
Piémont . . . . .	3	Razes . . . .	1
Prague . . . . .	9	Aunes 1/5 . . . .	5

Prov  
Rom

Sévil

Smyr

Stock

Taur

Tirle

Toles

Toul

Tour

Troy

Turin

Valen

Valen

Venif

--- or

Vienn

---

--- en

Ypres

---

Le Pi

es

Amste

Anver

Besang

Danen

Dantzi

Diepe

Genev

Grenol

Leyde

Londre

Provence. . . . .	3	Cannes. . . . .	5
Rome. . . . .	13	Cannes 1/2 . . . . .	25
	18	Aunes 1/2 . . . . .	10
Séville. . . . .	24	Barres . . . . .	7
Smyrne . . . . .	40	Pics . . . . .	23
Stockholm. . . . .	2	Aunes . . . . .	1
Tauris. . . . .	5	Guezes . . . . .	4
Tirlemont. . . . .	12	Aunes . . . . .	7
Toledo. . . . .	7	Barres . . . . .	5
Toulouse. . . . .	2	Cannes . . . . .	3
Tournay. . . . .	9	Aunes . . . . .	5
Troyes en toile. . . . .	3		2
Turin. . . . .	2	Ras . . . . .	1
Valencé en Espagne	100	Baros. . . . .	77 1/5
Valenciennes. . . . .	12	Aunes . . . . .	7
Venise en soie . . . . .	15	Brasses . . . . .	8
--- ordinaire. . . . .	15	3/4. . . . .	10
Vienne en Autriche.	12	Aunes . . . . .	7
---	13		10
--- en drap . . . . .	3		2
Ypres. . . . .	8	1/5 . . . . .	5

*Le Pied de Paris est de 12 Pouces, chaque Pouce est de 12 Lignes, & la Ligne de 12 Points.*

	Pouces.	Lignes.
Amsterdam. . . . .	10	5
Anvers. . . . .	10	6
Befançon. . . . .	11	5
Danemarck. . . . .	10	9
Dantzick. . . . .	10	7
Diepe. . . . .	11	7
Geneve. . . . .	18	0
Grenoble. . . . .	12	7
Leyde. . . . .	11	7
Londres . . . . .	11	3

Loxraïne . . . . .	10	9
Lyon . . . . .	12	7
Palme Romaine. . .	21	6
Pied Romain. . . .	10	10
Ponthieu. . . . .	11	0
Savoie en Piémont.	10	0
Suede. . . . .	12	9
Vienne en Autriche.	11	8

La Toise courante est une longueur sans largeur ni profondeur.

La Toise carrée a deux dimensions, la longueur & la largeur.

La Toise cube a 3 dimensions; sçavoir, la longueur, la largeur, la profondeur ou la hauteur. Elle contient 216 pieds.

La Toise courante est composée de 6 pieds de longueur.

La Toise carrée est aussi de 6 pieds de longueur sur 6 de hauteur qui font 36 pieds.

La Toise cube est aussi composée de 6 pieds de longueur sur 6 de hauteur & 6 de large, faisant 216 pieds.

La Toise contient un Pas géométrique & 12 pouces; le Pas géométrique est de 5 Pieds, & le Pas commun est de 2 pieds  $\frac{1}{2}$ .

L'Arpent ou le Journal contient 10 Perches en longueur, 10 en largeur, & 100 Perches carrées en superficie, ou 900 Toises carrées.

La Perche, mesure de Paris, est de 18 pieds, & en différentes Provinces du Royaume, elle est de 19, 20, 22, 24 & 25 pieds.

Dans l'usage des Eaux & Forêts la Perche est de 22 pieds partout le Royaume, & l'Arpent est de 1344 Toises & 4 neuvièmes.

Au Maine, Touraine, Anjou, Poitou, &c. la chaîne dont l'on mesure les héritages contient 25 pieds de long.

En  
& en  
Da  
quarr  
un arp  
10 de  
L'A  
verges  
de 22  
Le  
Seillon  
ou 18  
12 pie  
Le  
360 pe  
Le J  
pieds d

Lieu

Les  
ordina  
En F  
gitan  
les gran  
par quar

Les lieu

Lieues c  
--- gran  
--- de G  
--- d'Esp  
--- de D  
S

En Bretagne la chaîne contient 24 pieds de long, & en carré 576 pieds.

Dans la plupart des Provinces, les 100 chaînes carrées de 25 pieds de long, sont comptées pour un arpent; de sorte que 10 perches en longueur sur 10 de largeur font un arpent.

L'Acre, au Duché de Normandie, contient 4 verges, chaque verge contient 40 perches carrées de 22 pieds chaque.

Le Journal du Duché de Bretagne contient 22 Seillons  $\frac{1}{3}$  de 180 pieds chaque, le Seillon 6 Raies ou 180 pieds, la Raie contient 2 Gaules  $\frac{1}{2}$  de 12 pieds chaque, faisant 30 pieds.

Le Journal du Duché de Bourgogne contient 360 perches carrées de 19 pieds de long.

Le Journal de Lorraine contient 250 toises, 10 pieds de long, & le pied 10 pouces de Lorraine.

*Lieues, Milles, Stades, Stations, Diettes, Heures, &c. des différens Pays.*

Les grandes distances sur la terre se mesurent ordinairement par Lieues, Milles, &c.

En France, pour mesurer plus uniformément les distances du Royaume, l'on vient de placer sur les grandes routes des bornes milliaires partagées par quart, moitié & 3 quarts de mille.

Les lieues communes de France contiennent 2000 Toises ou 2400 Pas Géométriques.

	<i>Toises. Pas Géométr.</i>	
Lieues ordinaires. . . . .	2282	2738 $\frac{2}{5}$
--- grandes Lieues. . . . .	2400	3000
--- de Gascogne & Languedoc. . . . .	3333 $\frac{1}{3}$	4000
--- d'Espagne . . . . .	2833 $\frac{2}{3}$	3428
--- de Danemarck, Suede & Suisse . . . . .	4166 $\frac{2}{3}$	5000

## Toises. Pas Géométr.

--- des anciens Gaulois. . . . .	1250 .	1500
--- de Marine de 20 au degré.	2853 .	3423 $\frac{3}{5}$
Le mille Romain & d'Italie.	833 $\frac{1}{3}$	1000
Le mille d'Angleterre ordinaire . . . . .	910 .	1092
Le grand mille d'Angleterre.	1040 .	1248
Le mille d'Ecosse ordinaire.	1000 .	1200
Le grand mille d'Ecosse . . . . .	1250 .	1500
Le moyen mille de Pologne.	2500 .	3000
Le grand mille de Pologne . . . . .	3308 $\frac{1}{3}$	3970
Le mille de Moscovie. . . . .	625 .	750
--- d'Allemagne ordinaire. . . . .	2000 .	2040
--- le moyen. . . . .	3700 .	4500
--- le grand . . . . .	4116 $\frac{2}{3}$	5000
Le mille de Lithuanic. . . . .	3083 $\frac{2}{3}$	3700
--- de Hongrie . . . . .	5000 .	6000
--- d'Irlande. . . . .	1250 .	1500
--- de Hollande. . . . .	1333 $\frac{1}{3}$	1600
--- le grand mille . . . . .	2916 $\frac{2}{3}$	3500
La Stade de Grèce ancienne. . . . .	104 $\frac{1}{6}$	125
--- l'ordinaire. . . . .	1041 $\frac{2}{3}$	1210
Le mille ou chesne d'Egypte.	4166 $\frac{2}{3}$	5000
Les stations d'Arabie & d'Afrique. . . . .	16666 $\frac{2}{3}$	20000
Les diettes de Tartarie ou journées. . . . .	25000 .	30000
Les Farfanges de Perse. . . . .	2500 .	3000
Le put de la Chine. . . . .	2000 .	2400
Les heures de l'Amérique. . . . .	2500 .	3000
--- les journées ou diettes. . . . .	25000 .	30000
Les diettes du Mogolistan. . . . .	12500 .	15000
Le coffe des Indes au Mogolistan. . . . .	2000 .	2400



## T A B L E

*De ce que l'on a à dépenser par jour, à proportion  
de ce que l'on a de revenus par année.*

50 liv. par an font 0 liv.	2 s.	9 d.
100 . . . . . 0	5	6
200 . . . . . 0	11	
400 . . . . . 1	2	
500 . . . . . 1	7	6
750 . . . . . 2	1	3
1000 . . . . . 2	15	
1250 . . . . . 3	8	9
2500 . . . . . 6	17	6
5000 . . . . . 13	15	
7500 . . . . . 20	12	6
10000 . . . . . 27	10	
12500 . . . . . 34	7	6
17500 . . . . . 48	2	6
25000 . . . . . 68	15	
50000 . . . . . 137	10	
100000 . . . . . 275		
250000 . . . . . 687	10	
500000 . . . . . 1375		
1000000 . . . . . 2750		



*Prix de la Pinte de Vin à tant le Muid de 280  
Pintes, bien soutiré.*

à 14 livres le Muid	1 sol la Pinte.
17 0 . . .	1 3 deniers.
21 . . .	1 6
24 10 . . .	1 9
28 . . .	2
31 10 . . .	2 3
35 . . .	2 6
42 . . .	3
56 . . .	4
70 . . .	5
77 . . .	5 6
84 . . .	6
91 . . .	6 6
98 . . .	7
112 . . .	8
126 . . .	9
140 . . .	10
154 . . .	11
168 . . .	12
182 . . .	13
189 . . .	13 6
196 . . .	14
203 . . .	14 6
210 . . .	15
217 . . .	15 6
224 . . .	16
231 . . .	16 6
238 . . .	17
245 . . .	17 6
252 . . .	18
259 . . .	18 6



*Prix de la demi-Queue de Vin de 240 Pintes.*

à 12 livres.	1 sol la Pinte.
15 . . .	1 3 deniers.
18 . . .	1 6
21 . . .	1 9
24 . . .	2
36 . . .	3
42 . . .	3 6
48 . . .	4
60 . . .	5
72 . . .	6
84 . . .	7
96 . . .	8
108 . . .	9
120 . . .	10
132 . . .	11
144 . . .	12
150 . . .	12 6
156 . . .	13
168 . . .	14
180 . . .	15
192 . . .	16
204 . . .	17
216 . . .	18
228 . . .	19
240 . . .	I
252 . . .	I 1
264 . . .	I 2
276 . . .	I 3
288 . . .	I 4
300 . . .	I 5

F I N.

# T A B L E

## ALPHABÉTIQUE.

d, signifie *Description des Pays* ; i, *Isles* ;  
m, *Monnoies & Changes des Villes* ;  
r, *Routes*.

<b>A</b> BBEVILLE, route,	Alicante, m. . . . .	360
Page 222	————— r. . . . .	271
Abex, d. . . . .	Allemagne, d. . . . .	25
Acadie, d. . . . .	Amazones, d. . . . .	217
Acapulco, r. . . . .	Amboise, r. . . . .	227
Açores, d. . . . .	Amérique, d. . . . .	191
————— r. . . . .	Amérique <i>Angloise</i> ,	
Afrique, d. 170 & 184	d. . . . .	194
Agde, r. . . . .	<i>Danoise</i> , d. . . . .	201
Agen, r. . . . .	<i>Espagnole</i> , d. . . . .	202
Agra, r. . . . .	<i>Françoise</i> , d. . . . .	210
Ajan, d. . . . .	<i>Hollandoise</i> ,	
Aire, r. . . . .	d. . . . .	213
Aix en Prov. r. . . . .	<i>Indépendante</i> ,	
Aix-la-Chapelle, r. . . . .	d. . . . .	217
Alais, r. . . . .	<i>Portugaise</i> , d. . . . .	214
Alby, r. . . . .	<i>Prußienne</i> , d. . . . .	216
Alençon, r. . . . .	Amiens, r. . . . .	227
Alep, d. . . . .	Amsterdam, d. . . . .	131
Alep, r. . . . .	Amsterdam, m. . . . .	360
Alexandrette, r. . . . .	————— r. . . . .	271
Alexandrie, r. . . . .	Andrinople, r. . . . .	277
Alger, d. . . . .	Angers, r. . . . .	227
————— r. . . . .	Angleterre, d. . . . .	49

Angler  
ve  
Angoul  
Anguill  
Annob  
Antibes  
Antico  
Antigoa  
Anvers  
Arabie  
Argenta  
Arles,  
Arménie  
Arras, r  
Asie, d.  
Assompri  
Ava, d.  
Avalon,  
Avignon,  
————— r.  
Ayranches  
Ausch, r.  
Auguste,  
Aunage,  
rens )  
Ausbourg,  
————— r.  
Autriche,  
Autun, r.  
Auxerre,  
Bagdad, r.  
Bagnols, r.  
Barbade, i.  
Barbarie, d.  
Barbours, i.  
Barca, d.

Angleterre, (Nouvelle) d.

471

Angoulême, r. . . 194  
Anguille, i. . . 227  
Annobon, j. . . 200  
Antibes, r. 227 & 271  
Anticoſte, i. . . 187  
Antigoa, i. . . 198  
Anvers, m. . . 200  
Arabe, d. . . 366  
Argentan, r. . . 271  
Arles, r. . . 147  
Arménie, d. . . 228  
Arras, r. . . 228  
Aſie, d. . . 149  
Aſſomption, i. . . 229  
Ava, d. . . 144 & 160  
Avalon, r. . . 198  
Avignon, m. . . 158  
Ayranches, r. . . 232  
Aufch, r. . . 366  
Auguste, m. . . 230  
Aunage, (différens) . . . 230  
Ausbourg, m. . . 459  
Autriche, d. . . 367  
Autun, r. . . 271  
Auxerre, r. . . 39  
Bagdad, r. . . 232  
Bagnols, r. . . 232  
Barbade, i. . . 232  
Barbarie, d. . . 200  
Barboudé, i. . . 175  
Barca, d. . . 200  
Barcelone, r. . . 176

Barekh, r. . . 271  
Bar-le-Duc, d. . . 123  
Bar-sur-Aube, r. . . 232  
Barthelemi, (S. M.) . . . 211  
Baſſe, m. . . 368  
Baſtia, (la) d. . . 271  
Baviere, d. . . 110  
Bayeux, r. . . 272  
Bayonne, m. . . 32  
Beaucaire, r. . . 233  
Beaumont, r. . . 370  
Beaune, r. . . 233  
Beauvais, r. . . 234  
Belgrade, r. . . 234  
Bengale, m. . . 235  
Bergame, m. . . 235  
Berghen, r. . . 272  
Berg-op-foom, r. . . 272  
Berlin, d. . . 370  
Bermudes, i. . . 35  
Berne, m. . . 371  
Besançon, r. . . 273  
Beziere, m. . . 199  
Biledulgerid, d. . . 366  
Billets & Lettres de Change. . . 475  
Biſnagar, d. . . 235  
Blois, r. . . 235

Bohême, d. . . . . 31  
 Bologne, (en Italie)  
 m. . . . . 372  
 Bologne, r. . . . . 275  
 Bourdeaux, m. . . . . 374  
 — r. . . . . 235  
 Borneo, i. . . . . 164  
 Boston, r. . . . . 277  
 Boulogne, r. . . . . 236  
 Bourbon, (Isle) i. . . . . 185  
 — r. . . . . 278  
 Bourg-en-Bresse, r. . . . . 236  
 Bourges, r. . . . . 236  
 Brandebourg, d. . . . . 33  
 — r. . . . . 278  
 Bresil, d. . . . . 214  
 Breslaw, m. . . . . 374  
 — r. . . . . 278  
 Brest, r. . . . . 237  
 Bretagne, (Nouvelle)  
 d. . . . . 194  
 Briate, r. . . . . 237  
 Brieux, (S.) r. . . . . 237  
 Brunswick, d. . . . . 38  
 Bruges, r. . . . . 278  
 Bruxelles, m. . . . . 366  
 — r. . . . . 278  
 Buenos-Ayres, i. . . . . 214  
 — r. . . . . 279  
 Burgos, r. . . . . 279  
 Cadix, m. . . . . 376  
 — r. . . . . 279  
 Caen, r. . . . . 257  
 Cafrerie, d. . . . . 180  
 Cagliari, d. . . . . 102  
 — r. . . . . 281  
 Cahors, r. . . . . 237

Caire, (le) r. . . . . 281  
 Calais, r. . . . . 237  
 Californie, d. . . . . 217  
 Camboya, d. . . . . 159  
 Cambray, r. . . . . 237  
 Canada, d. . . . . 197  
 Canaries, (Isles) i. . . . . 185  
 — r. . . . . 281  
 Candie, r. . . . . 281  
 Cantorberi, r. . . . . 282  
 Cap de Bonne-Espé-  
 rance, r. . . . . 282  
 Cap-Breton, i. . . . . 198  
 Cap-François, r. . . . . 282  
 Cap-Verd, i. . . . . 185  
 — r. . . . . 282  
 Capraya, i. . . . . 116  
 Caribane, d. . . . . 201  
 Carpentarie, d. . . . . 220  
 Carcassone, r. . . . . 238  
 Carentan, r. . . . . 238  
 Caroline, d. . . . . 196  
 Carthagène, r. . . . . 282  
 Cassel, (en Allema-  
 gne) r. . . . . 283  
 Cassel, (en Fl.) r. . . . . 238  
 Castres, r. . . . . 238  
 Caudebec, r. . . . . 238  
 Cayenne, i. . . . . 212  
 — r. . . . . 283  
 Cercles de l'Em-  
 pire, d. . . . . 42  
 Ceylan, i. . . . . 165  
 Châlons-sur-Marne,  
 r. . . . . 238  
 Châlons-sur-Saône,  
 r. . . . . 238

Chamber  
 Changes  
 Monno  
 Chantilly  
 Chartres  
 Châteaun  
 Châteaur  
 Châteaue  
 Châteller  
 Chaumon  
 Chauny,  
 Cherbourg  
 Chiampa  
 Chiloë, i  
 Chily, d  
 Chine, d  
 Christoph  
 Chronolog  
 Rois d  
 Chronolog  
 Tems.  
 Cîteaux,  
 Clermont,  
 voisins) r  
 Clermont-  
 r.  
 Clervaux,  
 Cochinchin  
 Colmar, r  
 Cologne,  
 m.  
 r.  
 Compiègne  
 Condom,  
 Congo, d  
 r.

Chambery, d. . . 102  
 r. . . 283  
 Changes ( les ) &c  
 Monnoies. . . 360  
 Chantilly, r. . . 238  
 Chartres, r. . . 238  
 Châteauneuf, r. . . 239  
 Châteauroux, r. . . 239  
 Château-Thierry, r. 239  
 Châtelleraut, r. . . 239  
 Chaumont, r. . . 239  
 Chauny, r. . . 239  
 Cherbourg, r. . . 239  
 Chiampa, d. . . 160  
 Chiloë, i. . . 208  
 Chily, d. . . 206  
 Chine, d. . . 150  
 Christophe, ( S. ) i. 200  
 Chronologie des  
 Rois de France. 70  
 Chronologie des  
 Tems. . . . 22  
 Cîteaux, r. . . 239  
 Clermont, (en Beau-  
 vois) r. . . 239  
 Clermont-Ferrand,  
 r. . . . 240  
 Clervaux, r. . . 240  
 Cochinchine, d. . . 160  
 Colmar, r. . . 240  
 Cologne, d. . . 31  
 m. . . . 379  
 r. . . . 284  
 Compiègne, r. . . 240  
 Condom, r. . . 241  
 Congo, d. . . 181  
 r. . . . 284

Conservat. de Lyon. 405  
 Constantinople, m. 380  
 r. . . . 284  
 Copenhague, d. . . 55  
 Copenhague, m. 382  
 r. . . . 285  
 Cordoue, r. . . 287  
 Coromandel, d. . . 157  
 Corse, d. . . 107  
 r. . . . 287  
 Cosne, r. . . 241  
 Coulanges, r. . . 241  
 Courances, r. . . 241  
 Cracovie, d. . . 125  
 Cracovie, m. . . 383  
 r. . . . 287  
 Crecy, (en Norman-  
 die) r. . . . 241  
 Crimée, d. . . 143  
 Croix, ( Ste. ) i. . . 201  
 Cuba, i. . . . 207  
 Curaçao, i. . . 213  
 Curiosités de Paris. 73  
 Curlande, d. . . 127  
 Damas, r. . . . 287  
 Danemarck, d. . . 54  
 Dantzick, m. . . 383  
 r. . . . 287  
 Dax, r. . . . 241  
 Désert, d. . . . 190  
 Désirade, i. . . 211  
 Deux-Siciles, d. . . 95  
 Dieppe, r. . . . 241  
 Digne, r. . . . 242  
 Dijon, r. . . . 242  
 Directeurs des Cer-  
 cles. . . . 42

Distances & Routes.	222	Ethiopie; d.	182
Division de l'Europe.	23	Evreux, r.	244
Dole, r.	242	Europe, d.	25
Domingue, (S.) i.	207	Eustache; (St.) i.	213
_____ &	210	Falaife, r.	244
_____ r.	288	Ferdinand Pao, i.	187
Douay, r.	242	Féré, (la) r.	244
Douvres, r.	288	Feu; (Terre de) d.	221
Dresde, m.	385	Fleché, (la) r.	244
_____ r.	288	Florence; m.	385
Dreux, r.	243	_____ r.	290
Dublin, r.	288	Floride - Angloise,	
Dunkerque, r.	243	d.	196
Ecosse, d.	49	Floride-Espagnole,	
Ecosse, (Nouvelle)		d.	205
d.	196	Flour; (S.) r.	244
Edimbourg; r.	289	Foires de Lyon.	404
Egra; r.	290	Fontainebleau; r.	244
Egypte, d.	173	Forges, r.	245
Electorats, d.	29	Fort S. Pierre, i.	210
Elleneur, r.	290	France, d.	59
Embrun, r.	243	France, (Isle-de) d.	186
Esclavonie, d.	87	France Equinèxiale,	
Espagne; d.	55	d.	212
Espagne, (Nouvelle)		France, (Nouvelle)	
d.	202	d.	197
Esprit, (S.) r.	243	Francfort, m.	386
Etampes; r.	244	_____ r.	290
Etats Ecclesiastiques		Fribourg en Bris-	
de l'Empire, d.	43	gaw, r.	291
Etat Ecclesiastique		Gand; r.	291
du Pape, d.	91	Gènes, d.	106
Etats de la Maison		_____ m.	388
d'Autriche, d.		_____ r.	291
_____ 39 &	103	Genève; d.	139
Etats Souverains de		_____ m.	391
l'Empire; d.	28	_____ r.	292

Georg	
Gibral	
Globe	
d.	
Goa,	
Golcon	
Grand	
d.	
Grasse	
Grenad	
Grenad	
d.	
Grenob	
Gtison	
Groenl	
Guadel	
Guastal	
Guayaq	
Gueret	
Guinée	
Guinée	
d.	
Guise,	
Guyane	
Habitati	
doifes	
ferme	
Halberst	
Hambou	
_____ r.	
Hanowe	
_____ r.	
Havre-de	
Haye, (	
Haye, (	
Hélène,	
_____ r.	

182	Géorgie, d.	153 & 196	Hollande, d.	129
244	Gibraltar, r.	293	Hollande, (Nouvelle)	
25	Globe de la Terre,		d.	220
i. 213	d.	10	Honfleur, r.	246
244	Goa, r.	293	Hongrie, d.	87
i. 187	Golconde, d.	157	Jamaïque, i.	200
244	Grande-Bretagne,		r.	295
d. 221	d.	49	Japon, d.	160
244	Grasse, r.	245	Jersey, (Nouvelle)	
385	Grenade, i.	212	d.	195
290	Grenade, (Nouvelle)		Java, i.	164
e,	d.	203	Jean, (S.) i.	198
196	Grenoble, r.	245	Jean (S.) d'Angely,	
e,	Grifons, d.	137	r.	246
205	Groenland, d.	219	Jean (S.) de Luz,	
244	Guadeloupe, i.	211	r.	246
404	Guastalla, d.	116	Jean-Pied-de-Pott,	
244	Guayaquil, r.	293	(S.) r.	246
245	Gueret, r.	245	Jérusalem, r.	295
i. 210	Guinée, d.	183	Inde, d.	154
59	Guinée, (Nouvelle)		Indostan, d.	154
d. 186	d.	220	Instructions pour	
le,	Guise, r.	245	les Négocians.	337
212	Guyane, i.	212	Joigny, r.	247
e)	Habitations Hollan-		Jours (longueur des)	21
197	doises en Terre-		Irlande, d.	50
386	ferme, d.	214	Islande, d.	54
290	Halberstadt, r.	293	Isles Antilles Fran-	
if	Hambourg, m.	393	çoises, d.	210
291	r.	293	Isles Angloises, d.	199
291	Hanower, d.	38	Isles Espagnoles en	
106	r.	293	Amérique, d.	207
388	Havre-de Grace, r.	246	Isle-Longue, d.	199
291	Haye, (la) d.	131	Isle-Royale, d.	198
139	Haye, (la) r.	295	Isles de l'Afrique,	
391	Hélène, (Ste.) i.	187	d.	184
292	r.	295	Isles de l'Asie, d.	160



Illes Mariannes ou	Louisbourg, r.	298
des Larrons, d.	Louisiiane, d.	209
Ispahan, r.	Louvain, r.	299
Italie, d.	Lubek, d.	48
Juan, (S.) i.	Lucayes, i.	199 & 209
Kœnigsberg, d.	Lucie, (Ste.) i.	211
— m.	— r.	299
— r.	Lucques, d.	117
Landrecy, r.	Lunel, r.	248
Langres, r.	Lunéville, d.	124
Laon, r.	Lunéville, r.	248
Lettres de Change.	Luxembourg, r.	248
Leves & coucher du	Lyon, m.	404
Soleil.	— r.	248
Leypfick, m.	Mâcon, r.	249
— r.	Madagascar, i.	186
Liege, r.	Madere, i.	187
Lieues, Milles, Sta-	— r.	299
des, &c.	Madrid, m.	407
Lille, m.	— r.	299
— r.	Maduré, d.	157
Lima, r.	Magdebourg, r.	300
Limoges, r.	Magellan, d.	218
Lisbonne, d.	Mahon, r.	300
— m.	Maison militaire du	
— r.	Roi de France, d.	65
Lithuanie, d.	Malabar, d.	157
Livourne, m.	Malaga, r.	303
— r.	Maldives, i.	165
Lizieux, r.	Malines, r.	303
Lodève, r.	Malo, (S.) r.	249
Londres, m.	Malte, d.	119
— r.	— r.	303
Longueur du jour	Manheim, r.	303
sans le crépuscule.	Manille, r.	304
Lorraine, d.	Mans, (le) r.	250
Lorette, r.	Mantes, r.	250

Man
Marg
Mari
Mari
Marin
Maro
Marfe
Mar e
Massa
Martin
Martin
Mary-
Mascar
Maube
Mauric
Mayen
— r.
Mayen
Mecque
Medine
Meaco
Meaux,
Melun,
Mende
Mencho
r.
Mer Rou
Messine
— r.
Metz,
Meulan,
Mexique
— r.

298	Mantoue, d. . . . .	104	Mexique, (Nouveau)	
209	— r. . . . .	304	d. . . . .	203
299	Marguerite, i. . . . .	208	Milan, d. . . . .	103
48	Mariannes, i. . . . .	162	— m. . . . .	407
209	Mari-Galante, i. . . . .	211	— r. . . . .	309
211	Marin, (S.) d. . . . .	118	Mirepoix, r. . . . .	253
299	Maroc, d. . . . .	178	Mississipi, d. . . . .	209
117	— r. . . . .	304	Mittaw, d. . . . .	127
248	Marseille, m. . . . .	407	— r. . . . .	310
124	Mar seille, r. . . . .	250	Mocka, r. . . . .	310
248	Massa Carera, d. . . . .	116	Modeles de Lettres	
248	Martin, (S.) i. . . . .	211	de Change & Bil-	
404		& 213	lets. . . . .	351
248	Martinique, i. . . . .	210	Modene, d. . . . .	116
249	— r. . . . .	305	— r. . . . .	310
186	Mary-Land, d. . . . .	195	Moerdick, r. . . . .	310
187	Mascaregne, i. . . . .	185	Mogol, d. . . . .	154
299	Mascegne, r. . . . .	252	Moldavie, d. . . . .	142
407	Maubeuge, r. . . . .	186	Molucques, i. b. . . . .	163
299	Maurice, i. . . . .	30	Monaco, d. . . . .	123
157	Mayence, d. . . . .	305	— r. . . . .	310
300	— r. . . . .	252	Monnoies & Change.	360
218	Mayenne, r. . . . .	307	Monoëmugi, d. . . . .	188
300	Mecque, (la) r. . . . .	307	Monomotapa, d. . . . .	188
	Medine, r. . . . .	307	Mons, r. . . . .	310
65	Meaco, r. . . . .	307	Montargis, r. . . . .	253
157	Meaux, r. . . . .	252	Montauban, r. . . . .	254
303	Melun, r. . . . .	252	Montelimart, r. . . . .	254
166	Mende, r. . . . .	252	Mont-Louis, r. . . . .	254
303	Menchould, (Ste.)		Montpellier, m. . . . .	409
249	r. . . . .	253	— r. . . . .	254
119	Mer Rouge. . . . .	174	Moravie, d. . . . .	40
303	Messine, m. 407 & 412		Moret, r. . . . .	254
303	— r. . . . .	307	Morlaix, r. . . . .	254
304	Metz, r. . . . .	253	Mortagne, r. . . . .	255
250	Meulan, r. . . . .	253	Moskow, r. . . . .	311
250	Méxique, d. . . . .	202	Moulins, r. . . . .	255
	— r. . . . .	309		

Munick, r. . . . .	311	d. . . . .	37
Munster, r. . . . .	312	Palerme, d. . . . .	99
Namur, r. . . . .	312	Palerme, m. . . . .	412
Nancy, d. . . . .	124	— r. . . . .	315
— m. . . . .	409	Pampelune, r. . . . .	315
— r. . . . .	255 & 312	Pape, (élection du)	
Nantes, r. . . . .	255	d. . . . .	93
Naples, d. . . . .	95 & 98	Papoul, (S.) r. . . . .	257
— m. . . . .	410	Papous, d. . . . .	220
— r. . . . .	312	Paraguay, d. . . . .	206
Narbonne, r. . . . .	256	Paris, d. . . . .	71
Nemours, r. . . . .	256	— m. . . . .	414
Nevers, r. . . . .	256	Parme, d. . . . .	115
Nice, r. . . . .	256 & 314	— r. . . . .	316
Nigritie, d. . . . .	189	Pau, r. . . . .	257
Nismes, r. . . . .	256	Pavie, r. . . . .	316
Nogent-sur-Seine,		Pays - Bas Autri-	
r. . . . .	256	chiens, d. . . . .	41
Norwege, d. . . . .	54	Pekin, d. . . . .	152
Noyon, r. . . . .	256	— r. . . . .	316
Nuremberg, m. . . . .	411	Pensylvanie, d. . . . .	195
— r. . . . .	314	Périgueux, r. . . . .	258
Nuits, r. . . . .	256	Perles, (Isles des) d.	208
Nyort, r. . . . .	256	Peronne, r. . . . .	258
Oleron, r. . . . .	256	Perou, d. . . . .	204
Olmutz, r. . . . .	314	Perpignan, r. . . . .	258
Omer, (S.) r. . . . .	257	Perse, d. . . . .	166
Ooest-Frise, d. . . . .	37	Pétersbourg, m. . . . .	419
Ordre de Chevalerie		— r. . . . .	317
en France, d. . . . .	68	Pezenas, r. . . . .	259
Orient, (P) r. . . . .	257	Philippines, i. . . . .	162
Orléans, r. . . . .	257	Pieds, Mesures, &c. . . . .	463
Oruba, i. . . . .	214	Piémont, d. . . . .	100
Osnabruck, r. . . . .	314	Pierre, (Fort S.) d.	210
Ostende, r. . . . .	314	Pise, r. . . . .	317
Padoue, r. . . . .	315	Piombino, d. . . . .	123
Palatinat du Rhin,		Plaisance, d. . . . .	115

Ple  
Po  
Po  
Po  
Po  
Po  
Po  
Pos  
Prag  
Pres  
Prés  
d.  
Pres  
de  
au  
ge  
Ga  
Princ  
Prix  
vin  
Provi  
Provi  
les  
Mé  
riqu  
Provin  
d.

— r. . . . .	317	Provins, r. . . . .	259
Plombieres, r. . . . .	259	Prusse, d. . . . .	36
Poids & Mesures. . . . .	451	Puerto-Rico, i. . . . .	208
Poitiers, r. . . . .	259	Puy, (le) r. . . . .	259
Pologne, d. . . . .	124	Quanton, r. . . . .	318
Pondichori, m. . . . .	420	Quebec, r. . . . .	318
— r. . . . .	317	Quentin, (S.) r. . . . .	259
Pontarlier, r. . . . .	259	Quimpercorientin,	
Pont S. Esprit, r. . . . .	259	r. . . . .	259
Port-Mahon, r. . . . .	318	Quitto, r. . . . .	319
Portugal, d. . . . .	127	Raguse, d. . . . .	121
Possessions Angloi-		Ratisbonne, r. . . . .	319
fes. . . . .	201	Réduction des Mon-	
Postdam, r. . . . .	318	noies en arg. de	
Prague, m. . . . .	420	France, . . . . .	433
— r. . . . .	318	Reims, r. . . . .	260
Presbourg, d. . . . .	87	Remiremont, r. . . . .	260
— r. . . . .	318	Rennes, r. . . . .	260
Présidii, (Etat de).		Rhétel, r. . . . .	260
d. . . . .	97	Rhodés, r. . . . .	260
Presqu'Isle Occi-		Richelieu, r. . . . .	260
dent. de l'Inde		Riga, r. . . . .	319
au-delà du Gan-		Rimini, r. . . . .	319
ge, d. . . . .	158	Riom, r. . . . .	260
— en-deçà du		Rouanne, r. . . . .	260
Gange, d. . . . .	156	Rochefort, r. . . . .	260
Prince, i. . . . .	187	Rochelle, (la) r. . . . .	261
Prix de la Pinte de		Rocroi, r. . . . .	261
vin. . . . .	468	Rome, d. . . . .	92
Providence, i. . . . .	199	— m. . . . .	421
Provinces Espagno-		— r. . . . .	319
les dans l'Amér.		Rotterdam, m. . . . .	360
Méridionale, d. . . . .	204	Routes & distances. . . . .	222
— dans l'Amé-		Rouen, r. . . . .	261
rique Septent. d. . . . .	202	Roye, r. . . . .	262
Provinces. - Unies,		Russie, d. . . . .	132
d. . . . .	129	Saba, i. . . . .	213

Sahara, d. . . . .	190	que. . . . .	172
Saintes, r. . . . .	262	Souverains de l'Asie	145
Salamanque, r. . . . .	325	Sphère, ( Abrégé de la ) . . . . .	1
Salerne, r. . . . .	325	Spire, r. . . . .	327
Salvador, ( S. ) r. . . . .	325	Spitzberg, d. . . . .	219
Saragoffe, r. . . . .	325	Stockholm, m. . . . .	422
Sardaigne, d. . . . .	100	r. . . . .	327
Sarbourg, r. . . . .	262	Strasbourg, m. . . . .	424
Sar-Louis, r. . . . .	262	r. . . . .	263
Saverne, r. . . . .	262	Suede, d. . . . .	135
Savone, r. . . . .	326	Sumatra, i. . . . .	164
Saumur, r. . . . .	262	Suisse, d. . . . .	137
Savoie, d. . . . .	100	Tabago, i. . . . .	212
Saxe, d. . . . .	32	Table des réduc- tions des mon- noies en argent de France. . . . .	433
Schelestar, r. . . . .	263	Table de ce que l'on a à dépenser. . . . .	467
Sedan, r. . . . .	263	Tarascon, r. . . . .	264
Senès, r. . . . .	263	Tartarie, (grande) d. . . . .	167
Senlis, r. . . . .	263	Tartarie, (petite )	143
Sens, r. . . . .	263	Terre-Ferme, d. . . . .	204
Séville, r. . . . .	326	Terre-Neuve, r. . . . .	330
Siam, d. . . . .	158	Terre-Neuve, ( Isle de ) d. . . . .	198
—— r. . . . .	327	Terre, (Globe de la ) d. . . . .	10
Sicile, d. . . . .	95	Terre-Sainte, d. . . . .	174
—— m. . . . .	412 & 422	Terres - Antarcti- ques, d. . . . .	221
Sienna, r. . . . .	327	Terres-Arctiques, d. . . . .	219
Silésie, d. . . . .	36	Terres - Australes, d. . . . .	219
Sisteron, r. . . . .	263	Terres-Polaires, d. . . . .	219
Smyrne, d. . . . .	170		
—— r. . . . .	327		
Socotora, i. . . . .	188		
Soissons, r. . . . .	263		
Soleil, (lever & cou- cher du) . . . . .	17 & 78		
Souillac, r. . . . .	263		
Sonde, ( Isles de-la ) d. . . . .	164		
Souverains de l'Afri-			

Thionville, r. . . . .	264	Valence en France,	
Thomas, (S.) i. 202 &		r. . . . .	266
	216	Valenciennes, r. . . . .	266
Thomé, (S.) i. . . . .	187	Valladolid, r. . . . .	332
Tirlemont, r. . . . .	330	Valogne, r. . . . .	266
Toledo, r. . . . .	330	Vandœuvre, r. . . . .	266
Toifées. . . . .	464	Vaunes, r. . . . .	266
Tortone, r. . . . .	330	Varsovie, d. . . . .	125
Toscane, d. . . . .	114	_____ m. . . . .	428
Toul, r. . . . .	264	_____ r. . . . .	332
Toulon, r. . . . .	264	Vence, r. . . . .	266
Toulouse, r. . . . .	265	Vendôme, r. . . . .	266
Tours, r. . . . .	265	Venise, d. . . . .	104
Transilvanie, d. . . . .	88	_____ m. . . . .	429
Trèves, d. . . . .	31	_____ r. . . . .	332
_____ r. . . . .	330	Verdun, r. . . . .	267
Trinité, i. . . . .	208	Vermanton, r. . . . .	267
Tripoli, d. . . . .	176	Verone, r. . . . .	333
_____ r. . . . .	330	Verneuil, r. . . . .	267
Troyes, r. . . . .	266	Vernon, r. . . . .	267
Tulle, r. . . . .	266	Vienne, m. . . . .	431
Tunis, d. . . . .	177	Vienne, (en Allema-	
_____ r. . . . .	331	gne) d. . . . .	40
Tunquin, d. . . . .	159	Vienne, (en Allema-	
Turin, d. . . . .	102	gne) r. . . . .	333
_____ m. . . . .	425	Vienne, (en Dauphi-	
_____ r. . . . .	332	né) r. . . . .	267
Turquie d'Afrique,		Ville-Franche, (près	
d. . . . .	174	Rhodès) r. . . . .	267
Turquie d'Asie, d. . . . .	169	_____ près Lyon, r. . . . .	267
Turquie d'Europe,		Villes Anféatiq. d. . . . .	47
d. . . . .	139	Villes Impériales, d. . . . .	46
Valaquié, d. . . . .	142	Virginie, d. . . . .	195
Valence en Espagne,		Visapour, d. . . . .	156
m. . . . .	428	_____ m. . . . .	370
_____ r. . . . .	332	Vitré, r. . . . .	267
		Uzerches, r. . . . .	267

Wesel, r. . . . . 335	Ypres, r. . . . . 336
Wirtemberg, r. . . 335	Zanguebar, d. . . 191
Yedo, r. . . . . 335	Zelande, i. . . . 55
Yorck, (en Anglèrer- re) r. . . . . 336	Zembre, (Nouvelle) d. . . . . 220
Yorck, (Nouvelle) d. . . . . 195	Zodiaque, (signes du) 2

## PRIVILEGE DU ROI.

**L**OUIS, par la grace de Dieu, Roi de France & de Navarre: A nos amés & féaux Conseillers, les Gens renans nos Cours de Parlement, Maîtres des Requêtes ordinaires de notre Hôtel, Grand-Conseil, Prévôt de Paris, Baillifs, Sénéchaux, leurs Lieutenans-Civils, & autres nos Justiciers qu'il appartiendra, SALUT: notre amé le sieur COUTURIER fils, Libraire à Paris, nous a fait exposer qu'en exécution de l'Article XI de l'Arrêt du Conseil du 30 Août 1777, portant Règlement sur la durée des Privileges en Librairie; il a remis entre les mains de notre amé & féal Conseiller en nos Conseils; le sieur LE CAMUS DE NÉVILLE, Maître des Requêtes ordinaires de notre Hôtel, Commissaire à ce Député par ledit Arrêt, le Titre sur lequel est fondée la propriété de l'Ouvrage pour lequel il a ci-devant obtenu le Privilege, pour sur le compte qui en seroit rendu à notre très-cher & féal Chevalier, Garde des Sceaux de France, obtenir un Privilege dernier & définitif, pour l'impression & débit exclusif dudit Ouvrage. A CES CAUSES, voulant favorablement traiter l'Exposant, nous lui avons permis & permettons, par le présent Privilege dernier & définitif, de faire imprimer l'Ou-

vra  
& d  
Ro  
cle  
des  
M  
l'A  
l'ex  
ren  
& a  
tion  
étra  
com  
faire  
ni d'  
que  
par  
droit  
plaire  
Ordo  
l'Arr  
procé  
tous  
teurs  
par no  
& pou  
modér  
enregi  
Comm  
dans t  
sion du  
& non  
confor  
peine  
vant de  
aura ser  
fera re



vrage suivant autant de fois que bon lui semblera, & de le vendre, faire vendre & débiter par-tout notre Royaume, pendant le temps porté à chaque article dudit Privilege ; le tout à compter de la date des présentes. SAVOIR : *Géographe Manuel*, par M. l'Abbé EXPILLY, pour dix ans, & la vie de l'Auteur. Faisons défenses audit Exposant, après l'expiration du présent Privilege, d'en solliciter le renouvellement, & à tous Imprimeurs, Libraires & autres personnes de quelques qualités & conditions qu'elles soient, d'en introduire d'impression étrangere dans aucun lieu de notre obéissance, comme aussi imprimer ou faire imprimer, vendre, faire vendre, débiter ni contrefaire ledit Ouvrage, ni d'en faire aucun extrait, sous quelque prétexte que ce puisse être, sans la permission expresse & par écrit dudit Exposant, ou de ceux qui auront droit de lui, à peine de confiscation des Exemplaires contrefaits, & de six mille livres d'amende. Ordonnons par ces présentes, conformément à l'Arrêt de notre Conseil du 30 Juillet 1778, qu'il sera procédé par voie de plainte & information, contre tous Auteurs, Possesseurs, Distributeurs & Fauteurs de contrefaçons, sans que les peines portées par nos Lettres de Privilege, puissent en aucuns cas, & pour quelque cause que ce soit, être remises ni modérées, à la charge que ces présentes seront enregistrées tout au long sur le Registre de la Communauté des Imprimeurs & Libraires de Paris, dans trois mois de la date d'icelles; que l'impression dudit Ouvrage sera faite dans notre Royaume & non ailleurs, en beau papier & beau caractère, conformément aux Réglemens de la Librairie, à peine de déchéance du présent Privilege : qu'avant de les exposer en vente, le Manuscrit qui aura servi de copie à l'impression dudit Ouvrage, sera remis dans le même état où l'Approbat

aura été donnée, es mains de notre très-cher & féal Chevalier, Garde des Sceaux de France, le Sieur HUE DE MIROMENIL; qu'il en sera ensuite remis deux Exemplaires dans notre Bibliotheque publique, un dans celle de notre Château du Louvre, un dans celle de notre très-cher & féal Chevalier, Chancelier de France le Sieur DE MAUPEOU, & un dans celle dudit Sieur HUE DE MIROMENIL, le tout à peine de nullité des Présentes; du contenu desquelles vous mandons & enjoignons de faire jouir ledit Exposé & ses hoirs pleinement & paisiblement, sans souffrir qu'il leur soit fait aucun trouble ou empêchement. Voulons que la copie des Présentes, qui sera imprimée tout au long au commencement ou à la fin dudit Ouvrage, soit tenue pour dûment signifiée, & qu'aux copies collationnées par l'un de nos amés & féaux Conseillers-Secrétaires, soi soit ajoutée comme à l'original. Com-mandons au premier notre Huissier ou Sergent sur ce requis, de faire pour l'exécution d'icelles tous Actes requis & nécessaires, sans demander autre permission, & nonobstant clameur de Haro, Chartres Normandes, & Lettres à ce contraires. Car tel est notre plaisir. Donné à Versailles le trente-unieme jour d'Octobre, l'an de grace mil sept cent quatre-vingt-un, & de notre Regne le huitieme. Par le Roi, en son Conseil.

Signé, LEBEGUE.

Registré sur le Registre XXI. de la Chambre Royale & Syndicale des Libraires & Imprimeurs de Paris. N<sup>o</sup>. 850. fol. 582. conformément aux dispositions énoncées dans le présent Privilege, & à la charge de remettre à ladite Chambre les huit Exemplaires prescrits par l'article CVIII. du Règlement de 1723. A Paris, ce 9 Novembre 1781.

LECLERC, Syndic.

er &  
; le  
suite  
equ  
Lou-  
alier,  
, &  
L, le  
atenu  
faire  
pai-  
aucun  
ie des  
com-  
tenue  
ation-  
illers-  
Com-  
nt sur  
s tous  
autre  
daro ,  
raires.  
lles le  
ce mil  
gne le

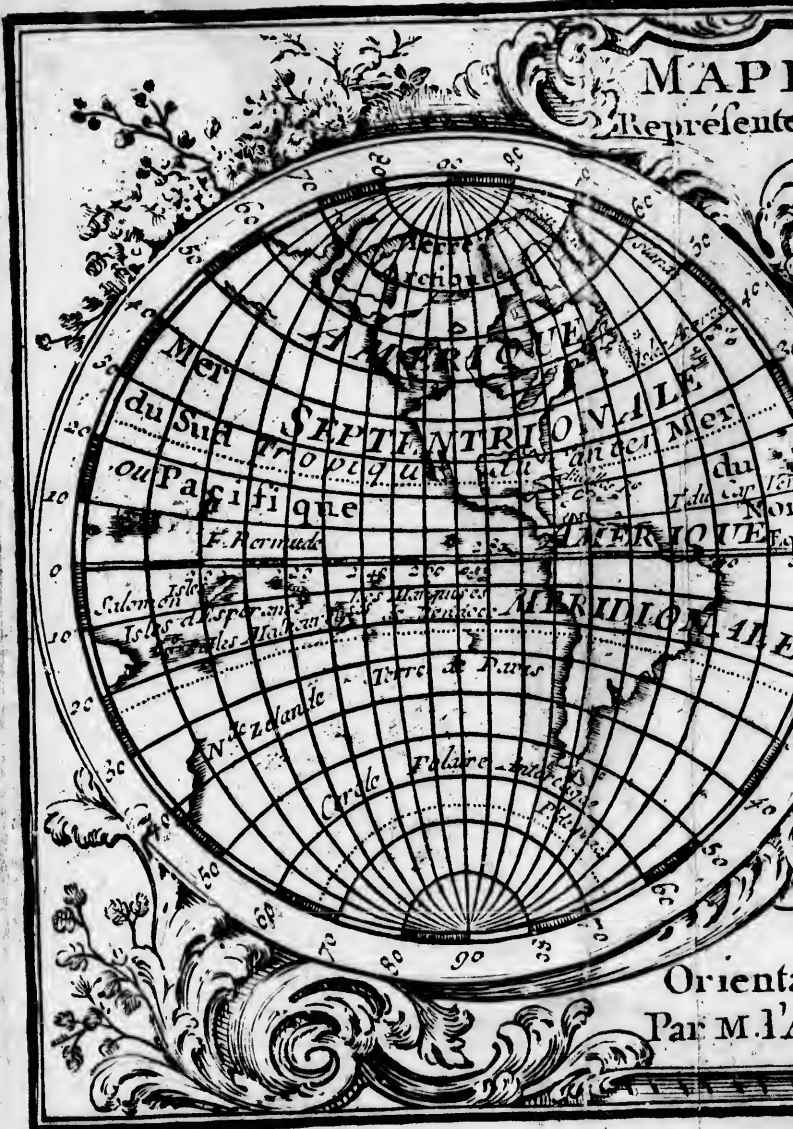
3.

ambre  
eurs de  
dis-  
, & à  
es huit  
II. du  
1781.



MAP

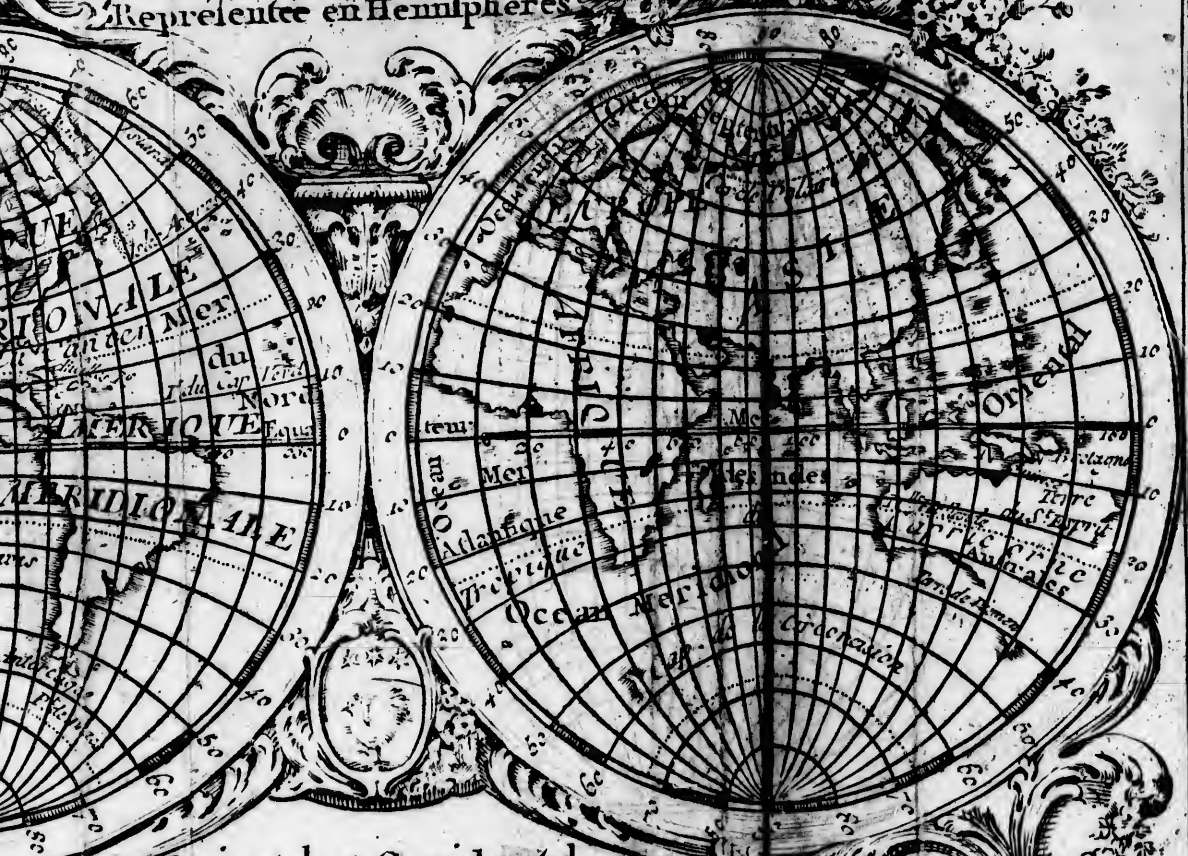
Représente



Designé et gravé par Houton

# MAPPE MONDE

Représentée en Hémisphères



Oriental et Occidental  
Par M. l'abbé Expilly  
1768















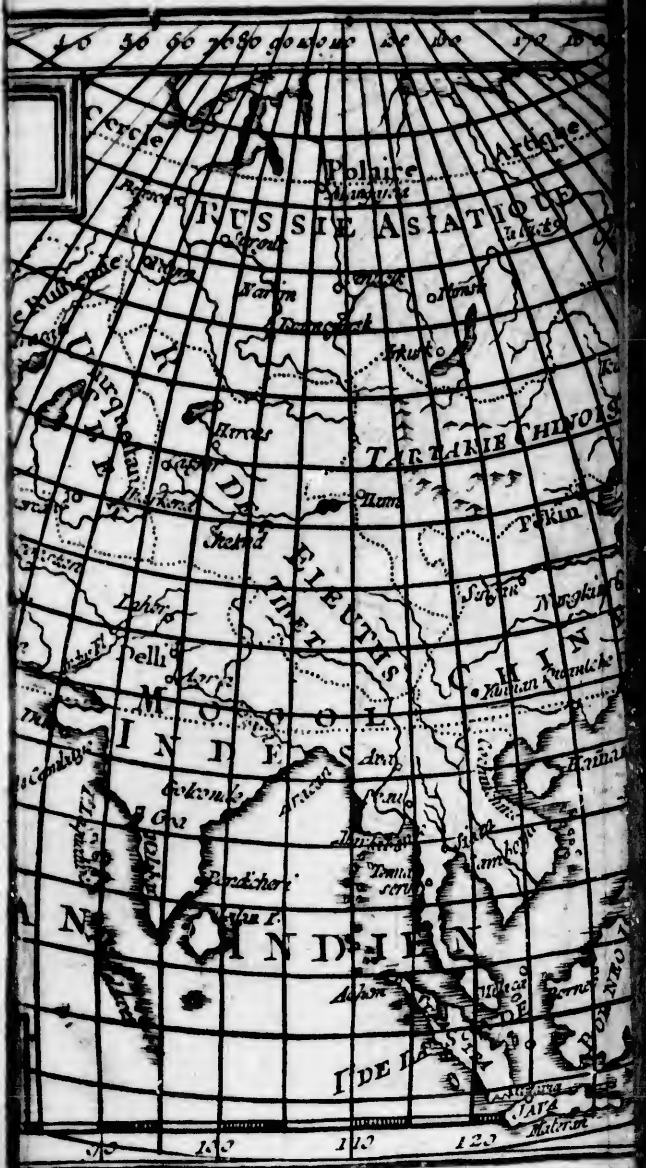




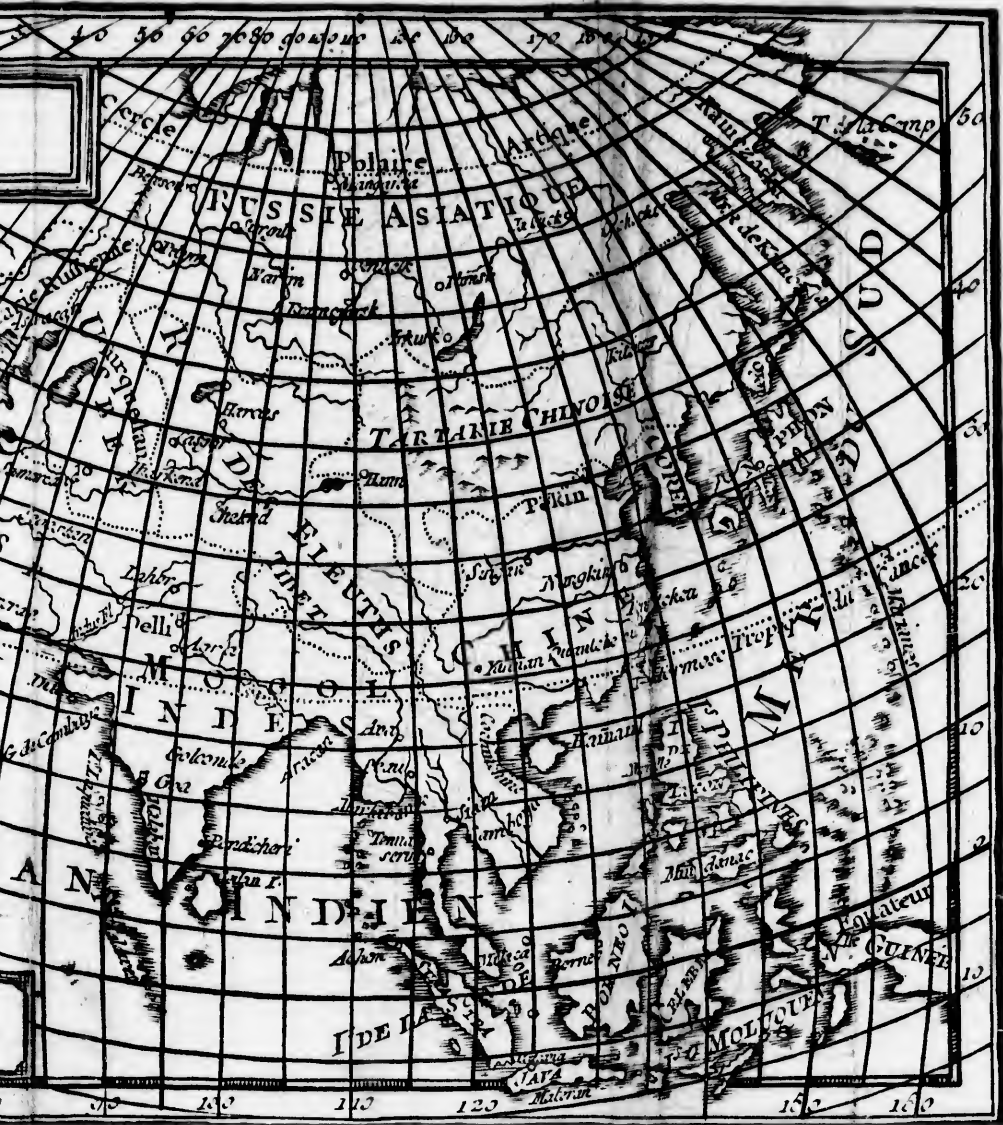








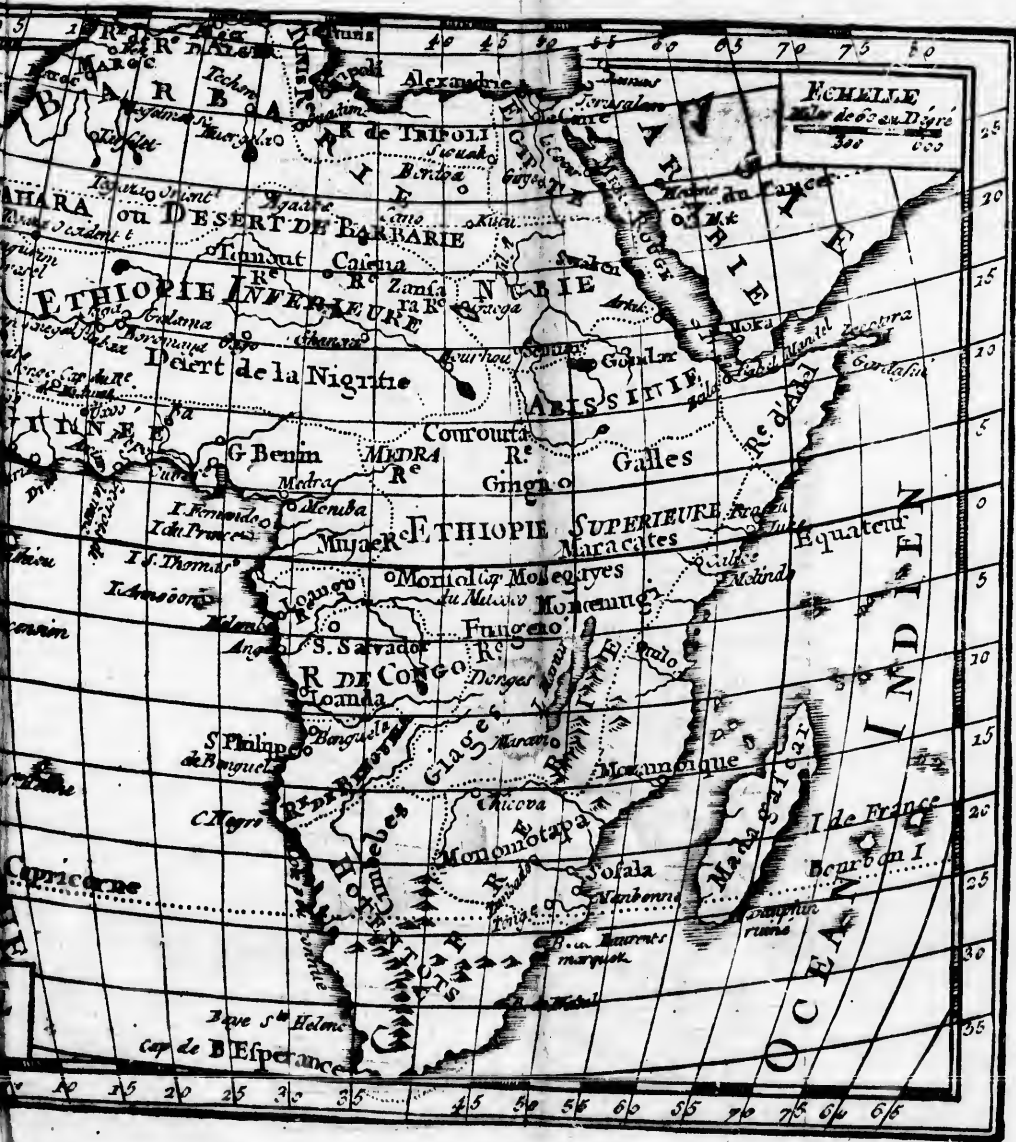
















1848

1848	1849	1850	1851	1852	1853	1854	1855	1856	1857	1858	1859	1860	1861	1862	1863	1864	1865	1866	1867	1868	1869	1870	1871	1872	1873	1874	1875	1876	1877	1878	1879	1880	1881	1882	1883	1884	1885	1886	1887	1888	1889	1890	1891	1892	1893	1894	1895	1896	1897	1898	1899	1900
------	------	------	------	------	------	------	------	------	------	------	------	------	------	------	------	------	------	------	------	------	------	------	------	------	------	------	------	------	------	------	------	------	------	------	------	------	------	------	------	------	------	------	------	------	------	------	------	------	------	------	------	------

1848 1849 1850 1851 1852 1853 1854 1855 1856 1857 1858 1859 1860 1861 1862 1863 1864 1865 1866 1867 1868 1869 1870 1871 1872 1873 1874 1875 1876 1877 1878 1879 1880 1881 1882 1883 1884 1885 1886 1887 1888 1889 1890 1891 1892 1893 1894 1895 1896 1897 1898 1899 1900





On a omis les  
 decouvertes pres  
 indies de l'Inde  
 mal de Rumbou



