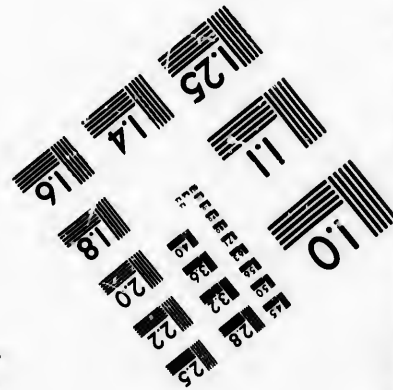




**IMAGE EVALUATION
TEST TARGET (MT-3)**



**Photographic
Sciences
Corporation**

23 WEST MAIN STREET
WEBSTER, N.Y. 14580
(716) 872-4503



**CIHM/ICMH
Microfiche
Series.**

**CIHM/ICMH
Collection de
microfiches.**



Canadian Institute for Historical Microreproductions / Institut canadien de microreproductions historiques

© 1983



Technical and Bibliographic Notes/Notes techniques et bibliographiques

The Institute has attempted to obtain the best original copy available for filming. Features of this copy which may be bibliographically unique, which may alter any of the images in the reproduction, or which may significantly change the usual method of filming, are checked below.

- Coloured covers/
Couverture de couleur
- Covers damaged/
Couverture endommagée
- Covers restored and/or laminated/
Couverture restaurée et/ou pelliculée
- Cover title missing/
Le titre de couverture manque
- Coloured maps/
Cartes géographiques en couleur
- Coloured ink (i.e. other than blue or black)/
Encre de couleur (i.e. autre que bleue ou noire)
- Coloured plates and/or illustrations/
Planches et/ou illustrations en couleur
- Bound with other material/
Relié avec d'autres documents
- Tight binding may cause shadows or distortion
along interior margin/
La reliure serrée peut causer de l'ombre ou de la
distortion le long de la marge intérieure
- Blank leaves added during restoration may
appear within the text. Whenever possible, these
have been omitted from filming/
Il se peut que certaines pages blanches ajoutées
lors d'une restauration apparaissent dans le texte,
mais, lorsque cela était possible, ces pages n'ont
pas été filmées.
- Additional comments:/
Commentaires supplémentaires:

L'Institut a microfilmé le meilleur exemplaire qu'il lui a été possible de se procurer. Les détails de cet exemplaire qui sont peut-être uniques du point de vue bibliographique, qui peuvent modifier une image reproduite, ou qui peuvent exiger une modification dans la méthode normale de filmage sont indiqués ci-dessous.

- Coloured pages/
Pages de couleur
- Pages damaged/
Pages endommagées
- Pages restored and/or laminated/
Pages restaurées et/ou pelliculées
- Pages discoloured, stained or foxed/
Pages décolorées, tachetées ou piquées
- Pages detached/
Pages détachées
- Showthrough/
Transparence
- Quality of print varies/
Qualité inégale de l'impression
- Includes supplementary material/
Comprend du matériel supplémentaire
- Only edition available/
Seule édition disponible
- Pages wholly or partially obscured by errata
slips, tissues, etc., have been refilmed to
ensure the best possible image/
Les pages totalement ou partiellement
obscurcies par un feuillet d'errata, une pelure,
etc., ont été filmées à nouveau de façon à
obtenir la meilleure image possible.

This item is filmed at the reduction ratio checked below/
Ce document est filmé au taux de réduction indiqué ci-dessous.

10X	14X	18X	22X	26X	30X
<input type="checkbox"/>	<input type="checkbox"/>	<input type="checkbox"/>	<input checked="" type="checkbox"/>	<input type="checkbox"/>	<input type="checkbox"/>
12X	16X	20X	24X	28X	32X

The copy filmed here has been reproduced thanks to the generosity of:

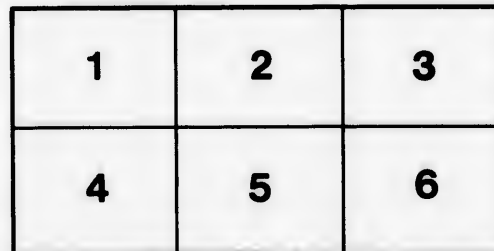
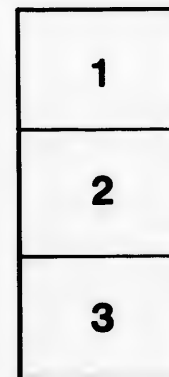
Library of Congress
Photoduplication Service

The images appearing here are the best quality possible considering the condition and legibility of the original copy and in keeping with the filming contract specifications.

Original copies in printed paper covers are filmed beginning with the front cover and ending on the last page with a printed or illustrated impression, or the back cover when appropriate. All other original copies are filmed beginning on the first page with a printed or illustrated impression, and ending on the last page with a printed or illustrated impression.

The last recorded frame on each microfiche shall contain the symbol \rightarrow (meaning "CONTINUED"), or the symbol ∇ (meaning "END"), whichever applies.

Maps, plates, charts, etc., may be filmed at different reduction ratios. Those too large to be entirely included in one exposure are filmed beginning in the upper left hand corner, left to right and top to bottom, as many frames as required. The following diagrams illustrate the method:



L'exemplaire filmé fut reproduit grâce à la générosité de:

Library of Congress
Photoduplication Service

Les images suivantes ont été reproduites avec le plus grand soin, compte tenu de la condition et de la netteté de l'exemplaire filmé, et en conformité avec les conditions du contrat de filmage.

Les exemplaires originaux dont la couverture en papier est imprimée sont filmés en commençant par le premier plat et en terminant soit par la dernière page qui comporte une empreinte d'impression ou d'illustration, soit par le second plat, selon le cas. Tous les autres exemplaires originaux sont filmés en commençant par la première page qui comporte une empreinte d'impression ou d'illustration et en terminant par la dernière page qui comporte une telle empreinte.

Un des symboles suivants apparaîtra sur la dernière image de chaque microfiche, selon le cas: le symbole \rightarrow signifie "A SUIVRE", le symbole ∇ signifie "FIN".

Les cartes, planches, tableaux, etc., peuvent être filmés à des taux de réduction différents. Lorsque le document est trop grand pour être reproduit en un seul cliché, il est filmé à partir de l'angle supérieur gauche, de gauche à droite, et de haut en bas, en prenant le nombre d'images nécessaire. Les diagrammes suivants illustrent la méthode.

emplaire
r. Les détails
uniques du
uvent modifier
nt exiger une
ale de filmage

ed/
lées

foxed/
u piquées

ial/
mentaire

ured by errata
refilmed to
/
ellement
ata, une pelure,
u de façon à
sible.

30X



32X

e
:

n
ht

d

ar

cre

o.

GE

DI

14

DICCIONARIO
GEOGRÁFICO-HISTÓRICO
DE LAS INDIAS OCCIDENTALES
Ó *AMÉRICA.*

7
GEO
DE

DE
Nu

de sus
Rios, I
Obispa
gimient
presion
dores :

de los s
terremo

POR E

MADRI

**DICCIONARIO
GEOGRÁFICO-HISTÓRICO
DE LAS INDIAS OCCIDENTALES
Ó AMÉRICA:**

ES Á SABER:

**DE LOS REYNOS DEL PERÚ,
Nueva España, Tierra-Firme, Chile,
y Nuevo Reyno de Granada.**

CON LA DESCRIPCION

de sus Provincias, Naciones, Ciudades, Villas, Pueblos,
Rios, Montes, Costas, Puertos, Islas, Arzobispados,
Obispados, Audiencias, Virreynatos, Gobiernos, Corre-
gimientos, y Fortalezas, frutos y producciones; con ex-
presion de sus Descubridores, Conquistadores y Funda-
dores: Conventos y Religiones: ereccion de sus Cate-
drales y Obispos que ha habido en ellas:

Y NOTICIA

de los sucesos mas notables de varios lugares: incendios,
terremotos, sitios, é invasiones que han experimentado:
y hombres ilustres que han producido.

ESCRITO

POR EL CORONEL DON ANTONIO DE ALCEDO,
Capitan de Reales Guardias Españolas.

TOMO II.



CON LICENCIA:

MADRID: EN LA IMPRENTA DE MANUEL GONZALEZ.

MDCCLXXXVII.

D. S. M.

c

E14
A35

D I

DE

♦♦♦♦

DABA
nario y
gunos vi
en las m
pero ent
nacen y
cordillera
guno co
las Carta
dernas d
grafos.

DABO
la Provi
de Cinal
paña, sit
Mayo y

DACA
la Provin
Amazona
rio que p
gueses, se
zo ó desa
rañon, qu
en él dex

E14
A35

D I C C I O N A R I O^I
G E O G R Á F I C O
DE LAS INDIAS OCCIDENTALES
Ó AMÉRICA.



DA

DABAIBA, Rio imaginario y fabuloso, que algunos viajeros han fingido en las montañas de Abide; pero entre los muchos que nacen y baxan de aquella cordillera no hallamos ninguno con este nombre en las Cartas antiguas y modernas de los mejores Geógrafos.

DABOYÁN, Pueblo de la Provincia y Gobierno de Cinalóa en Nueva España, situado entre los rios Mayo y Fuerte.

DACÁDMA, Laguna de la Provincia y País de las Amazonas en el territorio que poseen los Portugueses, se forma de un brazo ó desague del rio Marañón, que vuelve á entrar en él dexando esta laguna,

y poco despues otra llamada Cudaja.

DACARRÓN, Bahía grande y cómoda de las Islas Maluinas ó de Falkland, á la parte del O de la principal, donde poblaron los Franceses el Pueblo y Castillo de S. Luis el año de 1763.

DACINO, Rio de la Provincia de Sucumbius en el Reyno de Quito, al S, corre del N al Mediodía, y entra en el de Coca por la parte septentrional en 41 minutos de lat. bor.

DADÓ, Pueblo pequeño, ó barrio de la Cabecera de Tlazintla y Alcaldía mayor de Ixmiquilpan en Nueva España.

DAIMA, Rio de la Provincia y Gobierno de Eue-

2 DA

nos Ayres, es pequeño, y corre al E.

DAJABÓN, Rio de la Isla de Santo Domingo en la parte que poseen los Franceses, nace cerca de la Costa del N, corre al N N O, y sale al mar en la Bahía del Manzanillo.

DALBY, Pueblo de la Isla de Barbada en el distrito de la Parroquia de San Joseph, situado cerca de la Costa del O.

DALES-GIFT, Ciudad de la Provincia y Colonia de Virginia.

DAMAS, Rio de las) en la Isla de Santo Domingo, nace en las sierras de Baruco, y corriendo al N N O entra en la laguna de Enriquillo.

Otro rio hay de este nombre en el Partido de Tolten Baxo del Reyno de Chile: corre al S, y entra en el Imperial.

DAMASEIN, Rio de la Isla de Santo Domingo en el territorio que poseen los Franceses, nace cerca de la Costa del S en la Cabeza del O, corre al S, y sale al mar entre el Puerto Pimiento y la Ensenada de los Collados.

DAMASQUINI, Rio de la Provincia y Gobierno de

DA

San Juan de los Llanos en el Nuevo Reyno de Granada, nace en el centro de ellos, entre los rios Guabiare y Inirita, y entra en el Orinoco.

DAMAQUIÉL, Rio de la Provincia y Gobierno del Darien en el Reyno de Tierra-Firme, nace en las sierras ó montañas de Abide de la de Antioquia, corre hácia el N, y volviendo al O sale al mar entre el Puerto de los Arboletes y el Cerro del Águila.

DAMARISCOTE, Rio pequeño de la Provincia de Sagadahock, nace de una laguna, corre al S, y sale al mar entre las Bahías de Broad y de Sagadahock.

DAME, Notre ó Nuestra Señora) Montes de la Nueva Escocia ó Acadia, en la Península de los Indios Gaspeziens ó Gaspeziens, corren E O desde las de Luis hasta el Cabo de Rosiers.

Tiene el mismo nombre una Bahía en la Costa del E de la Isla de Terranova.

S. DAMIAN, Isla pequeña del Golfo de California ó Mar Roxo de Cortés, situada cerca de otra llamada S. Cosme, muy inmediatas á la Costa en el

Ca-

Canal

la isla

DA

de) a

Guine

bierto

Herm

su nom

yó en

con la

tiene n

yor est

del N

Costa

y muy

DA

la Prov

la Car

corre a

y sale

DAN

fo de

dios de

Provinc

de Ala

Quito,

Sibambe

de lat.

DAN

la Prov

Pensilva

de la or

rio Dela

DAN

queño d

corre al

el de T

DAN

Isla de

DA

San Juan de los Llanos en el Nuevo Reyno de Granada, nace en el centro de ellos, entre los rios Guabiare y Inirita, y entra en el Orinoco.

DAMAQUIÉL, Rio de la Provincia y Gobierno del Darien en el Reyno de Tierrafirme, nace en las sierras ó montañas de Abide de la de Antioquia, corre hácia el N, y volviendo al O sale al mar entre el Puerto de los Arboletes y el Cerro del Aguila.

DAMARISCOTE, Rio pequeño de la Provincia de Sagadahock, nace de una laguna, corre al S, y sale al mar entre las Bahias de Broad y de Sagadahock.

DAME, Notre ó Nuestra Señora) Montes de la Nueva Escocia ó Acadia, en la Península de los Indios Gaspesiens ó Gaspesios, corren E O desde las de Luis hasta el Cabo de Rosiers.

Tiene el mismo nombre una Bahía en la Costa del E de la Isla de Terranova.

S. DAMIAN, Isla pequeña del Golfo de California ó Mar Roxo de Cortés, situada cerca de otra llamada S. Cosme, muy inmediatas á la Costa en el Ca-

DA

Canal que forma esta con la isla del Carmen.

DAMPIERRE, Estrecho de) abertura ó paso de la Guinea Meridional descubierto por el Capitan Guillermo Dampierre, que le dió su nombre, por el qual creyó encontrar comunicacion con la América Meridional: tiene muchas Islas, y la mayor está situada á la parte del N, que forma con la Costa un canal navegable y muy cómodo.

DAN, Rio caudaloso de la Provincia y Colonia de la Carolina Septentrional, corre al E muchas leguas, y sale al mar.

DANAS, Pueblo pequeño de una nacion de Indios de este nombre en la Provincia y Corregimiento de Alausi del Reyno de Quito, está al N del de Sibambe en 2 gr. 9 min. de lat. aust.

DANBURI, Pueblo de la Provincia y Colonia de Pensilvania, situado cerca de la orilla de un brazo del rio Delaware.

DANICALQUI, Rio pequeño del Reyno de Chile, corre al S S E, y entra en el de Temuco.

DANIEL, Pueblo de la Isla de Barbada en el dis-

DA

3

trito de la Parroquia de S. Joseph, situado cerca de la Costa del O.

Tiene el mismo nombre un Puerto de la Costa del Brasil en la Provincia y Capitanía de Seara, entre el rio Gororasu y el de Hoock.

DARA, S. Joseph de) Pueblo de los Portugueses en la Provincia y País de las Amazonas, situado á orilla del caudaloso rio Negro, cerca de la boca donde le entra el Jurubasi: es reduccion de las Misiones que tienen los Religiosos Carmelitas de Portugal.

Tiene el mismo nombre un brazo del rio Parime ó Paravillanas, uno de los quatro, y el primero con que entra en el rio Negro.

DARIBAZANA, Pueblo de las Misiones que tienen los Religiosos Carmelitas de Portugal en la Provincia y País de las Amazonas, situado á orilla del rio Negro.

DARIÉN, Provincia y Gobierno del Reyno de Tierrafirme, una de las

tres, y la mayor, que componen la Comandancia general de este Reyno, confina por el N y por el S con los dos Mares, por el E con la Provincia de Tierrafirme.

ra-

da-Firme, y por el O con la del Chocó: tiene de largo 68 leguas E O, y no 100 como dice el Ex Jesuita Coleri, y cerca de 50 de ancho N S por donde mas se extiende: es pais montuoso y áspero, pero no le faltan llanuras en que es muy fértil, aunque abandonado y sin cultivo, pero solo produce algun cacao y tabaco en corta porcion, pero de excelente calidad uno y otro: riéganla infinitos rios, que unos desaguan en la mar del S y otros en la del N, en cuyas arenas llevan porcion de oro de las muchas minas de este metal que tiene, y de que era la mas copiosa la de Santa Cruz de Cana, de que se ha sacado infinita riqueza en otros tiempos. Fué esta Provincia la primera de Tierra-Firme en que se establecieron los Españoles, conquistándola el Adelantado Vasco Núñez de Balboa, en que trabajó con indecible valor el célebre Francisco Pizarro, Conquistador despues del Perú: el clima es muy húmedo y enfermizo, por cuya razon se abandonaron las Poblaciones que habia, quedando solo un Pueblo corto de Es-

pañoles con un pequeño Fuerte, que se guarnecia con un Destacamento que iba todos los meses de Panamá, á fin de guardar y custodiar la mina que hemos referido. Sus naturales, que por numeracion que hizo el año de 1747 su Gobernador D. Joaquin Valcarcel de Miranda, componian 50 familias, son valerosos y atrevidos, pero crueles, estupidos y de mala fe, incapaces de reducirse á la Religion ni á vida civil, aunque en la apariencia lo han estado varias veces, pero vuelven luego á su idolatria retirándose á los montes: viven de la pesca y de la caza en que son diestrisimos así con la flecha, cuyos arcos son de una madera muy fuerte, pero flexible, que llaman chonta: la flecha es de una cañita muy ligera llamada viruli, y la punta de huesos de pescado, ó de la misma chonta tostada: prefieren para su alimento la carne del mono, de que hay increíble abundancia de varias especies: son muy dados á la embriaguez, y á la sensualidad: para lo primero usan una bebida que llaman mazato, y es un

fermen-
tano;
dos,
fiete q
lante,
traen
regoll
tes de
nilla t
go qu
menos
crecer
to pue
to; la
nan la
zos co
rales,
de oro
llamar
tienen
se pini
colores
para
que us
ta, co
bles y
estos
nio, y
gados
tumbre
lidade
esta P
munic
su fert
y su r
el des
ella lo
ses: a
el año
Ton

DA

pañoles con un pequeño Fuerte, que se guarnecía con un Destacamento que iba todos los meses de Panamá, á fin de guardar y custodiar la mina que hemos referido. Sus naturales, que por numeracion que hizo el año de 1747 su Gobernador D. Joaquín Valcarcel de Miranda, componian 50 familias, son valerosos y atrevidos, pero crueles, estupidos y de mala fe, incapaces de reducirse á la Religión ni á vida civil, aunque en la apariencia lo han estado varias veces, pero vuelven luego á su idolatria retirándose á los montes: viven de la pesca y de la caza en que son diestrisimos así con la flecha, cuyos arcos son de una madera muy fuerte, pero flexible, que llaman chonta: la flecha es de una cañita muy ligera llamada viruli, y la punta de huesos de pescado, ó de la misma chonta tostada: prefieren para su alimento la carne del mono, de que hay increíble abundancia de varias especies: son muy dados á la embriaguez, y á la sensualidad: para lo primero usan una bebida que llaman mazato, y es un

fer-

DA

fermento del maiz y del plátano; andan quasi desnudos, y solo llevan un pañete que les cubren por delante, y llaman panequiri; traen todos por gala unas cogollitas de oro pendientes de la nariz, cuya ternilla taladran á este fin luego que nacen, y no tienen menos cuidado con dexarse crecer el cabello todo quanto pueden, y dexarlo suelto; las mugeres se adornan las piernas y los brazos con muchos hilos de corales, cuentas de vidrio, y de oro: los Sacerdotes, que llaman Leres, y á quienes tienen singular veneracion, se pintan la cara de varios colores, haciendo incisiones para introducir el betún que usan, y nunca se quita, con que quedan horribles y disformes; dicen que estos hablan con el demonio, y están por ellos arraygados en sus errores y costumbres bestiales: las qualidades de la situacion de esta Provincia, que se comunica con los dos Mares, su fertilidad si se cultivara, y su riqueza, han excitado el deseo de establecerse en ella los Ingleses y Franceses: aquellos lo executaron el año de 1699 en el Puer-

Tom. II.

DA

5

to de la Calidonia, de donde fueron echados por los Españoles; y los otros empezaron á establecerse el de 1740, dando principio á las plantaciones de tabaco; pero el de 1754 fueron pasados á cuchillo por los Indios sugeridos de los Ingleses, que les habian dado armas, y enseñado el uso del fusil con tanta destreza como la flecha. Son enemigos de sus confinantes los Chocoes, con quienes tienen continua guerra jurada de padres á hijos, por haber dado muerte los del Darien á un Cura que tenian estos en mucha veneracion á fines del siglo pasado, y desde entonces traen todos para beber el craneo de una calavera de Indio del Darien muerto por sus manos, lo qual y las repetidas epidemias de viruelas han disminuido mucho el número: no es menos el odio que tienen á los Españoles, contra quienes se sublevaron el año de 1719 haciendo increíbles crueldades, hasta que el año de 1740 hicieron la paz con el Teniente General D. Dionisio Martínez de la Vega, Presidente Gobernador y Capitan General del Reyno, siendo

B

con-

condicion precisa que se reduxesen á Poblaciones y admitiesen Misioneros que los instruyesen en la Religion Católica, á cuyo efecto envió el Virrey de Santa Fe, que era entonces D. Sebastian de Esclaba, dos Jesuitas de la Provincia de Cartagena por la vanda del N, que fueron los Padres Salvador Grande y Pedro Fabro; y por la del Sur, el Presidente de Panamia, á los Padres Matias Alvarez y Claudio Escobar, que con el mayor zelo formaron los Pueblos de Morineca, Balzas, Tucuti, Chucunaque, Cupa y Yabiza; pero quando creyeron haber logrado el fruto de sus trabajos, abandonaron los Pueblos volviendo á los errores de su idolatria y al retiro de sus montañas, y los Padres se salvaron milagrosamente, debiendo la vida al aviso de una India vieja, con lo qual se perdió enteramente la esperanza de que nunca se reduxesen, y un sugeto de autoridad propuso se libertase de tributos por cierto tiempo á los Indios del Chocó, y se les diese libertad de entrar á exterminarlos, pero pareció al Gobierno demasiada crueldad:

el año pasado de 1786 intentó su conquista por armas el Virrey y Arzobispo de Santa Fe D. Antonio Caballero y Góngora, disponiendo una expedicion al cargo del Brigadier D. Antonio Arévalo, que hizo diferentes establecimientos y Pueblos; pero el mal clima y la ferocidad de aquellos Indios no han permitido aun el cabal logro de lo que se desea.

Tiene el mismo nombre, con la advocacion de Santa Maria, un Pueblo pequeño en que reside el Gobernador, con un corto Fuerte para su defensa contra las invasiones de los Indios, y guarnece un destacamento de tropa de la Plaza de Panamia, que se muda todos los meses: fue la primera Poblacion de la América en el continente, fundada el año de 1509 por el Licenciado Enciso de orden de Pedrarias Dávila, y obtuvo título de Ciudad y Cabeza de Obispado erigido el de 1531, que luego se trasladó á Panamá, y fué poco á poco decayendo y despoblándose por su mal clima hasta haberse reducido á un Pueblo miserable, que ha sido in-

DA

el año pasado de 1786 intentó su conquista por armas el Virrey y Arzobispo de Santa Fe D. Antonio Caballero y Góngora, disponiendo una expedición al cargo del Brigadier D. Antonio Arévalo, que hizo diferentes establecimientos y Pueblos; pero el mal clima y la ferocidad de aquellos Indios no han permitido aun el cabal logro de lo que se desea.

Tiene el mismo nombre, con la advocación de Santa María, un Pueblo pequeño en que reside el Gobernador, con un corto Fuerte para su defensa contra las invasiones de los Indios, y guarnece un destacamento de tropa de la Plaza de Panamá, que se muda todos los meses: fue la primera Población de la América en el continente, fundada el año de 1509 por el Licenciado Enciso de orden de Pedrarias Dávila, y obtuvo título de Ciudad y Cabeza de Obispado erigido el de 1531, que luego se trasladó á Panamá, y fué poco á poco decayendo y despoblándose por su mal clima hasta haberse reducido á un Pueblo miserable, que ha sido in-

DA

invadido varias veces de los Indios pasando á cuchillo su vecindario, y con especialidad en los años de 1724 y 1750: el Emperador Carlos V la concedió por armas un castillo de oro en campo roxo, y encima un sol del mismo metal, y á los lados un leon rapanate y un cocodrilo: está 9 leguas de la mar del Sur, y 25 de Panamá, aunque se rodea mucho mas por tierra.

Un Golfo grande de esta Provincia, vease Urabá.

Un Pueblo de la Provincia y Colonia de Georgia en la América Septentrional, situado en la Costa á la boca del rio Alatamaha.

DARTMOUTH, Ciudad de la Provincia y Colonia de la Nueva Inglaterra, que otros Autores Ingleses ponen por Pueblo en la Costa de la Provincia de Massachusetts.

Tiene el mismo nombre otro Pueblo de la Provincia y Colonia de la Nueva Escocia, situado en la Costa al S de la Bahía de Cheboucto.

DATO, Rio de la Provincia y Gobierno de Mérida, que entra en el de Lebrija.

DA 7

DAULE, Partido de la Provincia y Gobierno de Guayaquil en el Reyno de Quito: uno de los siete que le componen tiene 22 leguas de largo y 14 de ancho, que es la extensión de su rio, de donde toma el nombre: es muy fértil, abundante y poblado de huertas, en que hay muchas palmas de cocos, plátanos tamarindos, nisperos, piñas, anonas, zapotes, mameyes, chirimoyas, papayas, badéas, aguacates, naranjas, sandías, melones, yucas, maiz y cañas dulces, de que hacen mucha miel: produce asimismo mucho ganado, cacao, tabaco, algodón, quesos y manteca de vacas; de cuyos frutos, y de la caza de aves que abundan en sus cienegas y lagunas, como patos, patillos, pavas, guacharacas, pautas, torcaces, perdices, faisanes, garzas y pachaes, que son como las codornices de Europa, no solo se provee para su regalo este partido, sino que abastece á los demas, y particularmente á la Capital, haciendo un mercado general por sus riberras todos los Viernes del año, con tan numeroso tráfico de todo género de em-

bar-

barcaciones y gentes que es increíble : gobiérase por un Teniente que nombraba antes el Gobernador de la Provincia, y despues el Virrey de Santa Fe, y en lo Eclesiástico por un Cura Doctrinero, que era de la Religion de Santo Domingo, con tres ó quatro Tenientes para la administracion de Sacramentos en los Pueblos de Daule, Santa Lucía, y el Balsar, como en las casas de campo y haciendas, que en todo pasan de 40 personas blancas, sin los esclavos y gente de color. La Capital de este Partido tiene el mismo nombre.

Un rio caudaloso y navegable de la misma Provincia, que corre del N á Poniente, y luego tuerce su curso al S, tiene su origen en el país y montañas de los Indios colorados: sus orillas son muy deliciosas por los plantíos que las adornan, y las muchas posesiones y huertas que tienen los vecinos de Guayaquil, donde se coge mucho cacao y toda especie de frutas, las mas exquisitas que llevan á aquella Capital: cerca del Pueblo llamado Balsar, situado en su orilla occiden-

tal, habitan los Mangaches, que son zambos (esto es hijos de mulato y mulata) de Cabo Pasao, y de la Provincia de Esmeraldas retirados aquí: despues de correr este rio mas de 20 leguas, desemboca en el de Guayaquil por su parte occidental en 2 grad. 8 min. de lat. aust.

DAUFUSQUI, Isla de la mar del N, cerca de la Costa de Georgia en la América Septentrional, una de las que llaman Geórgicas, situada entre las de Tybi y Trenches á la boca del rio Savannah, entre las dos forman un estrecho que tiene el mismo nombre.

DAVID, S. Joseph de) Pueblo del Partido de Chiriqui en la Provincia y Gobierno de Veragua y Reyno de Tierra-Firme: fue en sus principios una hermita situada 20 leguas del Pueblo de S. Lorenzo, median-do una áspera montaña que hay que pasar, y llaman la chorchá.

Tiene el mismo nombre otro Pueblo y Parroquia de los Ingleses en la parte del S de la Isla de Jamayca.

Una Punta de la Costa de la Nueva Escocia ó Acadia en el Golfo de S. Lo-

renzo,
de la E
de los
DAV
Isla de
trito de
S. Josep
la Cost
Tien
otro Pu
Isla dis
la Parr
Santo
Un E
tre el
trional
Costa oc
landia,
N O de
60 gr.
la Bahí
toma e
Davis,
que lo
1585,
barcas
N O
Groenla
lat. do
trecho,
á este C
en él h
de piele
animale
mercio
cias con
en sus
barcas
de casto

DA

tal, habitan los Mangaches, que son zambos (esto es hijos de mulato y mulata) de Cabo Pasao, y de la Provincia de Esmeraldas retirados aquí: despues de correr este rio mas de 20 leguas, desemboca en el de Guayaquil por su parte occidental en 2 grad. 8 min. de lat. aust.

DAUFUSQUI, Isla de la mar del N, cerca de la Costa de Georgia en la América Septentrional, una de las que llaman Geórgicas, situada entre las de Tybi y Trenches á la boca del rio Savannah, entre las dos forman un estrecho que tiene el mismo nombre.

DAVID, S. Joseph de) Pueblo del Partido de Chiriqui en la Provincia y Gobierno de Veragua y Reyno de Tierra-Firme: fue en sus principios una hermita situada 20 leguas del Pueblo de S. Lorenzo, median-do una áspera montaña que hay que pasar, y llaman la chorchá.

Tiene el mismo nombre otro Pueblo y Parroquia de los Ingleses en la parte del S de la Isla de Jamayca.

Una Punta de la Costa de la Nueva Escocia ó Acadia en el Golfo de S. Loren-

DA

renzo, á la entrada ó boca de la Bahía des Chaleurs ó de los Calores.

DAVIS, Pueblo de la Isla de Barbada en el distrito de la Parroquia de S. Joseph, situado cerca de la Costa del E.

Tiene el mismo nombre otro Pueblo de esta misma Isla distinto del anterior en la Parroquia y distrito de Santo Tomas.

Un Estrecho del mar entre el continente septentrional de la América y la Costa occidental de la Groenlandia, que se extiende al N O del Cabo Farewel en 60 gr. de lat. sept. hasta la Bahía de Baffin en 80, toma el nombre de Juan Davis, que fué el primero que lo descubrió el año de 1585, intentando con dos barcas buscar la Costa del N O, y llegó al Cabo de Groenlandia en 62 gr. de lat. donde empieza el Estrecho, y puso por nombre á este Cabo de Desolacion; en él halló mucha especie de pieles de castor y otros animales, de que hizo comercio á cambio de mercancías con aquellos Indios, que en sus canoas seguian las barcas para llevarles pieles de castor, de liebre blanca,

DA

9

y bacalao; despues de lo qual llegó hasta 64 gr. 15 min., donde encontró mucha porcion de aquella arena que Forbisher habia llevado antes á Inglaterra, y haciéndose á la vela hasta 66 gr. 40 min. de lat. descubrió el Monte Rawleigh.

El año de 1586 hizo segundo viage á la misma Costa, y el siguiente en otro tercero llegó hasta la lat. de 72 gr. 12 min., llamando Costa de Londres á la tierra que está á la parte de Levante, y es la Costa de Groenlandia: el Estrecho referido de Davis se extiende hasta 75 gr. de long., donde comunica con la Bahía de Baffin que está al N de él, y del continente septentrional ó isla de James.

DAUNÉY, Rio grande, llamado tambien Dauny, que corre de Levante á Poniente bañando la antigua Provincia de Urriabá, y luego desemboca en el Orinoco: sus orillas son muy amenas, y en los bosques inmediatos hay una increíble abundancia de páxaros de mil especies diferentes: los Indios Urribaes que habitan estos bosques son Caribes y feroces, andan enteramente desnudos hom-

bres

10 DA

bres y mugeres ; estas tienen por gala la disolucion, y se entregan á qualquiera hombre sin reparar en tiempo ni lugar: está la boca de este rio en 3 gr. 7 min. de lat. bor.

DE

DEAD-MANS, Bahía de) ó de los Muertos, en la Costa del O de la Isla de Terranova y Golfo de S. Lorenzo.

DEANE, Pueblo de la Isla de Barbada, situado en la Costa del S., cerca de la Ciudad de Bridgetown.

DEBADEE, Pueblo pequeño de la Cabecera de Orizaba y Alcaldía mayor de Ixmiquilpán en Nueva España.

DECHANA, Rio del Reyno del Perú: nace en las montañas de la Cordillera de los Andes, y sale al mar del Sur, cerca de la Isla de Lobos.

DECHARGE, Grand) Rio de la Nueva Francia ó Canadá: nace del lago de S. Pedro, corre al E., y entra en el lago de S. Juan en el país de los Indios Nékoubanistes.

DEEBLES, Punta de) en la Costa del E de la Isla de Barbada.

DE

DEDHÂM, Ciudad de la Provincia y Colonia de la Nueva Inglaterra.

DEER ó Fauve) Isla del lago Hurón en la Nueva Francia ó Canadá, situada cerca de la Costa del E, á la boca de la Bahía de Niouré.

DEERFIELD, Ciudad de la Provincia y Colonia de Massachusets, una de las quatro de la Nueva Inglaterra, situada á orilla del rio Connecticut y boca del de su nombre.

Este corre al S., luego tuerce al E., y entra en el de Connecticut.

DEGUÉDO, Pueblo pequeño de la Cabecera de Orizába y Alcaldía mayor de Ixmiquilpán en Nueva España.

DEHESA, Pueblo del Reyno de Chile en la Provincia ó Partido y Corregimiento de la Concepcion, situado á la orilla y boca del rio Mapocho.

DELAWARE, Rio de la Proviucia y Colonia de Pensilvania en la América Septentrional: tiene su origen muy distante á el N en el país de los Indios Iroqueses, corre al Mediodia, y dividiendo esta Provincia de la de Nueva Jersey,

sey, en
lántico
y Hen
su boc
que tie
minaci
vegabl
pero ti
cascada
de Bri
practic
N del
Tien
una V
y Colo
tuada
ta, do
ses un

Un l
Prov.no
Villa a
dado d
tuado á

DE
cia del
en me
de Sea
la de
están
Salvag
tugues
delitos
cañas c
sil; el
cálido
guses
jetarla
de muc

han pe

DE

DEDHÁM, Ciudad de la Provincia y Colonia de la Nueva Inglaterra.

DEÉR ó Fauve) Isla del lago Hurón en la Nueva Francia ó Canadá, situada cerca de la Costa del E, á la boca de la Bahía de Niouré.

DEERFIELD, Ciudad de la Provincia y Colonia de Massachusets, una de las quatro de la Nueva Inglaterra, situada á orilla del rio Connecticut y boca del de su nombre.

Este corre al S, luego tuerce al E, y entra en el de Connecticut.

DEGUÉDO, Pueblo pequeño de la Cabecera de Orizába y Alcaldía mayor de Ixmiquilpán en Nueva España.

DEHESA, Pueblo del Reyno de Chile en la Provincia ó Partido y Corregimiento de la Concepcion, situado á la orilla y boca del rio Mapocho.

DELAWARE, Rio de la Provincia y Colonia de Pensilvania en la América Septentrional: tiene su origen muy distante á el N en el país de los Indios Iroqueses, corre al Mediodía, y dividiendo esta Provincia de la de Nueva Jersey,

DE

se, entra en el mar Atlántico entre el Cabo May y Henlopen, formando en su boca una gran Bahía que tiene la misma denominacion: este rio es navegable mas de 200 millas; pero tiene una catarata ó cascada muy rápida cerca de Bristol, que hace impracticable la navegacion al N del Condado de Bucks.

Tiene el mismo nombre una Villa de la Provincia y Colonia de Virginia, situada á orilla del rio Saota, donde tienen los Ingleses un Fuerte.

Un Pueblo de la propia Provincia y Colonia que la Villa antecedente en el Condado del Rey Guillermo, situado á orilla del rio Yorck.

DELE, pequeña Provincia del Reyno del Brasil, en medio de la Capitanía de Seara, está contigua á la de Petaguay, y ambas están pobladas de Indios Salvages, y de algunos Portugueses refugiados allí por delitos; abunda mucho de cañas dulces y palo de Brasil; el clima, aunque muy cálido, es sano: los Portugueses no han podido sujetarla á su dominio despues de muchas tentativas en que han perdido gran número

DE II

de gente, y desde el año de 1689 desistieron del empeño.

DELÉC, Pueblo de la Provincia y Corregimiento de Cuenca en el Reyno de Quito, está situado entre dos pequeños rios que tiene, uno á Levante y otro á Poniente, y se unen para formar el de Abancay: es de un terreno fértil y delicioso, de clima sano, templado y alegre: está al N N E de su Capital en 2 gr. 48 min. de lat. aust.

DELFIN, Isla pequeña de la mar del N, cerca de la Costa de la Nueva Francia ó Canadá, distante 70 leguas á Levante de la entrada ó boca del rio Missisipi, y en el de la Moviola: tiene 5 leguas de largo, y muy poco de ancho: en la mitad de ella no hay árboles ningunos, y en la otra mitad muy pocos: el Fuerte y único Pueblo que tiene están situados en la parte occidental: entre esta Isla y otra pequeña llamada del Cuerno, que dista una legua, hay muy poca agua, y al extremo de la última está otra muy pequeña, que mas bien se puede mirar como un peñasco, llamada la Redonda por su figura-

gura: la Delfina se llamaba antes de Massacre ó de la Matanza, y tenia muchos almacenes y cabafias, porque su Puerto ofrecia mas comodidad á los Franceses establecidos en ella para descargar las mercaderias traidas de Francia, que enviarlas en chalupas á la Movila. Poco á poco se fué poblando, y algunos años despues construyeron un Fuerte con que se hizo Plaza principal de la Colonia, que se mantenian únicamente de lo que les venia de Francia, y de lo que podian robar á los Salvages naturales del país, por lo qual se enemistaron, aunque despues vivian amigablemente. Algunos de estos Indios se establecieron en las inmediaciones del rio Movila, donde desbastaron una porcion de terreno, y vivian en amistad con los Franceses, dándoles preferencia sobre los Españoles con quienes habian vivido algun tiempo, sin embargo de que estos les dieron un Misionero para instruirlos en la Religion, y los otros no pensaron mas que en el aumento de su Colonia, que no siendo á propósito para madurar los granos empe-

zaron á hacer plantaciones de tabaco con mejor efecto, pues aseguraban que era mejor que el de Virginia. Un Pirata Inglés la saqueó, destruyó y quemó los almacenes, cometiendo horribles crueldades en los habitantes para obligarles á descubrir donde tenian dinero: la pérdida en esta ocasion, que no fué tanto para el Rey como para los particulares, llegó á 800 francos, despues de lo qual creyeron necesario fortificar esta Isla; pero se perdió todo lo que habian empezado á trabajar por un huracán que cerró la entrada del Puerto con un monte de arena, y casi toda la isla quedó inundada pereciendo mucho ganado: el año de 1719 quisieron sorprenderla los Españoles quatro dias consecutivos, pero se vieron obligados á desistir de la empresa. Está en 30 gr. 10 min. de lat. sept., y en 88 gr. 7 min. de long. occid.

Tiene el mismo nombre una Bahía en la Costa del S del estrecho de Magallanes, junto á la punta de S. Fernando.

Un Pueblo y Parroquia de los Franceses en la isla de

de Sa
do en
orilla
bre,
Carac
zanillo

DE
la Cos
cho de
las qu
la prin
llamad
de la

Tien
otra p
Costa
Alcald
co: es
de este
ro min
de lat.

DE
y rápido
le en l
gimien
de Lev
recibe
Teno,
to, fert
sas cam
loso de
Pacífico
45 min

DE
daloso
Guaya
Cuman
ocupan
se sabe
Tom.

DE

zaron á hacer plantaciones de tabaco con mejor efecto, pues aseguraban que era mejor que el de Virginia. Un Pirata Inglés la saqueó, destruyó y quemó los almacenes, cometiendo horribles crueldades en los habitantes para obligarles á descubrir donde tenían dinero: la pérdida en esta ocasion, que no fué tanto para el Rey como para los particulares, llegó á 800 francos, despues de lo qual creyeron necesario fortificar esta Isla; pero se perdió todo lo que habian empezado á trabajar por un huracán que cerró la entrada del Puerto con un monte de arena, y casi toda la isla quedó inundada pereciendo mucho ganado: el año de 1719 quisieron sorprenderla los Españoles quatro dias consecutivos, pero se vieron obligados á desistir de la empresa. Está en 30 gr. 10 min. de lat. sept., y en 88 gr. 7 min. de long. occid.

Tiene el mismo nombre una Bahía en la Costa del S del estrecho de Magallanes, junto á la punta de S. Fernando.

Un Pueblo y Parroquia de los Franceses en la isla de

DE

de Santo Domingo, situado en la Costa del N, á orilla del Puerto de su nombre, que está entre el del Caracol y la Bahía de Manzanillo.

DELGADA, Punta de la Costa del N del estrecho de Magallanes, una de las que forman la boca de la primera angostura de él, llamada de nuestra Señora de la Esperanza.

Tiene el mismo nombre otra punta de tierra en la Costa de Nueva España y Alcaldía mayor de Tampico: está 50 leguas del rio de este nombre, en 270 gr. 10 min. de long. y 20 gr. de lat.

DELÓRA, Rio grande y rápido del Reyno de Chile en la Provincia y Corregimiento de Santiago, corre de Levante á Poniente, y recibe las aguas de los de Teno, Pereróa y Mataquito, fertilizando unas hermosas campañas, y ya caudaloso desemboca en el mar Pacífico ó del Sur, en 34 gr. 45 min. de lat. aust.

DEMERARI, Rio caudaloso de la Provincia de Guayana y Gobierno de Guaná en la parte que ocupan los Holandeses, no se sabe con certidumbre su

Tom. II.

DE 13

origen, corre al N entre los de Esquivo y de Corentin, y sale al mar 5 leguas del primero, á cuya boca han construido un fuerte: solo es navegable con lanchas y canoas: sus orillas están pobladas de plantaciones y casas de campo, y de Ingleses delinquentes y desertores de sus dominios, que tributan á los Holandeses ciertos derechos por la posesion que gozan: los frutos que dan estas haciendas son azucar, café y algodón que envian á Europa, baxo de las mismas formalidades que los de la Colonia de Esquivo, y anualmente llegan dos navios cargados por cuenta y riesgo de la Compañía en que remiten aquellos sus frutos pagando á esta el flete, que tambien compra los de aquellos que no quieren arriesgarlo de su cuenta, y lo mismo hacen en las demas Colonias, por lo qual hay en esta un continuo tráfico de embarcaciones menores.

DEMEVENI, Rio de la Provincia y País de las Amazonas en la parte que poseen los Portugueses, corre al O, y entra en el de Parime, entre los de Yanavini y Guavao.

C

DEN,

14 DE

DEN, Cabo ó Punta de la Costa del E de la Isla de Terranova, entre la Bahía Blanche ó Blanca, y la Isla de Santa Barbara.

DENNIS, Isla de la mar del N, una de las muchas que hay en la Costa del N E de la Nueva Bretaña en la América Meridional, llamada así por el nombre de su descubridor Holandés Gerardo Dennis, tiene 14 ú 15 leguas de circunferencia, es alta, montuosa y llena de bosques en que hay árboles de muchísimo grueso y altura, y en la Costa muchas palmas de cocos; á la parte de la montañía tiene muchas plantaciones, y el terreno es de un color roxo obscuro: la figura de esta Isla es muy irregular por estar llena de puntas que entran al mar, las cuales son baxas y arenosas: está el centro de ella en 3 gr. 10 min. de lat. merid.: es muy poblada, y sus naturales son muy negros, fuertes y robustos: tienen la cabeza grande y redonda, el cabello corto y encrespado, que atusan de varios modos, y pintan de diversos colores: la cara ancha y redonda, y la nariz muy chata, y aun así no

DE

es desagradable sino se desfiguraran con la pintura, y con varias cosas que atraviesan la nariz de una parte á otra, y grandes argollas en las orejas: son activos y diestros en el manejo de sus embarcaciones, que fabrican con ingenio; estas son largas y estrechas, la popa mas alta que lo demas, y adornado con figuras de páxaros, peces, cabezas de hombres pintadas ó esculpidas, que aunque toscas manifiestan lo que son, y demuestran una fantasía ingeniosa, no se sabe con qué instrumentos trabajan, pues parece que no conocen el hierro, las manejan con una especie de remos diestramente: sus armas principales son lanzas, espadas, dardos, y algunos arcos y flechas. Los que dice Guillermo Dampierre que vinieron á atacarle eran semejantes á estos: su lenguaje es claro y distinto, y la señal de amistad es llevar un grueso baston ó una rama de árbol en la cabeza: está en 30 gr. 10 min. de lat. sept. y en 36 gr. 10 min. de long. occid.

DENONVILLE, ó Niagara) Fuerte de los Franceses en el País de los Indios

dios
la Co
tario,
rio N

DE
Puebl
en la
las An
lla de

DE
Provin
silvan
del ri
del D
Chest

Tie
un Pa
de Co
que c
glater
rio H

Otr
Colon
situad

DE
Pedro
Provin
de Pa
tuado
na Ti
rio d

Tie
blo y
Plata
bierno
Perú.

Un
Provi
el qu

DE

es desagradable sino se desfiguraran con la pintura, y con varias cosas que atraviesan la nariz de una parte á otra, y grandes argollas en las orejas: son activos y diestros en el manejo de sus embarcaciones, que fabrican con ingenio; estas son largas y estrechas, la popa mas alta que lo demas, y adornado con figuras de páxaros, peces, cabezas de hombres pintadas ó esculpidas, que aunque toscas manifiestan lo que son, y demuestran una fantasía ingeniosa, no se sabe con qué instrumentos trabajan, pues parece que no conocen el hierro, las manejan con una especie de remos diestramente: sus armas principales son lanzas, espadas, dardos, y algunos arcos y flechas. Los que dice Guillermo Dampierre que vinieron á atacarle eran semejantes á estos: su lenguaje es claro y distinto, y la señal de amistad es llevar un grueso baston ó una rama de árbol en la cabeza: está en 30 gr. 10 min. de lat. sept. y en 36 gr. 10 min. de long. occid.

DENONVILLE, ó Niagara) Fuerte de los Franceses en el País de los Indios

DE

dios Iroqueses, á orilla de la Costa del S del lago Ontario, y boca ó entrada del rio Niagara.

DERA, San Joseph de) Pueblo de los Portugueses en la Provincia y País de las Amazonas, situado á orilla del rio Negro.

DERBY, Ciudad de la Provincia y Colonia de Pensilvania, situada á la boca del rio Schuillquill y orilla del Delaware, entre las de Chester y Filadelfia.

Tiene el mismo nombre un Pueblo de la Provincia de Connecticut, una de las que componen la Nueva Inglaterra, situado á orilla del rio Horsatonick.

Otro de la Provincia y Colonia de Rhode Island, situado cerca de la Costa.

DESAGUADERO, San Pedro del) Pueblo de la Provincia y Corregimiento de Pacages en el Perú, situado á orilla de la laguna Titicaca, donde sale el rio de su nombre.

Tiene el mismo otro Pueblo y Asiento de Minas de Plata de la Provincia y Gobierno de Chucuito en el Perú.

Un rio de esta misma Provincia y Gobierno, en el qual por ser muy cau-

DE 15

daloso mandó construir un puente el Inca Huaina-Capac para pasar su ejército: el que hay hoy tiene mucho nombre por dividirse en su mediania los términos de la Provincia y la de Pacages, y allí se juntan los Indios Mitayos que van al trabajo de las minas de Potosí, celebrando una gran fiesta, que termina en llanto, por el sentimiento de los parientes al despedirse, creyendo que no se han de volver á ver, como sucede ordinariamente por los muchos que mueren en aquella fatiga.

Otro, que es un brazo que sale de la laguna grande de los Patos, y se comunica con la de Mini en la Provincia y Capitanía del Rey y Reyno del Brasil, á cuya orilla tienen los Portugueses construido un Fuerte con el nombre de San Gonzalo.

Otro grande y caudaloso que nace de la laguna Auillaga en la Provincia de Charcas al S E, y despues de un dilatado curso forma el lago de Guanacachos, de quien vuelve á salir por el Levante recogiendo luego las aguas de Turuyán, Saladillo, Capoy y Chunta, con

16 DE

con otros menores, hasta salir al mar Magallánico formando la Bahía de los Leones, en 44 gr. 13 min. de lat. aust.: algunos Geógrafos dudan de este curso del lago Guanacachos al mar Magallánico, y necesita comprobación.

Unas lagunas del Reyno de Chile, que son varias, y particularmente una muy grande, que se forman del desague de varios rios, y por eso toman esta denominación.

Otro rio, vease Moyaléc.

DESCABEZADO, Rio pequeño de la Provincia y Corregimiento de Chillan en el Reyno de Chile, corre al S., y forma la cabeza del de Tunayán.

DESCONOCIDA, Punta) en la Costa de la Provincia y Gobierno de Yucatan, entre el rio de Arines y la Punta de Piedra.

DESCUBRIMIENTO, Rio del Nuevo) en la Provincia y País de las Amazonas, y territorio de Matogroso, nace en unas montañas de los Indios Mures, corre al S., y torciendo su curso al O. entra caudaloso en el Itenes ó Guapore, poco antes se divide en dos brazos, que despues

DE

vuelve á unir formando una isla grande.

Tiene el mismo nombre un Pueblo y Real de Minas de Plata de la Alcaldia mayor de Fresnillo en Nueva España, distante 3 leguas del Real de Zacatecas.

DESEADA, Isla de la mar del N., una de las Antillas menores, y la primera que descubrió el célebre Christóval Colon en su segundo viage el año de 1493, dándola este nombre por el deseo que tenían de reconocer tierra, tiene quatro

leguas de largo y dos de ancho, y está rodeada de escollos y peñas: la parte que mira al N. e. mas baxa que la del Mediodia: tiene muchos montes ó medanos

de arena, y vista de alguna distancia representa la figura de una galera: es de terreno fértil y bien cultivado, y de clima sano: abunda mucho de Higuas, y de una especie de páxaros que llaman fragatas: el P. Labat dice que hay en ella una caverna profunda llena de huesos y armas de los Indios que la habitaban, suponiendo que era su cementerio: el año de 1762 la tomaron los Ingleses, que la restituyeron

el

el siguiente
ses por
desde
está 7
rigalan
Guadal
min. de

DES
de y co
gallánico
Patagon
Hernan
de 15
fondo,
bierto d
47 gr.

Tiene
un cab
en la C
Magalla
dental
35 min
gr. 15

DES
fia de l
de la C
Puerto-
punta c
espada
los Fra
Zacheo
guas de
gr. de
min. de

DES
ó de la
la Cost
de Terr
del gol

DE

vuelve á unir formando una isla grande.

Tiene el mismo nombre un Pueblo y Real de Minas de Plata de la Alcaldia mayor de Fresnillo en Nueva España, distante 3 leguas del Real de Zacatecas.

DESEADA, Isla de la mar del N, una de las Antillas menores, y la primera que descubrió el célebre Christóval Colon en su segundo viage el año de 1493, dándola este nombre por el deseo que tenían de reconocer tierra, tiene quatro leguas de largo y dos de ancho, y está rodeada de escollos y peñas: la parte que mira al N e. mas baxa que la del Mediodia: tiene muchos montes ó medanos de arena, y vista de alguna distancia representa la figura de una galera: es de terreno fértil y bien cultivado, y de clima sano: abunda mucho de Higuas, y de una especie de páxaros que llaman fragatas: el P. Labat dice que hay en ella una caverna profunda llena de huesos y armas de los Indios que la habitaban, suponiendo que era su cementerio: el año de 1762 la tomaron los Ingleses, que la restituyeron el

DE

el siguiente á los Franceses por la paz de Paris, y desde entonces la poseen: está 7 leguas de la de Margalante, y quatro de la Guadalupe, en 16 gr. 22 min. de lat. bor.

DESEADO, Puerto grande y cómodo del mar Magallánico en la Costa de los Patagones, descubierto por Hernando Magallanes el año de 1515, tiene muy buen fondo, pero está poco cubierto del viento austral, en 47 gr. 38 min. de lat. aust.

Tiene el mismo nombre un cabo ó punta de tierra en la Costa del estrecho de Magallanes; el mas occidental de él está en 53 gr. 35 min. de lat. merid. y 85 gr. 15 min. de long. occid.

DESECHO, Isla pequeña de la mar del N, cerca de la Costa del O de la de Puerto-rico, enfrente de la punta de Calvachi, y de la espada de Santo Domingo: los Franceses la llaman de Zacheo: está distante 6 leguas de la primera, en 305 gr. de long. y 18 gr. 10 min. de lat.

DESESPoir, Bahía du) ó de la Desesperacion, en la Costa del S de la Isla de Terranova, á la entrada del golfo de San Lorenzo.

DE 17

Tiene el mismo nombre una Isla en la propia Costa que la Bahía antecedente.

DESIERTO Monte) Isla de la mar del N, cerca de la Costa de la Provincia de Sagadahook, entre la punta de Nesky y la de Petit Menau.

Tiene el mismo nombre un despoblado del Perú en la Provincia y Corregimiento de Atacama, vease este artículo.

Otro en el mismo Reyno, vease Sechura.

DESIERTOS, Viejos) Lago de la Nueva Francia ó Canadá, al O del de Michigán.

Tiene el mismo nombre un rio de esta Provincia que nace del lago antecedente, corre al O, y entra en el Misisipi.

DESOLLADOS, Punta de los) en la Costa de la mar del S de la Provincia y Gobierno de Nicaragua, y Reyno de Goatemala, entre la de S. Juan y el Puerto de la Posesion.

DESPARRAMADERO, Brazo del Rio Murichal que sale en la Provincia y Gobierno de Cumaná formando muchas lagunas y estanques, y al fin entra en el caño de Aracóa.

DES-

DESPENSA, Pueblo de la Provincia y Gobierno de Cistarricá en el Reyno de Goatemala, situado en la Costa de la mar del Sur, cerca de la Villa de Nicoya.

DESPOSORIOS, vease Buena Vista.

DESTIERRO, Pueblo de la Provincia y País de las Amazonas ó parte de la Guayana que poseen los Portugueses, situado á la orilla del rio de las Amazonas, cerca de la boca del Purú.

Otro hay del mismo nombre, vease nuestra Señora del Socorro.

DETHAM, Pueblo de los Ingleses en la Provincia y Colonia de Massachusetts, una de las de la Nueva Inglaterra, situado á la orilla del rio Charles, cerca de la Costa al O de la Ciudad de Bostón.

DETOUR, Isla del lago superior en la Nueva Francia ó Canadá, está junto á la Costa del S, entre la de los doce Apóstoles y el rio de Fond Plat.

DETRÉAS, Rio pequeño de la Provincia y Capitanía del Pará en el Brasil, corre al N entre los de Marajo y el brazo grande del Marañon, y entra en

este cerca de su boca ó salida al mar.

DETROIT, ó estrecho) Rio de la Provincia y Gobierno de la Luisiana, corre al S E, y entra en el Misisipi 850 millas de la boca de este.

DEVILS-MOUTH, ó boca del Diablo) nombre que dan los Ingleses á un Pueblo que tiene un volcan en la Provincia y Gobierno de Nicaragua del Reyno de Goatemala, está á la orilla del lago de Nicaragua, y segun algunos viajeros se descubre desde la mar del N presentando una vista horrible: está en 13 gr. 10 min. de lat. sept. y 65 gr. 10 min. de long. occid.

DEUX, Rio pequeño de la Provincia y Colonia de Virginia, corre al N, y entra en el Ohio en el Condado de Hampshire.

DEWAERT, Isla pequeña de la América Meridional, situada á Levante de las tierras Magallánicas, á mucha distancia de la Costa, la descubrió el Capitan Juan Dewaert, Holandés, que la dió su nombre: es de terreno baxo, desierta é inculta: en las Cartas modernas no se halla colocada, pero los Geógrafos an-

tiguos
21 min.
DEX
Provinc
Cartage
y sale a
del Zim

DEY
ra dilat
Reyno
de al M
Tambop
fértil, d
te en tr
exquisita
clima.

DIAE
Monte q
gua de
mar en
la Isla
de la pa
Frances
de San
Pierre.

Tiene
unas Isla
cerca d
Guayan
de la b
Un te
la Provi
Buenos
Costa de

Un r
Provinci
Luisiana

DE

este cerca de su boca ó salida al mar.

DETROIT, ó estrecho) Rio de la Provincia y Gobierno de la Luisiana, corre al S E, y entra en el Misisipi 850 millas de la boca de este.

DEVILS-MOUTH, ó boca del Diablo) nombre que dan los Ingleses á un Pueblo que tiene un volcan en la Provincia y Gobierno de Nicaragua del Reyno de Goatemala, está á la orilla del lago de Nicaragua, y segun algunos viajeros se descubre desde la mar del N presentando una vista horrible: está en 13 gr. 10 min. de lat. sept. y 65 gr. 10 min. de long. occid.

DEUX, Rio pequeño de la Provincia y Colonia de Virginia, corre al N, y entra en el Ohio en el Condado de Hampshire.

DEWAERT, Isla pequeña de la América Meridional, situada á Levante de las tierras Magallánicas, á mucha distancia de la Costa, la descubrió el Capitan Juan Dewaert, Holandés, que la dió su nombre: es de terreno baxo, desierta é inculta: en las Cartas modernas no se halla colocada, pero los Geógrafos anti-

DE

tiguos la ponen en 56 gr. 21 min. de lat. aust.

DEXÉRA, Rio de la Provincia y Gobierno de Cartagena, corre al O N O, y sale al mar, al lado de el del Zinú.

DEYLO, Valle ó llanura dilatada y hermosa del Reyno del Perú, se extiende al Mediodia hasta las de Tambopalla y Chuli, es muy fértil, deliciosa y abundante en trigo, viñas y frutas exquisitas, y de excelente clima.

DI

DIABLO, Morro del) Monte que hay en una lengua de tierra que sale al mar en la Costa del O de la Isla de Santo Domingo de la parte que poseen los Franceses, entre las Bahías de San Marcos y del gran Pierre.

Tienen el mismo nombre unas Islas de la mar del N, cerca de la Costa de la Guayana francesa, frente de la boca del rio Korou.

Un terreno ó territorio de la Provincia y Gobierno de Buenos Ayres, cerca de la Costa de los Patagones.

Un rio pequeño de la Provincia y Gobierno de la Luisiana, nace y corre al

DI 19

NE, entre los de Vermillion y de Osages, y entra en el de Misoury.

DIABLOS, Morro de los) Monte de la Costa del Perú en la Provincia y Corregimiento de Arica.

Otro hay del mismo nombre en la Costa de la Provincia y Gobierno de Yucatán, al S de Campeche.

DIAGUITOS, Pueblo de la Provincia y Corregimiento de Coquimbo en el Reyno de Chile, situado al E del de San Isidro.

DIAMANTE, Islote pequeño situado cerca de la Costa y extremidad del O de la Isla Martinica.

Tiene el mismo nombre una ensenada de esta Isla, mayor que otra tambien llamada así, y están inmediatas en la Costa del E de la punta de tierra que sale al O.

Un Pueblo y Parroquia de la misma Isla, que es Curato de los Padres Capuchinos Franceses, situado cerca de la Costa del O, á orilla de tres riachuelos que salen al mar.

Una punta de la Costa del S de la Isla de Santo Domingo en la parte que poseen los Franceses, que está entre la Isla de Jaquin y

y el Cabo de tres Lataniers.

DIAMANTES, Islotes pequeños junto á la Costa del S O de la Isla de Guadalupe, entre la ensenada de la Barque y la isleta del Cochon: son dos, y en cada uno hay un monte que tiene bastante altura.

DIAZ Juan) Rio de la Provincia y Corregimiento de Arica en el Perú, es pequeño, y sale al mar cerca de donde estuvo el Pueblo de Arica la Vieja.

Otro rio hay de este nombre en la Provincia y Gobierno de Panamá del Reyno de Tierra-Firme, que sale al mar cerca de la Capital.

S. DIEGO, Pueblo de la Cabecera de Partido de Tamazunchale y Alcaldía mayor de Valles en Nueva España, es de la nacion de Indios Pames, que viven como bárbaros sin cultura ni policía.

Tiene el mismo nombre otro Pueblo de la Cabecera de Huatúzco y Alcaldía mayor de Córdoba en aquel Reyno: tiene 75 familias de Indios, y está 12 leguas al N O de su Capital.

Otro de la Cabecera y Alcaldía mayor de Acaponeta en el propio Reyno,

en que hay un Convento de Religiosos de San Francisco, y está 7 leguas al Oriente de su Capital.

Otro de la Provincia y Gobierno de Quixós y Macas en el Reyno de Quito, uno de los de las Misiones de Indios Sucumbios que tenían los Regulares de la Compañía.

Otro de la Provincia y Gobierno de Venezuela, situado á orilla de la laguna Tacarigua, á la parte del N, entre la Villa de Nirúa y el Pueblo de Guazára.

Otro de la Provincia y Gobierno de Cumaná, situado á orilla de un brazo del rio Nevery, cerca de su salida al mar, y al S $\frac{1}{4}$ al E de la Ciudad de Barcelona.

Unos cayos ó baxos de la Costa de la Florida, entre el presidio de Panzicola y el rio Misisipi, en que se perdió el año de 1696 una fragata del Rey, que mandaba Don Andres de Arriola.

Un rio de la Provincia y Gobierno de Santa Marta, que nace en las montañas de la Sierra Nevada, y sale al mar entre aquella Ciudad y la punta de Chichibacóa.

Un

DI

en que hay un Convento de Religiosos de San Francisco, y está 7 leguas al Oriente de su Capital.

Otro de la Provincia y Gobierno de Quixós y Macas en el Reyno de Quitto, uno de los de las Misiones de Indios Sucumbios que tenían los Regulares de la Compañía.

Otro de la Provincia y Gobierno de Venezuela, situado á orilla de la laguna Tacarigua, á la parte del N, entre la Villa de Nirúa y el Pueblo de Guazára.

Otro de la Provincia y Gobierno de Cumaná, situado á orilla de un brazo del rio Nevery, cerca de su salida al mar, y al S $\frac{1}{4}$ al E de la Ciudad de Barcelona.

Unos cayos ó baxos de la Costa de la Florida, entre el presidio de Panzacola y el rio Misisipi, en que se perdió el año de 1696 una fragata del Rey, que mandaba Don Andres de Arriola.

Un rio de la Provincia y Gobierno de Santa Marta, que nace en las montañas de la Sierra Nevada, y sale al mar entre aquella Ciudad y la punta de Chichibacóa.

Un

DI

Un cabo ó punta de tierra de la Costa del O del estrecho de Maire, entre el Puerto de Berschoor y el de Mauricio.

Un Fuerte de la Provincia y Gobierno de la Florida en el estrecho en que está la Ciudad de S. Agustín, al N de esta, y cerca de la Costa.

Un rio de la misma Provincia que el Fuerte anterior corre al S, y sale al mar en el Puerto Cartel.

DIEMEN, vease Tierra Austral.

DIFUNTOS, Laguna de los) cerca de la Costa de la Provincia y Capitanía del Rey en el Brasil, cerca del cabo de Sta. Maria, á cuya orilla entre ella y la Costa tienen un Fuerte los Portugueses llamado Sta. Teresa.

Tiene el mismo nombre una sierra ó montañas de esta Provincia y Capitanía, que corren muchas leguas al S S E.

DIMÁN, Pueblo de la Isla de Barbada, situado en la parte del S.

S. DIMAS, Pueblo de las Misiones que tenían los Regulares de la Compañía en la Provincia de Tepeguana del Reyno de Nueva Vizcaya.

Tom. II.

DI

21

DIN, Rio pequeño de la Provincia y Gobierno de Buenos Ayres, corre al N, y entra en el de la Plata.

DINGUILLI, Rio pequeño del Reyno de Chile, corre al O, y entra en el de Gallipavo.

S. DIONISIO, Pueblo de la Provincia de los Apaches en el Nuevo México, fundado por los Religiosos de S. Francisco el año de 1700, á orilla del rio grande de Gila.

Otro hay del mismo nombre en la Provincia y Alcaldía mayor de Chiapa del Reyno de Goatemala.

Otro que es Real de Minas de Plata en la Provincia y Obispado de Guadaluaxara, y Reyno de Nueva España.

Un rio pequeño que corre al E, y sale al mar en la Costa que media entre el rio de la Plata y el estrecho de Magallanes, cerca del cabo Deseado, en 48 gr. y 30 min. de lat.

Un cabo de la Costa del S del estrecho de Magallanes, junto al de S. Martin, y es uno de los que forman la caleta de agua dulce.

DIOS, Rio de la Provincia y Gobierno de Cartagena, que sale al mar en el golfo de Morrosquillo.

D

Otro

Otro de la Provincia y Gobierno de Texas en Nueva España.

Otro de la Provincia y Gobierno de Buenos Ayres corre al E, y sale á la boca del de la Plata en la misma Costa que está la Capital.

DIOSAN, Pueblo de la Provincia y Corregimiento de Chachapoyas en el Perú, anexo al Curato de Olleros.

DIQUE, Canal del mar, que sirve de foso á la Ciudad de Cartagena, y la divide del arrabal de Gigimani, con quien se comunica por un puente.

DIVIDIBAN, Brazo del río Apure, uno de los tres caudalosos en que se divide para entrar por otras tantas bocas en el Orinoco, y el que está mas al N.

DIVIDIE, Condado de la Provincia y Colonia de Virginia.

DO

DOA, Pueblo pequeño del Corregimiento de Pasca en el Nuevo Reyno de Granada, anexo al Curato de Fusagasugá.

DOAS, Nacion Bárbara de Indios de la Provincia de Tocaima en el mismo

DO

Reyno que el Pueblo anterior: estos Bárbaros confinan con los Sumapaes y Cundayes, y antiguamente estaban sujetos á los Sutagáos.

DOCE ó Dulce) Río de la Provincia y Capitanía del Espíritu Santo en el Brasil, nace cerca de la Aldea de Catas altas, corre al NNE, y torciendo luego su curso al E sale al mar, entre la punta de su nombre y la Isla del Reposo: en la mitad de su curso da un salto desde un despeñadero.

Tiene este mismo nombre otro río de la Provincia y Capitanía de Puerto Seguro en el propio Reyno: nace en las montañas cerca de la Villa de Mariana: corre al S, y torciendo su curso al E sale al mar cerca de la Capital.

Otro de la Provincia y Capitanía de Itamaraca en el propio Reyno, es pequeño, nace cerca de la Costa, corre al E, y sale al mar, como los anteriores, entre los de Tapado y Pao amarillo.

Una Punta de tierra ó cabo, en la Provincia y Capitanía de Espíritu Santo, que forma la boca del río

del

del arte

da el no

DOG

de los P

deneslan

significa

llermo S

cubrió e

925 leg

Costa de

fia, baxa

ta, dióle

descubrió

llado dos

otro frut

silvestre

gusto al

ne mas

llueve, y

trado alg

centro d

que en

inunda:

den que

descubrió

el año de

por nomb

tá en 15 g

DOG

vincia y

có en el

ta, nace

y corrie

arco sale

frente de

DOLO

vo de lo

mayor d

Grande

DO

Reyno que el Pueblo anterior: estos Bárbaros confinan con los Sumapaes y Cundayes, y antiguamente estaban sujetos á los Sumagáos.

DOCE ó Dulce) Rio de la Provincia y Capitanía del Espíritu Santo en el Brasil, nace cerca de la Aldea de Catas altas, corre al NNE, y torciendo luego su curso al E sale al mar, entre la punta de su nombre y la Isla del Reposo: en la mitad de su curso da un salto desde un despeñadero.

Tiene este mismo nombre otro rio de la Provincia y Capitanía de Puerto Seguro en el propio Reyno: nace en las montañas cerca de la Villa de Mariana: corre al S, y torciendo su curso al E sale al mar cerca de la Capital.

Otro de la Provincia y Capitanía de Iamaraca en el propio Reyno, es pequeño, nace cerca de la Costa, corre al E, y sale al mar, como los anteriores, entre los de Tapado y Pao amarillo.

Una Punta de tierra ó cabo, en la Provincia y Capitanía de Espíritu Santo, que forma la boca del rio del

DO

del artículo primero, y le da el nombre.

DOGS-ISLAND ó Isla de los Perros) llamada Hondeneslant, que en nolandés significa lo mismo, por Guillermo Showten que la descubrió en la mar del Sur, 925 leguas distante de la Costa del Perú, es pequeña, baxa, estéril y desierta, dióle este nombre su descubridor por haber hallado dos perros, y ningun otro fruto que una yerba silvestre semejante en el gusto al mastuerzo: no tiene mas agua que la que llueve, y por haber encontrado alguna salobre en el centro de ella discurrieron que en las crecientes se inunda: algunos se persuaden que esta Isla es la que descubrió Jacobo Le Maire el año de 1616, y le puso por nombre de Tiburones: está en 15 gr. 13 m. de lat. aust.

DOGUA, Rio de la Provincia y Gobierno del Chocó en el Partido de Novita, nace en la de Popayán, y corriendo en forma de arco sale al mar del S, enfrente de la Isla del Realejo.

DOLORES, Pueblo Nuevo de los) en la Alcaldía mayor de San Miguel el Grande de la Provincia y

DO

23

Obispado de Mechoacán en Nueva España, se fundó el año de 1717 de una Congregacion que con este título habia en la Villa de San Felipe, tiene 200 familias de Españoles Mestizos y Mulatos.

Tiene el mismo nombre otro Pueblo de las Misiones que tenían los Regulares de la Compañía en la Provincia de Nayarith del Reyno de Nueva Galicia, distante 12 leguas al Oriente del de la Mesa.

Otro de la Provincia y Gobierno de Sierra Gorda en el Seno Mexicano, fundado por el Conde de aquel título D. Joseph Escandon, Coronel de Milicias de Queretaro, el año de 1750.

Otro, con el aditamento del Sur, de las Misiones que tenían los Regulares de la Compañía en la California.

Otro en el mismo Partido, llamado del N para distinguirlo del anterior.

Otro de la Provincia y Gobierno de Sonora en Nueva España, situado á orilla del rio de este nombre, entre los Pueblos de Remedios y Cucurpe.

DOMA, Rio de la Provincia y Gobierno de San Juan de los Llanos en el Nue-

Nuevo Reyno de Granada, nace en el pais de los Indios Guahivos, entre los rios Meta y Vichada, corre muchas leguas al E, y entra en el Orinoco, mas arriba del Pueblo de Santa Teresa de Maipures.

SANTO DOMINGO 6 Española) Isla grande de la mar del N, una de los dos Antilles mayores, tiene 170 leguas de largo, 30 en su mediana anchura, y 360 de circunferencia: la descubrió el Almirante D. Christóval Colon en su primer viage el año de 1492: tenia entonces entre los Indios el nombre de Hayti; y habiendo fundado la Capital con el nombre de Santo Domingo le quedó tambien á aquella parte de la Isla, y luego á toda ella, en lugar del de Isabela que le habia puesto, en obsequio de la Reyna Doña Isabel la Católica: está situada en medio de las de Cuba, Jamayca y Puerto-rico, separada de esta solo por un canal: se extiende desde 17 gr. 37 min. hasta 20 gr. de lat., y de 67 gr. 35 min. hasta 74 gr. 15 min. de long.: algunos Geógrafos le dan 400 leguas de circunferencia: el clima es muy cálido; pero se tem-

pla mucho con los vientos y abundancia de lluvias que lo hacen tan húmedo que todo se pudre en poco tiempo, y sin embargo de ser contrario á los Europeos se acostumbran á él, y no solo gozan buena salud, sino que muchos llegan á 80 años, y algunos se han visto pasar de 100: esta Isla, que despues de la de Cuba es la mayor de todas las que hay en la América, es tambien la mas fértil y deliciosa, poblada de dilatados bosques de exquisitas maderas, como caobas, futetes, robles, hacanas, guayacanes, candelones, capaes, laureles, cedros, naranjos, espinos, cavimas, sabinos, marías, pinos, ceibas, mameyes, copeyes, higuillos, jobos, almacigos, higueros, évanos, granadillos, cateis, nazarenos, guaconejos y cuernos de buey, y mucha variedad de palmas, y otros que producen hermosas y delicadas frutas, como ananas, bananas, uvas, cidras, limones, toronjas, dátiles, albaricoques y otras infinitas, que son de mejor calidad que en las demas Islas: abunda asimismo de variedad de aves y páxaros de canto, y de hermosas plumas, y en los

los pra
llaman
número
cristia, c
do siem
glones p
mercio,
1587 co
fia 3504
el de ca
nos: pr
car, añi
ajenjibre
y difere
cinales,
fertilizar
rios, de
cipales C
gua, Vill
y Yane,
nas se e
beneficia
al mism
muchísim
tugas: t
de oro,
tal y tal
cipios p
riquezas
de Cibóo
de una s
pepita de
tres mil
tellanos,
desgracia
fragó; el
descubrió
abundant
do se est

DO

pla mucho con los vientos y abundancia de lluvias que lo hacen tan húmedo que todo se pudre en poco tiempo, y sin embargo de ser contrario á los Europeos se acostumbran á él, y no solo gozan buena salud, sino que muchos llegan á 80 años, y algunos se han visto pasar de 100: esta Isla, que despues de la de Cuba es la mayor de todas las que hay en la América, es tambien la mas fértil y deliciosa, poblada de dilatados bosques de exquisitas maderas, como caobas, futetes, robles, hacanas, guayacanes, candelones, capaes, laureles, cedros, naranjos, espinos, cavimas, sabinos, marías, pinos, ceibas, mameyes, copeyes, higuillos, jobos, almacigos, higueros, évanos, granadillos, cateis, nazarenos, guaconejos y cuernos de buey, y mucha variedad de palmas, y otros que producen hermosas y delicadas frutas, como ananas, bananas, uvas, cidras, limones, toronjas, dátiles, albaricoques y otras infinitas, que son de mejor calidad que en las demas Islas: abunda asimismo de variedad de aves y páxaros de canto, y de hermosas plumas, y en los

DO

los prados ó sabánas que llaman allí es increíble el número de ganado que se cria, cuyos cueros han sido siempre uno de los renglones principales de su comercio, y solo el año de 1587 conduxeron á España 350444, y no es menor el de caballos, mulas y asnos: produce infinita azucar, añil, tabaco, algodón, ajonjibre, café, té, ambar, y diferentes drogas medicinales, y tintes: riegan y fertilizan esta Isla muchos rios, de que son los principales Ozama, Haina, Nigua, Villegas, Nissao, Ocoa y Yane, de modo que apenas se encontrará país tan beneficiado de aguas, que al mismo tiempo produce muchísimo pescado y tortugas: tiene muchas minas de oro, plata, cobre, cristal y talco, que á los principios produxeron grandes riquezas; especialmente las de Cibéo de las primeras; y de una se sacó un grano ó pepita de oro que pesaba tres mil y seiscientos castellanos, y se perdió en la desgraciada flota que naufragó; el año de 1645 se descubrió una mina muy abundante de azogue. Quando se establecieron los Es-

DO 25

pañoles estaba tan poblada de Indios que el Obispo de Chiapa, Fr. Bartolomé de las Casas, dice (si su cálculo no es exágerado) que tenia mas de tres millones, cuyos trabajadöres ayudados de los Negros Esclavos, para el cultivo de las minas y de los frutos que hemos dicho, bastaron en los primeros años á enriquecer no solo á quantas personas se establecieron en ella, sino á otras muchas de Europa, á quienes concedió el Emperador posesiones en ella; pero la extincion de tanto viviente, á que han concurrido diferentes causas, y señaladamente la epidemia de viruelas y sarampion, que assoló las Poblaciones el año de 1666, y todavia recuerdan llamándola la tragedia de los seis, hizo decaer poco á poco el lucroso comercio que hacia, proporcionándolo la multitud de Puertos cómodos y seguros que hay en las Costas de toda la Isla. Los Franceses, arrojados por los Españoles de la Isla de San Christóval, unidos con muchos Piratas y Aventureros de varias Naciones, á quienes llamaban Flibustiers, se estable-

blecieron en esta, y vivieron perseguidos de sus legítimos dueños y conquistadores en continua guerra muchos años, hasta que reconociéndolos el Rey de Francia como vasallos nombró Gobernador, y consiguió el año de 1697 en la paz de Riswich que el Rey de España Carlos II le hiciese cesion de aquella parte de la Isla en que se habían establecido, que es la mejor y mas fértil de toda ella, y entonces se extendia á 400 millas de largo y 140 de ancho, que la mayor parte es de tierra montuosa; pero fértil y llena de hermosos bosques, y de minas de oro, plata, cobre y hierro, que hoy no se trabajan porque los Franceses se han dedicado mas al cultivo de la tierra, en que cogen mucho trigo, maiz y otras semillas, fertilizándola varios rios, y algunos son navegables: el principal fruto que cultivan es el azucar, de que sacan anualmente 600 cargas de á 500 libras, añil con poca menos abundancia, algodón, cacao, gengibre y café, como en la que poseen los Españoles; y el año de 1726 tenia esta parte de los Fran-

ceses 1000 Negros Esclavos, y 300 Colonos blancos, y su mayor comercio era el tabaco, de que cargaban cada año de 60 á 100 embarcaciones. El Rey de Francia concedió la posesion de una parte de este terreno á una Compañia de Comercio que se revocó el año de 1720; y el de España, Fernando VI, el de 1756 la facultad de comerciar en esta Isla á otra Compañia de Catalanes con el título de nuestra Señora de Montserrat, que ha hecho un lucroso tráfico. Con motivo de irse internando cada vez mas los Franceses en el territorio de los Españoles se mandó tirar una línea de demarcacion, que sirve de límites, desde el Cabo Francés hasta la Punta de la Beata, estableciendo diferentes Cuerpos de Guardia de Infanteria y Caballeria para contenerlos y evitar contenciones, cuyo arreglo hizo el Presidente Don Joseph Solano. Omitimos mucho de lo que se podia decir mas de esta Isla por no exceder lo que corresponde al artículo de un Diccionario, remitiéndonos á lo que de ella han escrito el Cronista Antonio de Her-

Herrera
dez de
dro Xav
los PP.
nicos de
tre y L
mente e
Antonio

CATAL

La Capit
Santiago
Dajabon.
Concepci
Vega.
Cotuy.
S. Loren
Minas.
Hayna.
Ingenios.
Azúa.
S. Juan.
Neiba.
Buenaver
Vany.
Banica.
Las Caob
Pedro Co
Farfán.
Hincha.
S. Rafael
S. Migue
Monte de
Boya.
Bayaguan
Seibo.
Higuey.

DO

ceses 1000 Negros Esclavos, y 300 Colonos blancos, y su mayor comercio era el tabaco, de que cargaban cada año de 60 á 100 embarcaciones. El Rey de Francia concedió la posesion de una parte de este terreno á una Compañia de Comercio que se revocó el año de 1730; y el de España, Fernando VI, el de 1756 la facultad de comerciar en esta Isla á otra Compañia de Catalanes con el título de nuestra Señora de Montserrat, que ha hecho un lucroso tráfico. Con motivo de irse internando cada vez mas los Franceses en el territorio de los Españoles se mandó tirar una linea de demarcacion, que sirve de límites, desde el Cabo Francés hasta la Punta de la Beata, estableciendo diferentes Cuerpos de Guardia de Infanteria y Caballeria para contenerlos y evitar contenciones, cuyo arreglo hizo el Presidente Don Joseph Solano. Omitimos mucho de lo que se podia decir mas de esta Isla por no exceder lo que corresponde al artículo de un Diccionario, remitiéndonos á lo que de ella han escrito el Cronista Antonio de Herrera,

DO

Herrera, Gonzalo Fernandez de Oviedo, el P. Pedro Xavier de Charlevoix, los PP. Misioneros Dominicanos de Francia, Du Tertre y Labat, y modernamente el Licenciado Don Antonio Sanchez Valver-

DO

27

de en la idea del valor de la Isla Española, cuya Capital por lo que corresponde á esta Nacion tiene el mismo nombre de Santo Domingo, y por la de Francia el Cabo Francés.

CATÁLOGO DE LOS PUEBLOS, PUERTOS Y RIOS
de esta Isla.

La Capital.	Samaná.	De la Romana.
Santiago.	Sabana.	De Quiabon.
Dajabon.	Monte Christi.	Bahía de Higüey.
Concepcion de la Vega.	Puerto de Plata.	Bahía de Samaná ó de las Flechas.
Cotuy.	S. Carlos.	Puerto de Estero grande.
S. Lorenzo de las Minas.	BAHIAS Y PUERTOS.	Bahía Escocesa ó de Cosbec.
Hayna.	Bahía de las Águilas.	Bahía del Bálsamo.
Ingenios.	Puerto de la Beata.	Puerto de Santiago.
Azúa.	Puerto de Petitrú.	Puerto de Plata.
S. Juan.	Bahía de Neiba ó de Julian.	Puerto Caballo ó de Gracia.
Neiba.	Puerto Viejo de Azúa.	Puerto de Isabela.
Buenaventura.	Bahía de Ocóa.	Puerto de Estero hondo.
Vany.	Puerto de la Caldera.	Rada de Monte Christi.
Banica.	Puerto de la Catalina.	Bahía del Manzanillo.
Las Caobas.	Puerto de Santo Domingo.	ISLAS.
Pedro Corto.	Puerto de la Caleta.	Beata.
Farfán.	Cala de Macoriz.	San-
Hincha.	Del Soco.	
S. Rafael.		
S. Miguel.		
Monte de Plata.		
Boya.		
Bayaguana.		
Seibo.		
Higüey.		

28 DO

Santa Catalina.
Saona.
Mona.
Monito.
Desecho.
Baxos de Plata.
Abroxos.
Pañuelo quadra-
do.
Islas Turcas.
Caicos.

RIOS.

Ozama.
Jaina.
Nigua.
Nisáo.
Ocoa.
De Mulas.
Tavara.
Mijo.

Yaque.
Artibonito.
Camú.
Mao.
Guayubin.
Daxabón.
Yuna.
La Isabela.
S. Lorenzo.
Neiba.
La Romana.
Macoris.
Soco.
Cucumaya.
Higüey.
Yuna.
Indios.

CABOS Y PUNTAS.

Del Manglar.
De la Salina chica.

DO

De la Roche.
De Isabelica.
Roxo.
Francés Viejo.
Samaná.
Cabron.
De S. Rafael.
De Engaño.
De Espada.
De la Magdalena.
De Caucedo.
Del Palenque.
De Salina grande.
De la Beata.
De Nizáo.
De Mongón.
De Peña.
De Mascuri.
De Sabanetas.
De Hicacos.
De Reson.
De Brisevál.

En la parte de los Franceses.

PUEBLOS.	Petit-Goave.	Cayes de Jacmel.
	Fondo de Negros.	Baynét.
Cabo Francés.	Anse á Veau.	Port Dauphin.
Puerto del Prín- cipe.	Petit-trou.	Port de Paix.
Leogán.	Grand Goave.	Petite Anse.
Cruz de Ramille- tes.	Jeremie.	Quartier Morin.
Arcahaye.	Saint Louis.	Limonade.
Mirebalais.	Acquin.	La Grand Riviere.
S. Marcos.	Cavaillon.	Le Trou.
Artibonito.	Cayes-du fond.	Le Dondón.
Veretes.	Torbeck.	La Plaine du Nord.
Goanabas.	Coteaux.	Le Terrier Rou- ge.
	Tiburón.	
	Jacmel.	

Ova-

Ovanam
L' Accu
Le Lim
Port Ma
Le Borg
Plaisanc
Gros M
Petit Sa
Jean Ra
Mole S.

De Trois
De la Pe
Riviere
Guaragu
Guaram
Capotill
Dajabon

PRESI
gene

1 El A
cél
Ciud
Ciud
año
tera
garo
2 Don
la C
nera
dad
decie
que
3 Don
trem
Tom

DO

De la Roche.
De Isabelica.
Roxo.
Francés Viejo.
Samaná.
Cabron.
De S. Rafael.
De Engaño.
De Espada.
De la Magdalena.
De Caucedo.
Del Palenque.
De Salina grande.
De la Beata.
De Nizáo.
De Mongón.
De Peña.
De Mascuri.
De Sabanetas.
De Hicacos.
De Reson.
De Brisevál.

PUNTAS.

nglar.
lina chica.

de los Franceses.

Goave. Cayes de Jacmel.
de Negros. Baynét.
Veau. Port Dauphin.
ou. Port de Paix.
Goave. Petite Anse.
Quartier Morin.
ouis. Limonade.
on. La Grand Riviere.
du fond. Le Trou.
k. Le Dondón.
k. La Plaine du
n. Nord.
Le Terrier Rou-
ge.

Ova-

DO

Ovanaminthe.
L' Accul.
Le Limbé.
Port Margot.
Le Borgne.
Plaisance.
Gros Morne.
Petit Saint Louis.
Jean Rabel.
Mole S. Nicolas.

RIOS.

De Trois Rivieres.
De la Petite Anse.
Riviere Grand.
Guaraguy.
Guaramu.
Capotilla.
Dajabon.

Guararáy.
Grande.
Salado.
De las Damas.
De la Petite Ance.
CABOS Y PUNTAS.
De San Nicolas.
De los Locos.
De Grand Pierre.
De S. Marcos.
Percée.

De la Geringa.
De Doña Maria.
De las Ballenas.
De Irois.
De Burgados.
De Cascajo.
De Abacú.

DO 29

De Pasqual.
De Trois Lata-
niers.
De Benet.
Del Moral.
De Jacquemel.
De Marechau.
De Belle Roche.
De Margót.
De Feste.
Colorado.

ISLAS.

Tortuga.
Goanava.
Navaza.
Vaca.
De Agua.
Caimitos.

PRESIDENTES, GOBERNADORES Y CAPITANES
generales que ha tenido la Isla de Santo Domingo.

- 1 El Adelantado Don Bartolomé Colon, hermano del célebre Almirante Christóval Colon, fundador de la Ciudad de Santo Domingo, fundamento y primera Ciudad de los Reyes de España en la América el año de 1496, gobernó poco tiempo, porque las alteraciones del Alcalde mayor Francisco Roldan obligaron á los Reyes Católicos á nombrar á
- 2 Don Francisco Bobadilla, Caballero Comendador de la Orden de Calatrava, nombrado Gobernador general de las Indias el año de 1500, cuya autoridad duró muy poco, porque las vexaciones que padecieron los Españoles y los Indios dieron motivo á que se le mandase retirar, nombrando en su lugar á
- 3 Don Nicolas de Ovando, natural de Cáceres en Estremadura, Caballero Comendador de Leres en la Tom. II.

E

Or-

- Orden de Alcántara, hombre acreditado en la Corte de los Reyes Católicos por su virtud, juicio y mérito, el año de 1501; pero las muchas quejas contra él, que manifestaban la mudanza de su carácter, y habiendo jurado la Reyna Doña Isabel castigarle por la muerte que dió á la Cacica Anacóna, lo dexó encargado así al Rey Don Fernando, que el año de 1508 lo separó del Gobierno, y mandó volver á España.
- 4 El Almirante Don Diego Colon, hijo del célebre Christóval, nombrado por las instancias que hizo al Rey Católico para que se le cumpliese lo ofrecido á su padre, sucedió como Gobernador general á Nicolas de Ovando, y no en calidad de Virrey como su padre, el año de 1508.
- 5 Rodrigo de Alburquerque, enviado con título de Distribuidor de los Repartimientos de Indios á la Isla Española, por influencia de los émulos del Almirante Don Diego Colon, el año de 1514; pero las vexaciones que este sufrió y la avaricia de aquel lo hicieron separar el siguiente de 1515.
- 6 El Licenciado Ibarra pasó con la misma comision que el anterior, y no pudo exercer porque murió apenas llegó á la Isla el mismo año de 1515.
- 7 Los M. RR. PP. Luis de Figueróa, Prior del Monasterio de Mejorada de Olmedo, Bernardino de Manzanedo, y Alfonso de Santo Domingo, Prior del Monasterio de Ortega, todos Religiosos del Orden de San Gerónimo, elegidos por el Cardenal Ximenez de Cisneros, quando murió el Rey Don Fernando el Católico, para arreglar las disensiones y gobernar la parte de las Indias descubiertas hasta entonces, el año de 1516, dándoles por asociado al Licenciado Suazo, que fué separado dos años después. Las oportunas y arregladas providencias de estos Religiosos en aquellos nuevos establecimientos acreditaron el acierto de su eleccion, mereciendo los mayores elogios su Gobierno, que duró hasta el año de 1518 que se les mandó retirar; nombrando á

8 El I
Adm
una
los
dios
y r
9 El
el a
10 El
Ger
cep
cia
ir á
11 Do
to
teda
po
de l
do
de
gob
lez
ner
de
12 Do
pri
sus
ner
nid
Co
que
13 El
sid
aqu
de
die
14 Do
to
te

DO

bre acreditado en la Corte
er su virtud, juicio y mé-
go las muchas quejas con-
la mudanza de su carac-
a Reyna Doña Isabel cas-
ne dió á la Cacica Anacao-
asi al Rey Don Fernando,
separó del Gobierno, y man-

o Colon, hijo del célebre
or las instancias que hizo al
e le cumpliese lo ofrecido á
Gobernador general á Ni-
en calidad de Virrey como
8.

, enviado con título de Dis-
nientos de Indios á la Isla
de los émulos del Almiran-
año de 1514; pero las ve-
y la avaricia de aquel lo
ente de 1515.

asó con la misma comision
undo exercer porque murió
mismo año de 1515.

Figueróa, Prior del Monas-
medo, Bernardino de Man-
to Domingo, Prior del Mo-
os Religiosos del Orden de
por el Cardenal Ximenez de
el Rey Don Fernando el
as disensiones y gobernar la
ubiertas hasta entonces, el
por asociado al Licenciado
dos años después. Las opor-
dencias de estos Religiosos
blecimientos acreditaron el
merciendo los mayores elo-
turó hasta el año de 1518
; nombrando á

8

DO

DO

31

- 8 El Licenciado Rodrigo de Figueróa, con título de Administrador; pero habiendo empezado á descubrir una insaciable avaricia, y repitiéndose cada día mas los clamores por las extorsiones que hacia á los Indios y á los Españoles, fué separado el año de 1521, y remitido preso á España.
- 9 El Almirante Don Diego Colon segunda vez hasta el año de 1523.
- 10 El P. Fr. Luis de Figueróa, uno de los Religiosos Gerónimos ya nombrados, electo Obispo de la Concepcion de la Vega, y Presidente de la Real Audiencia, el mismo año de 1523; pero murió antes de ir á tomar posesion.
- 11 Don Sebastian Ramirez de Fuenleal, Obispo de Santo Domingo, en que se habia reunido por su corteidad el de la Concepcion, nombrado al mismo tiempo Presidente de la Real Audiencia y Gobernador de la Isla, tomó posesion el año de 1528, gobernando con extraordinario acierto y virtud hasta el año de 1532 que fué promovido á Presidente de México, gobernando interinamente el Licenciado Gil Gonzalez Dávila en calidad de Visitador y Gobernador general de la Isla por promocion del anterior el año de 1533.
- 12 Don Luis Colon, Almirante de las Indias, nieto del primero y célebre Christóval Colon, que litigando sus derechos en la Corte fué declarado Capitan general de la Isla Española el año de 1540, cuya dignidad exerció poco tiempo por haberla cedido á la Corona en cambio del Ducado de Veragua y Marquesado de Jamayca.
- 13 El Licenciado Alonso Lopez Cerrato, nombrado Presidente con comision de residenciar á los Oidores de aquella Audiencia el año de 1543, gobernó hasta el año de 1548 que fué promovido á Presidente de la Audiencia de los Confines.
- 14 Don Alonso de Fuenmayor, electo Arzobispo de Santo Domingo, y nombrado al mismo tiempo Presidente Gobernador y Capitan general el año de 1548, y

exer-

- exerció hasta su muerte el de 1560.
- 15 Don Antonio de Osorio el año de 1564.
- 16 Don Domingo de Osorio, General de las Galeras Guarda-Costas de la Isla, pasó á Presidente de ella promovido del Gobierno de Caracas el año de 1597.
- 17 Don Gabriel de Chaves, Maestre de Campo, el año de 1646.
- 18 Don Bernardino de Meneses, Conde de Peñalba, el año de 1652.
- 19 Don Juan Francisco de Montemayor, Córdoba y Cuenca, Caballero Aragonés, nombrado Presidente el año de 1654, fué el que conquistó y ganó á los Franceses la Isla de la Tortuga.
- 20 Don Andres de Robles, Maestre de Campo de Infanteria, pasó promovido del Gobierno de Buenos Ayres el año de 1680.
- 21 Don Francisco de Segura, Sandoval y Castilla, Maestre de Campo de acreditado valor y pericia militar, ganó una completa victoria contra los Franceses en la Isla el año de 1691, fué separado del Gobierno y embarcado en partida de Registro por disturbios con el Obispo, y murió en el viage.
- 22 Don Felipe de Valera, Teniente de Maestre de Campo, el año de 1703.
- 23 Don Pedro Niela el año de 1714.
- 24 Don Alonso de Castro y Mazo, natural de Toledo, primer Teniente del Regimiento de Guardias Españolas, nombrado Presidente Gobernador y Capitan general el año de 1730.
- 25 Don Pedro Zorrilla de San Martin, Mariscal de la Gandara, primer Teniente del Regimiento de Guardias Españolas, nombrado el año de 1737.
- 26 Don Francisco Rubio y Peñaranda, Comendador de Hinojosa del Valle en la Orden de Santiago, Mariscal de Campo de los Reales Exércitos, y Capitan del Regimiento de Guardias Españolas, nombrado el año de 1750 hasta 1759.
- 27 Don Manuel de Azlor y Urries, natural de Aragon, Mariscal de Campo de los Reales Exércitos, el

el af
28 Don
Santi
yo m
empe
gener
de 17
ta el
29 Don
vido
Galici
las q
Anda
siden
de 17
30 Don
servic
nomb
de Sa

1 Mr.
nador
2 Mr.
3 Mr.
4 Mr.
5 Mr.
6 Mr.
7 Mr.
8 Mr.
9 Mr.
10 Mr.
11 Mr.
12 Mr.
13 Mr.
14 Mr.
15 Mr.
16 Mr.

el de 1560.
 año de 1564.
 , General de las Galeras
 pasó á Presidente de ella
 e Caracas el año de 1597.
 Maestre de Campo , el año

es, Conde de Peñalba , el

Montemayor , Córdoba y
 nés, nombrado Presidente
 e conquistó y ganó á los
 ortuga.

Maestre de Campo de In-
 del Gobierno de Buenos

Sandoval y Castilla, Maes-
 do valor y pericia militar,
 a contra los Franceses en
 separado del Gobierno y
 Registro por disturbios con
 viage.

niente de Maestre de Cam-

de 1714.

Mazo, natural de Toledo,
 niento de Guardias Espa-
 te Gobernador y Capitan

n Martin, Maes de la
 del Regimiento de Guar-
 el año de 1737.

efiaranda, Comendador de
 Orden de Santiago, Maris-
 les Exércitos, y Capitan
 s Españolas, nombrado el

Urries, natural de Ara-
 de los Reales Exércitos,
 el

el año de 1759 hasta el de 1771.

- 28 Don Joseph Solano y Bote, Caballero del Orden de Santiago, Capitan de Navio de la Real Armada, cuyo mérito, talento y zelo por el Real Servicio, desempeñados con acierto, le han elevado á Teniente general de la Real Armada, fué nombrado el año de 1771, hallándose de Gobernador en Caracas, hasta el de 1779.
- 29 Don Isidro Peraita, natural de Granada, habia servido de Capitan de Infanteria en el Regimiento de Galicia, y de primer Teniente de Guardias Españolas quando fué nombrado Gobernador de Tarifa en Andalucía, y de este destino promovido á la Presidencia de Santo Domingo el año de 1779 hasta el de 1786 en que murió.
- 30 Don Juan Guillelmi, natural de Sevilla, que habia servido de Capitan en el Real Cuerpo de Artilleria, nombrado Presidente Gobernador y Capitan general de Santo Domingo este año de 1787.

En la parte de los Franceses.

- 1 Mr. de Fontenay el año de 1653, primer Gobernador nombrado por el Rey de Francia.
- 2 Mr. Deschamps, Señor de Moussac, el de 1659.
- 3 Mr. Ogerón de la Bovere el de 1665.
- 4 Mr. de Pousncey, sobrino del anterior, en 1676.
- 5 Mr. de Cussy en 1683.
- 6 Mr. du Casse en 1691.
- 7 Mr. Auger en 1703.
- 8 Mr. el Conde de Choiseul-Baupré en 1707.
- 9 Mr. el Conde de Blenac en 1714.
- 10 Mr. el Marques de Chateamoraud en 1716.
- 11 Mr. el Marques de Sorel en 1719.
- 12 Mr. el Caballero de Rochalard en 1725.
- 13 Mr. el Marques de Vienne en 1730.
- 14 Mr. el Marques de la Fayette en 1733.
- 15 Mr. el Marques de Larnage en 1735.
- 16 Mr. el Caballero de Confians, que despues fué Ma-

- 17 Mr. el Conde de Bois de la Mothe en 1752.
 18 Mr. el Marques de Vaudrevil en 1755.
 19 Mr. Burt en 1757.
 20 Mr. de Bory en 1761.
 21 Mr. el Vizconde de Belzunce en 1762.
 22 Mr. el Conde de Estaing en 1764.
 23 Mr. el Príncipe de Rohan en 1766.
 24 Mr. el Conde de Nolivos en 1770.
 25 Mr. el Caballero de Valiere en 1772.
 26 Mr. el Conde de Ennery, Mariscal de Campo, Gran Cruz de la Real y Militar Orden de San Luis, Inspector general de Infantería, Director general de las Tropas, Fortificaciones, Artillería y Milicias de todas las Colonias francesas, nombrado el año de 1775.

ARZOBISPOS QUE HA HABIDO EN LA ISLA de Santo Domingo.

- 1 Don Fr. García de Padilla, del Orden de San Francisco, Confesor de la Reyna Doña Leonor, muger del Rey Don Manuel de Portugal, fué el que erigió en Catedral la Iglesia de Santo Domingo por Bula del Papa Julio II el año de 1512, electo primer Obispo, que admitió con condicion de no tocar dinero: murió antes de ser consagrado.
- 2 Don Alexandro Gerardino, natural de Roma, pasó á España con su hermano Don Antonio, á quien acompañó á diferentes embaxadas en servicio de los Reyes Católicos, fué Maestro de las hijas de estos Monarcas, y su Capellan mayor, presentado por el Emperador Carlos V para este Obispado el año de 1520: fué el primer Prelado que predicó, celebró Ordenes, y enseñó como Pastor en la América: murió el año de 1525.
- 3 Don Fr. Luis de Figueróa, del Orden de San Gerónimo, uno de los Comisarios que envió el Cardinal Ximenez á gobernar las Indias, estaba despues de su regreso á España de Prior del Monasterio de Me-

DO

cia, en 1748.
Bois de la Mothe en 1752.
de Vaudrevil en 1755.

1761.
de Belzunce en 1762.
Estaing en 1764.
de Rohan en 1766.
Nolivos en 1770.
de Valiere en 1772.

Ennery, Mariscal de Campo, Gran y Militar Orden de San Luis, Infantería, Director general de las Armas, Artillería y Milicias de todas las Indias, nombrado el año de 1775.

HA HABIDO EN LA ISLA
Santo Domingo.

de Padilla, del Orden de San Francisco, de la Reyna Doña Leonor, muger de Manuel de Portugal, fué el que erigió la Iglesia de Santo Domingo por Buena Vista el año de 1512, electo primer Obispo con condicion de no tocar diócesis de ser consagrado.

Gerardino, natural de Roma, pasó con su hermano Don Antonio, á quien le fué embaxada en servicio de los Reyes, fué Maestro de las hijas de estos Reyes, Capellan mayor, presentado por el Rey Carlos V. para este Obispado el año de 1565, primer Prelado que predicó, celebró el Concilio como Pastor en la América: murió el año de 1579.

Figueróa, del Orden de San Gerónimo, uno de los Comisarios que envió el Rey para gobernar las Indias, estaba despues de su vuelta en España de Prior del Monasterio de Me-

DO

DO

35

Mejorada quando fué presentado para este Obispado; pero murió antes de llegarle las Bulas ni consagrarse.

- 4 Don Sebastian Ramirez de Fuenleal, elegido por el Emperador Carlos V para Obispo de Santo Domingo y Presidente de su Real Audiencia por el crédito que tenia de virtud, juicio y literatura en 1527, de donde pasó á Presidente de la de México el año de 1530, y á él debe la Nueva España toda su felicidad y buenos establecimientos.
- 5 Don Alonso de Fuenmayor, natural de Yanguas, Colegial en el Colegio de San Bartolomé de Salamanca, Catedrático y Licenciado en su Universidad, y Oidor de Navarra, quando fué electo Obispo de Santo Domingo el año de 1534 volvió á España, y despues á su Iglesia erigida ya en Metropolitana y Arzobispado, por primer Arzobispo el de 1548.
- 6 Don Diego de Covarrubias, célebre Presidente del Consejo de Castilla, electo Arzobispo siendo Oidor de la Chancillería de Granada, que no se verificó por haber sido promovido al Obispado de Ciudad Rodrigo antes de pasar á Indias.
- 7 Don Juan de Salcedo, natural de Granada, Canónigo y Provisor de su Iglesia, presentado para Arzobispo de Santo Domingo el año de 1560, murió en la mar el de 1562.
- 8 Don Fr. Juan de Arzola, del Orden de San Gerónimo, electo para este Arzobispado en 1565, murió antes de consagrarse en el siguiente de 1566.
- 9 Don Fr. Andres de Carvajal, natural de la Villa de Alcántara en Estremadura, Religioso del Orden de San Francisco, Colegial en el Colegio de San Pedro y San Pablo de Alcalá, Guardian de los Conventos de Guadalaxara y de Alcalá, promovido del Obispado de Puerto-rico en 1568: murió el de 1579.
- 10 Don Alonso Lopez, Racionero de la Santa Iglesia de Córdoba, Inquisidor de esta Ciudad, electo Arzobispo de Santo Domingo en 1570, promovido á serlo de Santa Fe.

- 11 Don Fr. Nicolás Ramos, natural de Villasaba, del Obispado de Palencia, Religioso del Orden de San Francisco, Colegial en el Colegio de San Pedro y San Pablo de Alcalá, Calificador del Santo Oficio, Provincial de su Provincia, consumado Teólogo, y Predicador promovido del Obispado de Puerto-rico á este Arzobispado el año de
- 12 Don Fr. Agustín Dávila y Padilla, Religioso del Orden de Santo Domingo, natural de México, Maestro de Teología, Prior de su Convento de la Puebla de los Angeles, Predicador del Rey Felipe III, electo Arzobispo de Santo Domingo el año de 1599, murió el de 1604.
- 13 Don Fr. Christóval Rodríguez, natural de Salamanca, Religioso del Orden de Santo Domingo, Maestro y Presentado en ella, Prior del Convento de Alcalá, Visitador de los de Indias, y electo Arzobispo de Santo Domingo el año de 1605, pasó promovido al Obispado de Arequipá el de 1611.
- 14 Don Fr. Diego de Contreras, Religioso del Orden de San Agustín, natural de México, Maestro en su Universidad, Catedrático de Escritura, Difinidor de su Provincia, Prior en su Convento de esta Capital, Provincial, Calificador del Santo Oficio, y Arzobispo de Santo Domingo el año de 1612, pidió licencia á su Santidad para ir á Roma á negocios de su conciencia, y murió en la mar el año de 1618.
- 15 Don Fr. Pedro Solier, Religioso del Orden de San Agustín, natural de Barajas, promovido del Obispado de Puerto-rico á este Arzobispado el año de 1619, murió el siguiente.
- 16 Don Fr. Domingo de Valderrama, del Orden de Santo Domingo, natural de Quito, promovido del Obispado de la Paz el año de 1620.
- 17 Don Fr. Pedro de Oviedo, del Orden de San Bernardo, Lector de Artes y Teología, Catedrático de Alcalá, y Abad del Monasterio de San Clodio, y Difinidor de su Religión, electo Arzobispo de Santo Domingo en 1620, promovido al Obispado de Quito en 1629.

18 Do
pr
y a
19 D
cu
fu
pa
dia
hee
Ar
se
20 D
nit
de
Le
tre
lip
añ
ron
tó
pro
lo
rió
21 Do
ton
lla
de
Cr
de
su
lig
rio
mi
vie
22 Do
Sa
Mo
ser
mu
To

DO

os, natural de Villasaba, del Religioso del Orden de San el Colegio de San Pedro y Calificador del Santo Oficio, ncia, consumado Teólogo, y del Obispado de Puerto-rico á

o de
vila y Padilla, Religioso del go, natural de México, Maes- de su Convento de la Pue- redicador del Rey Felipe III, nto Domingo el año de 1599,

odríguez, natural de Salaman- en de Santo Domingo, Maes- a, Prior del Convento de Al- de Indias, y electo Arzobis- el año de 1605, pasó promo- Arequipá el de 1611.

ontreras, Religioso del Orden aral de México, Maestro en su cico de Escritura, Difinidor de en su Convento de esta Capi- icador del Santo Oficio, y Ar- ningo el año de 1612, pidió li- para ir á Roma á negocios de ó en la mar el año de 1618. Religioso del Orden de San Barajas, promovido del Obis- á este Arzobispado el año de ente.

e Valderrama, del Orden de ral de Quito, promovido del el año de 1620.

viedo, del Orden de San Ber- es y Teología, Catedrático de Al- asterio de San Clodio, y Difini- ecto Arzobispo de Santo Domin- lo al Obispado de Quito en 1629.

18

DO

DO

37

18 Don Fr. Fernando de Vera, del Orden de S. Agustín, presentado para Arzobispo de Santo Domingo en 1628, y antes de llegarle las Bulas promovido al Cuzco.

19 Don Bernardino de Almansa, natural de Lima, en cuya Universidad se graduó de Doctor en Cánones, fué Cura en varios Pueblos, Visitador del Arzobispado, Tesorero de la Iglesia de Cartagena, y Arce- diano de la de Charcas, vino á España, donde fué hecho Inquisidor de Logroño, luego de Toledo, y Arzobispo de Santo Domingo, y antes de consagrarse promovido á Santa Fe el año de 1632.

20 Don Fr. Facundo de Torres, del Orden de San Be- nito, natural de la Villa de Sahagún, fué de gran- de ingenio, y docto en letras divinas y humanas, Lector en su Convento de San Juan de Samos, Abad tres veces del de Sahagún, y Predicador del Rey Fe- lipe IV, que le presentó para este Arzobispado el año de 1632. Fué tan grande el amor que le tuvie- ron por sus virtudes y acciones heroicas que se jun- tó la Ciudad á toque de campana porque le habian promovido para suplicarle tolos que se quedase, y lo pidieron al Rey en una representacion; pero mu- rió antes de recibir la gracia el año de 1640.

21 Don Diego de Guevara, natural de México, Doc- tor en Leyes y Cánones de la Universidad de Va- lladolid, Maestre-Escuela de la Iglesia de la Puebla de los Angeles, Provisor, Visitador y Juez de la Cruzada, Chantre de México, Provisor y Visitador de las cinco Provincias del Arzobispado, Juez por su Santidad para componer las disensiones de la Re- ligion de San Francisco y de San Agustín, Comisa- rio general de Cruzada, y Arzobispo de Santo Do- mingo el año de 1640: murió á poco tiempo vol- viendo de haberse ido á consagrar á México.

22 Don Francisco Bugueiro, Colegial del Colegio de Santa Cruz de Valladolid, Canónigo Magistral de Mondoñedo, y luego de la Iglesia de Zamora, pre- sentado para Arzobispo de Santo Domingo en 1645, murió antes de consagrarse.

Tom. II.

F

23

- 23 Don Juan Diaz de Arce, Maestro-Escuela de la Santa Iglesia de México, electo Arzobispo, que no admitió.
- 24 Don Francisco Pio, natural de Toledo, Catedrático de Leyes en su Universidad, Visitador y Vicario general de la Ciudad de Baeza, Canónigo y Provisor de Segovia, electo Arzobispo de Santo Domingo el año de 1648.
- 25 Don Juan de Escalante Turcios y Mendoza, Comisario de Cruzada, Provisor y Vicario general del Obispado de Yucatán, Dean de su Santa Iglesia, electo Arzobispo de Santo Domingo el año de 1671, promovido al Obispado de Yucatán el de 1677.
- 26 Don Fr. Domingo Fernandez Navarrete, del Orden de Santo Domingo.
- 27 Don Fr. Fernando de Carvajal y Rivera, del Orden de la Merced, el año de 1690 se embarcó en una barca holandesa huyendo de las persecuciones del Presidente, y se fué á las Colonias Francesas para venir á España el de 1698.
- 28 Don Fr. Francisco Rincon, del Orden de Religiosos Mínimos de San Francisco de Paula, natural de Valladolid, electo el año de 1705, pasó promovido á la Iglesia de Caracas el de 1711.
- 29 Don Antonio Claudio Alvarez de Quiñones, Provisor y Vicario general del Obispado de Sigüenza, Canónigo de la insigne Iglesia de Berlanga; electo el año de 1712.
- 30 Don Francisco Mendigaña, Arcediano de la Santa Iglesia de Santo Domingo, electo Arzobispo de ella el año de 1724.
- 31 Don Fr. Juan de Galavis, del Orden de Canónigos Reglares Premostratenses, General que habia sido de ella, electo Arzobispo de Santo Domingo el año de 1729, promovido á serlo de Santa Fe el de 1737.
- 32 Don Domingo Pantaleon Alvarez de Abreu, Arcediano de Canaria, electo el año de 1737, y promovido al Obispado de la Puebla de los Angeles el de 1743.

33 Don
de
cia
ma
174
34 Don
rió
35 Don
mu
36 Don

Tien
la Cap
la parte
pañoles
Bartolo
1494,
minaci
padre s
haber l
Doming
ro hab
mayor
huracá
traslad
por el
de Ov
mayor
rage er
lla del
tiene u
que sol
barcac
gatas.
y de m
de ber
fértil y
tos y
cho co

DO

Maestre-Escuela de la San-
cto Arzobispo, que no ad-

ral de Toledo, Catedrático
ersidad, Visitador y Vica-
de Baeza, Canónigo y Pro-
Arzobispo de Santo Domini-

Turcios y Mendoza, Comi-
sor y Vicario general del
Dean de su Santa Iglesia,
Domingo el año de 1671,
e Yucatán el de 1677.
ndez Navarrete, del Orden

rvajal y Rivera, del Orden
1690 se embarcó en una
de las persecuciones del
las Colonias Francesas para
98.

n, del Orden de Religio-
cisco de Paula, natural de
de 1705, pasó promovido
de 1711.

varez de Quiñones, Provi-
Obispado de Sigüenza, Ca-
sía de Berlanga; electo el

a, Arceidiano de la Santa
o, electo Arzobispo de ella

, del Orden de Canónigos
General que había sido de
Santo Domingo el año de
de Santa Fe el de 1737.
Álvarez de Abreu, Arce-
el año de 1737, y promo-
vebla de los Angeles el de

33

DO

DO

39

- 33 Don Fr. Ignacio de Padilla y Guardiola, del Orden de San Agustín, Procurador general de la Provincia de Nueva España á las Cortes de Madrid y Roma, electo Arzobispo de Santo Domingo el año de 1743, promovido al Obispado de Yucatán el de 1753.
- 34 Don Fr. Joseph Moreno Curiel electo en 1754, murió en 1756.
- 35 Don Felipe Ruiz de Auzmendi electo el año de 1756, murió el de 1767.
- 36 Don Isidoro Rodriguez electo el año referido de 1767.

Tiene el mismo nombre la Capital de esta Isla en la parte que poseen los Españoles, fundada por Don Bartolomé Colon el año de 1494, dándola esta denominacion en memoria de su padre segun algunos, ó por haber llegado á ella un dia Domingo segun otros; pero habiéndose arruinado la mayor parte con un fuerte huracán que padeció, fué trasladada el año de 1504 por el Gobernador Nicolas de Ovando, Comendador mayor de Alcántara, al parage en que está hoy, á orilla del rio Ozama donde tiene un buen Puerto, aunque solo es cómodo para embarcaciones menores y fragatas. La Ciudad es grande, y de muy buenos edificios, de benigno temperamento, fértil y abundante en frutos y ganados, y de mucho comercio, aunque muy

inferior al que tuvo en sus principios, que era la principal Colonia de la América, y de donde salieron quasi todos los conquistadores y pobladores de las demas partes de ella, y residieron los Gobernadores generales es Cabeza de Arzobispado erigido por Paulo III el año de 1547, habiendo sido antes Obispado por Julio II desde el de 1512, y tiene por sufraganeos los de Cuba y Puerto-rico. La Iglesia Catedral, aunque pequeña, es de muy buena arquitectura, y están depositados en ella los huesos de su descubridor el célebre Almirante Christóval Colon: tiene ademas de la Parroquia de Santa Bárbara otras dos ayudas de Parroquia en el arrabal, con los nombres de San Miguel y de San Andres, Conventos de Religiosos de San Fran-

cis-

cisco, Santo Domingo, la Merced, Colegio que fué de los Regulares de la Compañía, y un buen Hospital: dos Monasterios de Religiosas, el uno de Santa Clara, y el otro de Santa Catalina. Reside en ella el Presidente y Capitan general de la Isla, y el Tribunal de Audiencia Real fundada el año de 1511: tuvo al principio casa de moneda para acuñar el mucho oro que producian sus minas, y se extinguió luego. Es tan hermosa, y tiene un ayre de grandeza, que Gonzalo Fernandez de Oviedo se atrevió á decir al Emperador Carlos V que no habia una siquiera en España que pudiese preferirla, ni por lo ventajoso del terreno, por lo agradable de la situacion, por la hermosura y disposicion de las plazas y las calles, ni por la amenidad de sus alrededores, y que S. M. Imperial se alojaba muchas veces en Palacios que no tenian las comodidades, la amplitud, ni las riquezas de algunos de Santo Domingo: está situada N S á orilla del rio Ozama, como se ha dicho ya, de modo que al Mediodía la termina el mar, y al

Oriente el rio; al Poniente y al Septentrion tiene hermosas campiñas, y bien cultivadas: las calles son anchas y rectas, y las casas bien delineadas, fabricadas unas de una piedra especie de mármol que se halló en sus cercanias, y otras de un género de mezcla que el tiempo y el ayre endurece como el mejor ladrillo; el terreno es bastante elevado de la superficie del mar que lo defiende, y la sirve de dique invencible: está rodeada toda de muralla, que empezó el Arzobispo y Presidente Don Alonso de Fuenmayor, y á poca distancia tiene el Castillo de San Gerónimo, que es de figura quadrada, y muy buena fortificacion: tiene por armas un escudo partido horizontalmente, en la parte superior una llave, y en la inferior la cruz de Santo Domingo, sostenido de dos leones rapantes, y encima una corona imperial: el año de 1551 intentaron tomarla los Ingleses, mandados por Guillermo Gauson, con una fuerte Esquadra, y mas de 20 hombres de desembarco; pero marchando por la espalda de la Ciudad fueron senti-

tidos d
habia
lla ave
un cañ
tralla
en los
dos cor
jos, de
hicieron
suadido
era la
que ha
ron en
se perdi
por hab
na Caba
po; el
ron saq
se arru
con un
que pad
muchos
entre el
Espinosa
to Domi
tor: dis
guas de
Isla llan
en 18 g
sept. y
long. oc
Una V
cia y C
caibo, s
rio de
principio
dad de
Un P
y Jurisd

DO

Oriente el rio; al Poniente y al Septentrion tiene hermosas campiñas, y bien cultivadas: las calles son anchas y rectas, y las casas bien delineadas, fabricadas unas de una piedra especie de mármol que se halló en sus cercanías, y otras de un género de mezcla que el tiempo y el ayre endurece como el mejor ladrillo; el terreno es bastante elevado de la superficie del mar que lo defiende, y la sirve de dique invencible: está rodeada toda de muralla, que empezó el Arzobispo y Presidente Don Alonso de Fuenmayor, y á poca distancia tiene el Castillo de San Gerónimo, que es de figura quadrada, y muy buena fortificacion: tiene por armas un escudo partido horizontalmente, en la parte superior una llave, y en la inferior la cruz de Santo Domingo, sostenido de dos leones rapantes, y encima una corona imperial: el año de 1551 intentaron tomarla los Ingleses, mandados por Guillermo Gauson, con una fuerte Esquadra, y mas de 20 hom- bres de desembarco; pero marchando por la espalda de la Ciudad fueron senti-

DO

tidos de una Bateria que se habia construido por aquella avenida, y disparando un cañonazo cargado á metralla hizo grande estrago en los enemigos, y asustados con el tiro los cangrejos, de que abunda la Isla, hicieron tal ruido, que persuadidos los Ingleses á que era la Tropa de la Plaza que hacia salida se pusieron en fuga para embarcarse perdiendo mucha gente, por haberlos atacado alguna Caballeria al mismo tiempo; el año de 1586 lograron saquearla, y el de 1591 se arruinó la mayor parte con un terrible terremoto que padeció: es patria de muchos sugetos ilustres, y entre ellos de Fr. Alonso de Espinosa, del Orden de Santo Domingo, célebre escritor: dista la Ciudad 42 leguas de la Cabeza de la Isla llamada Saona, y está en 18 gr. 30 min. de lat. sept. y 69 gr. 30 min. de long. occid.

Una Villa de la Provincia y Gobierno de Maracaibo, situada á orilla del rio de su nombre en sus principios, al N de la Ciudad de Barinas vieja.

Un Pueblo del Gobierno y Jurisdiccion de Mérida en

DO 41

el Nuevo Reyno de Granada, de temperamento templado, produce mucho maiz y turmas; tiene 50 vecinos, y 100 Indios, que fabrican petacas y petaquillas labradas, de que hacen mucho comercio, y de cuyo lucro, y del ganado vacuno y yeguar que crian están ricos y acomodados.

Otro de la Provincia y Gobierno de Esmeraldas en el Reyno de Quito.

Otro de la Cabecera de Partido de Tepoxtlan y Alcaldia mayor de Cuernavaca en Nueva España.

Otro de la Cabecera de Metlatlan y Alcaldia mayor de Papantla en el mismo Reyno, tiene 110 familias de Indios, y está una legua al S de su Cabecera.

Otro de la Cabecera y Alcaldia mayor de Nejapa en el mismo Reyno, situado á la falda de un cerro, tiene 12 familias de Indios exercitados en el cultivo de la grana, y está 2 leguas de su Capital.

Otro de la Cabecera de Hiscotepéc y Alcaldia mayor de Nejapa en el mismo Reyno, situado al pié de un empinado cerro, tiene 100 familias de Indios que comercian en grana y semillas,

42 DO

llas, y dista 6 leguas de su Cabecera.

Otro, que es Cabecera de la Alcaldía mayor de Teutitlán en el mismo Reyno, tiene 92 familias de Indios, dista 3 leguas entre Oriente y S de su Capital.

Otro de la Cabecera de Mitla y Alcaldía mayor de Teutitlán en el mismo Reyno, con 72 familias de Indios, distante 4 leguas al Oriente de su Cabecera.

Otro de la Cabecera de Metatlán y Alcaldía mayor de Teutitlán en el mismo Reyno, con 92 familias de Indios.

Otro de la Cabecera y Alcaldía mayor de Villalta, de temperamento muy frio, tiene 32 familias de Indios, y dista 10 leguas entre Oriente y S de su Capital.

Otro de la Cabecera de Tlapacoya y Alcaldía mayor de quatro Villas en el mismo Reyno, tiene 108 familias de Indios que cultivan alguna grana, semillas y frutas y cortes de madera en que comercian, está poco mas de 3 leguas entre Poniente y N de su Cabecera.

Otro del Reyno de Quito en el Corregimiento del distrito de las 5 leguas

DO

de la Capital, situado á orilla del rio Toachi.

Otro de la Provincia y Alcaldía mayor de Sonsonate en el Reyno de Goatemala.

Otro de la Provincia y Gobierno de Costarrica en el mismo Reyno, situado en la Costa del mar del S, junto al cabo Blanco.

Otro, con el aditamento de Soriano, en la Provincia y Gobierno de Buenos Ayres, situado á la orilla y boca del rio Negro, donde desemboca caudaloso para entrar en el de la Plata.

Otro de la Provincia y Alcaldía mayor de Zacatepeques en el Reyno de Goatemala.

Otro de este mismo Reyno, que es como un pequeño barrio ó arrabal de la Capital.

Otro de la Provincia y Corregimiento de Quillóta en el Reyno de Chile, situado á orilla del rio de la Ligua.

Otro de la Provincia y Corregimiento de Santiago en el mismo Reyno, situado á orilla del rio Mapocho.

Una laguna de la Provincia y Corregimiento de Rancagna en el Reyno de Chile, que desagua al mar,

y es abundante, en sus riberas se cría alguna especie de aves, y se cría tambien el nombre de puma, en que esta especie de aves se cría tambien algunos de los Santos Doctores de la Universidad de Salamanca. Un rio que corre por el Gobierno de Chile, se llama Barinas, y entra en el mar del S, y entra en el mar del S, y entra en el mar del S, segun el nombre que le da el Gobierno de Chile. Una Pequeña de tierra que se llama la gran laguna de Chucuito, y es un trecho de 6 leguas. DOMINICA. Blo de la Provincia y Corregimiento de Quillóta en el Reyno de Chile. DOMINICA. mar del Norte. tillas menores. porque la Provincia de Colón. viage un Indio de 1493, las Caribes situadas en Guadalupe distante 15 leguas.

DO

de la Capital, situado á orilla del rio Toachi.

Otro de la Provincia y Alcaldia mayor de Sonsonate en el Reyno de Goatemala.

Otro de la Provincia y Gobierno de Costarrica en el mismo Reyno, situado en la Costa del mar del S, junto al cabo Blanco.

Otro, con el aditamento de Soriano, en la Provincia y Gobierno de Buenos Ayres, situado á la orilla y boca del rio Negro, donde desemboca caudaloso para entrar en el de la Plata.

Otro de la Provincia y Alcaldia mayor de Zacatepeques en el Reyno de Goatemala.

Otro de este mismo Reyno, que es como un pequeño barrio ó arrabal de la Capital.

Otro de la Provincia y Corregimiento de Quillóta en el Reyno de Chile, situado á orilla del rio de la Ligua.

Otro de la Provincia y Corregimiento de Santiago en el mismo Reyno, situado á orilla del rio Mapocho.

Una laguna de la Provincia y Corregimiento de Rancagna en el Reyno de Chile, que desagua al mar,

y

DO

y es abundante de pescado, en sus orillas suele quaxarse alguna sal, tiene este nombre por la inmediacion en que está de una hacienda que pertenece á los Religiosos del Convento de Santo Domingo de la Ciudad de Santiago.

Un rio de la Provincia y Gobierno de Maracaibo nace al lado de la Ciudad de Barinas vieja, corre casi al S, y entra en el de Paragua, poco antes que entre este en el de Apure: tambien le llaman Guanare; y segun el Ingeniero Bellin entra en el de Apure.

Una Península ó lengua de tierra que se forma en la gran laguna Titicaca ó Chucuito, que hace el estrecho de Capachica.

DOMINGUILLO, Pueblo de la Provincia y Corregimiento de Loxa en el Reyno de Quito.

DOMINICA, Isla de la mar del N, una de las Antillas menores llamada así porque la descubrió Christóval Colon en su segundo viage un Domingo del año de 1493, es la última de las Caribes de Sotavento, situada en medio de las de Guadalupe y Martinica, distante 15 leguas de cada una

DO 43

de ellas, tiene 13 de largo, casi otrotanto de ancho, y 36 de circunferencia, aunque el P. Labat no le da mas de 30, se divide como las dos que hemos nombrado en Cabes-terre y Basse-terre, es generalmente montuosa, de modo que el autor citado duda si en la parte de Cabes-terre puede haber 3 leguas de terreno llano; pero en las colinas de los montes tiene hermosísimos árboles abundantes de frutas y de plantas de Europa, que la hacen la mas útil y fértil de quantas poseen los Caribes: Rochefort dice que tiene en el centro peñascos inaccesibles en que se crian vívoras, insectos venenosos, y culebras de disforme grandeza: en la parte de Cabes-terre hay muchos rios de bellísima agua en que pescan excelentes peces, y una montañita ó mineral de azufre: en la parte de Basse-terre hay solo dos ó tres villages cortos, de los quales el principal se llama la gran Sabana, situada en el centro, donde produce maíz, bananas, algun algodón, añil, cacao y tabaco, y con mas abundancia perdices, palomas, gallinas y cer-

cerdos de dos especies, una que llevaron de Francia y otra de España; hay tambien anguilas muy grandes y gustosas, que no las comen los Indios Caribes, que son los que la habitan, habiéndose retirado de las otras Islas huyendo de los Españoles es esta donde hay mas; y el año de 1700 calculó el P. Labat que tendria 20, incluyendo en este número las mugeres y los niños. Los Franceses que la han freqüentado mas que otra Nacion están mejor admitidos de los naturales que las demas; pero aun así les ha costado mucho tiempo el poderse establecer en ella: toda su circunferencia tiene muy buen ancorage, pero ningun Puerto ni Bahía, y toda la ventaja está en el asilo que las embarcaciones hallan detrás de qualquier cabo. Los Franceses siempre han hecho empeño en que los Ingleses no se establezcan en ella, porque les quitaria la comunicacion en tiempo de guerra entre la Martinica y la Guadalupe; y sin embargo de que lo han solicitado mucho, y que el Gobernador de Barbada en sus títulos se nombra Gobernador de la Do-

minica, no tienen establecimiento alguno, y solo van á cortar leña y hacer agua-da, y aun así han sido molestados muchas veces de estos Caribes, que hicieron un tratado con los Franceses el año de 1640, y aborrecen á los otros porque hacian venir muchos á sus embarcaciones con el pretexto de amistad, y se los llevaban por esclavos. Tenian antiguamente estos Indios un Cacique ó Regulo de toda la Isla, y quando empezaron á comunicarlos los Franceses se llamaba el Capitan Bucon, que hacia muchas incursiones contra los Ingleses habitantes de las demas Islas: en esta dice el P. Labat que entre sus arenas se hallan unas piedrecitas que llaman de ojos, por la propiedad que tienen de limpiar estos órganos de toda inmundicia, no por virtud particular sino por su figura, que es la de una lente muy pequeña y lisa, que metiéndola debajo del párpado, con el movimiento del ojo vuelve á el rededor de su globo, saca la materia, y luego sale por sí misma. Está en 316 gr. de long. y en 15 gr. 30 min. de lat.

Tie-

Tie-
una E
N de
tre la
Cabaf

DO
ta de
Terra
ella, c
una de
trada
Isle.

DO
de la
Erie e
ó Car

DO
la Pro
Conne
confin
Yorck

DO
Parroc
en la
la Isla
situad
del N

te An
DO
fio de
lonia
al S,
te de
sert ó

DO
Reyno
tido d
al N
Tolter

Ton

DO

minica, no tienen establecimiento alguno, y solo van á cortar leña y hacer aguada, y aun así han sido molestados muchas veces de estos Caribes, que hicieron un tratado con los Franceses el año de 1640, y aborrecen á los otros porque hacian venir muchos á sus embarcaciones con el pretexto de amistad, y se los llevaban por esclavos. Tenian antiguamente estos Indios un Cacique ó Regulo de toda la Isla, y quando empezaron á comunicarlos los Franceses se llamaba el Capitan Bucon, que hacia muchas incursiones contra los Ingleses habitantes de las demas Islas: en esta dice el P. Labat que entre sus arenas hallan unas piedrecitas que llaman de ojos, por la propiedad que tienen de limpiar estos órganos de toda inmundicia, no por virtud particular sino por su figura, que es la de una lente muy pequeña y lisa, que metiéndola debajo del párpado, con el movimiento del ojo vuelve á el rededor de su globo, saca la materia, y luego sale por sí misma. Está en 316 gr. de long. y en 15 gr. 30 min. de lat.

Tie-

DO

Tiene el mismo nombre una Bahía en la Costa del N de la Isla de Cuba, entre la de Merced y la de Cabaña.

DOMÓN, Cabo ó Punta de tierra de la Isla de Terranova y extremidad de ella, que mira al N, y es una de las que forman la entrada del estrecho de Belle Isle.

DONANGUISE, Bahía de la Costa del O del lago Erie en la Nueva Francia ó Canadá.

DONBURY, Pueblo de la Provincia y Colonia de Connecticut, situado en los confines de la de Nueva Yorck.

DONDÓN, Pueblo y Parroquia de los Franceses en la parte que poseen de la Isla de Santo Domingo, situado cerca de la Costa del N, y al S de la Petite Ance.

DONEVÍS, Rio pequeño de la Provincia y Colonia de Sagadook, corre al S, y sale al mar enfrente de la Isla de Mont Desert ó Monte Desierto.

DONGUILL, Rio del Reyno de Chile en el Partido de Tolten baxo, corre al N, y entra en el de Tolten.

Tom. II.

DO 45

DORÁDO, Provincia ó País dilatado, que tambien llaman Coropa ó Nueva Estremadura: todo lo que muchos autores refieren de las riquezas y montes de oro de ella, como de la gran Ciudad de Manóa, fundada á la orilla de la laguna Parime, son fábulas sacadas de las imaginarias relaciones de Juan Martinez, de quien las tomaron los Españoles, y de estos los autores extrangeros, que las han dado lugar en sus historias y cartas geográficas: en este dilatado y desconocido país habitan muchas Naciones bárbaras de Indios entre quienes algunos colocan la de las Amazonas, pero de todas se tienen muy pocas noticias ciertas: hay grandes rios que baxan de las montañas y corren del N al Poniente, muchos de los cuales forman el gran lago de Parime, que no es imaginario como se creía antes, y de él salen algunos por la parte del N E y de Levante, y otros por la del Mediodia y S E, que entran en el Marañon ó Amazonas, y aquellos salen al mar Atlántico. Esta fábula del Dorado ha empeñado á muchos

G

chos

chos en su descubrimiento en que se ha perdido muchísima gente, primero con Gonzalo Pizarro, que salió desde el Perú á este fin con un lucido Ejército el año de 1541, y despues de una dilatada peregrinacion salió milagrosamente con muy pocos compañeros; luego Pedro de Ordaz desde Quito, Antonio Berrio enviado desde el Nuevo Reyno de Granada, por Gonzalo Ximenez de Quesada, Francisco de Orellana, Felipe de Utre, Pedro de Ursua, que todos tuvieron la misma infeliz suerte que el primero, y no la experimentaron mejor los Ingleses Walter Raleigh el año de 1545, y otro llamado Reimisco el siguiente de 1546, cuyos repetidos desengaños hicieron que nadie pensase mas en el imaginario Dorado; y aunque el P. Joseph Gumilla, de la extinguida Compañía, asiente á su existencia en la historia que escribió del Orinoco, hoy no queda duda de su falsedad, pues las entradas que han hecho los Holandeses de las Colonias de Berbice y Surinam, los PP. Capuchinos Misioneros de la Guayana, los Religiosos Fran-

ciscos de las del Pitití, y los reconocimientos hechos por diferentes Oficiales instruidos hasta llegar al lago Parime, han comprobado la verdad, como se puede ver en la historia de la Nueva Andalucía del P. Fr. Antonio Caulin, impresa el año de 1779.

Tiene el mismo nombre un rio de la Provincia y Gobierno del Tucumán en la jurisdiccion de Salta, corre al N formando un arco, y entra en el del Valle.

DORCHESTER, Condado de la Provincia y Colonia de Maryland en la América Septentrional, uno de los cinco que la componen, situado al Mediodia del de Talbot, tiene su mismo nombre la Parroquia y Capital donde está la asamblea, es un pequeño Pueblo que tiene poco mas de una docena de casas; el territorio que tiene al Septentrion del rio Nantilkoke, desde la embocadura del de Chickacoan hasta su origen, y desde allí á el brazo del Andertón, hasta el derrame que hace al N O y boca del referido Chickacoan, se declaró por un acto de la Asamblea el año de 1698 per-

pertenece
Annato
ques ó
y á sus
pores, c
pagar a
buto un
este Con
blos de
alguno.

Tiene
una Ci
de Suff
Inglaterra
Boston
da á la
chuelos
lla del
Diputac
Junta d
lebra d
una el
Marzo
Miércoles

Un P
la Prov
sets, u
la Nuev
do á la
de Boston
Otro
tuado á
Otra
Condad
Provinc
Carolin
Puritan
situada
Condad

DO

ciscos de las del Piritu, y los reconocimientos hechos por diferentes Oficiales instruidos hasta llegar al lago Parime, han comprobado la verdad, como se puede ver en la historia de la Nueva Andalucia del P. Fr. Antonio Caulin, impresa el año de 1779.

Tiene el mismo nombre un rio de la Provincia y Gobierno del Tucumán en la jurisdiccion de Salta, corre al N formando un arco, y entra en el del Valle.

DORCHESTER, Condado de la Provincia y Colonia de Maryland en la América Septentrional, uno de los cinco que la componen, situado al Mediodia del de Talbot, tiene su mismo nombre la Parroquia y Capital donde está la asamblea, es un pequeño Pueblo que tiene poco mas de una docena de casas; el territorio que tiene al Septentrion del rio Nantilkoke, desde la embocadura del de Chickacoan hasta su origen, y desde allí á el brazo del Anderson, hasta el derrame que hace al N O y boca del referido Chickacoan, se declaró por un acto de la Asamblea el año de 1698 per-

DO

perteneciente á Panquash, y Annatouquem, dos Caciques ó Regulos de Indios, y á sus herederos y sucesores, con la condicion de pagar anualmente por tributo una piel de castor. En este Condado hay mas Pueblos de Indios que en otro alguno.

Tiene el mismo nombre una Ciudad del Condado de Suffolk en la Nueva Inglaterra, que despues de Bostón es la mayor, situada á la boca de dos riachuelos inmediatos á la orilla del mar: envia quatro Diputados á la Asamblea ó Junta de Gobierno, y celebra dos Ferias al año, una el quarto Martes de Marzo, y otra el último Miércoles de Octubre.

Un Pueblo de Ingleses en la Provincia de Massachusetts, una de las quatro de la Nueva Inglaterra, situada á la orilla del Puerto de Bostón.

Otro de la Georgia, situado á orilla del rio Ashley.

Otra Ciudad pequeña del Condado de Berkley en la Provincia y Colonia de la Carolina, fundada por los Puritanos el año de 1630, situada en los confines del Condado de Colletón, tie-

DO**47**

ne cerca de 350 personas, y es independiente de la Asamblea, está en 36 gr. 10 min. de lat. sept. y en 79 gr. 20 min. de long. occid.

DOREVAL, Villa de la Nueva Francia ó Canadá, situada á orilla del lago Mistrassins, en una Península ó lengua de tierra que tiene al O.

DORMIDA, Punta) en la Cabeza del O y Costa del S de la Isla de Santo Domingo, entre la del Diamante y la de Pasqual.

Tiene el mismo nombre un Pueblo de la Provincia y Gobierno del Tucumán en el Perú, situado á orilla del rio Dulce.

DOTACIONES, vease Pasage.

DOVER, Ciudad del Condado de Kent en la Provincia y Colonia de Pensilvania, llamóse antes Ciudad de San Juan, y tiene cerca de 60 familias su vecindario, que la miran como el lugar principal, porque toda su Poblacion está repartida en plantaciones dispersas.

Otra Ciudad hay del mismo nombre en la Provincia y Colonia de Delaware, situada á la orilla de la Bahía que tiene esta denominacion.

Otra

Otra en la Provincia y Colonia de la Nueva Inglaterra.

Un Pueblo de la Provincia y Colonia de Nueva York, situado en los confines de la de Connecticut.

Un rio de la Provincia y Colonia de Pensilvania.

DOYMAS, Nacion bárbara de Indios del Nuevo Reyno de Granada, descendiente de la de los Pantagoros con quienes confinan por el Levante, vive en los bosques inmediatos al río grande de la Magdalena, y son feroces y muy diestros en el manejo del arco y la flecha.

DR

DRACÚT, Pueblo de los Ingleses en la Provincia y Colonia de Massachusetts, una de las quatro de la Nueva Inglaterra, situado á orilla del rio Pennycook, cerca de la Costa del mar.

DRAGO, Boca del) Entrada que forma la punta de Paria de la Costa de Tierra-Firme y la Isla de la Trinidad, descubierta por el Almirante Christóval Colon en su quarto viage el año de 1498, dándole este

nombre porque estuvo para perderse en ella por la violencia de las corrientes: está 35 leguas de la punta de Araya, en 314 gr. de long. y 10 gr. 12 min. de lat.

DRAGUITAS, Nacion bárbara de Indios, que algunos tienen por la misma de los Diaguitas, en la Provincia y Gobierno del Tucumán en el Perú; de una y de otra no ha quedado mas que el nombre.

DRAKE, Puerto de la California ó Mar Roxo de Cortés, le dió este nombre el famoso navegante Inglés Francisco Drake para tomar posesion de este país en nombre de la Reyna Isabel de Inglaterra, llamándole Nueva Albion, cuyo Rey le dió la investidura poniéndole una corona de plumas, porque todos los naturales miraban á los Ingleses por mas que hombres, y empezaron á hacerles sacrificios: está en 28 gr. 15 min. de lat. sept. y 111 gr. 39 min. de long. occid.

Tiene el mismo nombre de Farallon del Drake un Islote desierto que hay á la entrada ó boca del Puerto de Portovelo, llamado así por haber enterrado en él

los

DR

nombre porque estuvo para perderse en ella por la violencia de las corrientes: está 35 leguas de la punta de Araya, en 314 gr. de long. y 10 gr. 12 min. de lat.

DRAGUITAS, Nacion bárbara de Indios, que algunos tienen por la misma de los Diaguitas, en la Provincia y Gobierno del Tucumán en el Perú; de una y de otra no ha quedado mas que el nombre.

DRAKE, Puerto de la California ó Mar Roxo de Cortés, le dió este nombre el famoso navegante Inglés Francisco Drake para tomar posesion de este país en nombre de la Reyna Isabel de Inglaterra, llamándole Nueva Albion, cuyo Rey le dió la investidura poniéndole una corona de plumas, porque todos los naturales miraban á los Ingleses por mas que hombres, y empezaron á hacerles sacrificios: está en 28 gr. 15 min. de lat. sept. y 111 gr. 39 min. de long. occid.

Tiene el mismo nombre de Farallon del Drake un Islote desierto que hay á la entrada ó boca del Puerto de Portovelo, llamado así por haber enterrado en él

los

DR

los Piratas Ingleses á su Comandante el referido Francisco Drake, que murió delante de aquella Ciudad quando estaba en Nombre de Dios, y la saqueó el año de 1597.

DRAX-HALL, Pueblo de la Isla de Barbada en el distrito y Parroquia de San Jorge.

DRAX-HOPE, Pueblo de la misma Isla que el antecedente, en el propio distrito y Parroquia.

DRIB, (Ensenada de) en la Costa del S y Cabeza del O de la Isla de Santo Domingo y territorio que poseen los Franceses al lado del Puerto de la Salud.

DRUM ó Tambor) Isla pequeña de la Costa de la Carolina Meridional, entre el cabo Lokout y el banco de Core.

DRYE, Pueblo de la Isla de Jamayca, situado en la Costa del N. ob.

DU

DUACA, Pueblo de la Provincia y Gobierno de Venezuela, situado en el distrito de la Ciudad de Barquisimeto, á el N. al N. E.

DUARTE, Farallones

DU

49

de) Islotes de la mar del N, situados junto á la Costa de Portovelo en el Reyno de Tierra-Firme, son tres, que forman la figura de un triángulo.

DUBARRO, Rio grande del Nuevo Reyno de Granada en los llanos del Orinoco, corre al S E, entra en este por su orilla Septentrional, entre los de Bichada y de Guabiare, y es muy abundante de excelente pescado.

DUBLIN, Ciudad pequeña, pero hermosa, del Condado de Filadelfia en la Provincia y Colonia de Pensilvania, distante 10 millas al N. E. de esta Capital, y casi lo mismo al S. E. de Bristol.

DUCHE, Pueblo y Parroquia de los Ingleses en la Isla de Guadalupe, situado en la Costa del O, á orilla del rio Curé.

DUCLÓS, Península de) Punta de tierra solo dividida por un pedazo muy estrecho en la Bahía de las Islas Malvinas ó de Falkland.

DULINO, Rio grande de la Provincia de Sucumbios en el Reyno de Quito, al S, corre de Poniente á Levante mas de 50 leguas, y desemboca en el Aguarico

qua-

quasi baxo de la línea equinoccial, en 4 m. de lat. bor.

DUITAMA, Pueblo de la Provincia y Corregimiento de Tunja en el Nuevo Reyno de Granada, situado en un hémiso y ameno llano, entre los de Paipa y Santa Rosa, es de temperamento frio, produce mucho trigo, maíz, papás &c. y cria mucho ganado, de cuyas lanas fabrica varios texidos, abunda de esparto, de que hacen esteras para surtir á todas partes; fué en tiempo de los Indios Ciudad grande y rica de la Nación Mozca, y Cortada de Tundama, uno de los mayores y más poderosos Principes del Reyno, derrotado en la batalla de Bonza por Gonzalo Ximenez de Quesada el año de 1538, en que quedó tributario á la Corona de España, hoy está reducido á una corta Poblacion, y en su territorio se coge mucha yerba coca.

DULCE, Rio de la Provincia y Gobierno del Tucumán, nace en las montañas del valle de Calchaqui de varios arroyos ó riachuelos, que unidos corren al E con el nombre de Chozomoros, luego tuerce su

curso á el S, y pasando por la Ciudad de Santiago del Estero le da su nombre, que despues muda en el de Dulce, con el qual se pierde en la laguna de los Porongos.

Otro rio hay del mismo nombre en la Provincia y Capitanía de los Ilheos en el Brasil, nace en la de Puerto-seguro de quien la divide, corre al E, y sale al mar entre el de Santa Cruz y el de Puerto-seguro.

Otro en la Provincia y Gobierno de Honduras, al lado de la entrada del golfo de este nombre.

Otro de la Provincia y Gobierno de Texas en Nueva España, corre al S, y sale al mar en el Seno Mexicano, entre el de las Flores y el de la Trinidad.

Un golfo grande de la Costa de la Provincia y Gobierno de Costarrica en el Reyno de Guatemala y mar del Sur, donde se divide su Jurisdiccion de la de Santiago de Veragua, entre el cabo de Boruca y la punta Mala, y en que hay un Castillo para defenderlo.

DULCINO, Pueblo de la Provincia y Gobierno de Santa Marta en el Reyno de Tierra-Firme.

DUMA, Rio de las Ilas

nuras
Nuevo
entra e
Cabote

Tiene
un Pueb
ma Pro
duccion
á la ori
dente.

lo destr

el año d

DUM

Ingleses

Colonia

hire, cor

rio Con

DUN

de Barba

Parroqui

ca de la

DUN

la Provin

los Ilheo

ce cerca

al E, y

el de Ju

do-tuba.

DUN

Provincia

Paraguay

entra en

rituba ó

DUNS

los Ingle

cia de M

do á ori

Barnstab

DUNS

DU

curso á el S, y pasando por la Ciudad de Santiago del Estero le da su nombre, que despues muda en el de Dulce, con el qual se pierde en la laguna de los Porongos.

Otro rio hay del mismo nombre en la Provincia y Capitanía de los Ilheos en el Brasil, nace en la de Puerto-seguro de quien la divide, corre al E, y sale al mar entre el de Santa Cruz y el de Puerto-seguro.

Otro en la Provincia y Gobierno de Honduras, al lado de la entrada del golfo de este nombre.

Otro de la Provincia y Gobierno de Texas en Nueva España, corre al S, y sale al mar en el Seno Mexicano; entre el de las Flores y el de la Trinidad.

Un golfo grande de la Costa de la Provincia y Gobierno de Costarrica en el Reyno de Guatemala y mar del Sur, donde se divide su Jurisdiccion de la de Santiago de Veragua, entre el cabo de Boruca y la punta Mala, y en que hay un Castillo para defenderlo.

DULCINO, Pueblo de la Provincia y Gobierno de Santa Marta en el Reyno de Tierra-Firme.

DUMA, Rio de las llanuras

DU

del Orinoco en el Nuevo Reyno de Granada, entra en aquel entre el de Cabote y el de Eclava.

Tiene el mismo nombre un Pueblo grande en la misma Provincia, que era reduccion de Indios Salivas, á la orilla del rio antecedente. Los Indios Caribes lo destruyeron y quemaron el año de 1684.

DUMER, Fuerte de los Ingleses en la Provincia y Colonia de Nueva Hampshire, construido á orilla del rio Connecticut.

DUN, Pueblo de la Isla de Barbada en el distrito y Parroquia de Santiago, cerca de la Costa del O.

DUNA, Rio pequeño de la Provincia y Capitanía de los Ilheos en el Brasil, nace cerca de la Costa, corre al E, y sale al mar entre el de Jucio y el de Conandotuba.

DUNQUÉN, Rio de la Provincia y Gobierno del Paraguay, corre al N, y entra en el grande de Curituba ó Iguazá.

DUNSBURY, Pueblo de los Ingleses en la Provincia de Massachusets, situada á orilla de la Bahía de Barnstable.

DUNSTABLE, Pueblo

DU 51

de los Ingleses en la Provincia de Hampshire, una de las quatro de la Nueva Inglaterra, situado á orilla del rio Pennycook.

DUPLIN, Condado del distrito de Wilmington en la Carolina Septentrional, tiene un brazo del rio Cabofear por límites al N y al E, y el país de Pelliam al S.

DUQUE, Condado de la Provincia y Colonia de Nueva Yorck confina por el S con el de Westchester, por el E con la linea de Connecticut, por el O con el rio de Hudson, y por el N con el Condado de Albania; la parte del S es montañosa, pero el resto es de terreno llano, y bien regado de aguas: hay en él dos Pueblos medianos, llamados Poghkeepsing, y Frenchkili: los habitantes que tiene en los Bancos del rio Delaware son Holandeses: tiene un comercio muy floreciente; y teniendo en sus principios, pocos años ha, solo 12 familias, llega hoy por las últimas listas de empadronamiento á 30500 hombres aptos para las armas.

Otro Condado hay de este nombre en la Nueva Inglaterra.

glaterra, vease Santa Marta.

DUQUECO, Rio de la Isla de la Laxa en el Reyno de Chile, que Don Juan de la Cruz llama Duque, corre al O, y entra en el Biobio.

DUQUESNE, Fuerte de los Franceses en la Nueva Francia ó Canadá, á orilla del rio Ohio.

DURAC, Pueblo de la Provincia y Gobierno de Buenos Ayres, situado al O de la Capital.

DURAN, Rio pequeño de la Provincia y Gobierno de Guayaquil en el Reyno de Quito, corre de Levante á Poniente, y por la parte Occidental entra en el de Guayaquil, en 2 gr. 7 min. 30 seg. de lat. aust.

DURANGO ó Guadiana) Ciudad Capital del Reyno de Nueva Vizcaya en la América Septentrional, fundada en el valle de Guadiana por el Capitan Alonso Pacheco de órden del Virrey de Nueva España Don Luis de Velasco el año de 1551, es de temperamento benigno y sano, sumamente fértil en trigo, maiz, semillas y frutas, por los muchos rios, fuentes y arroyos que la riegan, de que hace gran comercio, como

de las crias de ganado mayor y menor, que tambien es mucho, y facilita la abundancia y bondad de los pastos: no es Poblacion grande, y sin embargo contiene mas de 50 vecinos, en que se incluyen las Compañias de Milicias, así de blancos, como de Mestizos y Mulatos, en que están alistados, y se formaron para contener las incursiones de los Indios bárbaros infieles, de que está aun poblado aquel Reyno: tiene ademas de la Parroquia del Sagrario, que está en la Catedral, otra que es auxliar ó anexa, quatro Conventos de Religiosos de las Órdenes de San Francisco, San Agustin, Regulares que fueron de la Compañia, en que tenian Casa de Estudios, y Hospital de San Juan de Dios; hay ademas de las referidas otra Iglesia dedicada al Arcangel San Miguel, con quien tienen particular devocion; y fuera de la Ciudad, en lo alto de un cerro, otro magnifico Templo de nuestra Señora de los Remedios: y por la parte del N, tambien muy inmediato, otro consagrado á nuestra Señora de Guadalupe. Hay ca-

-xas

xas
les,
sore:
en e
mud
ra l
zon
de l
tiena
za de
Paul
segun
erecc
como
Davi
Villas
al Ob
ra, y

OI

r D
A
tu
po
re
m
2 D
Co
de
to
su
3 Do
den
Ca
lad
tach
afic
su
Tor

DU

de las crias de ganado mayor y menor, que tambien es mucho, y facilita la abundancia y bondad de los pastos: no es Poblacion grande, y sin embargo contiene mas de 50 vecinos, en que se incluyen las Compañias de Milicias, así de blancos, como de Mestizos y Mulatos, en que están alistados, y se formaron para contener las incursiones de los Indios bárbaros infieles, de que está aun poblado aquel Reyno: tiene ademas de la Parroquia del Sagrario, que está en la Catedral, otra que es auxiliar ó anexa, quatro Conventos de Religiosos de las Ordenes de San Francisco, San Agustin, Regulares que fueron de la Compañia, en que tenian Casa de Estudios, y Hospital de San Juan de Dios; hay ademas de las referidas otra Iglesia dedicada al Arcangel San Miguel, con quien tienen particular devocion; y fuera de la Ciudad, en lo alto de un cerro, otro magnífico Templo de nuestra Señora de los Remedios: y por la parte del N, tambien muy inmediato, otro consagrado á nuestra Señora de Guadalupe. Hay ca-

-xas

DU

zas Reales con dos Oficiales, que son Contador y Tesorero, que el uno reside en el Real del Parral, y se muda alternativamente para llevar la cuenta y razon de la plata que se saca de las muchas minas que tiene este Reyno: es cabeza de Obispado erigido por Paulo V el año de 1620, segun consta de la Bula de ereccion, y no el de 1621, como dicen Gil Gonzalez Davila, y Don Joseph de Villaseñor; pertenecia antes al Obispado de Guadalupe, y se separó el referido

DU

53

año, dándole 280 leguas de Jurisdiccion Episcopal, y casi lo mismo de ancho, en que se contienen las Provincias de Tepeguana, Tarumara, Topia, Batopilas, Culiacin, Cinaloa, Ostimuri, Sonora, Pimeria alta y baxa: tiene por armas esta Ciudad un escudo en que está sentado el Evangelista San Mateo con un Angel detrás, y encima del escudo una corona Real. Dista de México 170 leguas al N N O, y está en 264 gr. de long. y en 24 gr. 28 min. de lat.

OBISPOS QUE HA HABIDO EN DURANGO.

- 1 Don Fr. Gonzalo de Hermosilla, del Orden de San Agustin, natural de México, Catedrático de Escritura en la Universidad de aquella Capital, electo por primer Obispo el año de 1620, varon de esclarecida memoria por su virtud, literatura y trabajos, murió haciendo la visita en Cinaloa el año de 1631.
- 2 Don Alonso Franco y Luna, natural de Madrid, Colegial mayor de San Ildefonso de Alcalá, y Cura de la Parroquia de San Andres en su patria, electo Obispo el mismo año referido de 1631, visitó todo su Obispado, y fué promovido al de la Paz en 1639.
- 3 Don Fr. Francisco Diego de Evia y Valdés, del Orden de San Benito, natural de Oviedo, Maestro, y Catedrático de Artes en aquella Universidad, y Prelado en diferentes Monasterios de su Orden, presentado para Obispo de Durango en 1639 gobernó 13 años, en que anduvo mas de 10 leguas para visitar su Obispado, fué promovido al de Oaxaca en 1654.

Tom. II.

H

4

- 4 Don Pedro Barrientos Lomelin, Dignidad de Chantre de la Santa Iglesia de México, Provisor y Vicario general del Arzobispado, Cancelario de aquella Universidad, y Comisario Apostólico de la Santa Cruzada, tomó posesion del Obispado en 1656, murió en 1658.
- 5 Don Juan de Gorospe y Aguirre, sugeto de gran talento y literatura, electo el año de 1660, murió el de 1671.
- 6 Don Juan de Ortega Montañés, presentado para este Obispado el año de 1674, y sin tomar posesion promovido al de Guatemala en el siguiente de 1675.
- 7 Don Fr. Bartolomé de Escañuela, del Orden de San Francisco, promovido del Obispado de Puerto-rico el año de 1776 visitó su Obispado, hizo Constituciones Sinodales, y murió el año de 1684.
- 8 Don Fr. Manuel de Herrera, del Orden de Mínimos de San Francisco de Paula, Predicador del Rey, presentado para este Obispado el año de 1686, murió en la Villa del Sombrerete el de 1689.
- 9 Don Garcia de Legaspi y Velasco, Cura de la Ciudad de San Luis de Potosí, Canónigo de la Santa Iglesia Metropolitana de México, su Tesorero y Arcediano, Abad de la Congregacion de San Pedro, Capellan del Colegio de las Doncellas, y Juez por la Sagrada Congregacion de Ritos en la causa de Beatificacion del Venerable Gregorio Lopez, electo Obispo de Durango el año de 1692, fué promovido al de Valladolid en 1700.
- 10 Don Manuel de Escalante Colombres y Mendoza, Catedrático de Retórica, Vísperas y Prima de Sagrados Cánones, Rector quatro veces de la Real Universidad de México, Merito Racionero, Racionero, Canónigo Tesorero, Superintendente de la Real fábrica de su Iglesia, Abad reelecto cinco veces, y luego Perpetuo de la Congregacion de San Pedro, fundador de su Hospital, Colegio y Hospederia, Primiciero de la Archicofradia de la Santísima Trinidad, Comisario Apostólico, Subdelegado general de la San-

DU

melin, Dignidad de Chan-
México, Provisor y Vi-
ado, Cancelario de aque-
rio Apostólico de la San-
on del Obispado en 1656,

Aguirre, sugeto de gran
o el año de 1660, murió

añés, presentado para este
y sin tomar posesion pro-
en el siguiente de 1675.

cañuela, del Orden de San
Obispado de Puerto-rico
Obispado, hizo Consti-
rió el año de 1684.

era, del Orden de Mini-
Paula, Predicador del Rey,
pado el año de 1686, mu-
rerete el de 1689.

Velasco, Cura de la Ciu-
osí, Canónigo de la Santa
México, su Tesorero y Ar-
ngregacion de San Pedro,
las Doncellas, y Juez por
de Ritos en la causa de
le Gregorio Lopez, electo
io de 1692, fué promovido

nte Colombres y Mendoza,
Visperas y Prima de Sa-
uatro veces de la Real
Medio Racionero, Racione-
Superintendente de la Real
ad reelecto cinco veces, y
agregacion de San Pedro,
Colegio y Hospederia, Pri-
a de la Santisima Trinidad,
bdelegado general de la San-

17

DU

DU

55

ta Cruzada, Juez Provisor y Vicario general del Ar-
zobispado, tomó posesion del Obispado el año de
1701, y fué promovido al de Valladolid el mismo año.

- 11 Don Ignacio Diaz de la Barrera, Doctor en Sagra-
dos Canones, Abogado de la Real Audiencia de Mé-
xico, Catedrático de Prima de su Real Universidad,
Visitador general del Arzobispado, Cura de la Pa-
roquia de la Santa Vera Cruz, Medio Racionero, y
Racionero de la Iglesia de la Puebla de los Ange-
les, Exáminador Sinodal de su Obispado, y Canó-
nigo de México, electo Obispo en 1705, murió el
de 1709.

- 12 Don Pedro Tapis, Abad de Santa Maria del Burgo
en la Ciudad de Alfaro, Vicario de la misma y par-
tido de Agreda, Visitador general del Obispo de Ta-
razona, presentado para este de Durango el año de
1711, murió el de 1722.

- 13 Don Benito Crespo, del Orden de Santiago, Cole-
gial y Rector en el Colegio del Rey en Salamanca,
Catedrático de Filosofia y de Teologia, Visitador por
el Consejo de Órdenes del Convento de Uclés, y de
los de Religiosas de Sancti-Spiritus en Salamanca, y
Santa Cruz en Valladolid, Dean de la Iglesia de
Oaxaca, electo el año de 1723, gobernó hasta el de
1734, que pasó promovido al Obispado de la Pue-
bla de los Angeles.

- 14 Don Martin de Elizacochea, Colegial de la Madre
de Dios de Teólogos de Alcalá, Catedrático de Fi-
losofia en aquella Universidad, Cancelario de la de
México, Canónigo, Maestre-Escuela, Chantre, Ar-
cediano, y Dean de su Iglesia Metropolitana, Exá-
minador Sinodal del Arzobispado, Comisario general
Subdelegado de la Santa Cruzada, Vicario y Cape-
llan mayor de las Madres Capuchinas, tomó pose-
sion del Obispado de Durango el año de 1736, y
gobernó hasta el de 1747 que fué promovido al de
Mechoacán.

- 15 Don Anselmo Sanchez de Tagle, natural de la Vi-
lla de Santillana en las montañas de Burgos, fué

Co-

- Colegial mayor de San Bartolomé el Viejo en Salamanca, Inquisidor Decano del Santo Tribunal de la Inquisición de México, electo Obispo el año de 1747, promovido á la Iglesia de Mechoacán el de 1757.
- 16 Don Pedro Tamarón, natural de la Villa de la Guardia en el Arzobispado de Toledo, pasó á la Nueva España de Familiar del Señor Don Juan Joseph de Escalona y Calatayud, Obispo de Caracas, se graduó de Doctor en Sagrados Cánones, fué Catedrático de Prima de esta facultad, y Cura del Sagrario de la Santa Iglesia Catedral, en que obtuvo las Dignidades de Maestro-Escuela y Chantre, presentado para este Obispado, de que tomó posesion el año de 1758, visitó las Provincias mas remotas de su Diócesis, y murió en el Pueblo de Bomoa el año de 1768.
- 17 Don Fr. Joseph Vicente Diaz Bravo
- electo el año de 1769, murió el de 1772.
- 18 Don Antonio Macarulla promovido del Obispado de Comayagua el referido año, murió el de 1782.
- 19 Don Estevan Lorenzo de Tristán

electo el año de 1783.

Tiene el mismo nombre un rio grande de la Provincia y Gobierno de Esmeraldas, que corre al NO, y entra en el de Bogotá, en 51 min. de lat. bor.

DURÁS, Punta de tierra en las Islas Maluinas ó de Falkland, cerca de la gran Bahía de Decarrón.

DURCINO, Pueblo de la Provincia y Gobierno de Santa Marta en el Nuevo

Reyno de Granada, fué grande y muy poblado en otro tiempo, hoy está reducido á un miserable estado.

DURE, Rio de la Provincia y Gobierno de la Luisiana, corre al S, y entra en el Maligne ó de Stabloniere, cerca de su salida al mar.

DURHÂM, Ciudad del Condado de Newhven en la

la Pro
Conne
de Mi
distanc
y 8 al
ford.

Tien
otro Pu
cia y C
nia, si
rio Del
brazo q

DUY
los Llan

E
AIR

de la P
de Conn
de la Nu
tuado á
satonick.

EAST

Brazo de
la Provin
Marylan

EAST

dad del t
ter Occi
vincia y
Yorck.

EAST

sia del E
de Barba

Parroquia

EAST-

Conda o

la

DU

rtolomé el Viejo en Sala-
del Santo Tribunal de la
electo Obispo el año de
esia de Mechoacán el de

al de la Villa de la Guar-
Coledo, pasó á la Nueva
ñor Don Juan Joseph de
ispo de Caracas, se gra-
s Cánones, fué Catedrá-
lidad, y Cura del Sagra-
edral, en que obruvo las
cuela y Chantre, presen-
de que tomó posesion el
provincias mas remotas de
el Pueblo de Bomoa el año

iaz Bravo

murió el de 1772.
omovido del Obispado de
, murió el de 1782.
Tristán

eyno de Granada, fué
grande y muy poblado en
tro tiempo, hoy está re-
ucido á un miserable es-
ado.

DURE, Rio de la Pro-
incia y Gobierno de la Lui-
ana, corre al S, y entra
n el Maligne ó de Stablo-
iere, cerca de su salida al
mar.

DURHAM, Ciudad del
condado de Newhven en
la

DU

la Provincia y Colonia de
Connecticut, 3 millas al SO
de Midlatown, y á igual
distancia al E de Hudham,
y 8 al N E de Walling-
ford.

Tiene el mismo nombre
otro Pueblo de la Provin-
cia y Colonia de Pensilva-
nia, situado á orilla del
rio Delaware, y boca del
brazo que sale del O.

DUYA, Rio grande de
los Llanos de Casanare en

DU

57

el Nuevo Reyno de Gra-
nada, á Levante del de Cra-
vo baja de los montes de
Tunja, y corriendo del NO
al S E entra en el Meta.

DUXBURY, Ciudad de
la Provincia y Colonia de
Massachusets y Condado de
Plimouth, situada en la Cos-
ta del mar, cerca de un
rio que sale á la Bahía de
Plimouth, de quien dista 2
millas, y 30 de la Ciudad
de Boston.

EA

FAIR-FIELD, Pueblo
de la Provincia y Colonia
de Connecticut, una de las
de la Nueva Inglaterra, si-
tuado á orilla del rio Hou-
satonick.

EASTERN-BRANCH,
Brazo del rio Potowmak en
la Provincia y Colonia de
Maryland.

EAST-CHESTER, Ciu-
dad del Condado de Ches-
ter Occidental en la Pro-
vincia y Colonia de Nueva
Yorck.

EAST-CHURCH, ó Igle-
sia del E, Pueblo de la Isla
de Barbada en el distrito y
Parroquia de Santo Tomas.

EAST-HAM, Ciudad del
Conda. o de Bristol en la

Colonia de Nueva Plimouth
y Provincia de Massachu-
sets, una de las de la Nue-
va Inglaterra, está situada
en la Isla de Namfet, tie-
ne mas de 500 Indios Chris-
tianos, quatro escuelas, y
seis Jueces de Paz de su
Nacion que los gobiernan:
está en 41 gr. 40 min. de
lat. sept. y 73 gr. 20 min.
de long. occid.

EAST-MAIN, ó Conti-
nente Oriental, Condado del
Pais del Labrador en la par-
te Septentrional de la Amé-
rica, llamado así por la mis-
ma razon que la Nueva Gal-
les se denomina Continente
Occidental.

EASTÓN, Pueblo de la
Pro-

58 EA

Provincia y Colonia de Pensilvania, situado á orilla del brazo del E del rio Delaware.

Tiene el mismo nombre otro Pueblo del Condado de Bristol y Colonia de Plimouth en la Nueva Inglaterra, situado cerca del rio Rain-ham, 6 millas al N O de Rain-ham, y 12 al O de Bridge-water.

Una Ciudad del Condado de Northampton en la Colonia de Pensilvania, situada á orilla del rio Delaware, á la parte opuesta de Philisburg.

EB

EBATE, Provincia antigua del Nuevo Reyno de Granada, separada de las demas de él, con Señores propios que residian en la Capital que dió nombre á la Provincia, está rodeada de montañas y bosques, confina con la Nacion de los Muzos, y la Provincia antigua de Tinjaca, y con la gran laguna Fuquene, tiene llanuras muy fértiles y hermosas donde se siembran y cogen muchos frutos; y está en ella el célebre Santuario de nuestra Señora de Chiquinquirá, la Capital tie-

EB

ne el mismo nombre, fué Ciudad grande y populosa en tiempo de los Indios, la conquistó Nemequene Zipa ó Rey de Bogotá, y la unió á su Corona, hoy conserva todavía señales de su grandeza en el gran número de habitantes que tiene.

EBAUBAS, Aldea ó Pueblo de los Portugueses en el Reyno del Brasil, situada á orilla del rio Tocantines.

EBENEZER, Ciudad de la Provincia y Colonia de Georgia, distante 5 millas de Abercorn, á orilla del rio Savanaah, es lugar muy sano, y donde están establecidos los Saltsburgeses con dos Ministros, que son gente sobria é industriosa, que no solo cultivan los granos y frutos necesarios á su subsistencia, sino que venden mucha porcion á los habitantes de Savannah; tienen considerables crias de ganado que contribuyen á su estado floreciente: á distancia de 10 millas, y á orilla de un rio que entra en el Savannah, está el Pueblo de Ebenezer viejo, donde hay muchas vacas y demas ganados para el uso del público: está en 32 gr. 10 min. de lat. sept. y 83 gr. 20 min. de long. occid.

EBO-

EB
Provin
Chocó
de An

E.C.
Alcalde
Español

Tecam
Santa
Xolalpa

La C
mo nom
cion de
tuado á
guna ta
que en
significa
estar al
continua
tos reio
da muy
pues se
ve para
mismo ti
que divi
laguna c
para rec
las de la
yos, á f
bose la o
daciones
hay en la
tes compu
po de sec

EB

ne el mismo nombre, fué Ciudad grande y populosa en tiempo de los Indios, la conquistó Nemequene Zipa ó Rey de Bogotá, y la unió á su Corona, hoy conserva todavía señales de su grandeza en el gran número de habitantes que tiene.

EBAUBAS, Aldea ó Pueblo de los Portugueses en el Reyno del Brasil, situada á orilla del río Tocantines.

EBENEZER, Ciudad de la Provincia y Colonia de Georgia, distante 5 millas de Abercorn, á orilla del río Savanaah, es lugar muy sano, y donde están establecidos los Saltsburgeses con dos Ministros, que son gente sobria é industriosa, que no solo cultivan los granos y frutos necesarios á su subsistencia, sino que venden mucha porcion á los habitantes de Savannah; tienen considerables crias de ganado que contribuyen á su estado floreciente: á distancia de 10 millas, y á orilla de un río que entra en el Savannah, está el Pueblo de Ebenezer viejo, donde hay muchas vacas y demas ganados para el uso del público: está en 32 gr. 10 min. de lat. sept. y 83 gr. 20 min. de long. occid.

EBO-

EB

EBOJITO, Volcan en la Provincia y Gobierno del Chocó, al O de la Ciudad de Antioquia.

EC

ECATEPÉC, Partido y Alcaldía mayor de Nueva España, es corto y pobre,

Tecama.
Santa Clara.
Xolalpán.

Chiconanta.
Tulpetlác.
Xaloztóc.

EC

59

porque su terreno es estéril á causa del salitre de las aguas de la laguna, y solo coge algunas semillas en unas quantas haciendas de labor que tiene: la mayor parte de sus vecinos son arrieros: consta la jurisdiccion de nueve Pueblos, que son los siguientes:

Coacalco.
Atzacalco.
San Pedro.

La Capital tiene el mismo nombre con la advocacion de San Christóval, situado á orilla de una laguna tambien llamada así, que en lengua mexicana significa cerro del ayre, por estar al pié de uno donde continuamente soplan vientos recios: tiene una calzada muy antigua, que despues se ha renovado, y sirve para el tránsito, y al mismo tiempo de muralla, que divide las aguas de su laguna de las de Tezcucó, para recoger en ella todas las de las lluvias y arroyos, á fin de que no rebosen la otra y cause inundaciones, para cuyo efecto hay en la calzada diferentes compuertas, que en tiempo de seca, que disminuye

de aguas la de Tezcucó, se abren para darle agua de la de San Christóval, cuya operacion se hace en tiempo de carnestolendas, y recogen porcion de ranas, de charales ó pegereyes, que allí llaman mistlapique, y se distribuyen entre el Corregidor ó Alcalde mayor, el vecindario, y los Religiosos de un Convento que tiene de San Francisco, y es muy hermoso, en que ordinariamente se alojan los Virreyes la noche antes de hacer su entrada en México: tiene este Pueblo 60 familias de Indios, y algunas de Españoles y Mestizos: dista de México 6 leguas al N, con inclinacion al N N E: está en 277 gr. 12 min. de long. y 21 gr. 50 min. de lat.

ECA-

ECATEPEQUE, Pueblo de la Provincia y Alcaldía mayor de Chiapa en el Reyno de Guatemala.

ECAZINGO, S. Pedro de) Pueblo y Cabecera de Partido de la Alcaldía mayor de Chalco en Nueva España, tiene 103 familias de Indios, y un buen Convento de Religiosos de Santo Domingo: dista 6 leguas al Oriente de su Capital.

ECCE-HOMO, Pueblo de la Jurisdicción y Gobierno de Pamplona en el Nuevo Reyno de Granada, situado en el valle de la Matanza, es de temperamento templado, produce todos los frutos de tierra fría y cálida, tiene minas de oro, y 400 vecinos, está en el camino que va á Ocafia, 96 leguas al N de Santa Fe, en los términos que se divide este Arzobispado del Obispado de Santa Marta, 24 leguas al S O de Pamplona.

Tiene el mismo nombre otro Pueblo de la Jurisdicción de Veles en el propio Reyno, anexo á el Curato de Yuca: tiene 300 vecinos, y las mismas producciones que su Capital.

ECHECOUNA, Rio pequeño de la Provincia y Co-

lonia de Georgia, corre al E, y entra en el de Ochese.

ECHETH, Pueblo de Indios de la Georgia en la América Septentrional, situado á orilla del rio Echesii, en que tienen los Ingleses un establecimiento.

ECHI, Pueblo de Indios de la Provincia y Colonia de la Carolina Meridional, situado en la Cabecera del rio Tugelo.

ECHITIS, Pueblo de Indios de la Georgia en la América Septentrional, donde tienen los Ingleses un Fuerte y establecimiento á orilla del rio Apalachicola.

ECHOS, Morne aux) Montaña y establecimiento de los Franceses en la parte que poseen de la Guayana.

ECHUCANDIRO, Pueblo y Cabecera de la Alcaldía mayor de Valladolid en Nueva España, de la Provincia y Obispado de Mechoacán, situado en un espacioso valle muy fértil, tiene un Convento de Religiosos de San Agustín, 51 familias de Españoles, 42 de Mestizos, 11 de Mulatos y 76 de Indios, es de temperamento templado algo húmedo, en su distrito hay algunas haciendas en cuyo cul-

cultiv
dario
de la
EC
de la
Provi
Cuma
tempo
su di
de ga
yos c
merci
Brasil
produ
que t
tes sa
Otr
mo n
cacion
pital
cumb
Quit
Septe
Migu
á un
no m
Ciuda
ne otr
reduc
hecho
Fran
41 se
EC
Llano
Nuev
corre
al Me
sus o
y del
20

EC

lonia de Georgia, corre al E, y entra en el de Ochesi.

ECHETII, Pueblo de Indios de la Georgia en la América Septentrional, situado á orilla del rio Echesii, en que tienen los Ingleses un establecimiento.

ECHI, Pueblo de Indios de la Provincia y Colonia de la Carolina Meridional, situado en la Cabecera del rio Tugelo.

ECHITIS, Pueblo de Indios de la Georgia en la América Septentrional, donde tienen los Ingleses un Fuerte y establecimiento á orilla del rio Apalachicola.

ECHOS, Morne aux) Montaña y establecimiento de los Franceses en la parte que poseen de la Guayana.

ECHUCANDIRO, Pueblo y Cabecera de la Alcaaldia mayor de Valladolid en Nueva España, de la Provincia y Obispado de Mechoacán, situado en un espacioso valle muy fértil, tiene un Convento de Religiosos de San Agustín, 51 familias de Españoles, 42 de Mestizos, 11 de Mulatos y 76 de Indios, es de temperamento templado algo húmedo, en su distrito hay algunas haciendas en cuyo cul-

EC

cultivo se emplea el vecindario: dista 12 leguas al N E de la Capital Pasquaro.

ECLJA, San Christóval de la Nueva) Ciudad de la Provincia y Gobierno de Cumaná, es pequeña, de temperamento cálido, y en su distrito hay abundancia de ganado vacuno, de cuyos cueros hace mucho comercio, como de palo de Brasil y otros frutos que produce su jurisdicción, en que tambien hay abundantes salinas de muy rica sal.

Otra Ciudad hay del mismo nombre, con la advocación de San Miguel, Capital de la Provincia de Suncumbios en el Reyno de Quito, situada á la orilla Septentrional del rio de San Miguel, hoy está reducida á un Pueblo miserable que no merece el nombre de Ciudad, su jurisdicción tiene otros cinco Pueblecillos, reduccion de Indios que han hecho los Religiosos de San Francisco: está en 30 gr. 41 seg. de lat. bor.

ECLAVA, Rio de los Llanos del Orinoco en el Nuevo Reyno de Granada, corre al S, y entra en aquel al Mediodia del de Duima, sus orillas son muy amenas y deliciosas, y las aguas
Tom. II.

FC

61

muy ligeras, habitan allí algunos Indios de la Nación Saliva.

ECORS, Rio pequeño de la Provincia y Gobierno de la Luisiana, corre al E entre los de Bois y Cachee, y entra en el Misisipi.

ECOUMENAC, Punta de la Costa del N de la Nueva Escocia ó Acadia, una de las que forman la entrada de la gran Bahía de Miramichi.

ED

EDADES, las siete) Isleta de la mar del N, cerca de la Costa de Tierra Firme en la Provincia y Gobierno de Cumaná, situada de la Isla Blanca.

EDEVA, Rio pequeño de la Provincia y Gobierno de la Guayana ó Nueva Andalucía, uno de los que entran en el Orinoco por la vanda del E, cerca del raudal de los Atures.

EDENTÓN, Ciudad del Condado de Chowen en la Provincia y Colonia de la Carolina Septentrional, fué al principio Capital de ella, está situada á orilla de la Bahía de su nombre en el estrecho de Albemarle.

EDGAR, Ciudad de la

I

Is-

Isla de Sta. Marta de la Provincia y Colonia de la Nueva Inglaterra en la extremidad que mira al E, distante 14 millas del Condado de Barnstable en el Continente.

EDGE-CUMBE, Condado del distrito de Hallifax en la Provincia y Colonia de la Carolina Septentrional, confina por el S y por el O con el rio Tarr, por quien se comunica con otros Condados, y corre á salir al estrecho de Pampticoe.

EDIMBURG, vease Calidonia.

EDISTO, Pueblo de la Provincia y Colonia de la Georgia.

Tiene el mismo nombre un rio de aquella que corre al E, luego al S E, y sale al mar dividido en varios brazos que forman dos Islas grandes.

Una Isla pequeña cerca de la Costa de la misma Provincia, y es una de las que llaman Geórgicas, situada á la boca del rio Pompon, formando dos entradas ó canales distinguidos con los nombres de canal del N y canal del S.

S. EDUARDO, Pueblo de la Provincia y Gobierno de Sonora en Nueva España, situado entre los de

Batequi y S. Luis de Bacapa.

Tiene el mismo nombre, con el aditamento de Príncipe, un Condado de la Provincia y Colonia de Virginia.

Un Fuerte de la Nueva Escocia, á orilla del Pasin des Mines, en lo mas interior de la Bahía de Fundy.

EGG Great. ó Huevo Grande) Puerto de la Costa de la Provincia y Colonia de Nueva Jersey.

Otro Puerto hay en la misma Provincia llamado Little egg ó Huevo pequeño, para distinguirlo del anterior.

Una Isla cerca de la Costa de la misma Provincia, situada dentro de la Bahía de Delaware.

EGIDO, Pueblo de la Provincia y Gobierno de Mérida en el Nuevo Reyno de Granada, es de temperamento cálido, pero ameno y sano, abundante en frutos de su clima, como cacao y cañas dulces para fabricar azucar en muchos trapiches que tiene, de que hace su principal comercio, y de conservas,

ED

Batequi y S. Luis de Bacapa.

Tiene el mismo nombre, con el aditamento de Príncipe, un Condado de la Provincia y Colonia de Virginia.

Un Fuerte de la Nueva Escocia, á orilla del Pas-sin des Mines, en lo mas interior de la Bahía de Fundy.

EG

EGG Great. ó Huevo Grande) Puerto de la Costa de la Provincia y Colonia de Nueva Jersey.

Otro Puerto hay en la misma Provincia llamado Little egg ó Huevo pequeño, para distinguirlo del anterior.

Una Isla cerca de la Costa de la misma Provincia, situada dentro de la Bahía de Delaware.

EGIDO, Pueblo de la Provincia y Gobierno de Mérida en el Nuevo Reyno de Granada, es de temperamento cálido, pero ameno y sano, abundante en frutos de su clima, como cacao y cañas dulces para fabricar azucar en muchos trapiches que tiene, de que hace su principal comercio, y de conservas,

y

EG

y panelas, que allí llaman melotes, llevándolos á Maracaibo; produce asimismo gran cantidad de algodón, yucas y plátanos: su vecindario se compone de 500 vecinos.

EL

ELAJOI, Pueblo de Indios de la Carolina Septentrional en el territorio de los Cherakis.

ELÁND, Rio pequeño de la Carolina Septentrional, corre al N, y entra en el del Carbón.

ELANS, Rio pequeño de la Nueva Francia ó Canadá, corre al S. E. entre el de Bernard Blanc y el de Pic, y entra en el lago Superior.

ELATO, Pueblo de las Misiones que tienen los PP. Capuchinos en la Provincia y Gobierno de Guayana.

ELBÚN, Pueblo de Indios del Partido y Corregimiento de Rancagua en el Reyno de Chile, situado á orilla del rio Maule.

ELDÍN, Pueblo de la Isla de Barbada en el distrito y Parroquia de Santiago, situado en la Costa del O.

EL 63

ELE, Rio del Nuevo Reyno de Granada, baxa de las montañas de Bogotá á los Llanos de Cazanare y Meta, abunda de excelente pescado; y en sus contornos habitan algunos Indios, Airicos, Achaguas, y Chitanos: quando llueve viene tan caudaloso como quando hace buen tiempo, porque mientras es mas claro el sol derrite mas nieve de los páramos; trae siempre tanto cieno, y de tan mal olor, que embriaga á muchos peces, que vienen á la orilla á sacar la cabeza fuera del agua, quedando en seco aturdidos quando pasa la creciente, que es el tiempo de una festiva pesqueria para los Indios del Pueblo de Macaguana: entra luego en el Meta.

S. ELEATARIO, Pueblo y Presidio del Reyno de Nuevo México para contener las incursiones de los Indios infieles.

ELÉN, Pueblo de la Provincia y Corregimiento de Riobamba en el Reyno de Quito, en el territorio de los Indios Purvayes, es uno de los mas deliciosos y amenos de aquella jurisdiccion, de clima sano y apacible en todo el año, produce toda

es-

especie de frutas muy delicadas con abundancia, y sus aguas, que siempre están frescas, son muy saludables: está en 1 gr. 37 min. 30 seg. de lat. aust.

S. ELÉNA, Punta de) Partido de la Provincia y Gobierno de Guayaquil en el Reyno de Quito, es una lengua de tierra ó punta de la Costa que sale al mar media legua, se llama así por haberla descubierto Francisco Pizarro el día de esta Santa del año de 1525, es el temperamento mas benigno, templado y sano de la Provincia, y á donde van de toda ella á convalecer de las enfermedades, abunda de carnes y pescados, pero carece de frutas y legumbres, y no tiene mas agua que la de unos pozos muy profundos, y la del manantial de una peña, pero una y otra son muy gustosas, delicadas y saludables, á lo qual atribuyen el ser sus naturales muy sanos, y llegar á edad muy avanzada, pasando por lo regular de 80 años, y el de 1735 se contaban siete personas mayores de 100 años, y uno que habia cumplido 130: son por lo comun robustos, ágiles y muy

diestros en la caza de venados: produce este partido muchísima sal, ganado vacuno, y mular, cera, y hilo de caracol, de cuyos frutos hace un gran comercio, como de lacre negro, que fabrican de una resina llamada cascól; hay tambien betún de Copey con que mezclan el alquitrán, yeso de espejuelo, que usan para dar lustre á las paredes: el modo de coger la cera es llevar en los días serenos y claros una olla de miel aguada con que van rociando en la espesura del monte los árboles, á cuyo olor salen las abejas á libarla, y quando se van las siguen hasta ver los agujeros en que entran, y cavando la tierra suelen hallar tres ó quatro panales que llaman amonanas, y otros en las ramas de los árboles que dicen moquin-ganas, y todos son de rica miel, y labran la cera, conociéndola, y poniéndola luego al sol y al ayre para purgarla de lo superfluo, sacando trementina del desecho: el hilo de caracol es de algodón teñido con el suco ó humor blanco que destilan, comprimidos con los dedos unos caracolillos que

que se
dades c
mediata
lor mo
aunque
pierde,
mas, y
el anim
que esta
substanc
tida var
cion se
que este
bitado
hallan u
formes,
cado hu
que han
dos de f
año de
Don Juan
gento m
de Milic
de Guay
de perfec
semejanza
cionales
libras, y
cion que
da de un
cuartas d
dazo de
recer era
brazo del
ca, y ter
espesor:
Partido
Chongón
su Poblac

EL

diestros en la caza de venados: produce este partido muchísima sal, ganado vacuno, y mular, cera, y hilo de caracol, de cuyos rutos hace un gran comercio, como de lacre negro, que fabrican de una resina llamada cascól; hay tambien betún de Copey con que mezclan el alquitrán, yeso de espejuelo, que usan para dar lustre á las paredes: el modo de coger la cera es llevar en los días serenos y claros una olla de miel aguada con que van rociando en la espesura del monte los árboles, á cuyo olor salen las abejas á libarla, y quando se van las siguen hasta ver los agujeros en que entran, y cavando la tierra suelen hallar tres ó quatro panales que llaman amonanas, y otros en las ramas de los árboles que dicen moquin-ganas, y todos son de rica miel, y labran la cera, cociniéndola, y poniéndola luego al sol y al ayre para purgarla de lo superfluo, sacando trementina del deshecho: el hilo de caracol es de algodón teñido con el humo ó humor blanco que destilan; comprimidos con los dedos unos caracolillos que

EL

que se crian en las oquedades de las peñas, é inmediatamente toma un color morado finísimo, que aunque se lave nunca se pierde, antes bien se avivamas, y volviendo á poner el animalillo en el hueco que estaba adquiere nueva substancia, hasta que repetida varias veces la operación se muere: es tradición que este partido estuvo habitado de gigantes, y se hallan unos sepulcros disformes, de que se han sacado huesos muy grandes, que han caracterizado todos de figura humana, y el año de 1735 llevó á Quito Don Juan del Castillo, Sargento mayor del Batallon de Milicias de la Ciudad de Guayaquil, una muela de perfecta configuracion y semejanza á las de los racionales que pesaba cinco libras, y segun la certificación que traía era extraída de una quixada de tres cuartas de largo, y un pedazo de hueso que al parecer era del que une el brazo del codo á la muñeca, y tenia dos tercias de espesor: la Capital de este Partido es el Pueblo de Chongón, y los demas de su Poblacion.

EL

65

El Morro Colonche Chanduy.

Tiene el mismo nombre otro Pueblo de la Provincia y Corregimiento de Pilaya y Paspaya en el Perú.

Una Isla de la Costa de la Georgia de las llamadas Geórgicas, que forman el Puerto Real, y con la Costa por la vanda del E. un estrecho que conserva el mismo nombre.

Otra Isla del lago Michigan en la Nueva Francia ó Canadá, situada en el estrecho de Michilimackinac para comunicarse con el lago Hurón.

Un cabo ó punta de tierra en la Costa que media entre el rio de la Plata y el estrecho de Magallanes, y es uno de los que forman la entrada de la Bahía de Camarones, está en 44 gr. 30 min. de lat. al S. ELENISA, Páramo de)

Monte muy alto de la Cordillera en el Reyno de Quito cubierto siempre de nieve, su cumbre está dividida en dos partes, y en ella tienen su origen varios arroyos, de los quales los que salen del picacho boreal llevan su curso para el N, y los del austral hácia el S:

estos últimos van todos á salir al mar del N por el rio Marañon , y aquellos desaguan en el mar Pacífico ó del Sur por el de Esmeraldas : está 5 leguas del páramo de Cotopaxi al Occidente.

ELEUTHERA ó Alabastro , Isla pequeña de la mar del N , una de las de Bahama ó Lucayas descubiertas por Christóval Colon , donde se establecieron 60 familias Inglesas baxo de la diputacion del Gobernador Holmes , erigiendo un fuerte para defenderse , y formando de ellos una Compañía de Milicias.

ELK , Rio pequeño de la Provincia y Colonia de Mariland en el Condado de Kent , corre al S , y sale al mar en la Bahía de Chesapeake.

ELHUAICO , Rio pequeño del Reyno de Chile , corre al O , y entra unido con el de Lonteihe en el de Mataquino.

S. ELIAS , Villa de los Portugueses en el país de las Amazonas , situada á la orilla del rio Negro.

ELICÚRA , Sitio del Reyno de Chile , al Mediodía del fuerte de Paicavi , célebre por la gloriosa muerte que

padecieron , á manos de los Indios de Purén , los Venerables PP. de la extinguida Compañía Martin de Aranda , natural de Chile ; Oracio Vechi , de Sena ; y Diego Montalvan , de México , el dia 14 de Diciembre del año de 1612.

ELISABETHA , Ciudad del Condado de Essex en la Provincia y Colonia de Nueva Jersey , la mayor y mas considerable que hay en ella , está situada 3 millas adentro , en lo interior de una cala que tiene al frente en la parte Occidental la Isla de Staten ó de los Estados ; en ella se establecieron primero los Ingleses , que despues se han aumentado mucho ; es residencia del Gobernador de las dos Jerseys Oriental y Occidental , y del Tribunal de Justicia y Asamblea , sin embargo de que los Escoceses de la Jersey Occidental hicieron grandes esfuerzos el año de 1682 para transferir el Tribunal á Perthamboy : tiene 250 familias , y muchas plantaciones , cuyos propietarios establecieron en ella una factoría.

Tiene el mismo nombre una Isla del estrecho de

Ma-

Magall
ta Jua
gente
y enco
estaba
tuviero
la Isla
ril , pu
va prop
lada ,
abunda
útil por
mos de
produce
taraces
de mari

ELIS
Islas de
ca de la
vincia de
de las d
terra , s
da de la

Tiene
un cabo
en la Co
cia de C
las de la
entre la
el Puerto

Una C
vincia y
va Yorck
Costa.

ELÓT
vincia y
Culiacán
fia , sale
trada del

EL

padecieron, á manos de los Indios de Purén, los Venerables PP. de la extinguida Compañía Martin de Aranda, natural de Chile; Oracio Vechi, de Sena; y Diego Montalvan, de México, el día 14 de Diciembre del año de 1612.

ELISABETHA, Ciudad del Condado de Esséx en la Provincia y Colonia de Nueva Jersey, la mayor y mas considerable que hay en ella, está situada 3 millas adentro, en lo interior de una cala que tiene al frente en la parte Occidental la Isla de Staten ó de los Estados; en ella se establecieron primero los Ingleses, que despues se han aumentado mucho; es residencia del Gobernador de las dos Jerseys Oriental y Occidental, y del Tribunal de Justicia y Asamblea, sin embargo de que los Escoceses de la Jersey Occidental hicieron grandes esfuerzos el año de 1682 para transferir el Tribunal á Perthamboy; tiene 250 familias, y muchas plantaciones, cuyos propietarios establecieron en ella una factoria.

Tiene el mismo nombre una Isla del estrecho de Ma-

EL

Magallanes, donde el Pirata Juan Clipertón envió su gente á tierra en la falda, y encontraron un rio que estaba helado, y se mantuvieron algun tiempo en la Isla, que es seca y estéril, pues solo cria una yerba propia para hacer ensalada, de la qual hallaron abundancia, y les fué muy útil porque estaban enfermos de escorbuto; tambien produce muchas aves montaraces, y porcion grande de marisco en sus Playas.

ELISABETH ó Isabel, Islas de la mar del N, cerca de la Costa de la Provincia de Massachusets, una de las de la Nueva Inglaterra, situadas á la entrada de la Bahía de Buzard.

Tiene el mismo nombre un cabo ó punta de tierra en la Costa de la Provincia de Continent, una de las de la Nueva Inglaterra, entre la Bahía de Casco y el Puerto de Hiver.

Una Ciudad de la Provincia y Colonia de la Nueva Yorck, situada en la Costa.

ELÓTA, Rio de la Provincia y Alcaldía mayor de Culiacán en Nueva España, sale al mar en la entrada del golfo de Califor-

EL

67

nia ó mar Roxo de Cortés.

ELOTEPEC, San Juan de) Pueblo de la Cabecera y Alcaldía mayor de Ixquintepéc en Nueva España, tiene 284 familias de Indios, incluso los que habitan los barrios de su distrito, está 14 leguas al Oriente de su Capital.

Otro Pueblo hay de este nombre, con la misma advocacion, en la Cabecera de Tlacolula y Alcaldía mayor de Huamelula en aquel Reyno, situado entre dos cerros, tiene 29 familias de Indios que comercian en grana y alguna seda: está 3 leguas al N de su Cabecera.

ELOXUCHITLÁN, San Miguel de) Pueblo y Cabecera de la Alcaldía mayor de Thehuacán en Nueva España, tiene 246 familias de Indios, y está 14 leguas al E $\frac{1}{4}$ al S O de su Capital.

ELQUE, Pueblo de la Provincia y Corregimiento de Coquimbo en el Reyno de Chile, á quien están agregados por anexos otros dos Pueblecillos de Indios.

EM

EMBATÚBA ó Betuba) Ensenada de la Costa del Bra-

68 EM

Brasil y Provincia y Capitania del Rey, entre la de Biraguera y la Villa Nueva de la Laguna.

EMBALSADO, Rio pequeño de la Provincia y Gobierno de Buenos Ayres, corre al E, y entra en el de la Plata, entre los del Caimán y del Rey.

EMBOSCADA, Pueblo de la Provincia y Gobierno del Paraguay, situado á la orilla de este rio, y boca del de Tobati-guaza, en que hay construido un fuerte.

EMBÚDO, Rancho del) Pueblo pequeño de las Misiones que tienen los Religiosos de San Francisco en el Nuevo México.

EMCHIE, Rio pequeño de la Provincia y Colonia de Nueva Escocia, corre al N, y sale al mar en el estrecho que forma la Costa con la Isla de San Juan.

EMÉNGUARO, San Miguel de) Pueblo y Cabecera de Partido de la Alcaidia mayor de Zelaya en la Provincia y Obispado de Mechoacán, tiene 97 familias de Indios.

EMICOVEN, Rio de la Provincia y Colonia de Virginia en la América Septentrional, corre al O, y

EM

entra en el de Illinois.

SAN EMIGDIO, Pueblo de la Provincia y Gobierno de Cartagena en el Partido del Sinú, uno de los que fundó el Gobernador Don Juan Pimienta el año de 1776.

EMONDISBURY, Pueblo de la Provincia y Colonia de Georgia, situado á orilla del rio Ashepou.

EMPALADO, Rio pequeño de la Provincia y Gobierno del Paraguay, corre al E, y entra en el de Menday.

EMPEDRADO, Rio pequeño de la Provincia y Gobierno de Buenos Ayres, corre al O, y entra en el de la Plata, al S de la Ciudad de Corrientes.

EMPIRA, Pueblo de la Provincia y Gobierno del Tucumán en el distrito y jurisdiccion de la Ciudad de Córdoba, entre los rios 2.º y 3.º

EN

ENCABELLADOS, Nacion bárbara de Indios del Reyno de Quito, al N del rio Napo, les dieron este nombre los Españoles que los descubrieron con el Capitán Juan Palacios el año de

de 1633
hombre
dexan c
cabello
son eng
sus arm
sus hab
paja hec
se alime
de la pe
tinua g
finantes,
Becavas
Ramos :
sioneros
de la Pr
bios, y l
Compañi
reduzero
Religion
Tiene
con la a
Juan Ba
de la Pr
no de Ma
Indios de
cha por k
extinguid
Un rio
vincia y l
el nombre
cedente e
fion, veint
xo del rio
entrada se
año de 16
tugueses,
paz y alia
dios hasta
Tom. II

EM

entra en el de Illinois.

SAN EMIGDIO, Pueblo de la Provincia y Gobierno de Cartagena en el Partido del Sinú, uno de los que fundó el Gobernador Don Juan Pimienta el año de 1776.

EMONDISBURY, Pueblo de la Provincia y Colonia de Georgia, situado á orilla del rio Ashepou.

EMPALADO, Rio pequeño de la Provincia y Gobierno del Paraguay, corre al E, y entra en el de Menday.

EMPEDRADO, Rio pequeño de la Provincia y Gobierno de Buenos Ayres, corre al O, y entra en el de la Plata, al S de la Ciudad de Corrientes.

EMPIRA, Pueblo de la Provincia y Gobierno del Tucumán en el distrito y jurisdiccion de la Ciudad de Córdoba, entre los rios 2.º y 3.º

EN

ENCABELLADOS, Nacion bárbara de Indios del Reyno de Quito, al N del rio Napo, les dieron este nombre los Españoles que los descubrieron con el Capitán Juan Palacios el año de

EN

de 1635, porque todos así hombres como mugeres se dexan crecer muy largo el cabello, y lo traen suelto, son engañosos y traydores, sus armas son las flechas, y sus habitaciones chozas de paja hechas con curiosidad, se alimentan de la caza y de la pesca, y tienen continua guerra con sus con-finantes, que son los Seños, Becavas, Tamas, Chusias, y Ramos: los Religiosos Misioneros de San Francisco de la Provincia de Sucumbios, y los Regulares de la Compañia de la de Mainas, reduxeron á algunos á la Religion Católica.

Tiene el mismo nombre, con la advocacion de San Juan Baptista, un Pueblo de la Provincia y Gobierno de Mainas, reduccion de Indios de esta Nacion hecha por los Regulares de la extinguida Compañia.

Un rio de la misma Provincia y Reyno á quien da el nombre la Nacion antecedente entra en el Marañon, veinte leguas mas abajo del rio Aguarico, á su entrada se establecieron el año de 1636 quarenta Portugueses, que vivieron en paz y alianza con los Indios hasta que estos se su-

Tom. II.

EN

69

blévaron; pero perseguidos por aquellos cogieron 700 personas, de que murieron en prision la mayor parte.

ENCARAMADA, Pueblo de la Provincia de Guayana y Gobierno de Cumaná, uno de los de las Misiones del Orinoco, que tenían en ella los Regulares de la Compañia de la Provincia de Santa-Fe, situado á orilla de aquel rio, y hoy está á cargo de los Religiosos Capuchinos.

ENCARNACION, Pueblo de las Misiones que tenían los Regulares de la Compañia en la Provincia del Guairá y Gobierno del Paraguay, situado á orilla del rio Tubagi, fué destruido por los Portugueses de San Pablo, y solo han quedado ruinas.

ENCARNADAS, Sierras) Cordillera de montañas de la Isla de Jamayca en la Costa del O, llamadas así por el color del terreno.

ENCRUCIJADA, Pueblo de la Provincia y Gobierno del Tucumán en la jurisdiccion de la Ciudad de Córdoba, situado cerca del rio primero.

Otro Pueblo hay de este nombre en la misma Provin-

K

vin-

vincia y Gobierno de la jurisdicción de la Ciudad de Salta, situado al S del Fuerte de los Cobos.

ENENÉY, Río de la Provincia y Gobierno de Santa Marta en el Reyno de Tierra-Firme, nace en las sercanias que están al N del valle de Upar, y sale al mar al O del Estero hondo.

ENERECAMÚ, Río de la Provincia y País de las Amazonas al N del Tigre, corre á Levante 16 leguas, despues al Mediodia, hasta que entra en aquel por su orilla Septentrional: en los bosques que hay á su entrada habita la Nacion de Indios Ayacores. Está la boca en 2 gr. 3 m. de lat. aust.

ENFADO, Sierras del) Cordillera de montes muy altos de la Provincia de California que corren á orilla del mar, desde la Bahía de la Magdalena hasta unirse con la otra sierra llamada del Carmelo.

ENFANT, Perdú ó Nifio perdido) Isla de la mar del N, cerca de la Costa de la Provincia y Gobierno de Guayana, enfrente de la boca del rio Cayena.

ENFÉR, Port al') ó Puerto del Infierno, en la

Costa del N de la Isla de Guadalupe, entre el cabo de San Juan y la punta de los Castillos, es pequeño y de poca seguridad.

ENFIELD, Pueblo de los Ingleses en la Provincia de Massachusets, una de las de la Nueva Inglaterra, situado á orilla del rio Connecticut, y al S de la Ciudad de Springfield.

ENGANO, Cabo de) Punta de tierra de la Isla Española ó de Santo Domingo, en la Cabeza y Costa del E, entre el de San Rafael y el rio de Higüey, y frente de la Isla de Puerto-rico, en 310 gr. 10 min. de long. y 18 gr. 45 min. de lat.

ENGARÉ, Río de la Provincia y Corregimiento de Caxamarquilla en el Perú.

ENGATIVA, Ciudad rica y populosa en tiempo de los Indios en el Nuevo Reyno de Granada, la tomó por asalto el General Gonzalo Ximenez de Quesada el año de 1537, de donde sacó innensas riquezas, hoy está reducida á un Pueblo muy corto y miserable.

ENGEEENCH, Real) Pueblo de la Isla de Joanes ó de Marajo en la Costa del

Bra-

Brasil, del S, y del rio frente d Tocantin

ENGlaterra.

ENG. Isla de trito de Lucas.

S. EN y Presid no de L

ENIN Perú, q parte de

ja, y er rimac an Beny po en 11 gr

ENN. vancia y Patáz y siones de el Perú

vancia de te del S de este

NN E tado arco luego tu

entra m Ucayale

ger las a chos.

Tiene un Pueb vancia y

EN

Costa del N de la Isla de Guadalupe, entre el cabo de San Juan y la punta de los Castillos, es pequeño y de poca seguridad.

ENFIELD, Pueblo de los Ingleses en la Provincia de Massachusetts, una de las de la Nueva Inglaterra, situado á orilla del río Connecticut, y al S de la Ciudad de Springfield.

ENGANO, Cabo de) Punta de tierra de la Isla Española ó de Santo Domingo, en la Cabeza y Costa del E, entre el de San Rafael y el río de Higüey, y frente de la Isla de Puerto-Rico, en 310 gr. 10 min. de long. y 18 gr. 45 min. de lat.

ENGARÉ, Río de la Provincia y Corregimiento de Caxamarquilla en el Perú.

ENGATIVA, Ciudad rica y populosa en tiempo de los Indios en el Nuevo Reyno de Granada, la tomó por asalto el General Gonzalo Ximenez de Quesada el año de 1537, de donde sacó inmensas riquezas, hoy está reducida á un Pueblo muy corto y miserable.

ENGEENCH, Real) Pueblo de la Isla de Joanes ó de Marajo en la Costa del Bra-

EN

Brasil, situado á la parte del S, y á orilla del brazo del río de las Amazonas, frente de la boca del de Tocantines.

ENGLAND, vease Inglaterra.

ENGLISH, Pueblo de la Isla de Barbada en el distrito de la Parroquia de S. Lucas.

S. ENGRACIA, Pueblo y Presidio del Nuevo Reyno de Leon.

ENIN, Río grande del Perú, que se une por la parte del N con el de Xauja, y entra en el de Apurimac antes que este en el Beny por su parte austral, en 11 gr. 46 m. de lat. aust.

ENNÉ, Río de la Provincia y Corregimiento de Patáz y distrito de las Misiones de Caxamarquilla en el Perú, nace en la Provincia de Tarma, á la parte del S, cerca de la Villa de este nombre, corre al NNE formando un dilatado arco de muchas leguas, luego tuerce al NNO, y entra muy caudaloso en el Ucayale, despues de recoger las aguas de otros muchos.

Tiene el mismo nombre un Pueblo de la misma Provincia y Corregimiento.

EN 71

ENNENO, Pueblo de la Provincia y Corregimiento de Caxamarquilla en el Perú.

ENO, Río de la Provincia y Colonia de la Carolina Septentrional corre al SE.

ENQUENTRO, Río del en la Provincia y Gobierno del Paraguay corre al E, y entra en el Paraná, enfrente de la Isla grande del Salto.

ENRAGÉ, Cabo de) en la Costa del NO de la Isla Martinica, entre la ensenada de Giraumont y el Pueblo de Caye Pilote ó Cayo Piloto.

Otro cabo ó punta de tierra hay del mismo nombre en la Isla de S. Christóval, una de las Antillas en la Costa del NO, entre la ensenada de Ouignes y la de la Fontaine ó de la Fuente.

ENRICO, Bahía de) en la Costa de la Tierra del Fuego y Mar Austral, al N del estrecho de Magallanes, tiene poco fondo y ninguna seguridad, por estar descubierta al viento Norte, le dió el nombre Ojverio Noort su descubridor, en obsequio del Príncipe Enrico de Nassau.

ENRIQUILLO, Laguna de) Lago grande de agua dul-

72 EN

dulce de la Isla de Santo Domingo, en los límites que dividen las posesiones de los Españoles y de los Franceses, hácia la Costa del S y montañas de Boruco, está en el valle de Xelba, y tiene en medio tres Islotes, conserva el nombre de un Cacique llamado así, que después de haber abrazado la Religion Católica se levantó contra los Españoles, y retirándose á las montañas en la inmediacion de esta laguna les hizo sangrienta guerra por espacio de 13 años, hasta que hizo la paz persuadido de una carta que le escribió el Emperador Carlos V.

ENSENADA, Hallada) Rio de la Costa del N, y parte que poseen los Franceses en la Isla Española ó de Santo Domingo, corre al S E, y sale al mar entre el de los Rocheles y el Puerto de Trou Forbán.

ENTRATUBA, Pueblo de la Provincia y Pais de las Amazonas, situado á orilla de aquel rio.

ENTREE, Isla de l') ó de la entrada en el golfo de S. Lorenzo, una de las que llaman de la Madelaine ó Magdalena, la mayor de ellas, y que está mas al S.

EN

ENZUCAR, Pueblo de la Provincia y Alcaldia mayor de S. Salvador en el Reyno de Guatemala.

EP

EPARAGÓIS, Nacion barbara de Indios de la Nueva Andalucía en las inmediaciones del lago Casipa, viven estos barbaros de la caza y de la pesca, descienden de los Caribes maritimos, aunque no son tan crueles, y tienen trato y amistad con los Holandeses de las Colonias de Esquivo y de Surinam.

EPATLÁN, Pueblo y Cabecera de la Alcaldia mayor de Izucar, cuyo partido comprehende seis Pueblos bien inmediatos que contienen 515 familias de Indios, y 38 de Españoles, Mestizos y Mulatos, está situado en terreno llano, abundante de semillas y frutas, y en su inmediacion tiene una laguna en que pescan mojarras, que son unos pececillos muy regados: dista 3 leguas entre Oriente y N de su Capital.

EPAZEYUCA, Pueblo y Cabecera de Partido de la Alcaldia mayor de Zempoala en Nueva España, tie-

ne

ne 100

EPE

Pueblo

Partido

Alcaldia

dolid e

Obispado

tiene 4

fiolos, y

se mant

curtir cr

bra de a

ta situac

leguas d

quaro.

EPIL

Provincia

de Caxar

EPUN

co de) P

cera de l

mayor d

Obispado

Reyno d

tiene 26

y dista t

su Cabec

EQUA

Reyes de

caldia ma

en Nueva

al Curato

zasalca,

de Indios

comercio

tas siembr

EN

ENZUCAR, Pueblo de la Provincia y Alcaldía mayor de S. Salvador en el Reyno de Guatemala.

EP

EPARAGÓIS, Nación barbara de Indios de la Nueva Andalucia en las inmediaciones del lago Casipa, viven estos barbaros de la caza y de la pesca; descienden de los Caribes maritimos, aunque no son tan crueles, y tienen trato y amistad con los Holandeses de las Colonias de Essequivo y de Surinam.

EPATLAN, Pueblo y Cabecera de la Alcaldía mayor de Izucar, cuyo partido comprehende seis Pueblos bien inmediatos que contienen 515 familias de Indios, y 38 de Españoles, Mestizos y Mulatos, está situado en terreno llano, abundante de semillas y frutas, y en su inmediacion tiene una laguna en que pescan mojarras, que son unos pececillos muy regados: dista 3 leguas entre Oriente y N de su Capital.

EPAZEYUCA, Pueblo y Cabecera de Partido de la Alcaldía mayor de Zempoala en Nueva España, tiene

EP

ne 100 familias de Indios. **EPEXAM**, S. Miguel de) Pueblo de la Cabecera de Partido de Puruandiro y Alcaldía mayor de Valladolid en la Provincia y Obispado de Mechoacan, tiene 4 familias de Españoles, y 58 de Indios, que se mantienen del trato de curtir cueros y de la siembra de algunas semillas, está situado en un llano 14 leguas de la Capital Tlaxquaro.

EPILLO, Pueblo de la Provincia y Corregimiento de Caxamarquilla en el Perú.

EPUNGÉO, S. Francisco de) Pueblo de la Cabecera de Irimbio y Alcaldía mayor de Maravatio en el Obispado de Mechoacán y Reyno de Nueva España, tiene 26 familias de Indios, y dista una legua al E de su Cabecera.

EQ

EQUANDURÉO, Los Reyes de) Pueblo de la Alcaldía mayor de la Piedad en Nueva España, anexo al Curato de la Capital Tlaxcala, tiene 64 familias de Indios que no hacen mas comercio que el de sus cortas siembras de maiz, y al-

EQ 73

gunas frutas que cultivan: en su distrito hay nueve puestos ó congregaciones en que habitan 462 familias de Españoles, Mestizos y Mulatos, que viven del trato de sus haciendas, esta 5 leguas de la Capital.

ER

ERÉNA, Rio de la Provincia y País de las Amazonas, nace en el territorio de los Indios Abacates, corre al N N O, y entra en el de la Madera, junto al salto de Oranasa.

ERIE, Lago grande de la Nueva Francia ó Canadá, llamado así por una Nación de Indios que habitaba sus orillas, tiene 100 leguas de largo E O y 30 de ancho N S, está poblado de muchas Islas amenas y fértiles, y en sus Costas tiene hermosos prados y bosques abundantes de cazas: los Franceses tenian alli diferentes establecimientos para el comercio de pieles que hacen con los Indios, y dicen que es el mas hermoso país de toda la Provincia: este lago desagua en el Ontario por un canal llamado salto de Niagara.

ERIES, Nación de Indios

+

dios de la Nueva Francia ó Canadá, que da el nombre al lago anterior, y significa en su idioma Gatos, denominacion con que tambien la conocen los Franceses, y tomó de la abundancia que hay allí de estos animales. Los Iroqueses la destruyeron el año de 1655, y aunque al principio de aquella guerra no tuvieron estos mucha ventaja, la constancia y el valor los hizo al fin triunfar de ellos, de modo que á no ser por el lago que les sirvió de asilo, no hubiera quedado ni memoria de que existieron.

ERÍN, Rio de la Isla y Gobierno de la Trinidad.

ES

ESCALADA, Pueblo de la Provincia y Capitanía del rio Geneiro en el Brasil, situado cerca de la Costa, y al S del de Jacari.

ESCAMA, Pueblo de la Provincia y Capitanía de S. Vicente en el Brasil, situado entre los de Pedrosa y Rongua.

ESCANDÓN, Ciudad de la Provincia y Gobierno de Sierra Gorda en la Costa del Seno Mexicano

ES

y Reyno de Nueva España, fundada por el Coronel de Milicias de Queretaro Don Joseph Escandón, Conde de Sierra Gorda, que le dió el nombre de su apellido el año de 1748.

ESCAPUZALCO, Pueblo de la Alcaldía mayor de Tacuba en Nueva España, es Cabecera de Partido, y por donde pasa el camino real de Papantla, uno de los mayores de esta jurisdiccion, en que hay establecidas muchas familias de Españoles y 535 de Indios, tiene un Convento de Religiosos de Santo Domingo: en la antigüedad y tiempo de los Indios Gentiles era Corte, y donde labraban para el Emperador Motezuma todas las alhajas de oro y plata de su servicio, y fundiciones de metales, por los artífices á quienes tenia destinado este Pueblo para mansion, y todavia hay muchos dedicados á este oficio de fundidores en bronce, que hacen campanas, clavos de puertas y quiciales: está á 4 de legua de Tacuba.

ESCARA, Pueblo de la Provincia y Corregimiento de Chichas y Tarija en el Arzobispado de Charcas y Rey-

Reyno de
Curato
ESCA
fia de la
trional,
al N de
Cabo Br

ESCA
Maria de
cera de
caldía m
en Nue
175 fam
xicanos,
pañoles
32 legua

ESCL
la Provi

Guatemala

ESCO

Provincia

Buenos A

y entra

ESCO

dia.

ESCO

Provincia

Tucumán

teniente

de la Ci

anexo al

quiiana.

ESCO

la mar de

la Costa d

vincia y

Nasca.

ESCON

en la Cos

ES

Reyno de Nueva España, fundada por el Coronel de Milicias de Querétaro Don Joseph Escandón, donde de Sierra Gorda, que dió el nombre de su apellido el año de 1748.

ESCAPUZALCO, Pueblo de la Alcaldía mayor de Tacuba en Nueva España, es Cabecera de Partido, y por donde pasa el camino real de Papantla, uno de los mayores de esta jurisdicción, en que hay establecidas muchas familias de Españoles y 535 de Indios, tiene un Convento de Religiosos de Santo Domingo: en la antigüedad y tiempo de los Indios Gentiles era Corte, y donde labraban para el Emperador Motezuma todas las alhajas de oro y plata de su servicio, y fundiciones de metales, por los artifices á quienes tenia destinado este Pueblo para mansion, y todavía hay muchos dedicados á este oficio de fundidores en bronce, que hacen campanas, clavos de puertas y quiciales: está á 4 leguas de Tacuba.

ESCARA, Pueblo de la Provincia y Corregimiento de Chichas y Tarija en el Arzobispado de Charcas y Rey-

ES

Reyno del Perú, anexo al Curato de su Capital.

ESCATARI, Isla pequeña de la América Septentrional, distante 5 leguas al N de Luisburg en la de Cabo Bretón.

ESCATOPÁN, Santa Maria de) Pueblo y Cabecera de Partido de la Alcaldía mayor de Zacualpa en Nueva España, tiene 175 familias de Indios Mexicanos, y algunas de Españoles y Mestizos, y está 30 leguas al S O de México.

ESCLAVOS, Pueblo de la Provincia y Reyno de Guatemala.

ESCOBÁR, Rio de la Provincia y Gobierno de Buenos Ayres, corre al S, y entra en el rio Negro.

ESCOCIA, vease Acadia.

ESCOIPE, Pueblo de la Provincia y Gobierno del Tucumán en el Perú, perteneciente á la jurisdicción de la Ciudad de Salta, y anexo al Curato de Chiquiana.

ESCOLLOS, Islotes de la mar del Sur, cerca de la Costa del Perú en la Provincia y Corregimiento de Nasca.

ESCONDIDO, Puerto) en la Costa de la Provin-

ES 75

cia y Gobierno de Venezuela, es grande, cómodo y muy frecuentado de las embarcaciones extranjeras que van á hacer el contravando en aquellas Costas, está en la Península de Paraguana, entre el cabo de San Roman y la punta de Macolla.

Otro Puerto hay del mismo nombre en la Costa del golfo de California ó mar Roxo de Cortés, enfrente de la Isla del Carmen.

Otro en la Costa del S de la Isla de Cuba, entre los de Yatera y de Guanatanamo.

Otro en la Costa de la Provincia y Alcaldía mayor de Tabasco en Nueva España, es una de las tres entradas que tiene la laguna de Terminos, formadas por las Islas de Tris.

Un cabo ó punta de tierra de la Costa de la Florida, una de las que forman la Bahía de Apalache.

ESCORGOVIVE, Rio de la Provincia y Capitanía de Seara en el Brasil, sale al mar entre la punta de Calta y el Puerto de Aborroen.

ESCOVÉDO, Monte de) Pueblo de la Cabecera de Partido y Alcaldía mayor de Xerez en Nueva España, dis-

distante 7 leguas al S O de su Capital.

ESCUDO, Rio del) de Veragua en la Provincia y Gobierno de este nombre y Reyno de Tierra-Firme, nace en las montañas de las minas de oro de Guerrero, y sale al mar enfrente de la Isla de su nombre.

ESCUITLA, Pueblo de la Provincia y Reyno de Guatemala.

ESCUPIÍ, Rio pequeño de la Provincia y Gobierno del Paraguay, corre al S S E, y entra en el de Gatima.

ESHEZET-TOOK, Pueblo de la Provincia y Colonia de Nueva Escocia ó Acadia, situado en la Costa del S, á la orilla del Puerto y Cabo de Gidore.

ESMERALDA, Villa de la Provincia y Gobierno de Guayana, situada en lo mas interior de ella, á orilla del rio Orinoco, cerca de su Cabecera y del caño de Casiriqui, por donde se comunica con el Marañon.

ESMERALDAS ó Atacames) Provincia y Gobierno del Reyno de Quito, situada entre las dos jurisdicciones de Guayaquil y de Barbacoas en la Costa de la mar del Sur, confina

con la de Popayán por el Pueblo de Usmál, que es la linea divisoria que por el S la separa del distrito de Guayaquil, por el O con las de Quito y Ibarra: tiene 56 leguas de largo, goza de diferentes temperamentos, y es muy fértil y abundante de toda especie de frutos, siendo los principales de que hace comercio cera, copál, bálsamos, brea, pita, bainilla, achote, zarza, la yerva de que se hace el afil, tabaco, y cacao de sobresaliente calidad, y se estima con preferencia á el de Guayaquil: tiene en sus montes las mas exquisitas maderas: riéganla varios rios, de que son los principales el de Mira y el de Santiago, que son navegables, en cuyas orillas y esteros lavan las arenas, sacando crecidas porciones de oro que arrastran sus corrientes de las muchas minas que hay de este metal, que quando se han trabajado producen mas utilidad que las de Barbacoas por la ventaja de las aguas: abunda muchísimo de ganado esta Provincia, y tiene tambien minas de excelentes esmeraldas, de las quales le viene el nombre:

ES

con la de Popayán por el Pueblo de Usmál, que es la línea divisoria que por el S la separa del distrito de Guayaquil, por el O con las de Quito y Ibarra: tiene 56 leguas de largo, goza de diferentes temperamentos; y es muy fértil y abundante de toda especie de frutos; siendo los principales de que hace comercio cera, copál, bálsamos, brea, pita, vainilla, achote, zarza, la yerva de que se hace el añil, tabaco, y cacao de sobresaliente calidad, y se estima con preferencia á el de Guayaquil: tiene en sus montes las mas exquisitas maderas: rieganla varios rios, de que son los principales el de Mira y el de Santiago, que son navegables, en cuyas orillas y esteros lavan las arenas, sacando crecidas porciones de oro que arrastran sus corrientes de las muchas minas que hay de este metal, que quando se han trabajado producen mas utilidad que las de Barbacoas por la ventaja de las aguas: abunda muchísimo de ganado esta Provincia, y tiene tambien minas de excelentes esmeraldas, de las quales le viene el nombre:

es-

ES

estuvo siempre casi inculta y desconocida por ignorarse su fertilidad y riquezas desde que la descubrió y conquistó Sebastian de Benalcazar: el año de 1621 se concedió su Gobierno y Poblacion al Capitan Pablo Durango Delgadillo, obligándose á abrir camino por ella que comunicase con las demas Provincias del Reyno; pero no tuvo efecto, ni tampoco lo consiguieron Francisco Perez Menacho, á quien se concedió la misma gracia el año de 1626, ni Vicente Justiniani poco despues, ni Don Hernando de Soto Calderon el año de 1713, hasta que el Rey concedió el Gobierno á Don Pedro Maldonado y Sotomayor, Gentil-Hombre de Cámara, ilustre Americano, natural de Quito, que fué el verdadero descubridor de estos tesoros el año de 1746, cuya temprana muerte sucedida en Londres privó al Estado de que hubiese logrado hacer una de las Provincias mas opulentas y florecientes de la América por las proporciones que tiene, y á que habia dado principio abriendo á mucha costa camino desde Quito á ella, que hoy está perdido

Tom. II.

ES

77

y abandonado; fundó diferentes Pueblos para establecer su comercio en cinco Puertos de mar que tiene, de que es el principal ó Capital Limones.

Tiene el mismo nombre, con la advocacion de San Mateo, un Pueblo de la Provincia y Gobierno antecedente, situado en la Costa de la mar del Sur, en una lengua de tierra que forma la boca del rio de Guallabamba, á cuyas orillas fué su primera fundacion no muy distante; pero se trasladó por la comodidad del Puerto, que es muy frecuentado de embarcaciones que van á cargar los frutos de ella.

Otro de la Provincia y Corregimiento de Pasto en el Reyno de Quito.

Un rio grande y caudaloso de la Provincia y Gobierno de su nombre en el Reyno de Quito, nace en las montañas de la de Pasto, cerca del Pueblo de Tulcán, y sale al mar del Sur en la Bahía de S. Mateo, recogiendo antes las aguas de otros muchos.

Otro rio de la Provincia y Capitanía de Puerto Seguro en el Brasil, nace en las montañas de ella, en que

L

tie-

tiene minas de esmeraldas, corre al S S O, y entra en el rio Doce ó Dulce.

ESMITA, Rio de la Provincia y Gobierno de Popayán, corre al Poniente hasta unirse con el Boxoleo, con el qual corre al N O, y entrando en el de Timbio por la parte austral en 2 gr. 21 min. de lat. bor.

ESMORACA, Pueblo de la Provincia y Corregimiento de Chichas y Tarija en el Perú, y del Arzobispado de Charcas, anexo al Curato del de S. Pablo en la de Lipés.

ESPADA, Punta de) en la Cabeza y Costa del E de la Isla de Santo Domingo, entre el rio de Higüey y la Bahía de Yuinba, enfrente de la Isla de Puerto Rico.

ESPAGNOLS, Bahía de los) ó de los Españoles en la Costa del E de la Isla Real ó de Cabo Breton, entre la de Coul y el Cabo Verdrone.

ESPAÑA, Nueva) Reyno dilatado de la América Septentrional, cuyos límites no se conocen por el N, tiene de largo N S desde el Puerto de Acapulco

en el mar Pacífico hasta las últimas Poblaciones del N; 670 leguas de largo, y de ancho por la parte superior, desde el rio de S. Lorenzo ó Canadá en la mar del N, hasta la Provincia de los Apaches en la Costa de la del Sur, 1300; y por la parte que mas se estrecha y forma el Seno Mexicano, que es la distancia del Puerto de Vera Cruz al de Navidad en la mar del Sur, hay 280 leguas, formando la tierra en su figura el Seno ó Golfo llamado de Campeche, desde el cabo de la Florida hasta el de Cotoche en la Provincia de Yucatán, y sigue del N O al S E, estrechándose á formar un istmo de tierra entre los dos mares oblicuamente, desde 14 hasta 19 grados de latitud, por el rumbo medio del E al S, y se dilata hasta el cabo de Tiburón y rio de Congos, por donde confina con las Provincias de Tierra Firme: descubrió este dilatado país Francisco Fernandez de Córdoba por la Provincia de Yucatán el año de 1515, y lo conquistó, agregándolo á los dominios del Rey de España, el famoso Hernan Cortés, Marques

ques de
Medell
el de r
do él
es Cap
Gobier
que nin
su distr
bispado
neos d
nueve
Puebla
xaca, I
la, Me
ra, Gu
y Chiap
Reales

Acapulco
Acioacán
Apam.
Acayucan
Antigua
Acatlán.
Amula.
Autlán.
Atrisco.
S. Blas.
Chalco.
Cuyoacán
Chietla.
Chiautla.
Coatepec
Cozamal
Córdoba.
Cadereita
Chilapa.
Cuernavaca
Chalco.

ES

en el mar Pacífico hasta las últimas Poblaciones del N; 670 leguas de largo, y de ancho por la parte superior, desde el río de S. Lorenzo ó Canadá en la mar del N, hasta la Provincia de los Apaches en la Costa de la del Sur, 1300; y por la parte que mas se estrecha y forma el Seno Mexicano, que es la distancia del Puerto de Vera Cruz al de Natividad en la mar del Sur, hay 280 leguas, formando la tierra en su figura el Seno ó Golfo llamado de Campeche, desde el cabo de la Florida hasta el de Cotoche en la Provincia de Yucatán, y sigue del N O al S E, estrechándose á formar un istmo de tierra entre los dos mares oblicuamente, desde 14 hasta 19 grados de latitud, por el rumbo medio del E al S, y se dilata hasta el cabo de Tiburón y río de Congos, por donde confina con las Provincias de Tierra Firme: descubrió este dilatado país Francisco Fernandez de Córdoba por la Provincia de Yucatán el año de 1515, y lo conquistó, agregándolo á los dominios del Rey de España, el famoso Hernan Cortés, Marques

ES

ques del Valle, natural de Medellin en Estremadura, el de 1521: gobiérase todo él por un Virrey que es Capitan general, cuyo Gobierno se extiende mas que ningun Monarca, y en su distrito tiene un Arzobispado, y como sufraganeos de su Metropolitana nueve Obispos, que son Puebla de los Angeles, Oaxaca, Durango, Guatemala, Mechoacán, Antequera, Guadalajara, Yucatán y Chiapa: tres Audiencias Reales establecidas en Mé-

ES

79

xico, Guadalajara y Guatemala, en que se contienen las Provincias de Cinaloa, Culiacan, Chiametlan, Xalisco, Mechoacán, México, Tlaxcala, Oaxaca, Nueva Vizcaya, Zacatecas ó Nueva Galicia, Guadalajara, Nuevo Leon, Guasteca ó Panúco, Soconusco, Chiapa, Tabasco, Yucatán, Vera Paz, Guatemala, Honduras, Nicaragua, Costarrica y California, divididas en 128 Alcaldias mayores, Gobiernos y Corregimientos siguientes:

Acapulco.	Cuiseo de la Laguna.	Justlahnac.
Actopám.	Colima.	S. Juan de los Llanos.
Apam.	Cholula.	Lerma.
Acayuca.	Chiguagua.	S. Luis de la Paz.
Antigua.	S. Christóval.	S. Luis de Potosí.
Acatlán.	Etzatlán.	Mexilcaltzingo.
Amula.	Guimeo.	Miahuatlan.
Autlán.	Guanaxuato.	Metepéc.
Atrisco.	Guejolotitlán.	Malinalco.
S. Blas.	Huamelula.	Maravatio.
Chalco.	Huajuapán.	Mextitlan de la Sierra.
Cuyoacán.	Huichiapán.	S. Miguel el grande.
Chietla.	Huejutla.	Nexapa.
Chiautla.	Huauchinango.	Nochistlán.
Coatepéc.	Guejotzingo.	Nuevo Reyno de Leon.
Cozamaluapan.	Ixtexpi.	Nuevo Santander.
Córdoba.	Ixtlahuacán.	Oaxaca.
Cadereita.	Izucar.	
Chilapa.	Ixmiquilpán.	
Cuernavaca,	Isla del Carmen.	
Chalco.		

Ori-

80 ES

Orizava.
 Otumba.
 Pachuca.
 Puebla de los Angeles.
 Papantla.
 Quatro Villas de Oaxaca.
 Quautla Amilpas.
 Quautitlan.
 Queretaro.
 Sayula.
 Temascaltepec.
 Tepeaca.
 Tecali.
 Tehuacan de las Granadas.
 Teutilan del Camino.
 Teutila.
 Teutilan del Valle.
 Tehuantepec.
 Teocoacuilco.

Tepozcolula.
 Tepexi de la Seda.
 Tacuba.
 Toluca.
 Tenango del Valle.
 Tetela del Rio.
 Tancitaro.
 Tlazasalca.
 Tlalpujagua.
 Tasco.
 Tixtla.
 Tochimilco.
 Tula.
 Tetepango.
 Tehusitlan.
 Tampico.
 Tulancingo.
 Tetela y Xonotla.
 Tezcucuo.
 Teotihuacan.
 Tlaxcala.
 Tabasco.

ES

Tuxtla.
 Tlapa.
 Villalta.
 Villa de Xalapa.
 Villa de Leon.
 Valladolid.
 Villa de Valles.
 Vera Cruz.
 Xiquilpan.
 Xuchimilco.
 Xicayán.
 Xalapa de la Feria.
 Yahualicá.
 Zacualpán.
 Zapotlan.
 Zumpango.
 Zimapan.
 Zacatlán de las Manzanas.
 Zempoala.
 Zelaya.
 Zacatecas.
 Zimatlán.

todas las quales están reducidas en 235 Curatos, y 23 Misiones, muchas de las quales ó la mayor parte fundaron y establecieron los Regulares de la extinguida Compañia, y hoy están á cargo de los Religiosos de San Francisco y de Santo Domingo: riegan este Reyno muchos rios muy caudalosos, y otros infinitos menores, nacidos de innumerables fuentes: pro-

duce frutos de casi todas las regiones del mundo, como trigo, garvanzos, lentejas, arroz, lino, cepas, parras, aceitunas, maiz, frixoles, habas, cebada y otros muchos, sin faltarle cera, seda, pimienta, azafra y canela, aunque estos dos últimos de mala calidad por falta de cultivo: abunda de cacao, bálsamos, resinas y yervas medicinales, azucar, miel y dul-

dulces que
 ceso, pú
 tintes,
 hacen p
 muy fin
 yor, me
 pecie, c
 ovejas y
 dante, q
 duxeron
 meras ca
 plicado t
 ran abast
 muy dilat
 nos la qu
 les region
 tres, com
 ticos de
 cics: de
 y de otro
 permite e
 tado de v
 tiene un
 que const
 por uno
 floreciente
 todo el m
 Reales de
 sin otras n
 abandonad
 coste para
 todas se h
 ca increibl
 faltan en
 cobre, plo
 ro y azogu
 sas: quan
 los Españ
 bernado po

ES

a. Tuxtla.
 la Se- Tlapa.
 Villalta.
 Villa de Xalapa.
 Villa de Leon.
 el Va- Valladolid.
 Villa de Valles.
 Rio. Vera Cruz.
 Xiquilpan.
 Xuchimilco.
 Xicayán.
 Xalapa de la Fe-
 ria.
 Yahualicá.
 Zacualpán.
 Zapotlan.
 Zumpango.
 Zimapan.
 Zacatlán de las
 Manzanas.
 Zempoala.
 Zelaya.
 Zacatecas.
 Zimatlán.

duce frutos de casi todas
 las regiones del mundo,
 como trigo, garbanzos, len-
 tijas, arroz, lino, cepas,
 arras, aceytunas, maíz,
 frijoles, habas, cebada y
 otros muchos, sin faltarle
 cera, seda, pimienta, aza-
 fran y canela, aunque es-
 tos dos últimos de mala ca-
 dad por falta de cultivo:
 abunda de cacao, bálsa-
 mos, resinas y yervas me-
 dicinales, azucar, miel y dul-

ES

dulces que fabrican con ex-
 ceso, púrpura, grana y otros
 tintes, y algodón de que
 hacen primorosos texidos y
 muy finos: de ganado ma-
 yor, menor, y de toda es-
 pecie, como vacas, yeguas,
 ovejas y cerdos, es tan abun-
 dante, que aunque se con-
 duxeron de Europa las pri-
 meras cabezas han multi-
 plicado tanto, que pudie-
 ran abastecer otros Reynos
 muy dilatados, y no es me-
 nos la que hay de anima-
 les regionales, así terres-
 tres, como volátiles y aquá-
 ticos de muchísimas espe-
 cies: de todos estos frutos,
 y de otros infinitos que no
 permite especificar lo limi-
 tado de un artículo, man-
 tiene un crecido comercio,
 que constituye este Reyno
 por uno de los mas ricos,
 florecientes y opulentos de
 todo el mundo: tiene 35
 Reales de Minas de Plata,
 sin otras muchas que se han
 abandonado por su mucho
 coste para trabajarlas, y de
 todas se ha sacado y se sa-
 ca increíbles riquezas, y no
 faltan en él otras de oro,
 cobre, plomo, estaño, fier-
 ro y azogue, aunque esca-
 sas: quando entraron en él
 los Españoles estaba go-
 bernado por un Empera-

ES

81

dor que era electivo, y se
 llamaba Motezuma, á quien
 reconocian vasallage otros
 varios Reyes Señores de in-
 finitas Naciones, que com-
 ponian muchos millones de
 Indios idólatras y supersti-
 ciosos: las mas numerosas
 eran la de los Mexicanos
 y la de los Tlaxcalticas,
 que formaban una Repúbli-
 ca independiente de aquel
 Emperador: en medio de
 su barbarie tenian leyes y
 principios de una vida ci-
 vil, y conocimiento de la
 agricultura y de las artes:
 adoraban diferentes idolos,
 y el principal era Huitzi-
 loutzil, á quien sacrificaban
 como á los demas mi-
 llares de Indios en sus tem-
 plos: eran valerosos, y no
 desconocian las estrata-
 gemas y ardides del arte de
 la guerra, dando mucho
 que hacer al valor de los
 Españoles en su conquista,
 y aun todavia hay muchas
 Naciones y dilatadas Pro-
 vincias que no se han po-
 dido reducir, entre quienes
 viven muchos Misioneros
 Apostólicos que cada dia
 van reduciendo á muchos,
 y extendiendo la Religion
 á costa de inmensos traba-
 jos y fatigas en que han
 perdido la vida muchos:

este Reyno, á quien los Españoles dieron el nombre de Nueva España por la semejanza que hallaron con su país nativo, goza como aquel de diferentes climas frios, calientes y templados: ha padecido varias pestes en que han perecido millares de Indios, particularmente la del año de 1545 en que murieron 8000, y en la que experimentó el año de 1756,

que duró hasta la mitad del siguiente, mas de dos millones, sin las frecuentes epidemias de viruelas que han hecho siempre indecible estrago, y no conocian antes de entrar los Españoles: hoy está poblado de estos, de Mestizos, Mulatos, Indios, Negros libres y esclavos que se emplean en el trabajo: la Capital es México.

*SERIE DE LOS VIRREYES CAPITANES
generales de Nueva España.*

- 1 Don Fernando Cortes, Marques del Valle, natural de Medellin en Estremadura, fué el primer Gobernador y Justicia mayor de este dilatado Imperio, que conquistó desde el año de 1521 hasta el de 1526 en que fué nombrado para residenciarle Don Luis Ponce de Leon, Corregidor de Toledo, y por haber muerto á pocos dias de su llegada recayó en el Licenciado Marcos de Aguilar, que á los dos meses tuvo la misma suerte, y substituyó la residencia en el Tesorero Alonso de Estrada, gobernando en compañía del Marques del Valle hasta el año de 1528 que se estableció la Real Audiencia.
- 2 Nuño de Guzman, Gobernador de Panúco, primer Presidente, gobernó hasta el año de 1530.
- 3 Don Sebastian Ramirez de Fuenleal, Obispo de Santo Domingo, segundo Presidente nombrado por el singular crédito que tenia de virtud, prudencia y gobierno, se le puede llamar con razon fundador de todo lo bueno que hay en la Nueva España, mereciendo singulares elogios de todos los autores, y de quien conserva aquel Reyno ilustre me-

mo-

mor
mad
nos
la C
juris
gan
tod
afios
dest
4 Don
man
Emp
Espa
conq
Nue
y la
al V
gobe
Fran
dó d
gido
5 Don
bles
Méxi
dre
leyes
sonal
tian
guel
ber
cado
con
rador
via e
dor
año
6 Don
el afi
y vir

ES

que duró hasta la mitad del siguiente, mas de dos millones, sin las frecuentes epidemias de viruelas que han hecho siempre indecible estrago, y no conocian antes de entrar los Españoles: hoy está poblado de estos, de Mestizos, Mulatos, Indios, Negros libres y esclavos que se emplean en el trabajo: la Capital es México.

REYES CAPITANES Nueva España.

Marques del Valle, natural de España, fué el primer Gobernador de este dilatado Imperio, desde el año de 1521 hasta el de 1528 para residenciarle Don Juan de Ovando, y por su muerte de su llegada recayó en el Marqués de Aguilar, que á los dos años fué substituído por el Marqués de Estrada, gobernador de la Real Audiencia. Gobernador de Panamá, primer año de 1530.

Don Juan de Fuenleal, Obispo de México, fué el primer Presidente nombrado por el Rey por su ciencia y prudencia. Gobernador de la Real Audiencia de México, llamado con razon fundada por su ciencia y prudencia. Hay en la Nueva España muchos elogios de todos los autores que celebran aquel Reyno ilustre me-

mo-

ES

ES

83

moria, condujo el agua al barrio de Tlatelucó, llamado hoy de Santiago, hizo puentes, abrió caminos, construyó Iglesias, estableció el culto, fundó la Ciudad de la Puebla de los Angeles, dividió las jurisdicciones de los Pueblos, y fomentó la cria de ganado, la agricultura y el comercio, admirando á todos que hiciese tanto en el corto tiempo de 3 años, desde el de 1531 hasta el de 1534 que fué destinado al Obispado de Cuenca en España.

- 4 Don Antonio de Mendoza, Conde de Tendilla, hermano del Marques de Mondejar, y Camarero del Emperador Carlos V, primer Virrey de la Nueva España, que gobernó con mucho acierto 17 años, conquistó por sí mismo la Provincia de Xalisco ó Nueva Galicia, descubrió la Costa de Californias, y la navegacion á la mar del Sur, pasó promovido al Virreynato del Perú el año de 1549, y quedó gobernando el Visitador de la Real Audiencia Don Francisco Sandoval, del Consejo de Indias, que mandó dar azotes al Licenciado Vena por haberse fingido Visitador, desterrándolo del Reyno.
- 5 Don Luis de Velasco, de la casa de los Condestables de Castilla, sugeto de gran mérito, entró en México el año de 1550, mereció el nombre de Padre y Tutor de la Patria, así porque publicó las leyes á favor de los Indios y contra el servicio personal, fundado las Villas de Durango y San Sebastian en la Provincia de Chiametla y la de San Miguel para contener los Chichimecas, como por haber descubierto la Provincia de Zacatecas y pacificado la de Topia, envió una armada á la Florida con Don Tristan de Luna, mandó hacer el albaradon por haberse inundado la Ciudad en una lluvia extraordinaria, en su tiempo llegó por Visitador del Reyno el Licenciado Valderrama, murió el año de 1564.
- 6 Don Gaston de Peralta, Marques de Falces, entró el año de 1566, fué muy estimado por sus prendas y virtud, libertó al Marques del Valle y á su her-

ma-

mano Don Luis de las causas que les habian formado, por lo qual se le llamó á la Corte, enviando Pesquisidores que acrisolaron su manejo, duró su gobierno hasta 1568.

- 7 Don Martin Enriquez de Almansa, hermano del Marques de Alcañices, estableció los presidios para contener los Indios, fundó las Villas de San Felipe y San Luis de Potosí, sosegó y castigó los Chichimecas, y despues de haber gobernado con acierto y zelo fué promovido al Virreynato del Perú el año de 1576.
- 8 Don Lorenzo Suarez de Mendoza, Conde de Coruña, gran Soldado, de genio discreto y afable, gobernó tres años desde 1580 hasta 1583 en que murió, depositaron su cuerpo en la Iglesia de S. Francisco, y despues trasladaron sus huesos á España.
- 9 Don Pedro Moya de Contreras, Arzobispo de México, nombrado Visitador de la Audiencia, y luego Virrey el año de 1584, gobernó con singular justificacion y acierto el de 1585.
- 10 Don Alvaro Manrique de Zúñiga, Marques de Villa Manrique, hermano del Duque de Bejar, entró en México el referido año, tuvo competencias con la Audiencia de Guadalaxara, que llegaron á términos de armar tropa de una y otra parte, pero al fin se compusieron; en su tiempo apresó Francisco Drake la nao de Filipinas, gobernó 4 años, y fué separado del Virreynato por el Visitador Don Diego Romano, Obispo de Tlaxcala el año de 1590.
- 11 Don Luis de Velasco, segundo de este nombre y apellido, hijo del primero, Caballero del Orden de Santiago, fué discreto, prudente y zeloso en su gobierno, estableció los obrages de sayales y paños, hizo varios decretos en favor de los Indios, y pasó promovido á Virrey del Perú el año de 1595.
- 12 Don Gaspar de Zúñiga, Acevedo y Fonseca, Conde de Monterrey, entró en México el referido año, fué exemplo de virtud y justificacion, reduxo por medio de Juan de Oñate el nuevo México, envió al des-

des-
Viz-
quie-
gó
pro-
13 Don-
tes
bién
cons-
lupe-
Aba-
emp-
pilar-
Perú
14 Don-
da v-
fábric-
po s-
que
do P-
15 Don-
ming-
vider-
en c-
arrui-
berna-
Don-
ria p-
que l-
16 Don-
Guad-
pecial-
útiles
agua
del P-
cia de
17 Don-
ques
de 16
Tom.

ES

causas que les habian for-
llamó á la Corte, envian-
solaron su manejo, duró

e Almansa, hermano del
estableció los presidios para
ó las Villas de San Feli-
sosegó y castigó los Chi-
ber gobernado con acier-
al Virreynato del Perú el

Mendoza, Conde de Co-
enio discreto y afable, go-
o hasta 1583 en que mu-
en la Iglesia de S. Fran-
ron sus huesos á España.
reras, Arzobispo de Mé-
de la Audiencia, y fue-
4, gobernó con singular
de 1585.

Zúñiga, Marques de Vi-
del Duque de Bezar, en-
o año, tuvo competencias
adalaxara, que llegaron á
de una y otra parte, pero
su tiempo apresó Fran-
lipinas, gobernó 4 años, y
ato por el Visitador Don
e Tlaxcala el año de 1590.

segundo de este nombre y
, Caballero del Orden de
rudente y zeloso en su go-
rages de sayales y paños,
avor de los Indios, y pa-
el Perú el año de 1595.

cevedo y Fonseca, Conde
México el referido año, fué
ificación, reduxo por me-
nuevo México, envió al
des-

ES

ES 85

descubrimiento de las Californias al Capitan Juan
Vizcaino, intentó doblar el Cabo Mendocino, de
quien tomó nombre el Puerto de Monterrey, sose-
gó la sublevacion de los Indios de Topia, y pasó
promovido al Virreynato del Perú el año de 1602.

13 Don Juan de Mendoza y Luna, Marques de Mon-
tes Claros, entró en México el año de 1603, y ha-
biéndose inundado el siguiente la Ciudad mandó
construir las calzadas de nuestra Señora de Guada-
lupe y San Christóval, reparó la de San Antonio
Abad y el albarradon, hizo limpiar las acequias,
empedrar las calles, y principió el aqueducto sobre
pilares y arcos, fué promovido al Virreynato del
Perú el año de 1607.

14 Don Luis de Velasco, Marques de Salinas, segun-
da vez tomó el baston el citado año, empezó la
fábrica del real desagüe de la laguna, en su tiem-
po sucedió la sublevacion de los Negros en México
que logró castigar, y el año de 1611 fué nombra-
do Presidente del Real y Supremo Consejo de Indias.

15 Don Fr. Garcia Guerra, del Orden de Santo Do-
mingo, Arzobispo de México, nombrado por pro-
videncia quando salió su antecesor, gobernó 7 meses,
en cuyo intermedio hubo un fuerte terremoto que
arruinó muchos edificios, por su muerte quedó go-
bernando la Audiencia, y su Oidor mas antiguo
Don Pedro Otalora, Ministro de estimable memo-
ria por su virtud y ciencia, hasta el año de 1612
que llegó.

16 Don Diego Fernandez de Córdoba, Marques de
Guadalcazar, Caballero ilustre de Córdoba, de es-
pecial talento y manejo, hizo obras públicas muy
útiles, y perfeccionó los arcos por donde viene el
agua de Santa Fe, pasó promovido al Virreynato
del Perú en 1621, quedando encargada la Audien-
cia del Gobierno.

17 Don Diego Carrillo de Mendoza y Pimentel, Mar-
ques de Gelves, Conde de Priego, entró el año
de 1621, tuvo ruidosas competencias con el Arzo-
bis-
Tom. II.

M

bis-

- bispo Don Juan Perez de la Serna, á que siguió el motin del año de 1621, en que los sublevados quemaron la cárcel poniendo en libertad los reos: la Audiencia se abrogó el Gobierno durante 10 meses.
- 18 Don Rodrigo Pacheco y Osorio, Marques de Cerbalvo, entró en México el año de 1624, y experimentó el de 1629 la terrible inundacion que padeció la Ciudad, y duró dos años, repitiéndose en los de 1631 y 1634, á cuyo remedio acudió con el mayor esmero, hizo la calzada de San Christóval con las compuertas que hoy tiene, para impedir la comunicacion de la laguna de Tezcucó con las demas, y gobernó hasta el año de 1635 que llegó el sucesor.
- 19 Don Lope Diaz de Armendariz, Marques de Cadereita, que habia sido varias veces General de Galeones, entró el referido año, y su gobierno fué pacífico y justo, reparó las ruinas de las inundaciones anteriores, continuó el desagüe de Huehuetoca, y estableció la Armada de Barlovento, y terminó el gobierno el año de 1640.
- 20 Don Diego Lopez Pacheco, Marques de Villena, Duque de Escalona, entró el referido año, padeció muchas inquietudes, trabajos y disensiones, volvió á España el de 1642, y para satisfaccion se le mandó volver al Virreynato, y rehusándolo se le dió el de Sicilia.
- 21 Don Juan de Palafox y Mendoza, de la casa de los Marqueses de Ariza, Obispo de la Puebla de los Angeles, tomó posesion del gobierno el año de 1642, y lo exerció con el acierto que es notorio, y comprueba la carta instruccion que escribió á su sucesor el mismo año.
- 22 Don Garcia Sarmiento y Sotomayor, Conde de Salvatierra, Marques del Sobroso, entró el citado año, fué piadoso, devoto y zeloso del bien público y servicio del Rey, costeó la mayor parte del tabernáculo de plata que tiene nuestra Señora de Guadalupe, y fué promovido al Virreynato del Perú en 1648.

23 Do
ca
qu
te
ma
ta
24 Do
de
de
ves
25 Do
Alt
sult
don
def
en
pro
26 Do
ños
un
env
zos
27 Do
la l
Méx
del
28 Do
Mar
tiem
jand
29 Do
que
y m
30 Do
San
el ca
el g
entra
afic

ES

e la Serna, á que siguió
en que los sublevados
libertad los reos: la
Gobierno durante 10 meses.

Osorio, Marques de Cer-
el año de 1624, y experi-
tible inundacion que pade-
dos años, repitiéndose en
cuyo remedio acudió con
la calzada de San Christó-
que hoy tiene, para impe-
la laguna de Tezcucó con
sta el año de 1635 que lle-

andariz, Marques de Cade-
rias veces General de Ga-
año, y su gobierno fué pa-
ruinas de las inundaciones
esague de Huehuetoca, y
Barlovento, y terminó el

eco, Marques de Villena,
tró el referido año, pade-
trabajos y disensiones, vol-
e, y para satisfaccion se le
nato, y rehusándolo se le

Mendoza, de la casa de los
bispo de la Puebla de los
el gobierno el año de 1642,
to que es notorio, y com-
on que escribió á su suc-

Sotomayor, Conde de Sal-
broso, entró el citado año,
loso del bien público y ser-
mayor parte del taberná-
nuestra Señora de Guadalu-
irreynato del Perú en 1648.

23

ES

ES

87

- 23 Don Marcos de Torres y Rueda, Obispo de Yucatan, tomó posesion del gobierno el citado año, que exerció muy poco por haber muerto el siguiente, quedando encargada la Audiencia, y su Oidor mas antiguo Don Matias de Peralta, 15 meses hasta la llegada del sucesor.
- 24 Don Luis Henriquez de Guzman, Conde de Alva de Lute, entró el año de 1650, en su tiempo fué de Visitador de la Audiencia Don Pedro de Galves, y fué promovido á Virrey del Perú en 1653.
- 25 Don Francisco Fernandez de la Cueva, Duque de Alburquerque, hombre de entereza, persiguió los saltadores de caminos, mandó quemar algunos sodomitas, y hizo voto con todos los Tribunales de defender el Misterio de la Purísima Concepcion, y en su tiempo se concluyó la Iglesia Catedral, fué promovido á Virrey de Sicilia el año de 1660.
- 26 Don Juan de Leiba y de la Cerda, Conde de Baños, entró el mismo año, y despues de 4 años de un gobierno apacible volvió á España, y habiendo enviudado entró Religioso en los Carmelitas Descalzos de Madrid.
- 27 Don Diego Osorio Escobar y Llamas, Obispo de la Puebla de los Angeles, y Arzobispo electo de México, gobernó desde el año de 1664 hasta fin del mismo.
- 28 Don Antonio Sebastian de Toledo, Marques de Mancera, sugeto de consumada política, en cuyo tiempo rebentó el volcan de México, y estuvo arrojando cenizas 4 dias, volvió á España el año de 1673.
- 29 Don Pedro Nuño Colon de Portugal y Castro, Duque de Veragua, entró en México el referido año, y murió al sexto día.
- 30 Don Fr. Payo Henriquez de Rivera, del Orden de San Agustin, Arzobispo de México, nombrado para el caso de vacante en pliego de providencia, tomó el gobierno el mismo año, compuso las calzadas y entradas de la Ciudad, y renunció el Virreynato el año de 1680.

- 31 Don Tomas Antonio Manrique de la Cerda y Aragon , Conde de Paredes , Marques de la Laguna , entró á el gobierno el dicho año de 1680 , dió las mas activas providencias para socorrer á la Vera Cruz atacada por Nicolas Agramon y Lorenzo Jacome , sin poder evitar que la saqueasen y robasen , mandó prender y ahorcar á Don Antonio Benavides , Marques de San Vicente , á quien llamaban el Tapado , por fingirse Visitador del Reyno , gobernó hasta 1686.
- 32 Don Melchor Portocarrero Laso de la Vega , Conde de la Monclova , Comendador de Zarza en la Orden de Alcántara , llamado Brazo de plata porque traía de este metal el derecho que habia perdido en una batalla , entró en México el mismo año de 1686 , gobernó con suma rectitud , conduxo el agua á San Juan de la Penitencia , y pasó promovido al Virreynato del Perú el año de 1688.
- 33 Don Gaspar de la Cerda , Sandoval , Silva y Mendoza , Conde de Galve , entró dicho año , en su tiempo se amotinaron los Indios por falta de maiz , quemaron el Palacio y casas de Cabildo , para cuyo sosiego hizo muchas justicias , prohibió la bebida pulque , á la escasez de granos siguió la peste y tres terremotos , con estas calamidades acabó su gobierno , y volvió á España.
- 34 Don Juan de Ortega Montañés , Obispo de Mechoacán , se entregó del gobierno el año de 1696 hasta que llegó el mismo año el propietario.
- 35 Don Joseph Sarmiento y Valladares , Conde de Motezuma y de Tula , tomó posesion el mismo año , y gobernó con crédito hasta el de 1701.
- 36 Don Juan de Ortega Montañés , ya Arzobispo de México , volvió á tomar el mando segunda vez hasta el año siguiente que llegó.
- 37 Don Francisco Fernandez de la Cueva Henriquez , Duque de Alburquerque , Marques de Cuellar , el año de 1702 recibió el Cordon del Toison de oro de mano del Inquisidor Decano Don Francisco Deza , de-

ES

Enrique de la Cerda y Aras,
Marques de la Laguna,
dicho año de 1680, dió las
ordenanzas para socorrer á la Vera
Cruz de Agramon y Lorenzo Ja-
nque que la saqueasen y roba-
ron, ahorcar á Don Antonio Be-
n Vicente, á quien llama-
rse Visitador del Reyno,

Don Pedro Laso de la Vega, Conde
de Zarza en la Or-
denada Brazo de plata porque
perdió el derecho que habia perdido en
México el mismo año de 1686,
y condujo el agua á San-
ta Fe y pasó promovido al Virrey-
re de 1688.

Don Juan de Sandoval, Silva y Men-
doza, entró dicho año, en su
gobierno los Indios por falta de maiz,
ordenanzas de Cabildo, para cuyo
cumplimiento prohibió la bebida
de granos siguió la peste y
por estas calamidades acabó su go-
bierno.

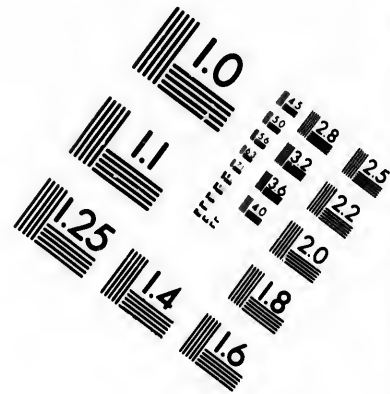
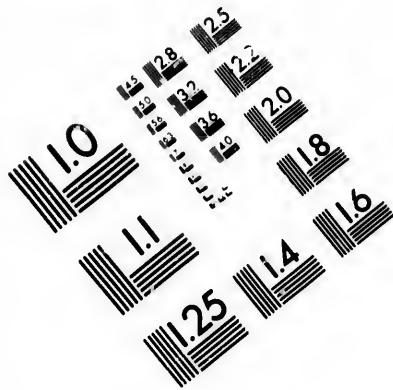
Don Juan de Montañés, Obispo de Mechoa-
cuzco, gobernó el año de 1696 has-
ta el año el propietario.

Don Juan de Valladares, Conde de Mo-
ntañés, tomó posesion el mismo año, y
gobiernó hasta el de 1701.

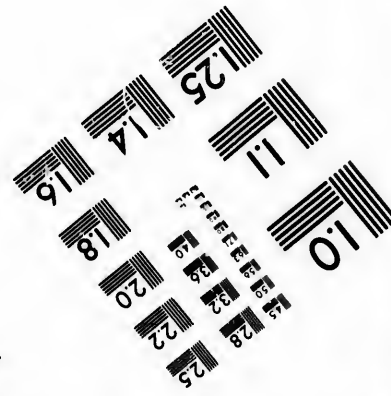
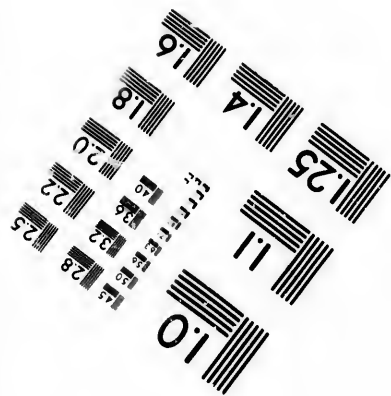

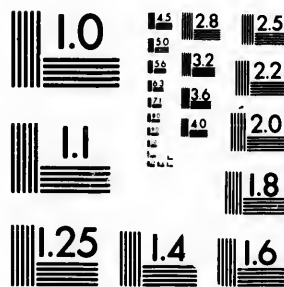
Don Juan de Montañés, ya Arzobispo de
Mechoacuzco, volvió al mando segunda vez has-
ta el año de 1701.

Don Juan de la Cueva Henriquez,
Marques de Cuellar, el
Cordon del Toison de oro
Decano Don Francisco Deza,
de-





**IMAGE EVALUATION
TEST TARGET (MT-3)**



Photographic
Sciences
Corporation

23 WEST MAIN STREET
WEBSTER, N.Y. 14580
(716) 872-4503



**CIHM/ICMH
Microfiche
Series.**

**CIHM/ICMH
Collection de
microfiches.**



Canadian Institute for Historical Microreproductions / Institut canadien de microreproductions historiques

© 1983



d
d
38 D
q
n
e
n
a
ti
39 D
d
d
si
In
á
40 D
ba
A
ne
er
de
ci
tu
si
de
el
lig
me
41 D
zo
an
42 D
cia
Ca
ins
ma
y
pa
el

dedicó el gran Templo de nuestra Señora de Guadalupe, y volvió á España el año de 1710.

- 38 Don Fernando de Lancaster Noroña y Silva, Duque de Linares, Marques de Valdefuentes, se manifestó en su gobierno amable, liberal y caritativo en las epidemias que en su tiempo padeció el Reyno, y en un fuerte terremoto que se experimentó, acabó su gobierno el año de 1716, y antes de retirarse á España murió el siguiente.
- 39 Don Baltasar de Zúñiga Guzman, Sotomayor y Mendoza, Duque de Arion, Marques de Valero, fundó el Convento de Corpus Christi, recibió de Visitador de la Audiencia á Don Francisco Garzaron, Inquisidor de México, fué destinado el año de 1722 á la Presidencia del Consejo de Indias.
- 40 Don Juan de Acuña, Marques de Casafuerte, Caballero del Orden de Santiago, Comendador de Adelfa en la de Alcántara, natural de Lima, General de la Artillería, sugeto de relevante mérito en 59 años de servicios, acreditado de talento, prudencia, desinterés y constancia, por lo qual mereció el renombre de gran Gobernador, hizo los suntuosos edificios de la aduana y casa de moneda, visitó los presidios internos, dexó dotada la comida de los pobres de la cárcel dos veces á la semana, el dote de una huérfana cada año para entrar Religiosa, y repartiendo el resto de su caudal en limosnas y obras pias murió el año de 1734.
- 41 Don Juan Antonio de Vizarron y Eguiarreta, Arzobispo de México, entró nombrado por muerte del anterior al gobierno el año referido hasta el de 1740.
- 42 Don Pedro de Castro y Figueroa, Marques de Gracia Real, Duque de la Conquista, Comendador de Castilseras en la Orden de Calatrava, Caballero del insigne Orden del Toison, Gentil-Hombre de Cámara de S. M., Capitan general de sus Exércitos, y Teniente Coronel del Regimiento de Guardias Españolas, nombrado Virrey el año de 1740, murió el siguiente, y quedó el gobierno encargado á la

Au-

- Audiencia, y su Decano Don Pedro Malo de Villavencio.
- 43 Don Pedro Cebrian y Agustin, Conde de Fuenclara, entró en México el año de 1742, cuidó mucho del aseo y limpieza de la Ciudad, reparó la calzada de San Antonio Abad, y regresó á España el año de 1746.
- 44 Don Juan Francisco de Guemes y Horcasitas, Conde de Revillagigedo, Caballero del Orden de Santiago, Teniente general, pasó del Gobierno de la Havana el año de 1746, aumentó considerablemente las rentas Reales, y volvió á España el año de 1755, recompensando el Rey su distinguido mérito con el grado de Capitan general de Ejército.
- 45 Don Agustin de Ahumada y Villalon, Marques de las Amarillas, Caballero del Orden de Santiago, Teniente general de los Reales Ejércitos, y Teniente Coronel del Regimiento de Guardias Españolas, Gobernador de la Plaza de Barcelona, gobernó 5 años, hasta el de 1760 que murió, y quedó encargada la Audiencia con su Decano Don Francisco Chavarri hasta que llegó.
- 46 Don Francisco Cagigal de la Vega, Caballero del Orden de Santiago, Teniente general de los Reales Ejércitos, pasó del Gobierno de la Havana, y exerció el Virreynato interinamente hasta que llegó el propietario el mismo año, y dió principio á la composicion de la plaza mayor.
- 47 Don Joaquin de Montserrat, Marques de Cruillas, Comendador de Veniarres y Lorcha en la Orden de Montesa, Gentil Hombre de Cámara, Teniente general de los Reales Ejércitos, Teniente Coronel del Regimiento de Guardias Españolas, y Comandante general interino del Reyno de Aragon, quando fué nombrado Virrey de Nueva España en su tiempo hubo peste dos veces en que murieron infinitos Indios, se restituyó á España entregando el gobierno á
- 48 Don Carlos Francisco de Croix, Marques de Croix, natural de Lila en Flandes, Caballero del Orden de

de
Ro
Re
Cu
y e
luc
y v
49 Don
San
nat
van
to,
mem
177
50 Don
Alc
citos
vo d
reyn
gó r
51 Don
gene
de la
te de
hasta
52 Don
del a
den
Exér
dias
año
dura
muri
de to
53 Don
Loper
Cáma
habia
Reyn

ES

Don Pedro Malo de Vi-

agustin, Conde de Fuen-
l año de 1742, cuidó mu-
de la Ciudad, reparó la
Abad, y regresó á España

Guemes y Horcasitas, Con-
ballero del Orden de San-
pasó del Gobierno de la
aumentó considerablemente
ó á España el año de 1755,
distinguido mérito con el
de Ejército.

da y Villalon, Marques de
del Orden de Santiago, Te-
cales Exércitos, y Teniente
de Guardias Españolas, Go-
Barcelona, gobernó 5 años,
urió, y quedó encargada la
no Don Francisco Chavarri

de la Vega, Caballero del
niente general de los Reales
nierno de la Havana, y exer-
namente hasta que llegó el
, y dió principio á la com-
yor.

errat, Marques de Cruillas,
es y Lorcha en la Orden de
e de Cámara, Teniente ge-
ércitos, Teniente Coronel del
Españolas, y Comandante
yno de Aragon, quando fué
ueva España en su tiempo
que murieron infinitos In-
aña entregando el gobierno á
e Croix, Marques de Croix,
andes, Caballero del Orden
de

ES

ES

91

de Santiago, Comendador de Molinos y Laguna
Rota en la de Calatrava, Capitan general de los
Reales Exércitos, y de distinguido mérito en los
Cuerpos de Guardias Walonas, de Guardias de Corps,
y en las Comandancias generales de Ceulita, Anda-
lucía y Galicia, entró al Virreynato el año de 1766,
y volvió á España el de 1772.

49 Don Antonio Maria Bucareli, Baylío del Orden de
San Juan, Teniente general de los Reales Exércitos,
natural de Sevilla, pasó de Gobernador de la Ha-
vana á este Virreynato, que sirvió con tanto acier-
to, integridad y justificacion, que ha perpetuado su
memoria en aquel Reyno, donde murió el año de
1779.

50 Don Martin de Mayorga, Caballero del Orden de
Alcántara, Mariscal de Campo de los Reales Exér-
citos, estaba de Presidente de Guatemala quando tu-
vo orden de pasar á servir interinamente este Vir-
reynato, y lo executó hasta el año de 1784 que lle-
gó nombrado en propiedad.

51 Don Matias de Galves, natural de Málaga, Teniente
general de los Reales Exércitos, que tambien pasó
de la Presidencia de Guatemala, y murió el siguien-
te de 1785, quedando el gobierno en la Audiencia
hasta la llegada de

52 Don Bernardo de Galves, Conde de Galves, hijo
del antecedente Comendador de Bolaños en la Or-
den de Calatrava, Teniente general de los Reales
Exércitos, á quien elevaron á esta clase en breves
dias poderosos motivos, entró en México el mismo
año de 1785; pero su gobierno fué de tan corta
duracion como el de su padre y su carrera, pues
murió al siguiente de 1786 con general sentimiento
de todo el Reyno por sus recomendables prendas.

53 Don Manuel de Florez, Caballero Comendador de
Lopera en la Orden de Santiago, Gentil-Hombre de
Cámara, Teniente general de la Real Armada, que
habia servido con acierto el Virreynato del Nuevo
Reyno de Granada, y se hallaba en esta Corte quan-
do

do fué elegido por el Rey luego que llegó la noticia de la muerte de su antecesor el año de 1787.

Tiene el mismo nombre una Villa y Puerto de la Isla de la Trinidad, situada en la Costa del O y Seno del Golfo Triste.

ESPARZA, Pueblo de la Provincia y Gobierno de Costarrica en el Reyno de Guatemala, situado en la Costa del mar del Sur, á orilla de un rio pequeño.

ESPELETA, Pueblo de la Provincia de Moqui en el Nuevo México.

ESPERANZA, Buena Villa de la Provincia y Corregimiento de Santiago en el Reyno de Chile, situada á orilla del rio Biobio, y al E de su Capital.

Tiene el mismo nombre un Pueblo de la Provincia y Capitanía de los Ilheos en el Brasil, situada á la boca ó entrada del rio de Ilheos, cerca de la Costa.

Una Ciudad que hubo en la Provincia de Chaco y Reyno del Perú, que arruinaron enteramente los Indios infieles.

Un canal ó angostura del estrecho de Magallanes, el primero que se encuentra entrando por la mar del N.

ESPIGÓN, Pueblo de la

Provincia y Capitanía de San Vicente en el Brasil, situado á orilla del rio Itapeba.

ESPINA, Pueblo de la Provincia y Gobierno de Venezuela, situado entre dos arroyos que entran en el rio de la Portuguesa, y al N de la Villa de Araure.

ESPINAL, Pueblo de la Cabecera de Partido y Alcaldía mayor de Papantla en Nueva España, tiene 70 familias de Indios, y está 7 leguas al S de aquella.

ESPINAS, Pueblo pequeño de la Cabecera de Orizaba y Alcaldía mayor de Ixmiquilpan en Nueva España.

ESPINO, Rio de la Provincia y Gobierno de Cumaná, corre al S, y torciendo luego su curso al O entra en el de Manapire.

ESPINOSA, Ciudad que hubo en el Nuevo Reyno de Granada, á la falda de las montañas de Bogotá, y entrada de las llanuras de Cazanare, la destruyeron los Indios Jiraras quando se rebelaron el año de 1679.

ESPIRITU-CAJA, Pueblo de la Provincia y Cor-

re-

regimi
el Per
de Ac
ES
Provin
Reyno
las ca
nen, c
la de
el E
neiro,
montaf
Indios
terna r
con el
ta tien
go, est
Indios
nanqui
garon l
quisió
mandez
á quier
de Port
los serv
cho en
có en
ritu-Sa
por este
toda la
duxo á
batallas
hermoso
peramer
dos frut
ne culti
sus natu
can al b
car, de
Tom.

ey luego que llegó la noticia antescor el año de 1787.

Provincia y Capitanía de San Vicente en el Brasil, situado á orilla del rio Itapaba.

ESPINA, Pueblo de la Provincia y Gobierno de Venezuela, situado entre dos arroyos que entran en el rio de la Portuguesa, y al N de la Villa de Araure.

ESPINAL, Pueblo de la Cabecera de Partido y Alcaldía mayor de Papantla en Nueva España, tiene 70 familias de Indios, y está 7 leguas al S de aquella.

ESPINAS, Pueblo pequeño de la Cabecera de Orizaba y Alcaldía mayor de Ixmiquilpan en Nueva España.

ESPINO, Rio de la Provincia y Gobierno de Cumaná, corre al S, y torciendo luego su curso al O entra en el de Manapire.

ESPINOSA, Ciudad que hubo en el Nuevo Reyno de Granada, á la falda de las montañas de Bogotá, y entrada de las llanuras de Cazanare, la destruyeron los Indios Jiraras quando se rebelaron el año de 1679.

ESPIRITU-CAJA, Pueblo de la Provincia y Cor-

regimiento de Angaraes en el Perú, anexo al Curato de Acobamba.

ESPIRITU-SANTO, Provincia y Capitanía del Reyno del Brasil, una de las catorce que le componen, confina por el O con la de Puerto Seguro, por el E con la del rio Geneiro, por el S con las montañas y Naciones de Indios Infeles, que se internan muy poco, por el N con el mar, en cuya Costa tiene 50 leguas de largo, estuvo habitada de los Indios Tupinaes y Tupinaguins, á quienes sojuzgaron los Aimores: la conquistó de estos Vasco Fernandez Coutiño, Portugués, á quien se la dió el Rey de Portugal en premio de los servicios que habia hecho en la India: desembarcó en la Bahía del Espiritu-Santo con su gente, y por esto dió el nombre á toda la Provincia, que reduxo á costa de muchas batallas y fatigas: es de hermoso y agradable temperamento, y fértil de todos frutos, aunque no tiene cultivo alguno, porque sus naturales solo se dedican al beneficio de la azucar, de que hace la gran

Tom. II.

cómercio: Luis Gonzalez de la Cámara Coutiño, Gobernador y Capitan general del Brasil, descendiente de su conquistador, la vendió á Gil de Araujo, una de las personas mas nobles y ricas de aquel Reyno, que repartió entre sus moradores terrenos y caudales para fomentar los ingenios de azucar; despues la heredó su hijo Manuel Garcia Pimentel, que muriendo sin sucesion legitima pasó á Cosme de Moura su primo, de quien la compró y agregó á la Corona el Rey Don Juan V. Tiene esta Provincia diferentes rios que la riegan y fertilizan, que casi todos desaguan en el mar: contiene su Poblacion tres Villas ademas de otros varios Pueblos, y son nuestra Señora de la Victoria, nuestra Señora de la Concepcion, y la Capital que tiene el mismo nombre que la Provincia. Es Ciudad pequeña con un buen Puerto y Castillo que está á la orilla del mar, su terreno es muy fértil y delicioso, tiene una muy buena Iglesia Parroquial con la advocacion de nuestra Señora de la Misericordia, está en 339 gr. 40 min. de

N

long.

long. y en 20 gr. 30 min. de lat. merid.

Tiene el mismo nombre una Bahía de la Provincia y Gobierno de las Texas en Nueva España, es grande, de buen fondo, y capaz para muchas embarcaciones; pero su entrada está llena de bancos de arena, porque los remolinos que forman las corrientes sobre aquella Costa la agolpan allí: su situación es tan ventajosa que si se fortificara defendería toda la Provincia, y facilitaría el comercio con Vera Cruz: los Franceses mandados por Roberto de la Sala se apoderaron de ella el año de 1685, poniéndole por nombre San Luis, y establecieron en ella guarnición francesa, cuya noticia obligó al Conde de la Monclova, que era Virrey de Nueva España, á enviar el de 1687 al Gobernador de la Coahuila para desalojarlos; pero no tuvo que hacer porque los Indios Texas los habian muerto á todos: el año de 1721 se construyó de órden del Rey el fuerte y presidio de nuestra Señora de Loreto, llamado después del Espíritu-Santo, donde hay 38 Soldados con

un Capitan y varios Cabos subalternos: está situado en un alto que domina la campaña y el rio de San Gabriel; pero como está mas de 40 leguas tierra adentro, no puede servir de defensa á la Bahía ni á la Costa, y si solo para contener las incursiones de los Indios infieles: está en 277 gr. 15 min. de long. y en 29 gr. 10 min. de lat.

Un Pueblo de la Provincia y Corregimiento de Cuenca en el Reyno de Quito.

Otro de la Provincia y Gobierno de Buenos Ayres, situado en la Costa que media entre el rio de la Plata, y el estrecho de Magallanes.

Una Villa de la Provincia y Alcaldía mayor de Goazacoalco en Nueva España, perteneciente en lo eclesiástico al Obispado de Antequera, fundada por Gonzalo de Sandóval el año de 1522.

Otro Pueblo de la Provincia y Capitanía de Itamaraca en el Brasil, situado cerca de la Villa de la Concepcion.

Otro de la Provincia y Gobierno de Antioquia en el Nuevo Reyno de Granada-

nada,
rio Ca
un bu
quien
pequeñ
Un
y Capi
en el
sale al
Una
de la P
no de
de la A
del bax
Un ca
ra en la
estrecho
su entra
Sur.
Una
Californ
Cortés,
Costa co
gran Ba
ne la mi
herradur
Otra
las Luca
Ingleses
la de Pu
los Mim
Un m
la Provi
del Dari
Tierra-F
rio Capé
ta del m
Una V
y Gobier

ES

un Capitan y varios Cabos subalternos: está situado en un alto que domina la campiña y el rio de San Gabriel; pero como está mas de 40 leguas tierra adentro, no puede servir de defensa á la Bahía ni á la Costa, y si solo para contener las incursiones de los Indios infieles: está en 277 gr. 15 min. de long. y en 29 gr. 10 min. de lat.

Un Pueblo de la Provincia y Corregimiento de Cuenca en el Reyno de Quito.

Otro de la Provincia y Gobierno de Buenos Ayres, situado en la Costa que media entre el rio de la Plata, y el estrecho de Magallanes.

Una Villa de la Provincia y Alcaldía mayor de Goazacoalco en Nueva España, perteneciente en lo eclesiástico al Obispado de Antequera, fundada por Gonzalo de Sandoval el año de 1522.

Otro Pueblo de la Provincia y Capitanía de Itamaraca en el Brasil, situado cerca de la Villa de la Concepcion.

Otro de la Provincia y Gobierno de Antioquia en el Nuevo Reyno de Granada-

ES

nada, situado á orilla del rio Cauca, en que tiene un buen Puerto muy frecuentado de embarcaciones pequeñas.

Un rio de la Provincia y Capitanía de su nombre en el Brasil, corre al E, y sale al mar en la Bahía.

Una Bahía de la Costa de la Provincia y Gobierno de Yucatán, al S de la de la Ascension, enfrente del baxo Quitasueños.

Un cabo ó punta de tierra en la Costa del Sur del estrecho de Magallanes, en su entrada por la mar del Sur.

Una Isla en el golfo de California ó mar Roxo de Cortés, situada cerca de la Costa con quien forma la gran Bahía de Joabio, tiene la misma figura que una herradura de caballo.

Otra Isla, que es una de las Lucayas, habitada de Ingleses pescadores, entre la de Puercos y el baxo de los Mimbres.

Un monte muy alto de la Provincia y Gobierno del Darien y Reyno de Tierra-Firme, á orilla del rio Cupé, cerca de la Costa del mar del Sur.

Una Villa de la Provincia y Gobierno del Paraguay.

ES

95

ESPITÍ, Pueblo de la Provincia y Corregimiento de Vilcas Huaman en el Perú, anexo al Curato de Totos.

ESPOIR, Cabo de) de la Costa de Nueva Escocia ó Acadia en el golfo de San Lorenzo, entre la ensenada del Grand Etang ó Estanque Grande, y la Isla de Buenaventura.

S. SPRIT ó Espíritu Santo, Isla pequeña cerca de la Costa del S de la Isla Real ó de Cabo Breton, entre los Puertos de Rigaud y Michau.

ESPUELAS, Sierra de las) Cordillera de montañas de la Nueva España en la América Septentrional.

ESQUEÑA, Pueblo de la Provincia y Corregimiento de Carabaya en el Perú, anexo al Curato de Coaza.

ESQUILACHE, S. Antonio de.) Pueblo y Asiento de Minas de Plata de la Provincia y Gobierno de Chucuito en el Perú, situado en la Cordillera, por lo qual es de temperamento muy frio, tiene uno de los minerales mas ricos de todo el Reyno, que antiguamente dió inmensas riquezas, y hoy seria lo mismo

mo si hubiera gentes y ánimo para empeñarse en sus labores, y aseguran que solo de las personas que trabajaban en aquel mineral le tocaban al Obispo cada año 14⁰ pesos de la quarta funeral; y en prueba de ello basta decir que un vecino ya muy acaudalado queriéndose retirar de este trabajo arrendó á otro su mina llamada la fragua, una de las 36 que hay amojonadas allí, en 1⁰040 pesos al día; sin embargo de lo dicho se saca de estas minas mucha plata, pues lavan á 10, á 12 y á 20 marcos por caxon, y si desaguaran algunas darian á 120, y aun hasta 500.

ESQUIMAUX, Nacion bárbara y feroz de Indios de la América Septentrional, que habita en la parte mas oriental de ella, á la otra vanda del rio San Lorenzo, y se extiende al Levante y al N en aquel dilatado país, que se llama tierra del Labrador, enfrente de Terranova, desde 50 hasta 64 gr. de lat. sept. y desde 59 hasta 80 de long. occid. Fueron descubiertos estos Indios por los Dinamarqueses á principios de la centuria pasada; pero

los hallaron tan brutales y malvados, y el país tan selvage y estéril, que no creyeron sacar ventaja alguna en hacer establecimiento en él, ni en comerciar con ellos. El nombre suponen que era Esquimantsic, que en dialecto Albenaquio significa comedores de carne cruda, por ser los únicos que en aquella parte la comen así, pues los demas acostumbran cocerla ó secarla al sol. Por su aspecto, costumbres y lengua parecen distintos de todos los Indios de la América, y probablemente se puede creer que son descendientes de los Groenlandios; pero tienen una indole tan feroz y brutal, que no hay Nacion Europea que quiera tener trato con ellos, y los pocos que hacen el de las pieles, que es la única mercancía que traen á cambio de quincalla, se ven precisados á estar distantes, y no permitirles que se acerquen muchos juntos, porque quando sucede esto no tienen reparo en asesinar á los compradores; aborrecen á todos los Europeos, y siempre están dispuestos á hacerles daño, y muchas veces vienen á la Costa á

cortar
bles
con la
naufra
mun g
ágiles
como
siempre
en lo
tacion
xa, si
ricanos
y la de
ojos, l
pecto f
queños
y sepa
comuni
taño, y
sus cos
no de
horrible
ros, s
descont
puestos
cuya r
tráfico
no se
res disp
tirse h
vexigas
pescado
muy b
de me
hombre
en las
llevan
de piel
fiera,

cor-

ES

los hallaron tan brutales y malvados, y el país tan selvaje y estéril, que no creyeron sacar ventaja alguna en hacer establecimiento en él, ni en comerciar con ellos. El nombre suponen que era Esquimantsic, que en dialecto Albenaquio significa comedores de carne cruda, por ser los únicos que en aquella parte la comen así, pues los demás acostumbran cocerla ó secarla al sol. Por su aspecto, costumbres y lengua parecen distintos de todos los Indios de la América, y probablemente se puede creer que son descendientes de los Groenlandios; pero tienen una índole tan feroz y brutal, que no hay Nación Europea que quiera tener trato con ellos, y los pocos que hacen el de las pieles, que es la única mercancía que traen á cambio de quincalla, se ven precisados á estar distantes, y no permitirles que se acerquen muchos juntos, porque quando sucede esto no tienen reparo en asesinar á los compradores; aborrecen á todos los Europeos, y siempre están dispuestos á hacerles daño, y muchas veces vienen á la Costa á

cor-

ES

cortar por la noche los cables á las embarcaciones con la esperanza de verlos naufragar: son por lo común grandes, robustos y ágiles, de color tan blanco como los Europeos, porque siempre están cubiertos aun en lo mas cálido de la estación; tienen la barba roxa, siendo los únicos Americanos que tienen barbas, y la dexan crecer hasta los ojos, lo qual les da un aspecto fiero; los ojos son pequeños, los dientes grandes y separados, y el cabello comunmente negro ó castaño, y muy encrespado, y sus costumbres y modales no desmienten nada tan horrible fenomeno; son fieros, salvages, inquietos, desconfiados, y siempre dispuestos á hacer daño, por cuya razon, y la del poco tráfico que hay con ellos, no se saben sus particulares disposiciones. Para vestirse hacen camisas de las vexigas, vientre y pieles de pescados, acomodándolas muy bien; pero no pasan de medio cuerpo en los hombres, y de las rodillas en las mugeres, sobre ellas llevan una casaquilla corta de piel de oso ó de otra fiera, como perro ó vaca

ES

97

marina, con una capucha unida por detrás con que cubren la cabeza quando hace mal tiempo, de modo que apenas se les puede ver la cara. Tambien usan calzones y botines de las mismas pieles, adornados exteriormente con otras mas finas, como de martas, armifios &c. Las casacas de los hombres solo les llegan á la mitad del muslo, y las de las mugeres hasta la pantorrilla, y unos y otros las atan con un cefidor, del qual llevan pendiente alguna joyuela de oso, de pescado ó de otro animal, ó alguna quincalla de las que reciben de los Europeos: en el Verano viven en cabañas descubiertas al ayre, y en Invierno en cavernas subterranas: los Franceses han hecho en diferentes ocasiones algunos fuertes y Pueblos en sus fronteras, como son Cartier, San Nicolas, Chichequedéc, Puerto Nuevo, Portobelo &c. con esperanza de civilizarlos y establecer comercio con ellos, y para defender los Misioneros destinados á predicarles y convertirlos; pero la fiereza é indocilidad que han encontrado siempre ha hecho que

va-

vayan en decadencia en vez de aumento: se computa que llegan á 30⁰ los que hay capaces de tomar armas; pero tan cobardes que 500 Christianos de la Bahía de Hudson baten comunmente á cinco ó seis mil Esquimaux: son tan temibles en la mar como en tierra, pues con sus canoas, de que hay algunas capaces de 30 y de 40 hombres, impiden la pesca del bacalao, de modo que los Maloimos del N y los Españoles de Puerto Chova se ven precisados á armar algunas barcas para proteger á sus pescadores, no hacen mas que cruzar en Terranova y en el estrecho de Bellisle, pero rara vez se arriesgan mas allá por temor de encontrar otros bárbaros mas temibles que ellos: los viageros que han estado en este país dicen que hay en él una raza particular de pigmeos que no pasan de tres pies, y son sumamente gruesos, y sus mugeres aun mas pequeñas; pero que no hay Nacion en el mundo que sea mas miserable. Los Esquimaux de quienes son esclavos los tratan con mucho rigor, y solo por una

gracia particular les permiten beber agua dulce, muy escasa allí, donde no hay otra que la de la nieve derretida, porque el sumo frio cierra de tal modo las venas de la tierra que no permite paso al agua si no á mucha profundidad, congetura comprobada por algunos marineros del N, que han hallado en las orillas del mar pedazos de hielo enormes que destilaban una agua muy buena: estos Indios están acostumbrados á beber agua salobre de muchas lagunas que hay en lo interior del país: los Dinamarqueses que el año de 1605 navegaron hasta mayor latitud que nadie en la Bahía de Hudson, dicen que hallaron una raza de hombres muy pequeños que tenían la cabeza cuadrada, el color obscuro, y los labios gruesos, que comian la carne y el pescado crudos, y no los pudieron hacer comer pan, carne cocida, ni beber vino, en cuyo lugar bebían aceyte de ballena: las canoas de estos pigmeos tenían 10 ú 12 pies de largo, hechas de pedazos de huesos de ballena del grueso de un dedo, cubiertas por

por a
de va
nervio
dos p
ta de
solame
medio
que se
de mo
gota
pase p
za de e
siste e
en que
hueso
fuertem
siste e
violenta
neja u
va sent
nas, la
saca es
á las m
cubierta
está cos
así no le
tiene co
remo m
á seis p
le sirve
de remo
contrape
simos e
barcacio
lidad: l
nen ade
bastimen
semejant
de Euro

ES

gracia particular les permiten beber agua dulce, muy escasa allí, donde no hay otra que la de la nieve derretida, porque el sumo frío cierra de tal modo las venas de la tierra que no permite paso al agua si no á mucha profundidad, congetura comprobada por algunos marineros del N, que han hallado en las orillas del mar pedazos de hielo enormes que destilaban una agua muy buena: estos Indios están acostumbrados á beber agua salobre de muchas lagunas que hay en lo interior del país: los Dinamarqueses que el año de 1605 navegaron hasta mayor latitud que nadie en la Bahía de Hudson, dicen que hallaron una raza de hombres muy pequeños que tenían la cabeza cuadrada, el color obscuro, y los labios gruesos, que comían la carne y el pescado crudos, y no los pudieron hacer comer pan, carne cocida, ni beber vino, en cuyo lugar bebían aceyte de ballena: las canoas de estos pigmeos tenían 10 ú 12 pies de largo, hechas de pedazos de huesos de ballena del grueso de un dedo, cubiertas por

ES

por ambas partes de pieles de vaca marina, cosidas con nervios de animales; otras dos pieles forman la cubierta de la canoa, dexando solamente una abertura en medio para el que rema, que se le ata á la cintura, de modo que no entra una gota de agua aunque le pase por encima, la fuerza de esta embarcacion consiste en sus dos extremos, en que está bien unido el hueso de ballena, y tan fuertemente cosido, que resiste en la tempestad mas violenta; cada una la maneja un solo hombre que va sentado sobre sus piernas, las mangas de la casaca estrechamente unidas á las mufecas, la cabeza cubierta con la capucha que está cosida á la casaca, y así no le puede entrar agua; tiene con ambas manos un remo muy ancho de cinco á seis pies de largo, que le sirve al mismo tiempo de remo, de timon y de contrapeso, y son diestrisimos en manejar estas embarcaciones con mucha agilidad: los Esquimaux tienen ademas de estas otros bastimentos mas grandes, semejantes á las chalupas de Europa, cuyo interior

ES

99

es de maderas, cubiertas tambien con pieles como aquellas, en que van 150 personas al remo y á la vela; están en guerra continua con los Europeos que habitan cerca del golfo de San Lorenzo, que muchas veces han cogido esclavos á algunos, y con la servidumbre y distancia de su país han suavizado algo sus costumbres bárbaras y feroces (como los lobos y los osos de que abundan aquellos horribles desiertos) sin leyes, principios ni vida civil, que apenas se diferencian de las bestias mas que por la figura humana, haciéndose mansos y racionales luego que están entre gentes que usan de esta noble facultad, que distingue al hombre de un modo superior entre todo el resto de las criaturas: los Esquimaux son los únicos que vienen á la Costa de Terranova del continente del Labrador á pescar y comerciar con los Europeos, y nadie creeria que sobre los espantosos escollos de hielo, que algunos son tan grandes como las Islas de la Bahía de Hudson, se encontrasen hombres venidos por la posta; pero es

cier-

cierto que se han visto muchas veces vagar errantes en aquellos escollos sobre las aguas, llevados al arbitrio de las corrientes y de los vientos, causando asombro á los que los ven quando ellos no tienen el menor temor, porque así como llevan sus canoas á todas partes nunca están en riesgo por qualquiera cosa que les suceda, y si estos escollos de hielo se tropiezan saltan del uno al otro sin dificultad, si están distantes van en sus canoas hasta coger alguno, haciendo lo mismo quando la canoa se rompe contra alguno, de modo que les sirve de asilo en el naufragio aquello en que miraban su ruina: los Micmakes, que habitan en la Acadia, han hecho mucho tiempo guerra á los Esquimaux, y para atacarlos en sus cavernas no se han detenido en hacer 30 ú 40 leguas por mar en canoas hechas de cortezas de árboles: finalmente los Esquimaux no tienen semejanza alguna con los otros habitantes del Canadá ni demas Indios en lengua, costumbres, modo de vivir, y color de sus cuerpos y cabellos; y al con-

trario, tienen tanto de los Pueblos Septentrionales del Asia, que parece probable discurrir que descienden de estos, como el que un país tan poco habitable como este tenga menos antigüedad su Poblacion que los demas de la América: los Ingleses conduxeron á Londres, y presentaron al Rey una muger de estos Esquimaux el año de 1773. Este país fué cedido á la Gran Bretaña por la paz de Utrech el año de 1713; pero á excepcion de tal qual establecimiento en el fondo de la Bahía de Hudson, no hay otro alguno: los Indios y los Franceses del Canadá van á caza por la utilidad de las pieles.

ESQUINA, Pueblo de la Provincia y Corregimiento de Arica en el Perú, anexo al Curato de Copta.

ESQUINAPA, Pueblo de la Provincia y Alcaldía mayor de Chiametlán en Nueva España, situado cerca de la Costa de la mar del Sur, cuyos habitantes, que son Indios Mexicanos, están libertados de tributos por la obligacion de reconocer y vigiar la Costa, para dar aviso y precaver las invasiones de enemigos, que al-

gu-

ES

trario, tienen tanto de los Pueblos Septentrionales del Asia, que parece probable discurrir que descienden de estos, como el que un país tan poco habitable como este tenga menos antigüedad su Poblacion que los demas de la América: los Ingleses conduxeron á Londres, y presentaron al Rey una muger de estos Esquimaux el año de 1773. Este país fué cedido á la Gran Bretaña por la paz de Utrech el año de 1713; pero á excepcion de tal qual establecimiento en el fondo de la Bahía de Hudson, no hay otro alguno: los Indios y los Franceses del Canadá van á caza por la utilidad de las pieles.

ESQUIÑA, Pueblo de la Provincia y Corregimiento de Arica en el Perú, anexo al Curato de Copta.

ESQUINAPA, Pueblo de la Provincia y Alcaldía mayor de Chiametlán en Nueva España, situado cerca de la Costa de la mar del Sur, cuyos habitantes, que son Indios Mexicanos, están libertados de tributos por la obligacion de reconocer y vigiar la Costa, para dar aviso y precaver las invasiones de enemigos, que algu-

ES

guna vez han llegado hasta el Pueblo.

ESQUIRÍ, Pueblo de la Provincia y Corregimiento de Porco en el Perú.

ESQUIVEL, Pueblo de la Isla de Cuba en la Costa del N, entre el de Bosques y la Bahía de Matanzas.

ESQUIVO, Rio caudaloso de la Provincia y Gobierno de Guayana, nace de la gran laguna Parime, segun los descubrimientos y observaciones hechas el año de 1745; sus orillas, que están cubiertas de bosques, dan abrigo á muchos Indios bárbaros que se mantienen de la caza y de la pesca, son Caribes ó Antropófagos, esto es, comedores de carne humana, y andan desnudos así los hombres como las mugeres: este rio es uno de los grandes de la América, tiene sus cabeceras al Sur, pero mientras se acerca á ellas disminuye su caja; es navegable seis jornadas desde su entrada al mar ó boca en lanchas, y cada vez se va reconociendo la disminucion de sus aguas, porque se divide en varios ramos que forman muchas Islas; recibe las aguas de otros varios cau-

Tom. II.

ES IOI

dalosos, y particularmente de los nombrados Mazarroñi y Cuyum, que unidos entran en él 10 leguas antes de salir al mar caudaloso, por cinco bocas que todas tienen canal de suficiente fondo para embarcaciones menores, aunque no para buques grandes: en dos de sus Islas hay dos plantaciones de los Holandeses con algunas casas para habitacion de los Negros é Indios, y son parte de la Colonia que tienen aquellos á orillas del rio, que se reducen á haciendas de cañá dulce para hacer azucar, y ocupan mas de 30 leguas de extension; el fruto referido y el aguardiente son los únicos del comercio que hace, y por vivir cada vecino en su hacienda, que suelen distar dos y tres leguas entre sí, sin mas Poblacion formal que la que hay en una Isla que está mas al E, y tendrá una docena de casas ademas de la del Gobernador de la Colonia, Comandante de la Tropa, Cirujano y Secretario que corre con los intereses de la Compañia de Comercio, dos posadas, dos almacenes y alojamiento para los Negros de

O la

la Compañía, y la Chercha ó Iglesia; y en el parage mas elevado de la Isla, junto á la casa del Gobernador, está el fuerte de Zelanda, construido sobre estacas en un parage pantanoso batido del rio y del mar, por lo qual tienen continuamente que hacer faginas para repararlo, y ademas de este hay una bateria rasa horizontal á las aguas con 12 cañones de á 24 que se comunica con el fuerte.

ESSENERÚ, Rio de la Provincia y Gobierno de Moxos en el Reyno de Quito, nace de una laguna, corre al N haciendo varios tornos, y entra en el de Cabieres.

ESSEQUÉB, vease Esquivo.

ESSEX, Condado de la Provincia de Massachusetts en la Colonia de Nueva Inglaterra, y el mas Septentrional de ella por donde corre el rio Merimack, la Capital es Salem como de toda la Provincia.

Tiene el mismo nombre otro Condado en la Colonia de Nueva Jersey, cuyas principales Poblaciones son Elisabeth y Newark.

EST, Punta del) de la

Isla de San Juan en la Nueva Escocia.

ESTACADA, Santa Rosa de la) Pueblo de la Provincia y Gobierno de Moxos en el Reyno de Quito, reduccion de Indios hecha por los Misioneros Regulares de la Compañía de esta Provincia, está situado á la orilla Oriental del rio Itenes: los Portugueses de Mato Grosso lo invadieron y se apoderaron el año de 1761, construyendo en él un reducto con artilleria y guarnicion, y aunque lo abandonaron el de 1765, volvieron el año siguiente á recobrarlo, poniéndolo en mejor estado de defensa: está en 16 grad. 10 min. de lat. aust.

ESTACIO, Isla pequeña de la mar del N, una de las Antillas, es inculita y desierta.

ESTADOS, Tierra de los) Isla cerca del cabo de Horn que forma la parte Oriental del estrecho de Maire, tiene cerca de seis leguas de largo, y cinco ó seis de ancho, es enteramente estéril y desierta, el Capitan Jacobo Le Maire que la descubrió quando el estrecho, á quien dió su nombre, le dió á esta el de

los

los Est
los de
landa s
gr. 17
en 60
occid.

Tien
otra Isl
dado d
Provinc
cerca d
de la C
bre, ti
6 de a
la parte
una ll
pero lo
y mont
son cas
France
nien su
mos hac
viven s
gados á
Ciudad
de la Is
bra de
terlinas
contrib
el Cono
34 min
74 gr. 2
EST
Améric
pendier
union
nias i
Hampsh
Rhode

ES

Isla de San Juan en la Nueva Escocia.

ESTACADA, Santa Rosa de la) Pueblo de la Provincia y Gobierno de Mojos en el Reyno de Quito, reduccion de Indios hecha por los Misioneros Regulares de la Compañia de esta Provincia, está situado á la orilla Oriental del rio Itenes: los Portugueses de Mato Grosso lo invadieron y se apoderaron el año de 1761, construyendo en él un reducto con artilleria y guarnicion, y aunque lo abandonaron el de 1765, volvieron el año siguiente á recobrarlo, poniéndolo en mejor estado de defensa: está en 16 grad. 10 min. de lat. aust.

ESTACIO, Isla pequeña de la mar del N, una de las Antillas, es inculta y desierta.

ESTADOS, Tierra de los) Isla cerca del cabo de Horn que forma la parte Oriental del estrecho de Maire, tiene cerca de seis leguas de largo, y cinco ó seis de ancho, es enteramente estéril y desierta, el Capitan Jacobo Le Maire que la descubrió quando el estrecho, á quien dió su nombre, le dió á esta el de los

ES

los Estados, en obsequio de los de la República de Holanda su patria: está en 54 gr. 17 min. de lat. merid. y en 60 gr. 40 min. de long. occid.

Tiene el mismo nombre otra Isla que forma el Condado de Richmond en la Provincia de Nueva Yorck, cerca de 9 millas al N O de la Capital de este nombre, tiene 18 de largo, y 6 de ancho en el centro, á la parte del Mediodia hay una llanura muy buena, pero lo demas es desigual y montuosa, sus habitantes son casi todos Holandeses y Franceses, los primeros tienen su Iglesia, pero los últimos hace mucho tiempo que viven sin Sacerdotes, agregados á una que hay en la Ciudad de Richmond, única de la Isla, y su Párroco cobra de entrada 40 libras esterlinas que se sacan de una contribucion impuesta en el Condado: está en 40 gr. 34 min. de lat. sept. y en 74 gr. 22 min. de long. occid.

ESTADOS unidos de la América) República independiente formada por la union de las trece Colonias Inglesas de Nueva Hampshire, Massachusets, Rhode Island, Connecti-

ES 103

cut, Nueva Yorck, Nueva Jersey, los tres Condados de Delaware, Pensilvania, Maryland, Virginia, las dos Carolinas y la Georgia, separadas del dominio de su Metrópoli la Corte de Inglaterra despues de una sangrienta guerra, á que dió motivo el año de 1767 un acto del Parlamento imponiendo nuevas contribuciones en aquel país sobre los cristales, el plomo, carbon, colores, papel sellado y té, de cuya providencia reclamaron rehusando pagarlos, y aunque despues de cinco años de altercaciones se revocó en Inglaterra no fué absolutamente, pues juzgando el Parlamento á desayre y deshonor hacerlo así, se mandó el año de 1773 que solo se exigiese la contribucion impuesta sobre el té; pero empeñados los Colonos Americanos en no condescender á la que miraban como violacion de sus privilegios, se negaron á admitir el té que se traía de Europa, no obstante de ser un género de extraordinario consumo y estimacion entre ellos, empezando la Ciudad de Bostón, Capital de la Nueva Inglaterra, que declaró por

por enemigos de la patria á todos los que lo vendiesen, dando al mismo tiempo gracias á muchos Comerciantes que no quisieron admitirlo en sus embarcaciones, y á otros que rehusaron recibir el que se les consignaba por sus correspondientes de Inglaterra, con lo qual quemaron públicamente algunos vecinos el que tenian para su uso, y el que habia abordo de tres embarcaciones recién llegadas de Londres; el Parlamento ofendido de esta resolucion mandó cerrar el Puerto de Bostón y prohibir todo comercio activo y pasivo por un acto del año de 1774: este en vez de calmar los espíritus de los Bostoneses los irritó mas, llamándole inhumano, bárbaro y sangriento, para conmovier á todos los Ciudadanos á defender su libertad contra la tiranía de Inglaterra, con tanto calor que no se oian mas que exhortaciones en los Templos y en las calles, y hicieron imprimir una muy elegante y breve que decia: *La severidad del Parlamento Británico contra Bostón debe hacer temblar á todas las Provincias de la Amé-*

rica; ya no les queda otro arbitrio que elegir las prisiones, el fuego y los horrores de la muerte, ó el yugo de una obediencia baxa y servil; llegó la época de una revolucion importante, cuyo suceso feliz ó desgraciado perpetuará para siempre el sentimiento ó la admiracion de la posteridad: la libertad ó la esclavitud es la solucion del gran problema que ha de decidir la suerte de tres millones de hombres, y la felicidad ó la miseria futura de sus innumerables descendientes: despertad pues Americanos, nunca la region que habitais se vió cubierta de tan obscuras nubes, se os llama rebeldes porque no quereis ser tributarios, justificad la pretension con vuestro valor, ó sellad la pérdida con toda vuestra sangre; ya no es licito dudar la deliberacion quando la mano del opresor trabaja en labrar vuestras cadenas, el silencio seria delito, y la opresion infamia: la conservacion de los derechos de la Republica es la suprema ley, y el que no haga todos sus esfuerzos en el peligro que se halla la libertad de la América será reputado como el mas infame

feliz
 declam
 blicada
 vincias
 mar un
 se en
 fia por
 no mer
 terra p
 niones
 sobre e
 las Col
 fuerza
 Gage
 viando
 tacamen
 de 177
 almac
 niones
 ricanos
 rotado
 die on
 Warren
 singular
 mera v
 tad: sig
 lamidad
 desorden
 congres
 neral á
 natural
 ditado
 singular
 rias oca
 á la efec
 sachuset
 Realista
 Bostón,
 de sus

ES

rica, ya no les queda otro arbitrio que elegir las prisiones, el fuego y los horrores de la muerte, ó el yugo de una obediencia baja y servil; llegó la época de una revolucion importante, cuyo suceso feliz ó desgraciado perpetuará para siempre el sentimiento ó la admiracion de la posteridad: la libertad ó la esclavitud es la solucion del gran problema que ha de decidir la suerte de tres millones de hombres, y la felicidad ó la miseria futura de sus innumerables descendientes: despertad pues Americanos, nunca la region que habitais se vió cubierta de tan obscuras nubes, se os llama rebeldes porque no quereis ser tributarios, justificad la pretension con vuestro valor, ó sellad la pérdida con toda vuestra sangre; ya no es lícito dudar la deliberacion quando la mano del opresor trabaja en labrar vuestras cadenas, el silencio seria delirio, y la opresion infamia: la conservacion de los derechos de la Republica es la suprema ley, y el que no haga todos sus esfuerzos en el peligro que se halla la libertad de la América será reputado como el mas infame

ES

feliz de los esclavos. Esta declamacion impresa, y publicada en todas las Provincias, las arrastró á formar una conjuracion, y unirse en congreso en Filadelfia por Setiembre de 1774: no menos agitada la Inglaterra por los debates y opiniones de su Parlamento, sobre el medio de reducir las Colonias, eligió el de la fuerza, y envió al General Gage con Tropas, que enviando desde Boston un destacamento el 18 de Abril de 1775 para quemar los almacenes de armas y municiones que tenian los Americanos en Concord fué derrotado por estos, que perdieron á su Comandante Warren, á quien hicieron singulares honores por primera víctima de su libertad: siguieron á esto las calamidades de una guerra desordenada, hasta que el congreso nombró por General á Jorge Wasington, natural de Virginia, acreditado ya por su valor y singulares prendas en varias ocasiones, agradecido á la eleccion marchó á Massachusetts, y obligó á los Realistas á encerrarse en Boston, donde perseguidos de sus enemigos, y opri-

ES 105

midos de la hambre, de las miserias y de las enfermedades, se embarcaron seis mil buscando asilo en la Nueva Escocia y en la Florida, únicos restos fieles que habian quedado á la Inglaterra, que empezó una sangrienta guerra: su General Hopkins se apoderó en la Isla de la Providencia de mucha artilleria y municiones de guerra: Carletón echó del Canadá los Comisarios que habian ido á persuadir á la Ciudad de Québec: Clinton y Parkev fueron rechazados sobre las Costas de la América; y el General Gage relevado por Howe, á quien acompañaba con una fuerte escuadra el célebre Almirante su hermano; pero el incomparable Wasington no queriendo aventurar al lance de una accion sus importantes objetos y la suerte de su patria, fatigaba las Tropas Inglesas que el año de 1777 batieron á las Americanas, y se apoderaron de Filadelfia; pero luego se vió precisado un cuerpo de seis mil hombres veteranos y aguerridos á rendir las armas en Saratoga á una porcion de labradores sin disciplina ni experiencia mi-

litar mandados por el dichoso Gates : estos sucesos alternados tenían empeñadas las Colonias el año de 1779 en la suma de 188.670@525 libras, intercepuada su comunicacibn con la Europa por las Esquadras Inglesas ; pero obstinados en su resolucion clamaron: *el nombre Inglés nos hace odiosos á todo el mundo, ahjurémosle solemnemente, todos los hombres son hermanos nuestros, y nosotros amigos de todas las Naciones, vengan pues á nuestros Puertos sus embarcaciones sin temor de ser insultados*, volaron muchos, y sobre todos los Franceses, que la mayor parte fueron apresados por la vigilancia de Almirante Howe. Al fin hicieron un tratado de alianza y comercio con la Francia el año de 1778 reconociéndolos independientes de la Inglaterra, que con este motivo declaró la guerra contra ellos y los Españoles; pero viendo cada vez mas dificultosa la reduccion de sus Colonias envió Comisarios proponiendo varios medios de composicion menos la independiencia, pero todos fueron despreciados, hasta que la Metrópoli se vió

en la necesidad de reconocerla y declararla en la paz de París el año de 1783, como todas las demas Potencias de la Europa, con el titulo de Estados unidos de la América, compuestos de las trece referidas Provincias, de que daremos razon individual en los artículos que corresponden á cada una.

ESTAIL, Pueblo de la Provincia y Gobierno del Tucumán en el Perú, á la orilla del rio Salado, hoy está arruinado por los Indios infieles.

ESTANCIA, Pueblo de la Provincia y Gobierno de Buenos Ayres, situado á orilla del rio de la Plata, entre los de Areco y Lujan.

Tiene el mismo nombre, con el aditamento del Rey, un sitio del Reyno de Chile, célebre por una rica mina de oro que es la mayor que hay en él, y en las arenas de un rio que tiene se hallan muchas pepitas ó granos de este precioso metal.

Un fuerte de la Provincia y Gobierno del Tucumán.

ESTANCIAS, Curato de la Provincia y Corregimiento de Huamachuco en el

Perú, y ocho divisiones de Paríbles de bamba quisong EST queño de le, con un arced Valdivia

S. E. Otanavi Misioneros gulares de la Provincia Mainas to, situ Aguarico

Otro mo nom cia y G gena, s caño de de Maja lina.

Otro Californ en lo ma

Otro tenían le Compafi

y Gobie de la Pr

no de M risdiccion tuado en

Pe-

ES

en la necesidad de reconocerla y declararla en la paz de Paris el año de 1783, como todas las demás Potencias de la Europa, con el título de Estados Unidos de la América, compuestos de las trece referidas Provincias, de que daremos razon individual en los artículos que corresponden á cada una.

ESTAIL, Pueblo de la Provincia y Gobierno del Tucumán en el Perú, á la orilla del rio Salado, hoy está arruinado por los Indios infieles.

ESTANCIA, Pueblo de la Provincia y Gobierno de Buenos Ayres, situado á orilla del rio de la Plata, entre los de Areco y Lujan.

Tiene el mismo nombre, con el aditamento del Rey, un sitio del Reyno de Chile, célebre por una rica mina de oro que es la mayor que hay en él, y en las arenas de un rio que tiene se hallan muchas pepitas ó granos de este precioso metal.

Un fuerte de la Provincia y Gobierno del Tucumán.

ESTANCIAS, Curato de la Provincia y Corregimiento de Huamachuco en el

Pe-

ES

Perú, que contiene veinte y ocho Iglesias dispersas y divididas en quatro ayudas de Parroquias en los Pueblos de Millepata, Turubamba, Marcabal y Chuquisongo.

ESTANCILLA, Rio pequeño del Reyno de Chile, corre al S formando un arco, y entra en el de Valdivia.

S. ESTANISLAO de Otanavis) Pueblo de las Misiones que tenian los Regulares de la Compañia en la Provincia y Gobierno de Mainas del Reyno de Quito, situado á orilla del rio Aguatico.

Otro Pueblo hay del mismo nombre en la Provincia y Gobierno de Cartagena, situado á orilla del caño del Dique, entre los de Majates y Santa Catalina.

Otro en la Provincia de California, á orilla del mar, en lo mas interior del golfo.

Otro de las Misiones que tenian los Regulares de la Compañia en la Provincia y Gobierno de Sonora.

ESTANQUES, Pueblo de la Provincia y Gobierno de Maracaibo en la jurisdiccion de la Grita, situado en el camino que va

ES

107

de Mérida al Nuevo Reyno de Granada.

ESTAPA ó Estape) Ciudad de la Provincia de Tabasco en Nueva España, situada sobre el rio de este nombre segun Guillerino Dampierre, que dice es lugar de mucho tráfico, y de situacion tan fuerte que rechazó al Capitan Hewet, que con 200 Flibustiers ó aventureros la atacó, y no pudo conseguir tomarla.

ESTAPACHA, Rio de la Provincia y Gobierno de la Luisiana, nace en el territorio de los Indios Yasous, corre al S, luego tuerce al E.

ESTARCA, Pueblo de la Provincia y Corregimiento de Chichas y Tarija en el Perú, del Partido del primero, anexo al Curato de Talina.

ESTATLÁN, Pueblo pequeño ó Barrio de la Alcaidia mayor de Guauhinango en Nueva España, anexo al Curato del de Pahuatlán.

ESTÉCO ó nuestra Señora de Talavera) Ciudad de la Provincia y Gobierno del Tucumán en el Perú, fundada por Diego de Heredia el año de 1576 en un terreno fértil, ameno y abundante.

abundante de aguas, maderas y pastos, á orilla del río Salado, era antes muy poblada y de mucho comercio; pero el año de 1692 se arruinó enteramente con un terremoto, que abriendo la tierra por varias partes arrojó borbotones de agua que inundaron todo el terreno, quedando únicamente en pié el rollo que estaba en la Plaza, como símbolo de la justicia; dicen los naturales de esta Provincia que fué castigo porque sus vecinos eran viciosos, soberbios y escandalosos; muchos de los que lograron salvarse de esta desgracia cayeron en manos de los Indios infieles, que valiéndose de la tribulación y desamparo con que huían los mataron cruelmente; otros se refugiaron á la Ciudad de Santa Fé, y á Santiago, y por el horror que causó este suceso ninguno se ha determinado á reedificarla, aunque en sus inmediaciones se han establecido ya algunas estancias y haciendas de ganado, y sementeras: distaba 40 leguas al N O de la de Santiago del Estero.

ESTEPEQUE, Pueblo de la Provincia y Alcaldía

mayor de Chiapa en el Reyno de Guatemala.

ESTERO, Santiago del) Ciudad pequeña de la Provincia y Gobierno del Tucumán en el Perú, fundada por Francisco Aguirre el año de 1562 á la orilla del río de su nombre que la fertiliza y fecunda sus campos, es de temperamento cálido, pero muy sano; estuvo en ella la Silla Episcopal desde su fundacion hasta el año de 1690 que se trasladó á la Capital de Córdoba; tiene una Parroquia con tres Curas, y tres Conventos de Religiosos de las Órdenes de San Francisco, Santo Domingo y la Merced, y un Colegio que fué de los Regulares de la Compañía; sus naturales trabajan excelentes alfombras, de que hace algun comercio aunque corto, y son tan valerosos que han contenido siempre á los Indios de la Provincia del Chaco, con quienes hoy están en paz: en esta Ciudad estuvo algunos años San Francisco Solano, y hasta ahora se conservan en su Convento algunos naranjos que plantó, y una casulla de algodón con que decia Misa, reliquia que es-

estima
cion
160 le
dad de
20 mi
gr. 10

Tien
un río
Gobier
Reyno
ce en
parte
en la b
cumari
Cabo T
Otro
Isla de
la parte
ceses c
O al S

En G
Estero
Estero
Estero
Estero
Estero
ding
Estero
Estero
glare
Estero
nes.
Estero
Estero
Estero d
Bapti
Estero d
Tom.

ES

mayor de Chiapa en el Reyno de Guatemala.

ESTERO, Santiago del) Ciudad pequeña de la Provincia y Gobierno del Tucumán en el Perú, fundada por Francisco Aguirre el año de 1562 á la orilla del rio de su nombre que la fertiliza y fecunda sus campos, es de temperamento cálido, pero muy sano; estuvo en ella la Silla Episcopal desde su fundacion hasta el año de 1690 que se trasladó á la Capital de Córdoba; tiene una Parroquia con tres Curas, y tres Conventos de Religiosos de las Órdenes de San Francisco, Santo Domingo y la Merced, y un Colegio que fué de los Regulares de la Compañía; sus naturales trabajan excelentes alfombras, de que hace algun comercio aunque corto, y son tan valerosos que han contenido siempre á los Indios de la Provincia del Chaco, con quienes hoy están en paz: en esta Ciudad estuvo algunos años San Francisco Solano, y hasta ahora se conservan en su Convento algunos naranjos que plantó, y una casulla de algodón con que decia Misa, reliquia que es-

ES

estiman con justa veneracion sus habitantes: está 160 leguas al S de la Ciudad de la Plata, en 312 gr. 20 min. de long. y en 28 gr. 10 min. de lat.

Tiene el mismo nombre un rio de la Provincia y Gobierno del Darien en el Reyno de Tierra-Firme, nace en las montañas de la parte del N, y sale al mar en la boca del golfo de Tucumari ó Atrato, cerca del Cabo Tiburón.

Otro rio pequeño de la Isla de Santo Domingo en la parte que poseen los Franceses corre en la cabeza del O al S S E, y sale al mar

ES 109

entre el Puerto de Juan Rogger y el rio de la Rollona.

Otro tambien pequeño de la misma Isla que el anterior en la cabeza del E sale al mar en la gran Bahía de Samaná, cerca del Puerto de San Lorenzo.

Otro de la Provincia y Gobierno del Tucumán, vease Choromoros.

Tambien llaman Estero en la América á los canales de agua del mar que entran algunas leguas tierra adentro: hay muchos en las Provincias de Guayaquil, de Panamá, y de Cartagena, los mas nombrados son:

<i>En Guayaquil.</i>	Estero del Buey.	Estero de Palmas.
Estero del Morro.	Estero de Lagartos.	Estero Seco.
Estero Quemado.	Estero de Santa Lucía.	<i>En Cartagena.</i>
Estero del Pan.	Estero de Chuchos.	Estero Bobo.
Estero Bravo.	Estero del Zambo.	Estero de Cocos.
Estero de Mandinga.	<i>En Panamá.</i>	Estero de Manoa.
Estero de Balzas.	Estero del Rey.	Estero de S. Joseph.
Estero de Manglares.	Estero Congo.	Estero de Tortugas.
Estero de Hostiones.	Estero Maestro.	Estero de Santa Maria.
Estero Viejo.	Estero de Pacheco.	Estero Grande.
Estero Salado.	Estero Maynr.	Estero del Hospital.
Estero del Rey.	Estero de Capira.	Estero Salado.
Estero de S. Juan Baptista.	Estero Lucio.	Esterillo.
Estero de Salinas.	Estero de Gatos.	Estero de Patos.
<i>Tom. II.</i>		P Es-

110 ES

Estero de Merca-
deres.

Estero de la Punta.
Estero de Juan.

ES

Estero Gallego.
Estero de Gamé.

ESTETÉLA, Santa Catalina de) Pueblo de la Cabecera de Huixtepéc y Alcaldía mayor de Ixquintepéc en Nueva España, anexo al Curato de este, tiene 34 familias de Indios, y dista 3 leguas entre Oriente y S de la Capital.

S. ESTEVAN, Pueblo de la Cabecera y Alcaldía mayor de Tetéla Xonotla en Nueva España, distante de aquella 3 leguas al O.

Tiene el mismo nombre otro Pueblo pequeño ó Barrio de la Cabecera y Alcaldía mayor de Guejozingo en el propio Reyno, tiene 9 familias de Indios, y está sujeto al de S. Lorenzo Tlauzingo.

Otro de la Cabecera y Alcaldía mayor de Zapopán en el mismo Reyno, habitado de algunos Mestizos, Mulatos é Indios, que viven del cultivo de las semillas.

Otro de la Provincia y Gobierno de Venezuela, situado cerca de la laguna Tacarigua, á la vanda del N, poco distante de la Ciudad de Nirúa.

Otro de la Provincia y

Gobierno del Tucumán en el Perú, situado á orilla del rio Salado.

Un rio de la Provincia y Gobierno de Buenos Ayres, corre al S, y entra en el rio Negro cerca de su boca para entrar en el Paraná.

Una Isla pequeña del golfo de California ó mar Roxo de Cortés, situada en lo interior de él, y en medio de su Costa y la de Nueva España, es una de las que llaman de Sal si puedes.

ESTHER-TOUN, Ciudad del Condado de Lancaster en la Provincia y Colonia de Pensilvania, situada al E del banco del rio Susquehanna, 10 millas al S O de Middletown, y 12 al N E de Carlisle.

ESTIQUE, Pueblo de la Provincia y Corregimiento de Arica en el Perú, anexo al Curato de Tacna.

ESTOIVI, Pueblo de Indios de la Carolina Meridional, situado á orilla del rio Tugelo.

ESTOTILAND, País imaginario que algunos autores suponen que descubrió el año de 1477 un Po-

laco
y es
Labra
que s
imagin
manos
cianos
ningun
la exp
rero P
de 149
bot sa
yos de
por el
descub
parte
diato d
está es

EST
la Prov
Antioq
no de C
falda d
Tien
un rio
Gobier
el Rey
corre c
mar de
Higuer
Otro
Provinc
de Pat
en el P
ritorio
caillis,
volvien
el Gua
EST

ES

de la Punta. Estero Gallego.
de Juan. Estero de Gamé.

Gobierno del Tucumán en el Perú, situado á orilla del rio Salado.

Un rio de la Provincia y Gobierno de Buenos Ayres, corre al S, y entra en el rio Negro cerca de su boca para entrar en el Paraná.

Una Isla pequeña del golfo de California ó mar Roxo de Cortés, situada en lo interior de él, y en medio de su Costa y la de Nueva España, es una de las que llaman de Sal si puedes.

ESTHÉR-TOUN, Ciudad del Condado de Lancaster en la Provincia y Colonia de Pensilvania, situada al E del banco del rio Susquehanna, 10 millas al S O de Midletown, y 12 al N E de Carlisle.

ESTIQUE, Pueblo de la Provincia y Corregimiento de Arica en el Perú, anexo al Curato de Tacna.

ESTOIVI, Pueblo de Indios de la Carolina Meridional, situado á orilla del rio Tugelo.

ESTOTILAND, País imaginario que algunos autores suponen que descubrió el año de 1477 un Po-
la-

ES

laco llamado Juan Scalve, y es parte de la tierra del Labrador; pero lo cierto es que solo ha existido en la imaginacion de los dos hermanos Zanis, nobles Venecianos, que no supieron ninguna particularidad de la expedicion del aventurero Polaco, y que el año de 1497 Juan Cabot ó Gabot salió con tres hijos suyos de Inglaterra, enviado por el Rey Enrico VII, y descubrió la Terra-Nova, y parte del continente inmediato donde se supone que está este país.

ESTRELLA, Pueblo de la Provincia y Gobierno de Antioquia en el Nuevo Reyno de Granada, situado á la falda de una montaña.

Tiene el mismo nombre un rio de la Provincia y Gobierno de Costarrica en el Reyno de Guatemala, corre casi al O, y sale al mar del Sur, entre el de Higuéron y el de Cartago.

Otro rio pequeño de la Provincia y Corregimiento de Patáz ó Cajamarquilla en el Perú, nace en el territorio de los Indios Untucailis, corre al N, y volviendo á el O entra en el Guallaga.

ESTREMADURA Nue-

ES**III**

va, vease Coropa, Manoa, Dorado.

ESUNXAQUE, Pueblo de la Provincia y Gobierno de Maracaibo, situado á el S de la Ciudad de Truxillo, y á orilla de un rio que entra en el de Bococono.

ET

ETANG grand ó Estanque grande) ensenada de la Costa del rio S. Lorenzo en la Provincia de Nueva Escocia ó Acadia, entre la del Valle pequeño y el rio de S. Bernardo.

Otra ensenada hay en la misma Costa con este nombre, entre el cabo de Espoir ó Esperanza, y la punta des Isles ó de las Islas.

ETECHIMINES, Nacion de Indios salvages confinantes con la Acadia en la América Septentrional, vease Malecites.

ETÉN, Pueblo de la Provincia y Corregimiento de Safa y Obispado de Truxillo en el Perú, anexo al Curato de Chiclayo, situado en un terreno arenoso, donde hay unas cordilleras como montes de arena, y llaman medanos, que suele mudar el viento, por cuya razon se trasladó el Pueblo

112 ET

blo tierra adentro , habiéndolo enterrado la arena : el año de 1649 sucedió el prodigio autentificado de aparecer en la hostia de la custodia un hermoso niño que vió todo el Pueblo; en su inmediacion hay dos piedras grandes desiguales, que tocándolas con otra pequeña tienen el sonido de una campana , sin que lo diferencie la variedad del impulso ni del tamaño : está 7 leguas de Saña.

Tiene el mismo nombre de Morro de Etén un monte en la Costa de esta Provincia y Corregimiento, en cuya inmediacion hay unas abundantes salinas.

ETLA , S. Pablo de) Pueblo de la Cabecera de Cuilapa y Alcaldía mayor de quatro Villas en Nueva España , tiene 84 familias de Indios que se ocupan en el beneficio y comercio de la grana , semillas , frutas , carbon y cortes de madera , está 4 leguas entre Poniente y N de su Cabecera.

Otro Pueblo hay con la advocacion de S. Agustin en la Cabecera de Tlapacoya de la misma Alcaldía mayor y Reyno , situado al N , y distancia de 4 leguas de su Cabecera , tiene 35

ET

familias de Indios que se emplean en el cultivo y comercio de alguna grana , semillas , frutas y cortar maderera.

Otro con la advocacion de S. Miguel en la misma Cabecera y Alcaldía mayor que el anterior , tiene 28 familias de Indios que cultivan los propios frutos , y está poco mas de 9 leguas al N de su Cabecera.

Otro con la advocacion de S. Sebastian en la misma Cabecera y Alcaldía mayor , tiene 14 familias de Indios que cultivan los propios frutos , y dista 2 leguas al N $\frac{1}{2}$ al Poniente de su Cabecera.

Otro con la advocacion de Santiago en la misma Cabecera y Alcaldía mayor, tiene 42 familias de Indios que cultivan los propios frutos que los antecedentes , y está poco mas de 2 leguas y $\frac{1}{2}$, entre Poniente y N de su Cabecera.

ETUQUARO, S. Francisco de) Pueblo y Cabecera de la Alcaldía mayor de Valladolid en la Provincia y Obispado de Mechoacán del Reyno de Nueva España , situado en una cañada que forman dos cerros uno al N y otro al Mediodía,

dia , p
caudale
con sus
acompa
abunda
tes que
distanci
tan red
tiene 18
y sin e
un Con
de S. A
familias
tizos , q
en cult
cal , y
tá 10
de su C

ETU
blo y C
caldia
en Nue
corto ve
lo habit
lias de
en el cu
ces , de
azucar,
to de Ta
su Cap
Oriente.

ETZA
y Alca
va Espa

EUCH
la Provi

ET

familias de Indios que se emplean en el cultivo y comercio de alguna grana, semillas, frutas y cortar madera.

Otro con la advocacion de S. Miguel en la misma Cabecera y Alcaldía mayor que el anterior, tiene 28 familias de Indios que cultivan los propios frutos, y está poco mas de 9 leguas al N de su Cabecera.

Otro con la advocacion de S. Sebastian en la misma Cabecera y Alcaldía mayor, tiene 14 familias de Indios que cultivan los propios frutos, y dista 2 leguas al N $\frac{1}{2}$ al Poniente de su Cabecera.

Otro con la advocacion de Santiago en la misma Cabecera y Alcaldía mayor, tiene 42 familias de Indios que cultivan los propios frutos que los antecedentes, y está poco mas de 2 leguas y $\frac{1}{2}$, entre Poniente y N de su Cabecera.

ETUQUARO, S. Francisco de) Pueblo y Cabecera de la Alcaldía mayor de Valladolid en la Provincia y Obispado de Mechoacán del Reyno de Nueva España, situado en una cañada que forman dos cerros uno al N y otro al Mediodia,

ET

dia, por donde corre un caudaloso rio que fertiliza con sus aguas todo el pais, acompañando las que con abundancia brotan dos fuentes que tiene á moderada distancia. La Poblacion es tan reducida que solo contiene 18 familias de Indios, y sin embargo hay en él un Convento de Religiosos de S. Agustin, y algunas familias de Españoles y Mestizos, que todos se ocupan en cultivar frutas, hacer cal, y cortar maderas: está 10 leguas al Poniente de su Capital.

ETUQUARILLO, Pueblo y Cabecera de la Alcaldía mayor de Cinagua en Nueva España, es de corto vecindario, pues solo habitan en él 17 familias de Indios exercitados en el cultivo de cañas dulces, de que hacen miel y azucar, es anexo al Curato de Tauricato, y dista de su Capital 14 leguas al Oriente.

ETZATLÁN, Provincia y Alcaldía mayor de Nueva España.

EU

EUCHI, Rio pequeño de la Provincia y Colonia de

EU 113

Georgia en la América Septentrional, corre al S E, y entra en el de Apalachicola.

Tiene el mismo nombre un Pueblo de esta Provincia, situado á orilla del rio antecedente.

S. EUGENIO, Pueblo de la Provincia y Gobierno de Sonora en Nueva España, situado en el pais de los Indios Apaches, á orilla de la Cabecera del rio grande de Gila, entre los Pueblos de S. Fernando y S. Pantaleon.

S. EULALIA, Villa y Real de Minas de Plata de la Provincia de Tarma y Reyno de Nueva Vizcaya, situada á la parte del Oriente de la de S. Felipe de Chiguagua, toda su Poblacion es de mineros y operarios, y de comerciantes que trafican en comprar la plata, está donde empieza la subida para ir á las demas minas, y en donde reside un Teniente del Alcalde mayor.

EUNZHA, vease Funzha.

EUPHALAU, Pueblo de Indios de la Carolina Meridional, situado á la Cabecera del rio Albama.

EUPHASEE, Rio de la Carolina Septentrional, corre al N O, y entra en el de

de Cherokees navegable hasta un salto que tiene poco antes.

Tiene el mismo nombre un Pueblo de esta Provincia, situado á orilla del rio anterior, donde tienen los Ingleses un fuerte.

EUROPA, Rio de la Provincia de Nueva Andalucía, baxa de las montañas de Poniente en que habita la Nacion de Indios Peritos, corre serpenteando á aquel rumbo, y despues de recibir las aguas del rio Sayma sale al mar en el golfo de Paria, en 8 gr. 31 min. de lat. bor.

EUSTAQUIA, Isla de la mar del N, inmediata á la Costa de la Florida, llamada tambien de Massacre por los Franceses, y de Matanza por los Españoles, por la que estos hicieron de aquellos quando los desalojaron de ella, forma con una punta de tierra que sale mucho al mar la entrada del Puerto de San Agustin, es larga y estrecha, y sólo hay en ella una montaña que tiene cerca de 60 millas de circunferencia.

S. EUSTAQUIO, Isla de la mar del N, una de las Antillas de los Caribes, situada en el mar Atlántico,

5 millas al Poniente de la de San Christóval, la mas fuerte por su situacion, y una de las mejores y bien cultivada por los Holandeses que la poseen, y algo mayor que la de Sabá, tiene una montaña en forma de pirámide truncada, quasi redonda, entre la qual y la Isla de San Christóval hay un angosto canal, su principal fruto es el tabaco, de que está plantada toda la circunferencia de la montaña que está bien fortificada, habitanla 50 vecinos Blancos y 150 Negros que tambien trabajan en hacer azucar, tiene un regular Puerto defendido por un fuerte en que hay 16 cañones, solo en la cumbre de la montaña hay bosque, y todo lo demas está cultivado; aunque no tiene rio ni fuente alguna, han construido en todas las casas cisternas para conservar el agua que necesitan, y se conduce de San Christóval por una embarcacion que continuamente no se emplea en otra cosa: los habitantes crían muchos cerdos, conejos, cabras y toda especie de aves; no sólo para su consumo, sino para venderlas fuera: no hay

EU

5 millas al Poniente de la de San Christóval, la mas fuerte por su situacion, y una de las mejores y bien cultivada por los Holandeses que la poseen, y algo mayor que la de Sabá, tiene una montaña en forma de pirámide truncada, quasi redonda, entre la qual y la Isla de San Christóval hay un angosto canal, su principal fruto es el tabaco, de que está plantada toda la circunferencia de la montaña que está bien fortificada; habitanla 50 vecinos Blancos y 150 Negros que tambien trabajan en hacer azucar, tiene un regular Puerto defendido por un fuerte en que hay 16 cañones, solo en la cumbre de la montaña hay bosque, y todo lo demas está cultivado; aunque no tiene rio ni fuente alguna, han construido en todas las casas cisternas para conservar el agua que necesitan, y se conduce de San Christóval por una embarcacion que continuamente no se emplea en otra cosa: los habitantes crían muchos cerdos, conejos, cabras y toda especie de aves; no solo para su consumo, sino para venderlas fuera: no hay

EU

hay en toda la Isla mas que una Iglesia, pero sí muchos almacenes provistos de quanto se necesita y conducen de Europa, y venden muy caros á los de las otras Islas quando les faltan de Inglaterra ó de Francia: el clima es sano, pero expuesto á truenos terribles, tempestades, terremotos y huracanes, estos últimos suceden ordinariamente en los meses de Agosto y Setiembre, y muchas veces han arruinado las casas, las plantaciones, y las embarcaciones: se dice que los páxaros conocen con anticipacion por instinto quando suceden, y se tiran á tierra; la lluvia que precede antes es amarga y salada: los Holandeses se apoderaron de esta Isla el año de 1635, cuya propiedad concedieron los Estados de esta República á unos comerciantes de Flushing, que establecieron inmediatamente una Colonia de 600 familias ó de 1600 personas: el año de 1665 se la quitaron los Ingleses de Jamayca, pero la recombraron luego ayudados de los Franceses, poniendo guarnicion de estos, que por el tratado de Bredá la

EU

115

volvieron á sus dueños: y se la quitaron nuevamente el de 1686, y á ellos los Ingleses mandados por el Caballero Timoteo Thornill el mismo año, sin mas pérdida que 8 hombres entre muertos y heridos, sin embargo de tener el fuerte bastante guarnicion, rodeado de una estacada doble y fuerte, y de un foso profundo, que solo puede pasarse por un puente muy estrecho donde solo cabe un hombre: por la paz de Riswich fué restituida á los Holandeses, que desde entonces la conservan en pacífica posesion; y el año de 1758 y 59 intentaron conducir á Francia en sus embarcaciones géneros Franceses de cuenta de estos; pero mirándolo la Nacion Británica como infraccion de los tratados, apresaron muchos que fueron declarados en el Almirantazgo de Inglaterra como legitimas presas: esta Isla como la de Curazao hacen el tráfico de contrabando con los Españoles: los Ingleses mandados por el Almirante Rodney la tomaron últimamente el año de 1780 saqueando mucha riqueza, pero la volvieron en la paz el

116 EU

el de 1783: está en 17 gr. 20 min. de lat. sept. y en 62 gr. 56 min. de long. occid.

EVANGELISTAS, Islas de la mar del S, son cuatro, distantes 6 leguas de otras ocho mas inmediatas al continente, que todas componen doce, y se llaman de los doce Apóstoles, á el O S O de la boca occidental del estrecho de Magallanes, y al N O de la Isla de Diego Ramirez, todas ellas son estériles y desiertas: en algunas cartas geográficas les dan el nombre Holandés de Suger-Eisland.

EVANS, Pueblo de la Isla de Barbada, situado en la parte del Sur.

EX

EXALTACION, Rio de la) en la Provincia y País de las Amazonas, nace de la laguna de Rogaguato, corre al E, y entra caudaloso en el Mamoré, á sus orillas en la parte del N habitan los Indios Móbimas, Cabivas y Tibois que tienen las cabezas largas.

Tiene el mismo nombre un Pueblo de la Provincia y Gobierno de Moxos en

EX

el Reyno de Quito, situado á orilla del rio Mamoré.

EXEAQUIL, Ancón de) Monte de la Costa del estrecho de Magallanes, á la entrada de la angostura del Pasage.

EXETER, Ciudad pequeña de la Provincia de Nueva Hampshire, una de las de la Nueva Inglaterra, situa. la sobre el brazo del O del rio Piscataqua.

Otra Ciudad de este nombre hay en el Condado del Nuevo Hannover en la Carolina Septentrional, situada á orilla del brazo del N E del rio Cabo Fear, casi 30 millas distante de Wilmington, y 22 del rio New.

EXTARAY, Rio pequeño de la Provincia y País de las Amazonas, corre casi al E, y entra en el de la Madera, enfrente del Yamary.

EXUMA, Isla de la mar del N, una de las de Bahama, situada al E del Banco Grande, entre las de Stocking al S O y la Isla larga al E, solo está habitada de dos familias, sin embargo de ser una de las mejores, no solo por su fertilidad, sino por la excelencia de su ancoraje en

en el
nomb
el ma
cacion
tacion
que s
ella
penú
xo de
en 74
y 24 g
Tien
un estr
entre e
Baham
hani ó
24 gr.
EXU
de) Pu
Partido
yor de
vincia y
xaca y
España
to cálid

EXACA
del Cor
gotá en
de Gran
llano de
frio, per
mino que
á Honda
él tenían
gotá una
Tom. I

EX

el Reyno de Quito, situado á orilla del rio Mamoré.
EXEAQUIL, Anón de) Monte de la Costa del estrecho de Magallanes, á la entrada de la angostura del Pasage.

EXETER, Ciudad pequeña de la Provincia de Nueva Hampshire, una de las de la Nueva Inglaterra, situada sobre el brazo del O del rio Piscataqua.

Otra Ciudad de este nombre hay en el Condado del Nuevo Hannover en la Carolina Septentrional, situada á orilla del brazo del N E del rio Cabo Fear, casi 30 millas distante de Wilmington, y 22 del rio New.

EXTARÁY, Rio pequeño de la Provincia y País de las Amazonas, corre casi al E, y entra en el de la Madera, enfrente del Yamary.

EXUMA, Isla de la mar del N, una de las de Bahama, situada al E del Banco Grande, entre las de Stocking al S O y la Isla larga al E, solo está habitada de dos familias, sin embargo de ser una de las mejores, no solo por su fertilidad, sino por la excelencia de su ancorage en

EX

en el estrecho que le da el nombre, y sirve de asilo en el mal tiempo á las embarcaciones Inglesas: la plantacion de cañas de azucar que se empezó á hacer en ella fué destruida en la penúltima guerra: está baxo del Trópico de Cancer en 74 gr. 30 min. de long. y 24 gr. 30 min. de lat.

Tiene el mismo nombre un estrecho ó canal formado entre el Banco de la Gran Bahama y la Isla de Guahaní ó S. Salvador, está en 24 gr. de lat. y 75 de long.

EXUTLA, Santa Maria de) Pueblo y Cabecera de Partido de la Alcaldía mayor de Antequera en la Provincia y Obispado de Oaxaca y Reyno de Nueva España, es de temperamento cálido y seco, tiene 455

EX 117

familias de Indios, y 10 de Españoles y Mestizos, está 12 leguas al S S E de su Capital.

Tiene el mismo nombre otro Pueblo de la Cabecera y Alcaldía mayor de Autlán en aquel Reyno, en cuyo distrito hay algunos trapiches de azucar y crias de ganado mayor: tiene 18 familias de Indios, y está 9 leguas entre Poniente y Sur de su Cabecera.

EY

EYÓU, Rio del Reyno de Chile que baxa de la Cordillera de los Andes, y con el de Puraraba forma el lago de Purén, de donde sale despues, y corre al Poniente hasta entrar en el rio Imperial.

FA

ACATÁTIVA, Pueblo del Corregimiento de Bogotá en el Nuevo Reyno de Granada, situado en un llano de temperamento muy frio, pero sano, en el camino que va de Santa Fe á Honda y Mariquita; en él tenian los Zipas de Bogotá una fortaleza de que

Tom. II.

ya no hay mas que memoria; hoy tendrá 300 vecinos, y 150 Indios: está 4 leguas de Santa Fe al S O.

FAIR-FIELD, Condado de la Provincia de Connecticut y Colonia de la Nueva Inglaterra, el qual con el Puerto Nuevo forma el que toma este nombre,

Q

118 FA

bre , y está unido á el de Connecticut , antes se llamaba este territorio de Mohegin , y fué en parte establecido por los Holandeses , confina por toda su parte meridional , y por el S O con la Provincia de Nueva Yorck , y por el N E con el Puerto Nuevo : lo interior del país , á distancia de 8 ú 10 millas de la Costa , está lleno de montañas y pantanos que lo hacen inhabitable , pero abunda de caza , y por consecuencia de pieles para el tráfico : la mayor parte de las Poblaciones , que son pequeñas , están situadas á orilla de las calas que hay en la Costa , y son Fairfield , Dambury , Norwalk , Stamford , Woodbury , Greenwich , Rye , y Straford .

Tiene el mismo nombre un Pueblo del Condado antecedente , situado en la Costa del mar , distante 21 millas de Boston , en 41 gr. 16 min. de lat. sept. y en 72 gr. 12 min. de long. occid.

FALAISE , Rio pequeño de la Isla Martinica , corre al N , y sale por este rumbo al mar , entre el Pueblo y Parroquia de Bassepoint y el rio Capot .

FA

FALKLAND , vease Malvinas .

FALLEN , Ciudad de) ó antigua Jerusalem , una fila de peñas ó islotes entre las Islas Vírgenes y la Virgen Gorda , al S O de esta en 62 gr. 53 min. de long. y 18 gr. 10 min. de lat.

FALLING , Rio pequeño de la Virginia , corre al S E , y entra en el de Stauntón .

FALMOUTH , Ciudad pequeña del Condado de Yorck y Provincia de Massachusetts en la Nueva Inglaterra , que fué destruida el año de 1776 por las Tropas Inglesas , por haber rehusado contribuir con las provisiones que le pidieron , constaba entonces de 60 familias divididas en las tres Parroquias de New Casco , Sapoodock , y Stroud Water . La principal parte de la Ciudad estaba situada en un istmo de tierra á la parte del E desde Stroud Water , y formaba una especie de muelle con Little Cove : en esta parte estaba la Iglesia , la casa de la Ciudad y 112 casas , que formaban dos calles paralelas á la Bahía , y cinco que cortaban estas en ángulo recto , donde

de
La
mod
cha
nava
mere
tos ,
un a
const
ción

Ti
otra
extre
Penín
Barns
Plimc
glater
Bahía
al S
al N
haund
hía de

Otra
do del
ginia ,
del N
5 mill
Freder
de Dur

Otra
una de
buena
parte d
dos fue
de mur

FAL
punta d
ta de la
ryland ,

FA

FALKLAND, vease Malvinas.

FALLEN, Ciudad de) ó antigua Jerusalem, una fila de peñas ó islotes entre las Islas Vírgenes y la Virgen Gorda, al S O de esta en 62 gr. 53 min. de long. y 18 gr. 10 min. de lat.

FALLING, Rio pequeño de la Virginia, corre al S E, y entra en el de Stauntón.

FALMOUTH, Ciudad pequeña del Condado de Yorck y Provincia de Massachusetts en la Nueva Inglaterra, que fué destruida el año de 1776 por las Tropas Inglesas, por haber rehusado contribuir con las provisiones que le pidieron, constaba entonces de 60 familias divididas en las tres Parroquias de New Casco, Sapoodock, y Stroud Water. La principal parte de la Ciudad estaba situada en un istmo de tierra á la parte del E desde Stroud Water, y formaba una especie de muelle con Little Cove: en esta parte estaba la Iglesia, la casa de la Ciudad y 112 casas, que formaban dos calles paralelas á la Bahía, y cinco que cortaban estas en ángulo recto, donde

FA

de habia muchos edificios. La Bahía es grande y cómoda, y habia en ella mucha arboladura y pertrechos navales de que hacia comercio, como de otros efectos, con las Islas, y tenia un astillero en que se han construido varias embarcaciones.

Tiene el mismo nombre otra Ciudad situada en la extremidad del S O de la Península y Condado de Barnstable en la Colonia de Plymouth de la Nueva Inglaterra, con una buena Bahía, distante 16 millas al S O de Sandwich, y 5 al N E de la Isla de Nawschaund, á la boca de la Bahía de Buzards.

Otra Ciudad del Condado del Rey Jorge en la Virginia, situada á la orilla del N del rio Rappahanock, 5 millas al N distante de Fredericksburg, y 29 al S de Dumfries.

Otra en la Isla Antigua, una de las Antillas, con una buena Bahía, situada á la parte del S, defendida por dos fuertes bien provistos de municiones.

FALSE, Cap) Cabo ó punta de tierra de la Costa de la Provincia de Maryland, entre la Bahía de

FA 119

Rohoboth y el Puerto de Poguatanquaton.

FAMATIMA, Pueblo de la Provincia y Gobierno del Tucuman en la jurisdiccion de la Ciudad de Rioja.

Tiene el mismo nombre un valle hermoso, fértil y dilatado de esta Provincia, que se extiende N S, y confina con el Reyno de Chile.

FAME, vease Filipolis.

FAMINE, Rio pequeño de la Provincia y Pais de los Indios Iroqueses, corre al O, y entra en el lago Ontario.

FANTÁSMAS, Caño de) Brazo del rio Guarapiche en la Provincia y Gobierno de Venezuela, que corre al S.

FARABITÓA, Ciudad grande y populosa del Nuevo Reyno de Granada en los confines de la Provincia de Sogamoso de Indios Mozcas, la descubrió el Capitan Juan de San Martin el año de 1537, hoy está destruida, y solo ha quedado la memoria.

FARALLON, Rio del) en la Jurisdiccion y Alcaldía mayor de Penonomé de la Provincia y Reyno de Tierra-Firme, nace en las montañas de aquel Pueblo.

y sale al mar del Sur, enfrente del Farrallon de Chirú.

Tiene el mismo nombre un Islote del rio de la Plata, cerca de la Costa Septentrional, enfrente de la Colonia del Sacramento.

Otra Isleta de la mar del Sur en la ensenada de Panamá de la Provincia y Gobierno de Tierra-Firme, situada quasi al E de la de Perico.

FARALLONES, Islas del Archipiélago ó Golfo de Chiloe, distantes poco mas de una legua de la Isla de Doña Sebastiana, que divide en dos bocas la entrada del Golfo, son cinco desiertas y estériles.

Tienen el mismo nombre otros Islotes ó escollos cerca de la Costa de la Provincia y Corregimiento de Truxillo, no lexos de la Isla de Guara.

Otros Islotes ó peñascos cerca de la Costa del N del estrecho de Magallanes, delante de la Bahía de la Posesion.

FAREA, Pueblo de la Provincia y Gobierno de Santa Marta, situado en el Valle de Upár, á orilla del rio Cesaré, quatro leguas de la Ciudad de los Reyes.

FAREIRI, Rio de la Provincia y Gobierno del Paraguay, nace en la sierra que hay entre los rios Paraná y Paraguay, corre al O, y entra en el último, entre los de Tepaci y Mboibenboi.

FARFAIX, Condado de la Provincia y Colonia de Virginia.

FARILLAO, Islote ó peñasco de la mar del N, cerca de la Costa de la Provincia y Gobierno de Venezuela, frente del Cabo Blanco.

FARMINGHAM, Ciudad del Condado de Hertford en la Provincia y Colonia de Connecticut, al N de Nueva Cambridge, y al O de Hertford.

FARMINGTON, Pueblo de la Provincia y Colonia de Connecticut.

S. FAUSTINO de los Rios) Ciudad del Nuevo Reyno de Granada, fundada en el país de los Indios Chinatos por Antonio de los Rios el año de 1662, siendo Gobernador de esta Provincia en los llanos ó sabanas de Vivas, es Capital y Cabeza de Gobierno; pero tan arruinada y deshecha que apenas tendrá seis casas que merezcan este nom-

nombr
parte
tenia
por la
nes qu
Indios
mo po
cálido
produc
aunque
para c
cañas d
está r
la Vill

Tien
un Pue
y Gobie
tuado e
cerca d

Un
Jurisdic
bre en
Granad
tañas de
ca y á
esta Ciu

al S, p
la Capit
el nomb
rio del
va siemp
nas, y e
lia por
man em
Faustino

S. FA
la Provin
Maracaib
del rio d

FA

FAREIRI, Rio de la Provincia y Gobierno del Paraguay, nace en la sierra que hay entre los rios Paraná y Paraguay, corre al O, y entra en el último, entre los de Tepaci y Mbo-benboi.

FARFAIX, Condado de la Provincia y Colonia de Virginia.

FARILLAO, Islote ó peñasco de la mar del N, cerca de la Costa de la Provincia y Gobierno de Venezuela, frente del Cabo Blanco.

FARMINGHAM, Ciudad del Condado de Hertford en la Provincia y Colonia de Connecticut, al N de Nueva Cambridge, y al O de Hertford.

FARMINGTON, Pueblo de la Provincia y Colonia de Connecticut.

S. FAUSTINO de los Rios) Ciudad del Nuevo Reyno de Granada, fundada en el país de los Indios Chinatos por Antonio de los Rios el año de 1662, siendo Gobernador de esta Provincia en los llanos ó sabanas de Vivas, es Capital y Cabeza de Gobierno; pero tan arruinada y deshecha que apenas tendrá seis casas que merezcan este nom-

FA

nombre, porque la mayor parte de los moradores que tenia la han abandonado por las continuas invasiones que ha padecido de los Indios infieles Motilonos, como por su temperamento cálido y mal sano, casi no produce hoy fruto alguno, aunque el terreno es fértil para cacao, tabaco, maíz y cañas dulces y otros frutos, está 12 leguas al N O de la Villa de S. Christóval.

Tiene el mismo nombre un Pueblo de la Provincia y Gobierno de Cumaná, situado en la Costa del mar cerca del de Carvalleda.

Un rio del Gobierno y Jurisdiccion de este nombre en el Nuevo Reyno de Granada, nace en las montañas de Pamplona muy cerca y á la parte del N de esta Ciudad, corre siempre al S, pasa por delante de la Capital de quien toma el nombre, llamándole otros rio del Oro por el que lleva siempre entre sus arenas, y entra en el de Suñia por el parage que llaman embarcadero de San Faustino.

S. FAUSTO, Pueblo de la Provincia y Gobierno de Maracaibo, situado á orilla del rio de su nombre.

FA 121

Este nace en las montañas de los Indios Guajiros, y corriendo siempre casi al N entra en la gran laguna de Maracaibo por lo mas interior de ella, casi enfrente de su boca ó entrada.

FAXARDO, Isla del rio Orinoco, enfrente de la boca del Caroni al S, está dividida en dos partes superior é inferior por un canal del mismo rio: la primera, que mira á Poniente, se cubre enteramente por las aguas del rio en sus crecientes: la otra, á la parte de Levante, es alta, y cómoda para hacer en ella un fuerte que impida el subir este rio á los Indios Caribes, tiene de largo 3^{as} toesas, y de ancho 1^o 387, está desierta, y en 6 gr. 23 min. de lat. bor.

FAUVE, Rio pequeño de la Luisiana, corre al S E, y sale al mar en la Bahía de la Movila.

Tiene el mismo nombre una punta de tierra ó cabo de la Costa de la Florida, y es una de las que forman la Bahía de San Joseph.

FE

FEAR, Cabo) Punta de la Costa de la Provincia y Co-

122 FE

Colonia de la Carolina Meridional, uno de los que forman la Bahía larga.

Tiene el mismo nombre un río caudaloso de esta Provincia que corre al S E, y sale al mar en el cabo que le da el nombre.

SANTA FE de Bogotá, Ciudad Capital del Nuevo Reyno de Granada y de este Virreynato, fundada el año de 1538 por Gonzalo Ximenez de Quesada, Conquistador del Reyno, fabricando primero 12 casas, en memoria de los 12 Apóstoles, á la falda de dos montes en que se extiende su Poblacion N S, no distante de unas elevadas sierras que tiene al Oriente, y siguen desde Santa Marta la Cordillera de los Andes hasta el Perú, es grande y hermosa, sus calles anchas y bien empedradas, la adornan quatro plazas y cinco puentes sobre los pequeños ríos de San Francisco y San Agustín, cuyas aguas cristalinas, delgadas, frías y saludables tienen su origen en la montaña, y pasando por los umbrales de estos Conventos les dan el nombre, y corriendo de Oriente á Poniente bañan la Ciudad y su llanura, que tie-

FE

ne 20 leguas de largo y 11 de ancho, hasta incorporarse en el Funzha que pasa un cuarto de legua distante: es de temperamento fresco, experimentando duplicadas las quatro estaciones del año, en que se puede mas bien llamar continua Primavera, porque siempre produce los mismos frutos con tanta fertilidad y abundancia, que se cogen de ellos dos cosechas, una que llaman del año entero, que se siembra á fin de Febrero y se coge por Julio, y otra de medio año, que se siembra por Setiembre y se coge por Enero en que suele helar y perderse: los vientos que reynan regularmente son el Sur, que allí llaman Ubaque, de un Pueblo que está en la altura de la montaña por donde viene, es sutil y frío, y tan benéfico que dicen los naturales que se ha de recibir con la boca abierta, y el N de quien se resguardan porque es destemplado, húmedo y tempestuoso: la Ciudad contiene de largo 25 Manzanas y 13 de ancho, y sus calles se regulan de á 12 varas castellanas: es cabeza de Arzobispado Metropolitano erigi-

gido por
Pío V
tiene por
Obispado
Caracas
má, San
rida de
tedral e
y entre
la cabeza
Reyna d
de su A
Luis Zap
hay en
tiene tres
das nue
Nieves,
trito su
Noviciad
Bárbara
San Vict
de Religi
mingo do
Recolecci
de nuestr
Aguas: t
Francisco
orilla del
bre, otro
Ver: Cruz
Recoletos
en el Egi
á su salida
ja, dos de
los cuales
coletos cor
tra Señora
y está en
monte que

FE

ne 20 leguas de largo y 11 de ancho, hasta incorporarse en el Funzha que pasa un cuarto de legua distante: es de temperamento fresco, experimentando duplicadas las quatro estaciones del año, en que se puede mas bien llamar continua Primavera, porque siempre produce los mismos frutos con tanta fertilidad y abundancia, que se cogen de ellos dos cosechas, una que llaman del año entero, que se siembra á fin de Febrero y se coge por Julio, y otra de medio año, que se siembra por Setiembre y se coge por Enero en que suele helar y perderse: los vientos que reynan regularmente son el Sur, que allí llaman Ubaque, de un Pueblo que está en la altura de la montañia por donde viene, es sutil y frio, y tan benéfico que dicen los naturales que se ha de recibir con la boca abierta, y el N de quien se resguardan porque es destemplado, húmedo y tempestuoso: la Ciudad contiene de largo 25 Manzanas y 18 de ancho, y sus calles se regulan de á 12 varas castellanas: es cabeza de Arzobispado Metropolitano erigi-

FE

gido por la Santidad de Pio V el año de 1561, y tiene por sufraganeos los Obispos de Cartagena, Caracas, Popayán, Panamá, Santa Marta, y Mérida de Maracaibo: la Catedral es magnífica y rica, y entre sus tesoros venera la cabeza de Santa Isabel, Reyna de Ungria, dádiva de su Arzobispo Don Fr. Luis Zapata de Cárdenas; hay en ella 16 Prebendas: tiene tres Parroquias llamadas nuestra Señora de las Nieves, que tiene por distrito su cuartel y el del Noviciado, segunda Santa Bárbara, y tercera la de San Victorino: Conventos de Religiosos de Santo Domingo dos, el uno que es Recoleccion con el nombre de nuestra Señora de las Aguas: tres de los de San Francisco, uno que está á orilla del rio de su nombre, otro con título de la Ver. Cruz, y el tercero de Recoletos de San Diego: en el Egido de la Ciudad, á su salida para la de Tunja, dos de San Agustin, de los cuales es uno de Recoletos con título de nuestra Señora de Montserrat, y está en la cumbre de un monte que domina, y en

FE 123

otro que hay hácia la parte de la Catedral una Hermita dedicada á nuestra Señora de Egipto en que están los Religiosos de la Merced: un Colegio que fué de los Regulares de la Compañia, cuya casa era la mas suntuosa y magnífica que tenían en toda la Christiandad (exceptuando la de Jesus en Roma) donde se veneran los cuerpos de los Santos Mártires Mauro, Fortunato, Dionisio, Euthimio, y Anastasio: otro llamado la Compañia Chiquita y Casa de Noviciado, en que tenían el Crucifixo con que murió San Francisco de Borja; Convento de San Juan de Dios, á cuyo cargo está el grande Hospital de San Pedro: quatro Monasterios de Religiosas, uno de la Concepcion, otro de Santa Clara, otro de Carmelitas Descalzas, y otro de Santa Inés de Monte Policiano: tres Colegios de estudios, que son el mayor con la advocacion del Rosario, fundado el año de 1652, en que hay quatro Becas destinadas por el Rey para hijos de Ministros, y goza los mismos privilegios que el del Arzobispo en Salamanca-

manca : otro Seminario de San Bartolomé , y el tercero de Santo Tomas con Universidad fundado el año de 1621 por autoridad Pontificia y Regia , en que hay una gran Biblioteca pública establecida el de 1772. Ilustran esta Capital que tiene ademas de los Templos referidos los de la Capilla del Sagrario , de nuestra Señora de Belem , de Guadalupe , de la Peña , de las Cruces , de San Felipe , y el Humilladero , que está en la plazuela de San Francisco , en memoria de haberse dicho en aquel sitio la primera Misa , y todos componen 28 , sin varias Capillas y Oratorios reservados : un Tribunal de Audiencia y Chancillería Real erigida el año de 1548 , con un Presidente que despues se erigió en Virreynato el de 1718 , suprimido el de 1724 , y vuelto á restablecer el de 1739 : otro Tribunal mayor de Cuentas , que se fundó el de 1605 : otro de Direccion de Rentas Reales estancadas el de 1780 , otro de la Santa Cruzada , otro de bienes de difuntos , Contador general de Azogues , y Casa Real de Moneda , que gobierna

un Intendente , un Contador , Tesorero , y otros Ministros : el Emperador Carlos V le concedió titulo de muy noble , muy leal y Ciudad mas antigua el año de 1548 , y por blason de armas un escudo en que está una águila negra en campo de oro , con una granada abierta en cada garra , orlado de algunos ramos de oro en campo azul : el vecindario , que consta de mas de 300 almas , tiene muchas familias ilustres descendientes de las casas mas nobles de España , y de los primeros Conquistadores de aquel Reyno : son de buenas costumbres y educacion , hábiles é ingeniosos , de buena estatura y aspecto , pero fle máticos y pausados : cuenta en el número de sus hijos muchos sugetos ilustres cuyo catálogo seria dilatado , y por eso expresaremos solamente los que han sobresalido y dexado eterna memoria de su mérito , como Don Fernando Arias de Ugarte , Auditor que fué del Ejército de Aragon , Oidor de Lima , Obispo de Quito , Arzobispo de las Iglesias de su Patria , de Charcas , y de Lima donde murió

rió ll
Lucas
drahi
Marta
tor de

ARZO

r Do
en
sa
Po
có
cil
zah
Au
le
tra
fer
Lin
Do
de
tro
San
y
Du
de
mar
Cat
Esp
env
y c
156
gan
la
per
por
Don
Fra
Ton

FE

un Intendente , un Contador, Tesorero, y otros Ministros: el Emperador Carlos V le concedió título de muy noble , muy leal y Ciudad mas antigua el año de 1548 , y por blason de armas un escudo en que está una águila negra en campo de oro , con una granada abierta en cada garra , orlado de algunos ramos de oro en campo azul : el vecindario , que consta de mas de 300 almas , tiene muchas familias ilustres descendientes de las casas mas nobles de España , y de los primeros Conquistadores de aquel Reyno : son de buenas costumbres y educacion , hábiles é ingeniosos , de buena estatura y aspecto , pero fle-máticos y pausados: cuenta en el número de sus hijos muchos sugetos ilustres cuyo catálogo seria dilatado , y por eso expresaremos solamente los que han sobresalido y dexado eterna memoria de su mérito , como Don Fernando Arias de Ugarte, Auditor que fué del Ejército de Aragon , Oidor de Lima , Obispo de Quito , Arzobispo de las Iglesias de su Patria , de Charcas , y de Lima donde murió

FE

rió lleno de virtudes : Don Lucas Fernandez de Piedrahita , Obispo de Santa Marta y de Panamá , Auditor de la celebrada Historia

FE

125

de la Conquista del Nuevo Reyno de Granada : Don Alonso Perez de Salazar, Presidente de las Audiencias de Quito, y de Charcas.

ARZOBISPOS QUE HA HABIDO EN SANTA FE.

- 1 Don Fr. Martin de Calatayud , primer Obispo que entró en Santa Fe , aunque de paso no estando consagrado quiso hacer por allí el viage á Lima por Popayán y Quito para consagrarse , como lo verificó por su Arzobispo y Obispos convocados al Concilio Limense , fué uno de los Comisarios de Gonzalo Pizarro al Licenciado Gasca : Herrera y otros Autores le llaman Obispo de Bogotá ; y aunque se le previno residiese en Santa Fe antes de mandarse trasladar la Iglesia de Santa Marta , murió de las enfermedades que le sobrevinieron del penoso viage á Lima.
- 2 Don Fr. Juan de los Barrios , Religioso del Orden de San Francisco , Gil Gonzalez Dávila en el Teatro de las Iglesias del Paraguay , Santa Marta y Santa Fe , dice que fué primer Obispo del Paraguay y rio de la Plata , cuya ereccion hizo en Aranda de Duero , y habiéndose detenido fué nombrado Obispo de Santa Marta y del Nuevo Reyno de Granada , mandándole residir en Santa Fe , á donde trasladó la Catedral aplicando la ereccion que habia hecho en España , y la constituyó Metropolitana , á cuyo fin envió á la Corte á su Dean Don Francisco Adame , y consiguió la aprobacion de Pio IV por Bula de 1562 , y el de 1564 se verificó , dándole por sufraganeas las Iglesias de Popayán y de Cartagena , y la Abadía de Santa Marta á que quedó reducida ; pero no tuvo la investidura ni Bulas de Arzobispo por haber muerto antes de volver el referido Dean.
- 3 Don Luis Zapata de Cárdenas , del Orden de San Francisco , natural de Llerena en Estremadura , Ca-
Tom. II. R ba-

- ballero del Orden de Alcántara , sirvió al Emperador Carlos V en la Milicia y guerra de Alemania, y siendo Maestre de Campo se refiere que convino con otro amigo que tenía que el primero que muriese habia de venir á decir al otro el estado en que se hallase , y que estando en la plaza de Valladolid con otros Caballeros le llamó el amigo que habia muerto en Flandes, admirados todos de verle hablar solo, desde cuyo suceso perdió el color, y entró Religioso en el Convento de San Francisco de aquella Ciudad, fué Comisario general de los Reynos del Perú que visitó hasta Chile, desempeñada la visita con satisfaccion de todos, fué presentado para Obispo de Cartagena, y antes de embarcarse promovido al Arzobispado de Santa Fe, de que tomó posesion el año de 1573, fundó el Colegio Seminario de San Luis, convocó un Concilio Provincial, que no tuvo efecto por no haber podido venir Don Fr. Agustin de Coruña, Obispo de Popayán, y lleno de virtudes y de años, pues pasaba de 80, y perseguido de disgustos, murió el año de 1590.
- 4 Don Alonso Lopez de Avila, Racionero de la Iglesia de Córdoba, Inquisidor de esta Ciudad, Arzobispo de Santo Domingo promovido á Santa Fe, murió antes de salir el año de 1591.
 - 5 Don Bartolomé Martinez Menacho, natural de la Villa de la Torre, Obispado de Badajoz, Capellan del Colegio de Santa Maria de Sevilla, Arcediano de Lima, Obispo de Panamá promovido á este Arzobispado el año de 1593, murió antes de llegar en Cartagena el de 1594.
 - 6 Don Fr. Andres Caso, Religioso del Orden de Santo Domingo, Prior del Convento de Ancha en Madrid, electo Arzobispo de Santa Fe, y antes de salir promovido al Obispado de Leon en España.
 - 7 Don Bartolomé Lobo Guerrero, natural de Ronda en Andalucía, Colegial de Maese Rodrigo en Sevilla, Catedrático de Prima, Fiscal de la Inquisicion de México, electo Arzobispo de Santa Fe el año de

de
m
8 D
vi
F
tu
9 D
Es
to
ma
de
16
10 D
Fe
cio
mo
tria
el
11 D
Vi
ven
pu
lla
la
pro
rió
12 D
tud
en
Cur
cha
de
tag
emp
tene
gra
de
y V
Esp

FE

Alcántara, sirvió al Emperador en la guerra de Alemania, tiempo se refiere que convino a que el primero que muriese al otro el estado en que lo en la plaza de Valladolid llamó el amigo que había mirados todos de verle hablar no perdió el color, y entró de San Francisco de aquienario general de los Reynos de Chile, desempeñada la vida todos, fué presentado para y antes de embarcarse promovido a Santa Fe, de que tomó, fundó el Colegio Seminario, convocó un Concilio Provincial, no haber podido venir Don Obispo de Popayán, y lle- años, pues pasaba de 80, y murió el año de 1590. Avila, Racionero de la Iglesia de esta Ciudad, Arzobispo promovido á Santa Fe, murió de 1591.

Diego Menacho, natural de la Obispado de Badajoz, Capellan de Maria de Sevilla, Arcediano de Panamá promovido á este Arzobispado, murió antes de llegar en

Religioso del Orden de San Jerónimo, Convento de San Juan de los Rios de Santa Fe, y antes de su fallecimiento de Leon en España. Juan Guerrero, natural de Ronda, de Maese Rodrigo en Sevilla, Fiscal de la Inquisición de Santa Fe el año de

FE

FE

127

- de 1599, despues de nueve de Sede vacante fué promovido á el Arzobispado de Lima en el de 1608.
- 8 Don Fr. Juan de Castro, del Orden de San Agustín, natural de Toledo, electo Arzobispo de Santa Fe, pero no pasó por quedarse en Madrid con título de Predicador del Rey, murió el año de 1617.
 - 9 Don Pedro Ordoñez Florez, natural de Brozas en Extremadura, Frey del Orden de Alcántara, Rector de su Colegio de Salamanca, Inquisidor de Lima, presentado para Arzobispo de Santa Fe el año de 1609, tomó posesion el de 1613, y murió el de 1614.
 - 10 Don Fernando Arias de Ugarte, natural de Santa Fe, varon incomparable de quien se hace larga mencion en los Obispos de Quito, de donde pasó promovido al Arzobispado de esta Metropolitana su Patria el año de 1616, y de aquí á la de Charcas el de 1626.
 - 11 Don Julian de Cortazar, natural de Durango en Vizcaya, fué Colegial de Sancti-Spiritus en la Universidad de Oñate, y Catedrático de Vísperas, despues Colegial en el Colegio de Santa Cruz de Valladolid, Canónigo Magistral de Santo Domingo de la Calzada, y Obispo del Tucumán, de donde pasó promovido á esta Metropolitana el año de 1627, murió el de 1630.
 - 12 Don Bernardino de Almansa, natural de Lima, estudió en su Universidad, y se graduó de Doctor en Cánones, su Arzobispo Santo Toribio lo hizo Cura de Indios en los Pueblos de Guadalchili y Pachacama, y luego de la Parroquia de San Sebastian de aquella Capital, Tesorero de la Iglesia de Cartagena, y Vicario general de su Obispado en que empezó á acreditar su sabiduria, pues en una sentencia que dió, y fué á Roma, dixo su Santidad muy gran Vicario tiene el Obispo de Cartagena, de donde pasó á Arcediano de Charcas, y luego Provisor y Vicario general y Comisario de Cruzada: vino á España, y fundó en Madrid el Convento de Jesus, Ma-

Maria y Joseph de Religiosas Franciscas que llaman del Caballero de Gracia, fué hecho Inquisidor de Logroño, y luego de Toledo, y Arzobispo de Santo Domingo, y estando para embarcarse en Cadiz promovido á esta Metropolitana el año de 1630, fué el primer Arzobispo que en la América recibió el palio, y murió el de 1633, y se conduxo su cadaver al Convento referido de su fundacion en Madrid.

- 13 Don Fr. Christóval de Torres, Religioso Dominicó, natural de Burgos, donde estudió y leyó Artes, fué Maestro, Presentado y Prior en diferentes Conventos de su Orden, y por los créditos de su sabiduría elegido para compañero de Don Fr. Diego Mardones, Obispo de Córdoba, y por el Duque de Lerma, su Confesor, Predicador del Rey Felipe IV, y electo Arzobispo de Santa Fe el año de 1635, gobernó esta Iglesia 19 años, y murió el de 1654.
- 14 Don Diego del Castillo y Artiga, natural de Tudela en el Reyno de Navarra, estudió en Alcalá, fué Colegial en Málaga, y en su Universidad Catedrático de Prima de Artes, y substituto de la de Teología, Doctor y Canónigo Magistral de la Iglesia de Avila, Autor de la excelente obra de *Ornatu & vestibus Aronis*, fué electo Obispo de Cartagena, que no admitió, y sí despues el de Truxillo en el Perú, de donde pasó promovido á esta Metropolitana de Santa Fe el año de 1655, y antes de embarcarse promovido á Obispo de Oviedo.
- 15 Don Fr. Juan de Arguinao, natural de Lima, del Orden de Santo Domingo, Obispo de Santa Cruz de la Sierra, de donde pasó promovido á este Arzobispado el año de 1661.
- 16 Don Antonio Sanz Lozano pasó del Obispado de Cartagena, fundó dos Becas en cada Colegio y Capellanias de Coro.
- 17 Don Fr. Ignacio de Urbina, del Orden de San Gerónimo, promovido al Obispado de la Puebla de los Angeles, y al Virreynato de Nueva España el año de 1700, murió antes de salir en Santa Fe.

FE

Religiosas Franciscas que llaman Gracia, fué hecho Inquisidor de Toledo, y Arzobispo de Santo Domingo para embarcarse en Cadiz metropolitana el año de 1630, fué el que en la América recibió el padre de 1633, y se conduxo su cadaver desde su fundacion en Madrid.

Alonso de Torres, Religioso Dominico, donde estudió y leyó Artes, fué Prior en diferentes Conventos y por los créditos de su sabiduría compañero de Don Fr. Diego Marín de Córdoba, y por el Duque de Lerma Predicador del Rey Felipe IV, y de Santa Fe el año de 1635, gozó 19 años, y murió el de 1654.

Diego de Castillo y Artiga, natural de Tudela de Navarra, estudió en Alcalá, Málaga, y en su Universidad Casa de Artes, y substituto de la de Salamanca y Canónigo Magistral de la Iglesia de Toledo de la excelente obra de *Ornatura*, fué electo Obispo de Cartagena, y si despues el de Truxillo en el que pasó promovido á esta Metropolitana el año de 1655, y antes de empujarse á Obispo de Oviedo.

Diego Arguinao, natural de Lima, del Obispo de Santo Domingo, Obispo de Santa Cruz donde pasó promovido á este Arzobispado de 1661.

Diego Lozano pasó del Obispado de Santo Domingo dos Becas en cada Colegio y Capitulo.

Diego Urbina, del Orden de San Gerónimo al Obispado de la Puebla de los Angeles en el Reynato de Nueva España el año de 1665, antes de salir en Santa Fe.

FE

FE 129

18 Don Francisco Cosío y Otero, Inquisidor de Murcia, y despues de Corte, uno de los Jueces de la ruidosa causa de Fr. Froylan Diaz, Confesor del Rey Carlos II, tuvo grandes créditos de insigne Letrado, electo Arzobispo el año de 1703, consagró la Iglesia del Santuario de nuestra Señora de Chiquinquirá, fundó y dotó la célebre Capilla de Santo Toribio de Llebana en las montañas, enviando el dibuxo sacado por el Sagrario de la Catedral de Santa Fe, de donde tambien fué Presidente interino.

19 Don Francisco del Rincon, sugeto de consumada política, pasó promovido del Obispado de Caracas el año de 1716, fué nombrado Presidente de la Audiencia y Capitan general del Reyno, desempeñando con sumo acierto los cargos eclesiásticos y políticos.

20 Don Antonio Claudio Álvarez de Quiñones pasó del Arzobispado de Santo Domingo el año de 1724.

21 Don Fr. Juan Galavis, del Orden de los Canónigos Reglares Premostratenses, pasó del Arzobispado de Santo Domingo el año de 1737.

22 Don Fr. Diego Fermin de Vergara, del Orden de San Agustín, pasó promovido del Obispado de Popayán el año de 1740, murió el de 1744.

23 Don Pedro Azua Iturgoyen Peruano, Obispo de la Concepcion de Chile, donde hizo Sinodales que se aprobaron por el Consejo, y á su imitacion se le mandó las hiciese en Santa Fe, para cuyo Arzobispado fué promovido el año de 1745, publicó otras Instituciones Pastorales, tuvo varios encuentros y competencias, y murió en 1753.

24 Don Francisco Xavier de Arauz, natural de Quito, donde habia estudiado y sido Cura de una de sus Parroquias, y Canónigo de aquella Sta. Iglesia, pasó Obispo de Sta. Marta el año de 1754, murió el de 1764.

25 Don Manuel de Sosa y Betancúr pasó promovido de la Iglesia de Cartagena, pero ya habia muerto el año de 1765.

26 Don Francisco Antonio de la Riva Mazo, electo Ar-

- Arzobispo de Santa Fe , siendo Canónigo Doctoral de Coria el año de 1766 , murió á los ocho meses de su llegada.
- 27 Don Fr. Lucas Joseph Ramirez Galan , del Orden de San Francisco , electo Arzobispo de Santa Fe siendo Obispo de Tuy el año de 1770 , y antes de embarcarse murió.
- 28 Don Fr. Agustín Manuel Camacho y Roxas , del Orden de Santo Domingo , natural de Tunja en el Nuevo Reyno de Granada , pasó promovido del Obispado de Santa Marta á esta Iglesia Metropolitana el año de 1771 , donde luego que entró convocó á Concilio Provincial , que quedó en sus principios por haber fallecido el año de 1774.
- 29 Don Agustin de Alvarado y Castillo fué Abad de Olivares y Obispo de Cartagena , de donde pasó promovido á Santa Fe en 1775 , y por las muchas competencias que tuvo trasladado á Obispo de Ciudad Rodrigo en España el año de 1778.
- 30 Don Antonio Caballero y Góngora , Canónigo Magistral de Córdoba en España , Obispo de Yucatán , y Arzobispo de Santa Fe el año de 1778 , que se halla gobernando actualmente esta Santa Iglesia Metropolitana y el Reyno con el baston de Virrey , Presidente y Capitan general de él , uniendo el acierto y cabal desempeño de uno y otro , que han merecido siempre elogios y aprobaciones , se le nombró Obispo auxiliar el año de 1784 , con el título de Caristo , á Don Joseph Carrion y Marfil , que fué promovido á primer Obispo de la Nueva Catedral de Cuenca en el Reyno de Quito.

Tiene el mismo nombre poca mas arriba de donde otra Ciudad de la Provincia y Gobierno de Buenos Ayres , fundada el año de 1773 á la parte occidental del rio Paraná ó de la Plata por Juan de Garay , un poco mas arriba de donde entra el rio Salado : es de temperamento cálido , húmedo y enfermizo : á esta Ciudad baxan todos los efectos del Paraguay y Pueblos del Paraná , de donde se

se con-
res en
que pu
rio se t
evitar l
sido ar
por los
Chacó
está , y
peticion
mantiene
Milicias
man Bla
ya subs
carreta
3 rs. si
de la C
de afuer
la Igles
Convent
San Fra
mingo y
Colegio
gulares d
tá 90 leg
Trinidad
Otra C
tamento
pital de
bierno de
dada por
ge Roble
á la oril
de donde
guiente
Cabrera
te de aqu
del de To
de Nori,

FE

, siendo Canónigo Doctoral
66, murió á los ocho meses

Ramirez Galan, del Orden
cto Arzobispo de Santa Fe
el año de 1770, y antes de

el Camacho y Roxas, del
ngo, natural de Tunja en el
da, pasó promovido del Obis-
á esta Iglesia Metropolitana
e luego que entró convocó á
que quedó en sus principios
año de 1774.

ado y Castillo fué Abad de
Cartagena, de donde pasó
en 1775, y por las muchas
trasladado á Obispo de Ciua-
a el año de 1778.

o y Góngora, Canónigo Ma-
España, Obispo de Yucatán,
Fe el año de 1778, que sa-
lmente esta Santa Iglesia Me-
con el baston de Virrey, Pre-
eral de él, uniendo el acierto
uno y otro, que han mere-
y aprobaciones, se le nombró
o de 1784, con el título de
h Carrion y Marfil, que fué
Obispo de la Nueva Catedral
no de Quito.

e poco mas arriba de donde
entra el rio Salado: es de
temperamento cálido, hú-
medo y enfermizo: á esta
Ciudad baxan todos los
efectos del Paraguay y Pue-
blos del Paraná, de donde
se

FE

se conducen á Buenos Ay-
res en carretas, pues aun-
que pudieran subir por el
rio se tomó este partido por
evitar los contravandos: ha
sido arruinada varias veces
por los Indios infieles del
Chacó, en cuyo distrito
está, y para evitar la re-
peticion de esta desgracia
mantiene un Cuerpo de
Milicias á caballo que lla-
man Blandengues, para cu-
ya subsistencia paga cada
carreta que pasa 9 pesos y
3 rs. si es de los vecinos
de la Ciudad, y 28 si es
de afuera: tiene ademas de
la Iglesia Parroquial tres
Conventos de Religiosos de
San Francisco, Santo Do-
mingo y la Merced, y un
Colegio que fué de los Re-
gulares de la Compañía: es-
tá 90 leguas al N O de la
Trinidad de Buenos Ayres.

Otra Ciudad, con el adi-
tamento de Antioquia, Ca-
pital de la Provincia y Go-
bierno de este nombre, fun-
dada por el Mariscal Jor-
ge Robledo el año de 1541
á la orilla del rio Cauca,
de donde la mudó el si-
guiente de 1542 Juan de
Cabrera dos leguas distan-
te de aquel rio, á la orilla
del de Tonuzco en el valle
de Nori, y permanece hoy,

FE

131

es pequeña, y de tempera-
mento tan benigno y sano
que no causa daño alguno
el sereno, ni recelan sus
naturales dormir expuestos
á él: es muy abundante en
minas de oro, ganados y
frutos; pero tiene muy po-
co comercio: está 100 le-
guas de Popayán.

Otra Ciudad Capital del
Nuevo México, situada á
orilla del rio Grande del
N, entre los Pueblos de
Pecos y Galiste, donde hay
un presidio guarnecido de
Tropa para defender la
frontera de los Indios in-
fieles.

Una Villa Capital de la
Alcaldía mayor de Guana-
juato en Nueva España, en
una cañada que rodean di-
ferentes cerros por uno y
otro lado, los edificios son
muy hermosos, aunque las
calles no muy arregladas
por el mal orden de su
fundacion: tiene tres Con-
ventos, uno de Religiosos
Franciscos Descalzos de San
Pedro de Alcántara, otro
que es Hospital de los Pa-
dres Betletmitas, y Cole-
gio que fué de los Regu-
lares de la Compañía: la
Iglesia Parroquial es gran-
de, hermosa y rica, y en
ella se venera con gran
de-

devocion una Imágen muy milagrosa de nuestra Señora que llaman de Guajajuato, y conduxo de Europa desde la Ciudad de Granada un devoto: tiene dos ayudas de Parroquia, y cinco Hermitas: el vecindario es grande y lucido por lo que mira á Españoles, y de las demas gentes como Mestizos, Mulatos &c. pasan de 50 familias, de las quales se compone un Regimiento de Caballería de seis Compañías y Oficiales correspondientes, y otras dos de Infantería: el comercio principal que hace es el del oro y plata de sus minas, á que se agrega el de las ropas y efectos de Castilla en mas de 80 tiendas, sin otras 40 que hay de géneros del país: tiene una magnífica calzada de piedra que va desde el Hospital de los Indios al Santuario de nuestra Señora de Guadalupe, obra utilísima para el tráfico de los mineros: está 60 leguas al O N O de México, en 274 gr. 22 min. de long. y 22 gr. 4 min. de lat.

Un Pueblo con el aditamento de la Laguna de la Cabecera de Cocupao y

Alcaldía mayor de Valladolid en la Provincia y Obispado de Mechozcán y Reyno de Nueva España, situado cerca de la Laguna, á la falda de un cerro que cae á su frente, es muy ameno, y tiene 120 familias de Indios, que se emplean en fabricar bateas, y pintar caxas y escritorios con mucho primor: dista un quarto de legua de su Cabecera al Poniente.

Otro Pueblo con el aditamento del rio en la Cabecera de Puruandiro y Alcaldía mayor que el antecedente, y del mismo Reyno y Obispado, está en medio de una llanura que hay inmediata á el rio grande, tiene 74 familias de Indios, y dista 28 leguas al O de la Capital Pasquaro.

Otro Pueblo de las Misiones que tienen los Religiosos de San Francisco en el Reyno de la Nueva Galicia, distante 7 leguas al E del de la Junta de los Rios.

Otro de la Cabecera y Alcaldía mayor de Tepetitlán en el Reyno y Obispado de la Nueva Galicia, está 8 leguas al S O de su Capital.

Otro de las Misiones que

te-

tenian
Comp
y Gob
situad
tañas,
ná y T

Otro
Laxa e
le, situ
Biobio
del de

Otra
que ho
la Prov
Paragu
fieles, e
rio Par
del Pue

Otro
bre de
en la F
no de
tuado á
raná, e
de S. G
lla opue

Una e
ta del
Firme y
bierno de
de, cómo
embarca
que van
vando e

FEISI
Francese
poseen d
Domingo
Costa de
Tom. II

FE

Alcaldía mayor de Valladolid en la Provincia y Obispado de Mechoacán y Reyno de Nueva España, situado cerca de la Laguna, á la falda de un cerro que cae á su frente, es muy ameno, y tiene 120 familias de Indios, que se emplean en fabricar bateas, y pintar caxas y escritorios con mucho primor: dista un quarto de legua de su Cabecera al Poniente.

Otro Pueblo con el aditamento del rio en la Cabecera de Puruandiro y Alcaldía mayor que el antecedente, y del mismo Reyno y Obispado, está en medio de una llanura que hay inmediata á el rio grande, tiene 74 familias de Indios, y dista 28 leguas al O de la Capital Pasquaro.

Otro Pueblo de las Misiones que tienen los Religiosos de San Francisco en el Reyno de la Nueva Galicia, distante 7 leguas al E del de la Junta de los Rios.

Otro de la Cabecera y Alcaldía mayor de Tepetitlán en el Reyno y Obispado de la Nueva Galicia, está 8 leguas al S O de su Capital.

Otro de las Misiones que

FE

tenian los Regulares de la Compañía en la Provincia y Gobierno del Paraguay, situado al pié de unas montañas, entre los rios Paraná y Tebiquari.

Otro de la Isla de la Laxa en el Reyno de Chile, situado á orilla del rio Biobio, frente de la boca del de Vergara.

Otra Ciudad pequeña, que hoy está destruida, en la Provincia y Gobierno del Paraguay, por los Indios infieles, estuvo á la orilla del rio Paraguay, al N N O del Pueblo de Itatin.

Otro Pueblo con el nombre de baxada de Santa Fe en la Provincia y Gobierno de Buenos Ayres, situado á orilla del rio Paraná, enfrente del Pueblo de S. Gerónimo, á la orilla opuesta.

Una ensenada en la Costa del Reyno de Tierra Firme y Provincia y Gobierno de Cumaná, es grande, cómoda y frecuentada de embarcaciones extranjeras, que van á hacer el contravando en aquellas Costas.

FEISLE, Villa de los Franceses en la parte que poseen de la Isla de Santo Domingo, situada en la Costa del S, á orilla de la

Tom. II.

FE 133

ensenada de Gros Gravier. FELICIANO, Rio pequeño de la Provincia y Gobierno de Buenos Ayres, corre al O, y entra en el Paraná, entre el Verde y el de Antonio Tomas.

S. FELIPE el Real) Ciudad Capital de la Provincia y Corregimiento de Aconcagua en el Reyno de Chile, fundada por el Presidente Conde de Poblaciones el año de 1754 en un hermoso y dilatado valle cerca del Lugar del nombre de la Provincia que antes era la Capital, tiene dos Conventos de Religiosos, uno de Santo Domingo, y el otro de la Merced: en su distrito hay algunas minas de oro y cobre, pero apenas dan para costear sus labores.

Otra Ciudad hay del mismo nombre en la Provincia y Gobierno de Venezuela, situada á la orilla del rio Yaraqui, al N N E de la Villa de Nirua.

Una Villa Cabecera de Partido de la Alcaldía mayor de S. Miguel el grande en la Provincia y Obispado de Mechoacán y Reyno de Nueva España, tiene 500 familias de Españoles, Mestizos y Mulatos,

S

y

y un Convento de Religiosos de San Francisco, está 20 leguas de su Capital, y 70 de México.

Otra Villa de la Provincia y Gobierno de la Sonora en Nueva España, está en el país de los Indios Comaricopas, á orilla del rio grande de Gila.

Un Pueblo de la Cabecera de Partido de Zitaquaro y Alcaldía mayor de Maravatio en el Obispado de Mechoacán y Reyno de Nueva España, tiene 392 familias de Indios, incluyendo las de dos Pueblecitos pequeños que hay en su inmediacion, está 2 leguas al N de su Cabecera.

Otro de la Cabecera de Partido de Amatepéc y Alcaldía mayor de Zultepec en el mismo Reyno, es de temperamento caliente y húmedo, tiene 30 familias de Indios que se mantienen de criar ganado mayor, sembrar maíz y algunas frutas, está 4 leguas al Poniente de su Cabecera.

Otro, que es Cabecera de Partido de la Alcaldía mayor de Metepéc en el mismo Reyno, tiene 10752 familias de Indios, y está 10 leguas al O N O de su Capital, es Cabeza de Cura-

FE

to á que están anexos otros muchos Pueblos.

Otro de la Cabecera de Partido de Amatlan y Alcaldía mayor de Zacatlan en el mismo Reyno, dista tres leguas de un camino de sierras asperisimas de su Cabecera.

Otro de la Provincia y Alcaldía mayor de Tlaxcala en el mismo Reyno, que es Cabeza de Curato.

Otro de la Provincia y Corregimiento de Latacunga en el Reyno de Quito, en su distrito tiene dos haciendas muy pingues llamadas Milin y Silipulo.

Otro de la Provincia y Gobierno de Jaen de Bracamoros en el Reyno de Quito.

Otro con el sobrenombre de Jesus en la Provincia y Gobierno de California, situado á la orilla del mar en lo interior del golfo, entre los Pueblos de San Buenaventura y de San Fermín.

Una fortaleza de la Provincia y Gobierno de la Guayana, situada á la orilla del rio Negro, enfrente de la de San Carlos á la opuesta.

Un brazo del rio Gamalotal, llamado el caño de

San

San
de e
tugu
hasta
ruma

S.
Provi
Cuma
siones
go lo
goner
rio G

Otr
mo n
cia y
gua
Firme
de u
de la

Sur,
la Pr
sobre
2 leg
nuest
medic

Otr
del A
ras en
orilla

Un
del e
nes,
la Isl

Un
del R
ta de
guas
punta
de se

FE

to á que están anexos otros muchos Pueblos.

Otro de la Cabecera de Partido de Amatlan y Alcaldía mayor de Zacatlan en el mismo Reyno, dista tres leguas de un camino de sierras asperísimas de su Cabecera.

Otro de la Provincia y Alcaldía mayor de Tlaxcala en el mismo Reyno, que es Cabeza de Curato.

Otro de la Provincia y Corregimiento de Latacunga en el Reyno de Quito, en su distrito tiene dos haciendas muy pingues llamadas Milin y Silipulo.

Otro de la Provincia y Gobierno de Jaen de Bracamoros en el Reyno de Quito.

Otro con el sobrenombre de Jesus en la Provincia y Gobierno de California, situado á la orilla del mar en lo interior del golfo, entre los Pueblos de San Buenaventura y de San Fermín.

Una fortaleza de la Provincia y Gobierno de la Guayana, situada á la orilla del rio Negro, enfrente de la de San Carlos á la opuesta.

Un brazo del rio Gamalotal, llamado el caño de San

FE

San Felipe, que sale antes de entrar en el de la Portuguesa, y corre casi al N hasta el monte de Tacazuruma.

S. FELIX, Pueblo de la Provincia y Gobierno de Cumaná, uno de las Misiones que tienen á su cargo los PP. Capuchinos Aragoneses, situado cerca del rio Guarapiche.

Otro Pueblo hay del mismo nombre en la Provincia y Gobierno de Veragua del Reyno de Tierra Firme, situado en lo alto de una montaña no lejos de la Costa del mar del Sur, y en los confines de la Provincia de Costarrica sobre el camino real: está 2 leguas de la Ciudad de nuestra Señora de los Remedios.

Otro con el aditamento del Arrayal de nuevas tierras en el Brasil, situado á orilla del rio Tocantines.

Una Bahía en la Costa del estrecho de Magallanes, á la parte del S, en la Isla Caplitoigua.

Un cabo ó promontorio del Reyno de Chile y Costa del mar, distante 9 leguas al Sur del cabo ó punta de la Ballena, donde se halla oro muy fino,

FE 135

está en 43 gr. 2 min. de lat. aust.

FENWICH, vease False. FER, Rio pequeño de la Isla de Guadalupe, nace en las montañas del S E, corre á este rumbo, y sale al mar entre los dos de Baille Argent.

S. FERMIN, Pueblo y Aguage de Indios de la Provincia de California, situado á orilla de la Costa en lo último del golfo.

FERMOSO, Rio de la Provincia y Capitanía de Pernambuco en el Brasil, nace cerca de la Costa, corre al E, y sale á el mar entre el de los Ilheos y la Isla de San Alexo.

FERNAMBUCO, vease Pernambuco.

S. FERNANDO, Ciudad de la Provincia y Gobierno de Sierra Gorda en el Seno Mexicano y Reyno de Nueva España, fundada el año de 1748 por Don Joseph de Escandón, Conde de Sierra Gorda, y Coronel de Milicias de la Ciudad de Queretaro, que hizo obligacion de pacificar y poblar este territorio con el Rey Fernando VI, en cuyo obsequio le dió el nombre, es pequeña, las casas de paja, y no ha te-

nido el aumento que se esperaba.

Tiene el mismo nombre una Villa Capital de la Provincia y Corregimiento de Colchagua en el Reyno de Chile, fundada el año de 1741 por Don Joseph Manso, Conde de Superunda, Presidente de aquel Reyno, que le dió el nombre en memoria del Príncipe de Asturias, que despues reynó con el de Fernando VI: tiene seis Vice-Parroquias, y un Convento de Religiosos de San Francisco, que fué antes Colegio de los Regulares de la Compañia: está situada á orilla del rio Tinguiririca.

Otra Villa de la Provincia y Gobierno de Cumaná, situada á orilla del rio Chivata, al N del Orinoco.

Otra Villa de la Provincia y Gobierno de Texas ó Nuevas Filipinas, fundada el año de 1731 de orden del Virrey que era entonces de Nueva España Marques de Casa-Fuerte, que no quiso permitir se le pusiera su nombre siguiendo la costumbre, si no el que tenia el Príncipe de Asturias, se pobló de Colonos que se conduxeron de las Islas.

Un Pueblo de la Provincia y Gobierno de Guayana, situado á orilla del rio Orinoco, en el parage que se dividen sus brazos para salir al mar, enfrente de la Ciudad de Santo Tomas de la Guayana, á la orilla opuesta.

Otro de la Provincia y Gobierno de Cartagena en el Partido de la Villa de Mompo, situado á orilla del rio grande de la Magdalena.

Otro de la Provincia y Gobierno de Cumaná, situado á orilla de un rio pequeño, entre las Ciudades de Cumaná y Cumangoto.

Otro de las Misiones que tenian los Regulares de la Compañia en la Provincia y Gobierno de Mainas del Reyno de Quito, situado á orilla del rio Marañon ó Amazonas, entre este y la laguna que forma un brazo del rio Nanay.

Otro de la Provincia y Gobierno de Sonora en Nueva España, situado en el país y territorio de los Indios Apaches, á orilla de la Cabecera del rio grande de Gila, entre la Villa de Casa-Grande y el Pueblo de Victoria.

Otro

O
Yapi
so en
orilla
te de
Buen
O
en la
mient
Reyno
en la
Isla d
Un
tañas
Gobie
quitos
N, si
esta P
no de
rio La
Una
cabo
cho de
de su
Sur, o
Isla de
Un
cia y
guay,
lla del
y boca
biquar
FE
se Jua
FE
Cabo
la Isla
trada

FE

Un Pueblo de la Provincia y Gobierno de Guayana, situado á orilla del rio Orinoco, en el parage que se dividen sus brazos para salir al mar, enfrente de la Ciudad de Santo Tomas de la Guayana, á la orilla opuesta.

Otro de la Provincia y Gobierno de Cartagena en el Partido de la Villa de Mompox, situado á orilla del rio grande de la Magdalena.

Otro de la Provincia y Gobierno de Cumaná, situado á orilla de un rio pequeño, entre las Ciudades de Cumaná y Cumangoto.

Otro de las Misiones que tenian los Regulares de la Compañia en la Provincia y Gobierno de Mainas del Reyno de Quito, situado á orilla del rio Marañon ó Amazonas, entre este y la laguna que forma un brazo del rio Nanay.

Otro de la Provincia y Gobierno de Sonora en Nueva España, situado en el país y territorio de los Indios Apaches, á orilla de la Cabecera del rio grande de Gila, entre la Villa de Casa-Grande y el Pueblo de Victoria.

Otro

FE

Otro de la Provincia de Yapizlaga ó llanos de Manoso en el Perú, situado á orilla del rio Paraguay, enfrente de la Ciudad de Corrientes en el Gobierno de Buenos Ayres.

Otro llamado Minas de) en la Provincia y Corregimiento de Coquimbo del Reyno de Chile, situado en la Costa, frente de la Isla de Choros.

Una cordillera de montañas de la Provincia y Gobierno de los Indios Chiquitos en el Perú corren al N, sirviendo de division á esta Provincia y el Gobierno del Paraguay desde el rio Latirequiqui.

Una punta de tierra ó cabo de la Costa del estrecho de Magallanes, cerca de su salida á la mar del Sur, que mira al E de la Isla de Luis el Grande.

Un fuerte de la Provincia y Gobierno del Paraguay, construido á la orilla del rio de este nombre, y boca del Ibiuari ó Tebiquari.

FERNANDEZ, vease Juan Fernandez.

FERÓL, Punta de) Cabo de la Costa del O de la Isla de Terranova, y entrada del estrecho de Belle

FE 137

Isle por el golfo de San Lorenzo.

Tiene el mismo nombre un rio pequeño de la misma Isla, corre al O en la parte del S, y sale al mar en la entrada del estrecho de Belle Isle.

FERRE, Cabo) Punta de tierra que sale al mar en la Costa del S E de la Isla Martinica, entre la punta de Macabou y el cul de Sac Anglois.

FERRÉIRA, Paso de) Pueblo de la Provincia y Gobierno del Tucumán y jurisdiccion de la Ciudad de Córdoba, situado á orilla del rio 3.º

FERRÓL, Puerto de la Costa del mar del Sur en la Provincia y Corregimiento de Santa en el Perú.

FESTE, Punta de) Cabo de la Costa del S de la Isla de Santo Domingo, en la parte que poseen los Franceses entre la ensenada de Gros Gravies y la punta de Margot.

FEVERSHAM, Rio de la Provincia y Colonia de Pensilvania.

FI

FICHÓT, Isla pequeña de la mar del N, cerca de la

la Costa de Terranova, entre los Puertos de Saint Julien y de Petit Mestre.

FIGUARA, Rio pequeño de la Provincia y País de las Amazonas, corre al E entre los de Yurú y de Nussi, y entra en el rio Negro.

FIERRO, Costa del) parte de la del N de la Isla de Santo Domingo, y parte que poseen los Franceses junto al cabo de San Nicolas.

FILADELFIA, Conda- do de) una de las divisiones de la Provincia y Colonia de Pensilvania en la América Septentrional, confina por el N E con el de Buck, por el S E con Jersey, por el S O con el de Chester, y por N O con el de Berk: toma el nombre de la Capital de toda la Provincia. Está esta en la situacion mas hermosa y agradable que se puede ocurrir, en una lengua de tierra sobre el confluente de los dos rios Delaware y Schullkil: tiene la figura de un quadrilongo, y se extiende dos millas de rio á rio, formando ocho calles cortadas en ángulo recto por otras diez y seis, cada una de una milla de largo,

anchas, espaciosas y llanas, dexando suficiente lugar para los edificios públicos, Iglesias y plazas de mercado: en el centro tiene una plaza grande que es un decagono: las dos calles principales llamadas la una Alta y la otra Ancha tienen 100 pies de amplitud; y la mayor parte de sus casas, jardines y huertas regados por pequeños canales que salen del rio para uso y comodidad de la Poblacion, como para delicia y recreo de sus vecinos. La darsena es grande y hermosa de 200 pies, y tanta profundidad de agua que puede carenar en ella una embarcacion de 500 toneladas cargada: los almacenes son capaces, muchos y cómodos, y el astillero tan espacioso que se han visto fabricar 20 embarcaciones al mismo tiempo. La Ciudad fuera de los almacenes y arrabales tiene cerca de 30 casas, la mayor parte de ladrillo, bien construidas y grandes, que contienen 180 aimas: el plan primitivo de su fundacion no está completo, pero se ha seguido en los edificios que hay hasta ahora, y se aumentan cada dia así

así en
mosur
perar
sea un
dades
domic
chos c
el flor
ha hec
las Co
cesas
desas
res, C
dera,
Irland
y Hol
disima
de la
toda e
que pr
y se c
Delaw
plean
ocho
tirado
cada
porte
de sus
cado d
yo Pu
de 17
nes, y
una a
demas
comerc
no me
cion. 2
la Reli
Capilla

FI

anchas, espaciosas y llanas, dexando suficiente lugar para los edificios públicos, Iglesias y plazas de mercado: en el centro tiene una plaza grande que es un decagono: las dos calles principales llamadas la una Alta y la otra Ancha tienen 100 pies de amplitud; y la mayor parte de sus casas, jardines y huertas regados por pequeños canales que salen del rio para uso y comodidad de la Poblacion, como para delicia y recreo de sus vecinos. La darsena es grande y herinosa de 200 pies, y tanta profundidad de agua que puede carenar en ella una embarcacion de 500 toneladas cargada: los almacenes son capaces, muchos y cómodos, y el astillero tan espacioso que se han visto fabricar 20 embarcaciones al mismo tiempo. La Ciudad fuera de los almacenes y arrabales tiene cerca de 30 casas, la mayor parte de ladrillo, bien construidas y grandes, que contienen 180 almas: el plan primitivo de su fundacion no está completo, pero se ha seguido en los edificios que hay hasta ahora, y se aumentan cada dia

así

FI

así en número como en hermosura, lo qual hace esperar que con el tiempo sea una de las mejores Ciudades de la América: hay domiciliados en ella muchos comerciantes ricos por el floreciente comercio que ha hecho muchos años con las Colonias Inglesas, Francesas, Españolas y Holandesas, con las Islas Azores, Canarias, de la Madeira, y con la Inglaterra, Irlanda, España, Portugal, y Holanda, haciendo grandisimas ganancias, ademas de la inmensa cantidad de toda especie de provisiones que produce esta Provincia, y se conducen por los rios Delaware y Schultil, emplean los Holandeses de ocho á nueve mil carros, tirado de quatro caballos cada uno, para el transporte de las producciones de sus haciendas al mercado de Filadelfia, en cuyo Puerto entraron el año de 1749 303 embarcaciones, y salieron 291. Tiene una aduana como en los demas Puertos, aunque el comercio que hace de fuera no merece particular atencion. Tiene dos Iglesias de la Religion reformada, una Capilla de Católicos, otra

FI

139

de Suecos, tres casas de congregacion de Quakeros, dos de Presbiterianos, una de Luteranos, otra de Calvinistas Holandeses, otra de Anabatistas, y otra de Moravios: el edificio mas suntuoso es el de la Casa de la Ciudad donde se juntan los representantes de la Colonia muchas veces al año, al lado de este está la gran Biblioteca formada el año de 1732 por el célebre Benjamin Franklin, que solo está abierta el Sábado para el público, y todos los dias para los fundadores, qualquiera puede sacar los libros pagando cierta cantidad, con obligacion que hace de volverlos al tiempo señalado, y si no lo cumple paga una multa, con cuyo fondo se va aumentando cada vez, y para mayor utilidad se han colocado muchos instrumentos de matemáticas, y de fisica, y un bello Gabinete de Historia Natural. Cerca de esta Biblioteca hay otra de los Autores clásicos Griegos y Latinos, con sus mas acreditados Comentadores, y las mejores producciones de las lenguas modernas, dádiva que dexó por su muerte la

ge-

generosidad del sabio Ciudadano Logan el año de 1752. Tiene un Colegio donde se estudian todas las ciencias, y debe su origen el año de 1749 al mismo ilustre fundador de la Biblioteca, que tambien lo es de una Academia de Ciencias. Esta Ciudad se ha hecho célebre ademas de lo que llevamos referido por haberse establecido en ella el año de 1774 el congreso de las trece Colonias Americanas, que formaron cuerpo para separarse del dominio de Inglaterra, cuya separacion decretó en 1776. Está en 40 gr. 50 min. de lat. sept. y en 74 gr. de long. occid.

FILAMA, Pueblo de la Provincia y Corregimiento de Quillota en el Reyno de Chile, situado en el valle de Putaendo, á la cabecera del rio Quilimari, á su inmediacion hay una hacienda llamada los Patos.

FILIARA, Pueblo de la Provincia y Gobierno del Tucumán en la jurisdiccion de la Ciudad de Xuxuy, á orilla del rio Laquiaca.

FILIPOLIS, Ciudad del estrecho de Magallanes, fundada por el Almirante Pedro Sarmiento de Gam-

boa el año de 1584, y no el de 1582 como dice el Ex-Jesuita Coleti, ni el de 1584 segun Mr. de la Martiniere, le dió este nombre su fundador en obsequio del Rey Felipe II, estaba situada en la parte mas angosta del estrecho con un buen Puerto, y en la Costa Septentrional, con quatro baluartes y alguna artilleria; pero duró poco, porque el año de 1587 pasando el Pirata Inglés Thomas Candish la encontró des poblada habiendo muerto de hambre sus habitantes, por lo qual se llamó despues Puerto de la hambre: está en 53 gr. 17 min. de lat. aust.

FILLES, (Les) Islotes de la mar del N, cerca de la Costa de la Provincia y Gobierno de la Guayana Francesa, frente de la Isla de Cayena.

FIMAYOS, Nacion bárbara de Indios del Perú, descendientes de los Panataguas, está poco conocida.

FINISTERRA, (Cabo de) ó punta en la Costa del Sur del estrecho de Magallanes, la que mira al E de la Isla de Luis el Grande.

FINNÉY, Pueblo de la Isla de Barbada en el dis-

tri-

trito
Sant
ta d
F
de la
mien
Nue
da,
y he
llas
creci
inun
perar
racion
go, t
chísit
oveju
fabric
mas
Indio
Tunj
muy
de S
FI
Provi
Carta
Ila d
que f
del d
Zimit
FI
Provi
Tucu
la Ci
FI
Isla
tante
Costa
Conn
To

FI

boa el año de 1584, y no el de 1582 como dice el Ex-Jesuita Coleti, ni el de 1584 segun Mr. de la Martiniere, le dió este nombre su fundador en obsequio del Rey Felipe II, estaba situada en la parte mas angosta del estrecho con un buen Puerto, y en la Costa Septentrional, con quatro baluartes y alguna artilleria; pero duró poco, porque el año de 1587 pasando el Pirata Inglés Tomas Candish la encontró despoblada habiendo muerto de hambre sus habitantes, por lo qual se llamó despues Puerto de la hambre: está en 53 gr. 17 min. de lat. aust.

FILLES, Les) Islotes de la mar del N, cerca de la Costa de la Provincia y Gobierno de la Guayana Francesa, frente de la Isla de Cayena.

FIMAYOS, Nacion bárbara de Indios del Perú, descendientes de los Panataguas, está poco conocida.

FINISTERRA, Cabo de) ó punta en la Costa del Sur del estrecho de Magallanes, la que mira al E de la Isla de Luis el Grande.

FINNEY, Pueblo de la Isla de Barbada en el dis-

tri-

FI

trito de la Parroquia de Santiago, cerca de la Costa del O.

FIRABITÓBA, Pueblo de la Provincia y Corregimiento de Tunja en el Nuevo Reyno de Granada, situado en un ameno y hermoso valle á las orillas de un rio, de cuyas crecientes padece repetidas inundaciones, es de temperamento frio con moderacion, abundante en trigo, maiz y papas; cria muchísimo ganado vacuno y ovejuno, y de sus lanas fabrica mucha ropa: tiene mas de 200 vecinos y 100 Indios: está 6 leguas de Tunja, entre N y N E, muy inmediato al Pueblo de Sogamoso.

FIRME, Pueblo de la Provincia y Gobierno de Cartagena, situado á orilla de una laguna pequeña que forma el rio Cauca, es del distrito de la Villa del Zimiti.

FISCA, Pueblo de la Provincia y Gobierno del Tucumán, situado al O de la Ciudad de San Miguel.

FISHERS ó Pescadores) Isla de la mar del N, distante cinco leguas de la Costa, en la Provincia de Connecticut y Colonia de

Tom. II.

FI 141

Nueva Inglaterra, á la entrada ó boca del rio Tames, tiene cinco millas de largo E O, y casi una y media de ancho N S.

FISHES ó Pescados) Rio de) en la Provincia y Colonia de la Carolina Septentrional, es pequeño, corre al S E, y entra en el de Yadquin.

FITT, Pueblo de la Isla de Barbada, situado en el distrito de la Parroquia de Santiago, cerca de la Costa del O.

FITHAM, Pueblo de la misma Isla que el anterior, situado cerca de él.

FIVE, Mile) ó cinco mil, Isla pequeña de la mar del N, cerca de la Costa, en la Provincia y Colonia de Nueva Jersey, entre las de Cold Spring y de Seven mil ó siete mil.

FL

LAMBOROUGH, Cabo de) Punta de tierra en la Costa del E de la Isla de Terranova, á la entrada de la Bahía de la Concepcion.

FLAMAND, Bonnet) ó Sombrero flamenco, banco de arena cerca de la Costa de la Isla de Terranova.

T

FLA-

FLAMÉNCO, Pueblo de la Provincia y Gobierno de Carragena, situado á orilla de la Ciénega de María, es una de las nuevas Poblaciones que fundó el Gobernador Don Juan Pimienta el año de 1776.

Tiene el mismo nombre un Islote pequeño de la mar del Sur, cerca de la Costa del Partido de Raposo en la Provincia y Gobierno del Chocó, está junto á la de la Gorgona.

FLAMENCOS, Isla pequeña de la mar del Sur en la ensenada de Panamá, situada junto á la de Perico.

Tiene el mismo nombre una Bahía de la Isla de Santo Domingo en la Costa del S y Cabeza del O de la parte que poseen los Franceses, entre la de Cavallon y la de San Luis.

Una ensenada de la misma Isla y parte de los Franceses en la Costa del O, entre el rio del Boucanbrou y la punta de Arcahay.

FLAMENT, Rio pequeño de la Isla de Guadalupe, nace en sus montañas, corre al E, y sale al mar entre el de la Rose y el de Goyaves.

FLAT, Bahía de la Cos-

ta en la Provincia y Colonia de Nueva Jersey.

Tienen el mismo nombre unas Islas de la mar del N, cerca de la Costa del Sur de la de Terranova, á la entrada del golfo de San Lorenzo: son diferentes, pero todas pequeñas, que mas bien se pueden llamar Islotes.

FLATÓN, Rio pequeño de la Provincia de Sagadahook, corre al S, y sale al mar enfrente de las Islas Mochises, á la entrada de la Bahía de Fundy.

FLORA, Isla pequeña, llamada tambien de las Flores, á la entrada del rio de la Plata en la Provincia y Gobierno de Buenos Ayres, tiene al N la orilla del rio, y al Mediodia el banco Inglés, no está habitada ni cultivada porque está muy expuesta á las inundaciones del rio, en su Costa hay muchos lobos marinos, está en 34 gr. 58 min. 3 seg. de lat. aust.

FLORELL, Isla pequeña del golfo de San Lorenzo en la Costa de la Nueva Escocia ó Acadia, situada junto al cabo de Rosieres.

FLORES, Rio de la Provincia y Gobierno de Buenos

FL

ta en la Provincia y Colonia de Nueva Jersey.

Tienen el mismo nombre unas Islas de la mar del N, cerca de la Costa del Sur de la de Terranova, á la entrada del golfo de San Lorenzo: son diferentes, pero todas pequeñas, que mas bien se pueden llamar Islotes.

FLATÓN, Rio pequeño de la Provincia de Sagadahook, corre al S, y sale al mar enfrente de las Islas Mochises, á la entrada de la Bahía de Fundy.

FLORA, Isla pequeña, llamada tambien de las Flores, á la entrada del rio de la Plata en la Provincia y Gobierno de Buenos Ayres, tiene al N la orilla del rio, y al Mediodia el banco Inglés, no está habitada ni cultivada porque está muy expuesta á las inundaciones del rio, en su Costa hay muchos lobos marinos, está en 34 gr. 58 min. 3 seg. de lat. aust.

FLORELL, Isla pequeña del golfo de San Lorenzo en la Costa de la Nueva Escocia ó Acadia, situada junto al cabo de Rosieres.

FLORES, Rio de la Provincia y Gobierno de Buenos

FL

nos Ayres, nace de una laguna que llaman de Lobos, corre al E, y sale al mar en la Costa de los Patagones.

Tiene el mismo nombre otro rio de la Provincia y Gobierno de Texas en Nueva España, corre al S, y sale al mar en el golfo de México, entre el de la Magdalena y el de Santa Susana.

FLORIDA, país dilatado de la América Septentrional, que se extiende desde el rio de las Palmas en la Provincia de Panúco de Nueva España en 22 gr. de lat. hasta la punta de Bacallaos en 48 y 30 min. que son 10258 leguas de Costa, y desde allí hasta 73 gr. de altura al N, cuyos términos se ignoran todavía, por el S confina con el Seno ó Golfo Mexicano, por el O con la Provincia de las Texas, y por el E con el Océano: inclúyese en este país, baxo de estas dimensiones, el Canadá ó Nueva Francia, Luisiana, Carolina, Nueva Inglaterra, y demas Colonias y Provincias de los Ingleses y Franceses; lo descubrió Juan Ponce de Leon el año de 1512, dia de Pasqua Flo-

FL 143

rida, cuyo nombre le dió por esto, como por la frondosidad de sus árboles: es tierra muy fértil y de buen clima, abundante en frutos y legumbres, y sobre todo en maderas de encina, abeto, pino, nogal, lentisco blanco y encarnado, texo, laurel, cedro, castaño, palmas y ciruclos de que se sirven para leña, cuya fruta es delicada: tiene tambien palo de Campeche, pero el mas estimado es el saasafraz, llamado por los naturales palama ó pavama, de que se saca para Europa una increíble cantidad por sus acreditadas virtudes aprendidas de aquellos salvages, que se persuaden que no hay enfermedad alguna que no se cure con esta planta; y no tiene mediana estimacion el arbusto, llamado apoyomatsi ó patrisiranda, cuyas hojas se parecen al puerro, aunque son mas largas y delicadas, el vástago es una especie de junco lleno de pulpa, nudoso, la flor pequeña, y las raices delgadas y largas, cubiertas de nudos redondos, que cortados y expuestos al sol se endurecen, y son negros por adentro y blancos por defuera, los

Es-

Españoles le dan el nombre de Rosarios de Santa Elena, y los Franceses Palenotes: riegan este país innumerables rios, algunos caudalosisimos, como el de San Lorenzo y el Misisipi, los quales no solo producen abundancia de pescado, sino que riegan y fertilizan muchisimas leguas. Los bosques están poblados de fieras como dantas, leones de dos especies, leopardos, lobos, tigres, búfalos, panteras, osos, gatos salvages, castores, zorras, y de estas una especie que tiene un saco debaxo de la cola, en el qual recoge sus hijos para huir quando la persiguen. De volátiles no es menos la variedad y abundancia, como perdices, papagayos, pelicanos, abutardas, faisanes, palomas, tórtolas, merlos, tordos, cigueñas, grullas, becadas, águilas, halcones, cisnes, ocas, ánades, y otras muy particulares de las mas bellas del mundo por la variedad de plumas de finisimos colores. Produce mucho algodón aunque sin cultivo, excelentes higos de tuna, que quando están maduros son muy delicados y saludables, y los Europeos

le dan el nombre de julepe cordial: en sus Costas se coge riquísimo ambar y abundancia de perlas que sus naturales estiman tan poco, que las cambian por cuentas de vidrio con que se adornan: hay dos especies de cochinilla, y es muy comun la planta de que se hace el añil, y en los muchos lagos que tiene riquísima sal, minas de carbon de tierra, de azogue, y de oropimente: estaba poblado de infinitas Naciones de Indios guerreros y valerosos, que han dado mucho que hacer á las Naciones Europeas, hoy algunas de las mas civilizadas se visiten de una especie de lino blanquísimo hecho de la corteza interior de un árbol que es de mucha duracion, y de que hacen hilo y cuerdas. El año de 1536 entró á conquistar este país Hernando de Soto con un lucido ejército, pero despues de sangrientas batallas murió allí sin conseguirlo. Capitularon despues otros Españoles conquistar diferentes Provincias de él, como Lucas Vazquez de Ayllon, Pámfilo de Narvaez, Francisco Vazquez Coronado, Don Tris-

Tristán
no, y
Mener
de 15
poco
los Fr
ron er
ron N
nadá,
los In
na, fue
tableci
vincias
gland
nombre
dó solo
rida a
estabar
es una
de tier
la Cost
y tiene
frente
y form
del Se
costado
ma con
la Vir
con la
de los
aunque

GOBI

1 Ju
el a
dor
las

FL

le dan el nombre de julepe cordial : en sus Costas se coge riquísimo ambar y abundancia de perlas que sus naturales estiman tan poco, que las cambian por cuentas de vidrio con que se adornan : hay dos especies de cochinilla, y es muy comun la planta de que se hace el añil, y en los muchos lagos que tiene riquísima sal, minas de carbon de tierra, de azogue, y de oropimente : estaba poblado de infinitas Naciones de Indios guerreros y valerosos, que han dado mucho que hacer á las Naciones Europeas, hoy algunas de las mas civilizadas se visiten de una especie de lino blanquísimo hecho de la corteza interior de un árbol que es de mucha duracion, y de que hacen hilo y cuerdas. El año de 1536 entró á conquistar este país Hernando de Soto con un lucido ejército, pero despues de sangrientas batallas murió allí sin conseguirlo. Capitularon despues otros Españoles conquistar diferentes Provincias de él, como Lucas Vazquez de Ayllon, Pámfilo de Narvaez, Francisco Vazquez Coronado, Don Tris-

FL

Tristán de Luna y Arellano, y el Adelantado Pedro Menendez de Avilés el año de 1564, pero todos con poco efecto. Despues que los Franceses se establecieron en la parte que llamaron Nueva Francia ó Canadá, y en la Luisiana, y los Ingleses en la Carolina, fueron unos y otros estableciendo diferentes Provincias ó Colonias, arreglando límites, y dándoles nombre, con lo qual quedó solo el primitivo de Florida al territorio en que estaban los Españoles, y es una Península ó punta de tierra que se avanza de la Costa N S 100 leguas, y tiene 25 de ancho enfrente de la Isla de Cuba, y forma la boca ó entrada del Seno Mexicano, y un costado del canal de Bahama confina por el N E con la Virginia, por el S O con la Provincia y Nación de los Indios Apalaches, aunque los Españoles hi-

FL 145

cieron varias Poblaciones solo subsisten las de Panzacola, y de San Agustin, que es la Capital, siendo este país asunto de una casi continua guerra entre los Españoles, los Ingleses, los Franceses, y los Naturales; lo cedieron los primeros á los Ingleses el año de 1762 por la paz de Versailles, y le poseyeron dividiéndolo en Florida Oriental y Occidental: la primera comprehendia la Península Española, y confinaba al N con la Georgia, y al O con el rio Apalachicola: la segunda se extendia de este rio, y tenia sus límites al S por el Golfo de México, al N por el paralelo 31 de latitud, y al O por los lagos Maurepás, Pontchartrain y rio Misisipi, cuya extension era de mas de 80 leguas; pero en la paz del año de 1783 lo volvieron á ceder á sus primeros poseedores que lo conservan hoy.

GOBERNADORES QUE HA HABIDO
en la Florida.

- 1 Juan Ponce de Leon, primer descubridor de este país. el año de 1512, capituló su conquista con el Emperador Carlos V, murió en la Isla de Cuba de resulta de las heridas que recibió en la Florida el año de 1521.

- 2 El Licenciado Lucas Vazquez de Ayllon, á quien se concedió por muerte del anterior la conquista, poblacion y gobierno de la Florida, murió tambien á manos de los Indios el año de 1524.
- 3 Hernando de Soto, natural de Villanueva de Valcarrota en Estremadura, capituló tambien en la Corte la conquista de la Florida, donde entró con un lucido ejército el año de 1538, y despues de muchos trabajos murió allí el de 1542.
- 4 Don Tristán de Luna y Arellano, por nombramiento del Virrey de Nueva España Don Luis de Velasco, á quien habia encargado el Emperador la conquista de la Florida, salió de México el año de 1559, y se retiró el de 1561, habiendo perdido la mayor parte de su gente sin adelantar mas que los otros.
- 5 Pedro Menendez de Avilés, natural de la Villa de este nombre en Asturias, Comendador de Sta. Cruz de la Zarza en la Orden de Santiago, Gobernador, Capitan general, Conquistador y Adelantado perpetuo de la Florida para él y sus herederos, Capitan general de la Armada de la guardia de Indias, fundador de la Ciudad de S. Agustin y de otros Pueblecillos, volvió á España el año de 1572.
- 6 Pedro Menendez Marques, nombrado Gobernador de la Florida por su tio el Adelantado en virtud de la capitulacion que habia hecho con el Rey, gobernó poco tiempo por haberlo muerto los Indios el año de 1574.
- 7 Hernando de Miranda, casado con hija del Adelantado Pedro Menendez de Avilés, por quien adquirió el derecho de Adelantado, Gobernador y Capitan general de la Florida, y demas concesiones declaradas por Cédula de Felipe II en 1575, murió el de 1593.
- 8 El Capitan Juan de Salinas, nombrado por el Rey, declarando extinguido el derecho de nombrar Gobernador de la Florida los herederos del Adelantado Pedro Menendez de Avilés, gobernó hasta el año de 1619.

9 Do
ere
Co
10 Do
11 Do
12 Do
13 Do
14 Do
hizo
tró
15 Do
el o
gles
16 Do
17 Do
de
por
Esp
18 Do
Esp
Gob
los
quar
el at
19 Do
del
de C
el at
gobie
Cam
20 Do
den
Mari
habia
te ha
fiolas
año
que
hizo

FL

azquez de Ayllon, á quien se el anterior la conquista, por la Florida, murió tambien á año de 1524.

natural de Villanueva de Val, capituló tambien en la CorFlorida, donde entró con un de 1538, y despues de murió el de 1542.

Arellano, por nombramiento España Don Luis de Velasco, lo el Emperador la conquista de México el año de 1559, y habiendo perdido la mayor adelantar mas que los otros. Avilés, natural de la Villa de, Comendador de Sta. Cruz en de Santiago, Gobernador, Guistador y Adelantado perpetuo él y sus herederos, Capitan de la guardia de Indias, fundador de S. Agustin y de otros Puenpaña el año de 1572.

ques, nombrado Gobernador tío el Adelantado en virtud habia hecho con el Rey, gohaberlo muerto los Indios

, casado con hija del Adelantado de Avilés, por quien adelantado, Gobernador y Capitan, y demas concesiones de Felipe II en 1575, murió el

alinas, nombrado por el Rey, el derecho de nombrar Gobernador a los herederos del Adelantado de Avilés, gobernó hasta el año

FL

FL

147

- 9 Don Diego de Rebolledo que propuso al Rey la ereccion de San Agustin en Obispado, y aunque el Consejo de Indias lo aprobó no tuvo efecto.
- 10 Don Pablo de Hita Salazar.
- 11 Don Juan Marquez Cabrera entró el año de 1680.
- 12 Don Diego de Quiroga y Losada.
- 13 Don Francisco de la Guerra.
- 14 Don Laureano de Torres y Ayala, que fué el que hizo la muralla de la Ciudad de San Agustin, entró á el gobierno el año de 1693.
- 15 Don Joseph de Zúñiga y la Cerda, que perfeccionó el castillo y defendió la Ciudad invadida por los Ingleses, gobernó con crédito hasta el año de 1708.
- 16 Don Francisco de Córcoles Martinez.
- 17 Don Juan de Ayala, fargento mayor de la Plaza de San Agustin, quedó gobernando interinamente por haber concluido su gobierno y embarcándose para España el anterior.
- 18 Don Antonio de Benavides, Esento de la Compañía Española de Reales Guardias de Corps, nombrado Gobernador el año de 1719, y satisfecho el Rey de los grandes servicios que habia hecho le prorogó quando cumplió por seis años mas el gobierno hasta el año de 1730.
- 19 Don Manuel de Montiano, Capitan de Granaderos del Regimiento de Infanteria de Aragon, graduado de Coronel, que se acreditó en la defensa que hizo el año de 1740, pasó promovido el de 1749 á el gobierno de Tierra-Firme, graduado de Mariscal de Campo.
- 20 Don Lucas Fernando Palacios, Caballero del Orden de Alcántara, Comendador en la de Calatrava, Mariscal de Campo de los Reales Exércitos, que habia servido con extraordinario crédito desde Cadete hasta Capitan en el Regimiento de Guardias Españolas, fué nombrado Gobernador de la Florida el año de 1758, y exerció el empleo hasta el de 1762 que fué muerto por los Indios en una salida que hizo contra ellos, fué el último Gobernador porque el

el año siguiente cedió la Corte aquel país al Rey de Inglaterra en la paz de Versalles, y aunque después lo recobró en la de París el de 1783, quedó este gobierno baxo del mando del Comandante general de la Luisiana.

FLORIDO, Rio de la Provincia y Reyno de Nueva Vizcaya. tante 10 leguas al S O de Santa Fe.

FLOURIDE, Cabo) Punta de tierra de la Isla Scatary en la Acadia ó Nueva Escocia. **FOND-PLAT**, Rio de la Nueva Francia ó Canadá, corre al N O, y entra en el lago Superior, entre el de Atokas y la Isla de Tour-mut.

FO

FOGONES, Rio de la Provincia y País del Chacó en el Perú, corre al S S E muchas leguas, y entra en el del Paraguay, es el mismo que otros llaman Yabebiri ó Confuso.

FOMEQUE, Pueblo del Corregimiento de Ubaque en el Nuevo Reyno de Granada, es de temperamento templado, y como tal produce con abundancia todos los frutos de tierra caliente y fria, pero padece la misma pension que otros inmediatos á él de culebras venenosas que llaman tayas, tiene mas de 200 vecinos y 150 Indios, está en el camino extrañado que se dirige á San Martin de los Llanos, dis-

tante 10 leguas al S O de Santa Fe. **FONDO**, pepueño) Pueblo de los Franceses en la parte que poseen de la Isla de Santo Domingo, situado cerca del rio de Artibonito, á la vanda del N.

Tiene el mismo nombre con el aditamento de los Negros otro Pueblo y Parroquia de la propia Isla, cerca de la Costa del S en la cabeza del O, entre los de Acul y Torbeck.

Otro con el nombre de Cayos del fondo, Parroquia de la misma Isla y distrito en la Costa del S, á orilla de la ensenada que forma la punta de Abacú.

Una ensenada que llaman sin fondo en la Costa del S de la misma Isla, en la punta de la Beata, á la parte del O, entre esta y el cabo Colorado.

FON-

F
Bah
la P
Nica
Gua
está
Pose
Migu
F
la) ó
te en
tóval
en la
tre l
Enra
tenia
que l
Ingle
Ti
con
tite
cabo
lupe
entre
y la
ó Fu
FC
te de
país
ses S
truido
tario
taraku
FC
del C
gotá
de G
hermo
mente
To

FL

ó la Corte aquel país al Rey
az de Versailles, y aunque des-
a de París el de 1783, quedó
el mando del Comandante ge-

la tante 10 leguas al S O de
Santa Fe.

FOND-PLAT, Rio de
la Nueva Francia ó Cana-
dá, corre al N O, y en-
tra en el lago Superior,
entre el de Atokas y la
Isla de Tour-mut.

FONDO, pepueño) Pue-
blo de los Franceses en la
parte que poseen de la Isla
de Santo Domingo, situa-
do cerca del rio de Arti-
bonito, á la vanda del N.

Tiene el mismo nombre
con el aditamento de los
Negros otro Pueblo y Par-
roquia de la propia Isla,
cerca de la Costa del S en
la cabeza del O, entre los
de Acul y Torbeck.

Otro con el nombre de
Cayos del fondo, Parro-
quia de la misma Isla y
distrito en la Costa del S,
á orilla de la ensenada que
forma la punta de Abacú.

Una ensenada que lla-
man sin fondo en la Costa
del S de la misma Isla, en
la punta de la Beata, á la
parte del O, entre esta y
el cabo Colorado.

FON-

FO

FONSÉCA ó Amapala)
Bahía grande y hermosa de
la Provincia y Gobierno de
Nicaragua en el Reyno de
Guatemala y mar del Sur,
está entre el Puerto de la
Posesion y la Villa de San
Miguel.

FONTAINE, Ance de
la) ó ensenada de la Fuen-
te en la Isla de San Chris-
tóval, una de las Antillas
en la Costa del N O, en-
tre la de Caret y el cabo
Enragé, en el quartel que
tenian los Franceses antes
que les cedieran la Isla los
Ingleses.

Tiene el mismo nombre
con el aditamento de Pe-
tite una punta de tierra ó
cabo de la Isla de Guada-
lupe en la Costa del S O,
entre la ensenada de la Cruz
y la punta del Vieux Fort
ó Fuerte Viejo.

FONTENAC, Fuer-
te de los Franceses en el
país de los Indios Iroque-
ses Septentrionales, cons-
truido á orilla del lago On-
tario y boca del rio Ca-
tarakui.

FONTIVÓN, Pueblo
del Corregimiento de Bo-
gotá en el Nuevo Reyno
de Granada, situado en un
hermoso llano de tempera-
mento frio, abundante en

Tom. II.

FO 149

frutos y semillas de tierra
de este clima, y especial-
mente de cebollas, de que
hace su principal comercio,
fué doctrina de los Regu-
lares de la extinguida Com-
pañia, tiene 100 vecinos
blancos y algunos mas In-
dios, está una legua al O
de Santa Fe.

FORANDOY, Rio de
la Provincia y Gobierno de
Maracaibo, nace al lado
del Pueblo de Timotes, en-
tre Mérida y Truxillo, cor-
re al N, y entra en la la-
guna de Maracaibo por la
vanda del Sur.

FORBAN, Trou) ó Agu-
gero, Puerto pequeño de la
Costa del N en la Isla de
Santo Domingo, y parte
que tienen los Franceses
entre el rio de la Ensenada
hallada y el Isloote de
Miraguana.

Tiene el mismo nombre
con el aditamento del O
otro Puerto pequeño de la
Costa del O en la misma
Isla y distrito llamado así
para distinguirlo del ante-
cedente, está entre la pun-
ta de Pature y el rio de
Ruiseaux.

FORBISHER, Estrecho
de) llamado así por su des-
cubridor Martin Forbisher
el año de 1578, en 72 gr.

V

de lat. , en el viage que hizo á Groenlandia , donde navegando por medio del hielo en aquellos mares septentrionales llegó á un parage que llamó estrecho de la Condesa de Warwick en que quiso construir un tuerte ; pero habiendo perdido mucha parte de la madera se sacó de Inglaterra se volvió cargado de una especie de arena luciente en que pensó encontrar oro. Vease Groenlandia.

FORELAND, Punta de) en la Costa del O de la Isla de Terranova , entre el cabo Brolle y la Isla de Croix.

FORKÉD, vease Fourchú.

FORT Vicux ó Fuerte Viejo , punta y extremidad de la Costa de la Isla de Guadalupe que sale al mar al S E.

Tiene el mismo nombre un rio de esta Isla que corre al N O , y sale al mar entre el fuerte de San Pedro y la Grand Ance.

FORTALEZA, La) Ciudad de la Provincia y País de las Amazonas en la parte que poseen los Portugueses , situada á orilla del rio Negro , muy cerca de

su boca para entrar en el Marañon.

FORTESCUE, Bahía de) en la Costa del N del estrecho de Magallanes.

FORT-LUIS, Fortaleza de los Franceses en la Isla de Cayena construida el año de 1643 , los Holandeses la tomaron el de 1678 ; pero la recuperó el siguiente de 1679 el Mariscal Conde de Etrees.

FORT-ROYAL ó Fuerte Real , Ciudad Capital de la Isla de Granada , una de las Antillas , situada á orilla de una espaciosa Bahía donde están las embarcaciones con toda seguridad , al S O de la Isla en que reside el Gobernador.

Tiene el mismo nombre otra Ciudad de la Isla de Martinica , Capital de ella , y residencia del Gobernador : las calles son regulares , y las casas hermosas y muy adornadas , porque sus naturales son muy dados al luxo : á la parte del E en un istmo de tierra hay construido un fuerte de figura irregular de quien toma nombre la Poblacion : el Puerto en que suelen invernar los navios de guerra es de los mejores que tienen los Franceses

ses
su d
ha
na
F
una
da a
O de
go,
Ti
otra
cerca
Isla
boca
Costa
Un
mosa
en la
ranov
FO
Isidro
FO
regim
Nuev
es de
cinos
tuado
al Le
leguas
no de
Juan
ge de
rez el
sus bo
ciones
Guapi
algun
blos p
tes so

FO

su boca para entrar en el Marañon.

FORTESCUE, Bahía de) en la Costa del N del estrecho de Magallanes.

FORT-LUIS, Fortaleza de los Franceses en la Isla de Cayena construida el año de 1643, los Holandeses la tomaron el de 1678; pero la recuperó el siguiente de 1679 el Mariscal Conde de Etrees.

FORT-ROYAL ó Fuerte Real, Ciudad Capital de la Isla de Granada, unz de las Antillas, situada á orilla de una espaciosa Bahía donde están las embarcaciones con toda seguridad, al S O de la Isla en que reside el Gobernador.

Tiene el mismo nombre otra Ciudad de la Isla de Martinica, Capital de ella, y residencia del Gobernador: las calles son regulares, y las casas hermosas y muy adornadas, porque sus naturales son muy dados al luxo: á la parte del E en un istmo de tierra hay construido un fuerte de figura irregular de quien toma nombre la Poblacion: el Puerto en que suelen invernar los navios de guerra es de los mejores que tienen los Franceses

FO

ses en las Indias, y para su defensa construyeron no ha muchos años una buena ciudadela.

FORTUNA, Isla de la) una de las Lucayas, situada al N de la cabeza del O de la de Santo Domingo, cerca de la de Kroked.

Tiene el mismo nombre otra Isla de la mar del N, cerca de la Costa de la Isla de Terranova, en la boca del canal que forma la Costa y la Isla de Miklon.

Una Bahía grande y hermosa de la Costa del Sur en la misma Isla de Terranova.

FORWARD, vease San Isidro.

FOSCA, Pueblo del Corregimiento de Ubaque en el Nuevo Reyno de Granada, es de corto número de vecinos, y pocos Indios, situado entre unas montañas al Levante de Santa Fe 8 leguas que dividen el Reyno de los Llanos de San Juan, y descubrieron Jorge de Spira y Hernan Perez el año de 1541, entre sus bosques habitan las Naciones de Indios Macos y Guapis, de los quales hay algunos reducidos á pueblos pequeños: estos montes son impenetrables, lle-

FO 151

nos de fieras y de insectos venenosos, y de clima rigidísimo, cubiertos de lagos y pantanos.

FOSTER, Pueblo de la Isla de Barbada, situado en el distrito de la Parroquia de San Felipe.

FOUGUE, Isla pequeña de la Costa del E de la Isla de Terranova, entre las de Touliguet y de Pingouin.

FOURCHE, Pueblo de la Provincia y Colonia de Georgia, situado á la boca del rio Ocmulgi para entrar en el de Alatomaha, en los confines ó limites de Pensilvania.

Tiene el mismo nombre un rio pequeño en la Costa del E de la Isla de Terranova hácia la parte del N, corre al E, y sale al mar entre los Puertos de Pincet y de Orange.

Una punta de tierra en la Costa de Escocia ó Acadia.

FOURCHES, Trois) Fuerte y establecimiento de los Ingleses en la Provincia y Colonia de Virginia, establecido el año de 1748 en la cabecera del rio Miamee grande, y parage donde le entran otros dos, por lo qual tiene este nombre.

Tam-

Tambien hay con el mismo una Villa de los Ingleses en esta Provincia y Colonia en el Condado de Hampshire, en cuya inmediacion dieron aquellos una batalla á los Franceses.

FOURCHÚ, Cabo de) Punta de la Costa de Escocia ó Acadia al O, entre las Islas de Tarquet y de Canards ó Patos.

Otra hay con el mismo nombre, vease San Julian.

Un rio pequeño del país y tierra del Labrador corre al S entre los de Boix y Chateaux, y sale al mar en el estrecho de Belle Isle.

FOWL, Ciudad de la Isla de Barbada.

FOXO, Pueblo de la Provincia y Gobierno del Tucumán en el Perú, situado á orilla de un rio, al E de la Villa de Tarija.

FR

RACATÓA, Pueblo de las Misiones que tienen los PP. Carmelitas de Portugal en el país de las Amazonas, situado á orilla de este rio, y á la entrada del Yutay, Don Juan de la Cruz y Mr. La Condamine escriben Fraquatoa, pero nosotros seguimos á los

FR

Autores Portugueses.

FRAGUA, Rio caudaloso de la Provincia y Gobierno de San Juan de los Llanos en el Nuevo Reyno de Granada, nace al S de la Ciudad de Cagúan, donde estuvo el Pueblo que Nicolas de Fedremán llamó de la Fragua, por una que hizo allí para herrar sus caballos, y de donde tomó nombre el rio que corre formando un arco hácia el E, y entra en el Caquetá.

FRAYLE, Pueblo de la Provincia y Gobierno de Venezuela, fundado en la Serrania por la Compañia de Comercio Guipuzcoana poco despues de su establecimiento.

Tiene el mismo nombre con el aditamento de muerto otro Pueblo pequeño de la Provincia y Gobierno del Tucumán en el Perú, llamado así por la muerte que dieron en él los Indios Pampas á un Religioso: está 35 leguas de Córdoba, entre los rios 3.^o y Saladillo.

FRAYLES, Pueblo y Real de Minas de Plata de la Provincia de Cinaloa en Nueva España, situado entre los rios Mayo y del Fuerte.

Tie-

T
unc
Sur
la
Ver
ra-
tos
entr
y la
O
Cos
San
la p
O
del
U
ta de
cia y
Sant
una
Un
Provi
Puerr
mo R
ce cer
al E,
el de
Jaco.
FR
tido ó
ceses
Domi
compo
tienen
cómod
situaci
lidad,
donde
tóval

FR

Autores Portugueses.

FRAGUA, Rio caudaloso de la Provincia y Gobierno de San Juan de los Llanos en el Nuevo Reyno de Granada, nace al S de la Ciudad de Cagúan, donde estuvo el Pueblo que Nicolas de Fedremán llamó de la Fragua, por una que hizo allí para herrar sus caballos, y de donde tomó nombre el rio que corre formando un arco hácia el E, y entra en el Caquetá.

FRAYLE, Pueblo de la Provincia y Gobierno de Venezuela, fundado en la Serranía por la Compañía de Comercio Guipuzcoana poco despues de su establecimiento.

Tiene el mismo nombre con el aditamento de muerto otro Pueblo pequeño de la Provincia y Gobierno del Tucumán en el Perú, llamado así por la muerte que dieron en él los Indios Pampas á un Religioso: está 35 leguas de Córdoba, entre los rios 3.^o y Saladillo.

FRAYLES, Pueblo y Real de Minas de Plata de la Provincia de Cinaloa en Nueva España, situado entre los rios Mayo y del Fuerte.

Tie-

FR

Tienen el mismo nombre unos Islotes de la mar del Sur, cerca de la Costa de la Provincia y Gobierno de Veragua y Reyno de Tierra-Firme, son dos desiertos é incultos, que están entre el morro de Puercos y la punta Mala.

Otros Islotes cerca de la Costa del S de la Isla de Santo Domingo, frente de la punta de la Beata.

Otros cerca de la Costa del E de la Isla Margarita.

Una Isla cerca de la Costa del Brasil en la Provincia y Capitanía de Todos Santos, situada dentro de una Bahía.

Un rio pequeño de la Provincia y Capitanía de Puerto Seguro en el mismo Reyno del Brasil, nace cerca de la Costa, corre al E, y sale al mar entre el de Portoseguro y el de Jaco.

FRANCÉS, Cabo) Partido ó distrito de los Franceses en la Isla de Santo Domingo, uno de los que componen la Colonia que tienen en ella, y el mas cómodo y mas útil por su situación, extension y fertilidad, está en la vega Real donde el Almirante Christóval Colon dió la batalla

FR 153

á los Indios, tiene 20 leguas de largo y quatro de ancho, confina al N con el mar, al S por una cordillera de montañas que en algunas partes se extienden 8 leguas de ancho: no hay en el mundo pais tan regado de rios y abundante de aguas como este, pero todos pequeños, y que se pueden vadear, sin excepcion del que llaman rio Grande; los mas considerables despues de este son el Marion, Bayahá, Jaqueci y Limbé: tiene minas que no trabajan los Franceses, mas dados á la agricultura y mas cierta riqueza: en la montaña roxa la hay de cobre, en el quartel de Santa Rosa, ademas de una de este metal, otra de piedra imán, y en las montañas que llaman Peladas aseguran los Franceses que las hay de oro y de hierro; pero el principal fruto es el añil y azucar: de este último tiene mas de 200 ingenios, que fabrican cada año 400 barricas de á 500 libras, cuyo precio medio es de 13 libras tornesas ó pesetas, de modo que sin contar los licores y sirops produce un ingenio 300 libras al año, y.

y multiplicadas por los 200 da cada año este partido seis millones solo del azúcar, y poco menos lucroso el añil; da también algun cacao y café: todo el distrito está cortado por hermosos caminos rectos, y de 40 pies de ancho, adornados de árboles de limones: el temperamento es cálido, y sería intolerable si no le templara el viento brisa, que hace las noches agradables; pero en los valles que hay entre las montañas hace una primavera continua, y un país delicioso, porque el terreno está siempre cubierto de flo-

La Capital.
Fuerte Delfin.
Puerto de Paz.
Petite Ance.
Quartier Morin.
Limonade.
Grand Riviere.

El Trou.
Dondón.
Llano del N.
Tierra roxa.
Ovanaminho.
Accul.
Limbé.

Puerto Margot.
Plasencia.
Gros Morne.
Pequeño S. Luis.
Juan Rabel.
Mole de S. Nicolas.
El Borgne.

Tiene el mismo nombre la Capital, que es una Villa situada á orilla de un buen Puerto, que es de los mas seguros y cómodos de la Isla para las embarcaciones que vienen de Francia, y por esto uno de los mas freqüentados y comerciantes: solo está descubier-

to al viento del NE, de quien no puede recibir daño alguno; á su entrada hay algunos arrecifes que hacen necesaria la precaucion: la Villa es hermosa, situada en un llano, á orilla de un rio que desagua en el Puerto: las calles son iguales, rectas y cruzadas por

res y frutos, y á cada paso se encuentra un arroyo de bellissima agua: las frutas mas comunes son mameyes, zapotes, zapotillos, caimitos, papayas, hiecos, granadillas, cerezas, cocos, dátiles y platanos: de aves crían pavos, pollas pintadas, gallinas, y pichones; y muchos caballos, mulas, y ganado mayor y menor; cerdos que engordan á poca costa en las sabanas con los pedazos de las cañas dulces que arrojan, y todos estos animales multiplican con exceso: consta este distrito de las 21 Parroquias que siguen.

por c
en M
sime
el año
de ca
establ
rata C
bin: t
roquia
gran p
dines
sa y fe
benign
Inglese
maron
la resic
nador,
perior.
San N
40 min
30 min
Un l
del Rey
en la P
de Ven
cabo de
hay un
Islote ó
la mism
Un b
co llama
que atra
la Isla
Un P
del O en
rico, en
y el rio
entrada
arena qu

FR

res y frutos, y á cada paso se encuentra un arroyo de bellisima agua: las frutas mas comunes son mameyes, zapotes, zapotillos, caimitos, papayas, hiecos, granadillas, cerezas, cocos, dátiles y plátanos: de aves crían pavos, pollas pintadas, gallinas, y pichones; y muchos caballos, mulas, y ganado mayor y menor; cerdos que engordan á poca costa en las sabanas con los pedazos de las cañas dulces que arrojan, y todos estos animales multiplican con exceso: consta este distrito de las 21 Parroquias que siguen.

u. Puerto Margot.
n. Plasencia.
del N. Gros Morne.
roxa. Pequeño S. Luis.
minho. Juan Rabel.
Mole de S. Nicolas.
El Borgne.

to al viento del N E, de quien no puede recibir daño alguno; á su entrada hay algunos arrecifes que hacen necesaria la precaucion: la Villa es hermosa, situada en un llano, á orilla de un rio que desagua en el Puerto: las calles son iguales, rectas, cruzadas por

FR

por otras que las dividen en Manzanas con perfecta simetria: tuvo su principio el año de 1668 de una casa de campo que labró para establecerse en ella un Pirata Calvinista llamado Gobin: tiene una Iglesia Parroquial muy hermosa, una gran plaza, y muchos jardines que la hacen deliciosa y fértil, de agradable y benigno temperamento: los Ingleses la tomaron y quemaron el año de 1690: es la residencia de un Gobernador, y de un Consejo superior. Está 74 leguas de San Nicolas, en 306 gr. 40 min. de long. y 20 gr. 30 min. de lat.

Un Puerto de la Costa del Reyno de Tierra-Firme en la Provincia y Gobierno de Venezuela, contiguo al cabo de Codera, en que hay un Pueblecillo, y un Islote ó farallon que tiene la misma denominacion.

Un brazo del rio Orinoco llamado Caño Francés, que atraviesa del S al N la Isla de Chuquanas.

Un Puerto de la Costa del O en la Isla de Puerto Rico, entre el cabo Roxo y el rio de Guanagive, á su entrada tiene un banco de arena que la hace peligrosa.

FR

155

Un banco de arena ó banco, cerca de la Costa del rio de la Plata, y á su entrada ó boca.

Un cabo ó punta de tierra en la Costa del N de la Isla de Santo Domingo, entre el de la Peña y la punta de Sabanetas.

Un rio del estrecho de Magallanes corre al E, y sale al mar en la punta de Santa Isabel.

FRANCESES, Puerto de los) en la Provincia y Capitanía de Paraiba en el Brasil, entre el rio Grama y la Ciudad de la Concepcion.

Tienen el mismo nombre unas Islas situadas cerca de la Costa de la Provincia y Capitanía de Espiritus en aquel Reyno, entre las Bermejas y el banco de la Buena Pesca.

FRANCH, Islote ó peñasco del mar del N, entre la Isla de Maguana y el Caico grande.

FRANCFORT, Ciudad del Condado de Filadelfia en la Provincia y Colonia de Pensilvania, es grande y de hermosos edificios: sus primeros habitantes fueron Holandeses y Suecos, que vivian en diversos parages de esta Provincia, y se reunie-

unieron : tiene una buena Iglesia , y mas de 80 familias : está 4 millas al E de Filadelfia , sobre un brazo del rio Delaware.

Tiene el mismo nombre un fuerte de los Ingleses en la Provincia de Sagadahook , á la orilla y boca del rio Kenebéc.

FRANCIA , Nueva) vease Canadá.

FRANCISCA , Rio de la Provincia y Gobierno del Darien en el Reyno de Tierra-Firme , sale al mar del N , entre los del Oro y de Chepo.

S. FRANCISCO , Pueblo de la Cabecera de Tamazunchale y Alcaldía mayor de Valles en Nueva España , es de Indios Pames , situado en la aspereza de una sierra donde viven poco menos que Gentiles , pues no admiten mas Sacramento que el Bautismo y el Matrimonio , está 3 leguas de su Cabecera.

Tiene el mismo nombre otro Pueblo de la Cabecera de Zumpahuacán y Alcaldía mayor de Marinalco en el propio Reyno.

Otro de la Cabecera de Amatepéc y Alcaldía mayor de Zultepéc es pequeño , pues solo tiene 7 fami-

lias de Indios , que se mantienen de la cria de ganado mayor , y de sembrar maiz y algunas frutas , es de temperamento caliente y húmedo , y dista 5 leguas de su Cabecera.

Otro de la Cabecera y Real de Minas de Temascaltepec tiene 66 familias de Indios , que comercian en trigo , maiz , habas y cebada que produce con abundancia : está 6 leguas al N de su Capital.

Otro de la Cabecera y Alcaldía mayor de Toluca tiene 61 familias de Indios , y dista poco al N de su Capital.

Otro de la Cabecera de Ahuacatlán y Alcaldía mayor de Zacatlán , distante una legua de aquella.

Otro de la Cabecera del Rincon y Alcaldía mayor de Maravatio , situado al Oriente , y poco distante de aquella.

Otro de la Cabecera de Xonotla y Alcaldía mayor de Tetela , distante 2 leguas al Oriente de aquella.

Otro de la Cabecera de Tuxtepéc y Alcaldía mayor de Tecali tiene 116 familias de Indios.

Otro de la Cabecera de Tecomaxtlahuaca y Alcaldía

FR

buena
So fa-
s al E
n bra-
.
ombre
eses en
agada-
boca

(Nueva)
Rio de
no del
no de
al mar
el Oro

, Pue-
de Ta-

ia ma-
Nueva
os Pa-
aspere-
nde vi-

e Gen-
en mas
Bautis-
o, está
ecera.

nombre
abecera

Alcal-
alco en

cera de
ia ma-
peque-

7 fami-
día

lias de Indios, que se man-
tienen de la cria de gana-
do mayor, y de sembrar
maiz y algunas frutas, es
de temperamento caliente y
húmedo, y dista 5 leguas
de su Cabecera.

Otro de la Cabecera y
Real de Minas de Temas-
caltepec tiene 66 familias
de Indios, que comercian en
trigo, maiz, habas y ceba-
da que produce con abun-
dancia: está 6 leguas al N
de su Capital.

Otro de la Cabecera y
Alcaldía mayor de Toluca
tiene 61 familias de Indios,
y dista poco al N de su
Capital.

Otro de la Cabecera de
Ahuacatlán y Alcaldía ma-
yor de Zacatlán, distante
una legua de aquella.

Otro de la Cabecera del
Rincón y Alcaldía mayor
de Maravatio, situado al
Oriente, y poco distante de
aquella.

Otro de la Cabecera de
Xonotla y Alcaldía mayor
de Tetela, distante 2 le-
guas al Oriente de aquella.

Otro de la Cabecera de
Tuxtepec y Alcaldía mayor
de Tecali tiene 116 fami-
lias de Indios.

Otro de la Cabecera de
Tecomaxtlahuaca y Alcal-
día

FR

día mayor de Juxtlahuaca.
Otro de la Cabecera de
Coronango y Alcaldía ma-
yor de Cholula.

Otro Cabecera de la Al-
caldía mayor de Leon en
la Provincia y Obispado de
Mechoacán tiene 98 fami-
lias de Españoles, 97 de
Mestizos y 70 de Mularos,
que se emplean en cultivar
trigo, maiz, y criar gana-
do mayor, que son los fru-
tos de su partido, que se
extiende hasta el rio Gran-
de que le sirve de division
de las jurisdicciones de Sa-
lamanca, Pasquaro y Tla-
zasalca por el S y por el
Poniente: está 20 leguas
de su Capital.

Otro de la Cabecera y
Alcaldía mayor de Peribán
tiene 23 familias de Indios,
y está 2 leguas del N de
su Capital.

Otro de la Cabecera y
Alcaldía mayor de Nejapa,
cuyo vecindario quasi que-
dó asolado en la epidemia
de Matlazahua el año de
1736: está 3 leguas entre
Oriente y N de su Capital.

Otro de la Cabecera de
Macuilzuchil y Alcaldía ma-
yor de Teutilán tiene 87
familias de Indios, que se
ocupan en el comercio de
grana, algodon, frutas y
Tom. II.

FR

157

maiz: está 2 leguas entre
Poniente y S de su Ca-
pital.

Otro, con el sobrenombre
del Mar, en la Cabecera y
Alcaldía mayor de Tehuan-
tepec, situado en la Costa
de la mar del Sur, es de
temperamento cálido, y su
vecindario se emplea en la
pesca, de que hace mucho
trato, como en la cria de
ganado mayor, por ser su
territorio dilatado y abun-
dante de pastos, hacia esta
parte fertilizado de varios
rios que la cruzan, con
cuyo riego coge tambien
algunas semillas: está 18
leguas entre Poniente y S
de su Capital.

Otro de la Provincia y Go-
bierno de Venezuela, fun-
dado por Francisco Faxar-
do el año de 1560, cerca
de la Villa de San Carlos
al E.

Otro, llamado de Paula,
de las Misiones que tenían
los Regulares de la Com-
pañía en la Provincia de
Nayarit y Reyno de Nue-
va Galicia, está 6 leguas
al E N E del de la Mesa.

Otro, con el sobrenom-
bre de Vizarron, de las Mi-
siones y conversion de In-
dios Peyotes en la Provin-
cia y Gobierno de Coagui-
la,

X

la,

la , fundado de orden del Arzobispo y Virrey de Nueva España Don Juan Antonio Vizarron , á orilla de un brazo del rio de Santo Domingo , está 25 leguas al NO del presidio de San Juan de Rio Grande.

Otro , con el sobrenombre del Valle , Cabecera de Partido de la Alcaldía mayor de San Luis de Potosí , tiene 304 familias de Españoles , Mestizos y Mulatos , y algunas de Indios , que todas se emplean en criar ganado mayor y menor , y en cultivar semillas y granos en las haciendas de labor que hay en el valle donde está situado , y tambien es abundante en viñas de que hacen vino y aguardiente : está 5 leguas al S S O de su Capital.

Otro de la Provincia de Barcelona y Gobierno de Cumaná , uno de los que tienen á su cargo los PP. Capuchinos Aragoneses , situado á orilla del rio Guayana , al S del Puerto del Piritu.

Otro , con el sobrenombre de los Aguanos , de las Misiones que tenían los Regulares de la Compañía en la Provincia y Gobierno de Mainas del Reyno de Qui-

to , situado á orilla del rio Napo por el P. Raymundo de Santa Cruz.

Otro , llamado de Paula , de las Misiones que tienen los PP. Capuchinos de Andalucía en la Provincia y Gobierno de Guayana , á orilla del rio Negro.

Otro , llamado de los Gayes , en la Provincia y Gobierno de Mainas del Reyno de Quito , uno de las Misiones que establecieron y tenían en ella los Regulares de la Compañía , fundado de Indios de la Nación Gayes el año de 1660 por el P. Sebastian Cedeño.

Otro de las Misiones que tenían los Regulares de la misma Compañía en el Orinoco , situado á orilla de este rio en la angostura de Marumaruta , con una fortaleza para defender la subida á los Indios Caribes , Mr. Bellin le coloca equivocadamente á orilla del rio Pararuma.

Otro dedicado á San Borja , reduccion de Indios Saruras , de las Misiones que tenían los Regulares de la Compañía en el mismo rio Orinoco , situado en la llanura que media entre los rios Meta y Sinaruco , que hoy

hoy
PP. C
Otr
vier d
nes d
Comp
de un
de Ca
Otr
Gobier
tuado
rico ,
San S
Otr
Barcel
Cuman
de un
Guara
Otr
vier d
bierno
quitos
cion d
tenian
res de
do al
está á
Otr
San X
y Gob
duccion
tenian
la Com
lla del
entre
vier qu
Otr
cisco S
cia y C

FR

to, situado á orilla del río Napo por el P. Raymundo de Santa Cruz.

Otro, llamado de Paula, de las Misiones que tienen los PP. Capuchinos de Andalucía en la Provincia y Gobierno de Guayana, á orilla del río Negro.

Otro, llamado de los Gayes, en la Provincia y Gobierno de Mainas del Reyno de Quito, uno de las Misiones que establecieron y tenían en ella los Regulares de la Compañía, fundado de Indios de la Nación Gayes el año de 1660 por el P. Sebastian Cedeño.

Otro de las Misiones que tenían los Regulares de la misma Compañía en el Orinoco, situado á orilla de este río en la angostura de Marumaruta, con una fortaleza para defender la subida á los Indios Caribes, Mr. Bellin le coloca equivocadamente á orilla del río Pararuma.

Otro dedicado á San Borja, reduccion de Indios Saruras, de las Misiones que tenían los Regulares de la Compañía en el mismo río Orinoco, situado en la llanura que media entre los ríos Meta y Sinaruco, que hoy

FR

hoy está á cargo de los PP. Capuchinos.

Otro dedicado á San Xavier de las mismas Misiones de los Regulares de la Compañía, situado á orilla de un río que entra en el de Casanare.

Otro de la Provincia y Gobierno de Venezuela, situado á orilla del río Guárico, cerca de la Villa de San Sebastian.

Otro de la Provincia de Barcelona y Gobierno de Cumaná, situado á orilla de un río que entra en el Guarapiche.

Otro dedicado á San Xavier de la Provincia y Gobierno de los Indios Chiquitos en el Perú, reduccion de las Misiones que tenían en ella los Regulares de la Compañía, situado al E de una laguna que está á orilla del río Ubay.

Otro tambien dedicado á San Xavier en la Provincia y Gobierno de Moxos, reduccion de las Misiones que tenían allí los Regulares de la Compañía, situado á orilla del río Mamoré grande, entre él y el de San Xavier que le da nombre.

Otro dedicado á S. Francisco Solano en la Provincia y Corregimiento de Ca-

FR 159

xamarquilla del Reyno del Perú.

Otro dedicado á San Xavier en la Provincia y Gobierno del Paraguay, situado á orilla del río Paraná y boca del de San Martin Chico, casi donde estuvo antes la Ciudad de Santa Fe.

Otro de la Provincia y Gobierno del Tucumán, situado á la orilla y cabecera del río San Miguel, reduccion de Indios Pampas, de las Misiones que tenían allí los Regulares de la Compañía, y hoy están á cargo de los Religiosos de San Francisco.

Otro que es Parroquia de los Franceses en la Isla de Guadalupe, situado en la gran tierra y Costa del Sur, cerca de la punta de la gran Salina.

Otro dedicado á San Xavier de las Misiones que tenían los Regulares de la Compañía en la Provincia del Gairá y Gobierno del Paraguay, situado á la cabecera del río Ibay, los Portugueses de San Pablo lo arruinaron á fin del siglo pasado, y hoy solo han quedado ruinas.

Otro de las Misiones que tenían los mismos Regulares

res de la Compañía en la Provincia y Gobierno de Sonora en Nueva España, situado 3 leguas al N N E del presidio de Pitiquin.

Otro dedicado á San Xavier en el Nuevo México.

Otro de la Isla de San Juan de Puerto-rico, situado en la Costa del O, á orilla de la Bahía de la Aguada.

Otro de la Provincia de Taramara y Reyno de Nueva Vizcaya, situado á orilla del rio grande del N, entre los Pueblos del Socorro y de San Juan.

Otro dedicado á San Borja en la Provincia del Paraguay de las Misiones que tenian en ella los Regulares de la Compañía, situado á orilla del rio Paraná.

Otro dedicado tambien á San Borja en la Provincia de Taramara y Reyno de Nueva Vizcaya de las Misiones que tenian los Regulares de la Compañía, está 24 leguas al S E $\frac{1}{4}$ al E del Real de Minas de San Felipe de Chiguagua.

Otro de la Provincia de Ostimuri dedicado á San Xavier.

Otro de la Provincia y Gobierno de Cartagena, uno

de las nuevas Poblaciones que fundó el año de 1776 el Gobernador Don Juan Pimienta en las montañas del Partido de la Villa de Maria.

Otro de las Misiones que tenian los Regulares de la Compañía en la Provincia de California, situado cerca de la Costa, entre los de Comondú y de San Luis Gonzaga.

Otro dedicado á San Xavier de la Provincia y Gobierno de la Sonora en Nueva España, situado á orilla del rio de este nombre, tiene á poca distancia un buen Puerto en el golfo de California ó mar Roxo de Cortés, que se llama tambien del mismo modo.

Otro de la misma Provincia y Gobierno que el anterior, situado en el país de los Indios Sobaipuris, á orilla de un rio, entre los Pueblos de San Cosme y San Cayetano.

Otro dedicado á San Xavier de las Misiones que tenian los Regulares de la Compañía en la Provincia y Gobierno del Paraguay, situado á orilla del rio Uruguay.

Otro tambien dedicado á San Xavier de las Misiones que

que
la C
los I
Perú
U
cia y
nas e
tograd
del r
becer
Provi
dios
O
cia y
el B
Costa
la Is
Un
loso a
pitani
Brasil
guas
al N
curso
coger
infini
citada
cipio t
bre de
Otro
Gobier
corre
chas l
Misisip
de Me
Otro
Coloni
los lim
de la

FR

de las nuevas Poblaciones que fundó el año de 1776 el Gobernador Don Juan Pimienta en las montañas del Partido de la Villa de Maria.

Otro de las Misiones que tenían los Regulares de la Compañía en la Provincia de California, situado cerca de la Costa, entre los de Comondú y de San Luis Gonzaga.

Otro dedicado á San Xavier de la Provincia y Gobierno de la Sonora en Nueva España, situado á orilla del rio de este nombre, tiene á poca distancia un buen Puerto en el golfo de California ó mar Roxo de Cortés, que se llama tambien del mismo modo.

Otro de la misma Provincia y Gobierno que el anterior, situado en el país de los Indios Sobaipuris, á orilla de un rio, entre los Pueblos de San Cosme y San Cayetano.

Otro dedicado á San Xavier de las Misiones que tenían los Regulares de la Compañía en la Provincia y Gobierno del Paraguay, situado á orilla del rio Uruguay.

Otro tambien dedicado á San Xavier de las Misiones que

FR

que tenían los Regulares de la Compañía en el país de los Indios Chiquitos en el Perú.

Una Villa de la Provincia y país de las Amazonas en el territorio de Matogroso, situada á la orilla del rio Itenes, y á su cabecera en los límites de la Provincia y país de los Indios Chiquitos.

Otra Villa de la Provincia y Capitanía del Rey en el Brasil, situada en la Costa del mar, enfrente de la Isla Aracori.

Un rio grande y caudaloso de la Provincia y Capitanía de Sergipe y el Brasil corre muchísimas leguas al N con inclinacion al N N E, y torciendo su curso al E despues de recoger las aguas de otros infinitos sale al mar en la citada Capitanía, al principio tiene tambien el nombre de rio sin fondo.

Otro de la Provincia y Gobierno de la Luisiana corre al S caudaloso muchas leguas, y entra en el Misisipi, junto á la laguna de Metchigamia.

Otro de la Provincia y Colonia de la Georgia en los límites que la dividen de la Florida corre al O,

FR 161

y entra en el de San Pedro.

Otro de la Provincia y Alcaldía mayor de Tabasco en Nueva España corre al O, y desagua en la laguna de Términos.

Otro de la Provincia y Gobierno de Moxos en el Reyno de Quito, vease Es-senerú, y Cabieres.

Otro de la Provincia y país de las Amazonas en el territorio de Matogroso nace en las montañas del camino que va á Villa-boa, corre al N haciendo muchos tornos, y se une con el de Santa Ana para formar el rio Prieto.

Otro pequeño de la Provincia y Gobierno de Buenos Ayres corre al N N O, y entra en el de la Plata, enfrente de la Capital, á la orilla opuesta.

Otro de la misma Provincia y Gobierno que el anterior corre al O, y entra en el Uruguay, cerca de la boca del rio Negro.

Otro de la Provincia y Capitanía de San Vicente en el Brasil nace cerca de la Costa, corre al E, y sale al mar enfrente de la Isla de Aracori.

Otro grande y caudaloso del Reyno del Brasil nace en lo interior de las mon-ta-

tañas al O de la Villa Rica, corre al N recogiendo las aguas de otros muchos para entrar en el de Guiguitari.

Una Isla pequeña del golfo de California ó mar Roxo de Cortés, situada cerca de la Costa, entre esta y la Isla del Espíritu Santo, con quien forma dos entradas para la Bahía de Joabio.

Un peñasco ó islote llamado el Arrecife en la Costa de la Provincia y Capitanía de Pernambuco en el Brasil.

Una punta de tierra ó cabo de la Costa del O en la Isla de Terranova, uno de los que forman la entrada de la Bahía de la Concepcion.

Otra en la Costa del O de la Isla de Puerto-rico, entre la Bahía de la Aguada y el Puerto de Calvachi, una de las que forman la entrada de aquella.

Un Puerto en la Costa del estrecho de Magallanes, y en la tercera angostura llamada del Pasage.

Un lago de la Nueva Francia ó Canadá, que es un rebalzo que forma el rio de Utabas poco antes de entrar en el de San Lorenzo, tiene 17 leguas de largo O N O, y 3 de an-

cho por donde mas E N E: el terreno á sus orillas es muy baxo, pero de buena calidad.

FRANCOIS, Cul de Sac) Pueblo y Parroquia de la Isla de Martinica, situado en la Costa del S E, es Curato de los Religiosos de Santo Domingo, tiene un Puerto pequeño entre los de Cul de Sac de Roseaux y Cul de Sac Simin.

Tiene el mismo nombre una ensenada de la Isla de Guadalupe en la Costa del O de la Basse Terre, entre el rio de los Jacobins y de Baillif.

Otro Pueblo y Mision de las que tenían los Regulares de la Compañia de Francia en el Canadá, situado á orilla del desagüe del lago Kitchigamin para entrar en el Superior.

Un rio de la Nueva Francia ó Canadá nace del lago Hurón, corre al E dando en su curso muchísimos saltos, y entra en el lago Nipissin.

Un lago de la Provincia y País de los Indios Iroqueses, y es un rebalzo que forma el rio Utawas poco antes de entrar en el de San Lorenzo.

Un rio pequeño de la Pro-

Prov
dios
y en
Pedre
San
Ot
Nuev
fines
Escoc
en el
Otr
y tier
al S
la Ba
y sale
cho d
Un
de la
Escoc
FR
de la
dia en
FR
dad de
berian
Coloni
tuada
al N
de ella
de Hu
un rio
Susque
FRA
cion bá
co con
los bos
entrada
Ponient
cree qu

FR

cho por donde mas E N E: el terreno á sus orillas es muy baxo, pero de buena calidad.

FRANCOIS, Cul de Sac) Pueblo y Parroquia de la Isla de Martinica, situado en la Costa del S E, es Curato de los Religiosos de Santo Domingo, tiene un Puerto pequeño entre los de Cul de Sac de Roseaux y Cul de Sac Simin.

Tiene el mismo nombre una ensenada de la Isla de Guadalupe en la Costa del O de la Basse Terre, entre el rio de los Jacobins y de Baillif.

Otro Pueblo y Mision de las que tenian los Regulares de la Compañia de Francia en el Canadá, situado á orilla del desagüe del lago Kitchigamin para entrar en el Superior.

Un rio de la Nueva Francia ó Canadá nace del lago Hurón, corre al E dando en su curso muchísimos saltos, y entra en el lago Nipissin.

Un lago de la Provincia y País de los Indios Iroqueses, y es un rebalzo que forma el rio Utawas poco antes de entrar en el de San Lorenzo.

Un rio pequeño de la Pro-

FR

Provincia y País de los Indios Iroqueses corre al N, y entra en el lago de San Pedro que forma el rio de San Lorenzo.

Otro rio pequeño de la Nueva Francia en los confines de la Acadia ó Nueva Escocia corre al S, y entra en el lago Orangabena.

Otro rio pequeño del país y tierra del Labrador corre al S entre el de Cascade y la Bahía de Sainte Clare, y sale al mar en el estrecho de Belle Isle.

Un banco de arena cerca de la Costa de la Nueva Escocia en la parte del S.

FRANKLAND, Puerto de la Nueva Escocia ó Acadia en la Costa del Sur.

FRANKS-TOWN, Ciudad del Condado de Cumberland en la Provincia y Colonia de Pensilvania, situada entre unas montañas al N O en la extremidad de ella, 22 millas al S O de Huntingdón, á orilla de un rio que entra en el de Susquehannah.

FRASCAVINAS, Nacion bárbara de Indios poco conocida, que habita en los bosques que hay á la entrada del rio Guassaga al Poniente del Pastaza, se cree que estos Indios son

FR 163

de la raza de los Muratas.

FREDERICA, Ciudad de la Provincia y Colonia de Georgia, llamada así por el último Principe de Gales, está en el centro de la Isla de San Simon cerca de la Costa, rodeada de buenas fortificaciones, particularmente una fortaleza regular á la boca del rio

Abatamha que consta de quatro bastiones, y una obra avanzada con suficiente artilleria: tiene un Magistrado como en Savanaah que costea la Provincia. Los Españoles tomaron el fuerte el año de 1742, y pasando á sitiar la Plaza les obligó el General Oglethorpe á levantar el sitio. Tiene la Isla 13 millas de largo y 4 de ancho: está 20 leguas al N de San Agustín de la Florida, y tiene á la entrada del rio otras Isletas fortificadas tambien: está en 81 gr. 42 min. de long. y en 31 gr. 12 min. de lat.

FREDERICK, Condado de la Provincia y Colonia de Mariland.

Otro Condado hay tambien del mismo nombre en la Provincia y Colonia de Virginia.

FREDERICKSBOURG

164 FR

6 Aldea de Federico, Ciudad de la Provincia y Colonia de Virginia en el Condado de Orange, á orilla del rio Rapahanock, distante 5 millas al S de Falmouth, y 107 al N de Williamsbourg, 26 al S O de Puerto Real, 52 al S E de Hobbs, 61 de Bellhaven, y 84 al N O de Winchester.

FREDERICKS-TOWN ó Ciudad de Federico, llamada tambien por otro nombre Winchester, en el Condado de Frederic de la Provincia y Colonia de Virginia, situada cerca del arroyo de Opeckon que entra en el rio Patowmack.

FREEHOLD, Ciudad Capital de la Provincia y Colonia de Jersey en el Condado de Monmouth.

FREHEL, Cabo de) Punta de tierra de la Costa de la Isla de Fallánd.

FRENCH ó Francés) Rio pequeño de la Provincia de Massachusets en la Nueva Inglaterra, corre casi al Sur, y entra en el de Quenebans.

FRENCH-TOWN ó Ciudad de Franceses) en la Provincia de Rhode Island y Colonia de Nueva Inglaterra.

FR

FRENEUSE, Pueblo de la Nueva Escocia ó Acadia, situado á orilla del rio de San Juan, y al N de un lago que tiene el mismo nombre.

FRENTONES, Nacion bárbara de Indios del Perú, que confina por Levante con el rio Vermejo, al Poniente con el Salado, á el N y al N O con un ramo de la Cordillera de los Andes, y al S con la Nacion de Indios Yuanes, algunas veces han hecho correrías hasta el Paraguay, están poco conocidos.

FRESERES Trois) ó tres hermanos, Islas del rio Esquivo de los Holandeses en la Provincia y Gobierno de la Guayana son pequeñas.

FRESNILLO, Villa Capital de la Alcaldía mayor de este nombre y Real de Minas de Plata en Nueva España del Reyno de la Nueva Galicia y Obispado de Guadalaxara, ha sido célebre y rica por el mucho metal, como por el especial beneficio con que lo sacan, cociéndolo en un cazo grande de cobre, y así lo benefician fácilmente, sin mas pérdida del azogue que el que desperdician por des-

cui
mu
na
vec
gar
Esp
gur
de
así
nas
cien
de
ro
abu
á la
dista
12,
San
xillo
las
gana
lleva
las
al N
ra,
teca
de l
min.
F
de l
el d
de S
O
bre
Parr
to T
F
ra d
biert
T

FR

FRENEUSE, Pueblo de la Nueva Escocia ó Acadia, situado á orilla del rio de San Juan, y al N de un lago que tiene el mismo nombre.

FRENTONES, Nacion bárbara de Indios del Perú, que confina por Levante con el rio Vermujo, al Poniente con el Salado, á el N y al N O con un ramo de la Cordillera de los Andes, y al S con la Nacion de Indios Yuañes, algunas veces han hecho correrias por la parte de Levante hasta el Paraguay, están poco conocidos.

FRETERES Trois) ó tres hermanos, Islas del rio Esquivo de los Holandeses en la Provincia y Gobierno de la Guayana son pequeñas.

FRESNILLO, Villa Capital de la Alcaldía mayor de este nombre y Real de Minas de Plata en Nueva España del Reyno de la Nueva Galicia y Obispado de Guadalaxara, ha sido célebre y rica por el mucho metal, como por el especial beneficio con que lo sacan, cociéndolo en un cazo grande de cobre, y así lo benefician fácilmente, sin mas pérdida del azogue que el que desperdician por descui-

FR

cuido; hoy han venido á mucha decadencia estas minas, y por eso es corto su vecindario, que apenas llegará á 50 ú 60 familias de Españoles y Mezizos, algunas de Mulatos, y mas de Indios, que se ocupan así en la labor de las minas, como en el de las haciendas, y criar ganado: es de temperamento frio, pero de ayres muy sanos, y abundante de todos frutos: á la parte de Poniente, á distancia de 6 leguas hasta 12, tiene las haciendas de Santa Cruz, Dolores, Truxillo y Abrego, en todas las quales hay muchísimo ganado, y su grangería les lleva la atencion mas que las minas: está 54 leguas al N N E de Guadalaxara, y 12 al N O de Zacatecas, en 268 gr. 15 min. de long. y en 23 gr. 45 min. de lat.

FRETTWELL, Pueblo de la Isla de Barbada en el distrito de la Parroquia de San Joseph.

Otro hay de este nombre en la misma Isla de la Parroquia y distrito de Santo Tomas.

FRIA, Sierra) Cordillera de montes, siempre cubiertos de nieve, y donde

Tom. II.

FR 165

hace muchísimo frio, en el Reyno del Brasil, que corren desde el rio de San Francisco al E.

FRIAS, Pueblo de la Provincia y Corregimiento de Piura en el Peru.

FRIO, Nuestra Señora de la Asuncion de Cabo Frio, Ciudad de la Provincia y Capitanía de rio Jeneiro en el Brasil, tiene ademas de la Iglesia Parroquial, que es muy hermosa, un Convento de Religiosos de San Francisco, y mas de 500 vecinos: está situada en la Costa, cerca del cabo de su nombre, en 23 gr. de lat.

Tiene el mismo nombre un rio de la Provincia y Gobierno de Popayán, corre al E, y entra en el de Cauca.

Otro rio de la Provincia de Gila en Nueva España.

Otro rio de la Provincia y Gobierno de Mérida en el Nuevo Reyno de Granada, que entra en el de Lebrija, cerca de la Ciudad de San Juan Giron.

Un cabo ó punta de tierra de la Costa de la Provincia y Capitanía del rio Jeneiro en el Brasil, que está entre el rio de este nombre y el cabo de Sto. Tomas.

Y

FRI-

FRITIS, Agua de) Pueblo de la Provincia y Corregimiento de Copiapó en el Reyno de Chile, situado á orilla del rio Totorál.

FRONSAC, Canal de) entre la Acadia ó Escocia, y Cabo Breton, tiene de largo cinco leguas comunes de Francia, y una de ancho.

FRONTENAC, Fuerte construido por los Franceses que mandaba el Conde de Frontenac que le dió el nombre, y los naturales llaman Cataracocui, en la Nueva Francia ó Canadá, á orilla del rio San Lorenzo, 100 leguas mas arriba de Québec, y á una de la embocadura del rio en el lago Ontario: fué hecho por el referido Conde, que era Gobernador de la Provincia, para contener las irrupciones de los Indios Iroqueses, eligiendo esta situacion porque en 24 horas podrian correr hasta el centro del país: el Invierno es aquí mas corto que en Québec, y el terreno tan fértil que cultivado produce toda especie de granos de Indias, y de Europa, y otros frutos: este Fuerte era al principio mediano, rodeado de faginas y palizada; pero despues

FR
hicieron murallas, bastiones y otras obras de piedra labrada que hallaron con abundancia en el lago á cuya orilla septentrional está: es un quadro de quatro bastiones que tiene casi un quarto de legua de circuito, y su situacion sumamente agradable, porque la orilla del rio es un país hermoso, y lo mismo á su entrada en el lago en que hay varias Islas llenas de bosques, y muy inmediato un Puerto donde puede fondear toda especie de embarcaciones: algunos Colonos de los primeros que se establecieron allí llevaron ganado de varias especies, aves, y otros animales que han multiplicado de modo que nada se echa menos, aumentándose la Colonia, que hubiera sido utilísima, si no fuera por la dificultad de comunicarse con Québec y Monreal, á causa de las peñas y cascadas de que está lleno el rio, cuya navegacion pueden impedir fácilmente los Iroqueses que ocupan ambas orillas: por esto lo abandonaron los Franceses el año de 1689 destruyendo las obras; pero poco despues volvieron á restablecerlas, y se mantu-

tuvieron
de
los
el C
lueg
pafic
vinci
el a
FR
renzo
dad
cia y
Cruz
Perú
pitan
Figu
está
mosa
20 le
da p
ciend
cabe
no le
vecir
69 a
de s
cend
que
los C
das
Chir
bas,
quito
las q
al a
de s
hibie
cias
Com

FR

hicieron murallas, bastiones y otras obras de piedra labrada que hallaron con abundancia en el lago á cuya orilla septentrional está: es un quadro de quatro bastiones que tiene casi un quarto de legua de circunferencia, y su situacion sumamente agradable, porque la orilla del rio es un pais hermoso, y lo mismo á su entrada en el lago en que hay varias Islas llenas de bosques, y muy inmediato un Puerto donde puede fondear toda especie de embarcaciones: algunos Colonos de los primeros que se establecieron allí llevaron ganado de varias especies, aves, y otros animales que han multiplicado de modo que nada se echa menos, aumentándose la Colonia, que hubiera sido utilísima, si no fuera por la dificultad de comunicarse con Québec y Monreal, á causa de las peñas y cascadas de que está lleno el rio, cuya navegacion pueden impedir fácilmente los Iroqueses que ocupan ambas orillas: por esto lo abandonaron los Franceses el año de 1689 destruyendo las obras; pero poco despues volvieron á restablecerlas, y se man-

tu-

FR

tuvieron en él hasta el año de 1759 que lo tomaron los Ingleses mandados por el Coronel Brad-Street, y luego fué cedido á los Españoles con toda la Provincia en la paz de París el año de 1762.

FRONTÉRA, San Lorenzo el Real de la) Ciudad Capital de la Provincia y Gobierno de Santa Cruz de la Sierra en el Perú, fundada por el Capitan Lorenzo Suarez de Figueróa el año de 1594, está situada en una hermosa campaña de mas de 20 leguas de largo, rodeada por todas partes de haciendas de campo en la cabecera del rio Pirao, y no lejos del de la Plata: su vecindario se compone de 69 almas, sin otras 10500 de servicio, que son descendientes de los infieles que sacaron de los bosques los Cruceños en las entradas que hicieron contra los Chiriguanos, Chanaes, Tobas, Yuquis, Itonamas, Chiquitos, Baures y Movibas, las quales hacian dos veces al año por establecimiento de su fundador, y se prohibieron á repetidas instancias de los Regulares de la Compañía. No hay en esta

FR 167

Ciudad officios públicos porque la necesidad ha hecho que cada uno trabaje de todos para su uso: es cabeza de Obispado erigido el año de 1605: tiene un Convento de Religiosos de la Merced, y tenia Colegio de los Regulares de la Compañía: está en 17 gr. 25 min. de lat.

Tiene el mismo nombre, con la advocacion de San Juan, otra Ciudad de la Provincia y Corregimiento de Mendoza en el Reyno de Chile, fundada por Don Garcia Hurtado de Mendoza, que la dió su nombre siendo Presidente del Reyno: está en una hermosa y agradable situacion, fértil y abundante en trigo y en ganados, no menos que en minerales de oro: es pequeña, y en su distrito hay varias haciendas llamadas San Miguel, el Leoncito, Vado, Hornillos, Quillayes, Babida, Jaquey, el Peñon Teatino, y los Pedernales: está 30 leguas al N O de Mendoza, y 35 al N E de Santiago, en 33 gr. 25 min. de lat. merid.

Otra Ciudad, con la misma advocacion que la anterior, Capital de la Provincia y Corregimiento de Cha-

Chachapoyas en el Perú, fundada por el Mariscal Alonso de Alvarado el año de 1536 en un hermoso llano y situacion ventajosa, es pequeña, de poca poblacion, y dista 120 leguas al N E de Lima: ha sido patria del P. Onofre Estevan de la extinguida Compañia, singular Misionero Apostólico, y varon de extraordinaria virtud.

Una Villa y presidio de la Provincia y Gobierno de Sonora en Nueva España.

FRONTÓN, Isleta del) cerca de la Costa del Perú en la Provincia y Corregimiento del Cercado, cerca de la de San Lorenzo.

FRUTAS, Pueblo de la Provincia y Capitanía de San Vicente en el Brasil, situado al N del de Tomido.

FU

FUENCLARA, vease Concepcion.

FUEGO, Tierra del) Islas situadas al Mediodía del estrecho de Magallanes en la extremidad de la América Septentrional, llámase así comunmente por el fuego y humo que vieron en ella sus primeros descubridores causado de algunos

FU

volcanes que aunque no se distinguen de día se ven claramente por la noche de mucha distancia, y arrojan gran cantidad de piedra pomix, que se ven nadar sobre las aguas del mar al rededor de estas Islas, entre las cuales la mayor, y que con propiedad es la que se llama Tierra del Fuego, se extiende por toda la Costa del estrecho de Magallanes cerca de 400 millas de Levante á Poniente, y se creyó antiguamente que estaba unida al Continente, hasta que Hernando de Magallanes descubrió y navegó el estrecho á quien dió su nombre, despues se tuvo por una sola Isla; pero los que pasaron el estrecho reconocieron que eran muchas divididas por varios canales, y la mayor de todas despues de esta es la mas Septentrional entre ella y la Costa Magallánica, separada por un canal de 30 leguas de largo llamado estrecho de San Sebastian; las otras son menores, y no merecen que se haga descripción de ellas, porque algunos aseguran que hay paso mas fácil y seguro para entrar en la mar del

Sur,

Sur,
sar e
de F
Med
men
sau.
mod
Diar
estre
año
á la
Play
cho
descr
de d
do á
tarta
1713
El p
Fueg
te m
que
nura
dant
capa
cacio
bosq
pied
tre.
ticol
te,
se le
apen
rar l
cacio
á rie
clas
los c
te e

FU

volcanes que aunque no se distinguen de dia se ven claramente por la noche de mucha distancia, y arrojan gran cantidad de piedra pomix, que se ven nadar sobre las aguas del mar al rededor de estas Islas, entre las quales la mayor, y que con propiedad es la que se llama Tierra del Fuego, se extiende por toda la Costa del estrecho de Magallanes cerca de 400 millas de Levante á Poniente, y se creyó antiguamente que estaba unida al Continente, hasta que Hernando de Magallanes descubrió y navegó el estrecho á quien dió su nombre, despues se tuvo por una sola Isla; pero los que pasaron el estrecho reconocieron que eran muchas divididas por varios canales, y la mayor de todas despues de esta es la mas Septentrional entre ella y la Costa Magallánica, separada por un canal de 30 leguas de largo llamado estrecho de San Sebastian; las otras son menores, y no merecer que se haga descripción de ellas, porque algunos aseguran que hay paso mas fácil y seguro para entrar en la mar del Sur,

FU

Sur, sin necesidad de pasar este estrecho ni el cabo de Horn, que se dexa al Mediodia entrando orientalmente en la Bahía de Nassau. Uno de los Viageros modernos, que publicó el Diario de su viage por este estrecho, dice que entró el año de 1719 en una fusta á la Tierra del Fuego ó Playa Meridional del estrecho de Magallanes, para descubrir el paso por donde decian que habia entrado á la mar del Sur una tartana francesa el año de 1713, pero no lo encontró. El país de la Tierra del Fuego es por la mayor parte montuoso y áspero, aunque no faltan algunas llanuras y valles fértiles abundantes de pastos, y Bahías capaces de muchas embarcaciones, que encuentran bosques para hacer leña, y piedras á propósito para lastre. Los vientos, y con particularidad los de Occidente, son tan impetuosos, y se levantan de repente, que apenas dan tiempo de aferrar las velas de las embarcaciones, que siempre están á riesgo de perder las anclas, y de naufragar; y así los que navegan al Poniente es preciso que se man-

FU 169

tengan quanto puedan al Mediodia. Los naturales de este país son blancos como los Europeos, andan desnudos, y se pintan de varios colores el cuerpo, siguiendo su capricho de modo que tienen algunos el cuerpo encarnado por delante, y blanco por detrás: son altos, robustos y bien formados, y llevan suelto el cabello que es muy negro y largo. Las mugeres tambien se pintan el cuerpo cubriendo la mitad con pieles, y llevan collares de dientes de peces: sus canoas son de madera, pero miserables y estrechas: usan por armas arcos, flechas y dardos que tienen los extremos de pedernal ó huesos afilados y endentados. Las canoas son de corteza de árboles bien trabajadas, y suelen ser desde 10 á 16 pies de largo y 2 de ancho, en que caben 6 ú 8 remeros que las manejan con una velocidad increíble, sin peligro de ahogarse nunca, porque así los hombres como las mugeres nadan lo mismo que peces. Sus costumbres y modo de vivir es como las bestias salvages, sin el menor instinto de Religion, y se comen

men las criaturas vivas como los leones y los tigres: si alguna vez se les ha visto afables con los forasteros es con el ánimo de sorprehenderlos y matarlos; pero esto solo parece que se puede decir de los que habitan la parte Meridional é inmediaciones de la Bahía de Nassau, pues Mr. Bauchene Guin, citado por Roggers en su viage que hizo al estrecho el año de 1699, los pinta como pobres, afables é incapaces de hacer daño. La Costa Meridional de la Tierra del Fuego está poco conocida; en algunas Cartas se ve un gran número de Islas sin nombre desde el cabo de Horn hasta el estrecho que los naturales llaman Jelonchete, que las divide de la Isla mas inmediata de aquella parte, como el canal de San Isidro por la del Poniente: esta tendrá cerca de 40 leguas de Levante á Poniente, y 10 ú 12 del Septentrion al Mediodia; hay en ella tres Puertos llamados San Martin, Vanelle, y la Navidad: la Isla contigua á esta, que es la última que pertenece á esta parte mas Occidental, solo tiene dos, que son el Puer-

to Feliz y el Inglés, y termina en el cabo Piller lo último del estrecho de Magallanes por la parte de Mediodia, como el de la Victoria lo es al Septentrion. La Isla llamada de los Estados forma el estrecho de Maire, y entre ella y la parte Oriental de la Tierra del Fuego hay un estrecho pequeño que tiene 10 leguas de largo y 5 ó 6 de ancho, y á 12 ú 15 leguas está el que llaman de Brower, comunmente usado de las embarcaciones que van de la Costa Magallánica á la mar del Sur, tenido por mas fácil y seguro de pasar que el de Maire ó de Magallanes, el qual siguió Mr. Bauchene Guin quando volvió de aquellos mares el año de 1701. El Almirante Inglés Jorge Anson descubrió el año de 1741 en la Costa Occidental de este país un Puerto con tantas comodidades y ventajas que hace una descripción de él como si fuera el Paraíso. Los Viageros que han estado en este país han contado tantas fábulas de él, que qualquiera podrá creer que todo es imaginario. Vease á Sarmiento, Seixás, Roggers, Fre-

FU

vas com-
tigres:
ha vis-
oraste-
de sor-
clos; pe-
que se
que ha-
ridional
la Ba-
es Mr.
ado por
ge que
año de
mo po-
capaces
a Costa
erra del
onocida;
se ve un
slas sin
cabo de
cho que
n Jelon-
de de la
de aque-
canal de
del Po-
cerca de
nte á Po-
del Sep-
dia; hay
os llama-
Vanelle,
Isla con-
es la úl-
ce á esta
ntal, solo
n el Puer-

to Feliz y el Inglés, y ter-
mina en el cabo Piller lo
último del estrecho de Ma-
gallanes por la parte de
Mediodía, como el de la
Victoria lo es al Septen-
trion. La Isla llamada de
los Estados forma el estre-
cho de Maire, y entre ella
y la parte Oriental de la
Tierra del Fuego hay un
estrecho pequeño que tiene
10 leguas de largo y 5 ó
6 de ancho, y á 12 ú 15
leguas está el que llaman
de Brower, comunmente
usado de las embarcaciones
que van de la Costa Ma-
gallánica á la mar del Sur,
tenido por mas fácil y se-
guro de pasar que el de
Maire ó de Magallanes, el
qual siguió Mr. Bauchene
Guin quando volvió de
aquellos mares el año de
1701. El Almirante Inglés
Jorge Anson descubrió el
año de 1741 en la Costa
Occidental de este país un
Puerto con tantas comodi-
dades y ventajas que hace
una descripción de él co-
mo si fuera el Paraíso. Los
Viageros que han estado en
este país han contado tan-
tas fábulas de él, que qual-
quiera podrá creer que to-
do es imaginario. Vease á
Sarmiento, Seixás, Roggers,
Frec-

FU

Frecier, Dampierre, An-
son, Le Maire, y otros.

FUERTE, Villa de la
Provincia y Gobierno de
Cinaloa en la Nueva Es-
paña.

Tiene el mismo nombre
un Pueblo de la Provincia
de Ostimuri en Nueva Es-
paña, situado á la cabece-
ra de un rio que sale al
golfo de California.

Otro de la Provincia y
Capitanía de Pernambuco
en el Brasil, situado en la
Costa cerca del cabo de
San Agustin.

Una Isla de la mar del
N en la Costa de la Pro-
vincia y Gobierno de Car-
tagena, cerca de las bocas
del rio Sinú, enfrente de la
punta de Piedras.

Un rio de la Provincia
y Gobierno de Cinaloa que
sale al golfo de California ó
mar Roxo de Cortés, cerca
del Puerto de Ahome.

Una punta de tierra ó
cabo de la Costa del N de
la Isla de Santo Domingo
en la parte que poseen los
Franceses, donde tienen
construido un fuerte, está
entre el rio Pequeño y el
de Tapun.

FULCARSONS, Rio
pequeño de la Carolina Sep-
tentrional, corre al N E,

FU 171

y entra en el de Conhaway.

FUME, Cabo de) Punta
de tierra en la Costa del E
de la Isla Real ó de Cabo
Bretón, entre la Punta Pla-
te y la Bahía de Niganiche.

FUNDY, Bahía de) en
la Costa de la Nueva Es-
coccia ó Acadia, que interna
mas de 200 millas tierra
adentro, desde el cabo de
Sable punto mas austral de
la Nueva Escocia hasta el
istmo que la une con el
Continente, su entrada es-
tá en 43 gr. 12 min. de lat.
sept. y en 66 gr. 40 min.
de long. occid.

FUNES, Pueblo de la
Provincia y Gobierno de
Pastos en la jurisdiccion y
distrito del Reyno de Qui-
to, situado á la orilla del
caudaloso rio Guaitara, que
se pasa en taravita, que es
un cesto fuerte de cuero y
mimbres pendiente de dos
argollas de fierro que cor-
ren por un cable tirante
atado á dos árboles de una
y otra orilla, y metida en
él la persona la tiran de la
otra vanda, y lo mismo ha-
cen con los fardos, caxo-
nes, cofres &c. pagando un
real de plata cada pieza;
las caballerias pasan cru-
zándoles dos cinchas con
sus argollas del mismo modo.

FUN-

FUNZHA, Rio grande y caudaloso del Nuevo Reyno de Granada en la Provincia de Bogotá: vease este articulo.

FUQUENE, Pueblo del Nuevo Reyno de Granada en la antigua Provincia de Ebaté fundado sobre una colina, fué muy grande y populoso en tiempo de los Indios, hoy ha venido á tanta decadencia que es miserable.

Tiene el mismo nombre una laguna grande en la misma Provincia y Reyno: tiene 10 leguas de largo y 3 de ancho: llámase tambien Siguzinsa, y nace de ella el rio Sarabita: está cerca de un Pueblo á quien da el nombre.

FUREADO, (Juan) Pueblo de la Isla de Joanes ó de Marajo en la Costa del Brasil, situado en la parte del Sur, á orilla del brazo del rio de las Amazonas.

FUSAGASUGÁ, Provincia antigua del Nuevo Reyno de Granada, llamada tambien de los Sutagaos por la Nacion de este nombre que la habitaba, tiene 18 leguas de largo y 6 ú 7 de ancho: su terreno es montuoso y áspero, y de diversidad de climas: abun-

da en cera silvestre, miel, tabaco, pita, y coca: habia el rio de su nombre, de quien toma la Provincia, y los de Sumapáz, y de Lexia: confina á Levante con las montañas de Bogotá, y al Poniente con la Nacion de los Panches: hoy pertenece al Corregimiento de Pasca.

Tiene el mismo nombre un Pueblo de la Provincia y Corregimiento antecedente: es de temperamento cáldido, abundante en cañas de azucar, maiz y plátanos: está cerca de un rio caudaloso de su mismo nombre: tiene 150 vecinos y 100 Indios, la mayor parte agregados de la Ciudad de Alta Gracia que se extinguió, y los llaman allí Chuchumecos: fué Cura Doctrinero de este Pueblo el célebre Don Lucas Fernandez de Piedrahita, Obispo de Santa Marta, y de Panamá, y Autor de la Historia de la Conquista del Nuevo Reyno de Granada.

Un rio grande de la misma Provincia en cuyas orillas se ven siempre innumerables caimanes ó lagartos de disforme tamaño, entra este rio en el de la Magdalena.

FU-

FI
quefi
Corre

So

peque
del P
con la
S cor
Larec
de As
con la
fias d

Tie
el Pu
que h

GA
Bahía
en la
Bretón

GA

en la
Isla R

tón, s
20 leg
Pedro

y está
llos; y
primer

mucha
alguna
gua y
interna

muy b
GA
ó Torr

Tom

FU

da en cera silvestre, miel, tabaco, pita, y coca: l' bafia el rio de su nombre, de quien le toma la Provincia, y los de Sumapáz, y de Lexia: confina á Levante con las montañas de Bogotá, y al Poniente con la Nacion de los Panches: hoy pertenece al Corregimiento de Pasca.

Tiene el mismo nombre un Pueblo de la Provincia y Corregimiento antecedente: es de temperamento cáldido, abundante en cañas de azucar, maiz y plátanos: está cerca de un rio caudaloso de su mismo nombre: tiene 150 vecinos y 100 Indios, la mayor parte agregados de la Ciudad de Alta Gracia que se extinguió, y los llaman allí Chuchumecos: fué Cura Doctrinero de este Pueblo el célebre Don Lucas Fernandez de Piedrahita, Obispo de Santa Marta, y de Panamá, y Autor de la Historia de la Conquista del Nuevo Reyno de Granada.

Un rio grande de la misma Provincia en cuyas orillas se ven siempre innumerables caimanes ó lagartos de disforme tamaño, entra este rio en el de la Magdalena.

FU-

FU

FUTUMAYO, Rio pequeño de la Provincia y Corregimiento de Patáz ó

FU 173

Caxamarquilla en el Perú, corre al NNO, y entra en las cabeceras del Guallaga.

GA

S. GABÁN, Provincia pequeña y Corregimiento del Perú, confina por el N con la de Carabaya, por el S con las de Omasuyos y Larecaxa, por el O con la de Asangaro, y por el E con las Misiones y montañas de Apolabamba.

Tiene el mismo nombre el Pueblo Capital de ella, que hoy está arruinado.

GABARÓN ó Gabary) Bahía de la Costa del S en la Isla Real ó de Cabo Bretón, al O de Luisburg.

GABORY, Bahía de) en la Costa del Sur de la Isla Real ó de Cabo Bretón, su entrada, que dista 20 leguas de la Isla de San Pedro, tiene una de ancho, y está entre Islas y escollos; y á cada una de las primeras pueden arrimarse mucho las embarcaciones, y algunas tienen de largo legua y media: esta Bahía se interna 2 leguas, y tiene muy buen anclage.

GABOTO, Rincon de) ó Torre, Fortaleza de la Tom. II.

Provincia y Gobierno de Buenos Ayres en el Perú, construida por Sebastian Gaboto, que la dió su nombre, á orilla del rio de la Plata y boca del de Carcarañal el año de 1526, permaneció poco tiempo porque la abandonaron los Españoles que habian quedado en ella acosados de la hambre y de los Indios infieles que la destruyeron, pero aun se ven las ruinas 80 leguas mas arriba de Buenos Ayres.

S. GABRIEL, Isla del rio de la Plata cerca de la Costa Septentrional de él, y enfrente de la Colonia del Sacramento que tenían los Portugueses, y en esta un castillo con el mismo nombre.

Tambien le tiene un Pueblo de la Cabecera de Tlacotepéc y Alcaldía mayor de Tepéaca en Nueva España, tiene 11 familias de Indios, y dista 2 leguas de su Cabecera.

Otro de la Cabecera de Coronango y Alcaldía ma-

Z

yor

yor de Cholúla en el mismo Reyno, tiene 44 familias de Indios, y está $\frac{1}{2}$ legua al N de la Capital.

Otro de la Cabecera y Alcaldía mayor de Peribán en el mismo Reyno, tiene 23 familias de Indios, y dista 3 leguas al N de su Capital.

Otro de la Cabecera de Tlapacoya y Alcaldía mayor de quatro Villas en el mismo Reyno, tiene 21 familias de Indios que cultivan alguna grana, semillas, frutas, y se emplean en cortar maderas, está algo mas de 4 leguas al N de su Cabecera.

Otro de la Cabecera de Tuzcacuesco y Alcaldía mayor de Amola en el mismo Reyno, tiene 50 familias de Indios que sirven de operarios en las haciendas y ranchos de labor de la comarca, está 10 leguas entre Oriente y N de su Cabecera.

Un Puerto célebre del rio de la Plata en la Provincia y Gobierno de Buenos Ayres formado por siete Islas, está 30 leguas de su boca, y 8 de la Capital.

Un canal en el estrecho de Magallanes formado por la Costa del S, y diferen-

tes Islas, desde el Morro de Tres Puntas hasta la Bahía Hermosa.

GACHANEQUE, Monte muy alto de la Provincia y Gobierno de Tunja en el Nuevo Reyno de Granada, á la parte del Mediodía, es uno de los muchos que forman la Cordillera de Bogotá, de él nace por la parte de Levante, y baxa á los Llanos de San Juan el rio Meta.

GACHANZIPIA, Pueblo del Corregimiento de Zipaquira en el Nuevo Reyno de Granada, situado en un llano ameno, fértil y delicioso, abundante en trigo, maiz, papas, cebada y demas frutos de tierra fria, como lo es su temperamento, pero muy sano: en él fabrican muchas ollas, tinajas y demas vasijas de barro, é infinitas moyas y gachas para cocer sal, de que se abastecen las salinas de Nemocón y Zipaquira: tiene 80 vecinos blancos y mas de 100 Indios, y está inmediato al Pueblo de Tocancipa, en el mismo camino que va á Tunja, 7 leguas al N de Santa Fe.

GACHETA, Pueblo del Corregimiento de Guatavita en el Nuevo Reyno de Gra-

Gra
men
caña
yuca
de q
blan
dad
bien
su v
de n
150
al E
G
Villa
regin
Reyn
los c
cumá
GA
blo d
Chile
rior d
rio C
Sauc
G
Pueb
Gobie
cas e
perter
el Pa
orilla
está e
GA
en la
y Go
ta, m
mba
que v
merci

GA

tes Islas, desde el Morro de Tres Puntas hasta la Bahía Hermosa.

GACHANÉQUE, Monte muy alto de la Provincia y Gobierno de Tunja en el Nuevo Reyno de Granada, á la parte del Mediodía, es uno de los muchos que forman la Cordillera de Bogotá, de él nace por la parte de Levante, y baja á los Llanos de San Juan el rio Meta.

GACHANZIPA, Pueblo del Corregimiento de Zipaquirá en el Nuevo Reyno de Granada, situado en un llano ameno, fértil y delicioso, abundante en trigo, maíz, papas, cebada y demas frutos de tierra fria, como lo es su temperamento, pero muy sano: en él fabrican muchas ollas, tinajas y demas vasijas de barro, é infinitas moyas y gachas para cocer sal, de que se abastecen las salinas de Nemocón y Zipaquirá: tiene 80 vecinos blancos y mas de 100 Indios, y está inmediato al Pueblo de Tocancipa, en el mismo camino que va á Tunja, 7 leguas al N de Santa Fe.

GACHETA, Pueblo del Corregimiento de Guatavita en el Nuevo Reyno de Gra-

GA

Granada, es de temperamento cálido, abundante en cañas de azucar, plátanos y yucas: tiene unas salinas de que coge mucha sal, muy blanca, y de la mejor calidad de todo el Reyno: tambien abunda en ganados, y su vecindario se compone de mas de 300 vecinos, y 150 Indios: está 17 leguas al E de Santa Fe.

GAEBÁN, (S. Juan de) Villa de la Provincia y Corregimiento de Copiapó en el Reyno de Chile, situada en los connes de la del Tucumán.

GAGUELLAGUAI, Pueblo de Indios del Reyno de Chile, situado en lo interior del Reyno, á orilla del rio Como-Leuvú ó de los Sauces.

GAYES, Collado de) Pueblo de la Provincia y Gobierno de Quixos y Macas en el Reyno de Quito, perteneciente al distrito de el Partido del primero, á orilla del rio Bobonaza, hoy está enteramente arruinado.

GAIRA, (Ensenada de) en la Costa de la Provincia y Gobierno de Santa Marta, muy frecuentada de las embarcaciones estrangeras que van á hacer allí el comercio ilícito, tiene un Pue-

GA 175

blo que fué doctrina y conversion de los Religiosos de Santo Domingo, situado á orilla del mar, y al S de la Capital.

Tiene el mismo nombre un rio de esta Provincia y Gobierno al Poniente, nace de los montes de la Sierra Nevada, y despues de correr muchas leguas desemboca en la mar del N formando la ensenada antecedente, que está llena de bancos de arena que continuamente se mudan, y la hacen peligrosa para entrar embarcaciones grandes.

GAIRÁ, vease Guairá.

GAJOLOLIPAC, (Santiago de) Pueblo de la Cacería de Huitepéc y Alcaaldía mayor de Ixquintepéc en Nueva España, era de muy numeroso vecindario antes, pero con la epidemia del Matlazahua que experimentó el año de 1736 quedó quasi despoblado, pues en esta jurisdiccion hizo mas estrago que en otras: dista 2 leguas entre Sur y Oriente de su Capital.

GALÁND, (Cabo de) en la Costa del N del estrecho de Magallanes, uno de los que forman el Puerto del mismo nombre.

GA

GALÁPA, Pueblo de la Provincia y Gobierno de Cartagena.

GALAPAGOS, Islas de la mar del Sur, llamadas tambien Encantadas, son muchas y de diverso tamaño, las mayores son Mascarin, del Tabaco, del Diablo, de la Salud, de San Barnabá y de Santiago, que es la única en que hay agua dulce. El Capitan Inglés Cowley les puso otros nombres á su arbitrio, llamando á la 1.^a Carlos, la 2.^a Crossman, la 3.^a Bindlos, la 4.^a Eures, la 5.^a Yorck, la 6.^a Norfolk, y así otras muchas: todas ellas son estériles y desiertas, pero de clima templado, delicioso y sano, situadas quasi baxo de la linea equinoccial, y algunas con inclinacion al Mediodia en un grado y algunos minutos, y otras al Septentrion cerca de dos grados: distan del Continente 6 de la Costa de Puerto Viejo del Perú quasi 200 leguas á Poniente: abundan mucho de Galápagos, y por eso les dieron este nombre: la mayor de todas tendrá 10 leguas de largo y 6 de ancho; hay entre ellas muchos canales capaces de navegar

embarcaciones grandes.

Tiene el mismo nombre otra Isla pequeña del golfo de California ó mar Roxo de Cortés muy arrimada á la Costa, entre el cabo de San Marcos y el de las Virgenes.

GALBÁN, Cerro de) Monte muy alto de la Provincia del Chaco en el Perú, á orilla y cabecera de un rio que tiene el mismo nombre.

Este que se dice caño de Galbán corre al E entre el cerro anterior á quien da nombre y el de Peñas, y entra en el rio del Paraguay.

GALEA, Pueblo de la Provincia y Gobierno de Pastos en el Reyno de Quito y de la jurisdiccion de su presidencia.

GALÉRA, Punta de tierra llamada así por la figura que hace, está en la Costa de la Provincia y Gobierno de Cartagena.

Otra punta hay con el mismo nombre en la Costa del N de la Isla Margarita hácia el centro de aquella.

Otra en la Costa de la Provincia y Corregimiento de Chancay en el Perú y mar del Sur.

Otra en la Provincia y Go-

Gobierno tambien del Sur blo de

Una Sur, ce la Prov Panamá Firme, del golfo

Un r y Alcal coantep fia corre mar Pac to de l

Otro ritorio c Provinc Amazon Pueblo re al O Itenes.

GAL gua de Lorenzo cia ó Ca tremo o Montreal camino el qual s guas de muy difi cadas, y el terren dedor e 48 hora con bue Galeta

GA

embarcaciones grandes.

Tiene el mismo nombre otra Isla pequeña del golfo de California ó mar Roxo de Cortés muy arrimada á la Costa , entre el cabo de San Marcos y el de las Virgenes.

GALBÁN , Cerro de) Monte muy alto de la Provincia del Chaco en el Perú , á orilla y cabecera de un rio que tiene el mismo nombre.

Este que se dice caño de Galbán corre al E entre el cerro anterior á quien da nombre y el de Peñas, y entra en el rio del Paraguay.

GALEA , Pueblo de la Provincia y Gobierno de Pastos en el Reyno de Quito y de la jurisdiccion de su presidencia.

GALÉRA , Punta de tierra llamada así por la figura que hace , está en la Costa de la Provincia y Gobierno de Cartagena.

Otra punta hay con el mismo nombre en la Costa del N de la Isla Margarita hácia el centro de aquella.

Otra en la Costa de la Provincia y Corregimiento de Chancay en el Perú y mar del Sur.

Otra en la Provincia y Go-

GA

Gobierno de Esmeraldas, tambien en el Perú y mar del Sur , al lado del Pueblo de Atacames.

Una Isla de la mar del Sur , cerca de la Costa de la Provincia y Gobierno de Panamá y Reyno de Tierra Firme , situada á la boca del golfo de San Miguel.

Un rio de la Provincia y Alcaldia mayor de Teacoatepec en Nueva España corre al S , y sale al mar Pacifico cerca del Puerto de los Angeles.

Otro rio pequeño del territorio de Matogroso en la Provincia y País de las Amazonas nace al N del Pueblo de Santa Ana , corre al O , y entra en el de Itenes.

GALETTE , Itsmo ó lengua de tierra del rio San Lorenzo en la Nueva Francia ó Canadá , desde su extremo opuesto á la Isla de Montreal se puede hacer un camino para ir á él , con el qual se ahorrarian 40 leguas de una navegacion muy dificultosa por las cascadas , y siempre enfadosa; el terreno que hay al rededor es muy bueno , y en 48 horas puede una barca con buen viento salir de la Galeta á Niagara : está le-

GA 177

gua y media de la cascada que llaman Galots.

Tiene el mismo nombre un fuerte construido por los Franceses en el país de los Indios Iroqueses , á orilla del rio Cataraktui , 120 millas del lago Ontario.

GALIBIS , Pueblo de Indios Caribes de esta Nacion en la Provincia y Gobierno de la Guayana , y parte de ella que poseen los Franceses , situado á orilla de un rio : vease Caribes.

GALICIA , Nueva) Reyno de la América Septentrional, confina con la Nueva España en toda su extension por una línea tirada del S S E al E N E, desde el Pueblo de Autlán en la mar del Sur hasta la boca del rio Panuco en la del Norte y Seno Mexicano; por el N con las Provincias de Cinaloa , Nuevo Reyno de Leon , y Nueva Vizcaya ; y por el S S E con el mar Pacifico del Pueblo referido al de Chiametla , que está á la entrada del golfo de California , de modo que es un triángulo que tiene de largo mas de 300 leguas , y la extension de su Costa 200: descubrió este país , y lo con-

conquistó de órden de la Audiencia de México, Nuño de Guzman el año de 1531, aunque Don Hernando Cortés afirma que antes lo habia descubierto el Capitan Gonzalo de Sandoval quando fué á la conquista de Panuco; llamábase entonces Xalisco por un Pueblo que era el principal, y todavia conserva tambien esta denominacion: es por lo general de temperamento templado, pero propenso á grandes lluvias, tempestades y terremotos: los vientos suelen ser muy fuertes, y con especialidad el Sur que es el mas comun; y no obstante de todo esto se tiene por muy sano, y no es estraño en aquel Reyno llegar las gentes á muy viejos: abunda de mosquitos y chinches tan grandes como habas: casi la mayor parte de este dilatado terreno es país montuoso y áspero, aunque no le faltan llanuras fértiles: en sus sierras hay grandes arboledas de pinos y robles, entre los quales se crian lobos muy carniceros y atrevidos: es abundantísimo en minas de plata y de cobre, y en las que llaman chalcihuites hay unas piedras

verdes que algunos les dan la virtud de quitar el dolor de ceática: hay mucho salitre y sal que hacen del agua llovediza, muchos árboles de tunas y cochinilla silvestre que no se beneficia; de la fruta sola se mantienen todo el año los Indios Chichimecas y Guachichiles: es escasisimo de agua, pues no tiene mas que un rio que es grande y caudaloso, el qual nace de las lagunas de Mechoacán, y corriendo al N O sale al mar del Sur dando quatro leguas de Guadaluara un salto de mas de diez estados de altura; nunca se puede badear, y lo pasan las caballerias á nado, y las personas y efectos en balzas de calabazas. Cerca de Icatlan hay una laguna que tiene 20 leguas de circunferencia, y en Tacualco otra de 12, y en ambas hay á las orillas abundancia de pastos para ganados. En los llanos de Buenavista, nueve leguas de Guadaluara, nace una fuente debaxo de una peña de que se forma luego un rio caudaloso que no se dexa badear, y entra 20 leguas de allí en el que hemos referido. En todos los

valles
Reyn
que e
robo
y la
abund
Castil
brillos
raznos
y tod
semill
no da
cerezo
cho,
los ol
sa de
hormi
de rai
fuela
los ce
madur
con la
hay m
miento
dos, l
calaba
una p
truyer
mismo
solo ti
po, la
carnac
mo los
vanda
los trig
que se
fias q
no se
grite

GA

verdes que algunos les dan la virtud de quitar el dolor de ceática: hay mucho salitre y sal que hacen del agua llovediza, muchos árboles de tunas y cochinilla silvestre que no se beneficia; de la fruta sola se mantienen todo el año los Indios Chichimecas y Guachichiles: es escasisimo de agua, pues no tiene mas que un rio que es grande y caudaloso, el qual nace de las lagunas de Mechoacán, y corriendo al N O sale al mar del Sur dando quatro leguas de Guadaluara un salto de mas de diez estados de altura; nunca se puede badear, y lo pasan las caballerias á nado, y las personas y efectos en balzas de calabazas. Cerca de Icatlan hay una laguna que tiene 20 leguas de circunferencia, y en Tacualco otra de 12, y en ambas hay á las orillas abundancia de pastos para ganados. En los llanos de Buenavista, nueve leguas de Guadaluara, nace una fuente debaxo de una peña de que se forma luego un rio caudaloso que no se dexa badear, y entra 20 leguas de allí en el que hemos referido. En todos los

va-

GA

valles ó llanuras de este Reyno nace el mezquite, que es semejante al algarrobo de Europa, el magney y la tuna, y con mucha abundancia las frutas de Castilla, como uvas, membrillos, granadas, higos, duraznos, peras, melocotones, y toda especie de granos, semillas y hortalizas; pero no dan fruto los guindos y cerezos porque crecen mucho, y se hacen viciosos; los olivos dan poco á causa de que los destruyen las hormigas: con una especie de raiz que llaman castañuela y es comun, engordan los cerdos, como en Estremadura y otras Provincias con la bellota: todo el año hay muchísimas flores, pimientos, frixoles encarnados, blancos y negros, y calabazas: las hormigas son una plaga general que destruyen los frutos, y lo mismo los cuervos, que allí solo tienen negro el cuerpo, las alas blancas y encarnadas, y los picos como los gorriones: suele una vandada de ellos arruinar los trigos de un campo, porque se ponen sobre las cañas quando está granado, y no se espantan aunque los grite la gente: los anima-

GA 179

les que produce el Reyno son los mismos que en los demas parages de la América, y han multiplicado mucho los cerdos, cabras, ovejas, vacas, yeguas y caballos; lo mismo las aves: tiene poco pescado en el rio, y las abejas de que se coge suficiente cantidad de miel y cera son muy pequeñas: un tunal hay que solo él tiene mas de 50 leguas de largo, y se podrian coger en él mas de 100 arrobas de cochinilla cada año si se cultivara: los Indios son dóciles é inconstantes, por el mas leve motivo abandonan el Pueblo, y se van á otro, porque en qualquiera parte tienen materiales para hacer casa, ó se quedan en los despoblados para volver á su idolatria: tienen mas estatura y robustez que los Mexicanos, y mas ingenio; pero son muy inclinados á estar ociosos, y solo trabajan apremiados: visten camisas de algodón, y unas mantas quadradas de lo mismo, que se atan con dos nudos sobre los hombros; por zapatos usan solo las suelas atadas con correas, y por camas esteras de junco y mantas de al-

go-

godon: se adornan el cuello, brazos y piernas con sarras de cuentas verdes de vidrio, y caracoles preciosos; muy inclinados á bailar todo el dia con el tamboril, que es de un madero hueco, y sonido muy ronco, para lo qual se pintan y engalanan con muchas plumas de colores, y el baile para en emborracharse con vino de maguey, cuyo cultivo es el único á que se aplican despreciando el de todos los demas frutos: no tienen amor á la patria, ni á lo que heredan de sus pasados: usan mucho la bebida del cacao mezclado con maiz y pimienta, cuya mezcla llevan siempre molida en un saquillo, y en qualquiera parte lo deslienden en agua: hacen muy bue-

nos tejidos de lana, algodón y pluma en telares que llevan consigo, y los cuelgan á la sombra del primer árbol en que quieren trabajar, y aunque pudieran cultivar mucho algodón no lo hacen: el principal comercio de este Reyno es de las minas de plata, y los Indios que lo habitan, y son de las Naciones Czacanes, Guachichiles y Gumares que tienen idiomas diferentes, en alquilarse para cargar y conducir efectos: consta su Poblacion de treinta y ocho Alcaldías mayores, de todas las quales es la Capital Guadalajara, en que reside el Tribunal de Real Audiencia que lo gobierna, y toda su extension pertenece á un Obispado. Las Alcaldías son:

Guadalaxara.	Aguas Calientes.	Barca.
Autlán.	Zapopán.	Tecpatitlán.
Amola.	Tala.	Lagos.
Zayula.	Caxititlan.	Cuquio.
Zacatecas.	Tlajomulco.	Tecualtichi.
Xala.	Zapotlán.	Juchipilá.
Tepic.	Izatlán.	Colotlán.
Sentipác.	Huauchinango.	Xerez.
Tequepespa.	Purificacion.	Fresnillo.
Tonalá.	Ostotipác.	Ibarra.
Ostotipaquillo.	Compostela.	Sierra de Pinos.
Analco.	Acaponeta.	Charcas.
Mazapil.	Nayarith.	

Re
sit
un
de
blo
en
c.
C
país
pita
de
G
dero
y pa
el es
corre
del l
Virg
S. P
min.
G
queña
nia ó
situac
de Jo
abertu
boca
Santo
GA
la Pro
to de
Reyno
al N
Chicar
GA
de la I
ce al p
Tom

GA

nos tejidos de lana, algodón y pluma en telares que llevan consigo, y los cuelgan á la sombra del primer árbol en que quieren trabajar, y aunque pudieran cultivar mucho algodón no lo hacen: el principal comercio de este Reyno es de las minas de plata, y los Indios que lo habitan, y son de las Naciones Cazcanes, Guachichiles y Gumares que tienen idiomas diferentes, en alquilarse para cargar y conducir efectos: consta su Poblacion de treinta y ocho Alcaldías mayores, de todas las quales es la Capital Guadalupe, en que reside el Tribunal de Real Audiencia que lo gobierna, y toda su extension pertenece á un Obispado. Las Alcaldías son:

guas Calientes.	Barca.
popán.	Tecpatitlán.
ala.	Lagos.
xititlan.	Cuquio.
ajomulco.	Tecuaitichi.
potlán.	Juchipilá.
atlán.	Colotlán.
uachinango.	Xerez.
irificacion.	Fresnillo.
ototipác.	Ibarra.
ompostela.	Sierra de Pinos.
caponeta.	Charcas.
ayarith.	

GA.

GA

GALISTÉO, Pueblo del Reyno del Nuevo México, situado en la cabecera de un rio que entra en el grande del N, entre los Pueblos de Pecos y de S. Juan.

GALLARDO, Bahía de) en el Reyno de Chile, en el confluente de dos rios.

GALLE, nueva tierra ó país descubierto por el Capitan Cook Ingles el año de 1770.

GALLÉGOS, ó Desaguadero de los) rio de la Costa y país de los Patagones en el estrecho de Magallanes, corre al E, y sale al mar del N, entre el cabo de las Vírgenes y la ensenada de S. Pedro, en 51 gr. y 30 min. de lat. merid.

GALLINA, Isleta pequeña del golfo de California ó mar Roxo de Cortés, situada dentro de la Bahía de Joabio, y delante de la abertura que forma á su boca la Isla del Espíritu Santo.

GALLINAZOS, Rio de la Provincia y Corregimiento de Tunja en el Nuevo Reyno de Granada, corre al N, y entra en el de Chicamocha ó Sogamoso.

GALLION, Rio grande de la Isla de Martinica, nace al pié de la gran mon-

Tom. II.

GA 181

taña de Pitous de Carbet, corre al N N O, y sale al mar entre la ensenada del mismo nombre y la Isla de Monsieur, formando en su boca un Puerto capaz y muy hermoso.

Tiene este nombre tambien otro rio de la Isla de Guadalupe, nace en sus montañas, corre al O, y sale al mar entre los de Herbes y de Sence, á sus orillas hay un castillo llamado de Basse Terre para defender aquella parte de la Isla.

Una ensenada en la Costa del S E de la Isla de Martinica, muy grande, cómoda y capaz, entre la ensenada del Buc y el rio de su mismo nombre.

GALLIPAVA, Rio pequeño del Reyno de Chile.

GALLO, Pueblo y presidio de la Provincia y Alcaldía mayor de Tepeguana en el Reyno de Nueva Vizcaya, donde reside un Sargento mayor con un Teniente y treinta y tres Soldados de guarnicion para contener los Indios infeas, está en un terreno estéril por falta de agua, 40 leguas al NNO de la Capital Guadiana, en cuyo camino intermedia el rio de las Nasas.

Aa

Tie-

Tiene el mismo nombre una Isla de la mar del S de la Costa de la Provincia y Gobierno de Barba-coas: por la parte del N cubre una ensenada donde hay suficiente fondo para embarcaciones menores: está rodeada de bancos de arena y escollos: el terreno es alto, cubierto de árboles, y con buena agua de un río llamado Tomaco: hay en ella un Pueblecillo de Indios que se proveen con mucha facilidad de viveres del Continente, de donde solo dista 3 leguas: la descubrió el Piloto Bartolomé Ruiz el año de 1525, y en ella estuvo 15 días Francisco Pizarro para refrescar su gente de los trabajos de la navegacion quando iba al descubrimiento del Perú el siguiente de 1526: está en 1 gr. 56 min. de lat. aust.

Otra Isla pequeña y estéril en la mar del N, cerca de la Costa del Brasil, en la Provincia y Capitania del Rey, al N de la Isla de Santa Catalina, está en 28 gr. 2 min. de lat. aust.

Una punta ó extremidad de la Costa de la Isla de Trinidad que mira al S, y forma la boca ó entrada de

la ensenada ó canal de Chaguaramas.

GALOP, Río pequeño de la Nueva Francia ó Canadá, corre al E, y entra en el lago Superior, entre Mamens y el río Charón.

GALOTS, Cascada que entra en el río San Lorenzo en Canadá, es la última de las que hay, y entre ella y el istmo de Galere un admirable país lleno de los bosques mas hermosos.

Tiene el mismo nombre una Isla del río de San Lorenzo en la misma Provincia, tres leguas distante de la de Cabras, en 43 gr. y 33 min. de lat.

GALVE, Santa Maria de) Bahía de la Provincia y Gobierno de la Florida, descubierta el año de 1559 por Don Tristán de Luna y Arellano, y luego reconocida por el Teniente general Don Andres de Pez, que le añadió el sobrenombre de Galve en obsequio del Conde de este título, que era entonces Virrey de Nueva España, es muy grande, cómoda y capaz, su boca ó entrada solo tiene 39 varas de ancho, y delante la Isla de Santa Rosa, dentro de ella hay dife-

GA


la ensenada ó canal de Chaguaramas.

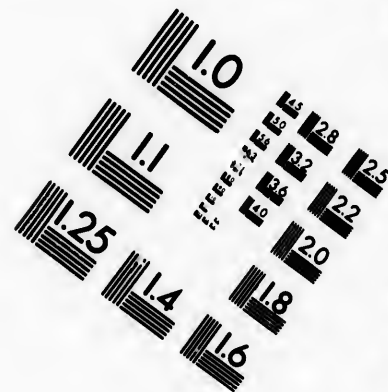
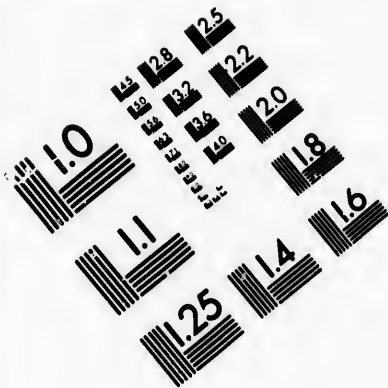
GALÓP, Rio pequeño de la Nueva Francia ó Canadá, corre al E, y entra en el lago Superior, entre Mamens y el rio Charón.

GALÓTS, Cascada que entra en el rio San Lorenzo en Canadá, es la última de las que hay, y entre ella y el istmo de Gallete un admirable país lleno de los bosques mas hermosos.





Tiene el mismo nombre una Isla del rio de San Lorenzo en la misma Provincia, tres leguas distante de la de Cabras, en 43 gr. y 33 min. de lat.

GALVE, Santa Maria de) Bahía de la Provincia y Gobierno de la Florida, descubierta el año de 1559 por Don Tristán de Luna y Arellano, y luego reconocida por el Teniente general Don Andres de Pez, que le añadió el sobrenombre de Galve en obsequio del Conde de este título, que era entonces Virrey de Nueva España, es muy grande, cómoda y capaz, su boca ó entrada solo tiene 39 varas de ancho, y delante la Isla de Santa Rosa, dentro de ella hay dife-






**IMAGE EVALUATION
TEST TARGET (MT-3)**



**Photographic
Sciences
Corporation**

23 WEST MAIN STREET
WEBSTER, N.Y. 14580
(716) 872-4503



**CIHM/ICMH
Microfiche
Series.**

**CIHM/ICMH
Collection de
microfiches.**



Canadian Institute for Historical Microreproductions / Institut canadien de microreproductions historiques

© 1983



1
a
l
9
a
r
e
z,
n-
io
o,
le
ry
z,
e-
y
o-
r
-

GA

ferentes lagunas y esteros, y desaguan muchos rios, está 40 leguas de la de San Joseph.

GAMALOTAL, Rio de la Provincia y Gobierno de Venezuela, nace al S del monte de Tacazeiruma, corre formando una S, y recogiendo las aguas de otros varios hasta entrar en el de la Portuguesa.

GAMAS, S. Andres de los) Pueblo de la Alcaldía mayor y Real de Minas de Temascaltepec en Nueva España, tiene 46 familias de Indios que sirven de operarios en las minas, y está 8 leguas al O de su Capital.

GAMBITA, Pueblo de la Provincia y Corregimiento de Tunja en el Nuevo Reyno de Granada, es de temperamento cálido, pero sano, abundante de frutos de este clima, tiene 150 vecinos, y está 10 leguas al N O de su Capital.

GAMÉZA, Pueblo y Capital del Corregimiento de este nombre en la Provincia de Tunja del Nuevo Reyno de Granada, es de temperamento frio, abundante en papas, maiz &c. tiene 100 vecinos y otros tantos Indios, en cuyo tiem-

GA 183

po era Ciudad populosa Capital de un Estado de que era Señor un Príncipe elector de los quatro de quienes dependia elegir Rey de Tunja, hoy no ha quedado memoria de su grandeza, y está reducido á un Pueblo corto y miserable que dista 10 leguas al N E de Tunja.

GANABARA, vease Je-neiro.

GANEIDONES, Pueblo de Indios de la Provincia y país de los Iroqueses Septentrionales, está situado á orilla de una laguna pequeña, cerca del lago Ontario, á la parte del N.

GANENTAHÁ, Pueblo de Indios del mismo país que el anterior, en que tienen los Ingleses un fuerte y establecimiento para su comercio, está situado á la orilla de un pequeño lago de agua salada que desagua en el rio Onondago.

GANEROSKE, Pueblo de Indios de la misma Provincia y país que los anteriores, situado á orilla del lago Ontario en la Costa del N.

GANOS, sitio ó parage del Canadá ó Nueva Francia, donde el Ohio ó rio Hermoso entra en el de San

Lo-

Lorenzo, está 60 leguas de la boca de este, y 10 antes de llegar á aquel, hay en él una fuente, de cuyas aguas semejantes á el aceyte, y de un gusto ferruginoso, se sirven aquellos salvages para curar los dolores.

GARABATAY, Rio de la Provincia y Capitanía de San Vicente en el Brasil, corre al O, y sale al mar.

GARACHINÉ, Cabo ó punta de la Costa de la Provincia y Gobierno del Darien en el Reyno de Tierra-Firme y mar Pacifico ó del Sur, siempre experimentan las embarcaciones en él mutación repentina de vientos y horribles tempestades: en este parage la tierra es alta, cubierta de bosques en que habitan algunos Indios bárbaros, infieles, y traydores de la Nacion de los Tatabes, amigos y aliados de los Darienes: este cabo ó punta al S, y el de San Lorenzo al N, forman la entrada del golfo de San Miguel: está en 5 gr. 18 min. de lat. bor.

GARAGÓA, Pueblo del Corregimiento de Tensa en la Provincia de Tunja y Nuevo Reyno de Granada,

es de temperamento templado, produce muchas cañas dulces, maiz, plátanos, yucas, batatas, anís y garvanzos: tiene mas de 200 vecinos: en él entró pacíficamente Gonzalo Ximenez de Quesada el año de 1537: era entonces muy rico: está á orilla del rio de su nombre, 14 leguas al S E de Tunja, y otras tantas al N E de Santa Fe.

El rio referido, que es muy caudaloso, nace en la Cordillera de Gachaneque, una legua del Pueblo de Turmeque, y atraviesa la Provincia.

GARATÚBA, Rio pequeño de la Provincia y Capitanía del Rey en el Brasil, corre al E, y sale al mar entre la Bahía de Ipetuba y la Villa de San Francisco.

Tiene el mismo nombre otro rio tambien pequeño de la Provincia y Capitanía del rio Jeneiro en aquel Reyno, corre al Sur, y sale al mar frente de la Isla Marambaya.

GARAZÚ, Pueblo de la Provincia y Capitanía de Pernambuco en el Brasil, tiene título de Ciudad, y en sus inmediaciones algunos ingenios de azucar de

que hace su de clima muy ro el viento sopla continuamente molesto: t to pequeño para embarcaciones, pero la de aunque pe estar descubiertos: su ducido, poco inculto: está lla de un rio boca en el Pu te de Mediodi deses lo toma 1632, y los l recobraron el ta 7 leguas está en 9 gr. lat. aust.

GARBÉL, en la Costa Isla de Terra de la Bahía Trinidad.

GARCIM, lla de la Pro regimiento d Perú, es peq

GARDEN, fio de la Nu Acadia, corre sale al mar S., junto á Santa Catali

GARDIN, ros) Isla peq

GA

de temperamento tem-
perado, produce muchas ca-
s dulces, maiz, plátanos,
cucas, batatas, anís y gar-
cinzos: tiene mas de 200
vecinos: en él entró paci-
ficamente Gonzalo Ximenez
de Quesada el año de 15371
era entonces muy rico: es-
ta á orilla del rio de su
nombre, 14 leguas al S E
de Tunja, y otras tantas
al N E de Santa Fe.

El rio referido, que es
muy caudaloso, nace en la
cordillera de Gachaneque,
una legua del Pueblo de
Turmeque, y atraviesa la
provincia.

GARATUBA, Rio pe-
queño de la Provincia y
Capitanía del Rey en el
Brasil, corre al E, y sale
al mar entre la Bahía de
Ipetuba y la Villa de San
Francisco.

Tiene el mismo nombre
el otro rio tambien pequeño
de la Provincia y Capita-
nía del rio Jeneiro en aquel
Reyno, corre al Sur, y
sale al mar frente de la
Isla Marambaya.

GARAZU, Pueblo de la
Provincia y Capitanía de
Pernambuco en el Brasil,
tiene título de Ciudad, y
en sus inmediaciones algu-
nos ingenios de azucar de
que

GA

que hace su comercio: es
de clima muy benigno, pe-
ro el viento de Levante que
sopla continuamente lo ha-
ce molesto: tiene un Puer-
to pequeño que solo sirve
para embarcaciones men-
dres, pero la rada es gran-
de aunque poco segura por
estar descubierta á todos
vientos: su distrito es re-
ducido, poco poblado, é
inculto: está sobre la ori-
lla de un rio que desem-
boca en el Puerto á la par-
te de Mediodia: los Holan-
deses lo tomaron el año de
1632, y los Portugueses lo
recobraron el de 1646: dis-
ta 7 leguas de Olinda, y
está en 9 gr. y 27 min. de
lat. aust.

GARBÉL, Punta de
en la Costa del E de la
Isla de Terranova, dentro
de la Bahía de Trinité ó
Trinidad.

GARCIMENDÓZA, Vi-
lla de la Provincia y Cor-
regimiento de Paria en el
Perú, es pequeña.

GARDEN, Rio peque-
ño de la Nueva Escocia ó
Acadia, corre al S E, y
sale al mar en la Costa del
S., junto á la Bahía de
Santa Catalina.

GARDINERS ó Jardine-
ros) Isla pequeña cerca de

GA 185

la Costa de Nueva York,
á la entrada del estrecho
de Isle Long ó Isla Larga,
tiene 5 millas de largo, y
dos Pueblecitos pequeños.

GARGALES, Rio pe-
queño de la Carolina Sep-
tentrional, corre al S, y
entra en el de Yadkin.

GARROUPAS, Ensenada
de la Provincia y Capita-
nía de San Vicente en el
Brasil, entre la Bahía de
Ipetuba y la Isla de Ara-
cori.

GARRAPATOS, Rio pe-
queño del Partido y terri-
torio de Baba en la Pro-
vincia y Gobierno de Gua-
yaquil, corre al Mediodia,
y entra en el del Caracol
ó de Ojiba por la parte
Septentrional, en 1 gr. 51
min. de lat. aust.

GARROTE, Ensenada
de la Costa del Reyno de
Tierra-Firme en la mar del
N y jurisdiccion del Go-
bierno de Portobelo, es el
ordinario abrigo de las em-
barcaciones estrangeras que
van á hacer el contravan-
do por la comodidad de la
inmediacion á aquel Puer-
to, y quasi nunca faltan
en ella balandras, paque-
bots, y otras embarcacio-
nes Inglesas, Francesas y
Holandesas.

GAR-

GARZA, Rio pequeño de la Provincia y Gobierno de Maracaibo, nace de la mesa de Cachicamo en el valle de Chama, corre al N, y entra en la gran laguna de Maracaibo por la parte opuesta á su entrada.

GARZÓN, Rio pequeño de la Provincia y Gobierno del Paraguay, corre al S en el país de los Indios infieles, y se une con el rio Verde para entrar en el de Amambay.

Tiene el mismo nombre otro tambien pequeño de la Provincia y Gobierno de Buenos Ayres, corre al S, y sale al mar en la extremidad de la Costa que forma la boca del rio de la Plata.

GASCÓN, (S. Juan) Pueblo de la Provincia y Reyno de Guatemala segun Fr. Antonio Remesal.

S. GASPÁR, Pueblo de la Cabecera de Zumpahuacán y Alcaldía mayor de Marinalco en Nueva España, situado entre dos barrancas áridas é infructíferas, y de temperamento muy cálido, es anexo al Curato de la Capital, tiene 90 familias de Indios, y una Iglesia muy decente y adornada de ricas alhajas

de plata, está 3 leguas al S de su Cabecera.

Otro Pueblo pequeño ó Barrio hay en la misma Cabeceira y Alcaldía.

Otro que es Cabecera de la Alcaldía mayor de Metepéc en el mismo Reyno, y tiene 161 familias de Indios.

Otro de la Cabecera y Alcaldía mayor de Lagos en el propio Reyno, distante 4 leguas al N E de su Capital.

Otro de la Provincia y Reyno de Guatemala.

GASPE, Bahía y cabo de la América Septentrional al S del cabo de Rosiers en Canadá: en esta Bahía hay una especie de Isla que en realidad no es mas que un escollo ó peñasco que tiene 30 toesas de largo, 10 de alto y 4 de ancho, que algunos creen que es la extremidad de un antiguo murallon que dicen estaba unido antes á el monte Joly en la Tierra Firme; tiene en el centro una abertura en forma de arco, por el qual pasó á la vela una chalupa Vizcayna, quedándole desde entonces el nombre de Isla Horada. Los marineros conocen quando están cerca de esta

Ba-

Bahía por un
está llana en
descuella sol
quien llaman
donda. Los n
está poblado
Gaspe se dist
nombres de
orilla habita
cipales son
tigonetie y
Miramichi, l
Franceses Sa
altos, bien f
les y afables
geros, y las
mosas y casta
de algun para
la Costa dond
aguardiente
Franceses las
der esta virtu
ble, y á los h
bilidad, por
con tal exceso
nor disgusto
muchas veces
envisten no s
ropeos, sino
á sus mugeres
jos, destroz
les pone dela
les impedir
ellos mismos
particularidad
el P. Clerc, c
chos años ent
sios, y particu
los del rio M

GA

de plata, está 3 leguas al S de su Cabecera.

Otro Pueblo pequeño ó Barrio hay en la misma Cabeceira y Alcaldía.

Otro que es Cabecera de la Alcaldía mayor de Me-repéc en el mismo Reyno, y tiene 161 familias de Indios.

Otro de la Cabecera y Alcaldía mayor de Lagos en el propio Reyno, distante 4 leguas al N E de su Capital.

Otro de la Provincia y Reyno de Guatemala.

GASPE, Bahía y cabo de la América Septentrional al S del cabo de Ro-riers en Canadá: en esta Bahía hay una especie de isla que en realidad no es mas que un escollo ó peñasco que tiene 30 toesas de largo, 10 de alto y 4 de ancho, que algunos creen que es la extremidad de un antiguo murallon que di-ven estaba unido antes á el monte Joly en la Tierra-firme; tiene en el centro una abertura en forma de arco, por el qual pasó á la vela una chalupa Vizcayna, quedándole desde entonces el nombre de Isla Horada-da. Los marineros conocen quando están cerca de esta Ba-

GA

Bahía por una montañá que está llana en la cumbre, y descuella sobre las otras á quien llaman la Mesa Redonda. Los naturales de que está poblado el distrito de Gaspe se distinguen con los nombres de los rios á cuya orilla habitan, y los principales son San Juan Ris-tigonetic, y Mizamiche ó Miramichi, llamado por los Franceses Santa Cruz: son altos, bien formados, civiles y afables con los estran-geros, y las mugeres her-mosas y castas, á excepción de algun parage distante de la Costa donde el abuso del aguardiente que les dan los Franceses las ha hecho per-der esta virtud tan estima-ble, y á los hombres la afa-bilidad, porque lo beben con tal exceso, que al me-nor disgusto que les den, y muchas veces sin motivo, envisten no solo á los Eu-ropeos, sino á sus amigos, á sus mugeres, y á sus hi-jos, destrozando quanto se les pone delante, y si no les impidieran se quitarian ellos mismos la vida. Una particularidad que observó el P. Clerc, que vivió mu-chos años entre los Gaspe-sios, y particularmente con los del rio Miramichi, es,

GA 187

que aunque no tenían nin-guna señal de Religion mas que la de postrarse al Sol quando salia, tenían mu-cho antes de conocer á los Europeos una gran vene-racion á la cruz que traían consigo, como poderoso prè-servativo, y por esto los Franceses les dieron el nom-bre de Crucíferos, y á su rio la Cruz: aseguran al-gunos que son los marine-ros mas expertos de aque-llas Regiones, y tenían co-nocimiento del flujo y re-flujo del mar, de la brú-jula que dividian en cinco partes ó rumbos, y de otras diversas particularidades que refiere el citado P. Clerc en su Relacion de la Gaspesia impresa en Paris el año de 1691.

GASPEREAU, Pueblo de la Nueva Escocia ó Aca-dia, situado á orilla de la Costa del E y Bahía Ver-de en el estrecho de Can-seau, los Ingleses tienen allí construido un fuerte.

GATA, Sierras de) Mon-tes muy altos de la Costa en la Provincia y Gobier-no de Honduras, entre los rios Comecueros y Can-grejo.

Tiene el mismo nombre una punta de tierra en la mis-

misma Costa y Provincia que los montes anteriores, entre los rios de Tian y Ochóa.

GATATÚBA, Rio pequeño de la Provincia y Capitanía de Sergipe en el Brasil, sale al mar junto al grande de S. Francisco.

GATIME, Rio de la Provincia y Gobierno del Paraguay, corre al E, y entra en el Paraná.

GATO, Bugio del) Atalaya ó vigia que hay en la altura de un peñasco, junto á la Costa de la Provincia y Gobierno de Cartagena, está entre la galera de Zamba y la punta de Carvajal, sirve de dar aviso de las embarcaciones.

GATÚN, Fuerte de la Provincia y Gobierno de Panamá en el Reyno de Tierra-Firme, construido en una punta de tierra, á orilla del rio de Chagre y boca donde le entra el de su nombre, en situacion ventajosa para defender la subida del rio.

GATOS, Isla de los) cerca de la Costa de la Provincia y Gobierno de la Florida, entre la Bahía de San Luis y el rio de Pascagualos.

GAVAINS ó Gavaynes,

Nacion de Indios infieles poco conocidos que habita en las inmediaciones del rio Yetau.

GAUCHE, Rio de la Isla Española ó de Santo Domingo en la parte que tienen los Franceses, nace en las montañas de la punta del O, corre al E, y entra en el de Jaquemél.

GAVITOS, Islotes de la mar del N, cerca de la Costa del Gobierno de Maracaibo y Provincia de Venezuela, son cinco, situados al lado del cabo de S. Roman, á la parte del E.

GE

GEAPA, Pueblo y Cabecera de la Alcaldía mayor de Yahualica en Nueva España, tiene 283 familias de Indios

GEBROEDERS, Isla pequeña de la mar del N, situada cerca de la Costa de la Provincia y Capitanía de S. Vicente en el Brasil, junto á la Isla Graz.de.

GEGUA, Pueblo de la Provincia y Gobierno de Cartagena, situado á orilla del rio de S. Jorge.

GEMES, Pueblo del Reyno del Nuevo México, situado á orilla de un rio que

que entra en el N.

GEMESIA, truido por la orilla del rio despues de la taugoet, el año tomaron 110 sorpresa.

GENES, Provincia de Gu parte que posee ceses.

Tiene el m una Isla de e en que tienen un estable

GENIBABU, pequeño de la Capitanía de en el Brasil, la Costa, con

sale al mar en naminiti y el

GENÍZAR de las Mision nen los Relig Francisco en e xico.

GENOVÉS Provincia y Buenos Ayres y entra en el

GENTE, en la Costa de Magallanes, d Almirante Ped la duodécima la Corona de

Tom. II.

GA

ccion de Indios infieles poco conocidos que habita en las inmediaciones del río Yetau.

GAUCHE, Rio de la Española ó de Santo Domingo en la parte que pertenecen los Franceses, nace en las montañas de la punta del O, corre al E, y entra en el de Jaquemél.

GAVITOS, Islotos de la parte del N, cerca de la costa del Gobierno de Macaibo y Provincia de Venezuela, son cinco, situados al lado del cabo de S. Roman, á la parte del E.

GE

GEAPA, Pueblo y Cabecera de la Alcaldía mayor de Yahualica en Nueva España, tiene 283 familias de Indios.

GE BROEDERS, Isla pequeña de la mar del N, situada cerca de la Costa de la Provincia y Capitanía de Vicente en el Brasil, junta la Isla Grande.

GE GUA, Pueblo de la Provincia y Gobierno de Cartagena, situado á orilla del río de S. Jorge.

GE MES, Pueblo del Rey del Nuevo México, situado á orilla de un río que

GE

que entra en el Grande del N.

GEMÉSIA, Fuerte construido por los Franceses á orilla del río de San Juan despues de la toma de Pentagoet, el año de 1674 lo tomaron 110 Ingleses por sorpresa.

GENES, Rio de la Provincia de Guayana en la parte que poseen los Franceses.

Tiene el mismo nombre una Isla de esta Provincia en que tienen los Franceses un establecimiento.

GENIBABÚ, Rio pequeño de la Provincia y Capitanía de Rio Grande en el Brasil, nace cerca de la Costa, corre al E, y sale al mar entre el de Ciaminiri y el Rio Grande.

GENÍZAROS, Pueblo de las Misiones que tienen los Religiosos de San Francisco en el Nuevo México.

GENOVÉS, Rio de la Provincia y Gobierno de Buenos Ayres, corre al N, y entra en el Rio Negro.

GENTE, Bahía de la) en la Costa del estrecho de Magallanes, donde tomó el Almirante Pedro Sarmiento la duodécima posesion por la Corona de España, y

Tom. II.

GE 189

fundó la Colonia y Ciudad de San Felipe, que se arruinó por falta de viveres con que subsistir los Pobladores, y despues llamó Tomas Candish al pasar por allí Puerto de la hambre, por haber muerto de ella todos sus Pobladores.

Tiene el mismo nombre una Isla del estrecho de Magallanes, tambien á la entrada del N de la tercera angostura llamada del Pasage.

Una ensenada en el mismo estrecho y Costa del N, entre el cabo de Quade y la Bahía de San Joseph.

GEORGE, Condado y distrito de la Provincia y Colonia de Virginia.

Tiene el mismo nombre otro en la parte del S de la Carolina, que comprende todo el territorio que hay entre el río Santee, el mar, y la linea que divide las Parroquias de San Marcos y el Príncipe Federico.

Otro con el aditamento del Príncipe en la Provincia y Colonia de Maryland.

Una Ciudad Capital del Condado de su nombre en la Carolina, situada á la boca del río Pedee con una buena Bahía, en ella reside

Bb de

de un Colector para cobrar las contribuciones.

Otra en el Condado de Newcastle y Provincia de Pensilvania, distante 9 millas al N de Noxám, y 10 al S O de Newcastle.

Otra de la Provincia de Sagadahook, situada á orilla y boca del rio Kenebéc.

Otra, Capital de la Isla de Granada, una de las Antillas fundada despues de la paz del año de 1762, el de 1771 fué destruida enteramente por un incendio terrible, que se repitió el de 1775 por ser casi todas las casas de madera, valuándose la pérdida en 5000 libras.

Un Pueblo del Condado de Delaware, situado á orilla de la Bahía de este nombre.

Otro de la Provincia y Colonia de Maryland en el Condado de Kent, situado á orilla de la Bahía de Chesapéack.

Un rio del Condado de Lincoln en la Provincia de Hampshire de la Nueva Inglaterra, está 2 leguas al S O de la Bahía de Penobscot, á cuya orilla hay construido un fuerte que tiene el mismo nombre.

Un fuerte de los Ingleses

en la Nueva Francia ó Canadá, construido á orilla del lago del Santísimo Sacramento.

Una Isla de la mar del Sur descubierta últimamente por el Capitan Wallis, Inglés, el año de 1767.

Un banco de arena muy grande cerca de la Costa de la Nueva Inglaterra.

Otro rio de la Provincia y Colonia de Pensilvania.

GEORGIA, Provincia y Colonia de los Ingleses en la América Septentrional, entre la Carolina y la Florida, separada de la primera por el rio Savannah al N, tiene al E el Oceano Atlántico, y parte sus límites el rio Misisipi al O, y la Florida al Sur, se extiende de este rumbo al N 170 millas hasta el mar, y hácia las montañas 150, se divide en los Condados siguientes, Savannah, Halifax, Augusta, y Southern. Algunos Caballeros Ingleses el año de 1732 movidos del zelo del bien público, y compadeciendo la miseria de muchos pobres, propusieron al Rey Jorge II el establecimiento de una Colonia en este país que consideraban no inferior

rior

rior á ningun establecimiento rica por su clima, pueta desierto bosques, que a fugio á algu vandidos, qu sen desbastad os no podia uno de los n del mundo, y ventaja para porque seria poderosa cont foles, los Fr Indios: estas garon al Gob á condescende una Compañia cer la Colonia gia que compr do el país situ curso mas sep rio Savannah dional del de para ello se le término de 20 toridad duran po de nombra dor y demas O pachando la pa nia en el selk de rios sobre entre ellos el Colonia sentad rona de la li asta en una m cornucopia en

GE

es en la Nueva Francia ó Canadá, construido á orilla del lago del Santísimo Sacramento.

Una Isla de la mar del Sur descubierta últimamente por el Capitan Wallis, Inglés, el año de 1767.

Un banco de arena muy grande cerca de la Costa de la Nueva Inglaterra.

Otro rio de la Provincia y Colonia de Pensilvania.

GEORGIA, Provincia y Colonia de los Ingleses en América Septentrional, entre la Carolina y la Florida, separada de la primera por el rio Savannah al N, tiene al E el Océano Atlántico, y parte sus límites el rio Misisipi al O, la Florida al Sur, se extiende de este rumbo al N 70 millas hasta el mar, y hacia las montañas 150, se divide en los Condados siguientes, Savannah, Halifax, Augusta, y Southern. Algunos Caballeros Ingleses el año de 1732 movidos del zelo del bien público, y compadeciendo la miseria de muchos pobres, propusieron al Rey Jorge II el establecimiento de una Colonia en este país que consideraban no infe-

GE

rior á ninguno de sus establecimientos en la América por su situacion y por su clima, pues aunque estaba desierto y lleno de bosques, que servian de refugio á algunos Indios y vandidos, quando estuviesen desbastados y cultivados no podia dexar de ser uno de los mejores países del mundo, y de indecible ventaja para la Carolina, porque seria una frontera poderosa contra los Españoles, los Franceses y los Indios: estas razones obligaron al Gobierno Inglés á condescender nombrando una Compañia para establecer la Colonia de la Georgia que comprehendiera todo el país situado entre el curso mas septentrional del rio Savannah, y el meridional del de Atalamacha, para ello se le concedió el término de 20 años, con autoridad durante este tiempo de nombrar el Gobernador y demas Oficiales, despachando la patente que tenia en el sello dos figuras de rios sobre dos urnas, y entre ellos el Genio de la Colonia sentado con la corona de la libertad, una asta en una mano, y una cornucopia en la otra, y el

GE 191

lema al rededor que dice COLONIA, GEORGIA, AUGUSTA, y en el reverso algunos gusanos de seda trabajando, y el mote NON SIBI SED ALIIS. Esta Colonia salió de Inglaterra con 116 personas pobres provistas de instrumentos para el trabajo, como de armas, municiones y 74 cañones, habiendo dado para fomento 100 libras esterlinas el Parlamento, y nombrado por Gobernador á Mr. Oglethorp, que dando las mas activas disposiciones mandó prohibir la entrada de los Negros, y del aguardiente, por los inconvenientes que de uno y otro se experimentaban en los otros establecimientos, pero la experiencia le enseñó los perjuicios en un país donde eran necesarios por razon del clima muy cálido, y las aguas mal sanas, lo qual, y la providencia de que el repartimiento de tierras solo le heredase la linea masculina, hicieron desertar á la mayor parte de los Colonos y aumentar los desórdenes, hasta que el Gobierno de Inglaterra revocó la concesion, tomó la Provincia, y anuló todos los reglamentos

tos que habian hecho los Procuradores: no obstante tardó esta en ser útil, porque el cultivo de vinos, seda y otras cosas se empezó antes que tuviese correspondiente número de manos para ello, hasta que el Caballero Oglethorp hizo un tratado de alianza con los Indios Yamacrans, y con la numerosa Nación de los Creeks, cuyo Rey llamado Tomochichi vino á Inglaterra con su muger é hijo á ratificarlo. El año de 1735 enviaron de refuerzo 160 Escoceses Montaraces, que se establecieron en un territorio á quien pusieron por nombre Darien, en memoria del que hicieron en la Provincia de este nombre á fin del siglo pasado; y el de 1737 un Regimiento de 600 hombres, por recelos que tenian del Gobernador Español de San Agustín de la Florida, que en la guerra atacó esta Colonia defendida por el citado Gobernador Oglethorp. Toda la Costa de la Georgia está defendida de una fila de Islas que ocupa su extension, y por mas de 70 millas llena de bancos de arena; pero las embarcaciones tienen ancorage se-

guro, y buen Puerto en la entrada del rio Savannah, y al Mediodia de este hay una Playa limpia y quieta, llamada Tekysonund, donde pueden fondear muchos navios en 14 pies de agua, con segura salida á tierra, porque en esta Costa sube la marea 7 pies. Hay en esta Provincia diferentes Ciudades como Savannah, Augusta, Ebenecer, situadas á orilla del rio que se llama como la primera, y á la parte del Mediodia Federica en la Isla de San Simon, á la boca del rio Alatamaha, con diferentes fuertes para su defensa y del país: este produce mucho trigo, maíz, avena y cebada, y las dos últimas de mejor calidad; el trigo se siembra en Mayo, y se siega en Junio: tambien da con abundancia patatas, melones, sandías, membrillos, guisantes de Inglaterra, que con algun cuidado y cultura se podrian tener quasi todo el año, habas, ensaladas de toda especie continuamente, y yervas olorosas, uvas silvestres en abundancia, y cerezas que son semejantes á las de Inglaterra, y maduran en Mayo, y de estas hay tambien

en

G
en algunos jar-
tos, como per-
y albaricoques
reras que dan
ces al año, y
cas, cuya ho-
te para los g-
da; los olivo-
perfeccion y
particularmen-
meridional de
donde se ha-
cer en 7 años
principales ár-
truccion se r-
nos con muc-
cia, encinas
especies, no-
cedros, cipre-
negros, laurel
que hacen te-
brarse, sasaf-
fusion en agu-
na bebida. E-
hay cantidad
con particula-
vierno que en-
viembre y ac-
como ocas, y
montaraces d-
bras de peso,
los, becasas,
son mas peq-
de Europa,
liebres, con
buen gusto
estacion es r-
parte septen-
vandadas de

GE

guero, y buen Puerto en la entrada del rio Savannah, y al Mediodia de este hay una Playa limpia y quieta, llamada Tekysonund, donde pueden fondear muchos navios en 14 pies de agua, con segura salida á tierra, porque en esta Costa sube la marea 7 pies. Hay en esta Provincia diferentes Ciudades como Savannah, Augusta, Ebenecer, situadas á orilla del rio que se llama como la primera, y á la parte del Mediodia Frederica en la Isla de San Simon, á la boca del rio Alatamacha, con diferentes fuertes para su defensa y el pais: este produce mucho trigo, maiz, avena y cebada, y las dos últimas de mejor calidad; el trigo se siembra en Mayo, y se siega en Junio: tambien da abundancia patatas, melones, sandias, membrillos, guisantes de Inglaterra, que con algun cuidado y cultura se podrian tener quasi todo el año, habas, ensadas de toda especie continuamente, y yervas olorosas, uvas silvestres en abundancia, y cerezas que son semejantes á las de Inglaterra, y maduran en Mayo, y de estas hay tambien

en

GE

en algunos jardines y huertos, como peras, manzanas y albaricoques, muchas moreras que dan fruto dos veces al año, y moras blancas, cuya hoja es excelente para los gusanos de seda; los oliivos se dan con perfeccion y los naranjos, particularmente en la parte meridional de la Provincia, donde se ha visto uno crecer en 7 años 15 pies. Los principales árboles de construccion se reducen á pinos con mucha abundancia, encinas de seis ó siete especies, nogales negros, cedros, cipreses blancos y negros, laureles y mirtos de que hacen teas para alumbrarse, sasafrás, cuya infusion en agua es muy buena bebida. En los bosques hay cantidad de aves, y con particularidad en el Invierno que empieza en Noviembre y acaba en Marzo, como ocas, ánades, pavos montaraces de 20 y 30 libras de peso, tórtolas, churlos, becadas, y perdices que son mas pequeñas que las de Europa, y de animales liebres, conejos de muy buen gusto, y quando la estacion es muy fria en la parte septentrional grandes vandadas de palomas faci-

GE 193

les de matar. Hay algunos tigres, pero pequeños, osos que quando son de leche tienen el gusto de lechoncillos, lobos, y muchas cuculebras, aunque no son venenosas, á excepcion de la de cascabel, para cuya mordedura tienen los Indios un antidoto seguro que se aplica inmediatamente. En los rios abundan los lobos marinos, caimanes, y infinita variedad de peces que en el Verano son muy baratos; lo mismo las otras, y otras varias especies de marisco. Es aqui muy cómodo el precio de los víveres, y de la cerveza de Inglaterra, el rum de las demas Colonias, el aguardiente y vino de Madera, que es el que se bebe comunmente, y con mas estimacion el de Lisboa; lo mismo las naranjas y limones, y lo serán mas cada dia porque se han plantado muchos: el xabon tambien va á precio muy acomodado; pero la manufactura mas útil es la de la seda, por ser el clima muy á propósito para la cria de gusanos, y el terreno para el cultivo de las moreras, y hay esperanzas de coger vino, sin embargo de las grandes dificultades que han

ha-

194 GE

hallado, porque el ollejo de la uva no tiene suficiente consistencia para mantener el jugo, y rebienta al madurar: el hielo en el equinoccio de la Primavera quemada las cepas, y las llevadas de Europa las destruyen los insectos del país; pero la experiencia ha hecho ver que ingertándolas con las silvestres de allí se remedian mucho estos inconvenientes porque granan mas tarde, y se escapan del hielo, la corteza es mas recia, y resiste á los insectos: algunas vifias llevadas de Portugal han prendido bien aun en la parte mas estéril de esta Provincia, que no necesita mas que

1750 ... 8 ... 2004.
1751 ... 11 ... 3810.
1752 ... 17 ... 4841.
1753 ... 23 ... 6403.
1754 ... 42 ... 9507.
1755 ... 52 ... 15744.
1756 ... 42 ... 17766.
1757 ... 44 ... 15649.
1758 ... 21 ... 8613.
1759 ... 48 ... 12694.
1760 ... 37 ... 20852.
1761 ... 45 ... 15870.

GEORGIAS ó Geórgicas) Islas de la Provincia y Colonia antecedente, son

GE

manos que la cultiven: los principales rios que la bañan son el Savannah, Altamahá ó Jorge, y Sta. Maria que la divide de la Florida: sus principales Puertos la entrada de los dos primeros rios: el número de habitantes es muy incierto, y el de los Negros y Esclavos, aseguran que pasa de 140. La lista siguiente manifiesta la extraccion de frutos de 23 años, y el progreso de su comercio: la primera columna es el año, la segunda el número de embarcaciones, y la tercera el valor de sus cargas en libras esterlinas. La Capital de la Georgia es Savannah.

1762 .. 57 .. 27021.
1763 .. 92 .. 47551.
1764 .. 115 .. 55025.
1765 .. 148 .. 73426.
1766 .. 154 .. 81228.
1767 .. 154 .. 67092.
1768 .. 186 .. 92284.
1769 .. 181 .. 86480.
1770 .. 186 .. 99383.
1771 .. 185 .. 106387.
1772 .. 217 .. 121677.

muchas, situadas cerca de la Costa por casi toda su extension al N de la Bahía

hía de San A Florida.

GERARQU la Provincia y Darien en e Tierra-Firme montañas de corre al N E el charcón de

GEREQUA guel de) Pue ra de la Alca Zelaya en la Obispado de Reyno de N tiene 60 fam y 42 de Esp tizos y Mula ranchos inm cultivan sus las crias de g y un Conven sos Agustinos guas al S de

GERINGA extremidad d N y cabeza Isla de Santo el territorio y seen los Fran tre el cabo o y el Trou d Agugero del GERIN Guarinummas S. GERM. Isla de S. Ju rico, situad Costa del C

GE

manos que la cultiven: los principales rios que la bañan son el Savannah, Altamaha ó Jorge, y Sta. Maria que la divide de la Florida: sus principales Puertos la entrada de los dos primeros rios: el número de habitantes es muy incierto, y el de los Negros y Esclavos, aseguran que pasa de 140. La lista siguiente manifiesta la extraccion de frutos de 23 años, y el progreso de su comercio: la primera columna es el año, la segunda el número de embarcaciones, y la tercera el valor de sus cargas en libras esterlinas. La Capital de la Georgia es Savannah.

1762	.. 57	.. 27021.
1763	.. 92	.. 47551.
1764	.. 115	.. 55025.
1765	.. 148	.. 73426.
1766	.. 154	.. 81228.
1767	.. 154	.. 67092.
1768	.. 186	.. 92284.
1769	.. 181	.. 86480.
1770	.. 186	.. 99383.
1771	.. 185	.. 106387.
1772	.. 217	.. 121677.

uchas, situadas cerca de Costa por casi toda su tension al N de la Bahía

GE

hía de San Agustin de la Florida.

GERARQUIA, Rio de la Provincia y Gobierno del Darien en el Reyno de Tierra-Firme, nace en las montañas de la parte del E, corre al N E, y entra en el charcón de Taréna.

GEREQUARO, S. Miguel de) Pueblo y Cabece- ra de la Alcaldía mayor de Zelaya en la Provincia y Obispado de Mechoacán y Reyno de Nueva España, tiene 60 familias de Indios, y 42 de Españoles, Mestizos y Mulatos en algunos ranchos inmediatos donde cultivan sus sementeras, y las crias de ganado mayor, y un Convento de Religiosos Agustinos: está 3 leguas al S de su Capital.

GERINGA, Punta de la) extremidad de la Costa del N y cabeza del O de la Isla de Santo Domingo en el territorio y parte que poseen los Franceses, está entre el cabo de Doña Maria y el Trou de l' Enfer, ó Agugero del Infierno.

GERINÓMAS, vease Guarinumas.

S. GERMAN, Villa de la Isla de S. Juan de Puerto- rico, situada cerca de la Costa del O, á orilla del

GE 195

rio Guanagive, llámase tam- bien Guadianilla, en su dis- trito hay una cordillera de montes ó sierras que divide la Isla por medio E O, y en ellas se cria el árbol lla- mado tabernáculo, que pro- duce una resina blanca que usan en lugar de brea para carenar embarcaciones, pa- ra alumbrarse en lugar de aceite, y para curar las llagas: está 33 leguas al S O de la Capital.

Tiene el mismo nombre un Pueblo de la Isla de Guadalupe, situado en el mismo que divide las dos Bahías de Cul de Sac grand y Cul de Sac petit.

GERMANTOWN ó Ciu- dad de German en el Con- dado de Filadelfia de la Provincia y Colonia de Pen- silvania, es la Poblacion mas considerable de toda ella despues de la Capital, y su vecindario consiste en una Compañia de Holan- deses: tiene cerca de 300 casas, y todas tienen ala- medas delante de la puer- ta, que la hacen frondosa y de agradable vista: está 5 millas al N de Filadelfia.

S. GERÓNIMO, Pueblo de la Provincia y Corregi- miento de Andahuailas en el Perú, en cuya inmedia- cion

cion hay una laguna de 10 leguas de circunferencia, y su desagüe es un corto raudal de que se abastece de agua el Pueblo.

Tiene el mismo nombre otro Pueblo de la Alcaldía mayor de Ocutpán en Nueva España.

Otro de la Cabecera y Alcaldía mayor de Tezcoco en el mismo Reyno, agregado al de nuestra Señora de la Purificación, tiene 75 familias de Indios.

Otro de la Cabecera y Alcaldía mayor de Toluca tiene 61 familias de Indios, y está poco distante al O de su Capital.

Otro de la Cabecera de Nopalúca y Alcaldía mayor de Tepeaca tiene 18 familias de Indios que viven del trabajo de hacer carbon, cortar leña, bigas y maderas de tablazon en la sierra, y del cultivo de 18 haciendas que hay en su distrito: está 3 quartos de legua de su Cabecera.

Otro de la Cabecera de Teutalpán y Alcaldía mayor de Zacatlán en Nueva España dista una legua del de Huehuetlán; á cuyo Curato está anexo.

Otro de la Cabecera y Alcaldía mayor de Tecali

tiene 22 familias de Indios.

Otro de la Cabecera y Alcaldía mayor de Cholula tiene 42 familias de Indios, y está legua y media al Oriente de su Capital.

Otro con la advocacion de S. Miguel, que es Cabecera de Partido de la Alcaldía mayor de Zelaya en la Provincia y Obispado de Mechoacán, tiene 50 familias de Indios, 20 de Españoles, Mestizos y Mulatos, y un Convento de Religiosos de S. Francisco: está 10 leguas al S de su Capital.

Otro de la Cabecera y Alcaldía mayor de Cuicéo, situado á orilla de la laguna de este nombre, tiene 60 familias de Indios, y 42 de Españoles, Mestizos y Mulatos en algunos ranchos inmediatos donde tienen sementeras y crias de ganado mayor, y un Convento de Religiosos Agustinos: está 3 leguas al S de su Capital.

Otro de la Cabecera de Cirandiro y Alcaldía mayor de Guiméon tiene 29 familias de Indios.

Otro de la Cabecera de Huehuetlán y Alcaldía mayor de Cuicatlán, anexo al Curato del primero, es de

temperado, tiene Indios, S de su

Otro de Partido mayor

Otro Corregimiento el Perú.

Otro tienen la Francisco de Tara

Nueva

17 leguas Felipe d

Otro

Gobierno

res, situado

Paraná, de Santa

Otro de Cor

Provincia el anterior

lla del r frente de

Lucía.

Un f presidio

Gobierno

Una e ta del l

Magalla de Quac

Joseph.

Un ca ra de la

Tom.

GE

tiene 22 familias de Indios.

Otro de la Cabecera y Alcaldía mayor de Cholula tiene 42 familias de Indios, y está legua y media al Oriente de su Capital.

Otro con la advocacion de S. Miguel, que es Cabecera de Partido de la Alcaldía mayor de Zelaya en la Provincia y Obispado de Mechoacán, tiene 50 familias de Indios, 20 de Españoles, Mestizos y Mulatos, y un Convento de Religiosos de S. Francisco: está 10 leguas al S de su Capital.

Otro de la Cabecera y Alcaldía mayor de Cuicéo, situado á orilla de la laguna de este nombre, tiene 60 familias de Indios, y 42 de Españoles, Mestizos y Mulatos en algunos ranchos inmediatos donde tienen sementeras y crias de ganado mayor, y un Convento de Religiosos Agustinos: está 3 leguas al S de su Capital.

Otro de la Cabecera de Cirandiro y Alcaldía mayor de Guiméo tiene 29 familias de Indios.

Otro de la Cabecera de Huehuetlán y Alcaldía mayor de Cuicatlán, anexo al Curato del primero, es de tem-

GE

temperamento frio y húmedo, tiene 82 familias de Indios, y dista 3 leguas al S de su Cabecera.

Otro pequeño Cabecera de Partido de la Alcaldía mayor de Tonalá.

Otro de la Provincia y Corregimiento de Xauja en el Perú.

Otro de las Misiones que tienen los Religiosos de S. Francisco en la Provincia de Taraumara y Reyno de Nueva Vizcaya, distante 17 leguas de la Villa de S. Felipe de Chiguagua.

Otro de la Provincia y Gobierno de Buenos Ayres, situado á orilla del rio Paraná, al S de la Ciudad de Santa Fe.

Otro con el sobrenombre de Coronda en la misma Provincia y Gobierno que el anterior, situado á orilla del rio de la Plata, enfrente de la Villa de Santa Lucía.

Un fuerte que sirve de presidio en la Provincia y Gobierno del Paraguay.

Una ensenada en la Costa del N del estrecho de Magallanes, entre el cabo de Quade y la Bahía de S. Joseph.

Un cabo ó punta de tierra de la misma Costa que

Tom. II.

GE 197

la ensenada anterior, y es uno de los que la forman, y de quien toma el nombre.

GI

GIBBS, Pueblo de la Isla de Barbada en el distrito de la Parroquia de San Joseph, situado en la Costa del E: hay otros Pueblos del propio nombre en esta Isla, uno de la Parroquia referida en la Costa del O, y otro en la parte del S.

GIBITAS, Rio de la Provincia y Corregimiento de Patáz en el Perú, corre al E formando un arco, y entra en el de Guallaga.

GIBRALTAR, S. Antonio de) Ciudad del Gobierno de Mérida en la Provincia de Venezuela y Nuevo Reyno de Granada, fundada por Gonzalo de Píña Lidueña el año de 1552, y habiéndose despoblado poco despues la reedificó Juan de Chazarreta, está á orilla de la laguna de Maracaibo, es de temperamento muy cálido, pero de terreno fértil y abundante en cacao y otros frutos, tiene un Convento de Religiosos de S. Agustin, era antes famosa y rica por el

Cc gran

gran comercio de su cacao que acudian á comprar, en el mercado que hacia, los comerciantes de Maracaibo, Mérida, Coro y otras partes; pero las continuas invasiones de los Indios infieles Motilones que la destruyeron el año de 1600 la han reducido á un Pueblo corto y miserable: el Pirata Francisco Lolois la saqueó y destruyó el año de 1666, y Juan Morgan tercera vez el de 1669: está en 9 gr. 11 min. de lat. bor.

GIDORE, Rio pequeño de la Nueva Escocia ó Acadia, corre al S, y sale al mar en el Puerto de su nombre.

Está este en la Costa del S, y da el nombre á

Un cabo de la misma Costa, que es uno de los que la forman.

GIGANTES, Bahía de los) en la Costa de los Patagones del estrecho de Magallanes, la descubrió Pedro Sarmiento el año de 1580, y le dió este nombre por haber visto en ella la primera vez los Gigantes Patagones, cuya existencia ha sido tan controvertida por algunos que dudaban la verdad en la Re-

lacion de este Almirante, y comprobó el Comandante Byron, Ingles, el año de 1764, cuyo Diario traducido é ilustró Don Casimiro de Ortega, Director del Real Jardin Botánico: á las espaldas de esta Bahía habitan unos Indios muy bien formados que atraviesan el estrecho en canoas de cortezas de árboles.

S. **GIL**, Villa del Corregimiento de Tunja en el Nuevo Reyno de Granada, llamada también Sta. Cruz, se fundó el año de 1690, es de temperamento benigno y sano, muy abundante en cañas, plátanos, yucas, tabaco, algodón y muchas frutas; sus naturales, que llegan á 400 vecinos, tienen crédito en todo el Reyno de honrados, laboriosos y dóciles, por lo qual son muy estimados, y mantienen un gran comercio de lienzo, de algodón, sobrecamas y tabaco: está 70 leguas al N, con inclinacion al N O de Santa Fe, entre el Pueblo del Socorro y la Ciudad de Giron de quien dista 8 leguas.

Tiene el mismo nombre un rio pequeño de la Provincia y Gobierno de Buenos Ayres, corre al O, y en-

entra en
hacerlo e

Un Pu
cia y Go
ras en e
temala,
de Trux

Una Is
mar del
Tabago,

GILA,
daloso d

Gobierno
Reyno d
corre al
el grand
do para
último d
fornia ó
tés.

S. **GI**

en lago

la Costa
va Fran

Tiene
una pun
Costa de
Terranov
de Bona

GILM

Provincia

Colonia

glaterra

del café

Pennycoc
go Wine

GING

del N,
nes pequ

GI

lacion de este Almirante, y comprobó el Comandante Byron, Ingles, el año de 1764, cuyo Diario traducido é ilustró Don Casimiro de Ortega, Director del Real Jardín Botánico: á las espaldas de esta Bahía habitan unos Indios muy bien formados que atraviesan el estrecho en canoas de cortezas de árboles.

S. GIL, Villa del Corregimiento de Tunja en el Nuevo Reyno de Granada, llamada también Sta. Cruz, se fundó el año de 1690, es de temperamento benigno y sano, muy abundante en cañas, plátanos, yucas, tabaco, algodón y muchas frutas; sus naturales, que llegan á 400 vecinos, tienen crédito en todo el Reyno de honrados, laboriosos y dóciles, por lo qual son muy estimados, y mantienen un gran comercio de lienzos, de algodón, sobre-camas y tabaco: está 70 leguas al N, con inclinacion al N O de Santa Fe, entre el Pueblo del Socorro y la Ciudad de Giron de quien dista 8 leguas.

Tiene el mismo nombre un rio pequeño de la Provincia y Gobierno de Buenos Ayres, corre al O, y en-

GI

entra en el Negro antes de hacerlo este en el Uruguay.

Un Puerto de la Provincia y Gobierno de Honduras en el Reyno de Guatemala, al E de la Bahía de Truxillo.

Una Isleta pequeña de la mar del N, cerca de la de Tabago, y al N de ella.

GILA, Rio grande y caudaloso de la Provincia y Gobierno de Sonora en el Reyno del Nuevo México, corre al E, y se une con el grande del N ó Colorado para salir al mar en lo último del golfo de California ó mar Roxo de Cortés.

S. GILLES, Islas de) en lago Superior, cerca de la Costa del E, en la Nueva Francia ó Canadá.

Tiene el mismo nombre una punta de tierra en la Costa del E de la Isla de Terranova, entre los cabos de Bonavista y de Lorian.

GILMAN, Ciudad de la Provincia de Hampshire y Colonia de la Nueva Inglaterra, situada á orilla del caño que sale del rio Pennycook, y forma el lago Winepisiachs.

GINGER, Isla de la mar del N, una de las Virgenes pequeñas, situada en-

GI 199

tre la roca redonda al N, y la Isla de Coper al S, las quales forman el canal llamado del Rey, está en 62 gr. 57 min. de long. y en 18 gr. 5 min. de lat.

GIPARANA, Rio grande de la Provincia y País de las Amazonas, corre al N, y torciendo su curso al N O entra en el de la Madera, entre los de Jacore y de Maxis.

GIRAHARAS, Nacion de Indios bárbaros de la Provincia y Gobierno de Venezuela en el Nuevo Reyno de Granada, la descubrió Diego Martinez el año de 1536, y tuvo con ellos una batalla en que los venció, hoy son muy pocos.

GIRANTÚNGA, Pueblo de la Provincia y Capitanía del Pará en el Brasil, situado en la Costa del mar no lexos de la Ciudad de Caete.

GIRAUMONT, Fondo de Ensenada de la Costa del N O en la Isla de Martinica, entre la de fondo Capót y el cabo Enragé.

GIRICAN, Pueblo de las Misiones que renian los Regulares de la Compañia en la Provincia de los Llanos del Nuevo Reyno de Gra-

na-

nada, y hoy está á cargo de los Religiosos de San Francisco.

GIRÓN, (San Juan) Ciudad Capital del Gobierno y distrito de su nombre en la Provincia de Venezuela y Nuevo Reyno de Granada, fundada por Pedro Mantilla de los Rios el año de 1552 á la orilla oriental de un riachuelo á quien da el nombre, es muy pobre, y hoy reducida á un Pueblo miserable.

GIST, Ciudad de la Provincia y Colonia de Virginia en la América Septentrional.

GL

GLAN, Cove de) ó Cueva en la Costa del S de la Isla de Terranova, y punta ó cabo de Race que mira al E.

GLASSEMBURY, Ciudad de los Ingleses en el Condado de Hertford de la Provincia de Connecticut, una de las de la Nueva Inglaterra, situada una milla al E del rio Connecticut, quatro al S E de Wetherfield, y ocho al N E de Hadham.

GLOCESTER, Condado de la Colonia de Nueva Jersey.

Tiene el mismo nombre una Ciudad Capital de él, situada quatro millas de Filadelfia, á orilla del rio Delaware.

Otro Condado de la Provincia y Colonia de Virginia.

Otra Ciudad del Condado de Essex en la Bahía de Massachusets y Colonia de la Nueva Inglaterra, situada en el istmo de la Península que forma el cabo Ana.

Otra en el Condado de su nombre de la Provincia y Colonia de Virginia, situada en una punta de tierra al N del rio Yorck, defendida por un fuerte.

Unas Islas nuevamente descubiertas por el Capitan Wallis, Ingles, el año de 1767.

GN

GNAGENDI, Rio pequeño de la Provincia y Capitanía de San Vicente en el Brasil, sale al mar frente de la Isla de Gebroeders.

GNOPIQUE, Pueblo de la Provincia y Gobierno de Sonora en Nueva España, situado á orilla del rio de su nombre, entre los Pueblos de Arispe y de Bonaichi.

GOAC
de, fértil
Indios al
de San Sel
vista en la
cia de Ur
nó una
contra su
pitan Fr
año de r
GOAN
en la ma
nada gra
Santo Do
te que p
ses enfr
petit Goa
ca de e
distingue
de la peti
nava.

GOAN
las) en
la mism
tienen l
el Puer
punta d
GOA
de la C
de Tep
mayor
Nueva
familias
mantien
maíz y
hay en

GL

Tiene el mismo nombre una Ciudad Capital de él, situada quatro millas de Filadelfia, á orilla del rio Delaware.

Otro Condado de la Provincia y Colonia de Virginia.

Otra Ciudad del Condado de Essex en la Bahía de Massachusets y Colonia de la Nueva Inglaterra, situada en el itmo de la Península que forma el cabo Ana.

Otra en el Condado de su nombre de la Provincia y Colonia de Virginia, situada en una punta de tierra al N del rio Yorck, defendida por un fuerte.

Unas Islas nuevamente descubiertas por el Capitan Wallis, Ingles, el año de 1767.

GN

GNAGENDI, Rio pequeño de la Provincia y Capitanía de San Vicente en el Brasil, sale al mar frente de la Isla de Gebroeders.

GNOPÍQUE, Pueblo de la Provincia y Gobierno de Sonora en Nueva España, situado á orilla del rio de su nombre, entre los Pueblos de Arispe y de Bonaichi.

GO**GO****GO**

GOACA, Llanura grande, fértil y bien poblada de Indios al S de la Ciudad de San Sebastian de Buenavista en la antigua Provincia de Urabá, en que ganó una completa victoria contra sus naturales el Capitan Francisco Cesar el año de 1536.

GOANAVA, (Isla de la) en la mar del N y enseñada grande de la Isla de Santo Domingo, en la parte que poseen los Franceses enfrente de la Bahía del petit Goave; hay otra cerca de ella menor que la distinguen con el nombre de la petite Goanave ó Guanava.

GOANAVAS, Bahía de las) en la Costa del O de la misma Isla, y parte que tienen los Franceses entre el Puerto Pimiento y la punta de grand Pierre.

GOASTEPÉC, Pueblo de la Cabecera y Partido de Tepoxtlán y Alcaldía mayor de Cuernavaca en Nueva España, tiene 47 familias de Indios que se mantienen del cultivo de maiz y frutas que produce, hay en él un Convento de

GO 201

Santo Domingo, y antiguamente tuvo un Hospital del Orden de la Caridad en que tenia 32 camas, Iglesia y demas oficinas correspondientes todo de bóveda, y fué algunos años mansion del Venerable Siervo de Dios Gregorio Lopez con otros dos compañeros suyos muy virtuosos que están sepultados en la Capilla mayor del Templo, cuyos cadáveres se mantienen incorruptos, hoy está sin uso el Hospital que abandonaron los Religiosos porque no tenia rentas fixas para su subsistencia: está 2 leguas al Oriente de su Capital.

GOATLANZÍNGO, Pueblo de la jurisdicción y Alcaldía mayor de Otumba en Nueva España, tiene 69 familias de Indios, y dista media legua al Sur de su Capital.

GOAVE, Pueblo de los Franceses en la parte que poseen de la Isla de Santo Domingo, tuvo principio el año de 1665 que los Bucamers ó Flibustiers perseguidos de los Españoles eligieron para su establecimiento este parage por la comodidad que tiene de un hermoso Puerto muy cómodo-

modo y capaz de contener muchos navios, que es la razon de subsistir hoy este Pueblo que es pequeño.

Tiene el mismo nombre una Villa llamada petite Goave para distinguirla del Pueblo anterior, es Cabeza de Partido, con un buen Puerto defendido por un castillo, tiene el mismo principio que el Pueblo anterior de donde dista una legua en la Costa del N, entre el Tapion y la punta Percee.

GOAYABES, Pueblo de la Isla de Guadalupe, una de las Antillas, situado á orilla del mar en la Costa del O, cerca del rio de su nombre, tiene una buena Iglesia Parroquial, y en su inmediacion una fuente de agua que sale hirviendo, y es remedio para curar muchos males.

El rio citado corre al O, y sale al mar.

Tiene el mismo nombre una Isleta pequeña cerca de la Costa de la Isla de Guadalupe á la parte del O.

GOBOSO, Puerto de la Costa del O en la Isla de Terranova, junto al cabo de Argent ó de Plata.

GOCAMÓN, Rio pequeño de la Provincia y Colonia de Surinám en la parte de la Guayana que poseen los Holandeses, uno de los que entran en el de Cuyuni por la vanda del Sur.

GOCHLAND, Condado de la Provincia y Colonia de Virginia.

GODFRÓI, Pueblo de la Nueva Francia ó Canadá, situado á orilla del rio San Lorenzo, cerca del lago de San Pierre ó San Pedro.

GODORÁS, Rio pequeño de la Provincia y Colonia de Maryland y del Condado de Baltimore, corre al N, y entra en el de Susquehanna.

GOERÉE, Isla de la Costa en la Provincia y Capitanía de Puertoseguro en el Brasil, está entre el rio Doce ó Dulce y el de Querorupa, hay en ella un buen Puerto que toma el mismo nombre.

GOLD-RIVER, vease rio del Oro.

GOLFÈTE, Golfo pequeño de la Provincia y Gobierno de Honduras, se forma en la mitad del canal ó ria de la entrada del golfo de Honduras.

GOL-

GOLFO
Del Darien
De Guayana
De Panamá

Veanse sus
S. GOLFO
Reyno de
regimiento
las 5 leguas

GOLFO
fin de la
bierno de
Nuevo R

Tiene
un rio p
vincia y
nos Ayre
re al E
la Plata
raz y el

GOLFO
Provincia
de Chac
rú, anex
liquin.

S. GOLFO
de la P
nia de
sil, situ
Real, c
mar.

Otro
nombre
Capitan
mismo
bien en
rio Cor
tuba.

GO

GOCAMÓN, Rio pequeño de la Provincia y Colonia de Surinám en la parte de la Guayana que poseen los Holandeses, uno de los que entran en el de Cuyuni por la vanda del Sur.

GOCHLAND, Condado de la Provincia y Colonia de Virginia.

GODFRÓI, Pueblo de la Nueva Francia ó Canadá, situado á orilla del rio San Lorenzo, cerca del lago de San Pierre ó San Pedro.

GODORÁS, Rio pequeño de la Provincia y Colonia de Maryland y del Condado de Baltimore, corre al N, y entra en el de Susquehanna.

GOERÉE, Isla de la Costa en la Provincia y Capitanía de Puertoseguro en el Brasil, está entre el rio Doce ó Dulce y el de Querorupa, hay en ella un buen Puerto que toma el mismo nombre.

GOLD-RIVER, vease rio del Oro.

GOLFETE, Golfo pequeño de la Provincia y Gobierno de Honduras, se forma en la mitad del canal ó ria de la entrada del golfo de Honduras.

GOL-

GO

GOLFO

Del Darien:
De Guayaquil:
De Panamá:

De Paria:

De Parita:
De la Puná:
Triste:

Veanse sus artículos.

S. GOLQUI, Pueblo del Reyno de Quito en el Corregimiento del distrito de las 5 leguas de la Capital.

GOMEZ, Pueblo pequeño de la Provincia y Gobierno de Popayán en el Nuevo Reyno de Granada.

Tiene el mismo nombre un rio pequeño de la Provincia y Gobierno de Buenos Ayres en el Perú, corre al E, y entra en el de la Plata, entre el de Alcazar y el Rubio.

GONCHA, Pueblo de la Provincia y Corregimiento de Chachapoyas en el Perú, anexo al Curato de Chiquin.

S. GONZALO, Pueblo de la Provincia y Capitanía de Sergipe en el Brasil, situado á orilla del rio Real, cerca de la Costa del mar.

Otro Pueblo hay de este nombre en la Provincia y Capitanía de Paraiba del mismo Reyno, situado tambien en la Costa, entre el rio Cong y el de Camarata.

GO 203

De Venezuela:
De Urabá:
De Honduras:

Un monte llamado el Morro en la Costa del Reyno de Chile, y es una de las extremidades ó puntas de tierra que forman la entrada ó boca del rio de Valdivia.

Un cabo ó punta de tierra en la Costa del O del estrecho de Maire, junto al del Buen Suceso.

GONZANAMA, Pueblo de la Provincia y Corregimiento de Loxa en el Reyno de Quito.

GOÓSE, Rio pequeño de la Provincia y Colonia de Virginia, corre al E, y entra en el de Potowmac en el parage que da el pequeño salto.

Otro rio pequeño hay de este nombre en el Condado de Monmouth de la Provincia y Colonia de Jersey, corre al E, y sale al mar.

GORDA, (Virgen) nombre de una de las Islas llamadas Virgenes, y la mayor de ellas. Vease el artículo de Virgenes.

Tiene el mismo nombre una punta de tierra en la

Cos-

Costa del Reyno de Tierra-Firme, y jurisdiccion del Gobierno de Portobelo.

Otra de la Costa de la Provincia y Capitanía de Ilheos en el Brasil, entre los rios Doce ó Dulce y Portoseguro.

Otra de la Costa del mismo Reyno en la Provincia y Capitanía de Marañán, entre el Arrecife y el rio Otatay.

Otra de la Costa de Nueva España en el Gobierno de Vera-Cruz, entre esta Ciudad y el Pueblo donde estuvo antes.

Otra de la Costa del Sur de la Isla de Cuba, enfrente de los Cayos de Diego Perez.

Una sierra ó cordillera de montes en la Isla de Santo Domingo, y parte que poseen los Franceses, corre del Sur al Norte en la Costa de este rumbo, entre el Puerto Margot y el rio del Borgne.

Una montaña en la Costa del O del estrecho de Maire, que sirve de balisa ó señal para reconocerlo por estar á su entrada.

GORGÓN, Rio pequeño de la Provincia y Gobierno del Chocó en el Partido del Raposo, que

sale á la mar del Sur.

GORGÓNA, Isla de la mar del Sur, cerca de la Costa de la Provincia y Gobierno de Barbacoas, muy peligrosa para los navegantes por lo mucho que allí tiran hácia tierra las corrientes, que unido á las calmas que ordinariamente reynan las hace dilatar el viage, y llaman engorgonarse, como sucedió á Francisco Pizarro quando salió de Panamá para descubrir el Perú, y desde allí se le volvió la mayor parte de la gente, quedando solo trece que le acompañaron y siguieron en la empresa: tiene esta Isla dos leguas de largo y una de ancho, y está desierta é inculta, en 299 gr. 25 min. de long. y en 3 gr. 2 min. de lat. bor.

Tiene el mismo nombre con la advocacion de Santa Catalina un Pueblo de la Provincia y Reyno de Tierra-Firme, situado cerca del rio de Chagre; es paso preciso del camino que va de la Ciudad de Portobelo á la de Panamá, de donde dista cinco leguas.

GORGONILLA, Isla de la mar del Sur perteneciente al Gobierno de Esmeraldas del Reyno de Quito, tam-

tambien l
y en ella
cillo de l
zos con u
la parte
enfrente d
clara don
brazo del
dedor tien
queñas, y
1 min. de

GORG
Provincia
de Cazata
GORG
de la mis
Corregimie
rior, ane
Mangas.

GORHA
Provincia
la Nueva
tuado cerc
cook.

GOROS
Provincia
Seara en
mar entre
y el Puert

GOSIEE
blo y Par
de Guadal
la Costa de
Tierra, á
Puerto y l
Sac petit,
Islores de
tes.

Tiene el
Tom. II.

GO

sale á la mar del Sur.

GORGONA, Isla de la mar del Sur, cerca de la Costa de la Provincia y Gobierno de Barbacoas, muy peligrosa para los navegantes por lo mucho que allí tiran hácia tierra las corrientes, que unido á las calmas que ordinariamente reynan las hace dilatar el viage, y llaman engorgonarse, como sucedió á Francisco Pizarro quando salió de Panamá para descubrir el Perú, y desde allí se le volvió la mayor parte de la gente, quedando solo trece que le acompañaron y siguieron en la empresa: tiene esta Isla dos leguas de largo y una de ancho, y está desierta é inculta, en 299 gr. 25 min. de long. y en 3 gr. 2 min. de lat. bor.

Tiene el mismo nombre con la advocacion de Santa Catalina: un Pueblo de la Provincia y Reyno de Tierra-Firme, situado cerca del rio de Chagre; es paso preciso del camino que va de la Ciudad de Portobelo á la de Panamá, de donde dista cinco leguas.

GORGONILLA, Isla de la mar del Sur perteneciente al Gobierno de Esmeraldas del Reyno de Quito; tam-

GO

tambien la llaman Tumaco, y en ella hay un Pueblillo de Mulatos y Mestizos con un buen Puerto á la parte de Levante, está enfrente del cabo de Aguacilara donde desemboca un brazo del rio Mira, al rededor tiene otras Isletas pequeñas, y está en 47 gr. 1 min. de lat. bor.

GORGÓR, Pueblo de la Provincia y Corregimiento de Caxatambo en el Perú.

GORGORILLO, Pueblo de la misma Provincia y Corregimiento que el anterior, anexo al Curato de Mangas.

GORHAM, Pueblo de la Provincia de Hampshire en la Nueva Inglaterra, situado cerca del rio Pennycook.

GOROSASU, Rio de la Provincia y Capitania de Seara en el Brasil, sale al mar entre el de Manetuba y el Puerto Daniel.

GOSIER, Grand Pueblo y Parroquia de la Isla de Guadalupe, situado en la Costa del S E de la Gran Tierra, á la entrada del Puerto y Bahía de Cul de Sac petit, enfrente de los Isletes de los dos diamantes.

Tiene el mismo nombre
Tom. II.

GO 205

un Puerto de la Isla de Santo Domingo en la Costa del N, entre la ensenada de este rumbo y el cabo de Samaná.

GOSTEN, Pueblo del Condado de Orange en la Provincia y Colonia de Nueva Yorck, es muy fértil en ganados, pastos, quesos y manteca, en sus bosques hay abundancia de cedros blancos, y de nogales negros.

GOTTEMBURG, Ciudad de la Provincia y Colonia de la Nueva Inglaterra.

GOBERNADOR, Punta del) en la Costa de la Provincia y Corregimiento de Quillota en el Reyno de Chile, entre el Puerto de Longoromo y la silla de su nombre.

Esta es una montafia de la misma Provincia y Corregimiento que la punta anterior, y está junto á ella.

Tiene este nombre un rio de la Florida que corre al S O, y sale al mar en la Bahía de Panzacola.

GOBERNADORA, Isla de la) en la mar del Sur y Costa de la Provincia y Gobierno de Veragua en el Reyno de Tierra-Firme, está en la ensenada de la So-

Dd le-

ledad, distante tres leguas de la Costa.

GOYABES, Havre des) ó ensenada de las Goayabas en la Costa del E de la Isla de Guadalupe, es grande y capaz, y tiene delante unos dilatados bancos de arena, está entre la Isla Mobile y el Gran Riviere ó rio Grande.

GOYANA, Ciudad de la Provincia y Capitanía de Itamaraca en el Brasil, situada á orilla del rio de su nombre, tres leguas mas arriba de su boca, en ella reside el Tribunal de Justicia de la Provincia, y su territorio abunda en cañas de azucar, para cuya fábrica tiene muchos ingenios, y palo del Brasil; al Poniente hácia las montañas hay algunos Indios bárbaros de la Nacion Petihuares que habitan en pequeños Pueblos, y se extienden hasta el cabo Blanco: está en 7 gr. 39 min. de lat. aust.

El rio referido es pequeño, nace en la Provincia y Capitanía del rio Grande, corre al E, y sale al mar entre el de Cong y el de San Juan.

GOYAZ, Villa de los Portugueses en el Reyno

del Brasil, situada á la orilla y cabecera del rio grande de San Francisco.

GOYOGUIN, Tercer Canton de la Acadia, confina al Poniente con la Nueva Yórck, y desde aqui con los Cantones de Onney-youth, Onontangue y Tsonnouthonam, que siguiendo por el mismo orden se llaman los Cantones Superiores; este de Goyoguin excede á los demas en la bondad del terreno, dulzura del clima, de que participan sus habitantes, que son los mejores entre todos los Iroqueses: en toda la extension de los cinco Cantones pueden los Europeos cultivar frutos con ventaja, unos crecen naturalmente, y se hallan otros que no son conocidos; las selvas y bosques abundan en castañas y nueces; las primeras muy dulces y las segundas amargas, y pándolas por ceniza se extrae de ellas un excelente aceite por medio de un molino, agua y fuego, como en Europa el de semilla de lino; en varios parages se hallan cerezas que no tienen hueso, y son de muy buen gusto, y un árbol cuya flor se parece al lirio

blanco, tamaño de baricoqu silvestre produce á la naturaleza fresco y se en m de figura ro las r sas; prozanas de vo de oc como un olorosas árbol m necesita medo, llevado casi al otra plan Misioner ta unive hojas, q de la m ra del li especie de huelen vages ti raíces q y son d mo, ves queses.

Tiene una Ba Francia distante gue, to blada d

blan-

GO

del Brasil, situada á la orilla y cabecera del rio grande de San Francisco.

GOYOGUÍN, Tercer Canton de la Acadia, conefina al Poniente con la Nueva Yórck, y desde aqui con los Cantones de Onney-youth, Onontangue y Tsonnouthonam, que siguiéndose por el mismo órden se llaman los Cantones Superiores; este de Goyoguín excede á los demas en la bondad del terreno, dulzura del clima, de que participan sus habitantes, que son los mejores entre todos los Iroqueses; en toda la extension de los cinco Cantones pueden los Europeos cultivar frutos con ventaja, unos crecen naturalmente, y se hallan otros que no son conocidos; las selvas y bosques abundan en castañas y nueces; las primeras muy dulces y las segundas amargas, y pásandolas por ceniza se extrae de ellas un excelente aceyte por medio de un molino, agua y fuego, como en Europa el de semilla de lino; en varios parages se hallan cerezas que no tienen hueso, y son de muy buen gusto, y un árbol cuya flor se parece al lirio blan-

GO

blanco, y su fruta es al tamaño y color de un albaricoque; hay un cedro silvestre muy pequeño que produce el fruto semejante á la naranja china, muy fresco y grato al gusto, nace en medio de dos hojas de figura de corazon, pero las raices son venenosas; produce tambien manzanas de figura de un huevo de oca, y su semilla es como una haba, son muy olorosas y agradables, y el árbol muy pequeño, que necesita terreno graso y húmedo, los Iroqueses lo han llevado del país de Erié casi al mismo tiempo que otra planta llamada por los Misioneros Franceses planta universal, porque sus hojas, que son del tamaño de la mano y de la figura del lirio, curan toda especie de heridas, las raices huelen á laurel: estos salvages tienen tambien otras raices que usan para tintes, y son de un color vivísimo, vease el artículo Iroqueses.

Tiene el mismo nombre una Bahía de la Nueva Francia que está 10 leguas distante del rio Onnontangue, toda su Costa está poblada de bellisimos árboles,

GO 207

y particularmente de encinas que parecen plantadas á propósito. El P. Charlevoix, que se vió preaisado á refugiarse de un Huracán á esta Bahía, dice que es uno de los mejores parages que habia visto, en el centro de ella se extiende una Peninsula llena de bosques que forma una especie de teatro, y á mano derecha de la entrada hay en un ángulo una Isla que cubre la embocadura de un rio por donde baxan al lago los Goyoquits.

GR

GRACE, Pueblo de la Isla de Barbada en la Costa del O, y distrito de la Parroquia de Santo Tomas.

Tiene el mismo nombre con el aditamento de Hayre otro Pueblo de la Isla de Terranova, situado en la Costa del E, á orilla de la Bahía de la Concepcion.

GRACIA, S. Joseph de) Pueblo de la Cabecera de Partido y Alcaldía mayor de Aguas Calientes en Nueva España, anexo al Curato de su Capital, de donde dista 8 leguas al N O.

Tiene el mismo nombre de nuestra Señora de) una pun-

punta en la Costa del N del estrecho de Magallanes, junto al ancon de Páxaros.

GRACIAN, Río pequeño de la Provincia y Gobierno de Buenos Ayres, corre al O, y entra en el de la Plata ó boca del Uruguay, entre el de S. Salvador y el del Sauce.

GRACIAS A DIOS, Ciudad de la Provincia y Gobierno de Honduras en el Reyno de Guatemala, fundada por el Capitan Gabriel de Roxas el año de 1530, aumentada despues mucho por Gonzalo de Alvarado el de 1536, es de muy corto vecindario, tiene dos Conventos, uno de Religiosos del Orden de S. Francisco, y otro del de la Merced, dista 30 leguas de la Ciudad de Valladolid ó Comayagua.

Tiene el mismo nombre un cabo ó punta de tierra de la Provincia y Gobierno de Costarrica en el mismo Reyno de Guatemala y Costa de la mar del N.

GRAMA, Río pequeño de la Provincia y Capita-

Bogotá: Mérida:
Velez: Muzo:
Pamplona: Ebaté:
La Grita: Panches:

ria de Paraiba en el Brasil, nace cerca de la Costa, corre al E, y sale al mar entre el Pueblo de Rivero y el Puerto de los Franceses.

GRAMADÁL, Punta de) en la Costa del Perú y mar Pacifico ó del Sur de la Provincia y Corregimiento de Truxillo.

GRANADA, Nuevo Reyno de) en la América Meridional, confina por el Oriente hasta el Mediodia con los dilatados Llanos de S. Juan, al Occidente por unas montañas y bosques espesísimos y de mucha longitud, y al Septentrion con otras asperísimas montañas que llegan hasta las Costas del mar: tiene 80 leguas de largo N S, y pocas menos de ancho E O: llamóse en tiempo de los Indios Cundinamarca: lo descubrió y conquistó Gonzalo Ximenez de Quesada, que le puso el nombre en memoria del Reyno que le tiene en Andalucía de donde era natural: contiene las Provincias de

Neiba: Tenza:
Marquetones: Lengupa:
Sutagaos: Sogamoso:
Ubaqué: Chita:

que

que est
mejor C
regimie
Pueblos
Indios,
nos Mi
namá,
na, Sa
caibo,
meros
Tierra-
líticos,
Mariqu
Llanos
gua, q
ponde a
tes era
risdiccio
general
Gobiern
za este
tes clim
porque
inhabita
frio en
abunda
nejos,
teses:
tierra f
cie de e
otros p
nados e
cia que
de emb
bre: le
chos y
varieda
aves,
muy ce

GR

ría de Paraiba en el Brasil, nace cerca de la Costa, corre al E, y sale al mar entre el Pueblo de Rivero y el Puerto de los Franceses.

GRAMADÁL, Punta de) en la Costa del Perú y mar Pacífico ó del Sur de la Provincia y Corregimiento de Truxillo.

GRANADA, Nuevo Reyno de) en la América Meridional, confina por el Oriente hasta el Mediodia con los dilatados Llanos de S. Juan, al Occidente por unas montañas y bosques espesísimos y de mucha longitud, y al Septentrion con otras asperísimas montañas que llegan hasta las Costas del mar: tiene 80 leguas de largo N S, y pocas menos de ancho E O: llámase en tiempo de los Indios Cundinamarca: lo descubrió y conquistó Gonzalo Ximenez de Quesada, que le puso el nombre en memoria del Reyno que le tiene en Andalucía de donde era natural: contiene las Provincias de

Neiba:	Tenza:
Marquetones:	Lengupa:
Sutagaos:	Sogamoso:
Ubaqué:	Chita:

que

GR

que están divididas para el mejor Gobierno en 51 Corregimientos en que hay 301 Pueblos, y en ellos 180359 Indios, y en cinco Gobiernos Militares, que son Panamá, Portobelo, Cartagena, Santa Marta y Maracaibo, aunque los dos primeros son del Reyno de Tierra-Firme, y siete Políticos, Antioquia, Chocó, Mariquita, Giron, Neiba, Llanos de S. Juan y Veragua, que también corresponde al Reyno dicho, antes era también de su jurisdicción la Comandancia general de la Goayana, y el Gobierno de Caracas. Goza este Reyno de diferentes climas en su extensión, porque hay en él páramos inhabitables por el rigor del frío en que se crían con abundancia ciervos, osos, conejos, dantas y gatos monteses: llanos templados de tierra fértil para toda especie de semillas y frutos, y otros para dehesas de ganados con tanta abundancia que á veces ha servido de embarazo su muchedumbre: los bosques son muchos y deleytosos por la variedad de árboles y de aves, entre las cuales son muy celebradas por su can-

GR 209

to el toche de color gualdo y negro, el siote negro todo con visos de oro en las plumas, el azulejo de color celeste, y el babagui amarillo y negro, los cuales aventajan al gilguero, al ruyseñor y al canario en la dulzura de la voz: gozan del clima frío Santa Fe, Tunja, Pamplona y Mérida, y del cálido Cartagena, Santa Marta, Antioquia, Muzo, Mariquita, Neiba, y S. Juan de los Llanos, donde casi todo el año es igual en el calor al modo del Verano en España, y lo mismo el frío en las otras, aunque menos riguroso porque no se conocen aquí las quatro estaciones, y solo llaman Verano quando no llueve, aunque hiele y haga frío, y Invierno siempre que sobrevienen las lluvias, y en estas no hay certidumbre ni seguridad, aunque por lo comun suelen empezar en Octubre y Febrero, y siendo estas mudanzas tan contrarias al órden que guarda la naturaleza en otras partes, y estando el Nuevo Reyno tan debaxo de la línea, le bafian ayres muy saludables, y le hacen uno de los países mas sanos: es riquísimo

de

210 GR

de minas, y las de oro que se cria en muchas partes exceden á las descubiertas en el resto de la América, y en las Ciudades de Antioquia, Zaragoza, Cáceres, Remedios, Anserma y Rio del Oro, no corre moneda de otro metal, y lo mismo sucede en la de Guamoco, como en las celebradas betas de Pamplona, y de San Juan de los Llanos. Hay tambien plata tan fina que se estima por la mejor de Indias, y las minas de Marquetones, montuosas, alta y baxa en la Provincia de Pamplona son tan ricas, que á no ser por la escasez de naturales que hay para labrarlas excedieran á la del cerro del Potosí tan famoso, pues dan ordinariamente á dos marcos de plata por quintal, y á veces ocho; el cobre y el plomo son metales de que allí no hacen aprecio, aunque hay mucho en varias partes, pero no lo trabajan; las esmeraldas exceden á las de Oriente con muchas ventajas, y por ellas se ha hecho célebre la Provincia de Muzo donde se crian las mejores, porque las de Somondoco en la de Tenza aunque muy buenas no les

GR

igualan en lo finas, y lo mas singular de sus minas es criarse tambien en ellas pantauras de varios colores con granos de oro en lo interior: en los minerales de Antioquia y Guamoco hay diamantes entre las puntas de oro aunque pequeños, jacintos, piedras de cruz de singular virtud para calenturas y rehumas, granates finos que la abundancia hace estimar poco: el rio del Hacha ha merecido siempre particular memoria por sus celebradas perlas, y Timaná por los amatistas y pantauras, del mismo modo que han acreditado á Pamplona, Susa y Anserma las turquesas, girasoles, gallinazas y mapulas. Los montes de este Reyno son depósito de fieras y animales bravos, principalmente en las tierras cálidas tigres de notable fiereza, leones aunque pequeños, chunzos, erizos, zaynos, faras, arditas que son como los hurones voraces, y de la misma calidad las comadreas, coyas, escorpiones, vívoras, culebras de muchas diferencias y tamaños, entre las cuales es mas temida la taya por su braveza y agilidad, es de

color pa
mas obs
cia de la
das huye
do las si
acomete
en las
rios com
lena y
hay cal
pies de
los coci
se halla
otros ri
gas y la
rinos,
lebras t
la Provi
de los
Sr. Pied
gan á
este pa
y algu
caudalo
vincia d
de la M
mayor,
Eunzha
nombre
ella, á
gamoso
Garago
cen de
dillera
frente
tes ent
una leg
mas alt
á la P

co-

GR

igualan en lo finas, y la mas singular de sus minas es criarse tambien en ellas pantauras de varios colores con granos de oro en lo interior: en los minerales de Antioquia y Guamocho hay diamantes entre las puntas de oro aunque pequeños, jacintos, piedras de cruz de singular virtud para calenturas y rehumas, granates finos que la abundancia hace estimar poco: el rio del Hacha ha merecido siempre particular memoria por sus celebradas perlas, y Timaná por los amatistas y pantauras, del mismo modo que han acreditado á Pamplona, Susa y Anserma las turquesas, girasoles, gallinazas y mapulas. Los montes de este Reyno son depósito de fieras y animales bravos, principalmente en las tierras cálidas tigres de notable fiereza, leones aunque pequeños, chunzos, erizos, zaynos, faras, ardittas que son como los hurones voraces, y de la misma calidad las comadrejas, coyas, escorpiones, vivoras, culebras de muchas diferencias y tamaños, entre las quales es mas temida la taya por su braveza y agilidad, es de

co-

GR

color pardo y de listas algo mas obscuras, y se diferencia de las demas en que todas huyen del hombre quando las sigue, y esta solo le acomete sin ser perseguida: en las aguas de algunos rios como el de la Magdalena y el de Fusagasugá hay caimanes de 14 y de 16 pies de largo semejantes á los cocodrilos, y tambien se hallan en ellos como en otros rios, y en las ciénegas y lagunas, lobos marinos, nutrias rayas y culebras tan grandes, que en la Provincia de San Juan de los Llanos asegura el Sr. Piedrahita que se traigan á un hombre: riegan este país muchísimos rios, y algunos de ellos muy caudalosos, como á la Provincia de Cartagena el gran de la Magdalena que es el mayor, á la de Bogotá el Eunzha que ha mudado el nombre llamándose como ella, á la de Tinija el Sogamoso, á la de Tensa el Garagoa, y todos tres nacen de los páramos y cordillera de Gachaneque, enfrente de Turmeque, distantes entre sí poco mas de una legua, por ser la parte mas alta de todo el Reyno: á la Provincia de Velez el

GR 211

Sarabita que hoy se llama de Suarez, á la de Pamplona el rio del oro, y el de Sulia muy caudaloso, que desagua en la laguna de Maracaibo: á los Marquetones el Guah y el Guarinó, á la de Neiba el referido de la Magdalena, los de Cuello, la Sabandija, Cabrera y otros, á los Sutaos el Fusagasugá, á los Panchés el rio Negro y el Bogotá, y á la Provincia de Ubaque otro rio Negro distinto del anterior, sin otros infinitos menores, en todos los quales abunda el pescado de excelente calidad, y sobre todo el bagre que en algunas partes llaman chimbe, y por lo general capitan, y en el del rio Bogotá ha observado la curiosidad una cosa singular, y es que divididos los huesos de la cabeza representa cada uno una de las insignias de la Pasion de Christo, de modo que se ven con perfeccion la lanza, la cruz, los clavos &c. No es menos rico este país de exquisitas maderas que merecen particular estimacion, como cedros, nogales, biomasas, évanos, granadillos, la celebrada madera de Muzo

be-

beteada de colorado y negro, la de Guayana de pardo y negro, el taray apotecado para hacer vasos, el brasil para tintes, el sasafrés para medicinas, la grana que se cria en Sogamoso, el cacao en Mérida, Maracaibo, Caracas y Santa Marta, el bálsamo rubio, el de Tolú, de Maria, el menjui, incienso, esto-raquo y la baynilla. De flores y frutas apenas hay alguna que no se conozca en este Reyno, que como goza de una continuada Primavera siempre se ven los árboles verdes y floridos, pues no embaraza la flor á la madurez del fruto, y entre estos merece hacer mencion de una especie de palma que hay en las Provincias de Muzos y de los Marquetones tan alta que parece imposible coger la fruta de sus copas, y solo sirve de pasto á las aves que dexan caer á tierra el hueso que es noguerado y áspero, y quebrándole contiene un almendron que se estima mucho por su delicado gusto; y si hubiéramos de referir por menor las particularidades de este país seria necesario exceder los límites de un artículo,

y hacer una historia dilatada, por lo qual nos permitimos á lo que han escrito el Ilustrísimo Don Lucas de Piedrahita, Obispo de Santa Marta y Panamá, Fr. Antonio Zamora, Don Francisco Antonio Moreno, Fiscal de la Audiencia de Santa Fe, Don Basilio de Oviedo, el Cronista Antonio de Herrera, y otros varios Historiadores. Quando entraron los Españoles se gobernaba por dos Príncipes electivos en Bogotá y Tunja, el primero de los quales se llamaba Zipa, que dominaban otros varios Regulos, y estaba tan poblado de Indios que los Conquistadores los llamaron moscas para significar la multitud, pero hoy se han extinguido de modo que la falta de manos hace que no sea uno de los Reynos mas opulentos del mundo, atendida su riqueza, fertilidad, clima, producciones y demas qualidades: se gobierna por un Virrey establecido el año de 1718, que se extinguió luego, y volvió á restablecerse el de 1739, habiéndolo estado desde su conquista por un Presidente.

y hacer una historia dilatada, por lo qual nos remitimos á lo que han escrito el Ilustrísimo Don Lucas de Piedrahita, Obispo de Santa Marta y Panamá, Fr. Antonio Zamora, Don Francisco Antonio Moreno, Fiscal de la Audiencia de Santa Fe, Don Basilio de Oviedo, el Cronista Antonio de Herrera, y otros varios Historiadores. Quando entraron los Españoles se gobernaba por dos Príncipes electivos en Bogotá y Tunja, el primero de los quales se llamaba Zipa, que dominaban otros varios Regulos, y estaba tan poblado de Indios que los Conquistadores los llamaron moscas para significar la multitud, pero hoy se han extinguido de modo que la falta de manos hace que no sea uno de los Reynos mas opulentos del mundo, atendida su riqueza, fertilidad, clima, producciones y demas qualidades: se gobierna por un Virrey establecido el año de 1718, que se extinguió luego, y volvió á restablecerse el de 1739, habiéndolo estado desde su conquista por un Presidente.

CA-

CATALOGO DE LAS NACIONES BÁRBARAS
y principales Lugares del Nuevo Reyno de Granada.

CIUDADES.	Toro.	Fusungaes.
Agreda.	Tudela.	Geruras.
Altagracia.	Tunja.	Gorrones.
Angeles.	Velez.	Guachicos.
Barcelona.	Victoria.	Guamos.
Buga.	Zaragoza.	Guaneros.
Buenavista.		Guapis.
Caguan.	NACIONES.	Guaraepoanos.
Cali.	Abanes.	Guaranos.
Cartagena.	Achaguas.	Guaraunas.
Cartago.	Adoles.	Guarinos.
Chocontá.	Agنالos.	Guatabitas.
Ebaté.	Amucas.	Guaticas.
Giron.	Andaquies.	Guaxiros.
Grita.	Airicos.	Guaiibas.
Honda.	Barbures.	Guaiquiries.
Ibagué.	Betoyes.	Guazquias.
Málaga.	Bodiguas.	Iraruros.
Mariquita.	Bondas.	Itotos.
Mompox.	Caberres.	Jeribocas.
Muzo.	Calandaimas.	Jiraras.
Neiba.	Cayos.	Laches.
Ocafia.	Cayvanis.	Lolucos.
Palma.	Chimicas.	Macos.
Pamplona.	Chimilas.	Malambos.
Plasencia.	Chinatos.	Malifilitos.
Plata.	Chiricoas.	Mapoyes.
Salazar.	Chiscas.	Marquetones.
Santiago de las	Chitanos.	Mazques.
Atalayas.	Choques.	Malpures.
Santa Fe de Bogotá.	Chyayzaques.	Moscas ó Muiscas.
Segovia.	Colimás.	Muzos.
Tamalameque.	Corumenes.	Natagaimas.
Tocaima.	Doas.	Nauras.
Tom. II.	Doimas.	Orotomecas.
		Ec
		Oto-

214 GR

Otomacos.
Paeces.
Palamos.
Paos.
Parriparries.
Pastagoros.
Pazcas.
Pijaos.
Quecas.
Quilla-chingas.
Quinchias.
Salivas.
Supías.
Sutagaos.
Tamanacas.
Teguas.
Tunebos.
Urriabaes.
Zunubas.

RIOS.

Albarregas.
Amariguara.
Amuturi.
Anari.
Apure.
Aquiri.
Arauca.
Aritagua.
Aroi.
Atanagi.
Auyama.
Babillo.
Benituari.
Bogotá.
Burari.
Cabiari.
Caboto.

Carare.

Caroni.
Casiarucuti.
Cauca.
Cazanare.
Cesar ó Pompatao.
Chuma.
Cravo.
Cuchiguero.
Cuiloto.
Dauney.
Dubarro.
Duma.
Duya.
Eclava.
Ele.
Funzha.
Fusagasugá.
Gaira.
Guali.
Guamuca.
Guanapalo.
Guaricú.
Guarínó.
Guataporí.
Inirricha.
Macomité.
Magdalena.
Mamo.
Manacasia.
Masparro.
Meta.
Moco.
Orinoco.
Papaene.
Parvasi.
Pau.
San Carlos.
Tamé.

GR

LAGUNAS.

Fuquene.
Guanacas.
Guatavita.
Tesca.
Tota.

MONTES.

Abides.
Abipi.
Bocanegra mina de plata.
Buritaca mina de oro.
Fosca.
Gachanequé.
Itoco mina de esmeraldas.

PUERTOS.

Carari.
Cartagena.
Tolú.

PROMONTORIOS.

Canoa.
Caribana.
Corrientes.
De las Arenas.

ISLAS.

Barú.
Faxardo.
San Bernardo.
Verde.

FORTALEZAS.

San Fernando.
San Joseph.
San Lázaro.

PRE-

PRES.

1 Do
Nu
dro
qui
2 El
ral
bra
mit
Vis
3 El
lida
la
der
de
el
tifo
4 El
Pre
de
yor
dio
Or
oro
tes
tra
ver
cia
do
po
pa
el
5 El
de
sig

GR

LAGUNAS.

Fuquene.
Guanacas.
Guatavita.
Tasca.
Tota.

MONTES.

Abides.
Abipi.
Bocanegra mina de plata.
Buritaca mina de oro.
Fosca.
Gachanqué.
Itoco mina de esmeraldas.

PUERTOS.

Carari.
Cartagena.
Tolú.

PROMONTORIOS.

Canoa.
Caribana.
Corrientes.
De las Arenas.

ISLAS.

Barú.
Faxardo.
San Bernardo.
Verde.

FORTALEZAS.

San Fernando.
San Joseph.
San Lázaro.

PRE-

GR

GR 215

PRESIDENTES, VIRREYES Y CAPITANES
generales que ha habido en el Nuevo Reyno de Granada.

- 1 Don Alonso Luis de Lugo, primer Gobernador del Nuevo Reyno por sucesion de su padre Don Pedro Fernandez de Lugo en capitulacion de la conquista de él, y murió antes de concluirse.
- 2 El Licenciado Miguel Diez de Armendariz, natural de Navarra, Colegial mayor de Salamanca, nombrado Visitador el año de 1547, fué separado y remitido preso á España por el Licenciado Montañó, Visitador en 1551.
- 3 El Licenciado Juan de Montañó, cuyo propio apellido era Lavado, natural de Ayamonte, Relator de la Chancilleria de Valladolid, nombrado para residenciar á el Licenciado Armendariz y á los Oidores de Santa Fe, donde executó tales atrocidades que el año de 1558 fué remitido preso á España, y justificados sus delitos cortada la cabeza en Valladolid.
- 4 El Doctor Andres Diaz Venero de Leiba, primer Presidente, quando se fundó la Audiencia el año de 1564 pasó siendo Contador de la Contaduría mayor de Castilla por Fiscal de ella, reduxo los Indios á Pueblos, fabricó mas de 400 Iglesias, hizo Ordenanzas para el Gobierno, y para las minas de oro y de esmeraldas, abrió caminos, construyó puentes, introduxo requas para aliviar á los Indios del trabajo de cargar, estableció Misioneros para convertirlos á la Fe, dispuso el régimen de la Audiencia y de la Real Hacienda, y en fin fué el fundador de un Gobierno civil, sabio y arreglado en todo, por lo qual le llamaban todos padre, volvió á España destinado á una plaza del Consejo de Indias el año de 1574.
- 5 El Licenciado Francisco Briceño pasó de Presidente de Guatemala á serlo de Santa Fe el año de 1575, siguió los acertados pasos de su antecesor, pero duró

- ró su gobierno muy poco , pues murió el mismo año.
- 6 Don Lope Diez de Armendariz, quarto Señor de Cadereita , tercer Presidente Gobernador y Capitan general promovido de la Presidencia de Charcas el año de 1578 , fué suspendido del empleo por un Juez Visitador el año de 1685 en que murió.
- 7 El Doctor Don Antonio Gonzalez , del Consejo de Indias , quarto Presidente Gobernador y Capitan general , entró con diferentes comisiones el año de 1590 , gobernó siete años , y haciendo dexacion se volvió á España.
- 8 Don Francisco de Sande , Caballero del Orden de Santiago , entró en Santa Fe el año de 1597 promovido de la Presidencia de Guatemala , era natural de Cáceres , tan justiciero que lo llamaban el Doctor Sangre en vez de Sande , tuvo muchas diferencias con el Arzobispo Don Bartolomé Lobo Guerrero , que motivaron á enviar por Juez de residencia al Doctor Salierna , que por haber dicho el Presidente que lo habia sobornado lo emplazó al tiempo de morir de enfermedad que le sobrevino luego , y en efecto le siguió dentro de muy pocos dias quando se cumplió el que habia señalado.
- 9 El Licenciado Don Nuño Nuñez de Villavísencia , proveido en la Presidencia de Charcas , y Visitador de la Audiencia de Santa Fe con Cédula Real para presidirla , tomó posesion el año de 1605 , murió de un accidente el de 1607.
- 10 Don Juan de Borja , natural de Valencia , Caballero del Orden de Santiago , hijo natural de Don Fernando de Borja el Tuerto , Comendador de Castellar en la Orden de Alcántara , hijo legítimo de San Francisco de Borja , Duque de Gandía , fué el primer Presidente de Capa y Espada , entró en Santa Fe el año de 1605 , gobernó 22 años con gran crédito , y habiendo hecho cosas de mucha utilidad murió el año de 1628.
- 11 Don Sancho Giron , Marques de Sofraga , Comendador de la Peralda en la Orden de Alcántara , na-

tural
do fu
Fe ,
1635.
12 Don I
Orden
Prado
habia
contra
entró
una d
volvió
13 Don
llero
de Au
boca
sar C
Coma
sident
casi 8
dad ,
bra ,
nirse
que n
el gob
14 Don
de Sa
quez
de Li
timam
Santa
en Ar
cia en
susper
lo qu
de 16
15 Don I
den d
Rey ,

GR

co, pues murió el mismo año. Comendador, quarto Señor de Cante Gobernador y Capitan general de la Presidencia de Charcas el año de 1685 en que murió.

Núñez Gonzalez, del Consejo de Indias, Comendador y Capitan general de las Comisiones el año de 1685, y haciendo dexacion se

de, Caballero del Orden de Santiago en Santa Fe el año de 1597 proveyó para la gobernanza de Guatemala, era natural de España que lo llamaban el Doctor Nuñez de Sandoval, tuvo muchas diferencias con Don Bartolomé Lobo Guerrero, y fue enviado por Juez de residencia para que por haber dicho el Presidente Nuñez de Sandoval lo emplazó al tiempo de su salida que le sobrevino luego, y estuvo de muy pocos dias quando se le había señalado.

Núñez Nuñez de Villavieja, Comendador de Charcas, y Visitador general de Santa Fe con Cédula Real para que se le diese la Comision el año de 1605, murió de 607.

Núñez Nuñez de Valencia, Caballero del Orden de Santiago, hijo natural de Don Fernando Nuñez, Comendador de Castiella, Alcántara, hijo legitimo de San Juan Nuñez Duque de Gandía, fué el primero de su apellido en España y Espada, entró en Santa Fe el año de 1660, gobernó 22 años con gran crédito y muchas cosas de mucha utilidad. murió el año de 1682.

Núñez Nuñez de Sofraga, Comendador de la Orden de Alcántara, natural de España,

GR

GR 217

tural de Talavera, era Corregidor de Burgos quando fué nombrado por octavo Presidente de Santa Fe, donde entró el año de 1630, y murió el de 1635.

12 Don Martin de Saavedra y Guzman, Caballero del Orden de Calatrava, natural de Córdoba, Baron de Prado, Señor de las Villas de Carosino y Lacosta, habia sido Presidente de Vari y Trany en Italia, y con muchos distinguidos méritos en la carrera militar, entró en Santa Fe el año de 1637, y despues de una dilatada y enredosa residencia de que salió bien volvió á Madrid.

13 Don Juan Fernandez de Córdoba y Coalla, Caballero del Orden de Santiago, Marques de Miranda de Auta, Señor del Colmenar, Gentil-Hombre de boca de S. M., Mayordomo del Principe Don Baltasar Carlos de Austria, era natural de Málaga, fué Comandante general de Ceuta, y promovido á Presidente de Santa Fe el año de 1645, dondó gobernó casi 8 años con tanto aplauso por su agrado, piedad, cortesania y puntualidad en cumplir su palabra, que habiendo pedido licencia al Rey para venirse á España ofreció aquel Reyno un donativo porque no se le concediese, pero sin efecto, pues dexó el gobierno el año de 1652.

14 Don Dionisio Perez Manrique, Caballero del Orden de Santiago, Colegial en el Colegio de los Manriquez de Alcalá, Rector de su Universidad, Oidor de Lima, Presidente de Charcas, y de Quito, y últimamente del Nuevo Reyno de Granada, entró en Santa Fe el año de 1654, era natural de Tarazona en Aragon, á poco mas de 4 años de su Presidencia entró por Visitador el Licenciado Cornejo, á quien suspendió del uso de su comision el año de 1660, lo qual desaprobó el Rey, y lo mandó traer preso el año de 1662.

15 Don Diego de Egues y Beaumont, Caballero del Orden de Santiago, nació en Sevilla, fué Page del Rey, Corregidor de Cochabamba en el Perú, Capitan

- Capitan de Infanteria, Almirante general de la flota de Nueva España, Gobernador general interino de la Armada, Consejero de Estado y de la Contaduría mayor de Hacienda, y con retencion de esta plaza destinado á Presidente de Santa Fe, donde entró el referido año de 1662, murió el de 1664.
- 16 El Doctor Don Diego del Corro Carrascal, Presidente Gobernador y Capitan general por nombramiento del Presidente de Indias, Conde de Peñaranda, uno de los del Consejo de Gobierno en la menor edad de Carlos II, era natural de la Fuente de Maese Rodrigo en Sevilla, Inquisidor de Cartagena de Indias, despues de México, con comision de Visitador de este Tribunal, y últimamente Presidente de Santa Fe el año de 1666, fué promovido á la de Quito el de 1667.
- 17 Don Diego de Villalva y Toledo, Caballero del Orden de Santiago, Señor de la Villa de Santa Cruz de Pinares, Gentil-Hombre de Cámara del Señor Don Juan de Austria, y su Mayordomo, habia servido al Rey mas de 40 años, desde Soldado, Capitan, Maestro de Campo, Sargento general de Batalla, General de la Artilleria, Gobernador de la Havana, y últimamente Presidente Gobernador y Capitan general del Nuevo Reyno de Granada, donde entró el año de 1667, gobernó poco, pues llegando varias quejas de sus procederes, y los de dos Oidores y el Fiscal, se dió comision al Obispo de Popayán para suspenderlo el de 1671.
- 18 El Doctor Don Melchor de Lifian y Cisneros, natural de la Villa de Tordelaguna, estudió en Alcalá, fué Colegial, Doctor en Teologia, Opositor á Cátedras y á Curatos, en que ganó por oposicion el de Santa Maria de Buitrago, el de Tordelaguna, y el de la Parroquia de San Salvador de Madrid, Calificados del Santo Oficio, presentado para Obispo de Santa Marta, promovido al de Popayán, nombrado por Visitador y Presidente y Capitan general del

del
qu
19 Do
lati
co El
Co
Fis
lico
Qu
de
sier
21 El
del
Inq
dien
ant
no
año
len
22 Do
po
rin
23 Do
den
Arz
Cap
el a
24 Do
Cat
ner
vier
en
Rey
nate
dro
año
zac
ver
do

GR

Almirante general de la flota de gobernador general interino de la de Estado y de la Contaduría y con retencion de esta plaza de Santa Fe, donde entró el 1764, murió el de 1664.

Capitan general por nombramiento de Indias, Conde de Peñaranda, Consejo de Gobierno en la América, era natural de la Fuente de la Villa, Inquisidor de Cartagena de México, con comision de Virey, y últimamente Presidente de 1666, fué promovido á la

de Toledo, Caballero del Orden de la Villa de Santa Cruz de la Cámara del Señor Don Juan Mayordomo, habia servido al Rey desde Soldado, Capitan, Maestrosanto general de Batalla, General de la Havana, y antes Gobernador y Capitan general de Granada, donde entró el 1711, pues llegando varias veces, y los de dos Oidores y el Obispo de Popayán para 1711.

Alonso de Lujan y Cisneros, natural de Tordelaguna, estudió en Alcalá, Doctor en Teología, Opositor de Indias, en que ganó por oposicion el de Tordelaguna, Obispo de San Salvador de Madrid, y Oficio, presentado para Obispo promovido al de Popayán, nombrado y Presidente y Capitan general del

GR

del Nuevo Reyno el año de 1671 hasta el de 1674 que pasó al Arzobispado de Charcas.

19 Don Gil de Cabrera y Dávalos, del Orden de Calatrava, natural de Lima.

20 El Doctor Don Alvaro de Ibarra, natural de Lima, Colegial del Colegio de San Martin de esta Ciudad, Fiscal de la Audiencia de Chile, Inquisidor Apostólico de Lima, Oidor Decano de la Audiencia de Quito, Presidente interino de ella, Visitador de la de la Ciudad de los Reyes, Obispo electo de Truxillo siendo Presidente del Nuevo Reyno de Granada.

21 El Doctor Don Nicolas de las Infantas y Venegas, del Orden de Santiago, natural de Lima, Fiscal, Inquisidor, y Visitador en su Tribunal y Real Audiencia de México, Presidente de la de Quito, y antes de tomar posesion promovido al Nuevo Reyno de Granada, murió en la temprana edad de 34 años, sintiendo todos su muerte por su gran talento y literatura.

22 Don Francisco Cossio, que se hallaba de Arzobispo de aquel Reyno, fué nombrado Presidente interino por muerte del antecesor.

23 Don Fray Francisco del Rincon, Religioso del Orden de Mínimos de San Francisco de Paula, siendo Arzobispo fué nombrado Presidente Gobernador y Capitan general del Reyno al mismo tiempo hasta el año de 1718.

24 Don Jorge de Villalonga, Conde de la Cueva, Caballero del Orden de San Juan, Teniente general de los Reales Ejércitos, que se hallaba sirviendo el empleo de General de las Armas del Perú en el Callao, y fué de primer Virrey del Nuevo Reyno de Granada quando se estableció el Virreynato, á cuyo efecto pasó Don Antonio de la Pedrosa, del Consejo de Indias, entró en Santa Fe el año de 1719, y habiendo á poco tiempo hecho dexacion se le concedió licencia el de 1721 para volver á España, extinguiendo el Virreynato que quedó otra vez en Presidencia, pasando á ella.

GR

219

- 25 Don Diego de Córdoba Laso de la Vega, entró á tomar posesion el año de 1722, y gobernó hasta el de 1730 que volvió á España, sucediéndols
- 26 Don Rafael de Eslava, Coronel de Infanteria, y primer Teniente del Regimiento de Guardias Españolas de Infanteria, pasó de Gobernador de Valdivia el de 1734, hasta el año de 1736 que murió.
- 27 Don Antonio Gonzalez Manrique, Coronel de Infanteria, Caballero del Orden de Santiago, Gentil-Hombre de Cámara de S. M., tomó posesion de la Presidencia el año de 1737, y la exerció muy poco tiempo, porque se volvió á restablecer el Virreynato nombrando para él á
- 28 Don Sebastian de Eslava, Señor de Eguillór, Caballero del Orden de Santiago, Comendador de Fuente del Emperador en la de Calatrava, Teniente general de los Reales Exércitos, Gentil-Hombre de manga del Infante Don Felipe, hombre de mucho mérito y crédito, que habia servido hasta llegar á Capitan en el Regimiento de Guardias Españolas, luego de Coronel en los de Asturias y Castilla: llegó á Cartagena el año de 1739, y con motivo de haber declarado la guerra los Ingleses se mantuvo en aquella plaza sin pasar á Santa Fe, y la defendió quando la sitiaron aquellos el de 1740; volvió á España condecorado con el grado de Capitan general de Exército el de 1749.
- 29 Fr. Don Joseph Alfonso Pizarro, Marques del Villar, Caballero del Orden de San Juan, Teniente general de la Real Armada, Gentil-Hombre de Cámara de S. M., entró en Santa Fe el año de 1750, y exerció el Virreynato hasta el de 1753 que hizo demision, y volvió á España.
- 30 Don Joseph de Solís Folch de Cardona, Caballero del Orden de Montesa, Mariscal de Campo de los Reales Exércitos, Alférez de la Compañia Española de Reales Guardias de Corps, entró en Santa Fe, y tomó posesion del Virreynato el referido año de 1753, exerciéndole cerca de 8 años hasta el de 1761 que

qu
Le
31 Fr
V
Te
br
de
17
32 Do
Ju
Ho
aci
bo
de
rey
33 Do
pe
la
ex
ha
ve
34 Do
aq
de
hic
na
Tien
de Gr
la Pro
Nicar
Guater
orilla
co He
1523
de Rel
cisco y
16 leg
Leon,
Tom

GR

Roba Laso de la Vega, entró á
año de 1722, y gobernó hasta el
á España, sucediéndols

ava; Coronel de Infantería, y
Regimiento de Guardias Espa-
pasó de Gobernador de Valdi-
ta el año de 1736 que murió.

lez Manrique, Coronel de In-
del Orden de Santiago, Gentil-
de S. M., tomó posesion de la
de 1737, y la exerció muy poco
volvió á restablecer el Virreynato

á
Salava, Señor de Eguillór, Caba-
Santiago, Comendador de Fuen-
n la de Calatrava, Teniente ge-
s Exércitos, Gentil-Hombre de
Don Felipe, hombre de mucho
que habia servido hasta llegar á
jimiento de Guardias Españolas,
n los de Asturias y Castilla: lle-
año de 1739, y con motivo de
guerra los Ingleses se mantuvo
a pasar á Santa Fe, y la defen-
ron aquellos el de 1740; volvió
do con el grado de Capitan ge-
l de 1749.

fonso Pizarro, Marques del Vi-
Orden de San Juan, Teniente
Armada, Gentil-Hombre de Cá-
tró en Santa Fe el año de 1750,
nato hasta el de 1753 que hizo
á España.

is Folch de Cardona, Caballero
tesa, Mariscal de Campo de los
Alferez de la Compañía Española
de Corps, entró en Santa Fe,
el Virreynato el referido año de
cerca de 8 años hasta el de 1761
que

GR

que llegó el sucesor, y al instante entró Religioso
Lego Descalzo en el Convento de San Francisco.

31 Fr. Don Pedro Mesa de la Cerda, Marques de la
Vega de Arniño, Baylo del Orden de San Juan,
Teniente general de la Real Armada, Gentil-Hom-
bre de Cámara de S. M., entró en Santa Fe el año
de 1761, y gobernó con sumo acierto hasta el de
1771 que volvió á España.

32 Don Manuel Guisior, Caballero del Orden de San
Juan, Teniente general de la Real Armada, Gentil-
Hombre de Cámara de S. M., gobernó con grande
acierto y aplauso de todo aquel Reyno, que por su
bondad y justificacion lo miraban como á padre, des-
de el referido año hasta el de 1775 que pasó al Vir-
reynato del Perú.

33 Don Manuel Antonio de Flores, Comendador de Lo-
pera en la Orden de Santiago, Teniente general de
la Real Armada, Gentil-Hombre de Cámara de S. M.
exerció el Virreynato desde que salió su antecesor
hasta el año de 1783 que obtuvo licencia para vol-
verse á España, entregando el gobierno á

34 Don Antonio Caballero y Góngora, Arzobispo de
aquella Santa Iglesia Metropolitana, cuyas qualida-
des acreditadas en el exercicio de esta Dignidad le
hicieron acreedor á que el Rey reuniese en su perso-
na ambas jurisdicciones con que actualmente gobierna.

Tiene el mismo nombre
de Granada una Ciudad de
la Provincia y Gobierno de
Nicaragua en el Reyno de
Guatemala, fundada á la
orilla del lago por Francis-
co Hernandez el año de
1523: tiene dos Conventos
de Religiosos de San Fran-
cisco y de la Merced: está
16 leguas de la Ciudad de
Leon, 24 del Realejo, y 90
Tom. II.

GR

221

de Guatemala; el Pirata
Eduardo David la saqueó
el año de 1687.

Una Isla de la mar del
Norte, una de las Antillas
menores ó de los Caribes,
tiene de 9 á 10 leguas de
largo del Septentrion al Me-
diodia en forma de media
luna, y 5 de ancho por
donde mas se extiende, el
P. Du Tertre la hace dos
Ff ve-

veces mas grande que la de S. Christóval, pero el P. Labar dice que por relacion de los que la han andado toda no tiene mas de 22 leguas de circuito: los Indios Caribes sus primeros habitantes se domiciliaron en ella en mas número que en las otras llevados de la fertilidad, y de la abundancia de caza y de pesca: los Franceses mandados de Mr. de Poincy intentaron establecerse en esta Isla el año de 1638, y lo mismo quisieron hacer otros varios; pero no pudieron conseguirlo porque los Caribes eran muy poderosos, y S. Christóval muy distante para darles auxilio; y estaba reservado el honor de este establecimiento á Mr. Parquet, Gobernador de la Martinica, que lo emprendió á su costa, llevando 200 hombres de los mas capaces, provistos de regalos para dar á aquellos salvages, y de armas para sujetarlos en caso que se opusiesen, y habiendo llegado en quatro dias de navegacion fué recibido con tanta fiesta y alegria del Comandante de los Indios, que en menos de una semana construyó un fuerte, y rega-

lándoles lienzos, cuchillos, aguardiente y otras cosas consiguió que le cediesen la propiedad de toda la Isla menos sus habitaciones: apenas cogieron los Franceses una cosecha de tabaco tan excelente que una libra de él vale mas que tres de las otras Islas, quando se arrepintieron los Caribes de la cesion que habian hecho, y sin declaracion de guerra formal empezaron á cometer hostilidades, y á asesinar á quantos Franceses encontraban en los bosques cazando, ó en las playas empleados en la pesca de tortugas; pero reforzados estos con socorros de la Martinica atacaron á los salvages, que aunque se defendieron valerosamente se vieron precisados á retirarse á una montañia, desde cuya altura arrojaban piedras y troncos de árboles, y unidos con otros Caribes de S. Vicenté y la Dominica, dieron sobre los Franceses; pero bien pronto se arrepintieron á verse pasados á cuchillo la mayor parte, y quarenta que lograron escapar de la refriega cogieron una balza y se arrojaron á el mar: Los vencedores quemaron sus ca-

cabas
huer
tacion
varos
obsta
dios
para
invas
chos
los s
á el
dona
golla
truye
nian
sus c
posib
car se
todo
pues
Planta
ses se
prop
que h
do su
el añ
de C
900 f
ra g
bruta
aband
parte
al fin
de 16
el ref
pañia
denta
1000
tenia

GR

a de lándoles lienzos, cuchillos, aguardiente y otras cosas consiguió que le cediesen la propiedad de toda la Isla menos sus habitaciones: apenas cogieron los Franceses una cosecha de tabaco tan excelente que una libra de él vale mas que tres de las otras Islas, quando se arrepintieron los Caribes de la cesion que habian hecho, y sin declaracion de guerra formal empezaron á cometer hostilidades, y á asesinar á quantos Franceses encontraban en los bosques cazando, ó en las playas empleados en la pesca de tortugas; pero reforzados estos con socorros de la Martinica atacaron á los salvages, que aunque se defendieron valerosamente se vieron precisados á retirarse á una montañia, desde cuya altura arrojaban piedras y troncos de árboles, y unidos con otros Caribes de S. Vicente y la Dominica, dieron sobre los Franceses; pero bien pronto se arrepintieron al verse pasados á cuchillo la mayor parte, y quarenta que lograron escapar de la refriega cogieron una balza y se arrojaron á el mar. Los vencedores quemaron sus ca-

GR

cabañas, destruyeron las huertas, arrancaron las plantaciones de yuca, y se llevaron quanto pudieron, no obstante formando los Indios diferentes cuerpos separados persiguieron á sus invasores, asesinando muchos, y los que quedaban los sorprendieron un día á el amanecer, y sin perdonar edad ni sexo los degollaron, incendiando y destruyendo todo lo que tenían, y se apoderaron de sus canoas con que los imposibilitaron de salir á buscar socorro: sin embargo de todo esto se rebelaron despues varias veces: algunos Plantadores de los Franceses se amotinaron contra el propietario Mr. Parquet, que habiendo consumido todo su caudal vendió la Isla el año de 1657 al Conde de Cerillac en Paris, por 900 francos; este envió para gobernarla un hombre brutal y tirano, que fué abandonado de la mayor parte de los habitantes, y al fin lo mataron: el año de 1664 volvió á venderla el referido Conde á la Compañia de las Indias Occidentales de Francia por 1000 francos, aunque no tenía entonces mas de 150

GR 223

Colonos de los 500 que habia quando la compró: el de 1674 se vió la Compañia en precision de cederla al Rey, y tanta mudanza de dueños solo sirvió de arruinarla, de modo que hasta pocos años hace no ha sido de utilidad esta Isla, que segun la descripcion que hacen de ella los PP. Du Tertre y Labat goza buen ayre, y un terreno tan fértil que los árboles, así frutales como de construccion, son mas altos, derechos y gruesos que en las demas Islas, menos el coco que en esta no crece tanto, el mas estimable es el árbol que llaman latino, muy alto, y en vez de ramas tiene hojas grandes como abanicos que sirven para techos de los edificios; abunda mucho de sabinas, y de armadillos, cuya carne es tan gustosa como la del carnero, y principal alimento de los naturales, que tambien gustan mucho de la de tortuga y langostines; en la Costa hay hermosos valles, regados de varios rios, que los mas tienen su origen de un lago situado en lo alto de una montañia al centro de la Isla, y uno de ellos sale al mar

mar á la parte de Levante, donde la Playa es baxa y de buen fondo, pero con muy rápida corriente: en el contorno de la Isla hay varias ensenadas y Puertos buenos para fondear las embarcaciones y desembarcar las mercancías, algunos están fortificados; toda la Costa oriental es limpia y segura, con la ventaja de no experimentarse huracanes, y en suma el terreno es capaz de producir todos los frutos correspondientes al clima: los principales son mucho ganado, aves, azúcar, jengibre, añil, tabaco, mijo y chicharos, aunque cerca de la Costa y del Puerto donde está la habitación principal es montuosa, todo el resto es de un bello país cómodo de andar, así á caballo como en carruage. El Puerto referido, que se llama Luis, está en medio de una hermosa Bahía á la parte occidental de la Isla con fondo de arena en que pueden estar mil embarcaciones de 300 á 400 toneladas seguras de cualquier temporal; cerca del Puerto hay otro redondo y grande dividido de él por un banco de arena, que si se quitara podría contener

mas de 100 bageles. Por razon de este banco las embarcaciones grandes han de pasar 80 pasos de una de dos montañas pequeñas que hay á la entrada del Puerto, y media milla de la otra, sobre una de las cuales construyó un Ingeniero Frances un fuerte con su media luna, y otras obras regulares de piedra: otro hay entre los dos Puertos, que es un cuadrado de madera, y tiene 25 pies de frente, rodeado de una fuerte estacada de árboles, y en los dos ángulos que miran al mar dos pavellones pequeños de madera, en uno de los cuales habita el Comandante: el primer poseedor Mr. Parquet vivia en una selva muy grande que rodea la montaña cerca del Puerto, á cuya falta están los almacenes de provisiones y leña. La Iglesia, que dista poco del fuerte, es pobre, y de cañas unidas con mezcla; al principio todas las cabañas ó barracas tenían dos altos donde se retiraban los vecinos del campo por la noche para defenderse de los Caribes. Los naturales de la Isla Dominicana tienen un estableci-

mien-

miento
una m
leguas
donde
que a
trucha
bosque
mas, t
la gen
tinada
termin
tercera
sin cu
mayor
monta
nerlo
dustria
cho: t
en seis
la de
grand
Goaya
ques,
y de
de ell
de 50
era no
1763
ron p
paz d
te de
dida
cion
truyó
San
taba
cedió
la co
dida

GR

te, mas de 100 bageles. Por
y razon de este banco las em-
on barcaciones grandes han de
en pasar 80 pasos de una de
may dos montañas pequeñas que
tos hay á la entrada del Puerto,
em- y media milla de la
car otra, sobre una de las qua-
es- les construyó un Ingeniero
Cos- Frances un fuerte con su
se- media luna, y otras obras
no regulares de piedra: otro
s, y hay entre los dos Puertos,
ca- que es un quadrado de ma-
los dera, y tiene 25 pies de
al frente, rodeado de una
son fuerte estacada de árboles,
zu- y en los dos ángulos que
aco, miran al mar dos pavello-
que nes pequeños de madera,
del en uno de los quales ha-
abi- bita el Comandante: el pri-
tuo- mer poseedor Mr. Parquet
un vivia en una selva muy
dar, grande que rodea la mon-
car- tafia cerca del Puerto, á
rido, cuya falta están los alma-
á en cenes de provisiones y le-
Ba- fia. La Iglesia, que dista
ental poco del fuerte, es pobre,
e are- y de cañas unidas con mez-
r mil cla; al principio todas las
4 400 cabañas ó barracas tenían
qual- dos altos donde se retira-
a del ban los vecinos del campo
do y por la noche para defen-
l por derse de los Caribes. Los
que si naturales de la Isla Domi-
ntener nica tienen un estableci-
mien-

GR

miento en esta de mas de
una milla de largo, quatro
leguas al N del fuerte por
donde corre un rio grande
que abunda en anguilas,
truchas y otros peces, y el
bosque en perdices, palo-
mas, tordos, papagayos &c.
la gente padece fiebres obs-
tinadas, que regularmente
terminan en hidropesía; la
tercera parte de la Isla está
sin cultivo, y aunque la
mayor parte de ella es de
montañas incapaces de ten-
nerlo, sin embargo la in-
dustria y el arte lo han he-
cho: toda ella está dividida
en seis Parroquias, que son
la de Saltadores, del Pobre
grande, de la Playa de las
Goayabas, del Gran Mar-
ques, de la Tierra baxa,
y de Maigrin; el producto
de ella fué el año de 1770
de 5060 libras esterlinas;
era neutral hasta el año de
1763; y los Ingleses toma-
ron posesion de ella por la
paz de París: en el siguien-
te de 1771 tuvo una pér-
dida de mucha considera-
cion por un fuego que des-
truyó la Capital llamada
San Jorge, que apenas es-
taba reedificada quando su-
cedió otro el de 1775 que
la consumió toda, cuya pér-
dida se valió en 5000 li-

GR 225

bras esterlinas: está Gra-
nada 20 leguas al N O de
Tabago, 30 al Septentrion
del Continente de la Nue-
va Andalucía, 30 al S O,
aunque el P. Labat dice que
45 de la de Barbada; y 70
de la Martinica, en 12 gr.
21 min. de lat. sept. y 61
gr. 40 min. de long. occid.

GRANADILLAS, por-
cion de Islas y escollos pe-
ligrosos cerca de las de So-
tavento, donde el canal
mas grande no tiene mas
de tres ó quatro leguas de
ancho, están situadas en el
grado 18 de latitud, y en
realidad no es mas que una
fila de Islotes dependientes
de la Granada: este archi-
piélagó, cuya longitud es
de 14 leguas, consta de 23
que producen algodón, ca-
fé, añil y azucar; el ayre
es sano; pero no hay agua
en ninguna de ellas; la de
mas consideracion está al N
menos de dos leguas de la
de San Vicente, y se lla-
ma Becoya ó Bequia, aun-
que los Franceses la dan
el nombre de pequeña Mar-
tinica; ademas de estas hay
las de Mosquitos y de Ca-
naovan, de la Fragata y
de la Union, situadas en-
tre la de Becoya y la de
Caricuacou; las de Grison,
Dia-

Diamante ó Redonda, son las dos principales de las que llenan el intervalo entre Carivacou y Granada.

GRANALA, Punta de) en la Costa de la Provincia y Gobierno de Santa Marta, entre esta Ciudad y la punta de la Aguja, en que hay un fuertecillo llamado San Antonio.

GRANDE, Rio de la Provincia y Corregimiento de Ica en el Perú, nace de la Cordillera en la de Castro Virreyna, corre al O haciendo varios tornos, y se incorpora con el de Guapiri poco antes de salir este al mar.

Tiene el mismo nombre otro rio de la Isla de Santo Domingo en la parte que tienen los Franceses, corre al N N O culebreando, y sale al mar en la Costa del N cerca de Leogan.

Otro de la misma Isla de Santo Domingo, corre al N, y sale al mar en la Costa de este rumbo; entre el Puerto del Caracol y el Baxo de Coque-vielle.

Otro en la Isla y Gobierno de la Trinidad sale al mar en la Costa del N, y extremidad del E, frente de la Isla de Tabago.

Otro de la Isla de Ja-

mayca nace en la cabeza del E, corre al N N O, luego tuerce su curso al N, y sale al mar entre el de Suist y el Puerto Antonio.

Otro en el Reyno del Brasil nace en las montañas de lo interior de él, corre al S S E, y entra en el de S. Francisco al N N E de la Villa de Goyaz.

Otro de la Provincia y Capitanía de los Ilheos en el Brasil nace cerca de la Costa en el país de los Indios Meribuces, corre al E, y sale al mar entre los de Patiba y de Santa Cruz.

Otro de la Capitanía de su nombre en el mismo Reyno que el anterior de quien le tomó nace en las montañas de los Indios Mariquitas, corre al N N E muchas leguas, y sale al mar entre el cabo Negro y el rio de Genibabú.

Otro de la Provincia y Capitanía de S. Vicente en el mismo Reyno corre al S, y sale al mar en el canal que forma con la Costa la Isla de nuestra Señora.

Otro de la Provincia y Capitanía del Rey en el mismo Reyno confinante con el Paraguay corre al E, y forma la gran laguna de los Patos, á sus orillas tienen

varios fu
y los Po

C.ro
Gobierno
nace en
dos que
Missouri
al S, y

Otro
cia ó C
entre lo
sin, y e
chigasi.

Otro
de Mer
Capitan
no del
tuerce l
y entra

Una
de mon
biertas
vincia
nora y
México
el rio S

Otra
tes de
que co
lla del
finan
Verme
el rio

Una
ta que
de la
de M
gr. de
Puerto

GR

mayca nace en la cabeza del E, corre al N N O, luego tuerce su curso al N, y sale al mar entre el de Suist y el Puerto Antonio.

Otro en el Reyno del Brasil nace en las montañas de lo interior de él, corre al S S E, y entra en el de S. Francisco al N N E de la Villa de Goyaz.

Otro de la Provincia y Capitanía de los Ilheos en el Brasil nace cerca de la Costa en el país de los Indios Meribuces, corre al E, y sale al mar entre los de Patiba y de Santa Cruz.

Otro de la Capitanía de su nombre en el mismo Reyno que el anterior de quien le tomó nace en las montañas de los Indios Mariquitas, corre al N N E muchas leguas, y sale al mar entre el cabo Negro y el rio de Genibabú.

Otro de la Provincia y Capitanía de S. Vicente en el mismo Reyno corre al S, y sale al mar en el canal que forma con la Costa la Isla de nuestra Señora.

Otro de la Provincia y Capitanía del Rey en el mismo Reyno confinante con el Paraguay corre al E, y forma la gran laguna de los Patos, á sus orillas tienen

va-

GR

varios fuertes los Españoles y los Portugueses.

Otro en la Provincia y Gobierno de la Luisiana nace en unos dilatados prados que hay entre los rios Missouri y Misisipi, corre al S, y entra en el primero.

Otro de la Nueva Francia ó Canadá corre al S O entre los de Malicon y Raisin, y entra en el lago Michigasi.

Otro con el aditamento de Meri en la Provincia y Capitanía del Rey y Reyno del Brasil corre al O, tuerce luego su curso al N, y entra en el de Curitaba.

Una sierra ó cordillera de montañas muy altas cubiertas de nieve en la Provincia y Gobierno de Sonora y Reyno del Nuevo México corren E O, desde el rio Salado hasta el Azul.

Otra cordillera de montes del Reyno del Brasil que corre del S al N, á orilla del rio Araquaya, confinan por el S con la sierra Vermeja; y por el N con el rio Tocantines.

Una ensenada en la Costa que media entre el rio de la Plata y el estrecho de Magallanes está en 51 gr. de lat. al S, entre el Puerto de Santa Cruz y la

GR 227

ensenada de San Pedro.

Otra en la Costa del N y cabeza del O de la Isla de Santo Domingo, y parte que tienen los Franceses, situada entre la de los Caiimitos y el Puerto de Jeremias.

Un golfo en la Costa del país de los Gigantes Patagones, entre la ensenada de San Pedro y el cabo del Buen Tiempo, que tiene delante muchas Islas.

Una Isla del rio Misisipi en la Nueva Francia, situada en la distancia que media entre el confluente del rio Ohio y el Puerto y fuerte de Kaskakies.

Otra cerca de la Costa del Sur del lago Superior en la Nueva Francia, á la boca del rio Hicamepeque.

Otra en la mar del Sur y Costa del Perú, cerca de ella en la Provincia y Corregimiento de Chancay.

Otra cerca de la Costa del Brasil en la Provincia y Capitanía de San Vicente, junto á la de los Ingenios.

Otra de la mar del N, cerca de la Costa de la Provincia y Gobierno de Cartagena, y de la Isla de Barú.

Otra cerca de la Costa del Brasil en la Provincia

y

y Capitanía del río Jeneyro, situada entre las de Marambaya y de San Sebastian.

Un Isote cerca de la Costa de la Provincia y Gobierno de Santa Marta llamado el Morro Grande, enfrente de la Ciudad.

Un Pueblo y Parroquia llamado Quartel grande en la Isla de Santo Domingo, y parte que tienen los Franceses, situado cerca de la Costa del N, á orilla del río de su nombre.

GRANEROS, País de los) Pedazo de Costa de la tierra de los Patagones en el estrecho de Magallanes, entre el cabo de Monmouth y la Bahía de los Gigantes.

GRANHAYA, Río de la Provincia y Capitanía de Pernambuco en el Brasil, nace cerca de la Costa, corre al E, y sale al mar enfrente de la Isla de San Alexo.

GRANVILLE, Condado de la Carolina, y la division ó distrito mas meridional de ella, está situado en la direccion del río Savannah, y se reputa por la parte mas útil y fructifera de esta Provincia en que establecieron una Colonia los Escoceses, baxo la di-

reccion del Lord Cardos, pero luego la abandonaron por temor de los Españoles de la Florida, y quedó inhabitado aquel país de los Europeos hasta el año de 1732 en que el Caballero Purry, Suizo, natural de Newchatel, animado por el Gobierno de Inglaterra y de la Carolina emprendió establecer una Compañía de Suizos, y el mismo año transportó 172 personas, que luego fueron seguidas de otras muchas, de modo que en brevísimo tiempo se juntaron mas de 300, estableciéndose en la orilla septentrional del río Savannah, donde fundaron una Ciudad llamada Purisburg, 36 millas de la embocadura del río; la porcion de territorio que tomó Mr. Purry está en 32 gr. 20 min. de lat. sept., y pertenecía á un país que llamaban el Gran Yamasee Bluf: la Colonia siguió en aumento, y el año de 1734 conduxo su fundador otros 270 Suizos, con que logró tener mas de 600 en menos de dos años, y cumplir lo que propuso á la Asamblea de poblar la parte mas meridional de la frontera con estos Suizos fuertes y va-

le-

lerosos
del año
ofreció
400 li
cada h
ciese,
ra ello
mentos
sacando
buto in
gros,
por los
de la P
es uno
dos q
Carolin
articul
cion qu
glaterr
el qua
uno de
de con
ó med
das en
para c
este C
el río
dose a
man c
Edelar
está s
habita
cion d
toes:
moso
amen
Real c
tentric
una b

Ton

GR

reccion del Lord Cardos, pero luego la abandonaron por temor de los Españoles de la Florida, y quedó inhabitado aquel país de los Europeos hasta el año de 1732 en que el Caballero Purry, Suizo, natural de Newchatel, animado por el Gobierno de Inglaterra y de la Carolina emprehendió establecer una Compañía de Suizos, y el mismo año transportó 172 personas, que luego fueron seguidas de otras muchas, de modo que en brevísimo tiempo se juntaron mas de 300, estableciéndose en la orilla septentrional del rio Savannah, donde fundaron una Ciudad llamada Purisburg, 36 millas de la embocadura del rio; la porcion de territorio que tomó Mr. Purry está en 32 gr. 20 min. de lat. sept., y pertenecia á un país que llamaban el Gran Yamasee Bluf: la Colonia siguió en aumento, y el año de 1734 conduxo su fundador otros 270 Suizos, con que logró tener mas de 600 en menos de dos años, y cumplir lo que propuso á la Asamblea de poblar la parte meridional de la frontera con estos Suizos fuertes y val-

le-

GR

lerosos, aprobado por acto del año de 1721 en que le ofreció una recompensa de 400 libras esterlinas por cada hombre que estableciese, suministrándole para ello provisiones é instrumentos para 300 personas, sacando el dinero del tributo impuesto sobre los Negros, pero debia empezar por los Protestantes pobres de la Provincia: Purrisburg es uno de los once partidos que deben formar la Carolina Meridional por el artículo 43 de la Instruccion que dió el Rey de Inglaterra al Gobernador, en el qual declara que cada uno de estos distritos se ha de componer de 200 acres ó medidas del país divididas en quadrados de á 50 para cada Colono: riega este Condado de Granville el rio Mayo, que uniéndose al de Cambage forman con el mar la Isla de Edelano; el territorio que está sobre este rio estaba habitado antes por una Nacion de Indios llamada Vestoes: tiene tambien un hermoso lago, y un valle muy ameno; el rio de Puerto Real corre 15 millas al Septentrion del de Mayo, con una buena entrada que tie-

Tom. I.

GR 229

ne 17 pies de agua; el Puerto es grande, cómodo y seguro para las embarcaciones, y se interna en un país delicioso y fértil preferible á los demas de la Carolina; el rio se divide en varios brazos: dista el Puerto 180 millas de la Ciudad de los Españoles San Agustin, y podia ser de mucho contrarresto si el primer Inglés que entró en la Carolina no hubiera sido mal aconsejado de los Indios.

Tiene el mismo nombre otro Condado de la misma Provincia en la parte Septentrional, que lo divide en algunas partes de la Virginia el rio Roanoke, por el qual se comunica con el mar.

GRANXA, Puerto de la Isla de Santo Domingo en la Costa del N, entre la Isla de Monte Christi y la punta del Manglar.

GRAPO, Rio pequeño de la Provincia y Colonia de Surinam ó parte de la Guayana que poseen los Holandeses, uno de los que entran en el Cuyuni.

GRASAMORIN, Pueblo de los Franceses en la parte que poseen de la Isla de Santo Domingo, los Es-

Gg

pa-

pañoles lo quemaron y destruyeron el año de 1691, despues de una victoria que ganaron contra aquellos.

GRAT, Cabo de) en la Costa del E de la Isla de Terranova, uno de los que forman la boca ó entrada del estrecho de Belle Isle.

GRAVE, vease Sedger.

GRAVESEND, Pueblo de los Ingleses en la Isla Larga de la Provincia y Colonia de la Nueva Inglaterra, situado en la cabeza del O á la parte del Sur.

GRAVOIS, Gros) Ensenada de la Costa del Sur, y parte que poseen los Franceses en la Isla de Santo Domingo, entre el rio Salado y la punta de Feste.

GRAY, Pueblo de los Ingleses en la Isla de Barbada, situado en la parte del Sur.

GREEN, Pueblo de la Isla de Barbada, situado en el distrito y Parroquia de San Felipe.

Tiene el mismo nombre, que quiere decir Verde, una de las Islas Vírgenes á que pretenden tener derecho los Españoles, está situada cerca de la de Puerto-rico al E.

GREENBUSH, Pueblo de los Ingleses en la Pro-

vincia y Colonia de Nueva York, situado á orilla del rio Hudson.

GREENSARBOUR, Ciudad de la Provincia y Colonia de la Nueva Inglaterra.

GREENWICH, Ciudad de la Provincia y Colonia de Nueva Jersey en el Condado de Cumberland, situada 4 millas del rio Delaware, 15 al S O de Salem, y 34 al S de Fildelfia.

Tiene el mismo nombre otra de la Nueva Inglaterra en la Isla de Rodas, en el banco occidental de la Bahía de Narraganset.

Otra en la extremidad occidental del Condado de Fairfield de la Provincia y Colonia de Connecticut, 3 millas al O de Rye, y 7 al E de Stanford en la Costa del estrecho de la Isla Larga.

GREGORIA, Capilla de Doña) Pueblo de la Provincia y Gobierno de Tucumán en el distrito y jurisdicción de la Ciudad de Córdoba, á orilla del rio Segundo.

S. GREGORIO, Pueblo de la Cabecera de Uruapán y Alcaldía mayor de Valladolid en la Provincia y

Obis-

Obispa
muy a
para g
que fe
caudal
can m
cos ve
epidem
18 leg
becera

Tien
otro l
nes q
lares
Provin

no de

Un
del N

gallan

nuestr

y la
mil V

Pedro

sesion

pafia.

Un

ra en

estrech

de los

antec

GE

de la

Costa

GE

Isla

la C

del t

Ti

una

Obis-

GR

vincia y Colonia de Nueva York, situado á orilla del rio Hudson.

GREENSARBOUR, Ciudad de la Provincia y Colonia de la Nueva Inglaterra.

GREENWICH, Ciudad de la Provincia y Colonia de Nueva Jersey en el Condado de Cumberland, situada 4 millas del rio Delaware, 15 al S O de Salem, y 34 al S de Filadelfia.

Tiene el mismo nombre otra de la Nueva Inglaterra en la Isla de Rodas, en el banco occidental de la Bahía de Narraganset.

Otra en la extremidad occidental del Condado de Fairfield de la Provincia y Colonia de Connecticut, 3 millas al O de Rye, y 7 al E de Stanford en la Costa del estrecho de la Isla Larga.

GREGORIA, Capilla de Doña) Pueblo de la Provincia y Gobierno de Tucumán en el distrito y jurisdicción de la Ciudad de Córdoba, á orilla del rio Segundo.

S. GREGORIO, Pueblo de la Cabecera de Uruapán y Alcaldía mayor de Valladolid en la Provincia y Obis-

GR

Obispado de Mechoacán, es muy abundante de pastos para ganado mayor, porque fertiliza su terreno un caudaloso rio, de que sacan mucho pescado los pocos vecinos que dexó una epidemia que padeció: está 18 leguas al S de su cabecera.

Tiene el mismo nombre otro Pueblo de las Misiones que tenian los Regulares de la Compañia en la Provincia de Topia y Reyno de Nueva Vizcaya.

Una Bahía en la Costa del N del estrecho de Magallanes, entre la punta de nuestra Señora de Gracia y la ensenada de las once mil Vírgenes, en ella tomó Pedro Sarmiento la 13 posesion por el Rey de España.

Un cabo ó punta de tierra en la Costa del mismo estrecho de Magallanes, uno de los que forman la Bahía antecedente.

GRIEGO, Juan) Puerto de la Isla Margarita en la Costa del N.

GRIFFIN, Pueblo de la Isla de Barbada, situado en la Costa del E á la parte del Sur.

Tiene el mismo nombre una ensenada en la Costa

GR 231

del rio San Lorenzo de la Provincia de Nueva Escocia ó Acadia, entre el cabo des Rosiers y el rio de Renard.

GRIND, Pefiasco ó Isote cerca de la Costa de la Nueva Escocia, dentro de la gran Bahía de Fundy, en lo mas interior de ella.

GRISIN, Pueblo de la Isla de Barbada, situado en la Costa del S.

GRISON, Isla pequeña del mar del N, una de las Granadillas, está entre la del Diamante y la de Carivacou, y desierta por falta de agua.

GRITA, Ciudad del Gobierno de Maracaibo en el Reyno de Tierra-Firme, fundada por Francisco de Cáceres el año 1576 con la advocacion del Espiritu Santo, y el nombre de Grita, por la que daban sus naturales en las batallas, fué al principio Cabeza de Gobierno, es de temperamento muy templado y sano, producía muchísimo cacao, que era el mas estimado en todo el Reyno por su buen gusto, pero hoy están arruinadas la mayor parte de las haciendas por las continuas invasiones de los Indios Motilonos; sin embar-

go se coge todavía alguno, mucha azucar y dulces de que hace su principal comercio; abunda asimismo de tabaco, maiz, papas, garvanzos, higos, manzanas, legumbres, y multitud de frutas; cria infinito ganado de toda especie, particularmente en los sitios que llaman el Pregonero, y la Lobatera; tiene un Convento de Religiosos de San Francisco, y en su distrito hay minas de cobre que no se trabajan, y de tierra azul muy especial para los pintores: está entre Pamplona y Mérida en el camino real, 40 leguas de la primera y poco menos de la segunda.

Tiene el mismo nombre un rio de la Provincia y Gobierno antecedente, nace delante de la Ciudad, y corre al N O culebreando hasta entrar en el de Sullia; tiene un embarcadero por donde se hace el comercio con Nombre de San Faustino.

GRIXALVA; Rio caudaloso de la Provincia y Gobierno de Tabasco en Nueva España, llamado así por haber sido el primero que lo descubrió Juan de Grixalva.

GROIS, Isla cerca de la Costa del E de la Isla de Terranova, entre las de Fichot y de Belleisle.

GRONDEN, Isla de la mar del N, cerca de la Costa de la Guayana, delante de la Isla Maraca, junto al cabo del Norte.

GROTÉS, San Juan de Pueblo de la Cabecera de Amuzgos y Alcaldía mayor de Xicayan en Nueva España, tiene 28 familias de Indios que se emplean en el beneficio y comercio de grana, algodón, baynilla, y tabaco: está 22 leguas entre Poniente y N de su Cabecera.

GROTON, Ciudad del Condado de Mudlesex en la Provincia y Colonia de la Bahía de Massachusetts, cerca de 24 millas al N O de Cambridge, en la Cabecera del rio Merimak, y camino real que va á Petersburg en la Nueva Hampshire.

Tiene el mismo nombre otra Ciudad del Condado de Nueva Londres y Provincia de Connecticut en la Nueva Inglaterra, cerca de dos millas al E del rio Tamea, y á la misma distancia de la Costa del mar.

GU
Isla Es
Domin
valle q
confina
Inojuel
dolo e
Tien
un rio
valle
corre
de Gu
Otro
la pro
antece
nomb
de la
á este
el de
go po
al m
Christ
GU
quefio
la Ci
Nuev
anexo
ba, t
dario
es de
y po
GU
de y
Reyn
en l
de S

GR

GROIS, Isla cerca de la Costa del E de la Isla de Terranova, entre las de Fichot y de Belleisle.

GRONDEN, Isla de la mar del N, cerca de la Costa de la Guayana, delante de la Isla Maraca, junto al cabo del Norte.

GROTES, San Juan de Pueblo de la Cabecera de Amuzgos y Alcaldía mayor de Xicayan en Nueva España, tiene 28 familias de Indios que se emplean en el beneficio y comercio de grana, algodón, baynilla, y tabaco: está 22 leguas entre Poniente y N de su Cabecera.

GROTON, Ciudad del Condado de Mudlesex en la Provincia y Colonia de la Bahía de Massachusetts, cerca de 24 millas al N O de Cambridge; en la Cabecera del río Merimak, y camino real que va á Petersburg en la Nueva Hampshire.

Tiene el mismo nombre otra Ciudad del Condado de Nueva Londres y Provincia de Connecticut en la Nueva Inglaterra, cerca de dos millas al E del río Tames, y á la misma distancia de la Costa del mar.

GU

GU

GU

GUABA, Pueblo de la Isla Española ó de Santo Domingo, situada en un valle que le da el nombre confinante al O con el del Inojuelo, y riega atravesándolo el río de Bayala.

Tiene el mismo nombre un río de la propia Isla y valle en la Costa del N, corre al O, y entra en el de Guatemú.

Otro río pequeño hay en la propia Isla distinto del antecedente con el mismo nombre, nace muy cerca de la Costa del N, corre á este rumbo, y entra en el de Jaques ó de Santiago poco antes de salir este al mar, cerca de Monte Christi.

GUABATA, Pueblo pequeño del Corregimiento de la Ciudad de Velez en el Nuevo Reyno de Granada, anexo al Curato de Popaba, tiene muy poco vecindario, y como 40 Indios, es de temperamento cálido, y pobre de frutos.

GUABIARE, Río grande y navegable del Nuevo Reyno de Granada, nace en los páramos ó montes de Santa Fe, corre por los

GU 233

Llanos de San Juan, recogiendo en su curso las aguas de los de Tellas, Anari, Ariari, Ichucha, Guamuca, Guarisuveni y otros varios menores, y entra luego muy caudaloso en el Orinoco, formando antes una Isla llamada Amanabeni, uniéndose despues con el de Inirichica, en sus inmediaciones habitan algunas Naciones bárbaras de Indios, está su boca en 1 gr. y 5 min. de lat. bor.

GUABIS, Río de la Provincia y Gobierno del Paraguay, nace cerca del Pueblo de Santa Ana en el país de los Indios Chiquitos, corre al E, y se resuelve en unos pantanos que forma tambien el río Paraguay, de los cuales con las continuas inundaciones se hace el gran lago de los Xareyes, á su orilla se ven las ruinas de un Pueblo ó establecimiento antiguo que hubo allí, y en la parte septentrional la reduccion de S. Rafael de Indios Guaranies, que transportaron allí los Regulares de la Compañía el año de 1701.

GUACA, Pueblo de la Jurisdiccion y Gobierno de Pamplona en el Nuevo Reyno de Granada, es de tem-

pe-

peramento frio, pero en su distrito se hallan climas cálidos, y así produce frutos de ambos, como trigo, maiz, papas, habas, alverjas, repollos, cebollas, plátanos y cañas dulces, tiene 100 Indios, y mas de 200 vecinos blancos, está 24 leguas al S E de Pamplona.

Tiene el mismo nombre una Provincia antigua en el Reyno de Quito, entre los Pueblos de Ipiales y de Chiles al N, el del Angel á Mediodia, el monte de Chitalson á Poniente, y el país incógnito á Levante, hoy forma parte del Corregimiento de la Villa de Ibarra, su clima es casi siempre frio, y los caminos ásperos y escabrosos, se cria en él una yerba llamada fraylejones que escalda las plantas de los pies, se conservan todavia algunos vestigios de un camino abierto por medio de aquellas montañas por el Inca Huaina-capac que conquistó esta Provincia, y puso en ella los límites de la Monarquía del Perú por el Norte: Mr. de la Martiniere habla de un puente natural que tiene sobre el rio Guaitará, que dice que los Indios llaman en su

lengua Lumichaca, y no es sino Rumi-chaca, por-que Rumi y no Lumi significa piedra.

Otra Provincia pequeña al N de Antioquia, de quien dista 35 leguas en el Nuevo Reyno de Granada, la descubrió y sujetó á sus naturales el Mariscal Jorge Robledo el año de 1542, es de clima sano, y llena de montañas y bosques en que hay muchas minas de oro que no se trabajan por falta de gente, pues está despoblada é inculta.

Un monte artificial hecho á mano de la figura de un cono que hacian los Indios en tiempo de su gentilidad para servirles de sepulcro donde enterraban con el cadáver todas sus alhajas y riquezas, lo qual excitó la codicia de los Españoles á abrirlas taladrando el monte ó guaca en forma de cruz, y algunos han encontrado riquezas de consideracion, pero los mas se han perdido gastando su caudal sin encontrar compensacion, porque los Indios viendo esta solicitud hicieron infinitas que no tienen nada dentro para engañar á los codiciosos, que para una que encuentren de ver-

da-

dadero
trabajan
te; en
yambe
to es d
Guacas

Un
y Gob
en el N
nada
montañ

GU
queño
cerca
rumbos

GU
de la
no del
el Par

pivari
GU
de la
Gobier

corre
en el
vincia
en el

GU
la mis
bierno
corre
tecede

GU
Plata
otros
donac
Puebl
jurisd

GU

su lengua Lumichaca, y no es sino Rumi-chaca, porque Rumi y no Lumi significa piedra.

Otra Provincia pequeña al N de Antioquia, de quien dista 35 leguas en el Nuevo Reyno de Granada, la descubrió y sujetó á sus naturales el Mariscal Jorge Robledo el año de 1542, es de clima sano, y llena de montañas y bosques en que hay muchas minas de oro que no se trabajan por falta de gente, pues está despoblada é inculta.

Un monte artificial hecho á mano de la figura de un cono que hacian los Indios en tiempo de su gentilidad para servirles de sepulcro donde enterraban con el cadáver todas sus alhajas y riquezas, lo qual excitó la codicia de los Españoles á abrirlas taladrando el monte ó guaca en forma de cruz, y algunos han encontrado riquezas de consideracion, pero los mas se han perdido gastando su caudal sin encontrar compensacion, porque los Indios viendo esta solicitud hicieron infinitas que no tienen nada dentro para engañar á los codiciosos, que para una que encuentren de ver-

da-

GU

dadero entierro con alhajas trabajan treinta inútilmente; en el territorio de Cayambe del Reyno de Quito es donde se hallan mas Guacas.

Un valle de la Provincia y Gobierno de Antioquia en el Nuevo Reyno de Granada está al pié de las montañas de Abide.

GUACABA, Islote pequeño de la mar del N, cerca de la Costa de este rumbo de la Isla de Cuba.

GUACAI, Rio pequeño de la Provincia y Gobierno del Paraguay entra en el Paraná, entre los de Capivari y Pirapopo.

GUACAI-GUAZÚ, Rio de la misma Provincia y Gobierno que el anterior, corre al N N E, y entra en el rio grande de la Provincia y Capitanía del Rey en el Brasil.

GUACAI-MINI, Rio de la misma Provincia y Gobierno que los anteriores, corre al rumbo que el antecedente, y entra tambien en aquel.

GUACAYA, Mina de Plata muy abundante en otros tiempos, y hoy abandonada, en el distrito del Pueblo de Sicchos de la jurisdiccion de Tacunga en

GU 235

el Reyno de Quito.

GUACALCO, Pueblo de la Cabecera de Yautepéc y Alcaldía mayor de Cuernavaca en Nueva España.

GUACALÉRA, Pueblo de la Provincia y Gobierno del Tucumán en el Partido de la Ciudad de Xuxuy, situado á orilla del rio Laquiaca.

GUACAMAYAS, Pueblo de la Provincia y Corregimiento de Tunja en el Nuevo Reyno de Granada, es de temperamento templado, y produce de todos frutos, tiene 100 vecinos, y cinquenta Indios, y dista 32 leguas al N E de su Capital.

GUACAMAYO, Pueblo de la Provincia y Gobierno de Antioquia en el Nuevo Reyno de Granada, situado en las serranias del Guamoco, á orilla de un rio.

GUACAMAYOS, Puerto de los) en la ensenada de Tolú de la Provincia y Gobierno de Cartagena, es grande, cómodo y seguro, y una de las ordinarias maderiguerras donde se acogen los tratantes extranjeros con sus embarcaciones para hacer el contravando.

GUACANA, Pueblo de la Cabecera y Alcaldía mayor de Cinagua en Nueva

Es-

España, tiene 22 familias de Indios que se emplean en criar ganado mayor, y sembrar maiz: está 10 leguas al N de su Capital.

GUACAPA, Pueblo de la Provincia y Alcaldía mayor de Suchitepéc en el Reyno de Guatemala, situado en la Costa de la mar del Sur, al E del Puerto de Acazutla.

GUACARES, Nacion bárbara de Indios que vive en los bosques de la Cabececa del rio Cunuris; estos bárbaros son muy poco conocidos, confinan con el país de las Amazonas, y se dice que una vez al año se unen con estas, y dexándolas embarazadas vuelven el año siguiente, recogen los hijos que han nacido si son varones, y si son hembras se quedan con las madres: sobre esta invencion que tenemos por fábula vease lo que decimos en el artículo Marañon.

GUACARI, Pueblo de la Provincia y Gobierno de Popayán en el Nuevo Reyno de Granada.

GUACARUGAI, Pueblo de la Provincia y Gobierno de Buenos Ayres, situado á orilla del rio Quacuayuti.

GUACASMA, Bahía grande y hermosa de la Costa de la mar del Sur en la Provincia y Gobierno de Atacames ó Esmeraldas en el Reyno de Quito.

GUACHANAMA, Pueblo de la Provincia y Corregimiento de Loxa en el Reyno de Quito.

GUACHAVES, Pueblo de la Provincia y Gobierno de Popayán en el Nuevo Reyno de Granada.

GUACHE, Rio de la Provincia y Gobierno de Maracaibo en el Nuevo Reyno de Granada, nace al S de la Ciudad del Tucuyo, al pié del páramo de la Rosa, y corriendo al S con inclinacion al S E entra en el de la Portuguesa.

GUACHETA, Pueblo de la Provincia y Corregimiento de Tunja en el Nuevo Reyno de Granada, situado en un llano, es de temperamento frio, y está cerca del de Chiquinquirá, produce mucho trigo, maiz, papas y demas frutos de este clima, tiene mas de 300 vecinos, y 180 Indios, muy cerca de él hay unas altísimas peñas desde donde arrojaban á los niños que sacrificaban al Sol, á quien tenían dedicado un templo:

los Es
traron
menez
ron por
blo, qu
populo
Magno
á él, de
chas ba
dia de
guas al
de San
GU
de la
de Ma
Reyno
al N de
rida, e
Laguna
bo, y d
parte c
Tien
un siti
la Prov
to de
de Qui
y el Pu
duce c
cia fr
lidad,
dos en
GU
blo y
de la
Tegua
Españ
GU
de las
los R
Ton

GU

GUACASMA, Bahía grande y hermosa de la Costa de la mar del Sur en la Provincia y Gobierno de Atacames ó Esmeraldas en el Reyno de Quito.

GUACHANAMA, Pueblo de la Provincia y Corregimiento de Loxa en el Reyno de Quito.

GUACHAVES, Pueblo de la Provincia y Gobierno de Popayán en el Nuevo Reyno de Granada.

GUACHE, Rio de la Provincia y Gobierno de Maracaibo en el Nuevo Reyno de Granada, nace al S de la Ciudad del Tucuyo, al pié del páramo de la Rosa, y corriendo al S con inclinacion al S E entra en el de la Portuguesa.

GUACHETA, Pueblo de la Provincia y Corregimiento de Tunja en el Nuevo Reyno de Granada, situado en un llano, es de temperamento frio, y está cerca del de Chiquinquirá, produce mucho trigo, maiz, papa y demas frutos de este clima, tiene mas de 300 vecinos, y 180 Indios, muy cerca de él hay unas altísimas peñas desde donde arrojaban á los niños que sacrificaban al Sol, á quien tenían dedicado un templo los

GU

los Españoles quando entraron allí con Gonzalo Ximenez de Quesada pusieron por nombre á este Pueblo, que entonces era muy populoso, San Gregorio el Magno, por haber llegado á él, despues de padecer muchas hambres y trabajos, el dia de este Santo: está 8 leguas al S O de Tunja, y 16 de Santa Fe.

GUACHI, Rio pequeño de la Provincia y Gobierno de Maracaibo en el Nuevo Reyno de Granada, nace al N de la Ciudad de Mérida, entre esta y la gran Laguna, corre á aquel rumbo, y desagua en esta por la parte opuesta á su entrada.

Tiene el mismo nombre un sitio fértil y delicioso de la Provincia y Corregimiento de Ambato en el Reyno de Quito, entre su Capital y el Pueblo de Mocha, produce con mucha abundancia frixoles de la mejo, calidad, que son muy estimados en Quito.

GUACHINANGO, Pueblo y Cabecera de Partido de la Alcaldía mayor de Tegantepeque en Nueva España.

GUACHINERA, Pueblo de las Misiones que tenían los Regulares de la Com-

Tom. II.

GU 237

pañia en la Provincia y Gobierno de la Sonora.

GUACHIPA, Valle del Reyno del Perú en el Corregimiento del Cercado, 3 leguas al N E de Lima, es grande, fértil y hermoso, y en él se ven las ruinas de una antigua y grande Poblacion de los Incas.

GUACHIPAI, Pueblo pequeño y pobre de la jurisdiccion de la Ciudad de la Palma y Corregimiento de Tunja en el Nuevo Reyno de Granada, es de temperamento cálido, y produce algunos frutos de él, como algodón, maiz, plátanos y yucas.

GUACHIPE, Rio de la Provincia y Gobierno del Tucumán, nace en las montañas del valle de Calchaqui, corre hácia el S E, y entra en el grande del Salado, entre el de Quebrada y el de las Piedras.

GUACHI-YACU, Rio grande y caudaloso de la Provincia y Gobierno de Mainas en el Reyno de Quito, nace en el valle de Paute, corre al E S E siguiendo el país y territorio de los Indios Xibaros, y

entra por la orilla occidental en el rio Morona, en 3 gr. 37 min. de lat. aust.

Hh

GUA-

GUACHO, Puerto de la mar del Sur en la Costa del Perú, entre la Isla de San Martín al N y el Callao al Mediodía, es pequeño, y de poco fondo, donde solo entran embarcaciones chicas, está en 11 gr. 14 min. de lat. aust.

GUACHUCAL, Pueblo de la Provincia y Gobierno de Popayán en el Nuevo Reyno de Granada.

GUACHUNÉLA, Pueblo de las Misiones que tienen los Religiosos de San Francisco en la Provincia de Taraumara y Reyno de Nueva Vizcaya, está 27 leguas al O S O del Real de Minas y Villa de San Felipe de Chiguagua.

GUACICOS, Nación bárbara de Indios que habita en las montañas al Levante de Bogotá en el Nuevo Reyno de Granada, al entrar en las llanuras de Cazanare y Meta, estos bárbaros son pocos, y no bien conocidas sus costumbres.

GUACIMAL, Brazo del río Apure por donde se comunica con el de la Portuguesa.

GUACOMÁN, Pueblo y Cabecera de Partido de la Alcaldía mayor de Motines

en Nueva España, tiene 52 familias de Indios.

GUACOTETÉC, Pueblo de la Provincia y Alcaldía mayor de San Salvador en el Reyno de Guatemala.

GUACURAL, Río del Reyno del Brasil en el territorio de los Indios Cayapos, nace en sus montañas, corre al S S E, y entra por la vanda del N en el grande del Paraná, entre el de Cururay y el Verde.

GUADA, Pueblo del Nuevo Reyno de Leon, situado al N N O de la Capital del Monclova.

GUADALABQUEN, Partido y territorio de Indios del Reyno de Chile, comprendido en la Provincia y Corregimiento de Valdivia, tenía este nombre en tiempo de los Indios.

GUADALAXARA, uno de los tres distritos ó Audiencias de la Nueva España en la América Septentrional, situado sobre la Costa Meridional, se extiende desde 20 gr. hasta 25 de lat. septent. á Levante y Mediodía, está dividida por la Provincia de Panuco, confina por el Norte con el Reyno del Nuevo México, y al Poniente

está b
golfo
cuya C
200 le
pero e
es muy
cularm
donde
prehem
que se
nombro
pal, X
Zacate
Culiac
de dif
la situ
unas
Zona,
plada
ral es
resto
y repu
que es
sonas
pero e
mosqu
insecto
la ma
lleno
rece u
que l
dexad
propó
estran
encue
incite
much
moder
cubier

GU

en Nueva España, tiene 52 familias de Indios.

GUACOTETÉC, Pueblo de la Provincia y Alcaldía mayor de San Salvador en el Reyno de Guatemala.

GUACURAI, Rio del Reyno del Brasil en el territorio de los Indios Cayapos, nace en sus montañas, corre al S S E, y entra por la vanda del N en el grande del Paraná, entre el de Cururay y el Verde.

GUADA, Pueblo del Nuevo Reyno de Leon, situado al N N O de la Capital del Monclova.

GUADALABQUEN, Partido y territorio de Indios del Reyno de Chile, comprendido en la Provincia y Corregimiento de Valdivia, tenia este nombre en tiempo de los Indios.

GUADALAXARA, uno de los tres distritos ó Audiencias de la Nueva España en la América Septentrional, situado sobre la Costa Meridional, se extiende desde 20 gr. hasta 25 de lat. septent. á Levante y Mediodia, está dividida por la Provincia de Panúco, confina por el Norte con el Reyno del Nuevo México, y al Poniente

está

GU

está bañada del mar y del golfo de California, sobre cuya Costa se dilata mas de 200 leguas de N O á S O, pero en lo interior del país es muy irregular, y particularmente hácia el Norte donde se estrecha mas; comprehende siete Provincias, que son la de su mismo nombre, que es la principal, Xalisco, Chiametlán, Zacatecas, Nueva Vizcaya, Culiacán, y Cinaloa; goza de diferentes climas segun la situacion de estas, que unas están en la Torrida Zona, y otras en la templada; pero por lo general es mas templado que el resto de la Nueva España, y reputado por sano, porque es muy comun ver personas que pasan de 100 años; pero está muy infestado de mosquitos, chinches, y otros insectos: el terreno es por la mayor parte montuoso y lleno de bosques que parece un desierto, y se dice que los Españoles lo han dexado en este abandono á propósito para que si los estrangeros llegan á él no encuentren nada que los incite á establecerse: tiene muchas minas de plata, y modernamente se han descubierta otras de oro muy

GU 239

ricas, que conducen á México en mulas por caminos asperlissimos, para no aventurarlo al riesgo de los estrangeros por mar: el resto del país es fertilissimo, y produce trigo y maiz con tanta abundancia, que el primero da 100 por uno, y el segundo 200; pero muchas veces lo destruye la langosta, y lo mismo los olivos por las hormigas: la abundancia de frutas, yerbas y raices mejores que en Europa, se hace increíble, y con particularidad de cañas de azucar, cochinilla, y abejas que aseguran no tienen aguijon: los prados son abundantes de todo género de ganados, y los bosques de caza, pinos y encinas; pero al mismo tiempo llenos de lobos, y de culebras y escorpiones: se cria una pimienta medicinal que cura las llagas, y una piedra verde que aseguran allí que es excelente específico contra el mal de piedra; flores de mucha fragancia, drogas exquisitas, y ricas minas de plata, cobre y plomo, y en la Costa pesqueria de perlas: los Indios son astutos, traydores y flojos, usan por armas arco y flechas, y embos-

boscados atacan á los Españoles, á excepcion de los tiempos en que están de acuerdo con sus Caciques: los Españoles de distincion viven del comercio, y son dueños de las minas, y los demas de la agricultura y cria de ganados: en cada Pueblo hay dos y un Cacique para reglar el gobierno, y mantener el buen órden entre los naturales que sienten mucho la afrenta, y se precian de valerosos, y son indolentes y perezosos, rehusan el trabajo si no es por mucha recompensa, su vestido consiste en una camisa, y una manta quadrada de algodón unida por delante con dos botones, y calzones de lo mismo, duermen sobre esteras de junco, y se adornan el cuello, piernas y brazos con sartas de piedras verdes, su principal diversion es bailar al son de un madero hueco, la carne de caballo y el bollo de maiz son sus mas deliciosos alimentos, y el chocolate y la chicha de maiz los licores mas estimados.

Tiene el mismo nombre la Provincia que le da á este distrito, y como hemos dicho es una parte de

él, confina por el Levante y Mediodia con la de Mechoacán, por el Septentrion con la de Xalisco, un ángulo de la qual está bafiado del mar del Sur; sin embargo de su situacion, que es baxo de la Zona Torrida, es sana, templada y fértil, produce no solo excelentes maderas para construir embarcaciones, sino mucho trigo y maiz, como los demas frutos de América y de Europa, ademas de los ricos tesoros que se sacan de sus minas; tiene 50 leguas de largo, y casi lo mismo de ancho.

La Capital de la Provincia antecedente, y del Reyno de Nueva Galicia, fundada el año de 1531 por Nuño de Guzman, es de temperamento algo cálido, grande, poblada, y de hermosa planta por la simetria de sus edificios, plazas y calles, que todas son rectas, dilatadas y anchas, pues unas tienen 12 varas, y otras 14; la mayor parte de las casas solo tienen habitacion baxa que la hace de mayor extension; tiene ocho plazas que son la Mayor, la de Santa Maria de Gracia, de Santo Domingo, del Carmen, plazuela

de San
está la
ma, y
que es
mas de
fura de
siguient
Felipe
Religio
go, de
Francis
cera,
San A
Señora
picio d
zos, C
Regula
y Hosp
de Dic
Monast
de San
y de
Doming
nica,
calzas
Diego
to de
dos C
San J
nario
de San
era C
los R
pafia
dras
gua M
losa e
do ve
ocho

GU

él, confina por el Levante y Mediodía con la de Mechoacán, por el Septentrion con la de Xalisco, un ángulo de la qual está bañando del mar del Sur; sin embargo de su situacion, que es baxo de la Zona Torrida, es sana, templada y fértil, produce no solo excelentes maderas para construir embarcaciones, sino mucho trigo y maiz, como los demas frutos de América y de Europa, ademas de los ricos tesoros que se sacan de sus minas; tiene 50 leguas de largo, y casi lo mismo de ancho.

La Capital de la Provincia antecedente, y del Reyno de Nueva Galicia, fundada el año de 1531 por Nuño de Guzman, es de temperamento algo cálido, grande, poblada, y de hermosa planta por la simetria de sus edificios, plazas y calles, que todas son rectas, dilatadas y anchas, pues unas tienen 12 varas, y otras 14; la mayor parte de las casas solo tienen habitacion baxa que la hace de mayor extension; tiene ocho plazas que son la Mayor, la de Santa Maria de Gracia, de Santo Domingo, del Carmen, plazuela

de

GU

de San Francisco donde está la Aduana, de la Palma, y la de la Parroquia que es la del Sagrario, ademas de otra de nuestra Señora del Pilar: los templos siguientes, Oratorio de San Felipe Neri, Conventos de Religiosos de Santo Domingo, de Observantes de San Francisco, de la Orden Tercera, de San Antonio, de San Agustin, de nuestra Señora de la Merced, Hospicio de Carmelitas Descalzas, Colegio que fué de los Regulares de la Compañia, y Hospitales de San Juan de Dios y de Betlemitas: Monasterios de Religiosas de Santa Maria de Gracia, y de Jesus Maria, ambas Dominicicas, de Santa Mónica, de Carmelitas Descalzas, y Beaterio de San Diego que es recogimiento de niñas: tiene tambien dos Colegios, el uno de San Joseph que es Seminario de la Catedral, y otro de San Juan Baptista que era Casa de Estudios de los Regulares de la Compañia, donde tenian Cátedras de Escritura y de lengua Mexicana. Hace populosa esta Ciudad su crecimiento vecindario, que es de ocho á nueve mil familias

GU 241

de Españoles, Mestizos y Mulatos, sin las de Indios que habitan los barrios y Pueblos de su Comarca, es Cabeza de Obispado sufraganeo de México erigido el año de 1548, y reside en ella el Tribunal de la Audiencia Real establecida el mismo año; está situada á la orilla del rio Barnaja ó Esquitlán, que nace de la laguna de Mechoacán corriendo con mucha rapidez al S O, y á distancia de quatro leguas tiene una caída muy alta, despues de la qual sale al mar del Sur entre Xalisco y Chiametlán: la Catedral es magnífica: ademas del rio referido riegan el dilatado llano en que tiene su situacion varios arroyos y fuentes que la hacen fértil en granos, yervas y pastos; cinco leguas distante de ella hay una montaña de extraordinaria altura, y tan empinada que no pueden subirla las caballerias cargadas; las demas que tiene al rededor están pobladas de pinos y encinas: los naturales de esta Ciudad son excelentes artifices de las artes mecánicas, y sobresalen particularmente en el modo de trabajar el

el carey, de que hacen primorosas labores y embutidos; goza de hermosas y saludables aguas que le entran de la parte de Poniente por unas cañerías de buena arquitectura hechas á toda costa siendo Superintendente Don Juan Rodríguez de Alboerne, Marques de Altamira, Oidor de la Audiencia, que la dexó en la casa repartidora, y prosiguió despues el Marques del Castillo de Aiza, su

Presidente, y concluyó Don Martin Blancas, tambien Oidor, que fertilizan en los contornos de la Poblacion muchas labores de todas semillas, granjas y huertas; sus naturales son por lo comun de apacible genio, hermoso rostro, y muy aplicados á el trabajo: esta 150 leguas al Pontiente con alguna inclinacion al N O de México, en 20 gr. 51 min. de lat. sept. y 108 gr. 20 min. de long. occid.

OBISPOS, QUE HA HABIDO EN GUADALAXARA.

- 1 Don Fr. Antonio de Ciudad Rodrigo, del Orden de San Francisco, natural de la Ciudad de su apellido en Estremadura, uno de los doce que fundaron la Provincia de México, y su segundo Provincial, volvió á España á negocios de su Religion, y fué presentado por primer Obispo de Guadalaxara, que no quiso admitir.
- 2 Don Juan de Barrios, natural de Sevilla, pasó á la Nueva España destinado por Protector de Indios, y en premio del zelo con que lo desempeñó fué electo Obispo de Guadalaxara, pero no llegó á tomar posesion por haber muerto antes de consagrarse.
- 3 Don Pedro Gomez Maraver, natural de Granada, Varon Apostólico, anduvo siempre en la visita de su Obispado en que convirtió muchos Indios, y en el Pueblo de Tlajomulco reduxo á su Cacique poniéndole su nombre y apellido, de quien descenden los Indios Maraveres que hay hoy, murió el año de 1552.
- 4 Don Fr. Pedro de Ayala, del Orden de San Francisco, natural de Guadalaxara en Castilla, electo Obis-

Obis
paña
la p
mur
5 Don
Oido
to C
piad
qua
misi
su
tica
6 Don
dica
gion
fia,
7 Obis
San
al l
hac
7 Don
rón
gó
8 Don
del
de
elec
mo
9 Do
dol
de
po
Re
ser
10 Do
Ino
sia
afi
sac

GU

Presidente, y concluyó Don Martin Blancas, tambien Oidor, que fertilizan en los contornos de la Poblacion muchas labores de todas semillas; granjas y huertas; sus naturales son por lo comun de apacible genio, hermoso rostro, y muy aplicados á el trabajo: esta 150 leguas al Poniente con alguna inclinacion al N O de México, en 20 gr. 51 min. de lat. sept. y 108 gr. 20 min. de long. occid.

ABIDO EN GUADALAXARA.

de Ciudad Rodrigo, del Orden natural de la Ciudad de su apara, uno de los doce que fundaron México, y su segundo Provincia á negocios de su Religion, y primer Obispo de Guadaluaxara, tit.

os, natural de Sevilla, pasó á destinado por Protector de Indios, o con que lo desempeñó fué electo Guadaluaxara, pero no llegó á tomar muerto antes de consagrarse. Maraver, natural de Granada, anduvo siempre en la visita de e convirtió muchos Indios, y en mulco reduxo á su Cacique pose y apellido, de quien descienden averes que hay hoy, murió el año

Ayala, del Orden de San Francisco Guadaluaxara en Castilla, electo Obis-

GU

GU 243

Obispo en 1555, asistió al Concilio II de Nueva España como Prelado de Xalisco el año de 1565, puso la primera piedra para la fábrica de su Catedral, y murió en 1569.

- 5 Don Francisco de Mendiola, natural de Valladolid, Oidor de la Real Audiencia de Guadaluaxara, y electo Obispo de su Santa Iglesia el año de 1571, fué piadosísimo y limosnero con los pobres repartiendo quanto tenia, sin reservar su cama que llevó él mismo á un Indio enfermo, murió el año de 1576, y su cuerpo se mantiene hasta hoy incorrupto, y practicadas diligencias para la causa de su Beatificacion.
- 6 Don Fr. Domingo de Arzola, del Orden de Predicadores, Vicario general y Visitador por su Religion de las Provincias del Perú y de Nueva España, natural de Mondragon, presentado para este Obispado el año de 1579; fundó el Convento de Santo Domingo, y el Colegio de Jesuitas, asistió al III Concilio Mexicano el año de 1585, y murió haciendo la visita en el Pueblo de Atoyac el de 1590.
- 7 Don Fr. Juan de Truxillo, del Orden de San Gerónimo, electo Obispo el año de 1591, pero no llegó á tomar posesion.
- 8 Don Fr. Pedro Suarez de Escobar, natural de Medellin en Estremadura, del Orden de San Agustin de la Provincia del Nombre de Jesus de México, electo el mismo año, Varon de singular literatura, como acreditan sus obras, murió antes de consagrarse.
- 9 Don Alonso Fernandez de Bonilla, natural de Córdoba, Fiscal de la Inquisicion de México, y Dean de aquella Santa Iglesia Metropolitana, electo Obispo de esta, y de ella enviado por Visitador de la Real Hacienda de Lima en el Perú, y de allí presentado para Arzobispo de México el año de 1592.
- 10 Don Francisco Santos Garcia, natural de Madrigal, Inquisidor de México, y Chantre de su Santa Iglesia, electo Obispo de esta, donde tomó posesion el año de 1597, vivió muy enfermo, y habiendo pasado á México á curarse murió en aquella Capital.

- 11 Don Alonso de la Mota, natural de México, Cura de la Parroquial de Chiapa, pasó á España, y volvió hecho Dean de Mechoacán, y de allí pasó al Decanato de la Puebla, y despues al de México, donde hizo estrecha amistad con el Venerable Gregorio Lopez, no aceptó el Obispado de Nicaragua, y fué electo de esta Iglesia el año de 1601, visitó todo el Obispado, pacificó los Indios bárbaros de la sierra de Topia, y fué promovido al de la Puebla de los Angeles el año de 1607.
- 12 Don Fr. Juan del Valle, natural de San Miguel de Aragon, del Orden de San Basilio, Abad de su Monasterio de Valladolid, presentado para Obispo de esta Iglesia el año de 1607, hizo la visita general, y volvió á España donde renunció la Dignidad, y murió en Madrid el de 1620.
- 13 Don Fr. Francisco de Rivero, natural de Alcalá de Henares, Doctor Teologo y Catedrático de aquella Univerdad, del Orden de nuestra Señora de la Merced, Provincial de la Provincia de Castilla, 38 General de su Religion, electo Obispo de Guadalaxara por renuncia de su antecesor el año de 1618, fundó el Convento de su Orden, en su tiempo se dividió el Obispado erigiendo el de Durango, y fué promovido al de Mechoacán el año de 1630.
- 14 Don Leonel de Cervantes Carvajal, natural de México, Arcediano de Santa Fe, Provisor y Vicario general de su Arzobispado, Comisario del Santo Oficio y de la Santa Cruzada, fué presentado para Obispo de Santa Marta, promovido al de Cuba, luego á este de Guadalaxara el de 1631, y de aquí al de Oaxaca el de 1635.
- 15 Don Juan Sanchez, Duque de Estrada, natural de Santa Cruz, junto á Talavera de la Reyna, Colegial del Mayor de Cuesaca, Cura de Fuencarral, Canónigo de la Iglesia Colegial de San Justo y Pastor de Alcalá, Catedrático de Teologia en su Univerdad, presentado para este Obispado el año de 1636, renunció el de 1641.

GU

lota, natural de México, Cura de Chiapa, pasó á España, y volvió á Mechoacán, y de allí pasó al Puebla, y despues al de México, en amistad con el Venerable Gregorio el Obispado de Nicaragua, en la Iglesia el año de 1601, visitó y pacificó los Indios bárbaros de la Puebla, y fué promovido al de la Puebla el año de 1607.

Valle, natural de San Miguel de San Basilio, Abad de su Obispado, presentado para Obispo el año de 1607, hizo la visita general de España donde renunció la Dignidad en Madrid el de 1620.

de Rivero, natural de Alcalá de Henares, Teólogo y Catedrático de aquella Universidad de nuestra Señora de la Merced en la Provincia de Castilla, 38 Genes, electo Obispo de Guadalupe de su antecesor el año de 1618, de su Orden, en su tiempo se erigió el de Durango, y fué promovido al de Mechoacán el año de 1630.

de Carvajal, natural de Mérida, Obispo de Santa Fe, Provisor y Vicario general del Obispado, Comisario del Santo Oficio de Cruzada, fué presentado para Obispo de Cuba, promovido al de Guadalupe el de 1631, y de aquí al de 1635.

de Estrada, natural de Talavera de la Reyna, Colegiado de Cuenca, Cura de Fuencarral, Catedrático de Teología en su Universidad, promovido á este Obispado el año de 1636,

16

GU

GU

245

16 Don Juan Ruiz Colmenero, natural de la Villa de Budia del Obispo de Sigüenza, Colegial mayor de San Ildefonso de Alcalá, Catedrático de Artes en su Universidad, Canónigo Magistral de Ciudad Rodrigo, renunció el Obispado de Nochera en Nápoles á que fué presentado, y luego al de la Iglesia de Guadalupe el de 1647, reduxo muchos Indios á la Fe, fué muy perseguido por defensor de la inmunidad Eclesiástica, y murió el año de 1663.

17 Don Francisco Berdin y Molina, Canónigo Penitenciario, Provisor y Vicario general de Murcia, tomó posesion de este Obispado el año de 1666, fué promovido al de Mechoacán el de 1674.

18 Don Manuel Fernandez de Santa Cruz, natural de Palencia, Colegial del Mayor de Cuenca en Salamanca, Canónigo Magistral de Segovia, electo Obispo de Chiapa, y antes de embarcarse promovido á Guadalupe donde entró el año de 1675, fué promovido al Obispado de la Puebla el siguiente de 1676.

19 Don Juan de Santiago Garabito, natural de la Villa de la Palma en Andalucía, Colegial mayor de Cuenca en la Ciudad de Salamanca, Catedrático de Filosofia en aquella Universidad, Canónigo Magistral de Badajoz, electo Obispo de Puerto-rico, y promovido á esta Santa Iglesia el año de 1677, visitó todo su Obispado, padeció mucho por defender la inmunidad Eclesiástica, y murió el año de 1694.

20 Don Fr. Felipe Galindo y Chaves, natural del Puerto de la Vera Cruz, tomó el hábito de Religioso en el Convento de Santo Domingo de México, donde fué Prior, Provincial de su Provincia, Misionero Apostólico en la Sierra Gorda donde fundó ocho Misiones, nombrado Obispo de Guadalupe de que tomó posesion el año de 1696, hizo la Sacristia, Contaduría y lonja de la Catedral, visitó dos veces el Obispado, y murió el año de 1702.

21 Don Diego Camacho y Avila, natural de Badajoz, Colegial mayor de Cuenca, Doctor Teólogo, y Catedrático de Teología.

Tom. II.

li

te-

- tadrático de Filosofía en la Universidad de Salamanca, Canónigo Magistral en su patria, Predicador del Rey, Arzobispo de Manila, promovido á este Obispado el año de 1707, murió el de 1713.
- 22 Don Fr. Manuel de Mimbela, del Orden de San Francisco, natural de Fraga en Aragon, pasó á la Provincia de Zacatecas de Misionero Apostólico, donde fué Lector de Teología, Guardian de su Convento dos veces, volvió á España de Procurador general, y fué electo Obispo de las Iglesias de Panamá y Oaxaca, promovido á la de Guadalaxara el año de 1714, murió el de 1721.
- 23 Don Pedro Tapis, natural de la Villa de Andosilla en Navarra, Abad de la Iglesia Parroquial de Santa Maria del Burgo de la Ciudad de Alfaro, Vicario general de dicha Ciudad y Partido de Agreda, Obispo de Durango, y promovido á Guadalaxara quando ya habia muerto el año de 1722.
- 24 Don Fr. Juan Baptista Alvarez de Toledo, del Orden de San Francisco, natural de la Ciudad de San Salvador en el Reyno de Guatemala, presentado para el Obispado de Chiapa, promovido al de Guatemala, y de él al de Guadalaxara el año de 1723, lo renunció luego por sus muchos años y enfermedades el de 1726.
- 25 Don Nicolas Carlos Gomez de Cervantes, natural de México, Colegial del Colegio mayor de Santos, Doctor en Sagrados Cánones, Catedrático de Clementinas, y Jubilado de Decretos en aquella Universidad, Cura del Sagrario, Medir Racionero y Canónigo, Visitador de las Colecturias y Notarias de aquella Capital, Obispo de Guatemala, promovido á este el año de 1725, lo visitó todo, hizo la mayor parte del Convento de Monjas de Jesus Maria, y dió crecidas sumas para el de Santa Mónica, murió el año de 1734.
- 26 Don Juan Gomez de Parada, natural de Compostela en la Diócesis de Guadalaxara, Colegial del Mayor de los Santos de México, Doctor Teólogo y

Ca
ma
cu
el
all
la
27 Do
de
lig
sof
tra
au
me
añ
28 D
R
D
in
Ig
C
de
29 D
de
GU
se Sa
GU
vinci
Real
de N
pado
na c
loven
Ca-

GU

en la Universidad de Salamanca en su patria, Predicador de Manila, promovido á este 1707, murió el de 1712.

Mimbela, del Orden de San Fraga en Aragon, pasó á la de Misionero Apostólico, donología, Guardian de su Convento á España de Procurador geobispo de las Iglesias de Panamá promovido á la de Guadalaxara el de 1721.

natural de la Villa de Andosilla de la Iglesia Parroquial de Santa la Ciudad de Alfaro, Vicario y Partido de Agreda, Obisromovido á Guadalaxara quan el año de 1722.

Alvarez de Toledo, del Orto, natural de la Ciudad de San yno de Guatemala, presentado Chiapa, promovido al de Guaadalaxara el año de 1723, or sus muchos años y enferme-

Gomez de Ceryantes, natural del Colegio mayor de Santos, Cánones, Catedrático de Cleo de Decretos en aquella Uniagrario, Medic Racionero y Ca las Colecturias y Notarias de ispo de Guatemala, promovido 15, lo visitó todo, hizo la maento de Monjas de Jesus Maria, para el de Santa Mónica, mu-

Parada, natural de Composde Guadalaxara y Colegial del de México, Doctor Teólogo y

GU

GU

247

Catedrático de Filosofia en la Universidad de Salamanca, Canónigo de la Metropolitana de México, cuyo Cabildo le envió á España á asuntos graves, el año de 1716 fué electo Obispo de Yucatán, de allí pasó al Obispado de Guatemala, y promovido á la Iglesia de Guadalaxara el año de 1735, visitó la mayor parte del Obispado, y murió el de 1751.

27 Don Fr. Francisco de San Buenaventura Martinez de Texada Diez de Velasco, natural de Sevilla, Religioso Recoleta de San Francisco, Lector de Filosofia y Teologia, Guardian del Convento de nuestra Señora de Loreto de aquella Ciudad, Obispo auxiliar de Cuba con el título de Tricali, fué promovido al Obispado de Yucatán, y de allí á este el año de 1752, fué muy penitente, y Religioso parquisimo en su gasto, porque toda su renta la daba de limosna, visitó dos veces el Obispado hasta la distantsima Provincia de Texas, donde contraxo la enfermedad de que murió el año de 1760.

28 Don Diego Rodriguez Rivas de Velasco, natural de Riobamba en el Reyno de Quito, Doctor en ambos Derechos de la Universidad de Alcalá, Colegial del insigne de los Verdes, Arcediano titular de la Santa Iglesia de Guatemala, enviado por su Cabildo á la Corte de Madrid á negocios graves, electo Obispo de Comayagua, y promovido á Guadalaxara el año de 1762, murió el de 1772.

29 Don Fr. Antonio de Alcalde, Religioso del Orden de San Francisco, electo el año de 1773.

GUADALCANAL, vea Leon, San Luis de Potosí, se Salomon, jurisdiccion de la Villa de

GUADALCAZAR, Pro Valles con quien linda envincia, Alcaldía mayor y tre Oriente y Sur, tiene Real de Minas del Reyno poco mas de 100 leguas de de Nueva España y Obis largo, y 30 de ancho, es pado de Mechoacán, confi muy fértil y amena por el na con las Costas de Bar beneficio de las aguas con lovento, Nuevo Reyno de que la riegan muchos rios, la

la mayor parte está incul-
ta, habitada de Indios in-
fieles, para cuya reduccion
han establecido diferentes
Misiones los Religiosos de
San Francisco; en su dis-
trito hay tres minas de oro
y plata tan abundantes que
á poca costa se pudiera lo-
grar ponerlas corrientes; pe-
ro la falta de avios y cor-
tas facultades de su vecin-
dario los priva de este be-
neficio, por cuya razon es-
tán abandonadas y sin tra-
bajar.

La Capital es la Villa de

San Antonio de Tula.	Santa Rosa de Monte Alverne.	San Joseph de la Laxa.
Santa Cecilia de las Palmas.	Santa Maria.	Las Palmillas.
San Juan Baptista de Jaumave.	Santa Ana de Naola.	Santa Clara.
		El Valle del Maiz.

Tiene el mismo nombre con la advocacion de San-
tiago una Ciudad de la Pro-
vincia y Gobierno del Tu-
cumán, fundada por el Ca-
pitan Martin de Ledesma el
año de 1628, con un buen
castillo para defenderla de
los Indios infieles, que sin
embargo la destruyeron e-
nteramente á fines del sig.
pasado.

GUADALUPE, Isla de
la mar del N, una de las

su nombre, fundada por ór-
den del Virrey Marques de
Guadalcazar el año de 1614,
es pequeña, de temperamen-
to frio y húmedo, habitada
de 100 familias de Espa-
ñoles, Mestizos y Mulatos,
que no tienen otro comer-
cio que el de las cortas co-
sechas de maiz; y algun ga-
nado mayor y menor, y ca-
ballar: está 120 leguas al
N de México, en 273 gr.
30 min. de long. y 22 gr.
4 min. de lat. Los demas
Pueblos de esta jurisdiccion
son:

son:

Caribes mayores ó Antillas
llamadas de Sotavento, fué
llamada así por Christóval
Colon, que fué el primero
que la descubrió por la se-
mejanza que tienen sus mon-
tañas con las de este nom-
bre en España; los Cari-
bes la llamaban Curquera
y Carriceura: quando des-
embarcó en ella su descu-
bridor con los Españoles
cayó sobre ellos una lluvia
de flechas tiradas por las
mu-

mugeres
mediata
las arm
qual sa
ron sus
gran ca
ra, hier
algodon
hamaca
xerilo,
jante á
so, alo
bre, u
de can
y yerva
Europa
gayos
tortolas
cones;
jores y
que las
las dem
60 mill
lo mis
25 mili
Mariga
la Man
les la
año de
ron á l
glesea
ron el
1703 n
mirante
1759
nuevar
rington
yores
ne la

GU

su nombre, fundada por órden del Virrey Marques de Guadalcazar el año de 1614, es pequeña, de temperamento frio y húmedo, habitada de 100 familias de Españoles, Mestizos y Mulatos, que no tienen otro comercio que el de las cortas cosechas de maiz, y algun ganado mayor y menor, y caballar: está 120 leguas al N de México, en 273 gr. 30 min. de long. y 22 gr. 4 min. de lat. Los demas Pueblos de esta jurisdiccion son:

- Rosa de San Joseph de la Monte Alver-
- Laxa.
- Las Palmillas.
- Santa Rosa.
- Santa Clara.
- El Valle del Maiz.

Caribes mayores ó Antillas llamadas de Sotavento; fué llamada así por Christóval Colon, que fué el primero que la descubrió por la semejanza que tienen sus montañas con las de este nombre en España; los Caribes la llamaban Curquera y Carriceura: quando desembarcó en ella su descubridor con los Españoles cayó sobre ellos una lluvia de flechas tiradas por las mu-

GU

mugeres, pero huyeron inmediatamente espantadas de las armas de fuego, con lo qual saquearon y quemaron sus cabañas, hallando gran cantidad de miel, cera, hierro, arcos, flechas, algodón hilado y en rama, hamacas, telares para texerío, mucha fruta semejante á las ananas, incienso, aloea, sandalo, gengibre, una especie de árbol de canela, y varias frutas y yervas distintas de las de Europa, y de aves: papagayos grandes, perdices, tórtolas, ruiseñores y halcones; las casas eran mejores y mas bien adornadas que las que habian visto en las demas Islas: esta tiene 60 millas de largo, y casi lo mismo de ancho: está 25 millas al N.O de la de Marigalante, y 65 al N de la Martinica: los Españoles la conservaron hasta el año de 1635 que la cedieron á los Franceses: los Ingleses la tomaron y saquearon el de 1691, y el de 1703 mandados por el Almirante Walker, y el de 1759 se apoderó de ella nuevamente el General Barington: es una de las mayores y mas útiles que tiene la Francia en la Amé-

GU 249

rica: está dividida en dos partes por un canal de agua y media de largo, y de cerca de 38 varas de ancho, que llaman el rio Salado, navegable de embarcaciones cargadas de 50 toneladas, que corre N S, y se comunica con el mar por ambos extremos; á cada uno de los cuales tiene una gran Bahía: la parte del E de esta Isla se llama la Gran Tierra; la del O, que es propriamente Guadalupe, se divide por una cadena de montañas en Cabesterré al O, y Basseterre al E y tiene 13 leguas y media de largo N S, 7 y media en su mayor anchura, y 135 de circuito: hácia la punta del S; en las montañas descuella una muy alta, que se pierde de vista, llamada del Azufre; que es un volcan, y arroja por una boca de 100 pies de ancho un humo espeso y negro mezclado de chispas de fuego que se descubren por la noche: toda la Isla se divide en 22 Parroquias, 14 en Guadalupe, y 8 en la Gran Tierra, en esta no hay agua: el rio Salado tiene 50 toesas ó 300 pies de ancho á su entrada por la gran Bahía del N, y luc-

luego se va echando tanto que en algunos parajes solo tiene 90 pies; su profundidad tambien varia del mismo modo, porqu en varias partes es navegable de embarcaciones de 500 toneladas, y en otras apenas admite las de 50; tiene una corriente mansa y clara de una Bahía á otra, y sombrío á trechos por los árboles de mangrove que hay á sus orillas: el ayre es templado y sano, y el agua tan buena, como el terreno rico, bien cultivado, y no inferior al de la Martinica: está bien fortificada esta Isla, y sus producciones son casi las mismas que las de aquella, y es muy grande el comercio que hacen de azúcar, además del añil, algodón y otras frutas, de los quales abunda como en cazave, tabaco, bananas, arroz y papas; algunas montañas están cubiertas de árboles, y al pie de ellas hay espaciosas llanuras regadas de muchos arroyos, y varias fuentes de agua caliente; en sus dos Bahías se coge mucho pescado: los fuertes que hay en la Isla son 1.º Fuerte Luis en la Gran Tierra, al E. de la Bahía menor,

GU para defender las embarcaciones que fondean en ella, donde tambien han construido un reduto de seis cañones que bate la Playa; desde este fuerte se descubre no solo la mayor parte de la Cabesterre, la Bahía grande y muchas Isletas de la otra, y la Isla de Santos, sino las montañas de la Dominica en dias claros, pertenece esta fortaleza á la Parroquia de Gosier en la Gran Tierra, donde se hallan ciertos abismos como llama el P. Labat, de que hemos tratado en este artículo: Quando se establecieron los Franceses el año de 1635, como hemos dicho ya, empezaron atacando á los Caribes que la poseían, á cuya guerra que duró tres años, siguió una hambre terrible que destruyó la mayor parte de los Colonos, á esta sucedieron las invasiones de los enemigos, las disputas entre los principales Plantadores, y otros desastres que amenazaban la ruina de la Colonia, hasta que despues de 60 años conoció la Corte de Francia su importancia, y su prosperidad no empezó hasta despues de la paz de Utrech. A fines del año

año de 1700 Colonos, clavos, azúcar, añil, 46 cao, 11 baco, 1 y 12.74 40946 c 125, 125 yes y v. neros, 20455 c tado del tan muy artículos computa 46 milla azúcar, de algod en cada Tiene un Puebl paña en de Méx cerro d estéril, nifico T de nuev dalupe, año de xicano da en e te ó m rosa arc de muc de la si le tiene veciada

GU

para defender las embarcaciones que fondean en ella, donde tambien han cons- truido un reducto de seis cañones que bate la Playa; desde este fuerte se descu- bre no solo la mayor parte de la Cabesterre, la Bahía grande y muchas Isletas de la otra y de la Isla de San- to Domingo sino las montañas de la Dominica en dias claros, pertenece esta fortaleza á la Parroquia de Gosier en la Gran Tierra, donde se ha- ban ciertos abismos como llama el P. Labat, de que hemos tratado en este ar- tículo. Quando se estable- cieron los Franceses el año de 1635, como hemos di- cho ya, empezaron atacan- do á los Caribes que la po- seían, á cuya guerra, que duró tres años, siguió una hambre terrible que des- truyó la mayor parte de los Colonos, á esta sucedie- ron las invasiones de los enemigos, las disputas en- tre los principales Planta- dores, y otros desastres que amenazaban la ruina de la Colonia, hasta que despues de 60 años conoció la Cor- te de Francia su importan- cia, y su prosperidad no empezó hasta despues de la paz de Utrech. A fines del año

GU

año de 1755 contenia 92622 Colonos blancos, y 410 es- clavos, 334 ingenios de azucar, 15 plantaciones de añil, 468840 árboles de ca- cao, 118700 plantas de ta- baco, 212578725 de café, y 12.7488447 de algodón; 48946 caballos, 28924 mu- las, 125 asnos, 158716 bue- yes y vacas, 118162 car- neros, ovejas y cabras, y 22455 cerdos; y en otro es- tado del año de 1767 com- tan muy aumentado estos artículos, de modo que se computa hoy su producto á 46 millones de libras de azucar, 21 de café, 3202 de algodón, y 88 de cacao en cada año.

Tiene el mismo nombre un Pueblo de la Nueva Es- paña en el Corregimiento de México, situado en un cerro de terreno árido y estéril, célebre por el mag- nífico Templo y Santuario de nuestra Señora de Gua- dalupe, que se apareció el año de 1531 al Indio Me- xicano Juan Diego pinta- da en el lienzo de un aya- te ó manta; es de primo- rosa arquitectura, y dotado de mucha riqueza á costa de la singular devocion que le tiene todo el Reyno: el vecindario de este Pueblo

GU 252

se compone de 60 familias de Españoles y Mestizos, y 110 de Indios: está una le- gua de México, cuya dis- tancia es de una cañada de piedras que tiene una vara de alto, y á trechos hay en ella colocadas unas pirámi- des de mármol en que se ven esculpidos los Misterios del Rosario adornados con las efigies de varios Santos, y en tres arcos están las estatuas de los Reyes Fe- lippe IV y Carlos II, en cu- yo tiempo se construyó; á la salida para México tie- ne un puente que toma el mismo nombre. En el Cerro de la Provincia y Corregimiento de Sasia en el Perú, y del Obispado de Tauxillo, está situado en el valle de Pacasmayo, y es anexo del Curato de Che- pén, en su Iglesia se ve- nera una milagrosa Imágen de la Virgen con esta ad- vocacion, copia de la que hay en Estremadura, y lle- vó, colocó y dotó de gran- des rentas el Capitan Don Francisco Perez Lezcano, cediendo para fábrica de la Iglesia y Convento todo su caudal y repartimiento, que era grande: en acción de gracias de haberle librado esta Imágen, á quien prófe-

saba singular devocion, de una muerte afrentosa: celebran su fiesta el dia 8 de Diciembre, á que concurrían antes mas de 60 personas de aquella comarca; pero hoy se ha ventabiado mucho la devocion.

Otro de la Provincia y Corregimiento de Tunja en el Nuevo Reyno de Granada.

Otro de las Misiones que tenían los Regulares de la Compañia en la Provincia y Gobierno de Mainas del Reyno de Quito estaba á la orilla del rio Marañon; entre los de Yavari y Casiquin; junto á una laguna, pero hoy está destruido.

Otro de las Misiones que tenían los mismos Regulares de la Compañia en la California, situado cerca de la Costa, enfrente de la Isla de la Asuncion.

Otro de la Provincia y Gobierno de Cinaloa en Nueva España, situado á orilla del rio Mayo, entre los Pueblos de Cedros y Canamo.

Otro de la Provincia y Capitania de Pernambuco en el Brasil, situado en la Costa á la boca del rio Fermoso.

Otro de la Provincia de

Taraumara y Reyno de Nueva Vizcaya, distinto de otro del mismo nombre, está á la orilla del rio de Conchos.

Otro de la Alcaldia mayor de San Luis de Potosí y Obispado de Mechoacán en Nueva España tiene 28 familias de Indios, y un Templo magnifico dedicado á la Virgen con esta advocacion; y es uno de los mas antiguos del Reyno.

Otro de las Misiones que tienen los Religiosos de San Francisco en la Provincia de Taraumara y Reyno de Nueva Vizcaya, situado á distancia de 10 leguas, entre S y S E del Real de Minas de Chiguagua.

Otro de la Cabecera de Tlapacoya y Alcaldia mayor de quatro Villas en Nueva España tiene 26 familias de Indios que se ocupan en el cultivo de la grana, semillas, frutas, y cortar madera con que comercian: esta á leguas entre Poniente y N de su Cabecera.

Otro de la Isla de este nombre en que tienen un buen castillo los Franceses, situado en la Cabeza del San Pedro.

Otro de las Misiones que

tenian:
Compañia
y Gob

Otro
tienen
San F
España
xico,
to del

Otro
siones
rio de
pio R
rior.

Un
fia que
tañas
niente
curso
laguna
á cuy
puente
bre.

Otro
Gobie
va Esp
en el
hía ó

GU
rango

GU
Germ

de la
San

tiene
ligios
go, y

Capit
GU
T

GU

Taraumara y Reyno de Nueva Vizcaya, distinto de otro del mismo nombre, está á la orilla del rio de Conchos.

Otro de la Alcaldía mayor de San Luis de Potosí y Obispado de Mechoacán en Nueva España tiene 28 familias de Indios, y un Templo magnífico dedicado á la Virgen con esta advocacion, y es uno de los mas antiguos del Reyno.

Otro de las Misiones que tienen los Religiosos de San Francisco en la Provincia de Taraumara y Reyno de Nueva Vizcaya, situado á distancia de 10 leguas, entre S y S E del Real de Minas de Chiguagua.

Otro de la Cabecera de Tlapacoya y Alcaldía mayor de quatro Villas en Nueva España tiene 26 familias de Indios que se ocupan en el cultivo de la grana, semillas, frutas, y cortar madera con que comercian: esta á leguas entre Poniente y N de su Cabecera.

Otro de la Isla de este nombre en que tienen un buen castillo los Franceses, situado en la Cabeza del Rio.

Otro de las Misiones que

GU

tenian los Regulares de la Compañia en la Provincia y Gobierno de Cinaloa.

Otro de las Misiones que tienen los Religiosos de San Francisco de Nueva España en el Nuevo México, y tiene el aditamento del Paso.

Otro de las mismas Misiones, situado á orilla del rio de las Juntas en el propio Reyno que el anterior.

Un rio de Nueva España que nace en las montañas ó serranias al Poniente de México sigue su curso al E, y entra en la laguna de aquella Capital, á cuya entrada tiene un puente con el mismo nombre.

Otro de la Provincia y Gobierno de Texas en Nueva España que sale al mar en el Seno Mexicano y Bahía ó lago de San Joseph.

GUADIANA, vease Durango.

GUADIANILLA ó San German el Nuevo) Villa de la Isla y Gobierno de San Juan de Puerto-rico, tiene un Convento de Religiosos de Santo Domingo, y está 33 leguas de su Capital.

GUADUAS, Pueblo de

GU 253

la jurisdiccion de la Villa de Honda en el Nuevo Reyno de Granada, fué al principio un Convento de Religiosos Franciscos Recoletos de San Pedro de Alcántara, que estando situado en el camino de Honda á Santa Fe, que es de tanto tráfico, se fueron estableciendo allí algunos vecinos que hoy pasan de 300; es uno de los temperamentos mas benignos que hay en todo el Reyno, de terreno fértil y abundante en muchos frutos: está 16 leguas al SO, 4 al S de Santa Fe, y 7 al mismo rumbo de Honda.

GUAHIUAS, Rio de la Provincia y Gobierno de los Llanos en el Nuevo Reyno de Granada, nace en el país de los Indios de este nombre, corre al N, y entra en el de Meta.

GUAIBAI, Rio de la Provincia del Gairá en el Gobierno del Paraguay, corre casi al N, y entra en el de Ibay.

GUAIBARE, Rio caudaloso del Reyno del Perú que entra en el Marañon.

GUAIBAS, Nacion bárbara de Indios del Nuevo Reyno de Granada al Levante de Santa Fe, en la

Kk

en-

entrada de los Llanos de Cazanare y Meta, son vagamundos y muy astutos para hurtar; pero de genio pacífico, dóciles y aliados de los Chiricoas, con los quales fueron derrotados el año de 1669 en la batalla de Guayapegé por los Achaguas: se empezaron á reducir á la Fe el año de 1650, y el de 1664 se unieron muchos en Poblacion; pero el de 1668 se huyeron á los bosques, y poco tiempo despues lograron los Misioneros que volviesen al Pueblo, que dista 7 leguas del de Pauto.

GUAICAMA, Pueblo de la Provincia y Gobierno del Tucumán en el Perú, situado en el valle de Caturamarca.

GUAICURES ó Guascurues, Nacion bárbara de Indios de la Provincia y Gobierno del Paraguay al Levante de la Concepcion, son feroces, inconstantes, traydores, y enemigos irreconciliables de los Europeos, y sin embargo los Misioneros Regulares de la extinguida Compania reduxeron algunos á la Fe; y á vida civil en Poblacion; han causado siempre muchos daños con sus corre-

GU
riás y sorpresas destruyendo las Poblaciones, especialmente en las cercanias de la Ciudad de Santa Fe.

GUAICAVAR, Pueblo del Gobierno de Maracaiibo y Provincia de Venezuela, situado en la Costa, poco distante de la Ciudad de Coro.

GUAIGUASCOCHA, Laguna de la Provincia y Corregimiento de Guama-chuco en el Perú, de donde nace el rio de Moche.

GUAIGUAZA, Pueblo de la Provincia y Gobierno de Venezuela, situado en la Costa del mar, al E de Puerto Cabello.

GUAIHACOA, Pueblo de la misma Provincia y Gobierno que el anterior, situado cerca de la Costa del E, y al N de la Ciudad de Coro.

GUAILAS, Provincia y Corregimiento del Perú, confina por el N, N E, y E con la de Conchucos, por el S E y S con la de Caxatambo, y por el O con la de Santa: tiene de largo 45 leguas N S, y 16 por lo mas ancho; el temperamento del medio de la Provincia es por la mayor parte benigno, y á uno y otro lado frio, particular-

mente
es por
dillera
riachu
juntos
derabl
N, y
la Pro
de la
al O
con el
esta l
pingu
y sen
much
tida
las de
y á l
peran
son t
nes y
lles,
cular
cosec

Requ
Oller
Marc
Ichoc
Pamp
Huan
Carh
Yung
Carat
Huai

GU
Prov
Guay

men-

GU

riás y sorpresas destruyendo las Poblaciones, especialmente en las cercanías de la Ciudad de Santa Fe.

GUAICAVAR, Pueblo del Gobierno de Maracaiibo y Provincia de Venezuela, situado en la Costa, poco distante de la Ciudad de Coro.

GUAIGUASCOCHA, Laguna de la Provincia y Corregimiento de Guama-chuco en el Perú, de donde nace el río de Moche.

GUAIGUAZA, Pueblo de la Provincia y Gobierno de Venezuela, situado en la Costa del mar, al E de Puerto Cabello.

GUAIHACOA, Pueblo de la misma Provincia y Gobierno que el anterior, situado cerca de la Costa del E, y al N de la Ciudad de Coro.

GUAILLAS, Provincia y Corregimiento del Perú, confina por el N, N E, y E con la de Conchucos, por el S E y S con la de Caxatambo, y por el O con la de Santa: tiene de largo 45 leguas N S, y 16 por lo mas ancho; el temperamento del medio de la Provincia es por la mayor parte benigno, y á uno y otro lado frio, particularmen-

GU

mente á la parte del E, que es por donde corre la cordillera: riéganla algunos riachuelos ó arroyos que juntos hacen un río considerable, que corriendo al N, y recibiendo al fin de la Provincia algunas aguas de la de Conchucos vuelve al O, y entra en el mar con el nombre de Santa Fe: esta Provincia es bastante pingue, y provee de trigo y semillas á otras, labra mucha azucar que convertida en conservas llevan á las de Guanuco y Tarma, y á Lima: como sus temperamentos son varios, lo son tambien sus producciones ya de sierra, ya de valles, siendo lo mas particular que todo el año hay cosechas de trigo, pues

Requai.
Olleros.
Marca.
Ichoca.
Pampai.
Huambo.
Carhuaz.
Yungai.
Caraz.
Huailas.

Macate.
Lacramarca.
Aija.
Hicayán.
Sudcha.
Coris.
Huaclán.
Cotaparazo.
Tanacochas.
Cochapeti.

GU 255

quando en una parte se siembra en otra se siega; lo mismo sucede con las frutas, que son muchas y varias: abunda de ganados, de cuya lana fabrican ropa de la tierra en los obrages que tiene: ha sido siempre rica en minas, como lo demuestran los vestigios de mas de 30 molinos de moler metales de oro y plata, y todavia se sacan algunos; tiene un cerro de piedra imán, y minerales de alumbre y alcaparrosa en un parage que llaman Yuramarca: su repartimiento era de 1400 pesos, pagando 10120 al año de alcavala: la Poblacion consta de 30 Pueblos, y la Capital es Huacará; los otros son

Malvas.
Hallanahuambo.
Colchahuanca.
Pararin.
Pampas.
Pira.
Llacllin.
Caxamarquilla.
Huallón.
Huanchay.

GUAIMAMA, Río de la Provincia y Gobierno de Guayana ó Nueva Andalucía, nace en el país de los Indios Parecas, corre serpenteando, y entra en el de Itari.

GUA-

GUAIMI, Provincia antigua y Nacion de Indios del Reyno de Tierra-Firme, hoy parte de la de Veragua, está en la Cordillera, es de terreno fragosísimo, y de temperamento húmedo por las continuas lluvias de casi todo el año: riéganla infinitos rios, algunos muy caudalosos; produce frutas y legumbres sin cultivo; alguno como yucas, patatas, auyamas, otoes y fiames, algun maiz, y de grano muy menudo, pero abundancia de pixibaes, que era el alimento comun de sus naturales; el jugo del árbol les servia de vino, y la madera que es muy sólida para dardos y flechas: en los montes hay leones, tigres, zorros, venados, pericos ligeros, monos de tres especies, blancos, colorados y negros, zaynos, ardillas, pavas, perdices de dos especies, papagayos, periquitos, negritos y otras aves, muchas culebras venenosas: los Indios de esta Provincia adoraban un cerro que hay en ella llamado Nubu, andaban desnudos hombres y mugeres; los reduxo á la Fe el año de 1624 el P. Fr. Adrian de

Ufeldre, del Orden de Santo Domingo, pero hoy se han extinguido, y solo hay un Pueblo pequeño.

GUAIMOCO, Pueblo de la Provincia y Alcaldía mayor de San Miguel en el Reyno de Guatemala, situado á la orilla del mar del Sur, al E del de Sonsonate.

GUAIMORETO, Puerto de la Costa de la Provincia y Gobierno de Honduras, entre el cabo de este nombre y el Puerto de Castilla.

Tiene el mismo nombre un Pueblo de la Provincia y Gobierno de Cumaná, situado en la Costa, junto al cabo de Coquera.

GUAINAMOTA, Pueblo y Cabecera de la Alcaldía mayor de Tepic en Nueva España, tiene 90 familias de Indios que cultivan en los ranchos de su distrito muchos árboles frutales, está 10 leguas al Poniente de su Capital.

GUAINAPUTINA, Volcan del Reyno del Perú, situado en la cumbre de un monte muy elevado cerca de la Ciudad de Arequipa, ha rebentado varias veces, y particularmente el año de 1600 en que hizo grande estrago.

GUAI-

GUAI
torio gra
Perú, d
Poniente
bre por
él la di
de los In
el Licer
Gasca,
nimo de
de Lima
blicó en
co el d
1548.

GUA
vincia
maná,
Imataca
le al m
E, al
rio de

GUA
blo de
bierno
Reyno

GU
Provin
Venez
valle
aquel
al O
cacos.

GU
bárbar
inmed
noco
nacimiento
muy
tre lo

GU

Ufeldre, del Orden de Santo Domingo, pero hoy se han extinguido, y solo hay un Pueblo pequeño.

GUAIMOCO, Pueblo de la Provincia y Alcaldía mayor de San Miguel en el Reyno de Guatemala, situado á la orilla del mar del Sur, al E del de Sonsonate.

GUAIMORETO, Puerto de la Costa de la Provincia y Gobierno de Honduras, entre el cabo de este nombre y el Puerto de Castilla.

Tiene el mismo nombre un Pueblo de la Provincia y Gobierno de Cumaná, situado en la Costa, junto al cabo de Codera.

GUAINAMOTA, Pueblo y Cabecera de la Alcaldía mayor de Tepic en Nueva España, tiene 90 familias de Indios que cultivan en los ranchos de su distrito muchos árboles frutales, está 10 leguas al Poniente de su Capital.

GUAINAPUTINA, Volcan del Reyno del Perú, situado en la cumbre de un monte muy elevado cerca de la Ciudad de Arequipa, ha rebentado varias veces, y particularmente el año de 1600 en que hizo grande estrago.

GUAL-

GU

GUAINARIMA, Territorio grande del Reyno del Perú, distante 12 leguas á Poniente del Cuzco, célebre por haberse hecho en él la division y reparticion de los Indios tributarios por el Licenciado Pedro de la Gasca, y Don Fr. Gerónimo de Loaisa, Arzobispo de Lima, que luego se publicó en la Ciudad del Cuzco el día 24 de Agosto de 1548.

GUAINI, Rio de la Provincia y Gobierno de Cumaná, nace en la sierra de Imataca, corre al N, y sale al mar en la Costa del E, al lado de la punta y rio de Barima.

GUAIPANACUÁR, Pueblo de la Provincia y Gobierno de Cumaná en el Reyno de Tierra-Firme.

GUAIQUE, Rio de la Provincia y Gobierno de Venezuela, nace al N del valle del Tucuyo, corre á aquel rumbo, y sale al mar al O de la punta de Hicacos.

GUAQUIRIES, Nacion bárbara de Indios en las inmediaciones del rio Orinoco al Sur, y cerca del nacimiento del Caura, es muy numerosa, y habita entre los Caribes mediterr-

GU 257

neos, se empezaron á reducir á la Fe por los Regulares de la extinguida Compañía el año de 1732.

GUAQUIRARO, Rio de la Provincia y Gobierno de Buenos Ayres, corre al O, y entra en el de la Plata.

GUAIRA, Pueblo de la Provincia y Gobierno de Venezuela, fundado por el Gobernador de ella Don Diego Osorio el año de 1588, tiene un célebre Puerto defendido por un castillo, y muy frecuentado de toda especie de embarcaciones por donde se hace todo tráfico y comercio de aquella Provincia; el año de 1739 lo atacaron tres navíos de linea Ingleses, pero se retiraron con mucha pérdida sin poder entrar por la vigorosa defensa que hizo, dexándose una ancla la Capitana, que se conserva allí por trofeo; y el de 1743 lo envistió con 17 embarcaciones el Almirante Inglés Carlos Knowlles, que se vió precisado á desistir del empeño con mucho quebranto.

GUAIRÁ, Provincia del Gobierno del Paraguay descubierta el año de 1550, confina por el N con las tier-

tierras desconocidas del Brasil, por Levante con la Capitanía de San Vicente del mismo Reyno, y por el Mediodía y Poniente con el Paraguay, dividiéndolas el río Paraná: tiene de largo 147 leguas de Oriente á Poniente, y de ancho 132 N. S.: el terreno es húmedo, el clima desigual, y el ayre mal sano; pero fértil en legumbres, raíces, maíz y otras plantas que piden poco cultivo: abunda mucho de tigres, vívoras, culebras y caimanes en los bosques, y de toda especie de animales: produce muchas granadillas y dátiles amargos, cedros, pinos y sabinos, en cuyos huecos se puede coger mucha miel y cera: este país está regado de muchos rios, y los mas considerables son el Parapané que recoge las aguas de otros mas pequeños, el Tibajirá, Itahua, Guatay y Paraná, cuyas orillas y bosques están pobladas de páxaros de infinitas especies: hállanse aquí unas piedras encerradas en una especie de costra muy dura de figura oval en bastante profundidad de la tierra, dicen que quando llegan á su perfeccion re-

GU
bienta la costra haciendo el mismo ruido que una bomba, y descubre una piedra transparente y de mucho brillo que por lo comun es encarnada, aunque las hay verdes y de color de violeta, están cortadas naturalmente de un modo tan vario y singular que nadie quiere creer que sea obra de la naturaleza, pero son lo mismo que las piedras de Francia: los Españoles creyeron al principio que eran esmeraldas, amatistas y carbunclos, pero luego se desengañaron: hay en este país muchos árboles que destilan gomas balsámicas: las correrías que han hecho en él los Mamelucos ó Paulistas del Brasil obligaron á los Españoles á abandonarlo quando destruyeron á Villa Rica y Ciudad Real que habían fundado: se cria una fruta que llaman guembe, que es de figura oblonga, puntiaguda por los extremos, llena de unos pequeños granos amarillos muy dulces si se chupan, pero quando se masean llenan la boca de un jugo de insostenible acritud; la planta que lo produce es una especie de bejuco que se pega

ga á los
mucho al
si se sem
guna cor
raíces qu
ta la tie
plantas d
cie: de l
mos dich
una bebi
tritiva;
producen
todas pa
recurso
quando t
veres, y
es de g
muy san
nen el o
y se ha
menester
lo matar
rompe t
miel es
dad, p
se ha po
PP. Ma
Tomas
guida
el año
á estos
tableci
tes Mis
das de
el año
garon
Capital
nuestra
Tien

GU

bienta la costra haciendo el mismo ruido que una bomba, y descubre una piedra transparente y de mucho brillo que por lo comun es encarnada, aunque las hay verdes y de color de violeta, están cortadas naturalmente de un modo tan vario y singular que nadie quiere creer que sea obra de la naturaleza, pero son lo mismo que las piedras de Francia: los Españoles creyeron al principio que eran esmeraldas, amatistas y carbunclos, pero luego se desengañaron: hay en este país muchos árboles que destilan gomas balsámicas: las correrías que han hecho en él los Mamelucos ó Paulistas del Brasil obligaron á los Españoles á abandonarlo quando destruyeron á Villa Rica y Ciudad Real que habian fundado: se cria una fruta que llaman guembe, que es de figura oblonga, puntiaguda por los extremos, llena de unos pequeños granos amarillos muy dulces si se chupan, pero quando se mascan llenan la boca de un jugo de insupportable acritud; la planta que lo produce es una especie de bejuco que se pe-

ga

GU

ga á los / boles, y sube á mucha altura, y dicen que si la semilla cae sobre alguna corteza podrida hecha raices que profundizan hasta la tierra, y producen plantas de la misma especie: de los dátiles que hemos dicho hacen vino, y una bebida que es muy nutritiva; las palmas que los producen, y se hallan en todas partes, son de gran recurso para los viajeros quando tienen falta de víveres, porque su médula es de grande alimento, y muy sana: los javalies tienen el ombligo en el lomo, y se ha observado que es menester cortárselo quando lo matan, porque si no corrompe toda la carne: la miel es de excelente calidad, pero la cera nunca se ha podido blanquear: los PP. Manuel de Ortega y Tomas Filds de la extinguida Compañía entraron el año de 1588 á predicar á estos Indios, donde establecieron unas florecientes Misiones bien gobernadas de muchos Pueblos, que el año de 1767 se entregaron á los Clérigos. La Capital es el Pueblo de nuestra Señora de Loreto. Tiene el mismo nombre

GU 259

un Pueblo de la Provincia y Gobierno del Tucumán en el Perú de la jurisdiccion de Xuxuy, situado á orilla del rio Laquiaza.

GUAIRAICAC, Rio pequeño de la Provincia y Colonia de Surinám en la parte de la Guayana que poseen los Holandeses, nace en la extremidad de la sierra de Rinocote, corre al O, y entra en la Cabecera del Caroni.

GUAIRE, Rio pequeño del Gobierno de Maracaibo y Provincia de Venezuela, nace en la sierra, y corre al N hasta salir al mar delante de la Ciudad de Coro, algunos Geógrafos le llaman Guairi, y ponen su curso al E haciéndole desembocar en el cabo de Codera.

GUAIRIA, Pueblo de la Isla y Gobierno de la Trinidad, situado en la Costa interior de ella que mira al O, y forma el golfo Triste.

GUAITACASIOS, Nacion bárbara de Indios del Brasil en la Provincia y Capitanía de los Ilheos habita en los bosques, y en los montes á la parte de Poniente, es cruel y feroz; pero solo se sabe que son enemigos implacables de los

Por-

Portugueses, que nunca han podido internarse en su país.

GUAITÉCA, Isla desierta de la mar del Sur cerca de la Costa de Chile al Mediodía, está llena de árboles silvestres, y en sus Playas se encuentra bellísimo marisco, y muchos lobos marinos: está en 41 gr. 38 min. de lat. austr.

GUAITO, Rio pequeño de la Provincia y Gobierno del Paraguay, corre al N, y entra en el de Mbotetetei.

GUAJARA, Volcan de ayre en la Provincia y Gobierno del Tucumán del Reyno del Perú en el distrito de la Ciudad de Xuxuy, sale siempre tan impetuoso que trastorna y derriba las gentes y caballerías.

GUAJIARA, Rio pequeño de la Provincia y Capitanía del Perú en el Brasil, corre al N, y entra en el Marañon.

GUAJICO, Pueblo de la Cabecera de Coxcatlán y Alcaldía mayor de Valles en Nueva España, es anexo al Curato de Tampolon, y muy reducida, pues solo tiene quince familias de Indios Mexicanos que cuidan del paso del rio del Desague de México, que

dista 4 leguas de él, y llaman el Paso de la Canoa, y siembra de algunos granos y semillas para su subsistencia: está 19 leguas al S de su Capital.

GUAJIROS, Nacion bárbara de Indios de la Provincia y Gobierno de Santa Marta en el Nuevo Reyno de Granada, en las inmediaciones de Pamplona y Mérida, habitan en el Pueblo de Boronata dependientes de un Cacique que nombra el Rey desde que se sublevaron, son belicosos y valientes, y de los que dieron mas que hacer á los conquistadores, era entonces tan numerosa esta Nacion que pasaban de 700, pero hoy apenas llegan á 200; se emplean en sacar perlas del rio del Hacha, y en hacer delicados texidos de algodón; andan á caballo, y tienen muchas de las que llaman aguilillas por su velocidad en andar; tienen mucho comercio con los Ingleses y Holandeses que los proveen de géneros, de esclavos, y de armas de fuego y municiones que manejan con mucha destreza; se diferencian de los demas Indios, así en que son laboriosos y comerciantes que

los ha
modo
res lle
á mod
hombre
ta y u
hombre
hasta
can co
haya;
man e
gor y
sigo s
son g
el and
la mu
hijos;
llevan
do tie
Nacio
caball
frente
cortan
todos
guno
much
bárba
tólica
po d
con p
su zel
Aguil
vier
que
poco
dó d
Relig
Comp
quist
Ta

GU

han dista 4 leguas de él, y llaman el Paso de la Canoa, y siembra de algunos granos y semillas para su subsistencia: está 19 leguas al S de su Capital.

GUAJIROS, Nacion bárbara de Indios de la Provincia y Gobierno de Santa Marta en el Nuevo Reyno de Granada, en las inmediaciones de Pamplona y Mérida, habitan en el Pueblo de Boronata dependientes de un Cacique que nombra el Rey desde que se sublevaron, son belicosos y valientes, y de los que dieron mas que hacer á los conquistadores, era entonces tan numerosa esta Nacion que pasaban de 700, pero hoy apenas llegan á 200; se emplean en sacar perlas del rio del Hacha, y en hacer delicados tejidos de algodón; andan á caballo, y tienen muchos de los que llaman aguillillas por su velocidad en andar; tienen mucho comercio con los Ingleses y Holandeses que los proveen de géneros, de esclavos, y de armas de fuego y municiones que manejan con mucha destreza; se diferencian de los demas Indios, así en que son laboriosos y comerciantes que

los

GU

los hace ricos, como en su modo de vestir; las mugeres llevan una manta cosida á modo de basquiña, y los hombres una camiseta corta y una manta terciada al hombro, y unos calzones hasta media pierna; mastican continuamente la yerva hayo, que en el Perú llaman coca, que les da vigor y fuerza, y llevan consigo siempre una mochila; son graves y pausados en el andar, y llevan delante la muger cargada con sus hijos, la leña y géneros que llevan para vender: quando tienen guerra con otra Nacion marchan todos á caballo, y así que están al frente de los enemigos les cortan las piernas para que todos queden á pié, y ninguno pueda huir: trabajó mucho para reducir á estos bárbaros á la Religion Católica el Sr. Monroy, Obispo de Santa Marta, pero con poco fruto; siguiéron su zelo Don Juan Nieto del Aguila y Don Joseph Xavier Arauz sus sucesores, que tambien adelantaron poco: el año de 1749 mandó destinar el Rey quatro Religiosos de la extinguida Compañia para esta conquista espiritual que no se

Tom. II.

GU 261

verificó, porque poco despues mandó S. M. que pasasen á ella los Religiosos Capuchinos que estaban en las reducciones de los Chimitas, y son los que están encargados hoy, empleando inútilmente sus afanes; en cuya vista propuso no ha muchos años su Cacique Don Cecilio, ayudado de un Caballero Andaluz, en esta Corte la conquista de los Guajiros, y remitido el proyecto al Virrey de Santa Fe fué aprobado, pero tampoco se executó, pues parece que hay causa superior que impide su reduccion.

GUAJOMULCO, San Buenaventura de) Pueblo de la Cabecera y Alcaldia mayor de Cuernavaca en Nueva España, situado en la eminencia de una montaña tres leguas de su Capital, tiene 80 familias de Indios.

GUAJOYA, San Pablo de) Pueblo de las Misiones que tenían los Regulares de la Compañia en la Provincia y Gobierno de Minas del Reyno de Quito, situado á orilla del rio Napo.

GUAJUAPA, Alcaldia mayor y jurisdiccion de Nueva España en el Obis-

Li

pa-

pado de la Puebla de los Angeles, llámase también Misteca baja, está dividida en dos partidos que son este y el de Tonalá, es de temperamento caliente y húmedo, abundante de ganado cabrio, de cuyas pieles y sebo que se saca de las matanzas hace su principal comercio, como de algunas semillas y grana, y de hacer petates ó esteras de junco que trabajan con primor,

San Pedro de Tequisistepéc.
Chametla.
Mistepéc.
Guanapa.
Zuchitlapilco.
Xuchitepec.
Guejotitlan.
Tuctia.

Xuzistlahuaca.
Xuchitepéc.
Tezuatlán.
Tonalá.
Tlapanalá.
Atoyaque.
Tlapalzingo.
Zalacayoapán.
Aequaya.

y tienen estimación en otras jurisdicciones, la de esta contiene muchas haciendas y ranchos de labor en que siembran y cogen suficiente cantidad de trigo, maíz y otras legumbres, frutas, y ganado mayor, consta el partido de 12 Pueblos principales, y el de Tonalá su agregado de otros 15, situados á proporcionada distancia, todos de Indios Mexicanos y Mistecos, que son

Caleguala.
San Gerónimo.
Guastepec.
Aguatlan.
Zacatepéc.
Incuyachi.
Huelotitlan.
Tlachichilco.
Igualtepéc.

La Capital es el Pueblo de su nombre, goza del mismo temperamento, y su vecindario se compone de 300 familias de Indios, y otras tantas de Españoles, Mestizos y Mulatos, tiene un Convento de Religiosos de Santo Domingo á quienes pertenecía el Curato antes, dista 50 leguas al S E de México, y está en 27 1/2 gr. 30 min. de long. y 18 gr. 50 min. de lat. merid.

GUAJUICO, Valle de (Santiago de) Pueblo y Cabecera de partido de la Provincia y Gobierno del Nuevo Reyno de Leon en Nueva España; situado entre dos cerros que forman un espacioso valle ameno y divertido por los muchos árboles que lo pueblan; su distrito es muy abundante de semillas, y de ellas no solo abastece la jurisdicción, sino otras; también produ-

ce much fabrica tá 9 leg de su GUA la Provi to de C de Qui lla de mismo guas al pital, lat. au GU de San montañ Nuevo E en 3 ta enc rio Gra Norte al mar fornia GUA fo de regimie Perú, al de de Piu GU Provin Esmerá Quito, te y h tre do de un cá del iba de mado

GU

los y'tienen estimacion en otras
jurisdicciones, la de esta
contiene muchas haciendas
y ranchos de labor en que
siembran y cogan suficiente
cantidad de trigo, maiz y
otras legumbres, frutas, y
ganado mayor; consta el
partido de 12 Pueblos prin-
cipales, y el de Tonalá su
agregado de otros 15, si-
tuados á proporcionada dis-
tancia, todos de Indios Me-
xicanos y Mistecos, que son

- Atlixahuaca.
- Chitepéc.
- Guatlán.
- Malá.
- Panala.
- Yaque.
- Paltzingo.
- Acayoapán.
- Quaya.
- Caleguala.
- San Gerónimo.
- Guastepec.
- Aguatlan.
- Zacatepéc.
- Incuyachi.
- Hueloritlan.
- Tlachichilco.
- Iguatepéc.

GUAJUCO, Valle de
Santiago de) Pueblo y Ca-
becera de partido de la Pro-
vincia y Gobierno del Nue-
vo Reyno de Leon en Nue-
va España, situado entre
dos cerros que forman un
espacioso valle ameno y di-
vertido por los muchos ár-
boles que lo pueblan; su
distrito es muy abundante
de semillas, y de ellas no
solo abastece la jurisdiccion,
sino otras; tambien produ-

Al...ice

GU

ce mucha caña dulce de que
fabrican azucar y miel; es-
tá 9 leguas al S, $\frac{1}{2}$ al S O
de su Capital.

GUALACÉO, Pueblo de
la Provincia y Corregimien-
to de Cuenca en el Reyno
de Quito, situado á la ori-
lla de un rio pequeño del
mismo nombre, está 4 le-
guas al Poniente de su Ca-
pital, en 2 gr. 35 min. de
lat. aust.

GUALBERTO, Sierras
de San Juan) Cordillera de
montañas muy altas del
Nuevo México, corren al
E en 33 gr. de altura has-
ta encontrar la orilla del
rio Grande, Colorado ó del
Norte, cerca de su salida
al mar en el golfo de Cali-
fornia ó mar Roxo de Cortés.

GUALCAS, Rio peque-
ño de la Provincia y Cor-
regimiento de Piura en el
Perú, corre al O paralelo
al de Saurá, y entra en el
de Piurá.

GUALEA, Pueblo de la
Provincia y Gobierno de
Esmeraldas en el Reyno de
Quito, es de clima calien-
te y húmedo, situado en-
tre dos rios, y en medio
de un espeso bosque; cer-
ca del camino antiguo que
iba de Quito al Puerto fla-
mado del Embarcadero en

be-

GU 283

el rio de Esmeraldas; los
plátanos que se crían en su
distrito pasan por los de mas
delicado gusto de toda la
América; está en 7 min. y
3 seg. de lat. bor.

GUALEGUAS, San Ni-
colas de las) Pueblo de las
Misiones que tienen los Re-
ligiosos de San Francisco en
el Nuevo Reyno de Leon
de la América Septentrio-
nal, distante 5 leguas al N
de la Villa de Cerralvo.

GUALEQUAI, Rio de
la Provincia y Gobierno de
Buenos Ayres, nace entre
los de Paraná y Uruguay,
corre al S muchas leguas,
luego tuerce su curso al E,
y entra en el último por dos
bocas formando una Isla.

GUALI, Rio rápido de
la Provincia de los Mar-
quetonés en el Nuevo Rey-
no de Granada, nace en
las montañas de la Ciudad
de Mariquita, corre al E
pasando por la Villa de
Honda, y luego entra en
el grande de la Magdalena;

en todos los Pueblos que
hay situados á sus orillas se
padece la epidemia de co-
tos ó tumores en la gar-
ganta, y se atribuyen á
sus aguas por las particu-
las de minerales que tie-
nen; pues los que no las

be-

bebén están libres de esta enfermedad : su boca se halla en 6 gr. 49 min. de lat. bor.

Tiene el mismo nombre un Pueblo de la Provincia y Gobierno de Mariquita en el mismo Reyno , situado cerca del nacimiento del rio anterior de quien le toma.

GUALLAGA, Rio grande y caudaloso de la Provincia y Corregimiento de Guanuco en el Perú , se forma del de Pilco-mayu que nace del lago de Bombón en la de Tarma , y del de Visacaca que tiene su origen en las montañas de la de Guamalies ; estos dos rios unidos pasan cerca de la Ciudad de Leon de Guanuco haciendo su curso al N. y forman el de Guallaga , que recoge luego las aguas de los de Paloyacu, Santa Maria , Tacumi , Arapi , Aguanos , Apena , y de la laguna Turatini ; á la boca de él , y en una de sus orillas , habitan las dos numerosas Naciones de Indios Aguanos y Barbudos , llamados así porque tienen barbas , distinguiéndose en esto de todos los demas de la América ; son de color muy obscuro á causa de

andar siempre desnudos á la inclemencia ; sus mugeres que asisten en rancherías son blancas y rubias , ocupaban antes mas de 150 leguas de terreno : este rio , que fué por donde baxó el tirano Lope de Aguirre , entra luego en el Marañon por la parte austral , su boca está 30 leguas del Pongo ó angostura , en 5 gr. 2 min. de lat. aust.

GUALMATA, Pueblo de la Provincia y Gobierno de Pastos en el distrito y jurisdiccion de la Presidencia del Reyno de Quito.

GUALPI, Rio pequeño de la Provincia y Gobierno de Atacamos ó Esmeraldas en el Reyno de Quito , entra en el de Mirapoco antes de salir este al mar.

GUAMA, Rio rápido del Reyno del Perú al N de Lima en la Provincia y Corregimiento del Cercado , baña y fertiliza una dilatada llanura á quien da el nombre , es muy peligroso el badearlo , sale al mar del Sur formando una pequeña Bahía.

Tiene el mismo nombre un Pueblo de la Provincia y Gobierno de Venezuela , situado á orilla del rio Ya-

andar siempre desnudos á la inclemencia ; sus mugeres que asisten en rancherías son blancas y rubias , ocupaban antes mas de 150 leguas de terreno : este rio , que fué por donde baxó el tirano Lope de Aguirre , entra luego en el Marañon por la parte austral , su boca está 30 leguas del Pongo ó angostura , en 5 gr. 2 min. de lat. aust.

GUALMATA, Pueblo de la Provincia y Gobierno de Pastos en el distrito y jurisdiccion de la Presidencia del Reyno de Quito.

GUALPI, Rio pequeño de la Provincia y Gobierno de Atacamos ó Esmeraldas en el Reyno de Quito , entra en el de Mirapoco antes de salir este al mar.

GUAMA, Rio rápido del Reyno del Perú al N de Lima en la Provincia y Corregimiento del Cercado , baña y fertiliza una dilatada llanura á quien da el nombre , es muy peligroso el badearlo , sale al mar del Sur formando una pequeña Bahía.

Tiene el mismo nombre un Pueblo de la Provincia y Gobierno de Venezuela , situado á orilla del rio Ya-

raqui
E de
simet
lla de

Otr

Cuba

Otr

y Cap

Brasil

en el

nas q

Maraj

al mar

GU

vincia

Perú ,

la de

el N

poyas

rañon

Caxam

O con

por el

chucos

leguas

cho ;

xamar

gimien

siendo

Super

frutos

cebada

sierra

gunos

to , a

es fria

rencia

siendo

muy ;

ra-

GU

esta andar siempre desnudos á la inclemencia; sus mugerías son blancas y rubias, ocupaban antes mas de 150 leguas de terreno: este rio, que fué por donde baxó el tirano Lope de Aguirre, entra luego en el Marañon por la parte austral, su boca está 30 leguas del Pongo ó angostura, en 5 gr. 2 min. de lat. aust.

GUALMATA, Pueblo de la Provincia y Gobierno de Pastos en el distrito y jurisdiccion de la Presidencia del Reyno de Quito.

GUALPI, Rio pequeño de la Provincia y Gobierno de Atacamos ó Esmeraldas en el Reyno de Quito, entra en el de Mirapoco antes de salir este al mar.

GUAMA, Rio rápido del Reyno del Perú, al N de Lima en la Provincia y Corregimiento del Cercado, baña y fertiliza una dilatada llanura á quien da el nombre, es muy peligroso el badearlo, sale al mar del Sur formando una pequeña Bahía.

Tiene el mismo nombre un Pueblo de la Provincia y Gobierno de Venezuela, situado á orilla del rio Yarac...

GU

raqui en su Cabecera; al E de la Ciudad de Barquisimeto, entre esta y la Villa de San Felipe.

Otro Pueblo de la Isla de Cuba en la Costa del Sur.

Otro rio de la Provincia y Capitanía del Pará en el Brasil corre al E, y entra en el brazo de las Amazonas que forma la Isla de Marajo, cerca de su salida al mar.

GUAMACHUCO, Provincia y Corregimiento del Perú, confina por el E con la de Caxamarquilla, por el N E con la de Chachapoyas, mediando el rio Marañon, por el N con la de Caxamarca, por el N O y O con la de Truxillo, y por el S con la de Conchucos: tiene de largo 30 leguas E O, y 10 de ancho, se separó de la de Caxamarca, y se hizo Corregimiento el año de 1759, siendo Virrey el Conde de Superunda: no es escasa de frutos, como maiz, trigo, cebada, papas, y frutos de sierra y valles por tener algunos de buen temperamento, aunque por lo general es fria, en lo que se diferencia de la de Caxamarca, siendo en todo lo demás muy semejantes en produc-

GU 285

ciones y comercio: criase en ella todo género de ganados, especialmente carneros, de cuya lana se fabrica mucha ropa de la tierra en los grandes obrages que tiene: hállanse minas de oro y plata, de las quales se trabajan algunas como las del cerro de Algamarca, del de San Joseph de Achocomas, del Real de Carangas, y otras de oro, aunque pocas; en el cerro de Anpillán hay una beta de hierro, y en otras partes de azufre y de piedra imán: riegan esta Provincia algunos rios, y el mas considerable es el de Tachachaca, que nace en las vecindades de un cerro alto y nevado que está al S E, al fin de la Provincia que llaman Pelagatos; este rio recibe los de Angasmarca y Guachaca, y corriendo al O por los confines de la Provincia de Conchucos hace candaloso al grande de Santa donde desagua; el otro de consideracion que hay es el que llaman de Guamachuco, y nace de una laguna inmediata al Pueblo, y siguiendo su curso al N recibe otros menores, y se incorpora con el de las Criznejas

jas de la Provincia de Caxamarca que entra en el Marañon corriendo al E, como el de Chusgon, Santisbamba, Iracapampa y otros: tiene pocos Pueblos, pero muchas haciendas bien pobladas de gente, y con es-

Sinsicapa: Usquil:
Otusco: Lucma:
Estancias: Malin:

que contiene 28 Iglesias dispersas, dividido en cuatro partidos de Mollepata, Jurubamba, Marcabal, Chuisongó.

GUAMAL, Pueblo de la Provincia y Gobierno de Cartagena en el partido de la Villa de Mompox, situado á orilla del rio grande de la Magdalena.

Tiene el mismo nombre una punta de tierra en la Costa del S de la Isla de Cuba, enfrente de la Isla de Pinos.

GUAMALIES, Provincia y Corregimiento del Perú, confina por el N con la de Patáz, por el E con la montañá de los Indios infieles, por el S E con la de Guanuco, por el S con la de Tarma, por el S O con la de Caxatambo, y por el N O y O con la de

pecialidad de obrages y estancias que por la mayor parte tienen Iglesia: los habitantes llegan á 110; su repartimiento era corto: la Capital es el Pueblo del mismo nombre, situado en un parage muy frio, los demas son

Huanca:
Santiago de Chucos
Haxabamba:

Conchucos: tiene de largo 82 leguas N S, 30 de ancho E O; y se estrecha á 12 por otras partes: está Provincia no es mas que un valle dilatado por el centro del qual corre el rio Marañon, que nace á 6 leguas del término austral de ella en la laguna Lauricocha de la de Tarma, aumentan su caudal otros rios, y arroyos que le entran por uno y otro lado, y entre ellos algunos muy caudalosos: el temperamento es frio hácia la parte del Sur, y en lo restante por lo comun benigno; y aun al N en el Curato de Huacabamba se hallan algunas estancias de tan intenso calor todo el año, que se atribuye á esta causa el que sus habitantes sean de color muy diverso del que

tienen:
vincias
man Za
dancia
oria mu
yas lan
conside
tierra
comerci
cocay
se desc
nas de
much
otía de
llamado
tes de
de los
ra y Ba
cion de
rigios d
dra hec
bien se
Provinc
contigu
Tarma
cion es
Baños
Rondos
Cosma
Chupán
Quipai
Chuquis
Jesus
Xivin
Huaneri
Choras
Pachas

GU

pecialidad de obrages y estancias que por la mayor parte tienen Iglesia: los habitantes llegan á 110; su repartimiento era corto: la Capital es el Pueblo del mismo nombre, situado en un parage muy frio, los demas son

Huancas
Santiago de Chucos
Haxabamba

Conchucos: tiene de largo 82 leguas N S, 30 de ancho E O, y se estrecha á 12 por otras partes: está Provincia no es mas que un valle dilatado por el centro del qual corre el río Marañon, que nace á 6 leguas del término austral de ella en la laguna Lauricocha de la de Tarma, aumentan su caudal otros varios, y arroyos que le entran por uno y otro lado, y entre ellos algunos muy caudalosos: el temperamento es frio hácia la parte del Sur, y en lo restante por lo común benigno; y aun al N en el Curato de Huacabamba se hallan algunas estancias de tan intenso calor todo el año, que se atribuye á esta causa el que sus habitantes sean de color muy diverso del que tie-

GU

tienen los de las demas Provincias, y por eso los llaman Zambos; cógese abundancia de semillas y frutas; cria mucho ganado, de cuyas lanas fabrican porción considerable de ropa de la tierra que es su principal comercio, y produce alguna coca, y pocos años hace se descubrieron algunas minas de plata que prometen mucha riqueza, y asimismo otra de azogue en el cerro llamado Choita: hay fuentes de agua caliente cerca de los Pueblos de Aguamiara y Baños; en la inmediacion de este se ven los vestigios de un camino de piedra hecho á mano, que también se reconoce en otras Provincias, como en las contiguas de Conchucos, Tarma y otras, cuya direccion es de Caxamarca hácia el Sur por donde iban los Incas, y dicen que llegaba hasta Quito, dando muestras todavia de ser obra suntuosa, y no lejos de este sitio se descubren monumentos de la antigüedad, como un palacio para tomar baños, que son de piedras tan ajustadas entre sí, que apenas se percibe la union; las ruinas de un templo y de una fortaleza en la cumbre de un cerro cortado por la parte que le baña el Marañon, y otro castillo más distante en esta Provincia se halla la piedra Átites ó del águila, y excelentes maderas para fábricas, entre las quales abunda mas el cedro, y se cortan en la montaña á la parte del E: las Poblaciones de su jurisdiccion son: Baños, Sillapata, Rondos, Llamas, Cosma, Aguamira, Chupán, Coascahuac, Quipán, Chavinillas, Chuquis, Llaeta, Jesús, Pufios, Xivin, Miraflores, Huanerino, Yzinga, Choras, Punchao, Pachas, Pariarca.

GU 267

cia el Sur por donde iban los Incas, y dicen que llegaba hasta Quito, dando muestras todavia de ser obra suntuosa, y no lejos de este sitio se descubren monumentos de la antigüedad, como un palacio para tomar baños, que son de piedras tan ajustadas entre sí, que apenas se percibe la union; las ruinas de un templo y de una fortaleza en la cumbre de un cerro cortado por la parte que le baña el Marañon, y otro castillo más distante en esta Provincia se halla la piedra Átites ó del águila, y excelentes maderas para fábricas, entre las quales abunda mas el cedro, y se cortan en la montaña á la parte del E: las Poblaciones de su jurisdiccion son: Baños, Sillapata, Rondos, Llamas, Cosma, Aguamira, Chupán, Coascahuac, Quipán, Chavinillas, Chuquis, Llaeta, Jesús, Pufios, Xivin, Miraflores, Huanerino, Yzinga, Choras, Punchao, Pachas, Pariarca.

GUA-

GUAMÁN, Santiago de) Pueblo de la Provincia y Corregimiento de Truxillo en el Perú, situado en el valle de Chimo; fué antiguamente numeroso, pero hoy está reducido á muy corto número de Indios, que viven de cultivar algunas sijeses, y hortalizas para llevar á vender á la Ciudad de donde dista media legua al S E, tiene una hermosa alameda, y una buena Iglesia que quedó casi arruinada por un terremoto el año de 1759, y no se ha reedificado, en ella se venera con particular devoción de sus vecinos una efigie de la humildad y paciencia de Jesu Christo.

GUAMANGA, Provincia y Corregimiento del Reyno del Perú, confina por el N y N E con la de Guanta, por el S con la de Vilca Huaman, y por el O con la de Castro Virrey, es de tan limitada jurisdicción que solo tiene dos Pueblos despues que se separaron otras á su situación es en un terreno alto, y de temperamento frio, abunda de excelentes pastos que crían muchísimo ganado, cuyas lanas son muy finas y estimadas en

todo el Perú: se coge en ella mucho trigo, que crece mas en la parte baxa la conquistó y unió al Imperio el Inca Viracocha VIII Emperador. La Capital es la Ciudad del mismo nombre fundada por Francisco Pizarro el año de 1539 en un dilatado y ameno llano que riega y fertiliza un río pequeño que nace en las montañas; tiene tambien los nombres de San Juan de la Victoria, en memoria de haberse retirado Manco Inca de una sangrienta batalla quando tenia casi vencidos á los Españoles, y San Juan de la Frontera; pero nadie la llama si no Guamanga: es de temperamento tan benigno que no incomoda el frio ni fastidia el calor, porque siempre reyna en ella una continua primavera: no hay en todo el Perú Poblacion que la compita en edificios, que son de piedra, muy hermosos y cómodos, con jardines y huertas que sirven de recreo y utilidad; las plazas grandes y cuadradas, y las entradas de la Ciudad alegres y hermosas por las arboledas que hay en ellas: tiene dos Par-

roquias
un Col
con tit
val qu
Univer
Religio
go, S
Agustín
Juan
que fu
de la C
nasterio
de San
Carmel
llamada
de Pau
y de A
de la E
Cur
Maria
de Ind
ferente
dad: e
granos
de cu
suelas
vanes
comerc
hay un
lada s
en una
y trans
bran
mueble
bien ti
ero y
se trab

GU

todo el Perú : se coge en ella mucho trigo , que crece mas en la parte baxa : la conquistó y unió al Imperio el Inca Viracocha VIII Emperador. La Capital es la Ciudad del mismo nombre , fundada por Francisco Pizarro el año de 1539 en un dilatado y ameno llano que riega y fertiliza un río pequeño que nace en las montañas ; tiene tambien los nombres de San Juan de la Victoria , en memoria de haberse retirado Manco Inca de una sangrienta batalla quando tenia casi vencidos á los Españoles , y San Juan de la Frontera , pero nadie la llama si no Guamanga : es de temperamento tan benigno que no incomoda el frio ni fastidia el calor , porque siempre reyna en ella una continua primavera : no hay en todo el Perú Poblacion que la compita en edificios , que son de piedra , muy hermosos y cómodos , con jardines y huertas que sirven de recreo y utilidad ; las plazas grandes y cuadradas , y las entradas de la Ciudad alegres y hermosas por las arboledas que hay en ellas : tiene dos Par-

ro-

GU

roquias con quatro Curatos , un Colegio Seminario Real con titulo de San Christóval que goza privilegios de Universidad , Conventos de Religiosos de Santo Domingo , San Francisco , San Agustín , la Merced , San Juan de Dios , y Colegio que fué de los Regulares de la Compañía ; dos Monasterios de Monjas , uno de Santa Clara y otro de Carmelitas ; tres Hospicios y llamados de San Francisco de Paula , de San Agustín y de Agonizantes , llamado de la Buena Muerte ; y un Curato titulado de Santa Maria Magdalena , que es de Indios que viven en diferentes barrios de la Ciudad : es muy abundante en frutos y ganados , de cuyas pieles fabrican suelas , baquetas y corchos con que hace un gran comercio : en su territorio hay una fuente que conge- lada su agua se convierte en una piedra muy blanca y transparente , de que labran vidrieras , figuras y muebles para adornos ; tambien tiene minas de plata , oro y piedra limán , pero se trabajan pocas : es ca-

GU 269

beza de Obispado erigido por Paulo V el año de 1609 sufraganeo de Lima : comprehende 8. Provincias , que son Guanta , Vilcas Huaman , Andaguailas , Guancabelica , Angarses , Castro Virreyña , Parinacocha y Lucanas : sus naturales son corteses , liberales y capaces así para las ciencias como para el manejo de sus negocios : hay muchas familias nobles y ricas , y pocas descendientes de los primeros conquistadores : es patria del Ilustrísimo Señor Don Manuel Gerónimo de Romani , Canónigo de esta Santa Iglesia , Obispo de Panamá y del Cuzco ; actual Consejero , y Cámara , del Real y Supremo Consejo de Indias ; y de Doña Maria Teresa Cruzavogui y Munive , Marquesa de Feria , Dama de singular talento y erudicion con que se distingue , posee en la latinidad , filosofía , letras humanas , y diferentes idiomas : está 70 leguas al S. E. de Lima , 79 del Cuzco y 80 de Pisco , long. 306 gr. 40 min. lat. austr. 14 gr. 14 min.

Tom. II.

Gu.

OBIS-

OBISPOS QUE HA HABIDO EN GUAMANGA.

- 1 Don Fr. Agustín de Carvajal, del Orden de San Agustín, natural de Cáceres en Estremadura, Prior de su Convento en Valladolid, Asistente general de la Orden, fué promovido de la Iglesia de Panamá á esta el año de 1611, gobernó hasta el de 1620 que murió.
- 2 Don Francisco Verdugo, natural de Carmona en Andaluca, Colegial en el Colegio de Maese Rodrigo de Sevilla, Catedrático de Cánones y Leyes, Abogado de la Inquisición de Sevilla y Fiscal de la de Murcia, luego Inquisidor de Lima, electo Obispo de Guamanga el año de 1623, fué modelo de Prelados limosneros y justos, visitó cinco veces su Obispado, y murió el año de 1636 promovido á Arzobispo de Santa Fe.
- 3 Don Fr. Gabriel de Zarate, del Orden de Santo Domingo, natural de Lima, fué Prior en quatro Conventos de su Religión, dos veces Provincial, Calificador del Santo Oficio, presentado para este Obispado el mismo año de 1636, murió el siguiente.
- 4 Don Fr. Antonio Conderina, del Orden de San Agustín, natural de Bilbao, fué promovido del Obispado de Santa Marta á este el año de 1645; pero á su llegada se dementó, y nombraron á Don Antonio de Castro del Castillo, que no admitió.
- 5 Don Andres Garcia de Zurita, natural de Sevilla, Colegial y Rector en el Colegio Real de San Felipe y San Marcos de la Universidad de Lima, Cura en el Obispado de Quito, Canónigo, y luego Dean de la Santa Iglesia de Lima, Coadjutor del Obispado de Guamanga y Obispo, de donde pasó promovido al de Truxillo en 1650.
- 7 Don Francisco Godoy, Canónigo de las Iglesias de Buenos Ayres, y Arequipa, y Dean de esta, Catedrático de Artes, electo Obispo de Guamanga el mismo año de 1650.

GU

BIDO EN GUAMANGA.

Carvajal, del Orden de San Jeronimo, Prior de San Estremadura, Prior de Valladolid, Asistente general de la Audiencia de Panamá, gobernó hasta el de 1620

o, natural de Carmona en el Colegio de Maese Rodericus de Cánones y Leyes, de Sevilla y Fiscal de la Audiencia de Lima, electo Obispo de Panamá el año de 1623, fué modelo de justos, visitó cinco veces su Obispado el año de 1636 promovido á

arate, del Orden de Santo Domingo, fué Prior en quatro Obispos, dos veces Provincial, y presentado para este Obispado el año de 1636, murió el siguiente

rina, del Orden de San Agustín, fué promovido del Obispado de Panamá el año de 1645; pero á su muerte le nombraron á Don Juan de Torres del Castillo, que no admitió

Zurita, natural de Sevilla, del Colegio Real de San Felipe de la Universidad de Lima, Cura de San Mateo, Canónigo, y luego Dean de Lima, Coadjutor del Obispo de Panamá, de donde pasó promovido al Obispado de Panamá el año de 1650.

Canónigo de las Iglesias de San Mateo, y Dean de esta, Coadjutor Obispo de Guamanga el

IGU

IGU 271

8. Don Fr. Cipriano de Medina, del Orden de Santo Domingo, natural de Lima, Catedrático de Artes, Difinidor y Procurador general, electo Obispo de Guamanga, cuya Catedral concluyó, y saliendo á hacer la visita murió aquel mismo dia.

9. Don Vasco de Contreras, natural de Lima, Colegial del Colegio de San Martin, y de su Universidad, Tesorero de aquella Santa Iglesia, Obispo de Popayán, de donde pasó promovido á esta.

10. Don Sancho Pardo de Andrade y Figueroa pasó promovido al Obispado de Quito el año de 1688.

11. Don Diego Ladron de Guevara pasó de la Santa Iglesia de Panamá el año de 1699, fué promovido á la de Guamanga, y de esta á la de Quito el de 1703.

12. Don Diego Deza y Ulloa, natural de México, murió el año de 1719.

13. Don Fr. Alfonso Roldan, del Orden de San Basilio, natural de Villarobledo en la Mancha, Maestro en Sagrada Teologia, Exáminador Sinodal del Arzobispado de Toledo, Calificador del Santo Tribunal de la Inquisicion, Abad de su Colegio de Alcalá y del Monasterio de Madrid, Difinidor, Provincial y Vicario general de las Provincias de Castilla y Andalucía, presentado para Obispo de Guamanga el año de 1723, gobernó con singular integridad y entereza 17 años su Iglesia; y aunque renunció la mitra por su avanzada edad, y cansado de sufrir persecuciones, no se le admitió, y murió el año de 1740.

14. Don Fr. Francisco Galeano, del Orden de la Merced, natural de Lima, Catedrático de Prima de Escritura en la Universidad de San Marcos, Obispo auxiliar de aquella Capital con el titulo de Rosaliense, y promovido á Guamanga el año de 1741, murió el de 1743.

15. Don Miguel Bernardo de la Fuente Roja, natural de Lima, promovido de la Iglesia de Santa Cruz de la Sierra el año de 1744, murió antes de tomar posesion.

- 16 Don Francisco Gutiérrez electo el año de 1745, murió el de 1749.
- 17 Don Felipe Manrique de Lara, natural de Lima, de la ilustre familia de los Marqueses de este apellido, Dean de aquella Santa Iglesia Metropolitana, electo Obispo de Panamá, que renunció, y luego de Guamanga el año de 1750, murió el de 1765.
- 18 Don Fr. Joseph Luis de Lila, del Orden de San Agustín, natural de Panamá, electo en 1766, murió en 1769.
- 19 Don Miguel Moreno y Olo, natural de Panamá, Dean de su Santa Iglesia y Obispo, de donde pasó promovido á esta de Guamanga el año de 1771, murió el de 1782.
- 20 Don Francisco López, Abad de Motril, fué electo Obispo de Guamanga el año de 1782.

GUAMANI, Cordillera de montañas muy altas cubiertas siempre de nieve, que se une á la grande de los Andes en el Reyno de Quito.

GUAMANTANGA, Pueblo de la Provincia y Corregimiento de Canta en el Perú, es pequeño, pero célebre por las continuas romerías que hacen de muchas partes á visitar el Santuario de una efigie de Christo que se venera en su Iglesia, cuya fiesta celebran el día de Pentecostes concurriendo inmenso gentío de las demas Provincias.

GUAMANTLA, Pueblo de la Provincia y Alcaldia mayor de Tlaxcala en Nue-

va España, tiene mas de 100 familias de Españoles, Mulatos y Mestizos, que se ocupan en hacer frenos, estrivos, y otras varias curiosidades de fierro con tanto primor, que tienen singular estimacion en todo el Reyno, y es de lo que hacen su comercio; tiene un Convento de Religiosos de San Francisco.

GUAMANZANA, Pueblo de la Provincia y Corregimiento de Truxillo en el Perú, situado cerca del rio Morin y del cerro de Pelagatos.

GUAMARA, Rio caudaloso de la Provincia y Capitanía de Seara en el Brasil, corre muchas leguas

al

al N N
junto aGU
la Prov
Cartag
orilla c
dalena.GU
las Mis
PP. Caen el
nas, s
rio NeGU
Provin

Antioq

Reyno

Otro

bre en

bierno

va Esp

Costa

fornia.

GU

de la

gimien

Reyno

GU

antigu

territ

yán d

Grana

bastia

año d

les er

res d

GU

de la

Costa

GU

réz electo el año de 1745,

de Lara, natural de Lima, de los Marqueses de este ape- Santa Iglesia Metropolitana, Panamá, que renunció, y luego de 1750, murió el de 1765. de Lila, del Orden de San Panamá, electo en 1766, mu-

y Ollo, natural de Panamá, esia y Obispo, de donde pasó Guamanga el año de 1771,

Abad de Motril, fué electo el año de 1782.

va España; tiene mas de 100 familias de Españoles, Mulatos y Mestizos, que se ocupan en hacer frenos, estrivos, y otras varias curiosidades de fierro con tanto primor, que tienen singular estimacion en todo el Reyno, y es de lo que hacen su comercio; tiene un Convento de Religiosos de San Francisco.

GUAMANZANA, Pueblo de la Provincia y Corregimiento de Truxillo en el Perú, situado cerca del rio Morin y del cerro de Pelagatos.

GUAMARA, Rio caudaloso de la Provincia y Capitanía de Seara en el Brasil, corre muchas leguas al

GU

al N N E, y sale al mar junto á la punta de Colta.

GUAMARO, Pueblo de la Provincia y Gobierno de Cartagena, situado á la orilla del rio de la Magdalena.

GUAMARÚ, Pueblo de las Misiones que tienen los PP. Carmelitas de Portugal en el país de las Amazonas, situado á la orilla del rio Negro.

GUAMAS, Pueblo de la Provincia y Gobierno de Antioquia en el Nuevo Reyno de Granada.

Otro hay del mismo nombre en la Provincia y Gobierno de Sonora en Nueva España, situado en la Costa del golfo de California.

GUAMAZÁN, Pueblo de la Provincia y Corregimiento de Cuenca en el Reyno de Quito.

GUAMBÁ, Provincia antigua y muy fértil en el territorio de la de Popayán del Nuevo Reyno de Granada, la descubrió Sebastian de Benalcazar el año de 1536, sus naturales eran feroces y comedores de carne humana.

GUAMBACHO, Puerto de la mar del Sur en la Costa de la Provincia y

GU 273

Corregimiento de Santa en el Perú.

GUAMBÍA, Pueblo de la Provincia y Gobierno de Popayán en el Nuevo Reyno de Granada.

GUAMBOS, Rio de la Provincia y Corregimiento de Chachapoyas en el Perú, nace en el valle de Tlayabamba, corre inclinándose al S S E, y entra en el de Moyobamba.

GUAMES, San Diego de) Pueblo de la Provincia y Corregimiento de Pastos en el Reyno de Quito, situado á orilla del rio de la Laguna.

Tiene el mismo nombre un rio de la propia Provincia y Corregimiento, corre al E muchas leguas recogiendo las aguas de otros y del lago de Mocoa para entrar muy caudaloso en el Putu-mayu; tiene un puente de bejucos muy primoroso.

Otro rio hay de este nombre en la Provincia y Corregimiento de Tacunga y del propio Reyno, nace cerca del Pueblo de Pillaro, corre al E, y unido con otros entra en el Curaray en el país de los Canelos.

GUAMINI, Monte de la Provincia y Gobierno de Bue-

Buc 108 Ayres, cerca de la Costa de los Patagones.

GUAMO, Pueblo de la jurisdicción de Ibagué en el Gobierno de Mariquita del Nuevo Reyno de Granada, anexo al Curato del de Cuello, es de temperamento cálido, abundante y fértil en frutos de su clima, tiene 400 vecinos.

Tiene el mismo nombre un río pequeño de la Provincia y Gobierno de Maracaibo, nace al N de la Ciudad de Mérida, entre esta y la Gran Laguna, corre á aquel rumbo, y desagua en ella.

GUAMÓCO, Ciudad de la Provincia y Gobierno de Antioquia en el Nuevo Reyno de Granada, rica y abundante de minas de plata de la mejor ley, situada á orilla del río Alara, en medio de unas dilatadas sierras que le dieron el nombre, muy abundantes de lavaderos de oro en las muchas quebradas que hay, llamados San Francisco, Bijagua, Platanár, Ariza, Trinidad, San Pedro, la Cruz, Tupe, Espolon de Sabalo, Ambulama, Saltillo, Encarnacion, Santa Margarita, Santa Isabel, San Lorenzo, Cultura, Caceri gran-

de, Cacerito y otros muchos que han producido infinito oro, y hicieron á esta Ciudad populosa, célebre, y de mucho comercio; pero despues la decadencia de las minas la ha reducido á tan miserable estado, que es un Pueblo muy corto, lleno de ruinas de lo que fué.

GUAMOS, Nacion bárbara de Indios de las Llanuras del Orinoco al N y al Levante del río Apuré, cerca del qual vive entre los bosques, al Mediodia confina con la de los Paes, y á Levante con la de los Palenques, son muchos y muy valerosos.

GUAMOTE, Pueblo de la Provincia y Corregimiento de Riobamba en el Reyno de Cjito.

GUANABACÓA, Villa de la Isla de Cuba.

GUANABO, Río pequeño de la Isla de Santo Domingo, cerca de la Costa de la cabeza del E, sale al mar en la boca de la gran Bahía de Samaná, junto al cabo de San Rafael.

GUANACACHE, Laguna grande del Reyno de Chile, á Levante de la Ciudad de San Juan de la Frontera, entran en ella

los rios
doza y
agua al
ridional
guas de
no tien
que se
que sea
ductos
aunque
nes que
parte c
Desagu
que de
Magall
probada
34 min
GU
la Prov
Popayá
no de
los cor
el año
gulares
entrar
turales
Tien
un pár
to cub
vé en
Reyno
rior
tuado
camina
ño de
sito se
camina
frio q
GU

GU

de, Cacerito y otros muchos que han producido infinito oro, y hicieron á esta Ciudad populosa, célebre, y de mucho comercio; pero despues la decadencia de las minas la ha reducido á tan miserable estado, que es un Pueblo muy corto, lleno de ruinas de lo que fué.

GUAMOS, Nacion bárbara de Indios de las Llanuras del Orinoco al N y al Levante del rio Apure, cerca del qual vive entre los bosques, al Mediodia confina con la de los Paes, y á Levante con la de los Palenques, son muchos y muy valerosos.

GUAMOTE, Pueblo de la Provincia y Corregimiento de Riobamba en el Reyno de Quito.

GUANABACÓA, Villa de la Isla de Cuba.

GUANABO, Rio pequeño de la Isla de Santo Domingo, cerca de la Costa de la cabeza del E, sale al mar en la boca de la gran Bahía de Samaná, junto al cabo de San Rafael.

GUANACACHE, Laguna grande del Reyno de Chile, á Levante de la Ciudad de San Juan de la Frontera, entran en ella

los

GU

los rios de Santiago, Mendoza y Turuyán, que desagua allí por la parte Meridional, tiene quasi 12 leguas de largo del N al S, no tiene desague alguno que se conozca, y se cree que sea por algunos conductos subterráneos; pues aunque no faltan opiniones que de él sale por la parte del S O el rio del Desaguadero, que se cree que desemboca en el mar Magallánico, no está comprobado: se halla en 32 gr. 34 min. de lat. aust.

GUANACAS, Pueblo de la Provincia y Gobierno de Popayán en el Nuevo Reyno de Granada, situado en los confines del de Quito el año de 1620 por los Regulares de la Compañia, que entraron á reducir á sus naturales los Indios Paeces.

Tiene el mismo nombre un páramo ó monte muy alto cubierto siempre de nieve en la misma Provincia y Reyno que el Pueblo anterior, á cuya falda está situado, es paso preciso del camino para baxar del Reyno de Quito, en cuyo tránsito se han helado muchos caminantes por el excesivo frio que hace.

GUANACATI, Rio de

GU 275

la Provincia y Gobierno de Panamá en el Reyno de Tierra-Firme, á Levante del Pueblo de Chepo; sus orillas son muy fértiles y amenas por las bellas haciendas y huertas que tiene, sale al mar del Sur á Poniente del que se llama Cheminá, y á Levante del de Pacora, en 8 gr. 53 min. de lat. bor.

GUANACEVI, Pueblo y Real de Minas de Plata de la Provincia de Tepeguana y Reyno de Nueva Vizcaya, situado á orilla del rio de las Nasas, distante 15 leguas al N N O de la Capital Guadiana.

GUANACOCCHA, Pueblo de la Provincia y Corregimiento de Cuyo en el Reyno de Chile, situado á orilla del rio de Mendoza.

GUANAGUANA, Pueblo de la Provincia y Gobierno de Cumaná en el Reyno de Tierra-Firme, situado en lo interior de la Serrania; uno de las Misiones que tienen en aquella Provincia los PP. Capuchinos Arágoneses.

GUANAHANÍ ó San Salvador, que los Ingleses llaman Cot Island, es una de las Bahamas en el Oceano, y la primera tierra de la América que descubrió

brió

brío el Almirante D. Cristóbal Colon el año de 1492, dióle el nombre porque ya se daba por perdido, y su gente queria matarlo si no encontraban tierra como habia ofrecido: está en 24 gr. 10 min. de lat. y 76 gr. 12 min. de long.

GUANAHUCA, Volcán del Reyno de Chile, situado en las montañas de su Cordillera, inmediato al de Osorno, en 41 gr. 15 min. de lat.

GUANAHA, Pueblo de la Isla de Cuba en la Costa Septentrional, distante 62 leguas de la punta de Hicacos.

GUANAJIVE, Río de la Isla de San Juan de Puerto-rico, nace al N de la Villa de San German, corre al O, y sale al mar entre el Puerto Frances y el rio de Mayagues.


GUANAJUATO, Alcaldía mayor de Nueva España en la Provincia y Obispado de Mechoacán, es de temperamento frio por la mayor parte, pues ocupa su situacion la Sierra Madre, los frutos que produce son oro, plata y cobre, de cuyos metales tiene abundantes minas que hoy están muy profundas, por lo qual, y los muchos manan-

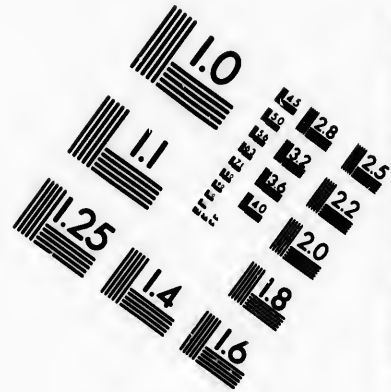
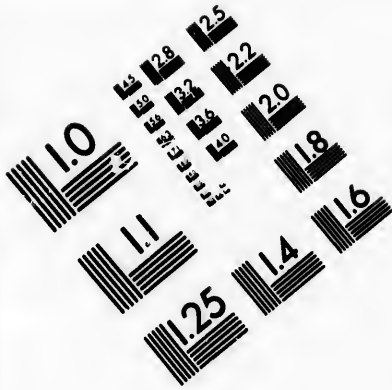
tiales de agua que hay, es muy grande el gasto que se hace para su beneficio, tiene en su distrito los minerales siguientes, el Real de San Nicolas 3 leguas al N, el del Peregrino, San Lorenzo, y la Trinidad, el Realejo 4 leguas al Poniente, con las minas llamadas la Puerta, la Gvejera, la Mora, San Bernabé, el Rosario, y la Medalla, todas de oro y de plata, que dan poco por el corto caudal que tienen los naturales para su labor: ademas de estas hay en la sierra las de la Peregrina, la Sirena, las Bayas, Santa Ana, y la Atalaya, que cada una es Poblacion mediana con su Iglesia y Capellan para la administracion de Sacramentos, y lo mismo sucede en 43 haciendas en que benefician la plata, que están en las cañadas donde viven copiosas quadrillas de operarios, que consumen anualmente mas de 1000 cargas de maiz, 180 carneros, 50 toros, y 180 cargas de harina para las referidas 16 Poblaciones, y el Pueblo y Cabecera de Irapuato que está agregado á esta jurisdiccion, cuya Capital es Santa Fe.

GU



ris- tiales de agua que hay, es
ya, muy grande el gasto que
y su se hace para su beneficio,
no tiene en su distrito los mi-
ha- nerales siguientes, el Real
gr. de San Nicolas 3 leguas al
gr. N, el del Peregrino, San
Lorenzo, y la Trinidad, el
Realejo 4 leguas al Ponien-
te, con las minas llamadas
la Puerta, la Ovejera, la
Mora, San Bernabé, el Ro-
sario, y la Medalla, todas
de oro y de plata, que dan
poco por el corto caudal
que tienen los naturales
para su labor: ademas de
estas hay en la sierra las
de la Peregrina, la Sirena,
las Bayas, Santa Ana, y la
Atalaya, que cada una es
de Poblacion mediana con su
Iglesia y Capellan para la
administracion de Sacramen-
tos, y lo mismo sucede en
43 haciendas en que bene-
ficien la plata, que están en
las cañadas donde viven co-
piosas cuadrillas de opera-
rios, que consumen anual-
mente mas de 1000 cargas
de maiz, 1800 carneros, 500
toros, y 1800 cargas de ha-
rina para las referidas 16
Poblaciones, y el Pueblo y
Cabecera de Irapuato que
está agregado á esta jurie-
dicion, cuya Capital es
Santa Fe.

GUA-





**IMAGE EVALUATION
TEST TARGET (MT-3)**



**Photographic
Sciences
Corporation**

23 WEST MAIN STREET
WEBSTER, N.Y. 14580
(716) 872-4503



**CIHM/ICMH
Microfiche
Series.**

**CIHM/ICMH
Collection de
microfiches.**



Canadian Institute for Historical Microreproductions / Institut canadien de microreproductions historiques

© 1983

GU.
la Pro
Cartag
Costa
que co
rio gra

GU.
bú, Ri
la Prov
to de
de Qui
te á Po
haber r
de Ma
Guita
en el
rapide
do bar
en tara
cable á
lla á
árboles
un ces
gollas
caballe
y met
person
aquella
está en
de lat.

GU.
hárbar
raguay
inmedi
ráná ,
poco á
mando
nio dó
cados
- Tem

GU

GUANAMBÍ, Pueblo de la Provincia y Gobierno de Cartagena, situado entre la Costa del mar y el Dique que comunica este con el rio grande de la Magdalena.

GUANAMBÚ ó Juanambú, Rio grande y rápido de la Provincia y Corregimiento de Pasto en el Reyno de Quito, corre de Levante á Poniente, y despues de haber recogido las aguas del de Mayo se une con el de Guaitara, y entran juntos en el de Patia con tanta rapidex, que no admitiendo barca ni puente se pasa en taravita, que es un gran cable que hay de una orilla á otra atada á fuertes árboles, por donde corre un cesto pendiente de argollas de fierro que tiran caballerias por otra cuerda, y metidas allí pasan las personas y las cargas, y aquellas atadas con cinchas está en un grado y 38 min. de lat. bor.

GUANANAS, Nacion bárbara de Indios del Paraguay que habita en las inmediaciones del rio Paraná, se van reduciendo poco á poco á la Fe y formando Pueblos, son de genio dócil, laboriosos, y aplicados al cultivo de la tierra.

Tom. II.

GU 277

GUANANDÓ, Pueblo de la Provincia y Corregimiento de Riobamba en el Reyno de Quito.

GUANAPA, Pueblo de la Alcaldía mayor de Guajuapa en Nueva España, tiene 100 familias de Indios.

Tiene el mismo nombre un rio de la Provincia y Gobierno de Guayana ó Nueva Andalucía, corre al N con inclinacion al E, y entra en el de Aruy, cerca de la Ciudad de Real Corona.

GUANAPALO, Rio del Nuevo Reyno de Granada, nace en las montañas de Bogotá, es abundante de exquisito pescado, y navegable en canoas, corre del N al Mediodia, y entra por la parte del Septentrion en el de Meta, cerca del Pueblo de San Francisco Regis.

Otro rio hay del mismo nombre en la Provincia y Gobierno de Maracaibo, nace al E de la Villa de Santo Domingo, corre inclinándose á este rumbo, y formando un arco de muchísima extension entra en el de la Portuguesa.

GUANAPATO, Rio de la Provincia y Gobierno de la Guayana que entra en el de Meta, segun Mr. Bel-

lin

lin sin duda es el anterior equivocado el nombre.

GUANAPAY, Rio de la Provincia y Gobierno del Paraguay, corre al E, y entra en el Paraná, entre los de Iluci y Yagui.

GUANAPE, Puerto de la mar del Sur en la Provincia y Corregimiento de Truxillo en el Perú, poco frecuentado por su falta de seguridad y abrigo, dista 20 leguas al S E de su Capital, que es la Poblacion mas inmediata que tiene desde que se asoló el que habia en él por falta de agua, quedando solo diez ú doce ranchos de Indios que viven de la pesca, y de ayudar á la descarga de las embarcaciones que llegan allí precisadas del tiempo.

Tienen el mismo nombre de Farallones de Guafiape quatro Islotes, uno mayor que los restantes, enfrente del Puerto anterior, que están desiertos y estériles.

GUANAPO, Rio de la Provincia de Barcelona y Gobierno de Cumaná, nace en la montafia no lexos de la Costa; corre al E, y entra en el de Unare.

GUANAPÚ, Rio de la Provincia y Capitania del

Pará en el Brasil, nace en sus montañas, y desemboca por la parte del Sur en la boca del de las Amazonas.

GUANARE, Pueblo de las Misiones que tienen los PP. Capuchinos en la Provincia y Gobierno de Guayana, situado á orilla del rio de su nombre.

Tiene el mismo una Villa de la Provincia y Gobierno de Venezuela, fundada por el Capitan Juan Fernandez de Leon el año de 1593 de orden del Gobernador D. Diego de Osorio cerca del rio de quien toma el nombre, y de otro que la circunda, y ambos son abundantísimos de pescado; es de temperamento sano; aunque sumamente cálido; cria mucho ganado vacuno por la proporcion que tiene de pastos en sus dilatadas llanuras y sabanas; produce asimismo porcion de cacao, tabaco, frutas y hortalizas; en su Iglesia se venera una milagrosa Imágen con la advocacion de nuestra Señora de Comoroto aparecida el año de 1652, á cuya devocion acuden de todas las Provincias inmediatas en romeria infinitas gentes: está 20

leguas
dad d
El r
ca de
entra
guesa.
GU
la Prov
Venezu
ramo
la Ciu
corre
arco n
unirse
entrar
guesa.
GU
Monta
y Gob
el Per
rio Pa
GU
Provin
Nueva
rica S
GU
mar de
de la
cia y
ras, e
de Tr
GU
de la
no de
en el
ce en
al O
yola,
ciendo

GU

Pará en el Brasil, hace en sus montañas, y desemboca por la parte del Sur en la boca del de las Amazonas.

GUANARE, Pueblo de las Misiones que tienen los PP. Capuchinos en la Provincia y Gobierno de Guayana, situado á orilla del río de su nombre.

Tiene el mismo una Villa de la Provincia y Gobierno de Venezuela, fundada por el Capitan Juan Fernandez de Leon el año de 1593 de órden del Gobernador D. Diego de Osorio cerca del río de quien toma el nombre, y de otro que la circunda, y ambos son abundantísimos de pescado; es de temperamento sano, aunque sumamente cálido; cria mucho ganado vacuno por la proporcion que tiene de pastos en sus dilatadas llanuras y sabanas; produce asimismo porcion de cacao, tabaco, frutas y hortalizas; en su Iglesia se venera una milagrosa Imágen con la advocacion de nuestra Señora de Comoroto aparecida el año de 1652, á cuya devocion acuden de todas las Provincias inmediatas en romeria infinitas gentes: está 20
le-

GU

leguas al S E de la Ciudad del Tucuyo.

El río referido nace cerca de la Villa anterior, y entra en el de la Portuguesa.

GUANARITO, Río de la Provincia y Gobierno de Venezuela, nace en el páramo de la Rosa al N de la Ciudad de Truxillo, y corre al E formando un arco muy dilatado, hasta unirse con el Tucupio para entrar en el de la Portuguesa.

GUANAS, Cerros de) Montañas de la Provincia y Gobierno del Chaco en el Perú, corren á orilla del río Paraguay.

GUANAVAL, Río de la Provincia y Gobierno de Nueva Vizcaya en la América Septentrional.

GUANAXA, Isla de la mar del N, situada cerca de la Costa de la Provincia y Gobierno de Honduras, enfrente de la Bahía de Truxillo.

GUANCABAMBA, Río de la Provincia y Gobierno de Jaen de Bracamoros en el Reyno de Quito, nace en la Serrania que está al O de la Ciudad de Loyola, corre al S, y torciendo luego su curso al E

GU

279

entra unido al de Sinanchi en el Marañon.

GUANCABELICA, Villa Capital de la Provincia de Angaraes en el Perú, Cabeza de Gobierno, fundada el año de 1572 por el Virrey de aquel Reyno Don Francisco de Toledo, hijo segundo del Conde de Oropesa, en cuya memoria le puso por nombre Villa rica de Oropesa, está en una quebrada que hace la Cordillera, es de las Ciudades mas grandes de aquel Reyno, muy rica, y bien poblada, de temperamento sumamente frio, y cielo inconstante todo el año, porque unos dias llueve, y otros hiela, y á veces en un mismo dia, y con tempestad de truenos, rayos y granizo; sus edificios son de una piedra mas ó menos porosa que se congela del agua de unos manantiales de agua caliente que hay en su contorno; bafia esta Poblacion un arroyo que en tiempo de lluvias se hace caudaloso porque se le unen otros del cerro inmediato, y para comunicarse de unos barrios á otros tiene varios puentes, y uno de ellos de canteria con tres arcos, y otro de dos piedras unidas

sin

sin labrar: reside en ella el Gobernador, que al principio fué siempre un Oidor de la Audiencia de Lima por comision, dos Oficiales Reales, un Alguacil mayor, y el Procurador de la Villa: que ha sido y es muy célebre por la gran mina de azogue que descubrió el año de 1563 Enrique Garcés, de Nacion Portugués, y es la única que se trabaja en toda la América, sin embargo de haberse descubierto varias, porque da tanta abundancia de este metal, que solo ella basta para el beneficio de los metales de todas las minas de plata del Perú; fué Pedro Fernandez de Velasco el que descubrió el año de 1571 el modo de usarlo; se trabaja esta mina por arrendamiento de una Compañia de 40 Mineros, que no siempre están completos, á quienes abona el Rey determinado precio por cada quintal de azogue, entregando ellos en las caxas Reales integro todo el que se saca; para cuyo trabajo contribuyen los Pueblos con un número de Indios que está señalado, y llaman Mita, en que mueren muchos: hoy

no produce tanto metal como antes por lo profundas que están ya las labores, y por un incendio que padeció el año de 1760 en que estuvo cerca de quedar inútil, cuyo recelo hizo que se reconociesen otras que hay descubiertas para que en este caso no faltase azogue; pero se logró extinguirlo despues de mucho tiempo: tiene la Villa en su inmediacion 124 hornos para las labores de la mina, cuya boca dista de ella una legua: el año de 1735 quitó el Rey el Gobierno á los Oidores de la Audiencia de Lima, y estableció que se nombrasen sugetos inteligentes en la Mineralogia: está 10 leguas de Guamanga, 50 de Lima, y 40 del mar, en 305 gr. 30 min. de long. y 12 gr. 40 min. de lat.

GUANCAY, Mina de plata de la Provincia y Corregimiento de Guamachuco en el Perú, está á la orilla del rio Chicama, que divide por esta parte su jurisdiccion de la de Caxamarca.

GUANCAYO, Pueblo grande, rico y comerciante de la Provincia y Corregimiento de Xauxa en el

Pe-

Perú,
latada
ca del
en qu
un he
dra, l
quias,
exquis
de su
GU
y Pu
y Cor
llo en
corto
mantie
yan á
tal y
diatos
embar
lancha
que a
poco c
tos,
de em
nen d
má, y
nocim
les pe
da em
de pel
sia es
coloca
modo
cion y
en ell
gen d
Socor
gular
Martí

GU

no produce tanto metal como antes por lo profundas que están ya las labores, y por un incendio que padeció el año de 1760 en que estuvo cerca de quedar inútil, cuyo recelo hizo que se reconociesen otras que hay descubiertas para que en este caso no faltase azogue; pero se logró extinguirlo despues de mucho tiempo: tiene la Villa en su inmediacion 124 hornos para las labores de la mina, cuya boca dista de ella una legua: el año de 1735 quitó el Rey el Gobierno á los Oidores de la Audiencia de Lima, y estableció que se nombrasen sugetos inteligentes en la Mineralogia: está 10 leguas de Guamanga, 50 de Lima, y 40 del mar, en 305 gr. 30 min. de long. y 12 gr. 40 min. de lat.

GUANCAY, Mina de plata de la Provincia y Corregimiento de Guamachuco en el Perú, está á la orilla del rio Chicama, que divide por esta parte su jurisdiccion de la de Caxamarca.

GUANCAYO, Pueblo grande, rico y comerciante de la Provincia y Corregimiento de Xauxa en el Pe-

GU

Perú, situado en una dilatada llanura, y fértil, cerca del rio de su nombre, en que tiene á su entrada un hermoso puente de piedra, hay en él dos Parroquias, y abunda en frutas exquisitas, está 8 leguas de su Capital.

GUANCHACO, Pueblo y Puerto de la Provincia y Corregimiento de Truxillo en el Perú, es pobre y corto, y sus naturales se mantienen de la pesca que van á vender á la Capital y otros lugares inmediatos, y de auxiliar las embarcaciones y dirigir las lanchas que van al Puerto, que aunque es abierto y poco defendido de los vientos, es muy frecuentado de embarcaciones que vienen de Lima y de Panamá, y sin el práctico conocimiento de sus naturales peligrarian á la entrada en una barra que hay de peñas y arena: la Iglesia es grande y hermosa, colocada en un cerro de modo que sirve de direccion y balisa á los baxeles, en ella se venera una Imágen de nuestra Señora del Socorro á quien tienen singular devocion: Mr. de la Martiniere dice que este

GU 281

Puerto de la mar del Sur está en el Brasil, sin considerar que este Reyno lo baña el Océano y el mar Pacífico, las Costas del Perú y de Chile, y que el uno está al Oriente y el otro al Occidente de la América Meridional: está en 8 gr. 5 min. de lat. aust.

Tiene el mismo nombre una punta de tierra en la Costa de la Provincia y Corregimiento que el Puerto anterior.

GUANCHANAMA, Pueblo de la Provincia y Corregimiento de Loxa en el Reyno de Quito.

GUANCHES, Rio de la Provincia y Reyno de Tierra-Firme, sale al mar del N, al O de la Ciudad de Portobelo.

GUANDARO, Pueblo de la Provincia y Gobierno de Canta en el Perú, anexo al Curato de Huamantanga.

GUANDES, Rio de la Provincia y Gobierno de Moxos en el Reyno de Quito, nace entre los de Ubay y de Guapaire, corre casi al N, y entra en el de Baures.

GUANE, Pueblo grande de la Provincia de Velez en el Nuevo Reyno de Gra-

282 GU

Granada, es de temperamento cálido y desapacible, escaso de aguas, y de mala calidad las pocas que tiene, con 150 Indios de perversas costumbres, dados á la embriaguez y á la ociosidad, y 30 vecinos blancos: en su inmediacion se halla una losa de dos varas de ancho, encajada en tierra, donde están grabadas de medio relieve tres figuras de hombre con el mismo vestido talar; el de en medio tiene barbas, sandalias y un libro, y á los pies cinco renglones de letras desconocidas que ninguno ha entendido; junto á la misma piedra pasa una quebrada que llaman de los Santos.

GUANEROS, Nacion bárbara de Indios del Nuevo Reyno de Granada al N E y al pié de las montañas de Bogotá, y al N del rio Apure, son de un genio dócil y pacífico, y muchos de ellos reducidos á poblacion.

Tiene el mismo nombre un rio de la Provincia y Gobierno de Maracaibo; nace en la Sierra Nevada, corre al Sur, y inclinándose al S E entra en el de Apure.

GU

GUANGO, Pueblo y Cabecera de Partido de la Alcaldía mayor de Valladolid en Nueva España, y de la Provincia y Obispado de Mechoacán, situado en lo baxo de una hoyas es de temperamento frio, habitado de 12 familias de Españoles y Mulatos, y 82 de Indios; tiene un Convento de Religiosos de San Agustin, y en su distrito varias haciendas de labor, en que hay 33 familias de Españoles, 20 de Mestizos, y 66 de Mulatos, empleados todos en la labranza y cultivo de las tierras: dista 14 leguas al S de la Capital Pasquaro.

GUANICA, Puerto de la Isla de San Juan de Puerторico en la Costa del Sur.

GUANICO, Sierras de) Montañas muy altas y continuadas de la Provincia y Gobierno de Santiago de Veragua en el Reyno de Tierra-Firme, corren E O en su extremidad que baxa la mar del Sur, de quien distan 8 leguas.

GUANIMORO, Pueblo de la Cabecera de Tuxpán y Alcaldía mayor de Maravatio en Nueva España, y del Obispado de Mechoacán: tiene 18 familias de

In-

Indio
al N
G
Prom
ra en
biern
das s
tas
gred
legu
algu
cumb
hace
tes:
falto
ce u
fiada
ranc
á la
mesa
peso
mas
dátil
rich
tan
man
losa
T
un
Bar
Cur
mes
el d
G
Pro
de
de
rag
dan

GU

GUANGO, Pueblo y Cabecera de Partido de Valladolid en Nueva España, y de la Provincia y Obispado de Mechoacán, situado en lo baxo de una hoyas es de temperamento frio, habitado de 12 familias de Españoles y Mulatos, y 82 de Indios: tiene un Convento de Religiosos de San Agustin, y en su distrito varias haciendas de labor, en que hay 33 familias de Españoles, 20 de Mestizos, y 66 de Mulatos, empleados todos en la labranza y cultivo de las tierras: dista 14 leguas al S de la Capital Pasquaro.

GUANICA, Puerto de la Isla de San Juan de Puerto Rico en la Costa del Sur.

GUANICO, Sierras de) Montañas muy altas y continuadas de la Provincia y Gobierno de Santiago de Veragua en el Reyno de Tierra-Firme, corren E O en su extremidad que bafia la mar del Sur, de quien distan 8 leguas.

GUANIMORO, Pueblo de la Cabecera de Tuxpán y Alcaldía mayor de Maravatio en Nueva España, y del Obispado de Mechoacán: tiene 18 familias de In-

GU

Indios, y dista media legua al N de su Cabecera.

GUANIPA, Mesa de) Promontorio elevado de tierra en la Provincia y Gobierno de Cumaná: sus faldas son unas tendidas cuestas y barrancas de tierra gredosa: tiene de 35 á 40 leguas de travesía, y por algunas partes hasta 50: su cumbre es toda llana, y hace horizonte por todas partes: el terreno es arenisco, fulto de aguas y árido: hace unas grandes abras ó cafias con profundas barrancas, en cuyo centro y á la falda de la expresada mesa hay dilatados y espesos bosques de unas palmas semejantes á las de los dátiles que llaman allí moriche; y son las que echan tan copiosas aguas que forman algunos rios caudalosos.

Tiene el mismo nombre un rio de la Provincia de Barcelona y Gobierno de Cumaná, que nace en la mesa anterior y entra en el de Guarapiche.

GUANO, Pueblo de la Provincia y Corregimiento de Riobamba en el Reyno de Quito, situado en un parage delicioso donde abundan las frutas mas exquisi-

GU 283

tas de Europa, ademas de las de aquella region: es de benigno clima y muy sano, célebre por las buenas manufacturas y medias de lana que trabajan los Indios, y de que mantienen un gran comercio con las Provincias de Popayán, Chocó y Barracoas: en su distrito hay una rica hacienda de campo llamada Elén: está 4 leguas al N E de Riobamba, á la orilla del rio de su nombre en 1 gr. 37 min. de lat. austr.

Tiene el mismo nombre una Isleta pequeña de la mar del S, cerca de la Costa de la Provincia y Corregimiento de Arica en el Perú; al Mediodía de esta Villa, y al N del Pueblo de Atacama en 20 gr. 19 min. de lat. austr.

GUANOAS, Nacion bárbara de Indios en los confines de la Provincia y Gobierno del Paraguay al N, entre los quales viven refugiados muchos Españoles fugitivos por sus delitos: de estos Indios no sabemos mas sino que son perezosos, y viven en la ociosidad vagantes por los bosques y orillas de los rios manteniéndose de la caza y de la pesca: está distante mas de

284 GU

de 100 leguas de los Pueblos de las Misiones del Paraguay.

GUANOZAN, Pueblo de la Provincia y Corregimiento de Loxa en el Reyno de Quito, situado á orilla de un arroyo que entra en el rio de Girón.

GUANTA, Provincia y Corregimiento del Perú, confina por el N y N O con la de Xauxa, por el N E y E con las montañas de los Andes, por el Sur y S O, parte con la de Angaraes y parte con la jurisdiccion de Guamanga y la de Castrovirreyna, por el S E toca con las de Andahuailas y Vilcashuaman: tiene de largo desde la Cruz de Tacyaxa, confín de la Provincia de Xauxa, hasta la de Andahuailas 60 leguas N O. S E, y 40 de ancho: su situacion es la mayor parte en alturas ó medias puntas, en que hace algun frio; lo restante es de quebradas de buen temple, y aun calientes; pero es bien escasa de llanuras: cultivan en ella todo género de frutos y semillas, como tambien cañaverales de azucar; hácia la parte que confina con las montañas se coge bastante coca y otros fru-

GU

tos; cria toda especie de ganados, aunque no con la mayor abundancia, y tiene varias haciendas pertenecientes á los Pueblos de San Pedro de Guanta y San Juan de Tambos, que es donde hay mas coca, cuya cosecha se hace tres veces al año, y regularmente sube á 80800 arrobas de á 32 libras, que llevan á Guancablica y otros minerales para vender á 8 pesos la arroba; este es el principal género de comercio de esta Provincia: en los bosques hay muchas particularidades, como sangre de drago, canela, miel de abejas, que se halla en los troncos de los árboles, algunos tan gruesos que no pueden abarcarlos 6 ú 8 hombres; y tambien hay abejas que crian debaxo de tierra, tigres que tienen la piel mas hermosa que los de África, gatos monteses, erizos, osos, javalies, vacas y caballos montaraces, pavos, palomas, perdices, y un árbol llamado pilco, cuya sombra causa una hinchazon universal en todo el cuerpo á los que se llegan á él, y finalmente muchas yervas raras que pueden servir de ocupacion á la Botánica: apenas hay

una á
poca e
de plo
abund
las P
para b
tre los
Provin
4. e ba
nace e
laguna
cocha
bre de
ron lo
entre l
su len
divide
de An
una ir
al E t
que ll
S. Ped
ta.
San J
bo.
S. Ju
mar
Seque
Huail
S. Ju
cas.
S. Mig
San S
Osm
S. Ma
Ipa
Pasay
Macac
Ton

GU

tos; cria toda especie de ganados, aunque no con la mayor abundancia, y tiene varias haciendas pertenecientes á los Pueblos de San Pedro de Guanta y San Juan de Tambos, que es donde hay mas coca, cuya cosecha se hace tres veces al año, y regularmente sube á 80800 arrobas de á 32 libras, que llevan á Guancabellca y otros minerales para vender á 8 pesos la arroba; este es el principal género de comercio de esta Provincia: en los bosques hay muchas particularidades, como sangre de drago, canela, miel de abejas, que se halla en los troncos de los árboles, algunos tan gruesos que no pueden abarcarlos 6 ú 8 hombres; y tambien hay abejas que crian debaxo de tierra, tigres que tienen la piel mas hermosa que los de África, gatos monteses, erizos, osos, javalies, vacas y caballos montaraces, pavos, palomas, perdices, y un árbol llamado pilco, cuya sombra causa una hinchazon universal en todo el cuerpo á los que se llegan á él, y finalmente muchas yervas raras que pueden servir de ocupacion á la Botánica: apenas hay una

GU

una ó otra mina de plata de poca entidad, pero si una de plomo y otra de sal tan abundante que se lleva á las Provincias inmediatas para beneficiar la plata: entre los rios que tiene esta Provincia es el mayor el que se baxa por la de Xauxa, nace en la de Tarma de la laguna nombrada Cinchacocho, y conserva el nombre de Marañon que le dieron los Españoles, aunque entre los Indios conserva en su lengua el de Angoyaco; divide esta Provincia de la de Angaraes, y haciendo una inflexion desde el S O al E forma una Península que llaman Isla de Tayaca-

S. Pedro de Guanta.
 San Juan de Tambos.
 S. Juan de Guantilla.
 Seque.
 Huailay.
 S. Juan de Chilcas.
 S. Miguel.
 San Salvador de Osno.
 S. Marcos de Chilca.
 Pasayata.
 Macachacre.

GU 285

za; cria muchos y delicados peces, y tiene para pasar á la Provincia referida un puente firme por donde va el camino real del Cuzco, y llaman el puente de Iscucacha, y otro de Criznejas, al otro lado de la Isla en el Pueblo de Mayoc: los habitantes llegan á 100 de todos sexos y edades: el Pueblo principal es San Pedro de Guanta, distante 6 leguas de la Ciudad de Guamanga: tenia de repartimiento su Corregidor 1190000 pesos, pagando de alcavala cada año 953; consta la poblacion de los Pueblos siguientes, divididos en 12 Curatos.

Huaichao.
 Vinchos.
 Quinoa.
 Tambillo.
 Ticllas.
 Churcampa.
 Corai.
 Colcabamba.
 Ocoro.
 Huallisa.
 Roccha.
 Surcobamba.
 Nequehuaiocondor.
 Vinchos de la Sal.
 Acocra.
 Ayari.

Paucarbambilla.
 Santiago de Tumbucuma.
 Anchác.
 S. Pedro de Pampas.
 Tongos.
 Huachicolpa.
 Socos.
 Paccha.
 Piccha.
 Locrnja.
 Hunchor.
 Ancos.
 Acostamba.
 Salcabamba.
 Ila.

Tom. II.
 Oo
 San-

Santiago. y el Pucarbamba. Huaribamba.
 San Pedro de la Santa Clara de Santiago de Pic-
 u Sal. Cosme. Chos.
 Mayoc. Toillacuri. Ayacacha.

GUANTANAMO, vea- nos de la de Guamañes; estos
 se juntan á poca distancia
 de la Ciudad de Guanuco,
 y continúan hacia el N inter-
 nándose por la montaña; es-
 rán contiguos los Indios Pa-
 nataguas, donde hubo an-
 tes buenas reducciones, que
 se perdieron por haberse re-
 tirado á la montaña, matan-
 do á los Religiosos de San
 Francisco que los instruian,
 pero hoy hay otros parages
 de Misiones que sirven y fo-
 mentan los Religiosos del
 Colegio de Ocopa como el
 Pueblo de nuestra Señora
 de la Rosa, que dista muchas
 leguas, y otros que hasta
 ahora tienen poco adelanta-
 miento: la Martiniere, si-
 guiendo las equivocadas des-
 cripciones de Juan Laet, di-
 ce que bafia esta Provincia el
 rio Marañon, el qual dista de
 ella 12 leguas á Poniente en
 la Provincia de Tarma; solo
 tiene 3 Pueblos de Curato,
 y otros 14 anéxos, que son

S. Miguel de Hua-	Pumacucho.	Cairán.
cár.	Chinchac.	Conchamarca.
Sta. Maria del Valle.	Nayota.	Cani.
Churubamba.	Chaulán.	Acomayo.

Chu-

Churubamba.
 Llacón.

Su
 508 pe
 cavala
 Tien
 la Capit
 Ciudad
 de Alva
 con el
 Guanuc
 despue
 Barros
 luego
 nar Pe
 1542
 nos y
 gente
 guerra
 magros
 do Res
 su fun
 que lla
 jo la
 en que
 den d
 de Cas
 Perú;
 Marq
 20 men
 Noble
 le. esc
 Ciuda
 de, d
 mosos
 que c
 y car
 fué m

GU

Huaribamba.
Clara de Santiago de Pic-
me. chos.
Ayacacha.

nos de la de Guamalles; estos
se juntan á poca distancia
de la Ciudad de Guanuco,
y corren hácia el N inter-
nándose por la montaña; es-
tán contiguos los Indios Pa-
nataguas, donde hubo an-
tes buenas reducciones, que
se perdieron por haberse re-
tirado á la montaña, matan-
do á los Religiosos de San
Francisco que los instruian,
pero hoy hay otros parages
de Misiones que sirven y fo-
mentan los Religiosos del
Colegio de Ocopa como el
Pueblo de nuestra Señora
de la Rosa, que dista muchas
leguas, y otros que hasta
ahora tienen poco adelanta-
miento: la Martiniere, si-
guiendo las equivocadas des-
cripciones de Juan Laet, di-
ce que bafia esta Provincia el
rio Marañon, el qual dista de
ella 12 leguas á Pontenté en
la Provincia de Tarma: solo
tiene 3 Pueblos de Curato,
y otros 14 anéxos, que son

macucho.
inchac.
Ayota.
aulán.

Cairán.
Conchamarca.
Cani.
Acomayo.

Chu-

GU

Churubamba.
Llacón.

Pachabamba.
Pachacoto.

GU

Pillao.
Panao.

287

Su repartimiento era de
500 pesos, pagando de al-
cavala en cada año 400.

Tiene el mismo nombre
la Capital de esta Provincia,
Ciudad fundada por Gomez
de Alvarado el año de 1539
con el titulo de Leon de
Guanuco de los Caballeros;
después la restableció Pedro
Barroso el año de 1540, y
luego la acabó de perfeccio-
nar Pedro de Puelles el de
1542: sus primeros veci-
nos y moradores fueron la
gente principal que en las
guerras de Pizarros y Al-
magros siguieron el parti-
do Real; á poco tiempo de
su fundacion en el parage
que llaman Guanuco el vie-
jo la mudaron al parage
en que está hoy, por ór-
den del Licenciado Vaca
de Castro, Gobernador del
Perú; en tiempo del Virrey
Marques de Castete se le hi-
zo merced del titulo de muy
Noble y muy Leal, dándo-
le escudo de armas: fué
Ciudad muy poblada y gran-
de, de bella planta y her-
mosos edificios: su Cabildo,
que constaba de los officios
y cargos correspondientes,
fué muy distinguido, y el

Corregidor extendia su ju-
risdicción en las Provincias
de Conchucos, Guamalles,
Caxatambo, Chinchicocha,
Tarma y Guailas; y después
que estas se hicieron Corre-
gimientos separados le que-
dó la autoridad de Juez de
Apelaciones en primera in-
stancia, hoy está reducida á
un Pueblo miserable; en el
camino real de los Incas, de
los cuales se ven todavía
ruinas de algunas fábricas,
y entre estas sobresalian el
Palacio Real y el Templo
del Sol: está cerca del rio
Pillcomayo, que pasa uni-
do al de Visacaca: su terri-
torio es ameno y fértil de
toda especie de frutas de
excelente calidad, de que
hacen conservas, muy esti-
madas en Lima y en las
demas Provincias: la Igle-
sia Parroquial y tres Con-
ventos que tiene son suma-
mente pobres, y lo mismo
su vecindario, compuesto de
muchas familias nobles, y so-
lo le ha quedado de su gran-
deza la regalía de recibir en
su Cabildo á los Corregido-
res y Ministros de las cinco
Provincias referidas que es-
tuvieron sujetas antes á su

ju-

jurisdicción está en 11 gr. y entrá en el último de 31 min. de latit. austr. aquellos dos.

Un Pueblo de la Provincia de Guamalles llamado Guanuco el Viejo, que fué antes la Capital de la Provincia anterior, fundado por Juan Gomez de Alvarado el año de 1539.

GUANUJO, Pueblo de la Provincia y Corregimiento de Chimbo en el Reyno de Quito.

GUANZO, Pueblo de la Provincia y Corregimiento de Tunja en el Nuevo Reyno de Granada.

GUAPACHOS, Nación bárbara de Indios de la Provincia y Gobierno del Tucumán sobre los confines del Paraguay, vive entre los ríos Bermejo y Salado como fieras en aquellos bosques, hay poco conocimiento de sus costumbres.

GUAPAIG, Rio caudaloso de la Provincia de Charcas en el Perú, corre 12 leguas distante de su Capital, y entra en el de la Plata.

GUAPAIRE, Rio de la Provincia y Gobierno de Moxos en el Reyno de Quito, nace entre los de Ubay y Bauras, corre al N con inclinacion al N N O,

GUAPAN, Pueblo de la Provincia y Corregimiento de Cuenca en el Reyno de Quito.

GUAPANOYA, San Juan de Pueblo y Cabecera de partido de la Alcaldía mayor de Metepec en Nueva España, tiene 20 familias de Indios.

GUAPARATI, Rio de la Provincia y Capitanía de Sergipe en el Brasil, nace cerca de la Costa, corre al S S E, y sale al mar entre el grande de San Francisco y el de Sirugipá.

GUAPAY, vease Madera.

GUAPE, Rio caudaloso y célebre del Nuevo Reyno de Granada, nace en la Cordillera del Perú, corre muchas leguas recogiendo las aguas de otros infinitos, atraviesa la Provincia de San Juan de los Llanos, y entra en el Orinoco.

GUAPETUBA, Rio pequeño de la Provincia y Capitanía de Seara en el Brasil, corre al N N E, y sale al mar entre la punta de Daniel y el río Gororasu.

GUAPI, Pueblo de la Provincia y Corregimiento de Pacages en el Perú.

GUA-

GU

gr. y entrá en el último de aquellos dos.

GUAPÁN, Pueblo de la Provincia y Corregimiento de Cuenca en el Reyno de Quito.

GUAPANOYA, San Juan de) Pueblo y Cabecera de partido de la Alcaldía mayor de Metepec en Nueva España, tiene 20 familias de Indios.

GUAPARATI, Rio de la Provincia y Capitanía de Sergipe en el Brasil, nace cerca de la Costa, corre al S S E, y sale al mar entre el grande de San Francisco y el de Sirugipá.

GUAPAY, vease Madera.

GUAPE, Rio caudaloso y célebre del Nuevo Reyno de Granada, nace en la Cordillera del Perú, corre muchas leguas recogiendo las aguas de otros infinitos, atraviesa la Provincia de San Juan de los Llanos, y entra en el Orinoco.

GUAPETUBA, Rio pequeño de la Provincia y Capitanía de Seara en el Brasil, corre al N N E, y sale al mar entre la punta de Daniel y el rio Gorarasu.

GUAPI, Pueblo de la Provincia y Corregimiento de Pacages en el Perú.

GUA-

GU

GUAPIRI, Rio de la Provincia y Corregimiento de Ica en el Perú, nace en la Cordillera, corre al O, y sale al mar enfrente de los escollos de la Nasca.

GUAPIS ó Guaipies) Nacion bárbara de Indios dividida en diferentes Tribus que habitan en las selvas y montañas de Fosca en el Nuevo Reyno de Granada, la mayor parte tiene su habitacion en las inmediaciones del rio Papamene, confinan estos bárbaros por el E N E con la Nacion de los Macos: Hernan Perez de Quesada descubrió estos Guapis el año de 1542: el clima de su país es sumamente frio.

GUAPO, Rio pequeño de la Provincia y Gobierno de Guayana, uno de los quatro que entran en el de Cuyuni por la vanda del N.

Tiene el mismo nombre otro rio de la Provincia y Gobierno de Venezuela, nace en la sierra que la divide de la de Cumaná, corre al N, y entra en el de Tuy poco antes de salir este al mar.

GUAPORÉ, Rio del país y Provincia de las Amazonas en el territorio de Ma-

GU 289

togrosó que tienen los Portugueses, vease Itenes.

GUAPULO, Pueblo de la Provincia y jurisdiccion de Quito en el distrito de las cinco leguas de la Capital de quien dista dos, es pequeño, y situado en una estrecha llanura que hay entre montañas, y riega el rio Machangara, es célebre por una milagrosa Imágen de nuestra Señora de Guadalupe, que con el nombre del Pueblo se venera en su Iglesia, á quien tienen singular devocion los vecinos de Quito, que la miran como su protectora, y llevan en procesion á la Ciudad ambos Cabildos siempre que hay epidemias, malos temporales, terremotos ó rebentaciones de volcanes, y se coloca en la Catedral: el Templo de este Pueblo es magnífico y de bella arquitectura, con una soberbia cupula, adornado de ricas alhajas que ha depositado allí la piedad de los fieles; sirve de retiro á algunos exemplares Sacerdotes: está en 10 min. y 17 seg. de lat. aust.

GUAQUECHULA, Pueblo y Cabecera de partido de la Alcaldía mayor de Atlixco en Nueva España,

ti-

290 GU

tiene un Convento de Religiosos de San Francisco, y 1030 familias de Indios, y 60 de Españoles, Mestizos y Mulatos, incluidas las de los barrios de su distrito: está 3 leguas al O de su Capital.

GUAQUILPA, San Marcos de) Pueblo de la Alcaldía mayor de Tezcoco en Nueva España, anexo al Curato de Capulalpa.

GUARA, Pueblo de la Provincia y Gobierno de Venezuela, situado casi al E de la Ciudad de Barquisimeto, en medio de esta y la de San Felipe.

GUARABÉ, Pueblo de las Misiones que tenían los Regulares de la Compañía en la Provincia y Gobierno de Cinaloa.

GUARABÍ, Rio de la Isla de Santo Domingo, nace cerca de la Costa del Norte, corre á este rumbo, y entra en el de Jaques ó de Santiago.

GUARACAPONOS, Nacion bárbara de Indios del Nuevo Reyno de Granada al N del rio Apure, confina con los Agualos y Guaneros; son quietos, pacíficos, y de genio dócil.

GUARACAYO, Angostura del rio Marañon ó

GU

Amazonas en la Provincia y Gobierno de Jaen de Bracamoros en el Reyno de Quito, está antes de la grande del Pongo.

GUARACHI, Isla del rio de las Amazonas, á la boca del de Tocantines.

GUARACHITA, Pueblo de la Cabecera de Zanguio y Alcaldía mayor de Zamora en Nueva España, situado en un llano cenagoso, es de temperamento templado, y tiene 11 familias de Indios: está 5 leguas al Poniente de su Cabecera.

GUARAGUEY, Rio grande y caudaloso de la Isla de Santo Domingo, nace en el valle de Guaba, cerca de la Costa del N, corre al NNO, y sale al mar enfrente del baxo de la Coque Vielle.

GUARAHÚ, Rio de la Provincia y Capitanía de Seara en el Brasil, entre el de Perpura y la Peña de Porcelados.

GUARAICÚS, Nacion bárbara de Indios que habita en los bosques al Poniente del rio Putumayu, viven dispersos y vagantes sin habitacion fija, se divide en varias Tribus que tienen nombres diferentes.

GUA-

GUA
de la P
ntá de
Brasil,
Roxo,
nio el
tinguir
de San
corre á
mar Atl
Bahía
vo, en
lat. au

GU
queño
Gobier
ce cer
Sebast
entra

GU
blo de
bierno
do á
guazu

Tie
un r
Gobie
res,
de X
Pará
de M

GU
la C
Gobi
la P
fren
G
Nac
poco

GU

Amazonas en la Provincia y Gobierno de Jaen de Bracamoros en el Reyno de Quito, está antes de la grande del Pongo.

GUARACHI, Isla del rio de las Amazonas, á la boca del de Tocantines.

GUARACHITA, Pueblo de la Cabecera de Zanguio y Alcaldia mayor de Zamora en Nueva España, situado en un llano cenagoso, es de temperamento templado, y tiene 11 familias de Indios: está 5 leguas al Poniente de su Cabecera.

GUARAGUEY, Rio grande y caudaloso de la Isla de Santo Domingo, nace en el valle de Guaba, cerca de la Costa del N, corre al NNO, y sale al mar enfrente del baxo de la Coque Vielle.

GUARAHÚ, Rio de la Provincia y Capitanía de Seara en el Brasil, entre el de Perpura y la Peña de Porcelados.

GUARAICÚS, Nacion bárbara de Indios que habita en los bosques al Poniente del rio Putumayu, viven dispersos y vagantes sin habitacion fixa, se divide en varias Tribus que tienen nombres diferentes.

GUA-

GU

GUARAIGUAZÚ, Rio de la Provincia y Capitanía de Pernambuco en el Brasil, llamado tambien rio Roxo, y rio de San Antonio el Grande, para distinguirlo de otro llamado de San Antonio el Chico, corre á Levante, y sale al mar Atlántico formando una Bahía llamada Puerto Calvo, en 19 gr. 28 min. de lat. aust.

GUARAMAS, Rio pequeño de la Provincia y Gobierno de Venezuela, nace cerca de la Villa de San Sebastian, corre al O, y entra en el de Guarico.

GUARAMBARE, Pueblo de la Provincia y Gobierno del Paraguay, situado á orilla del rio Itapucaguazu.

Tiene el mismo nombre un rio de la Provincia y Gobierno de Buenos Ayres, corre paralelo con el de Xexuy, y entra en el Paraguay, entre aquél y el de Mboeri.

GUARANA, Puerto de la Costa de la Provincia y Gobierno de Venezuela en la Península Paraguana, al frente del O.

GUARANACACOS, Nacion bárbara de Indios poco conocida, que habita

GU 291

en los montes inmediatos al rio Marañon, mas arriba de la boca del rio Cayari.

GUARANDA, Pueblo grande de la Provincia y Corregimiento de Chimbo en el Reyno de Quito, su vecindario es quasi todo de Indios y Mestizos, pues son muy pocos los Españoles que hay, es de temperamento muy frio, y de gran tráfico y comercio, por estar situado á la entrada de la Provincia de Guayaquil, y ser paso preciso para ir á Quito; pero en el Invierno cesa toda comunicacion porque los caminos se ponen impracticables: tiene á su inmediacion el páramo de Chimborazo, y muchas haciendas de potreros, en que engordan y crian el ganado mular para las muchas reguas que tienen sus vecinos por la mayor parte arrieros: este Pueblo es donde reside el Corregidor, pues aunque la Capital de la Provincia tiene el mismo nombre, lo es en realidad este por la mayor comodidad, vecindario y situacion: está en un gr. y 37 min. de lat. aust.

GUARANIS ó Guaranes) Nacion de Indios de

la

la Provincia y Gobierno del Paraguay, á la parte de Levante, en el territorio que baña el rio Uruguay, al NO llegan hasta el rio Paraná, y al S E hasta el Ubicuy, por el N se extienden hasta el Iguazú, y al Mediodia hasta el rio Negro, son muy valerosos, ágiles y robustos: los Regulares de la Compañía formaron de ellos en sus Misiones una República Christiana floreciente, cuya historia escribió en Italiano el célebre Muratory, véanse los artículos Uruguay y Paraná.

GUARAPICHE, Rio de la Provincia y Gobierno de Cumaná en la Nueva Andalucia, nace en lo mas alto de la Serrania en el sitio llamado Cocoyar, y corriendo al S segun Don Joseph Diguja, y á Levante segun el Ex-Jesuita Coleti, con muchos rodeos por las montañas y tierras desconocidas que habitan Naciones bárbaras; recibe las aguas de los del Colorado, Guatatar, Guayuta, Punceres y Caripe, incorporado con el Areo y otros de menos consideracion, y baxa al llano por las Misiones de San Felix y Caica-

ra, donde empieza ya á costear la montaña tan formidable con las aguas que ha recogido, que se navega en balandras y paquebots hasta entrar por el Areo al caño de Teresén (y algunas embarcaciones han llegado hasta la laguna de Areo) á donde llegan los ganados que conducidos por la espalda de esta Provincia se extraen de las de Caracas y Barcelona: desde las bocas del Areo se pudiera navegar hasta la Mision de Caicara ó Guayuta, pero lo impide la espesísima arboleda que hay á una y otra orilla, y lo llena de árboles, troncos y broza que están, y hubieran limpiado los contravandistas de ganado si no fuese por los terrenos anegadizos que impiden el embarco, lo qual los obliga á pasarlos á nado cerca de la referida Mision de Caicara, y luego internan por el Pueblo de Punceres, y en su caño forman corrales en el mismo embarcadero que hacen con facilidad de los mismos árboles: todos los valles que tiene á sus orillas este rio son fertilísimos para cacao, pero solo están poblados de los Mis-

sionero
chinos
ma e
tré la
las bo
8 gr.
GU
Pueblo
Capita
to en
orilla
que ti
Con
Provin
Rio C
Reyno
rio de
GU
dalosc
donde
de la
GU
la ju
en la
no de
corto
tempe
reno
GU
la ju
mayo
biern
no de
do á
de la
Sur
tierra
los 8
Ti
7

GU

ra, donde empieza ya á costear la montaña tan formidable con las aguas que ha recogido, que se navega en balandras y paquebots hasta entrar por el Areo al caño de Teresén (y algunas embarcaciones han llegado hasta la laguna de Areo) á donde llegan los ganados que conducidos por la espalda de esta Provincia se extraen de las de Caracas y Barcelona: desde las bocas del Areo se pudiera navegar hasta la Mision de Caicara ó Guayuta, pero lo impide la espesísima arboleda que hay á una y otra orilla, y lo llena de árboles, troncos y broza que están, y hubieran limpiado los contravandistas de ganado si no fuese por los terrenos anegadizos que impiden el embarco, lo qual los obliga á pasarlos á nado cerca de la referida Mision de Caicara, y luego internan por el Pueblo de Punceres, y en su caño forman corrales en el mismo embarcadero que hacen con facilidad de los mismos árboles: todos los valles que tiene á sus orillas este rio son fertilísimos para cacao, pero solo están poblados de los Misio-

GU

sioneros Religiosos Capuchinos de Aragon: sale al mar en el golfo Triste, entré la punta de Paria y las bocas del Orinoco, en 8 gr. y 31 min. de lat. bor.

GUARAPIRANGA, Pueblo de la Provincia y Capitanía de Espíritu Santo en el Brasil, situado á orilla de un rio pequeño que tiene el mismo nombre.

Como otro Pueblo de la Provincia y Capitanía del Rio Geneiro en el propio Reyno, situado á orilla del rio del Espíritu Santo.

GUARAPO, Brazo caudaloso del rio Apure por donde se comunica con el de la Portuguesa.

GUARAQUE, Pueblo de la jurisdicción de la Gruta en la Provincia y Gobierno de Maracaibo, es muy corto y pobre, aunque de temperamento bueno y terreno fértil.

GUARARÉ, Pueblo de la jurisdicción y Alcaldía mayor de Natá en el Gobierno de Panamá y Reyno de Tierra-Firme, situado á la orilla de un rio y de la Costa de la mar del Sur, en una lengua de tierra cerca de la Villa de los Santos.

Tiene el mismo nombre

Tom. II.

GU 293

una Isleta de la mar del Sur, cerca de la Costa de la Alcaldía mayor antecedente, distante 2 leguas de ella y del Pueblo.

GUARAUNOS, Nacion bárbara de Indios que habitan las Isletas que forman en su boca ó entrada el rio Orinoco, en tiempo de sus mayores crecientes, que se inundan estas por ser terreno muy baxo, se retiran estos bárbaros á la cima de los árboles, donde hacen unas cabañas capaces de contener una familia de seis ó siete personas, y se mantienen de la pesca y de raices secas reducidas á harina.

Tienen el mismo nombre de Caños de Guarauno los brazos ó canales con que forma el rio Orinoco las Islas referidas, que tambien tienen esta denominacion, y toman todos de aquellos Indios.

GUARAYOS, Nacion bárbara de Indios descendientes de los Moxos que habita en las dilatadas llanuras que hay al N. del Paraguay, entre los rios Iraibay y Ubay: estos bárbaros llegan con sus correrías hasta el rio Guabis y el lago de los Xarayes;

Pp

á ella pertenecen las Tribus de los Araaybaybas y de los Caraberes; son fieros, belicosos y antropófagos, ó comedores de carne humana; andan siempre errantes y vagos, porque dicen que oyen los gritos de los que se han comido, y que por eso huyen de aquel parage.

GUARCO, Puerto de la mar del Sur en la Costa del Perú y jurisdicción de la Provincia y Corregimiento de Cafete, de quien dista dos leguas á Poniente, es cómodo solo para embarcaciones pequeñas, y poco resguardado de los vientos: está en 13 gr. 20 min. de lat. aust.

Tiene el mismo nombre una llanura deliciosa y fértil de la Provincia del Puerto anterior: su clima es excelente y apacible: antiguamente estaba muy poblada de Indios, pero hoy está escasa de gente: en ella se hallan todavía vestigios de una fortaleza de los Incas sobre la Costa del mar en un sitio eminente, de donde por escalones cortados en la piedra se baxaba al mar: en este castillo tenían depositados muchos tesoros que quando entraron los Es-

pañoles dicen que los arrojaron al mar para que no cayesen en su poder.

GUARENAS, Pueblo de la Provincia y Gobierno de Venezuela, situado cerca de la Costa del mar, al E de la Guaira.

GUAREY, Rio pequeño de la Provincia y Gobierno de Buenos Ayres, corre al O, y entra en el Uruguay, entre los de Covayama y de Guatuy.

GUARIA, Laguna de la Provincia y país de las Amazonas, se forma de un desagüe del rio de la Madeira, á su orilla, y entre los de Pirajaugara y Aricoria.

GUARICHICO, Rio de la Provincia y Gobierno de San Juan de los Llanos en el Nuevo Reyno de Granada, nace al S del de Apure, y corriendo al N entra en él, enfrente de la boca del de Santa Lucía.

GUARICO, Ciudad de la parte Septentrional de la Isla de Santo Domingo, una de las Antillas, en el territorio que poseen los Franceses, tiene casi media legua de largo, y contiene de 14 á 150 habitantes, que son Europeos, Criollos, Negros, Mulatos y otras Generaciones: hay en ella una

mu

muy
quial
Cole,
gular
Conv
S. F
jas,
dad
fensa
plen
tá bi
torio
tivac
hace
chos
vian
Fran
merc
ne i
azuc
fé,
gran
men
Fra
muy
por
entr
caci
afio
nela
efec
una
Fra
en
pro
de
los
est
qu

GU

pañoles dicen que los arrojaron al mar para que no cayesen en su poder.

GUARENAS, Pueblo de la Provincia y Gobierno de Venezuela, situado cerca de la Costa del mar, al E de la Guaira.

GUAREY, Rio pequeño de la Provincia y Gobierno de Buenos Ayres, corre al O, y entra en el Uruguay, entre los de Covayama y de Guatuy.

GUARIA, Laguna de la Provincia y país de las Amazonas, se forma de un desague del rio de la Madeira, á su orilla, y entre los de Pirajaugara y Aricoria.

GUARICHICO, Rio de la Provincia y Gobierno de San Juan de los Llanos en el Nuevo Reyno de Granada, nace al S del de Apure, y corriendo, al N entra en él, enfrente de la boca del de Santa Lucia.

GUARICO, Ciudad de la parte Septentrional de la Isla de Santo Domingo, una de las Antillas, en el territorio que poseen los Franceses, tiene casi media legua de largo, y contiene de 14 á 150 habitantes, que son Europeos, Criollos, Negros, Mulatos y otras Generaciones: hay en ella una muy

GU

muy buena Iglesia Parroquial, una hermosa plaza, Colegio que fué de los Regulares de la Compañia, Convento de Religiosos de S. Francisco, otro de Monjas, y un Hospital: la Ciudad es abierta, sin mas defensa que un simple terraplen, pero interiormente está bien provista; su territorio está extremadamente cultivado; todo el servicio lo hacen los Negros; hay muchos vecinos ricos que envian gruesos caudales á Francia en retorno de las mercaderias que llevan; tiene infinitas plantaciones de azúcar, tabaco, añil y café; cuyo producto es tan grande que extraen anualmente 300 toneladas para Francia; es una Colonia muy apreciable; no tanto por lo dicho, como porque entran en ella 160 embarcaciones á lo menos cada año desde 150 á 500 toneladas cargadas de ricos efectos y víveres que cada una saca en cambio para Francia mas de 400 pesos en dinero, de modo que produce á este Reyno mas de un millon de pesos sin los frutos. No pudiendo esta Ciudad consumir ni la quarta parte de los efectos

GU 295

que le entran, hace un gran comercio de lo restante con los Puertos Españoles de la Havana, Santa Marta, Cartagena, Tierra-Firme, Nicaragua y Honduras. Los Españoles mandados por el Presidente de Santo Domingo Don Francisco Segura y Sandoval la tomaron el año de 1691, despues de ganar una completa victoria contra los Franceses. Está en 19 gr. 55 min. de lat.

Tiene el mismo nombre un rio caudaloso y grande de la Provincia y Gobierno de Venezuela, nace en las montañas de ella al S de la laguna Tacarigua, y haciendo un gran giro con muchos rodeos entra en el Orinoco formando á su boca una quasi Isla que solo dexa un istmo de tierra estrechísimo; antes de su entrada recoge las aguas de otros muchos.

GUARICOS, Pueblo de la Provincia y Gobierno de Maracaibo situado al S, poco distante de la Ciudad del Tucuyo, á orilla del rio de este nombre.

GUARICURA, Isla del rio de las Amazonas, cerca de su salida al mar, formada por el brazo de Ya-
rau-

rauca, Mr. Bellin en su descripción la llama Guajiara.

GUARIMINA, Pueblo de la Provincia de Guayana y Gobierno de Cumaná, uno de las Misiones que en ella tienen los PP. Capuchinos Catalanes, en cuyo distrito conservan estos una hacienda de ganado vacuno para su subsistencia en que hay de 14 á 160 cabezas, y multiplican extraordinariamente por la bondad de aguas, pastos y temperamento.

GUARINA, Llanura espaciosa, dilatada y fértil del Reyno del Perú, cerca de la laguna Titicaca, célebre por la famosa batalla que se dió en ella, el año de 1547 entre Gonzalo Pizarro y Diego Centeno; que mandaba el Ejército del Rey, y quedó derrotado.

GUARINO, Rio de la Provincia de los Marqueses en el Nuevo Reyno de Granada, corre al E, y entra en el de la Magdalena, mas arriba de la Ciudad de Mariquita.

GUARINUMAS, Nación bárbara de Indios que habita en las selvas inmediatas al rio Cayari, al Sur

del Marañon; en el país de las Amazonas, es belicosa, y se mantiene de la pesca y de la caza, algunos la llaman Garinomas.

GUARIPO, Rio de la Provincia y Gobierno de San Juan de los Llanos en el Nuevo Reyno de Granada, es pequeño, corre al E, y entra en el Orinoco por la vanda del O.

GUARISIPA, Isla grande del rio Orinoco; cerca de su salida al mar, en frente de la Ciudad de Santo Tomé de la Guayana.

GUARISTEMBA, Pueblo de la Cabecera de partido de Xaltocán y Alcaldía mayor de Tepic en Nueva España, es de temperamento cálido, tiene 50 familias de Indios, cuyo comercio es algodón, maiz y frutas, en su distrito hay algunas rancherías de la hor, está 10 leguas entre Oriente y S de su Cabecera.

GUARITICA, Laguna de la Provincia y Gobierno de Cumaná, está á la orilla del rio Orinoco, de cuyas aguas se forma donde se dividen sus brazos ó caños para salir al mar.

GUARIVE, San Juan de) Pueblo de la Provincia del Piritu en el Gobierno de

GU

del Marañon; en el país de las Amazonas, es belicosa, y se mantiene de la pesca y de la caza, algunos la llaman Garinomas.

GUARIPO, Rio de la Provincia y Gobierno de San Juan de los Llanos en el Nuevo Reyno de Granada, es pequeño, corre al E., y entra en el Orinoco por la vanda del O.

GUARISIPA, Isla grande del río Orinoco; cerca de su salida al mar, en frente de la Ciudad de Santo Tomé de la Guayana.

GUARISTEMBA, Pueblo de la Cabecera de partido de Xaltocán y Alcaldía mayor de Tepic en Nueva España, es de temperamento cálido, tiene 50 familias de Indios, cuyo comercio es algodón, maíz y frutas, en su distrito hay algunas rancherías de labor, está 10 leguas entre Oriente y S de su Cabecera.

GUARITICA, Laguna de la Provincia y Gobierno de Cumaná, está á la orilla del río Orinoco, de cuyas aguas se forma donde se dividen sus brazos ó caños para salir al mar.

GUARIVE, San Juan de) Pueblo de la Provincia del Piritu en el Gobierno de

GU

de Venezuela, no existe desde que lo destruyeron y quemaron los Caribes el año de 1680.

GUARMEY ó Guarmay, como tambien llaman algunos, y los Indios Huallmi, Pueblo grande de la Provincia y Corregimiento de Truxillo en el Perú, situado en una dilatada y hermosa llanura que le da el nombre en la Costa de la mar del Sur, con un pequeño Puerto, pero muy frecuentado de embarcaciones, hace aquí su residencia el Corregidor que la tenia en Santa, habia un fuerte para su defensa, de que aun se ven las ruinas desde que lo saqueó y quemó el Pirata Holandés Jorge Spilbergh el año de 1675: está en 10 gr. 14 min. 50 seg. de lat. aust.

GUARMICOCHA, vease Huarmi-cocha.

GUAROCHIRÍ, Provincia y Corregimiento del Perú, tiene principio por el O 5 leguas de Lima donde acaba el Corregimiento del Cercado, confina por el N. con la Provincia de Canta, por el N O con la de Tarma, y por el E con la de Xauja; tiene 30 leguas de largo N. O. S. E., y 14 de

GU 297

ancho; su temperamento es por lo general frio por estar casi toda en la Cordillera, y en sus vertientes hácia el O; pero en las quebradas se goza de un temperamento benigno, y se cogen con abundancia semillas, frutas, legumbres, que se llevan á Lima quando escasean en esta por razon de la variedad de las estaciones del año: en su plaza se hallan patas, granadillas, fresas, guayabas, palillos, chirimoyas &c. los rios que tiene son pocos, aunque hay varios arroyos que la riegan, y deben su origen á las lluvias y nieve que continuamente hay en sus cerros: en el Pueblo de Yauli se hallan fuentes de agua caliente muy medicinales para varias enfermedades: el río que pasa por Lima tras su origen de esta Provincia, y algunas de sus aguas van á la de Cafiete pasando por la de Yauyos, y se juntan al río de Mala; cria algun pescado que abastece la Provincia, y llevan el resto á vender á la Costa: tiene muchas minas de plata que en otro tiempo fueron abundantísimas, y hoy solo se trabajan algunas que dan com-

competente utilidad. El nuevo Potosí fué célebre por la abundancia de metales y ri-

quezas que ha dado. La Poblacion consta de los 52 Pueblos siguientes. La Capital es

Guarochiri.	San Pedro de Casia.	Santiago de Tuzia.
San Lorenzo de Quinti.	Matara.	Chauca.
Olleros.	Chayacancha.	Otao.
Chorrillo.	Langa.	Pomacancha.
Cochahuaco.	Lahuaitambo.	Carahuancra.
Carampoma.	Huamansica.	Collapampa.
Calahuaya.	San Juan de Inis.	Santa Olaya.
Huancaire.	Huchupampa.	Huanchor.
Tautarancha.	S. Miguel de Viso.	Soquicanchi.
Quinti.	Pomacocha.	Panán.
Carhuapampa.	Huahuay.	Chaclin.
Larao.	San Cosme.	Xicamarca.
Huanza.	Matucana.	Collata.
Santa Inés.	Sicasica.	Surco.
Pachachac.	Chontay.	Mama.
Chacapalpa.	Sunicanche.	Pucará.
Sisicaya.	Tipicocha.	Hauricuchis.

Tiene el mismo nombre el Pueblo Capital de esta Provincia, hace un gran comercio de la nieve que recoge, y conduce á Lima para el abasto de aquella Capital, de donde dista 8 leguas.

GUAROMINO, Pueblo de la Provincia y Capitanía de San Vicente en el Brasil, situado á orilla del rio del Espíritu Santo.

Tiene el mismo nombre una Bahía de esta Provincia y Reyno cerca del Pueblo anterior.

GUAROPARI, Islas de) cerca de la Costa de la Provincia y Capitanía de Espíritu Santo en el Brasil.

GUAROPAY, Pueblo de la Provincia y Capitanía del Espíritu Santo en el Brasil, situado á orilla del rio de su nombre.

Este corre al E, y sale al mar frente de una Isleta que también tiene la misma denominacion.

GUARPES, vease Cuyo.
GUARÚ, Rio pequeño de la Provincia y Gobierno de

de la
Anda
la lag
Sur,
ragua
GU
Brazo
del r
muni
GU
Rio
corre
do la
nores
rana
GU
la Pr
Mar
cami
vo f
G
de)
vinc
en e
sená
de A
G
de l
no
no
N a
ras
cion
y l
has
y t
dio
lo
en
de

GU

quezas que ha dado. La Poblacion consta de los 52 Pueblos siguientes. La Capital es

Pedro de Ca-	Santiago de Tu-
ra:	nia.
acancha.	Chauca.
aitambo.	Otao.
ansica.	Pomacancha.
Juan de Inis.	Carahuancra.
upampa.	Collapampa.
iguél de Viso.	Santa Olaya.
cocha.	Huanchor.
huay.	Soquicanchi.
Cosme.	Paná.
ucana.	Chaclin.
sica.	Xicamarca.
ntay.	Collata.
canche.	Surco.
icocha.	Mama.
	Pucará.
	Hauricuchis.

GUAROPARI, Islas de) cerca de la Costa de la Provincia y Capitanía de Espíritu Santo en el Brasil.

GUAROPAY, Pueblo de la Provincia y Capitanía del Espíritu Santo en el Brasil, situado á orilla del rio de su nombre.

Este corre al E, y sale al mar frente de una Isleta que tambien tiene la misma denominacion.

GUARPES, vease Cuyo.

GUARÚ, Rio pequeño de la Provincia y Gobierno de

GU

de la Guayana ó Nueva Andalucía, nace al O de la laguna Icupa, corre al Sur, y entra en el de Paragua por la vanda del E.

GUARUAPO, Caño de) Brazo de agua caudaloso del rio Orinoco que se comunica con el de Zaiguin.

GUARUMBA ó Dezar) Rio del Reyno del Brasil, corre al N N E recogiendo las aguas de otros menores, y entra en el de Parana-iba.

GUARÚNOS, Pueblo de la Provincia y Gobierno de Maracaibo, situado en el camino que baxa del Nuevo Reyno de Granada.

GUARUPABA, Punta de) en la Costa de la Provincia y Capitanía del Rey en el Brasil, entre la ensenada Biraguera y la Isla de Arboreda del Sur.

GUASAGA, Rio grande de la Provincia y Gobierno de Mainas en el Reyno de Quito, que corre del N al Mediodia por las tierras y bosques de la Nacion de los Indios Xibaros y Muratas, es navegable hasta la altura de Andoas; y tiene una Nacion de Indios del mismo nombre, que lo toma de este rio, y vive en el nacimiento del Balsa-

CU 299

yacu, que entra en este, y desemboca en el Pastaza por su orilla occidental: está en 3 gr. 29 min. de lat. aust.

GUASAPUINA, Rio pequeño de la Provincia y Capitanía de Seara en el Brasil, corre al N y sale al mar entre el de Josari y el de Camueip.

GUASCA, Pueblo del Corregimiento de Guatavita en el Nuevo Reyno de Granada, es de temperamento frio, pero sano y delicioso, y abundante de frutos de este clima: tiene mas de 200 vecinos y 100 Indios, en cuya gentilidad era Ciudad grande de los Príncipes de Guasca-ytocou, de que se apoderaron los Españoles el año de 1537: está cerca del Pueblo de Guatavita, y 8 leguas al N de Santa Fe.

GUASCAZALOYA, Pueblo de la Alcaldía mayor de Trunzingo en Nueva España, tiene un Convento de Religiosos de San Agustín y 102 familias de Indios: está 3 leguas al N de su Cabecera Atotonilco.

GUASCO, Pueblo del Reyno de Chile, con un célebre Puerto en la Costa del mar del Sur, de la Provincia y Corregimiento de

Co-

Copiapó, de quien dista 30 leguas al Mediodía; era antes muy frecuentado de las embarcaciones de comercio, y la Poblacion grande, pero hoy está reducido á algunas cabañas de pescadores; su terreno es muy fértil, y cria en él infinito ganado, y una cantidad increíble de perdices; lo fertiliza un rio pequeño que tiene el mismo nombre, y desemboca en la mar del Sur. Mr. La Martiniere da una noticia que no sabemos de donde la sacó, dice que la Ciudad de Santiago de la Nueva Estremadura (que es la Capital del Reyno) fué fundada en este sitio: el Padre Alonso de Ovalle, que escribió la Historia de Chile, el Cronista Antonio de Herrera, ni el Inca Garcilaso no dicen tal cosa, y sin duda tomó esta noticia apócrifa, como otras muchas, de Juan Laet, aunque tampoco la hemos encontrado en este autor: el Puerto de Guasco está en 28 gr. 23 min. de lat. aust.

Tiene el mismo nombre un rio de la Provincia y Reyno anterior, formado de otros dos que baxan de la cordillera, y corren por dos

valles con los nombres de Alto de Españoles, y Baxo de Indios, por dos Pueblos, y uniéndose despues sale al mar.

Un Pueblo llamado Alto, de Españoles en la misma Provincia, cuyo territorio es muy fértil en viñas, de que hacen mucho vino muy excelente.

Otro llamado Baxo, de Indios en la misma Provincia, fundado á la boca del rio que da el nombre, en 28 gr. 30 min.

GUASÉCO, Pueblo grande del Partido y Gobierno de San Juan de los Llanos en el Nuevo Reyno de Granada, situado al pié de las montañas de Bogotá á la entrada de aquellos: es de clima cálido, pero sano, de terreno fértil, y abundante de dátiles y frutas.

GUASINA, Puerto de la Isla y Gobierno de la Trinidad en la Costa del E.

GUASPALTEPEQUE, Pueblo y Cabecera de Partido de la Alcaldía mayor de Xalapa en Nueva España.

GUASPI, vease Anope.

GUASÚ, vease San Ignacio.

GUASUNTOS, Pueblo

de

GU

valles con los nombres de Alto de Españoles, y Baxo de Indios, por dos Pucblos, y uniéndose despues sale al mar.

Un Pueblo llamado Alto, de Españoles en la misma Provincia, cuyo territorio es muy fértil en viñas, de que hacen mucho vino muy excelente.

Otro llamado Baxo, de Indios en la misma Provincia, fundado á la boca del rio que da el nombre, en 28 gr. 30 min.

GUASÉCO, Pueblo grande del Partido y Gobierno de San Juan de los Llanos en el Nuevo Reyno de Granada, situado al pié de las montañas de Bogotá á la entrada de aquellos: es de clima cálido, pero sano, de terreno fértil, y abundante de dátiles y frutas.

GUASINA, Puerto de la Isla y Gobierno de la Trinidad en la Costa del E.

GUASPALTEPEQUE, Pueblo y Cabecera de Partido de la Alcaldía mayor de Xalapa en Nueva España.

GUASPI, vease Anope.

GUASÚ, vease San Ignacio.

GUASUNTOS, Pueblo de

GU

del la Provincia y Corregimiento de Chimbo y Alausi en el Reyno de Quito, situado á orilla de un rio de su mismo nombre; que le toma de una Nacion de Indios, pertenece al Partido de Alausi; es de terreno muy fértil, y produce muchos frutos en las haciendas de Castillo del Inca, Seteléc, Sincayán y Savañac: está en a gr. 13 min. de lat. aust.

GUATAHUACAS, Nacion bárbara de Indios al N E de la Provincia de Guanuco en el Perú; son pocos, y confinan con los Panataguas y los Nindasos.

GUATAMÚ, Rio de la Isla de Santo Domingo, nace en el valle de Guaba; cerca de la Costa del N; corre al Sur, y entra en el de Neiba en el valle de Banica.

GUATAPORI, Rio grande y caudaloso de la Provincia y Gobierno de Santa Marta en el Nuevo Reyno de Granada, nace en la cordillera de la Sierra Nevada; corre en los llanos de Upár, y se une con el de Cesar ó Pompatío cerca de la Ciudad de los Reyes para entrar en el de la Magdalena.

Tom. II.

GU 301

GUATAQUI, Pueblo del distrito y jurisdiccion de Tocaima en el Gobierno de Mariquita y Nuevo Reyno de Granada, es de temperamento cálido, muy pobre y corto, anexo al Curato del de las Piedras; produce los frutos de tierra cálida, y muchísimos mosquitos zancudos, rodadores y gegénes, que lo hacen sumamente molesto; pero es alegre y divertido por estar á orilla del rio grande de la Magdalena, y goza del continuo tráfico y tráfico de las embarcaciones que lo navegan, fué donde fabricó Gonzalo Ximenez de Quesada los bergantines en que se embarcó despues de haber conquistado aquel Reyno para baxar á Cartagena y venir á España: está 35 leguas al Mediodia de Honda.

GUATAQUIRI, Rio pequeño de la Isla de Cuba, nace cerca de la Costa del Sur; corre á este rumbo, y sale al mar entre el Cabo de Bonze y el Puerto de la Sabana del mar.

GUATAVITA, Pueblo Capital del Corregimiento de este nombre en el Nuevo Reyno de Granada, es de temperamento sano y

Qq agra-

agradable, aunque frío, situado en un hermoso llano abundante de trigo, maíz, papas y demás frutos: fué Doctrina de los Religiosos de S. Francisco, y en tiempo de los Indios una de las Ciudades mas opulentas y ricas de todo el Reyno, Corte de un Principe de la Nacion Mozca: era la Plaza de armas de mejor fortificacion y bien presidada quando la ganó Gonzalo Jimenez de Quesada el año de 1537, y le puso por nombre Espiritu Santo, por haber llegado á él en esta Pasqua; del saqueo se aprovecharon mucho los Españoles, porque como residia en ella la mayor parte de la nobleza habia muchas riquezas; en su Plaza se conserva por rollo uno de los ídolos que adoraban los Indios: fueron muy poderosos, así por el gran comercio que hacian de sal, como por ser los únicos en todo el Reyno que sabian el arte de fundir metales y labrar joyas; y se han hallado despues muchos hornillos siendo Cura Fr. Pedro de Tobar se descubrió en este Pueblo una gran losa que tapaba el sepulcro de un hombre agigantado:

1537

fué Cura Doctrinero de Indios en el Fr. Juan Ladrada del Orden de Santo Domingo, despues Obispo de Cartagena: hoy tendrá 200 de estos su vecindario, y otros tantos Españoles: está 7 leguas al N. de Santa Fe. Tiene el mismo nombre una laguna de esta Provincia y Reyno, célebre por las inmensas riquezas que arrojaban en ella los Indios como ofrenda de la adoracion que la daban, de que ha sacado mucha parte la industria de los Españoles: está entre unos cerros tan nevados que parece una taza de mas de una legua de circunferencia; es muy profunda, y el agua cristalina y limpia, porque qualquiera cosa que se arroja la echa á las orillas, en que tenian los Indios uno de los ídolos famosos templos de su gentilidad: Hernan Perez de Quesada fué el primero que le dió agua para buscar las riquezas, y sacó 40 pesos: poco despues hizo lo mismo Antonio de Sepulveda, que logró mucha utilidad, y una esmeralda de sumo valor: posterior á estos se ha repetido varias

ve-

GU

fué Cura Doctrinero de Indios en el Fr. Juan Ladrada; del Orden de Santo Domingo, despues Obispo de Cartagena: hoy tendrá 200 de estos su vecindario, y otros tantos Españoles: está 7 leguas al N. de Santa Fe. Tiene el mismo nombre una laguna de esta Provincia y Reyno, célebre por las inmensas riquezas que arrojaban en ella los Indios como ofrenda de la adoracion que la daban, de que ha sacado mucha parte la industria de los Españoles: está entre unos cerros tan nevados que parece una taza de mas de una legua de circuito; es muy profunda, y el agua cristalina y limpia, porque qualquiera cosa que se arroja la echa á las orillas, en que tenian los Indios uno de los mas famosos templos de su gentilidad: Hernan Perez de Quesada fué el primero que le dió desagüe para buscar las riquezas, y sacó 40 pesos: poco despues hizo lo mismo Antonio de Sepulveda, que logró mucha mas utilidad, y una esmeralda de sumo valor: posterior á estos se ha repetido varias

GU

veces la operacion, y siempre con algun lucro: está 15 leguas á Levante de Tocaima.

GUATAVITAS, Nacion bárbara de Indios del Nuevo Reyno de Granada al N. E. de Santa Fe, son descendientes de los antiguos Moscas, muy pusilánimes y tímidos, pero excelentes plateros de oro y plata; la mayor parte son ya Christianos y reducidos á Pueblos.

GUATEMALA, y no Goatemala como escriben otros, derivado del nombre Quauthemallan que le daban los Indios, Reyno de la América Septentrional, confina por el O con la Provincia de Oaxaca de Nueva España, por el N. E. con la de Yucatán, por el S. E. con la de Santiago de Veragua del Reyno de Tierra-Firme, por el S. y S. O. con el Mar Pacífico, y por el N. con el Oceano; su longitud es de mas de 300 leguas S. E. N. O. desde los confines de Tecoahtepac hasta los de Costarica, y de ancho 180: contiene 13 Provincias en que se divide el distrito de su Governacion, llamadas Soconusco, Chlapa, Suquitepeque,

GU 303

Vera Paz, Honduras, Icalcos, San Salvador, San Miguel, Nicaragua, Xeréz de la Choluteca, Tegusigalpa,

y Costa Rica: el temperamento es generalmente cáldido y húmedo, y por esto poco sano; por la mayor parte es tierra montuosa; abundante de excelentes maderas; tiene muchos valles y llanuras, que aunque pequeñas son muy fértiles en frutas, así de Europa como de América, de muy delicado gusto; el maiz, que es mucho mejor que el de Nueva España, da 300 fanegas por una regularmente, y no es menor de cacao, que era antes la moneda comun allí; de él se abastece todo el Reyno y el de Nueva España, siendo de singular aprecio hasta en Europa el de la Provincia de Soconusco: la cria de ganados de toda especie ha multiplicado infinite en sus bosques: tiene mucha variedad de animales y de aves, y exquisitos bálsamos; y en las Costas de ambos mares diferenes Puertos que le facilitan un lucroso comercio con las Provincias del Perú, de Nueva España y de Tierra-Firme, como

abun-

abundante pesca : tiene muchas minas de varios metales; que producen grandes riquezas, y particularmente las de plata: riéganle muchos rios caudalosos, que unos desaguan en la mar del Norte, y otros en la del Sur; abunda de sal, que sacan de un modo particular, que es cocinando la tierra que baña el mar en hornos para extraerla: conquistó este Reyno el Capitan Pedro de Alvarado, natural de Badajoz, el año de 1524 por comision del célebre con-

quistador de México Hernan Cortés; sus naturales seguian los mismos ritos de idolatria que los Mexicanos; sacrificaban los hombres á sus ídolos y se comian los cuerpos, y tenian pinturas que representaban los hechos de su Nacion por mas de 800 años de antigüedad: costó mucho trabajo reducirlos á la Fe Católica por su indolencia extremada y multitud de idiomas que habia: las 13 Provincias referidas se dividen en 25 Gobiernos y Alcaldías mayores, que son

Nicaragua.	Omó.	San Miguel.
Leon.	Golfo dulce.	Chiquimula.
Castillo de S. Juan.	Totonicapán.	Valle de Guatemala.
Sutiava.	San Salvador.	malá.
Matagalpa.	Vera Paz.	Tuxtla.
Matina.	Escuintla.	Solola.
Comayagua.	Amatitanes.	Suchitepeque.
Castillo del Petén.	Soconusco.	Sonsonate.
San Fernando de	Quesaltenán.	Chimaltenango.

Gobiernase este Reyno por un Presidente que es Capitan General de él, con subordinacion al Virrey de México, y una Audiencia Real establecida el año de 1544; que al principio se llamó de los Confines porque estaba en la Ciudad de Gracias á Dios; y su Ar-

zobispado tiene por sufraganeos á los Obispos de Chiapa, Honduras y Nicaragua: la Capital es Santiago de Guatemala. Tiene el mismo nombre la Provincia así llamada, y una de las trece que componen el Reyno anterior, se extiende por la Costa de

la ma
límite
Nuev
fina
70 le
S E,
es de
do, f
go, c
país
ro qu
fuerz
de Al
vient
está
menta
La
de G
Reyn
res,
Alva
en v
mont
poco
inun
temp
destr
vecin
daro
de m
valle
temp
de t
pecie
Amé
en
ce
que
tos

GU

quistador de México Hernan Cortés; sus naturales seguían los mismos ritos de idolatria que los Mexicanos; sacrificaban los hombres á sus ídolos y se comían los cuerpos, y tenían pinturas que representaban los hechos de su Nación por mas de 800 años de antigüedad: costó mucho trabajo reducirlos á la Fe Católica por su indolencia extremada y multitud de idiomas que había: las 13 Provincias referidas se dividen en 25 Gobiernos y Alcaldías mayores, que son

Omóa.	San Miguel.
fo dulce.	Chiquimula.
oncapán.	Valle de Guatemala.
Salvador.	
ra Paz.	Tuxtla.
uintla.	Solola.
atitanes.	Suchitepeque.
onusco.	Sonsonate.
esaltenango.	Chimaltenango.

obispado tiene por sufraganeos á los Obispos de Chiapa, Honduras y Nicaragua: la Capital es Santiago de Guatemala.

Tiene el mismo nombre la Provincia así llamada, y una de las trece que componen el Reyno anterior, se extiende por la Costa de

GU

la mar del Sur, desde los límites de la de Oaxaca en Nueva España hasta confina con la de Nicaragua, 70 leguas de largo N. O. S. E., y 30 de ancho N. S. es de temperamento templado, fértil en algodón, trigo, cacao y otros frutos; país de pocas aguas, pero quando es con mucha fuerza, lo qual sucede desde Abril hasta Octubre, los vientos son frios y fuertes: está muy sujeta á experimentar terremotos.

La Ciudad de Santiago de Guatemala, Capital del Reyno y Provincia anteriores, fundada por Pedro de Alvarado el año de 1524 en un valle rodeado de montes, donde permaneció poco tiempo por haberse inundado con una furiosa tempestad de agua que la destruyó enteramente; sus vecinos al reedificarla mudaron de sitio á distancia de media legua en el mismo valle; es de temperamento templado, muy abundante de trigo, maíz y toda especie de frutas, así de América como de Europa: en su territorio se produce mucha grana y cacao, que son los principales frutos de su comercio, y no

GU 305

menos de ganado de toda especie, que allí ha multiplicado tanto que es increíble: estaba situada á la falda de un volcan; tenía 6 Conventos de las Religiones de Santo Domingo, San Francisco, San Agustín, la Merced, San Juan de Dios, y Colegio que fué de los Regulares de la extinguida Compañia: dos Monasterios de Religiosas Dominicas, uno con el título de la Concepcion, y otro de Santa Catalina Mártir; un Hospital que fundó su primer Obispo, otro de San Lázaro para leprosos, que estaba un quarto de legua distante de la Ciudad, y el tercero de San Alexo, de que cuidan los Religiosos de Santo Domingo; un Colegio Seminario, y otro llamado de la Asuncion: ha sido arruinada otras diferentes veces por los terremotos, á que está muy sujeta, y últimamente el año de 1775, que no quedó mas que un monton de ruinas, habiéndola reedificado su Presidente Don Martin de Mayorga distante de donde estaba antes. Esta Ciudad era Cabeza de Obispado erigido por el Sumo Pontífice Paulo III el año de 1534,

y

y despues á instancia de Felipe V Rey de España en Arzobispado Metropolitano por Benedicto XIV: el de 1742; señalándole por sufraganeos los Obispos de

Nicaragua, Chiapa y Comayagua reside en ella el Presidente, que es Gobernador y Capitan General del Reyno, el Tribunal de Audiencia Real.

CATALOGO DE LOS PRESIDENTES, Gobernadores y Capitanes generales de Guatemala.

- 1 El Adelantado Don Pedro de Alvarado, natural de Badajoz, Caballero del Orden de Santiago, Conquistador del Reyno y Fundador de la Ciudad, que gobernó hasta su muerte: sucedida el año de 1541, habiendo dexado antes interinamente quando pasó á España el año de 1527 á su hermano Alonso de Alvarado, hasta el de 1529 que volvió, y segunda vez, desde el de 1537 hasta 1540 que volvió.
- 2 Don Francisco de la Cueva, cuñado de Pedro de Alvarado, por cuya muerte nombró el Cabildo á su muger Doña Beatriz de la Cueva Gobernadora del Reyno, y ella por su Lugar Teniente al referido Don Francisco, que aprobó el Virrey de México hasta que S. M. dispusiese otra cosa.
- 3 El Licenciado Alonso de Maldonado, que se hallaba sirviendo la plaza de Oidor de México quando fué nombrado por primer Presidente de Guatemala en la ereccion de la Audiencia Real el año de 1542, con el nombre de los Confines, por haberse establecido en la Ciudad de Gracias á Dios.
- 4 El Licenciado Alonso Lopez de Cerrato, que se hallaba sirviendo la Presidencia de la Isla de Santo Domingo con los mayores créditos por su integridad, virtud y literatura, fué nombrado para esta de los Confines el año de 1547, mudó la Audiencia á la Ciudad de Santiago de Guatemala el de 1549.
- 5 El Doctor Quesada, Oidor de México, nombrado por Visitador de la Audiencia de Guatemala, y de

su P
habe
El A
6 Dec
gobe
sor
Rey
7 El
nom
ron
tra
ros
fug
que
8 El
sita
qu
Au
tem
9 Ju
na
Pa
ber
10 El
ble
mu
11 El
nc
12 El
Ca
13 El
14 El
sic
Sa
15 E
ob d
de
ha
su

GU

de Nicaragua, Chiapa y Coahuila en mayagua reside en ella el no Presidente, que es Gobernador y Capitan General del Reyno, el Tribunal de de Audiencia Real.

LOS PRESIDENTES, anes generales de Guatemala.

Pedro de Alvarado, natural de del Orden de Santiago, Cony Fundador de la Ciudad, que muerte sucedida el año de 1541, tes interinamente quando pasó á 1527 á su hermano Alonso de de 1529 que volvió, y segunda 37 hasta 1540 que volvió. la Cueva, cuñado de Pedro de a muerte nombró el Cabildo á su z de la Cueva Gobernadora del su Lugar Teniente al referido ie aprobó el Virrey de México spusiese otra cosa. so de Maldonado, que se halla- za de Oidor de México quando primer Presidente de Guatemala Audiencia Real el año de 1542, los Confines, por haberse esta- ad de Gracias á Dios. onso Lopez de Cerrato que se a Presidencia de la Isla de Santo mayores créditos por su integri- ratura, fué nombrado para esta año de 1547, mudó la Audiencia de Santiago de Guatemala el de la, Oidor de México, nombrado a Audiencia de Guatemala, y de su

GU

GU 307.

- su Presidente, en cuyo empleo duró poco tiempo por haber sucedido su muerte.
- 6 El Licenciado Pedro Ramirez de Quifiones, Oidor Decaño de la Real Audiencia de Guatemala, quedó gobernando interinamente por muerte de su antecesor hasta que llegó el propietario nombrado por el Rey, y fué promovido á plaza de Oidor de Lima.
 - 7 El Licenciado Juan Martinez de Landecho entró nombrado por Presidente el año de 1560, pero fueron tales los clamores que llegaron á la Corte contra él, que se envió un Juez Pesquisidor, y temeroso del castigo que justamente merecia se embarcó fugitivo para España, y se ahogó con el caudal que traía.
 - 8 El Licenciado Francisco Briceño nombrado por Visitador de la Audiencia y Presidente que exerció quatro años hasta el de 1564 que mudó el Rey la Audiencia á la Ciudad de Panamá, dexando en Guatemala un Gobernador que fué nombrado.
 - 9 Juan de Bustos Villegas, que se hallaba de Gobernador en el Reyno de Tierra-Firme y Ciudad de Panamá, y no pudo verificar su promoción por haber muerto antes desgraciadamente.
 - 10 El Doctor Antonio Gonzalez, que pasó para restablecer nuevamente la Audiencia en Guatemala, y murió dentro de breve tiempo.
 - 11 El Doctor Pedro de Villalobos, Oidor de México, nombrado Presidente de Guatemala por el Rey.
 - 12 El Licenciado Valverde, Oidor de Lima, natural de Cáceres en Estremadura.
 - 13 El Licenciado Pedro Mallen de Rueda.
 - 14 El Doctor Don Francisco de Sande nombrado Presidente el año de 1594, promovido á Presidente de Santa Fe en el Nuevo Reyno de Granada el de 1596.
 - 15 El Licenciado Don Alvaro Gomez de Abaunza, Oidor mas antiguo de la Audiencia de Guatemala, quedó de Presidente interino por promoción del anterior hasta el año de 1598 que llegó

- 16 El Doctor Alonso Criado de Castilla, Oidor de Lima.
 17 Don Antonio Peruza Ayala Castilla y Roxas, Conde de la Gomera, pasó de Gobernador de la Ptovincia de Chucuito en el Perú, á Presidente de Guatemala, cuyo empleo exerció hasta el año de 1619.
 18 Don Juan de Guzman pasó promovido de la Presidencia de Santo Domingo, que gobernó con el mayor acierto y desinterés.
 19 Don Gonzalo de Paz y Lorenzana pasó de la Presidencia de Panamá, gobernó hasta el año de 1638.
 20 Don Fernando de Escovedo, Caballero del Orden de San Juan, que despues fué Gran Prior de la Religión.
 21 Don Lope de Sierra Osorio pasó de Presidente á Guatemala, y luego fué promovido á Plaza del Consejo y Cámara de Indias.
 22 Don Juan Miguel de Agurto nombrado Presidente el año de 1680.
 23 Don Enrique Enriquez de Guzman, Caballero del Orden de Alcántara, fué promovido á plaza del Consejo de Guerra.
 24 Don Jacinto de Barrios Leal, Caballero del Orden de Calatrava, murió el año de 1696.
 25 Don Joseph de Escalls, Oidor Decano de la Real Audiencia de Guatemala, nombrado interinamente por muerte del antecesor.
 26 Don Gabriel Sanchez de Berrospe entró en la Presidencia el año de 1699.
 27 Don Francisco Rodriguez Vivas.
 28 Don Tomas de Rivera y Santa Cruz.
 29 Don Joseph de Araujo y Rio, que habia sido Presidente de la Real Audiencia de Quito.
 30 Don Francisco Antonio de Abarca y Valdés, General que habia sido del Galeon de Filipinas.
 31 Don Alonso de Arcos y Moreno, Mariscal de Campo de los Reales Exércitos, murió el año de 1766.
 32 Don Alonso Fernandez de Heredia, Mariscal de Campo de los Reales Exércitos, promovido del Gobierno de Campeche, gobernó solo tres años, porque fué

33 I
b
la
m
ll
34 D
d
te
si
le
de
at
35 D
A
ci
cá
re
pa
fu
17
C
cá
á
afi
36 D
R
de
mo
he
37 D
Ex
sid
OBIS
1 Do
Os
T

GU

ado de Castilla, Oidor de Lima. Ayala Castilla y Roxas, Conde de Gobernador de la Provincia erú, á Presidente de Guatemala, murió hasta el año de 1619.

n pasó promovido de la Presidencia, que gobernó con el marqués.

y Lorenzana pasó de la Presidencia gobernó hasta el año de 1638.

scovedo, Caballero del Orden después fué Graa Prior de la

Osorio pasó de Presidente á fué promovido á Plaza del Conde

Agurto nombrado Presidente

ez de Guzman, Caballero del fué promovido á plaza del Conde

os Leal, Caballero del Orden el año de 1696.

ls, Oidor Decano de la Real aia, nombrado interinamente

esor.

de Berrospe entró en la Pre-

98. ruez Vivas.

a y Santa Cruz.

o y Rio, que habia sido Pre-

diencia de Quito.

o de Abarca y Valdés, Gene-

l Galeon de Filipinas.

y Moreno, Mariscal de Cam-

rcitos, murió el año de 1766.

ez de Heredia, Mariscal de

Exércitos, promovido del Go-

vernó solo tres años, porque

fué

GU

GU

309

fué separado de la Presidencia nombrando á

33 Don Joaquin de Aguirre, Capitan de Navio, Caballero del Orden de Santiago Mayor, General de la Armada, Oficial de singulares qualidades, que anagló su temprana muerte á poco tiempo de su llegada.

34 Don Pedro de Salazar y Herrera, Caballero Comendador de Vinaróz y Benicarló en la Orden de Montesa, Brigadier de los Reales Exércitos, que habia sido Capitan de Granaderos del Regimiento de Reales Guardias Españolas, y se hallaba de Gobernador de Ciudad-Rodrigo, entró á tomar posesion el año de 1766, murió el de 1771.

35 Don Martin de Mayorga, Caballero del Orden de Alcántara, Mariscal de Campo de los Reales Exércitos, se hallaba de Gobernador de la Plaza de Alcántara en Estremadura, despues de la dilatada carrera de servicios en el Regimiento de Guardias Españolas en que habia llegado á Capitan, quando fué nombrado Presidente de Guatemala el año de 1773, y en su tiempo sucedió la ruina de aquella Ciudad por una sucesion de terremotos, la reedificó trasladándola al sitio en que se halla hoy, pasó á servir interinamente el Virreynato de México el año de 1780.

36 Don Matias de Galves, Mariscal de Campo de los Reales Exércitos, pasó de Comandante é Inspector de las Milicias de aquel Reyno, y luego fué promovido al Virreynato de Nueva España el año de 1784 hecho ya Teniente general.

37 Don Joseph de Estacheria, Brigadier de los Reales Exércitos, pasó de Comandante de la Luisiana á Presidente de Guatemala el referido año de 1784.

OBISPOS Y ARZOBISPOS QUE HA HABIDO EN Guatemala.

1 Don Francisco Marroquin, natural del Obispado de Osma, Maestro en Filosofia y Teologia, deseoso por

Tom. II.

Rr

lo

lo que habia oido en Madrid á Pedro de Alvarado de emplearse en la conversion de los infieles. pasó á México, donde fué Vicario General, y de allí á Guatemala, y en esta Ciudad fué el primer Cura Párroco trabajando con increíble zelo, aprendió con perfeccion el idioma de los Indios, convirtiendo innumerables que lo miraban con veneracion, y muchos se congregaron en un Pueblo que hasta hoy se llama del Obispo, á cuya dignidad fué elevado el año de 1533, murió lleno de méritos con fama de Santidad el de 1563.

- 2 Don Bernardino de Villalpando, natural de Talavera de la Reyna, promovido del Obispado de Cuba en 1564, tuvo muchas controversias con los Religiosos de San Francisco y Santo Domingo, á quienes privó de los Curatos sobstituyendo Clérigos, su zelo por el bien le acarreó muchos trabajos y pesares, y una grave enfermedad de que murió muy viejo el año de 1569.
- 3 Don Fr. Gomez Fernandez de Córdoba, natural de esta Ciudad en Andalucía, del Orden de San Gerónimo, de la casa de los Duques de Sesa, fué presentado para Obispo de Nicaragua, y promovido á esta Iglesia de Guatemala el año de 1574, fué zelosísimo, virtuoso y limosnero, cargado de años y enfermedades pidió se le nombrase coadjutor que no consiguió entonces, y si despues que eligió el Rey á Don Fernando Ortiz de Hinojosa, que murió antes de consagrarse, y el propietario el año de 1598.
- 4 Don Fr. Juan Ramirez, del Orden de Santo Domingo, natural de Murillo en la Rioja, pasó á Nueva España, fué Misionero en la Provincia de Misteca donde aprendió el idioma, fué Lector de Teología en México 24 años, volvió á España, y fué hecho prisionero de los Ingleses, y llevado á Londres, de vuelta á Madrid le presentó el Rey para Obispo de Guatemala el año de 1600, hizo á Roma un viage á pié donde admiró el Pontífice su vir-

GU

Madrid á Pedro de Alvarado
 conversion de los infieles pasó
 Vicario General, y de allí á
 Ciudad fué el primer Cura
 n increíble zelo, aprendió con
 de los Indios, convirtiéndolo in-
 raban con veneracion, y mu-
 en un Pueblo que hasta hoy
 á cuya dignidad fué elevado
 ción lleno de méritos con fama
 63.

Villalpando, natural de Tala-
 promovido del Obispado de Cu-
 chas controversias con los Re-
 isco y Santo Domingo, á quiet-
 atos substituyendo Clérigos, su
 acarrecó muchos trabajos y pesa-
 enfermedad de que murió muy

mandez de Córdoba, natural de
 alalucía, del Orden de San Ge-
 de los Duques de Sesa, fué pre-
 de Nicaragua, y promovido
 Guatemala el año de 1574, fué
 y limosnero, cargado de años y
 se le nombrase coadjutor que no
 y sí despues que eligió el Rey
 rtiz de Hinojosa, que murió an-
 , y el propietario el año de

ñez, del Orden de Santo Do-
 Murillo en la Rioja, pasó á
 é Misionero en la Provincia de
 endió el idioma, fué Lector de
 24 años, volvió á España, y
 ro de los Ingleses, y llevado á
 a á Madrid le presentó el Rey
 Guatemala el año de 1600, hizo á
 pié donde admiró el Pontífice su
 vir-

GU

GU 311

virtud y su pobreza, gobernó su Iglesia 7 años, y
 murió el de 1609.

- 5 Don Fr. Juan Cabezas Altamirano, natural de Za-
 mora, estudió en Salamanca Leyes y Cánones, y
 entró Religioso de Santo Domingo en que leyó Ar-
 tes y Teología, se graduó de Maestro, fué Prelado
 en varios Conventos, y vocal para el Capitulo ge-
 neral quando fué electo Obispo de Cuba, en el
 Puerto del Bayamo lo apresaron unos Piratas, pro-
 movido á Obispo de Guatemala en 1610, gobernó
 con mucha tranquilidad y prudencia, aprendió va-
 rios idiomas de los Indios, y murió de un acciden-
 te electo Obispo de Arequipa el año de 1615.
- 6 Don Pedro de Valencia, natural de Lima, Cura de
 Arequipa y del Cuzco, Chantre de aquella Santa
 Iglesia, electo Obispo de la de Guatemala el año
 de 1616, y antes de tomar posesion promovido á la
 de la Paz.
- 7 Don Pedro de Vega y Sarmiento, Dean de la Igle-
 sia Metropolitana de México, presentado para este
 Obispado que renunció, como habia hecho antes con
 el de Popayán.
- 8 Don Fr. Juan Zapata y Sandoval, Religioso del
 Orden de San Agustín, natural de México, pasó á
 España, y fué 11 años Regente en el Colegio de
 San Gabriel de Valladolid, electo Obispo de Chia-
 pa el año de 1613, promovido á Guatemala el de
 1621, gobernó con mucho acierto, y murió en 1630.
- 9 Don Agustin de Ugarte y Saravia, natural del Nue-
 vo Reyno de Granada, pasó promovido de la Santa
 Iglesia de Chiapa el año de 1630, mereció que los
 Cabildos y Religiones escribiesen al Rey diciendo
 que era uno de los mejores Obispos que habia en
 Nueva España, limosnero, amante de los Indios,
 asistente á el cumplimiento de su dignidad, y ze-
 loso del culto divino, pasó promovido á la Iglesia
 de Arequipa el año de 1641.
- 10 Don Bartolomé Gonzalez Soltero, natural de Méxi-
 co, estudió en su Universidad donde se graduó de

Dec-

- Doctor en Teología y Cánones, fué tres veces Rector, Fiscal, é Inquisidor del Santo Tribunal, desempeñó varias comisiones que le fió el Rey, y la visita de la Real Hacienda de Nueva España, á cuya conclusion le presentó S. M. para el Obispado de Guatemala el año de 1645, y murió el de 1656.
- 11 Don Fr. Payo de Rivera, hijo del Duque de Alcalá, Virrey de Nápoles, natural de Sevilla, Religioso del Orden de San Agustín, se graduó de Maestro de Teología en la Universidad de Osma, enseñó en los Conventos de Burgos, Valladolid y Alcalá, compelido del precepto de sus Superiores admitió el Obispado de Guatemala á que le presentó el Rey el año de 1657, visitó toda su Diócesis, y con el exemplo de una vida inocente y arreglada reformó las costumbres, fué promovido al Obispado de Mechoacán el año de 1667.
- 12 Don Juan Saens Mañosa y Murillo, natural de México, donde cursó sus estudios, y se graduó de Doctor, obtuvo el cargo de Inquisidor, fué presentado para Obispo de Cuba, y de aqui promovido al de Guatemala el año de 1667, que gobernó con tanto acierto que le confió el Rey la Presidencia, pasó promovido al Obispado de la Puebla de los Angeles el año de 1676.
- 13 Don Juan de Ortega Montañés, natural de Llanes, estudió Jurisprudencia en la Universidad de Alcalá, pasó de Inquisidor á México, y el año de 1674 fué presentado para Obispo de Durango, y antes de tomar posesion trasladado á esta Santa Iglesia de Guatemala, que gobernó hasta el año de 1682 que fué promovido á la de Mechoacán.
- 14 Don Fr. Andres de las Navas Quevedo, del Orden de nuestra Señora de la Merced, natural de Baza en Andalucia, despues de haber tenido diferentes prelacias fué presentado para Obispo de Nicaragua el año de 1667, y promovido al de Guatemala el de 1682, sufrió muchos trabajos por el bien de sus ove-

GU

y Cánones, fué tres veces Rec-
sionador del Santo Tribunal, des-
siones que le fió el Rey, y la
ciencia de Nueva España, á cu-
presentó S. M. para el Obispa-
el año de 1645, y murió el de

Rivera, hijo del Duque de Alca-
les, natural de Sevilla, Religio-
an Agustín, se graduó de Maes-
la Universidad de Osma, enseñó
de Burgos, Valladolid y Alcalá,
epto de sus Superiores admitió el
emala á que le presentó el Rey
isitó toda su Diócesis, y con el
ida inocente y arreglada reformó
é promovido al Obispado de Me-
1667.

afiosca y Murillo, natural de Mé-
sus estudios, y se graduó de Doc-
rgo de Inquisidor, fué presentado
Cuba, y de aquí promovido al de
de 1667, que gobernó con tanto
ió el Rey la Presidencia, pasó pro-
do de la Puebla de los Angeles

ega Montañés, natural de Llanes,
encia en la Universidad de Alcalá,
r á México, y el año de 1674 fué
Obispo de Durango, y antes de
trasladado á esta Santa Iglesia de
gobernó hasta el año de 1682 que
la de Mechoacán.

de las Navas Quevedo, del Orden
a de la Merced, natural de Baza
espues de haber tenido diferentes
entado para Obispo de Nicaragua
y promovido al de Guatemala el
muchos trabajos por el bien de sus
ove-

GU

GU

313

ovejas y defender el fuero de su dignidad, murió á
los 80 años de edad el de 1702.

15 Don Fr. Mauro de Larreategui Colon, natural de
Madrid, de la ilustre familia del célebre Christóval
Colon y de los Duques de Veragua, Monge del
Orden de San Benito, fué Abad de su Monasterio
en Burgos y en otros de su Religion, Maestro ge-
neral, Predicador del número de los Reyes Car-
los II y Felipe V, presentado para Obispo de Gua-
temala el año de 1703, gobernó con suma edifica-
cion conservando la vida de Religioso con tal po-
breza que solo tenia una túnica que remendaba por
sus manos, el año de 1710 experimentó la Ciudad
un fuerte terremoto y el volcán arrojó fuego, tomó
el Obispo el Santísimo, y en la puerta haciendo la
señal de la cruz al volcán se apagó, murió el año
de 1713.

16 Don Fr. Juan Baptista Álvarez de Toledo, Religio-
so del Orden de San Francisco, de quien hici-
mos mencion en los Obispos de Chiapa, fué pro-
movido á Guatemala el año de 1714, donde se
acreditó de un perfecto Prelado, dió crecidas limos-
nas á las Iglesias y Monasterios pobres, dotó mas
de 20 doncellas para Religiosas, edificó una casa
para recogimiento de mugeres perdidas, el Con-
vento de Religiosas de Santa Clara, y el Colegio
de Misioneros de *Propaganda Fide* de su Orden, fué
promovido al Obispado de Guadalajara; pero con-
siderando su crecida edad y poca salud lo renun-
ció resuelto á acabar sus dias en su Convento, y el
Rey suplicó á su Santidad que el sucesor que se
le habia nombrado pasase á Guadalajara, y que el
promovido quedase en su Iglesia, honor que no se
verificó por haber muerto repentinamente el año de
1726.

17 Don Nicolas Carlos Gomez de Cervantes, natural
de México, estudió allí Jurisprudencia, y fué Co-
legial mayor de todos Santos, Catedrático de Cá-
nones 24 años, Cura de una de las Parroquias de
aque-

- aquella Ciudad y Canónigo de su Santa Iglesia, Varon de ajustada vida y singular caridad, electo Obispo de esta Iglesia de Guatemala el año de 1723, promovido á la de Guadalaxara el de 1725.
- 18 Don Juan Gomez de Parada, natural de Compostela en la Nueva Galicia, fué Colegial del Real y mas antiguo de San Ildefonso de México, donde estudió Filosofia y Teologia, pasó á España, y recibió el grado de Doctor en Salamanca, volvió de Canónigo de México, y á poco tiempo fué nombrado Diputado de su Cabildo á la Corte de Madrid, allí se dedicó á la Teologia Dogmática, Concilios, Santos Padres, y todo género de erudición, juntando una selecta y numerosa Biblioteca, fué electo Obispo de Yucatán, y trasladado á Guatemala el año de 1729, visitó la dilatada extensión de su Diócesis, y trabajó infatigablemente para ponerlo todo en órden, fundó el Convento de Capuchinas, y pasó promovido á Obispo de Guadalaxara el año de 1735.
- 19 Don Fr. Pedro Pardo Figueroa, natural de Lima, Religioso del Orden Mínimo de San Francisco de Paula, leyó Cátedras de Filosofia y Teologia, fué enviado á negocios á las Cortes de Madrid y Roma, donde fué Secretario del General, y electo Obispo de Guatemala el año de 1735, y el último de esta clase, porque habiendo hecho infinitas cosas de la mayor utilidad en su Diócesis consiguió el honor de elevar su Catedral á Metropolitana, que no habian podido conseguir sus antecesores en dos siglos de solicitud, concediéndole el Sumo Pontífice el Sacro Palio en Bula de 1742, falleció con universal sentimiento el de 1751.
- 20 Don Francisco de Figueredo, natural del Nuevo Reyno de Granada, fué Cura muchos años en el Obispado de Popayán, Prelado de esta Santa Iglesia, y promovido á Arzobispo de Guatemala el año de 1752, visitó toda su Diócesis, y sin embargo de hallarse ciego en los últimos años de su gobierno, postrado de graves accidentes habituales, no dispen-

GU

y Canónigo de su Santa Iglesia. Vida y singular caridad, electo Obispo de Guatemala el año de 1723, de Guadalupe el de 1725. Pardo de Parada, natural de Compostela Galicia, fué Colegial del Real y San Ildefonso de México, donde estudió Teología, pasó á España, y recibió Doctor en Salamanca, volvió de México, y á poco tiempo fué nombrado su Cabildo á la Corte de Madrid, en la Teología Dogmática, Concilios, y todo género de erudición, juntándose una numerosa Biblioteca, fué electo Obispo, y trasladado á Guatemala el año de 1735, dilatada extensión de su Diócesis, infatigablemente para ponerlo todo al servicio del Convento de Capuchinas, y pasó á Guadalupe el año de 1735. Pardo Figueroa, natural de Lima, Orden Mínimo de San Francisco de Predicadores de Filosofía y Teología, fué electo Obispo á las Cortes de Madrid y Secretario del General, y electo Obispo de Guatemala el año de 1735, y el último Obispo que habiendo hecho infinitas cosas de utilidad en su Diócesis consiguió el título de su Catedral á Metropolitana, que le consiguió sus antecesores en dos Bulas, concediéndole el Sumo Pontífice en Bula de 1742, falleció con unido el de 1751. Pardo Figueredo, natural del Nuevo Reino de Granada, fué Cura muchos años en el Obispado de Popayán, Prelado de esta Santa Iglesia, y Arzobispo de Guatemala el año de 1751, toda su Diócesis, y sin embargo de que en los últimos años de su gobierno, se le presentaron accidentes habituales, no dispensa-

GU

saba nada de su ministerio, falleció el año de 1766. 21 Don Pedro Cortés y Larranz, natural de Belchite en el Reyno de Aragon, Doctor en Teología, Catedrático de Artes en la Universidad de Zaragoza, Racionero de Mensa y Canónigo Penitenciario de la Catedral, murió el año de 1777. 22 Don Cayetano Francos de Monroy electo el año de 1779.

GUATEQUE, Pueblo de la Provincia y Corregimiento de Tunja en el Nuevo Reyno de Granada, situado detras de unos cerros, es de temperamento cálido sin exceso, abundante en cañas dulces, plátanos, yucas, y mucho mas de aracachas, batatas y turmas, que es su tráfico principal, y le producen mucho lucro: está 9 leguas al S E de Tunja, y 16 de Santa Fe.

GUATES, Nacion bárbara de Indios que habita en las orillas del rio Paraguay al N, se extiende hasta el de Guabis y el lago de los Xarayes; pero está poco conocida.

GUATICA, Pueblo de la Provincia y Gobierno de Popayán en el distrito de Pasto.

GUATICAS, Nacion bárbara de Indios extinguida ya en las inmediaciones de la Ciudad de Anserma, eran

GU 315

crueles traidores, sumamente lascivos, y antropófagos ó comedores de carne humana.

GUATIE, Rio pequeño de la Provincia y Gobierno de la Guayana ó Nueva Andalucía, nace en el país de los Indios Quiriquiripas, corre al E, y entra en el de Aruy.

GUATINGUAPAS, Nacion bárbara de Indios que confina al N con la de los Payansos en el Perú, el rio Guanuco bafia y fertiliza una llanura en que habitan; algunos de ellos se han reducido ya á la Fe Católica.

GUATIRE, Pueblo de la Provincia y Gobierno de Venezuela, es fundacion de este siglo, despues del establecimiento de la Compañia Guipuzcoana: está entre la Ciudad de Caracas y el Cabo de Codera en la Costa del mar.

GUATIZAPA, Valle her-

hermoso, dilatado y fértil del Reyno del Perú, entre las montañas de Guanuco y las de los Andes, donde habita la Nacion de Indios Payansos.

GUATLATLAUCA, Alcaldía mayor del Reyno de Nueva España, tan corta que solo se extiende á la jurisdiccion del Pueblo, y otro que es Cabecera, y algunos barrios pequeños que producen ganado mayor y cabrio, y algunas semillas que cultivan en los ranchos de labor.

El Pueblo principal tiene el mismo nombre, es de temperamento templado: tiene 30 familias de Españoles Mestizos y Mulatos, y 450 de Indios Mexicanos, con un buen Convento de Religiosos de Santo Domingo: está 35 leguas al S, $\frac{1}{4}$ al S E de México, en 275 gr. 28 min. de long. y 18 gr. 58 min. de lat.

GUATO, Rio pequeño de la Provincia y Gobierno de la Guayana, nace en el país de los Indios Maquisas, y entra en el de Parime ó Puruma antes de su nacimiento.

Tiene el mismo nombre un monte de esta Provincia á orilla del rio Caro-

ni, y N del nacimiento del de Usupania.

GUATUARO, Punta de Extremidad de la Costa del E de la Isla de la Trinidad junto al Puerto de Marayo.

GUATUI, Rio pequeño de la Provincia y Gobierno de Buenos Ayres, corre al O, y entra en el Uruguay entre los de Guarey y Ocay.

GUATUMA, Rio de la Provincia y País de las Amazonas en la parte que poseen los Portugueses, corre al S S E, y entra en el Marañon.

GUATUPI, Rio de la Provincia y Gobierno del Paraguay, corre al S, y entra en el Uruguay.

GUAVU, Villa de la Isla de Santo Domingo en la parte del Sur y límites de la parte de ella que poseen los Franceses.

GUAVAO, Rio de la Provincia y País de las Amazonas en la parte que poseen los Portugueses, corre casi al O, y entra en el de Paravillanas ó Parime.

GUAVAQUETA, Rio pequeño de la Provincia y Gobierno del Paraguay, corre al S, y entra en el de Gatome.

GUAUCHINANGÓ, Al-

cal-

GU

ni, y N del nacimiento del de Usupania.

GUATUARO, Punta de) Extremidad de la Costa del E de la Isla de la Trinidad junto al Puerto de Marayo.

GUATUI, Rio pequeño de la Provincia y Gobierno de Buenos Ayres, corre al O, y entra en el Uruguay entre los de Guarey y Ocay.

GUATUMA, Rio de la Provincia y País de las Amazonas en la parte que poseen los Portugueses, corre al S S E, y entra en el Marañon.

GUATUPI, Rio de la Provincia y Gobierno del Paraguay, corre al S, y entra en el Uruguay.

GUAVU, Villa de la Isla de Santo Domingo en la parte del Sur y límites de la parte de ella que poseen los Franceses.

GUAVAO, Rio de la Provincia y País de las Amazonas en la parte que poseen los Portugueses, corre casi al O, y entra en el de Paravillanas ó Parime.

GUAVAQUETA, Rio pequeño de la Provincia y Gobierno del Paraguay, corre al S, y entra en el de Gatome.

GUAUCHINANGO, Al-

GU

caldía mayor y jurisdicción del Reyno de Nueva España, tiene de extensión 30 leguas N S desde la Barra del rio de Carazones hasta la laguna de Tampico, en cuya mediania está la Barra de Tabuco: componese la mayor parte de este territorio de montes, barrancas y sertanías muy ásperas, y muchos rios que la cruzan y fertilizan con sus aguas, tan abundantes en algunos tiempos que hacen intransitables los caminos: los frutos que produce son semillas, algodón y cortes de madera; termina

- | | | |
|----------------|----------------|--------------|
| Tlaola. | Atla. | Xalpantepec. |
| Yetla. | Pahuatlan. | San Antonio. |
| Chichahuastla. | Tlacuilotepec. | Tepezitla. |
| Naupán. | Xocotepec. | Amatlan. |
| Kolotia. | La Mesa. | Zempoala. |
| Tenestitlan. | Thamapachi. | Tlahualpa. |
| Lstatlán. | Tamiahua. | Tlaxco. |
| Santa Maria. | Tapahoy. | Icotitlan. |
| Mecalapa. | Xochinacatlan. | Copila. |
| Tenexco. | Icolixtla. | San Pablo. |
| Tabuco. | Chiconcuautla. | San Andrés. |
| Cacateapa. | Tlaxpanaloya. | Pantepéc. |
| Huaztotipac. | Meztla. | El Pozo. |
| Cuamila. | Atla segundo. | Tihuatlan. |
| Atlapanala. | Papalotipán. | Acala. |
| Chahuantla. | | |

GUAUCO, Pueblo de la Costa del N entre Sta. Cruz y la Raya de Savarima. Tom. II. Ss GUAU-

GU 317

este territorio por la parte de Oriente con las Costas de Barlovento, y consta de 46 Pueblos.

La Capital tiene el mismo nombre, es de temperamento frio y húmedo, y su vecindario se compone de 50 familias de Españoles, 200 de Mestizos y Mulatos, y 971 de Indios repartidos en 38 barrios y rancherías; tiene un Convento de Religiosos de San Agustín: está 30 leguas E N E de México, en 20 gr. 40 min. de lat. y 275 gr. 25 min. de long. los demas Pueblos son

GUAULACIS, Rio de la Provincia y País de las Amazonas en la parte que poseen los Portugueses, está en la Península grande que forman los rios Cuchivara y de la Madera con el Marañon, corre al E, y haciendo al principio de su curso un gran rebalzo ó laguna sale por dos brazos, y entra con el uno en el rio de la Madera, y con el otro en el Marañon, dexando hecha una Isla grande.

GUAURA, Villa de la Provincia y Corregimiento de Chancay en el Perú, fundada el año de 1608, es solo una calle muy larga, á cuya salida tiene una puerta con un gran puente sobre el rio, y un torreón que defiende un reducto, pero sin artilleria, un Convento de Religiosos Franciscos, y un Hospital: á su Parroquia están anexos los Pueblos de Mazo y Vegueta: el Pirata Ingles Eduardo David la saqueó el año de 1683, haciendo degollar al Alcalde de la Hermandad Don Blas de la Carrera, que quedó prisionero defendiendo valerosamente el Pueblo: tiene un buen Puerto capaz y se-

-U-)

guro, y las célebres salinas del Perú, que pertenecian al Rey, y las cedió al comun, por Decreto de 1719: el temperamento de este Pueblo es templado y benigno, y su terreno fértil y delicioso; en sus inmediaciones se ven algunos vestigios de los edificios reales que tenian los Incas: está 18 leguas de Lima, 14 de Chancay, en 11 gr. 13 min. 36 seg. de lat. aust.

Tiene el mismo nombre un rio de esta Provincia, que nace en las montañas de la de Cazatambo, pasa muy rápido delante de la Ciudad á quien da denominacion; hay en él un hermoso puente de piedra, de un arco solo, hecho en tiempo del Virrey del Perú Marques de Montes Claros, y desemboca en el mar del Sur, formando una Bahía que tambien llaman de Huacho, y un monte de la Costa en la misma Provincia y Corregimiento llamado el Morro de Guaura.

Unos Islotes cerca de la Costa de esta Provincia que llaman los Farallones de Guaura.

GUAUTAZIS, vease Guaulacis.

GUAUTITLÁN, Pueblo

y

GU

de la guro, y las célebres salinas del Perú, que pertenecian al Rey, y las cedió al comun, por Decreto de 1719: el temperamento de este Pueblo es templado y benigno, y su terreno fértil y delicioso; en sus inmediaciones se ven algunos vestigios de los edificios reales que tenían los Incas: está 18 leguas de Lima, 14 de Chancay, en 11 gr. 13 min. 36 seg. de lat. aust.

Tiene el mismo nombre un rio de esta Provincia, que nace en las montañas de la de Cazatambo, pasa muy rápido delante de la Ciudad á quien da denominacion; hay en él un hermoso puente de piedra, de un arco solo, hecho en tiempo del Virrey del Perú Marques de Montes Claros, y desemboca en el mar del Sur, formando una Bahía que tambien llaman de Huacho, y un monte de la Costa en la misma Provincia y Corregimiento llamado el Morro de Guaura.

Unos Islotes cerca de la Costa de esta Provincia que llaman los Farallones de Guaura.

GUAUTAZIS, vease Guaulacis.

GUAUTITLÁN, Pueblo y

GU

y Cabecera de la Alcaldía mayor de Tampico en la Provincia de Panuco y Reyno de Nueva España.

GUAUTLA, Pueblo y Cabecera de Partido de la Alcaldía mayor de Yaguallica en Nueva España, tiene 250 familias de Indios.

Hay otro Pueblo del mismo nombre en la Alcaldía mayor y Cabecera de Partido de Tepozcolula de la Provincia de Oaxaca, con 70 familias de Indios; dista un quarto de legua al Poniente de su Cabecera.

Otro de la Alcaldía mayor de Nochistlan en el mismo Reyno, tiene 58 familias de Indios, que se emplean en el cultivo del algodón y grana, que se coge en este Pueblo con mas abundancia que en otro alguno de la jurisdiccion.

Otro que es Real de minas de plata en la Provincia de Panuco en el mismo Reyno, distante 25 leguas de México.

GUAXAYACA, Rio de la Isla de S. Juan de Puerto Rico, nace en las montañas de la Costa del N, corre á este rumbo, y sale al mar entre el de Camuy y la Punta de Borinquén.

GU 319

GUAXI, Rio pequeño de la Provincia y Gobierno del Chocó en el Partido de Barbacoas, pasa por delante de esta Ciudad, y entra cerca de ella en el de Patia poco antes de salir al mar.

GUAXICOLI, Pueblo de las Misiones que tienen los Religiosos de San Francisco en la Alcaldía mayor de Acaponeta y Reyno de Nueva Galicia: está 4 leguas al N de su Capital.

GUAXIROAPOS, Nacion bárbara de Indios del Paraguay á Levante, se mantienen de la pesca, y viven siempre cerca de los rios y lagos; sus tierras son bajas y sujetas á inundaciones de los rios.

GUAXOSPAN, Pueblo y Cabecera de Partido de la Alcaldía mayor de Teutila en Nueva España, es de temperamento frio, tiene 150 familias de Indios, que cultivan sembranzas de maiz y alguna baynilla: está 12 leguas al N de su Capital.

GUAY, Pueblo de la Provincia y Gobierno de Guayana, situado cerca de la Costa y al lado de la Ciudad de Cariaco.

GUAYABAL, de la Mesa) Pueblo de la jurisdiccion de

de Tocajma y Corregimiento de Mariquita en el Nuevo Reyno de Granada, llamóse antes Paimé y Calandama, que mudó en el que tiene hoy por estar situado en la baxada de la mesa de Juan Diaz, que es un llano eminente que fertiliza un hermoso arroyo, de temperamento tan benigno que sirve de convalecencia y recreo á los vecinos de Santa Fe: está rodeado de infinitas haciendas y trapiches, produce con abundancia muchos frutos, como cañas dulces, maiz, yucas, plátanos y algun cacao, de lo qual hace gran comercio, particularmente los Domingos, que tiene mercado público, á que concurre mucha gente de las Poblaciones inmediatas de Ibagué, Tocajma, Neiba, la Plata y Timaná: su vecindario se compone de mas de 800 vecinos; y está 8 leguas al S O de Santa Fe.

Otro Pueblo hay del mismo nombre en este Gobierno y Reyno, distinto del anterior, es de temperamento cálido, abundante en frutas de este clima, y muy sano; tiene una Ayuda de Parroquia con mas

de 100 Indios y 400 vecinos blancos.

Otro de la Provincia y Gobierno de Antioquia en el mismo Reyno, situado á orilla del rio Cauca, junto al Pueblo de Nechi, en las sierras de Guamoco.

Otro en la Provincia y Corregimiento de Tunja en el mismo Reyno.

GUA YABERO, Rio caudaloso de la Provincia y Gobierno de San Juan de los Llanos en el Nuevo Reyno de Granada, nace en las montañas del Páramo de Fosca, corre al E, y entra en el de Guabiare, donde muda el nombre hasta salir al del Orinoco, regularmente le conocen por Guabiare.

GUAYABOS, Pueblo de la Cabecera de Partido de Tamazunchale, y Alcaldía mayor de Valles en Nueva España, situado al pié de una serranía que divide esta jurisdicción de la de San Luis de Potosí; es de temperamento templado, anexo al Curato de Talacumtine, tiene 40 familias de Indios Pames, que viven del cultivo de las sementeras, que son cortas por lo árido del terreno de serranía: está 20 leguas de su Cabecera.

GUA-

GU
risdic
yor d
muy
gan
cuyo
habitu
de se
en los
de qu
danci
que
cha e
hacer
dedic
te á
tiene
las o
aprov
cerla

Azor
Izhu

G
del
ma
re H
G
Prov
Cart
lla o
tido
G
gra
Cun
va
las
y co

GU

de 100 Indios y 400 vecinos blancos.

Otro de la Provincia y Gobierno de Antioquia en el mismo Reyno, situado á orilla del rio Cauca, junto al Pueblo de Nechi, en las sierras de Guamoco.

Otro en la Provincia y Corregimiento de Tunja en el mismo Reyno.

GUA Y ABERO, Rio caudaloso de la Provincia y Gobierno de San Juan de los Rios en el Nuevo Reyno de Granada, nace en las montañas del Páramo de Fosca, corre al E, y entra en el de Guabiare, donde muda el nombre hasta salir al del Orinoco, regularmente le conocen por Guabiare.

GUA Y ABOS, Pueblo de la Cabecera de Partido de Tamazunchale, y Alcaldía mayor de Valles en Nueva España, situado al pié de una serranía que divide esta jurisdiccion de la de San Luis de Potosí; es de temperamento templado, anexo al Curato de Talacumtine tiene 40 familias de Indios Pames, que viven del cultivo de las sementeras, que son cortas por lo árido del terreno de serranía: está 20 leguas de su Cabecera.

GUA-

GU

GUAYACOCOTLA, Jurisdiccion y Alcaldía mayor de Nueva España, es muy fértil porque la riegan diferentes rios, cuyo beneficio logran sus habitantes copiosas cosechas de semillas, que cultivan en los ranchos y haciendas de que está poblada, y abundancia de bobos en los rios, que es un pescado de mucha estimacion, por lo qual hacen gran comercio de él, dedicándose la mayor parte á la pesca, y por esto tienen sus habitaciones á las orillas de los rios para aprovechar el tiempo de hacerla: consta esta jurisdic-

Azontomatlan. **Atlachichilco.** **Iamatlan.** **Izhuatlán.** **Chinantépec.**

GUAYAGUAYA, Isla del rio Orinoco, que forma un brazo del de Apure llamado Cavianj.

GUAYAL, Pueblo de la Provincia y Gobierno de Cartagena, situado á orilla del rio Cauca en el Partido de Mompox.

GUAYANA, Provincia grande del Gobierno de Cumaná y parte de la Nueva Andalucía, es una de las mayores de la América, y comprehende todo el pais

GU

321

cion de seis Pueblos principales ó Cabeceras, que corresponden unos al Arzobispado de México y otros al Obispado de la Puebla: la Capital tiene el mismo nombre.

Tiene la advocacion de San Pedro, es de temperamento caliente y húmedo, con 45 familias de Españoles, Mestizos y Mulatos, y 648 de Indios Otomies, incluso los que habitan en los barrios de su inmediacion: está 66 leguas al N E, y al E de México, en 477 gr. 25 min. de long. y 20 gr. 15 min. de lat. los demas Pueblos son

Atlachichilco. **Iamatlan.** **Chinantépec.**

que hay entre el rio Orinoco al N, y el Marañon al Mediodia, confina por el E con la Costa del mar en que tienen diferentes Colonias los Holandeses, y mas á Barlovento la Cayana perteneciente á los Franceses, por el N con las orillas del Orinoco, que dividiéndose de las Provincias de Cumaná, Barcelona, Caracas, Barinas, Santa Fe y Popayán forma un medio circulo volviendo al

E

Es á buscar su cabecera cerca de la laguna Parime, por el Sur con los dominios del Rey de Portugal en el Brasil, ignorándose sus límites hácia esta parte. La mayor de esta dilatada Provincia está desatada por no haber interinado en ella mas que los Misioneros Capuchinos Catalanes muy poco, y las noticias que tienen son confusas de los Indios Caribes, que por su genio vagante y guerrero se alejan de sus establecimientos y rancherías: el terreno es vario, pues en la distancia de su dilatada capacidad se encuentran largas é inaccesibles serranias cubiertas de montañas impenetrables en que se hallan todo género de maderas exquisitas, en los intermedios y faldas hay dilatadas selvas y amenos valles que mantienen todo el año su verdor, y fructifican quanto en ellos se siembra, sin mas beneficio que cortar la arboleda y darle fuego; y aunque en algunos parages escasean las lluvias, hay otros que por la variedad de temperamento producen con abundancia lo que en aquellos escasea por falta de agua:

el temperamento por lo general es cálido y húmedo, porque la abundancia de vegetables que cubre los campos no da lugar á que el calor del Sol influya con libertad en la tierra, á que se agrega la mucha agua de los rios, arroyos y quebradas con que riegan el terreno, y mantiene infinito ganado; y aunque como hemos dicho el calor es general, con los frecuentes vientos del E que llaman Briza se templá mucho; en algunas partes suele llover con terribles tempestades de relámpagos, truenos y rayos los mas dias, que en esta Provincia son iguales con las noches todo el año con diferencia de algunos minutos; por lo que mira á las Colonias que los estrangeros han fundado en este país véanse los artículos Surinam, Barbis, Esquibo, Cayana &c. entre los infinitos rios que tienen los principales Ivaricopo, Arvari, Maipari, Viacopo, Capurvaca, Cravo, Vja, Cayena, Amasia, Curitimi, Esquibo, Moruga, Coropatuba, Varima, Piar, y Amacuri, y las Naciones mas conocidas de Indios, que habitan dispersos en

los bos
cas y
y terre
curis,
Papini
Islas
Casana
Iracap
primer
traron
estos
Ignaci

Caroni
Santa
Cupap
Palma
San A
Altagn
San Jo
Divina
Miami
Carap

y los
loneta
sus bo
lo sar
caoba
gran
brasil
bas,
za-pa
ra; y
jucos
á mo
para
casas,
corru

los

GU

el temperamento por lo general es cálido y húmedo, porque la abundancia de vegetables que cubre los campos no da lugar á que el calor del Sol influya con libertad en la tierra, á que se agrega la mucha agua de los rios, arroyos y quebradas con que riegan el terreno, y mantiene infinito ganado; y aunque como hemos dicho el calor es general, con los frecuentes vientos del E que llaman Briza se templá mucho; en algunas partes suele llover con terribles tempestades de relámpagos, truenos y rayos los mas dias, que en esta Provincia son iguales con las noches todo el año con diferencia de algunos minutos; por lo que mira á las Colonias que los estrangeros han fundado en este país véanse los artículos Surinam, Barbis, Esquibo, Cayana &c. entre los infinitos rios que tiene son los principales Ivaricopo, Arvari, Maipari, Viacopo, Capurvaca, Cravo, Vja, Cayena, Amasia, Curitimi, Esquibo, Moruga, Coropatuba, Varima, Piar, y Amacuri, y las Naciones mas conocidas de Indios que habitan dispersos en los

GU

los bosques, son los Arvacas y los Caribes marítimos y terrestres, los Yaos, Aricuri, Aricaretes, Sebayos, Papinis y Caribines, y las Islas de mas consideracion Casana, Maraca, Maipari, Iracapon y Ovaracapa: los primeros Religiosos que entraron á la conversion de estos Indios fueron los PP. Ignacio Llauri y Julian de

Caroni: Morocuri:
Santa Maria: Guasipati:
Cupapuy: Csurasi:
Palmar: Santa Bárbara:
San Antonio: Cumamo:
Altagracia: Topequén:
San Joseph: Aima:
Divina Pastora: Puedpa:
Miamo: Aguri:
Carapo: Santa Ana:

y los de Guiric y Barconeta de Españoles: en sus bosques se crian el palo sano ó vera, dividibi, caoba, guayacan, gateado, grandillo, palo morado, brasil, charaguaray, ceibas, habillas, cedros, zarzaparrilla, añil, miel, cera, y son comunes los bejucos de varios géneros, que á modo de tomizas suplen para ligar los maderos de casas, templos &c. tan incorruptibles, que estando

GU 323

Vergara de la extinguida Compañia el año de 1576, que tres años despues se retiraron obligados de la necesidad por la invasion del Capitan Janson, Holandés; el de 1687 entraron los PP. Capuchinos de la Provincia de Cataluña que tienen hecho copioso fruto, y fundados 28 Pueblos, que son

Santa Rosa:
Monte Calvario:
San Pedro:
Barinagotos:
Upata:
Maruanta:
Parapana:
San Juan Baptista:

fuera de la humedad de la tierra se hallan despues de 60 años tan fuertes como quando se cortaron: hay tambien una especie de pita que los Indios llaman caruata y los Españoles coacuiza de que hacen cuerdas y sogas, diferentes especies de palmas, como las reales, caratas, corozos, moriches, chaguaramas, palma de sombrero y otras muchas, que de unas aprovechan el fruto, de otras los

cogollos que cocidos son una ensalada gustosa, de otras texen sombreros con curiosidad que usan no solo los Indios y gente de color, sino los Españoles: las frutas son maya, quechue, charrá, guamache, higos, brebas, paugi, cocopriz, mamón, cerezas, jobos y hincacos, que todas se producen sin cultivo, y con este cañas dulces, maíz de cinco especies, calabazas, melones, sandias, batatas, plátanos de quatro especies, nisperos, mameyes, aguacates, anones, chirimoyas, papayas, guayabas y ciruelas: tiene muchedumbre de animales, como leones, tigres, cunaguatos, baquiras, chacharitas y potichis, osos hormigueros y meleros, antas, puercos espines, araguatos, cusicuis, rabo pelados, mapuricos, acuris, ardillas, venados, zorras y conejos, armadillos, morrocois, pericos ligeros, caimanas, iguanas, chiguire, lapaa, perros de agua, liorones, galápagos, catuchis, manatías, y en la clase de insectos abunda de varias especies de culebras, de que son las mas venenosas las de cascabel, coral y macaca, cientos de monstruos

osos, arañas, alacranes, salamandras, niguas, garrapatas, mosquitos de varias especies, gusanos de monte que se engendran de la picada de uno de estos entre cuero y carne, y crecen hasta criar pelo causando intensísimos dolores y calentura, mucha variedad de hormigas que destruyen los templos, casas, vestidos y ropas, ratones y otra multitud de animales perjudiciales (contando que parece quiso el Criador afligir como á Egipto esta Provincia; pero en medio de tantas plagas y molestias hay tanta diferencia de aves y pájaros que sirven de deleyte por sus habilidades, hermosura de sus plumas y suavidad de su canto, los mas apreciables son los loros de que hay seis especies, guacamayos, cardenales, gorriones, turpiales, paugies, palomas, torcaces, gallinas de monte, perdices, codornices, guacharacas, uquiras ó palvas de monte, y muchas especies de tortolas y palomas que sirven de diversion á los Españoles e Indios. La Capital tiene el mismo nombre con la advo-

cacion
dada
año d
rio de
peram
no, p
cacao,
Ingle
ter Ra
destru
y los
de 19
prohib
tabaco
se pre
guerra
á cob
atrass
xo de
llevar
anoche
gando
que re
dando
tá ho
apaxo
mas a
media
cas é
GOBE
riones
De
de
pi
lu
on lo
af
21 T

GU

son: arañas, alacranes, salamandras, niguas, garrapatas, mosquitos de varias especies, gusanos de monte que se engendran de la picada de uno de estos entre cuero y carne, y crecen hasta criar pelo causando intensísimos dolores y calentura, mucha variedad de hormigas que destruyen los templos, casas, vestidos y ropas, ratones y otra multitud de animales perjudiciales con que parece quiso el Criador afligir como á Egipto esta Provincia; pero en medio de tantas plagas y molestias hay tanta diferencia de aves y páxaros que sirven de deleyte por sus habilidades, hermosura de sus plumas y suavidad de su canto, los mas apreciables son los loros, de que hay seis especies, guacamayos, cardenales, gorriones, turpiales, paugies, palomas torcaces, gallinas de monte, perdices, codornices, guacharacas, uquiras ó pavas de monte, y muchas especies de tortoias y pájaros que sirven de diversion á los Españoles e Indios que se exercitan en la caza. La Capital tiene el mismo nombre que la advoca-

GU

cacion de Santo Tomé, fundada por Antonio Berrio el año de 1586 á la orilla del rio del Orinoco, es de temperamento cálido y mal sano, pero fértil de tabaco, cacao, y mucho ganado los Ingleses mandados por Walter Raleigh la saquearon y destruyeron el año de 1617, y los Holandeses antes el año de 1579, que habiéndose prohibido el comercio de tabaco que hacia con estos se presentó una fragata de guerra pretextando que iba á cobrar algunas deudas atrasadas, y ocultando baxo de escotilla la tropa que llevaba, la desembarcó al anochecer, saqueando y pegando fuego á la Ciudad, que se edificaron luego, mudándola al sitio en que está hoy, diez leguas mas abaxo del rio Caroni, en lo

GU

nacion de Nueva Guayadada por Antonio Berrio el año de 1586 á la orilla del rio del Orinoco, es de temperamento cálido y mal sano, pero fértil de tabaco, cacao, y mucho ganado los Ingleses mandados por Walter Raleigh la saquearon y destruyeron el año de 1617, y los Holandeses antes el año de 1579, que habiéndose prohibido el comercio de tabaco que hacia con estos se presentó una fragata de guerra pretextando que iba á cobrar algunas deudas atrasadas, y ocultando baxo de escotilla la tropa que llevaba, la desembarcó al anochecer, saqueando y pegando fuego á la Ciudad, que se edificaron luego, mudándola al sitio en que está hoy, diez leguas mas abaxo del rio Caroni, en lo

GOBERNADORES QUE HA HABIDO EN LA

Guayana y Cumana.
 Don Diego Hernandez de Zerpa, natural y vecino de Cartagena de Levante, hombre acaudalado, capituló con el Rey la conquista de la Nueva Andalucía, y pasó á ella con título de Gobernador de lo que conquistase con gente, armas y pertrechos el año de 1568; pero en el mismo fué muerto por los
 Tom. II. Tt In-

- Indios en una batalla con la mayor parte de los suyos.
- 2 El Adelantado Don Gonzalo Ximenez de Quesada, conquistador del Nuevo Reyno de Granada por declaracion del Rey, que se comprehendia en él la Nueva Andalucía.
 - 3 Don Francisco de Vides, nombrado Gobernador y conquistador de la Nueva Andalucía, que exerció poco tiempo, porque los excesos que cometió obligaron al Consejo de Indias á quitarle el empleo, y conducirlo á España á una prision en que murió.
 - 4 Don Juan de Haro nombrado interinamente.
 - 5 Don Antonio Berrio y Orufia, heredero de los derechos de Don Gonzalo Ximenez de Quesada por haber casado con una sobrina suya, capituló con el Rey la conquista del Dorado; pero habiendo perdido la mayor parte del lucido ejército con que entró, murió del pesar en la Ciudad de Santo Tomas de la Guayana en 1595.
 - 6 Don Fernando de Berrio, hijo del anterior, que por haber sacado en las capitulaciones el gobierno por dos vidas le sucedió en él exerciéndole algunos años, hasta que por algunas quezas fué separado el año de 1610.
 - 7 Don Sancho de Alquiza, que acababa de servir el gobierno de la Provincia de Venezuela, y pasó á la Guayana con comision de separar al anterior, y encargarse del gobierno hasta el año de 1615.
 - 8 Don Diego Palomeque y Acuña entró el referido año, y habiendo saqueado la Ciudad el de 1618 Walter Realeigh, Corsario Inglés, murió cumpliendo con su obligacion en la defensa.
 - 9 Don Fernando de Berrio, enviado por la Audiencia de Santa Fe al socorro de la Guayana, y á gobernar segunda vez, llegó el año del 1619, y exerció su mando hasta el de 1622.
 - 10 Don Juan de Dios Valdés nombrado interinamente.
 - 11 Don Luis de Monsalve, natural de Sevilla, el año del 1622.

10 D
13 D
14 D
P
y
qu
pu
er
G
fu
tl
15 D
16 D
17 D
18 D
19 D
20 D
21 D
22 D
23 D
24 D
25 D
S.
26 D
27 D
28 D
29 D
30 D
31 D
32 D
33 D
to
34 D
de
mel
35 D
ci
be
-M

GU

con la mayor parte de los
 Gonzalo Jimenez de Quesada,
 vno Reyno de Granada por de-
 que se comprehendia en él la
 ides, nombrado Gobernador y
 Nueva Andalucía, que exerció
 los excesos que cometió obli-
 Indias á quitarle el empleo, y
 á una prision en que murió.
 nombrado interinamente.
 y Orufia, heredero de los de-
 tulo Jimenez de Quesada por
 a sobrina suya, capituló con el
 Dorado; pero habiendo per-
 del lucido ejército con que en-
 en la Ciudad de Santo Tomas
 1595.

Berrio, hijo del anterior, que
 a las capitulaciones el gobierno
 cedió en él exerciéndole algunas
 y unas quezas fué separado el

uiza, que acababa de servir el
 incia de Venezuela, y pasó á
 nision de separar al anterior; y
 rno hasta el año de 1615.
 que y Acuña entró el referido
 queado la Ciudad el de 1618
 rsario Inglés, murió cumplien-
 en la defensa.

Berrio, enviado por la Audiencia
 rro de la Guayana, y á gobernar
 el año de 1619, y exerció su
 1622.

Valdés nombrado interinamente.
 lve, natural de Sevilla, el año
 1622.

Al año 12

GU

GU

327

- 12 Don Diego Lopez de Ficobar en 1638.
- 13 Don Martin de Mendoza y la Hoz en 1640.
- 14 Don Juan de Urpín, natural de Barcelona en el Principado de Cataluña, graduado de Doctor en Leyes, Abogado en la Audiencia de Santo Domingo, que se habia distinguido en la carrera militar, propuso á aquel Tribunal la conquista de Cumaná, y en competencia de otros pretendientes fué nombrado Gobernador de lo que conquistase el año de 1641, fundó diferentes Ciudades; y despues de muchas fatigas, combates y pesares murió el año de 1645.
- 15 Don Christóval de Vera nombrado interinamente.
- 16 Don Pedro de Brizuela el año de 1656.
- 17 Don Pedro de Padilla nombrado interinamente en 1657.
- 18 Don Juan de Viedma el año de 1659 hasta el de 1664.
- 19 Don Joseph de Aspe y Zúfiga, murió el año de 1665.
- 20 Don Francisco Ventura y Rada en 1665.
- 21 Don Juan Baptista de Valdés interino.
- 22 Don Juan Bravo de Acuña en 1667.
- 23 Don Diego Jimenez de Aldana en 1670.
- 24 Don Francisco de Rivera y Galindo en 1681.
- 25 Don Juan de Padilla y Gustdiola, del Consejo de S. M. Caballero del Orden de Calatrava.
- 26 Don Gaspar Mateo de Acosta en 1688.
- 27 Don Gaspar del Hoyo y Solorzano.
- 28 Don Joseph Ramirez de Arellano en 1701.
- 29 Don Mateo Ruiz del Maza en 1712, murió en 1715.
- 30 Don Joseph Carreño en 1717.
- 31 Don Juan de la Torreña en 1724.
- 32 Don Agustín de Arredondo.
- 33 Don Carlos Sucre, Brigadier de los Reales Ejércitos, hasta el año de 1734.
- 34 Don Gregorio Espinosa de los Montetos, Brigadier de los Reales Ejércitos, Subinspector de Dragones, el año de 1741.
- 35 Don Diego Tabares, Brigadier de los Reales Ejércitos, Caballero del Orden de Santiago, pasó á Gobernador de Cartagena el año de 1751.

36

- 36 Don Mateo Gual el año de 1752.
 37 Don Joaquin Moreno el año de 1762.
 38 Don Joseph Dibuja y Quifones el referido año, hasta el de 1764 que pasó á Presidente de Quito.
 39 Don Manuel Centurion hasta 1766.
 40 Don Pedro Joseph de Urrutia; Coronel de Infanteria, hasta el año de 1774.
 41 Don Máximo Dubouchet; Capitan de Navio de la Real Armada, el año de 1775 hasta 1783.
 42 Don Antonio Pereda en 1783 hasta 1786.
 43 Don Miguel Marmion en 1786.

GUAYANO, Rio de la sangrienta batalla el año de 1669 la Nación de Indios Gualibas y Chicocas consiguieron la victoria sobre los Achaguas que querian darlos victoriosos.

GUAYAPA, San Andres (Pueblo de la Cabecera de Cuilapa y Alcaldia mayor de quatro Villas en Nueva España, tiene 107 familias de Indios empleados en el cultivo y comercio de grana, semillas, frutas, carbon, y cortes de madera: está legua y media al E.N.E. de su Cabecera.)

GUAYAPE, Rio de la Provincia y Gobierno de Honduras, corre al N, y sale al mar entré los de Guayano y Agnan.

GUAYAPEQUE, Selva grande de palmas que tiene doce millas de largo, y tres y media de ancho, distante una del rio Atanari, en la qual se dieron una

GUAYAQUIL, Provincia y Gobierno del Reyno de Quito, empieza su jurisdiccion desde cabo Pasao al N en 22 min. de lat. aust., y se extiende al Mediodia hasta el Pueblo de Machala, ó los bancos de Payama y boca del rio de Jubones en 3 gr. 17 min. de lat. aust., y por aquí confina con la Provincia de Truxillo y jurisdiccion del Corregimiento de Piura en el Perú, por Levante con la de Cuenca, por el N con la de Esmeraldas, y por el NE con las de Riobamba y Chimbo: se compone de siete pequeñas Provincias ó partidos que son La Punta, Daule, Puná,

Machala, bahoy en ca hay u bernas regal tribuy el tit abrog el Vi exten es de Medio de la na ha blo d tantar Puert Puebl el Ex duce bre d muert de ur res E peram do y baxo está de lo riégar de lo mayo á los Babas che, ras, mos Guan Ma-

GU

año de 1752. Quisieron el referido año, hasta 1766. de Urrutia; Coronel de Infantería de 1774. de 1775 hasta 1783. en 1783 hasta 1786.

de la sangrienta batalla el año de 1669 la Nación de Indios, y los Guaiabas y Chicoas contra los Achaguas que quedaron victoriosos. **GUAYAQUIL**, Provincia y Gobierno del Reyno de Quito, empieza su jurisdicción desde cabo Pasaje al N en 22 min. de lat. aust., y se extiende al Mediodia hasta el Pueblo de Machala, 6 los bancos de Payama y boca del río de Jubones en 3 gr. 17 min. de lat. aust., y por aquí confina con la Provincia de Truxillo y jurisdicción del Corregimiento de Piura en el Perú, por Levante con la de Cuenca, por el N con la de Esmeraldas, y por el NE con las de Riobamba y Chimbo: se compone de siete pequeñas Provincias ó partidos que son La Punta, Daule, Puná, Ma-

GU

Machala, Puerto Viejo, Babahoyo, Baba y Yaguache, en cada uno de los cuales hay un Teniente del Gobernador que tenia antes la regalia de nombrarlos contribuyéndole 20 pesos por el título; pero despues se abrogó este nombramiento el Virrey de Santa Fe: la extension de esta Provincia es de 80 leguas del N. al Mediodia, desde el Morro de la Punta de Santa Elena hasta las Playas del Pueblo de Ojiba; y casi otras tantas de ancho desde el Puerto de Manta hasta el Pueblo de Tumbes, aunque el Ex-Jesuita Coletti la reduce mucho: tiene el nombre de su Cacique Guayas, muerto casualmente á manos de uno de los conquistadores Españoles: es de temperamento sumamente cálido y húmedo, de terreno bajo y llano, por lo qual está sujeta á inundaciones de los rios en el Invierno; riéganla muchos de estos, de los quales son quatro los mayores, que dan nombre á los partidos de Daule, Baba, Babahoyo y Yaguache, que baxan de las sierrras de Quito en los páramos y cerros de Tacunga, Guaranda y Chimbo, á juntarse en el llano que forma la ria navegable y desemboca al mar; abunda en ellos el pescado de varias especies, como robalos, corbinas, sabalos, bagres, carzones, lisas, damas, ratones, barbudos, ciegos, anguillas, bios, bocachicos, viejas, caballas, di-ras, pexe espada y camarones grandes, sin otros propios del mar que entran: produce muchísimo cacao de que coge dos cosechas al año, y el mejor es el de Machala y de Troncoso; porción increíble de ganado vacuno, mular y caballar, además de otros frutos como son algodón, tabaco, hoja, pescado seco, sal, cañera, arroz, ajonjolí, maní, miel, cocos, de todo lo qual mantiene un gran comercio con las demas Provincias del Reyno, que en cambio le proveen de paños, pafetes, bayetas, alfombras, lienzo de algodón que llaman tucuyos, harinas, menestras, jamones, quesos, azucar y dulces; de las de Guatemala y Nicaragua recibe tabaco en polvo, tinte, añil, brea, alquitran, y simples de botica; de los de Tierra Firme géneros y mercaderías de

GU

329

tarse en el llano que forma la ria navegable y desemboca al mar; abunda en ellos el pescado de varias especies, como robalos, corbinas, sabalos, bagres, carzones, lisas, damas, ratones, barbudos, ciegos, anguillas, bios, bocachicos, viejas, caballas, di-ras, pexe espada y camarones grandes, sin otros propios del mar que entran: produce muchísimo cacao de que coge dos cosechas al año, y el mejor es el de Machala y de Troncoso; porción increíble de ganado vacuno, mular y caballar, además de otros frutos como son algodón, tabaco, hoja, pescado seco, sal, cañera, arroz, ajonjolí, maní, miel, cocos, de todo lo qual mantiene un gran comercio con las demas Provincias del Reyno, que en cambio le proveen de paños, pafetes, bayetas, alfombras, lienzo de algodón que llaman tucuyos, harinas, menestras, jamones, quesos, azucar y dulces; de las de Guatemala y Nicaragua recibe tabaco en polvo, tinte, añil, brea, alquitran, y simples de botica; de los de Tierra Firme géneros y mercaderías de

de Europa, y de los Puertos del Perú: harinas, dulces, zabon, sebo, azucar y cordovanes, cuyo continuo tráfico la constituye opulenta y abastecida de todo quanto es necesario para la comodidad de la vida humana: en sus bosques abundan las maderas mas exquisitas y de mejor calidad, de que se abastece su célebre astillero para construir embarcaciones, y las de mayor aprecio son roble, guachapell, amarillo, cedro, bálsamo, laurel, cañafistolo, negro, morral, mata-sarna, jugano, fi-gueroa, maria, seco, évano, cascól, guayacán, colorado, guayabo de monte, zéibo, matapalo, mangle, higuérón, guarango, nispero, canelo, carotú, piñuela y espino: en medio de tantas felicidades como goza esta Provincia está infestada de insectos y animales, que así como las aguas de que se inunda en el Invierno la fertilizan después, se crían de la corrupción y el calor insufribles plagas de mosquitos, sapos, ratones, alacranes, víboras, culebras bobas, mapanés, de coral, cascabel y bejuco, y abundan mas

si el ave de rapia llamada curi-tingui no las persiguiera aniquilando quantas descubre: en los rios no es creible la multitud de caimanes que se encuentran y salen á las playas á tomar el sol; algunos se han medido de siete varas; los Indios los toreaan esperándolos con un trozo de madera fuerte de media vara de largo aguzado en punta por ambos extremos que llaman tolete, atada una cuerda de cuero en el centro, y al tiempo de meterse por la boca que trae abierta lo enderezan de modo que se clava en las mandíbulas superior é inferior, y queda sin defensa por juego de los muchachos. La Poblacion solo consta de diez Pueblos, de los quales eran quatro Doctrinas de los Religiosos de Santo Domingo antes que se les hubieran quitado los Curatos. La Capital es la Ciudad de Santiago del mismo nombre fundada el año de 1533 en la Bahía de Charapoto, por Don Francisco Pizarro, es la segunda Poblacion del Perú, segun consta de una Cédula del Emperador Carlos V. que con-

conse
destru
teram
Fran
año d
ciden
bre,
á la
Vieja
de r
está,
tado
vecin
las d
rios
dose
dera
go,
de q
su te
largo
herm
nos
de m
tá m
fregü
tres
sos d
to D
tin,
los
pafii
S. J
tes p
ca d
to e
mer
tiller
orilla
-d

GU

Puer- si el ave de rapisa llama-
da curiquingui no las per-
siguiera aniquilando quan-
tas descubre: en los rios
no es creible la multitud
de caimanes que se encuen-
tran y salen á las playas á
tomar el sol; algunos se
han medido de siete varas;
los Indios los torear espe-
rándolos con un trozo de
madera fuerte de media va-
ra de largo aguzado en
punta por ambos extremos
que llaman tolete, atada
una cuerda de cuero en el
centro, y al tiempo de me-
térsele por la boca que trae
abierta lo enderezan de mo-
do que se clava en las man-
dibulas superior é inferior,
y queda sin defensa por jue-
go de los muchachos. La
Poblacion solo consta de
diez Pueblos, de los qua-
les eran quatro Doctrinas
de los Religiosos de Santo
Domingo antes que se les
hubieran quitado los Cura-
tos. La Capital es la Ciu-
dad de Santiago del mismo nom-
bre, fundada el año de
1533 en la Bahía de Cha-
rapoto, por Don Francis-
co Pizarro, es la segunda
Poblacion del Perú, segun
consta de una Cédula del
Emperador Carlos V. que
con-

GU

conserva la Ciudad fué
destruida por los Indios en-
teramente, y reedificada por
Francisco de Orellana el
año de 1537 á la orilla oc-
cidental del rio de su nom-
bre, de donde se trasladó
á la que llaman Ciudad
Vieja; y últimamente el año
de 1693 al parage donde
está, y por haberse aumen-
tado considerablemente su
vecindario forman una de
las dos que son como bar-
rios separados, comunicán-
dose por un puente de ma-
dera de 800 varas de lar-
go, para salvar los ésteros
de que está inundada por
su terreno baxo: tiene de
largo milla y media; es de
hermosa planta y muy bue-
nos edificios, aunque todos
de madera, por lo qual es-
tá muy expuesta á padecer
frecuentes incendios: tiene
tres Conv. tos de Religio-
sos de San Francisco, San-
to Domingo y San Agus-
tín, un Colegio que fué de
los Regulares de la Com-
pañia, y un Hospital de
San Juan de Dios, dos Puer-
tos pequeños y de muy po-
ca defensa; un célebre Puer-
to en el río de mucho co-
mercio, y un famoso as-
tillero al Mediodia sobre la
orilla del río y donde se hará

GU 331

construido infinitas embar-
caciones y navios de linea
por la excelente calidad de
sus maderas incorruptibles,
y se cortan á distancia de
200 pasos: estaba quasi
abandonado hasta el año
de 1770, que mandó el
Rey restablecerlo y conti-
nuar la construccion: re-
sida en ella el Gobernador
dependiente del Presidente
de Quito, un Cabildo com-
puesto de dos Alcaldes Or-
dinarios y doce Regidores
con los oficios comunes del
régimen de la República,
dos Oficiales Reales, que
son Contador y Tesorero
para la cuenta y recauda-
cion de los derechos que
pertencen al Rey, y un
Batallon de Milicias de seis
Compañias, cuyos empleos
 nombra el Virrey: su ve-
cindario en ambas Pobla-
ciones nueva y vieja llega
á 229 almas, entre quie-
nes hay muchas familias
ilustres, como Calvo, Aguir-
re, Mispireta, Avilés, Ca-
sau, Arellano, Betancur,
Coello, Plazaert y otras; el
temperamento es muy ca-
liente y húmedo, las Oca-
lles pacíficas, y abundantes
de insectos venenosos y
molestos. Los naturales son
de grande espíritu, alegres,
cor-

cortes, liberales y amantes de la hospitalidad; abunda de toda especie de frutos; así de Europa como de América; y no le falta nada de quanto es necesario para vivir: tiene una sala de armas bien provista, y una hermosa Adunada; y era de las mas ricas del Perú; pero ha padecido mucho con la desgracia de diez incendios; y en los años de 1692, 1707 y 1764 quedó casi reducida á cenizas; y no menos en tres invasiones que ha sufrido de los enemigos: la primera por Jacobo Heremité Clerk el año de 1624: la segunda por Eduardo Dampier el de 1687; y la tercera por Guillermo Dampierre el de 1707: ha sido patria del P. Lucas Mazano, de la extinguida Compañía singular Misionero Apostólico en la Provincia de Mainas; del P. Lucas Ximénez, que tuvo el mismo destino; y de Don Pedro Franco Dávila, Director que fué del Real Gabinete de Historia Natural en esta Corte; dista 238 leguas del Callao; 220 de Panamá, 98 de Quito, y 40 de Paita: está en 340 gr. y 40 min. de long. 109 21 gr. 31 min. de lat. aust.

min. 21 seg. de lat. aust. Tiene el mismo nombre un río de esta Provincia y Gobierno, se forma de otros varios que baxan de la cordillera de los Andes, y especialmente de la montaña de San Antonio; baña la Ciudad; y tiene de ancho allí casi una legua: es navegable hasta el Caracol 28 leguas; y enfrente de aquella forma una Isla que la divide en dos brazos; tiene crecientes y menguantes con las mareas del mar; sus orillas están pobladas de mangles, que hacen espesos bosques llamados allí manglares, los bancos de arena que tiene, y se mudan segun el impetu de la corriente, hacen difícil la navegacion á embarcaciones grandes, que siempre guia un práctico, dexando la artillería en la Isla de la Puná; abunda este río de caimanes, que ordinariamente están en los esteros ó rebalsos de agua que dexa; sale al mar en el Golfo; su anchura en el boca, es de 27 min. de lat. aust. 109 21 gr. 31 min. de long. 109 21 gr. 31 min. de lat. aust.

GUAYASCATE, Pueblo de la Provincia y Gobierno del Tucumán, en el Perú, perteneciente á la jurisdicción de la Ciudad de Estero.

GUAYASCATE, Provincia de Espiritu Santo, de las minas, trabaja los Potos.

GUAYASCATE, Bara de la orilla de Marañón, te á Le son pu espíritu parte o tugues Tapina.

GUAYASCATE, de la no de S nos en Granad de su nombre quetá.

GUAYASCATE, Isla de ce cerc corre á tra en tiago.

GUAYASCATE, (de) Ru cia y. en el F.

GUAYASCATE, Tom.

GU

GU

GU 333

min. a 1 leg. de lat. antst.
 Tiene el mismo nombre
 un río de esta Provincia y
 Gobierno, se forma de otros
 varios que bajan de la cor-
 dillera de los Andes, y es-
 pecialmente de la montaña
 de San Antonio; baña la
 Ciudad, y tiene de ancho
 allí casi una legua: es na-
 vegable hasta el Caracol
 28 leguas, y enfrente de
 aquella forma una Isla que
 la divide en dos brazos;
 tiene crecientes y menguan-
 tes con las mareas del mar;
 sus orillas están pobladas
 de mangles, que hacen es-
 pesos bosques llamados allí
 manglares, los bancos de
 arena que tiene, y se mu-
 dan segun el impetu de la
 corriente, hacen difícil la
 navegacion á embarcacio-
 nes grandes, que siempre
 guia un práctico, dexando
 la artillería en la Isla de
 la Puná; abunda este río
 de caimanes, que ordina-
 riamente están en los es-
 teros ó rebalsos de agua
 que dexa; sale al mar en
 el Golfo, á quien da nom-
 bre, en 2 gr. 27 min. de
 lat. aust. 1957 m. 22499 m.
GUAYASCATE, Pue-
 blo de la Provincia y Go-
 bierno del Tucumán, en el
 Perú, perteneciente á la
 ju-

jurisdiccion: y distrito de
 la Ciudad de Santiago del
 Estero. 1952 m. 22499 m.
GUAYAZ, Pueblo de la
 Provincia y Capitanía de
 Espíritu Santo en el Bra-
 sil, donde están las ricas
 minas de diamantes que
 trabajan con tanta utilidad
 los Portugueses.
GUAYAZIS, Nacion bár-
 bara de Indios que habita
 la orilla Meridional del rio
 Marañon, no muy distan-
 te á Levante del rio Xingú,
 son pusilánimes y de poco
 espíritu, dependientes una
 parte de ellos de los Por-
 tugueses, y otra de los
 Tapinambos.
GUAYO, Rio pequeño
 de la Provincia y Gobier-
 no de San Juan de los Lla-
 nos en el Nuevo Reyno de
 Granada, á poco espacio
 de su nacimiento pierde el
 nombre, y entra en el Ca-
 queta.
GUAYOBIN, Rio de la
 Isla de Santo Domingo, na-
 ce cerca de la Costa del N,
 corre á este rumbo, y en-
 tra en el de Jacques ó San-
 tiago.
GUAYOLA, San Pablo
 de) Pueblo de la Provin-
 cia y Gobierno de Mainas
 en el Reyno de Quito.
GUAYÓN, Rio pequeño
 Tom. II.

de la Provincia y Gobier-
 no de Guayana en la Nue-
 va Andalucía, uno de los
 que entran en el de Cu-
 yuni por la vanda del N.
GUAYUCACHI, Pueblo
 de la Provincia y Corregi-
 miento de Xauxa en el Perú.
GUAYUTA, Pueblo de
 la Provincia y Gobierno de
 Cumaná.
GUAZABAS, Pueblo de
 la Provincia y Gobierno de
 Ostimuri en la Nueva Es-
 pafia.
GUAZACOALCO, Rio
 caudaloso de Nueva Espa-
 ña, nace en la Provincia
 y Alcaldía mayor de Aca-
 yuca, por donde corre siem-
 pre siguiendo su curso al
 Sur hasta salir al mar: á
 una y otra orilla está po-
 blado de grandes árboles,
 que se llevan á la Vera
 Cruz para construccion de
 embarcaciones, cuyo corte
 se hace por cuenta de la
 Real Hacienda; en su sa-
 lida tiene una barra ó ban-
 co de arena que la hace
 peligrosa; antiguamente ha-
 bía una Poblacion allí con
 nombre de Espíritu Santo,
 que hoy está destruida, y
 solo se conserva una guar-
 dia: está en 278 gr. 20 min.
 de long. y 17 gr. 30 min.
 de lat. Vv GUA-

GUAZAIPARES, Pueblo de las Misiones ó Conversión de Indios de la Provincia y Gobierno de Cinaloa.

GUAZAIPARO, S. Antonio de) Pueblo de la Provincia y Gobierno de Cumaná, aunque pertenece al distrito de la de Guayana, es uno de las Misiones que fundaron y tienen en esta los Religiosos Observantes de San Francisco, Misioneros del Piritú.

GUAZAIPATE, Pueblo de la Provincia de Guayana y Gobierno de Cumaná, uno de las Misiones que tienen en ella los Religiosos Capuchinos de Cataluña.

GUAZAMOTA, Pueblo de la Provincia y Gobierno de Zacatecas en Nueva España, es reduccion de Indios hecha por los Religiosos de San Francisco: á costa de muchos trabajos y fatigas, donde padeció martirio predicando la Fe entre estos bárbaros Fr. Juan Cerrado: está 20 leguas del Pueblo de S. Francisco del Mezquital.

GUAZARA, Pueblo de la Provincia y Gobierno de Venezuela, situado á orilla de la laguna Tacarigua, entre esta y la Costa.

Tiene el mismo nombre un río de la Provincia y Gobierno de Santa Marta, y Partido del río del Hacha en el Nuevo Reyno de Granada, nace al pié de la sierra de Perija, y corre al N hasta entrar en el del Hacha.

GUAZIGUA, Río pequeño de la Provincia del Guairá en el Gobierno del Paraguay, corre al O entre los de Tedi y Jaquari, y entra en el Paraná.

GUAZIMAL, S. Joseph del) Pueblo del Gobierno y jurisdiccion de Pamplona en el Nuevo Reyno de Granada, es de temperamento muy cálido, abundantísimo de cacao, y fértil de otros muchos frutos propios de su clima, de que hace gran comercio: tiene mas de 400 vecinos, y está 8 leguas al N O de Pamplona, inmediato al río Pamplonilla, que divide las jurisdicciones de esta Villa y la de S. Christóval.

GUAZIMOS, Pueblo de la jurisdiccion de la Villa de S. Christóval en el Nuevo Reyno de Granada, es país cálido, pero sano, aunque con la pensión de muchos mosquitos, culebras y demás insectos; abunda en

cacao, tanos, chos fr. GU. bárbaro, diente goros de Gra los bo río gra lena.

GU. de Jesu de mis Provin Sonora fundad Indios de un taleza fensa d hacen

GU. un Cu fanteri pas de vo Re tropa elegian lientes hermo tatura fia, an no tra demas los lab vesand oro qu tos en

ca-

GU

Tiene el mismo nombre un río de la Provincia y Gobierno de Santa Marta, y Partido del río del Hacha en el Nuevo Reyno de Granada, nace al pié de la sierra de Perija, y corre al N hasta entrar en el del Hacha.

GUAZIGUA, Río pequeño de la Provincia del Guairay, corre al O entre los de Tedi y Jaquari, y entra en el Paraná.

GUAZIMAL, S. Joseph del) Pueblo del Gobierno y jurisdicción de Pamplona en el Nuevo Reyno de Granada, es de temperamento muy cálido, abundantísimo de cacao, y fértil de otros muchos frutos propios de su clima, de que hace gran comercio: tiene mas de 400 vecinos, y está 8 leguas al N O de Pamplona, inmediato al río Pamplonilla, que divide las jurisdicciones de esta Villa y la de S. Christóval.

GUAZIMOS, Pueblo de la jurisdicción de la Villa de S. Christóval en el Nuevo Reyno de Granada, es país cálido, pero sano, aunque con la pensión de muchos mosquitos, culebras y demas insectos; abunda en

GU

cacao, cañas dulces, plátanos, yucas y otros muchos frutos de la tierra.

GUAZQUIAS, Nacion bárbara de Indios, descendiente de la de los Pantagoros en el Nuevo Reyno de Granada, que habita en los bosques á Levante del río grande de la Magdalena.

GUEBAVI, San Felipe de Jesus de) Villa y Real de minas de plata de la Provincia y Gobierno de Sonora en Nueva España, fundada en el país de los Indios Sobaipuris, á orilla de un río; tiene una fortaleza y presidio para defensa de las incursiones que hacen los infieles.

GUECHAS, Nombre de un Cuerpo de Tropas de Infantería que tenían los Zipas de Bogotá en el Nuevo Reyno de Granada, era tropa escogida, porque se elegían los mas robustos, valientes y determinados, de hermosa presencia, alta estatura, y de ligereza y maña, andaban trasquilados, y no traían melena como los demas Indios, se horadaban los labios y las narices, atravesando unos canutillos de oro que eran tantos quantos enemigos Ranches habia

GU 335

muerto cada uno; esta melicia era la de mas confianza que tenían aquellos Principes.

GUEDO, San Juan del) Pueblo de la Cabecera de San Juan del Río y Alcaldía mayor de Queretaro en Nueva España, anexo al Curato de Tequisquinapan: tiene 36 familias de Indios.

GUEGAI, Río pequeño de la Provincia y Gobierno de Buenos Ayres, corre al O.

GUEGUETENANGO, Pueblo y Cabecera de Partido de la Alcaldía mayor de Totomicapan en el Reyno de Guatemala.

GUEGORESE, S. Pedro de) Pueblo de la Cabecera de Cuilapa y Alcaldía mayor de quatro Villas en Nueva España, tiene 31 familias de Indios, que se emplean en el cultivo y comercio de grana, semillas, frutas, carbon y cortices de madera: está 5 leguas entre Poniente, y S de su Cabecera.

GUEHUETLAN, Río de la Provincia y Alcaldía mayor de Soconusco en el Reyno de Guatemala, sale al mar cerca de la Capital.

GUEJOLOTITLÁN, Pueblo de la Alcaldía mayor

336. GU

yor de Guajuapa en Nueva España; tiene 72 familias de Indios.

Tiene el mismo nombre otro Pueblo Capital de Alcaldía mayor en la Provincia y Obispado de Oaxaca en Nueva España; es de temperamento mas frío que caliente, produce alguna grana, aunque poca, y trigo de mala calidad, pero abunda de las demas semillas, particularmente maiz, se compone su vecindario y el de los Pueblos de su distrito, que es reducido, de 950 familias de Indios Mistecos y Zapotecos: está 75 leguas entre O y S de México en 177 gr. 10 min. de long. y 18 gr. 25 min. de lat.

GUEJOTITLAN, Pueblo de las Misiones que tienen los Regulares de la Compañía en la Provincia de Tepeguana y Reyno de Nueva Vizcaya.

GUEJOZINGO, Partido y Alcaldía mayor de Nueva España, confina por el Oriente con las jurisdicciones de Tlaxcala y Cholula, por el Oriente con las subidas de la sierra que la divide de la de Chalco y Coatepeque, por el N con la de Tezcoco, y por el S

GU

con la Villa de Carrion y Valle de Atrisco: tiene de largo de Oriente á Poniente 5 leguas y 7 de ancho N S, y en el rumbo de aquellas se incluyen dos y media de tierra montuosa ó faldas de sierra y parage de Rio Frio, bien conocido en todo el Reyno por ser tránsito preciso de todos los pasajeros y comerciantes para Guatemala y Provincias de tierra adentro hasta la Vera Cruz; es muy fértil en semillas, de que coge abundantes cosechas en las muchas haciendas de labor que tiene en su distrito con que comercia: el temperamento es templado, aunque inclina algo á caliente. Hay en esta jurisdiccion un Convento de Religiosos de San Francisco en despoblado, de primorosa arquitectura y grandeza, obra de los primeros arquitectos que envió á aquel Reyno el Emperador Carlos V, ya algo maltratado de la antigüedad: consta la Poblacion de este distrito de 29 Pueblos de Indios y 3 Cabeceras de Partido, en que se numeran 569 familias de Españoles, 350 de Mestizos y Mulatos, y 51 de In-

Indios C
tributos.

La Ca
del mism
da en u
la Sierra
embargo
templado
na Igles
quatro V

Tianguiz
Xaltepet
Coyotzin
Xalolpar
Azitla
Santa M

Nieve
Tlanicot
Calputit
San Ra
Monte

GUE
de) Pue
de part
Alcaldía
Villas
tiene 12
que se
vo y c
grana,
cortes
go mer
su Cab

GUE
de) Pu
de Ixtla
de Ant

GU

con la Villa de Carrion y Valle de Atrisco: tiene de largo de Oriente á Poniente 5 leguas y 7 de ancho N S, y en el rumbo de aquellas se incluyen dos y media de tierra montuosa ó faldas de sierra y parage de Rio Frio, bien conocido en todo el Reyno por ser tránsito preciso de todos los pasajeros y comerciantes para Guatemala y Provincias de tierra adentro hasta la Vera Cruz; es muy fértil en semillas de que coge abundantes cosechas en las muchas haciendas de labor que tiene en su distrito con que comercia: el temperamento es templado; aunque inclina algo á caliente. Hay en esta jurisdiccion un Convento de Religiosos de San Francisco en despoblado, de primorosa arquitectura y grandeza obra de los primeros arquitectos que envió á aquel Reyno el Emperador Carlos V, y algo maltratado de la antigüedad: consta la Poblacion de este distrito de 19 Pueblos de Indios y 3 Cabeceras de Partido, en que se numeran 569 familias de Españoles, 350 de Mestizos y Mulatos, y 51 de In-

GU

Indios Caziques esentos de tributos. La Capital es la Ciudad del mismo nombre, situada en un llano del pie de la Sierra Nevada, y sin embargo de temperamento templado; tiene muy buena Iglesia Parroquial con quatro Vicarios, que deben

GU

337

sabér la lengua Mexicana; á quienes ayudan en el pasto espiritual los Religiosos de San Francisco de un Convento que hay en ella: está 18 leguas al S O de México, en 274 gr. 36 min. de long. y 19 gr. 50 min. de lat. los demas Pueblos son

Tianguilcolco.	Atzala.	San Martin.
Xaltepetlán.	Tlatenco.	Talancateca.
Coyotzingo.	Xalminulco.	San Estevan.
Xalolpan.	Texmelucán.	Tetla.
Azitla.	Tianguiestengo.	Tepetlaxco.
Santa Maria de las Nieves.	San Andres.	Alolozingo.
Tlanicotla.	Tlauzingo.	Palmillas.
Calputitlan.	Atzopán.	San Nicolas.
San Rafael del Monte.	Tlalmimilolpán.	Huiazacualco.
	Tianquismanalco.	Temaxcala.
		S. Buenaventura.

GUELACHE, San Juan de) Pueblo de la Cabecera de partido de Tlapacoya y Alcaldía mayor de quatro Villas en Nueva España, tiene 124 familias de Indios que se ocupan en el cultivo y comercio de alguna grana, semillas, frutas y cortos de madera: está al go menos de 4 leguas de su Cabecera.

GUELATAO, San Pedro de) Pueblo de la Cabecera de Ixtlan y Alcaldía mayor de Antequera en la Provincia y Obispado de Oaxaca y Reyno de Nueva España, situado en la inmediacion de su Cabecera.

GUELVIA, San Juan de) Pueblo de la Cabecera de Macuilzuchil y Alcaldía mayor de Teutiltan en Nueva España; tiene 64 familias de Indios que comercian en algodón, grana, maiz y frutas: está 2 leguas entre Poniente y S de su Cabecera.

GUEMES, Ciudad de la Provincia y Gobierno de la Sier-

Sierra Gorda en el Seno Mexicano y Reyno de Nueva España, fundada el año de 1745 por Don Joseph Escandón, Coronel de las Milicias de Queretaro, que le dió el nombre en obsequio de Don Juan Francisco Guemes, Conde de Revillagigedo, que era Virrey entonces.

GUENOAS, Nacion bárbara de Indios de la Provincia y Gobierno del Paraguay en el Perú confinantes con los Paraná, el año de 1746 con motivo de venir algunos á los confines de estos empezó á predicarles el P. Miguel de Herrera de la extinguida Compañia Superior de las Misiones, y aunque no consiguió nada de la dureza de estos infieles, la constancia con que siguió la empresa le dieron el gusto de ver abrazar la Religion Católica á el Cacique de los Guanoas con una porcion muy considerable de sus Indios, de los quales fundó un Pueblo en su mismo territorio, que tiene por límites la mar, y los rios de Uruguay y de la Plata; es país llano donde corren con mucha violencia los vientos, de modo que no dexan árbol en pie,

en el Invierno hace un frio muy intenso, y en el Verano son continuas las lluvias con grandes truenos, por eso está lleno de lagunas y arroyos que fertilizan los campos abundantes en pastos que mantienen gran cantidad de ganado vacuno; hay en este país muchos tigres muy grandes, de cuyas pieles se visiten los Indios poniendo el pelo hácia dentro en tiempo de frio.

GUEPACA, Pueblo de la Provincia y Gobierno de la Sonora en Nueva España, situado á orilla de un rio, entre los Pueblos de Acotzi y Babiacora.

GUEQUE, Rio de la Provincia y Gobierno de Venezuela, nace cerca de la Costa, corre al E, y sale al mar en la punta de Piragua.

GUERRA, Cruz de Pueblo de la Provincia y Gobierno de Buenos Ayres, situado á orilla del rio Saladillo.

GUERRERO, Mina de oro célebre por su abundancia y buena calidad en la Provincia y Gobierno de Veragua y Reyno de Tierra Firme, está en una montaña cerca de la Costa del mar,

mar, y
hia del

GUE
de la Pro
de Mara
mesa de
valle de
N, y de
de Mara
opuesta

GUE
jurisdicc
yor de
España
de Tam
pues so
lias de
muchas
vacuno
comerci
al S de

GUE
Corregi
cion de
vo Rey
muy co
tirados
cinqüer
nos po
que cu
quisimo

GU
vincia
nezuel
Puerto
montañ
tra en
GU
de) P

...

GU

en el Invierno hace un frío muy intenso, y en el Verano son continuas las lluvias con grandes truenos, por eso está lleno de lagunas y arroyos que fertilizan los campos abundantes en pastos que mantienen gran cantidad de ganado vacuno; hay en este país muchos tigres muy grandes, de cuyas pieles se vistieron los Indios poniendo el pelo hacia dentro en tiempo de frío.

GUEPACA, Pueblo de la Provincia y Gobierno de la Sonora en Nueva España, situado á orilla de un río, entre los Pueblos de Acotzi y Babiadora.

GUEQUE, Río de la Provincia y Gobierno de Venezuela, nace cerca de la Costa, corre al E, y sale al mar en la punta de Piragua.

GUERRA, Cruz de Pueblo de la Provincia y Gobierno de Buenos Ayres, situado á orilla del río Saladillo.

GUERRERO, Mina de oro célebre por su abundancia y buena calidad en la Provincia y Gobierno de Veragua y Reyno de Tierra Firme, está en una montañita cerca de la Costa del mar,

GU

mar, y enfrente de la Bahía del Almirante.

GUERVO, Río pequeño de la Provincia y Gobierno de Maracaibo, nace de la mesa de Cachicamo en el valle de Chama, corre al N, y desagua en la laguna de Maracaibo por la parte opuesta á su entrada.

GUESCO, Pueblo de la jurisdicción y Alcaldía mayor de Valles en Nueva España; anexo al Curato de Tamazunchale, es corto, pues solo tendrá 22 familias de Indios que crían en muchas haciendas ganado vacuno y tabaco con que comercian: está 25 leguas al S de su Capital.

GUEUSA, Pueblo del Corregimiento y jurisdicción de Velez en el Nuevo Reyno de Granada, es muy corto, donde viven retirados miserablemente unos cincuenta Indios con algunos pocos vecinos blancos, que cultivan y cogen pocosísimos frutos.

GUEYA, Río de la Provincia y Gobierno de Venezuela, nace al S del Puerto de Ocumare en unas montañas, corre al S, y entra en el de Orituco.

GUEYAPA, Santiago de Pueblo de la Cabecera

GU

339

de Tlauhquitepec y Alcaldía mayor de Llanos en Nueva España, tiene 205 familias de Indios.

GUEZALAPA, Pueblo pequeño de la Cabecera de Almololoyan y Alcaldía mayor de Colima en Nueva España, está fundado á la falda de un volcán que tiene el mismo nombre, es de temperamento frío, y sus naturales se ocupan en la pesca en el río Grande que pasa cerca de él: está 4 leguas de su Cabecera.

GUGUA, Río de la Provincia y Gobierno de Honduras, sale al mar al lado del Morro Chico.

GUIA, Nuestra Señora de Pueblo de la Provincia y Capitanía de Itamaraca en el Brasil, situado al NNO del de nuestra Señora de los Placeres.

Tiene el mismo nombre con la advocación de San Juan un río de la Provincia y Gobierno de Santa Marta en el Nuevo Reyno de Granada, que sale al mar entre los de Enea y de Pira. Un cabo ó punta de tierra en la Costa de la misma Provincia y Gobierno que el río anterior, entre la punta de la Aguja y el río del Hacha.

GUIA.

340 GU

GUIA-PARANÁ, Río de la Provincia y país de las Amazonas, nace en el territorio de los Indios Abacates, corre al N N O, y entra en el de la Madera, entre los de Yamari y Crena.

GUIBARA, Bahía de en la Costa del N de la Isla de Cuba, entre el Puerto del Padre y el río de Timones.

GUICAGARE, Llanura espaciosa y fértil de la Provincia y Gobierno de Santa Marta en el Nuevo Reyno de Granada, es de clima cálido, poco sana, y por esto casi despoblada, la descubrió el Capitan Luis de Manjarres el año de 1537.

GUICANI, Pueblo de la Provincia y Corregimiento de Tunja en el Nuevo Reyno de Granada, contiguo al de Cocuy, de quien es anexo, fué reduccion de Indios Tunebos, que estuvo al cargo de los Regulares de la Compañia hasta el año de 1767.

GUICHICOVI, Pueblo de la Cabecera de partido y Alcaldía mayor de Tehuantepec en Nueva España, es de temperamento templado, tiene en su distrito varios trapiches de azucar en que asisten mu-

ALUD

GU

chas familias de Españoles, Indios y Mastizos, y lo mismo en algunas haciendas de labor que cultivan semillas: está 20 leguas al N de su Capital.

GUIGEROTE, Pueblo de la Provincia y Gobierno de Cumaná, situado en la Costa.

GUIGUITAI, vease río Grande de San Francisco ó río Fondo.

GUIJAR, Pueblo de la Provincia y Gobierno de San Juan de los Llanos en el Nuevo Reyno de Granada, situado á orilla del río Ariari.

GUILA, Pueblo de la Provincia y Gobierno de Popayán en el Nuevo Reyno de Granada.

GUILCO, Pueblo de Indios del partido y Gobierno de Valdivia en el Reyno de Chile, entre la Cabecera del río Tolten y el de Plal.

GUILDFORD, Pueblo de los Ingleses en la Provincia de Connecticut, una de las de la Nueva Inglaterra, situado en la Costa del estrecho de Isle Longue ó Isla Larga.

Otro Pueblo hay de este nombre en la Provincia y Colonia de Nueva York,

si-

situado son.

Una ta del C ry en l trional.

S. G (llermo) becera Marinal fia, dis ta de s

Tien un río Doming tafias c en la France ta del y sale senada el río

Un vincia ginia.

Un ses en lonia d en una

GUI la Prov Maracu de la l bre á

Tien un río Gobier ce de que es

Tom

GU

chás familias de Españoles, Indios y Mestizos, y lo mismo en algunas haciendas de labor que cultivan semillas: está 20 leguas al N de su Capital.

GUIGEROTE, Pueblo de la Provincia y Gobierno de Cumaná, situado en la Costa.

GUIGUITAI, vease rio Grande de San Francisco ó rio Fondo.

GUIJAR, Pueblo de la Provincia y Gobierno de San Juan de los Llanos en el Nuevo Reyno de Granada, situado á orilla del rio Ariari.

GUILA, Pueblo de la Provincia y Gobierno de Popayán en el Nuevo Reyno de Granada.

GUILCO, Pueblo de Indios del partido y Gobierno de Valdivia en el Reyno de Chile, entre la Cabecera del rio Tolten y el de Plal.

GUILDFORD, Pueblo de los Ingleses en la Provincia de Connecticut, una de las de la Nueva Inglaterra, situado en la Costa del estrecho de Isle Longue ó Isla Larga.

Otro Pueblo hay de este nombre en la Provincia y Colonia de Nueva Yorck, si-

GU

situado cerca del rio Hudson.

Una Isla cerca de la Costa del Condado de Salisbury en la Carolina Septentrional.

S. GUILLAUME ó Guillerme) Pueblo de la Cabecera y Alcaldía mayor de Marinalco en Nueva España, distante una legua corta de su Capital.

Tiene el mismo nombre un rio de la Isla de Santo Domingo, nace en las montañas de la Sierra Prieta, en la parte que poseen los Franceses cerca de la Costa del Sur, corre al S S E, y sale al mar entre la ensenada de Gros Gravier y el rio Salado.

Un Condado de la Provincia y Colonia de Virginia.

Un fuerte de los Ingleses en la Provincia y Colonia de Georgia, situado en una Isla.

GUILLEN, Pueblo de la Provincia y Gobierno de Maracaibo, situado dentro de la laguna de este nombre á la vanda del E.

Tiene el mismo nombre un rio de la Provincia y Gobierno de Venezuela, nace de una laguna pequeña que está cerca de la Ciu-

Tom. II.

GU 341

dad de Gibraltar al E, corre al N, y volviendo á aquel rumbo entra en la laguna de Maracaibo.

GUILLESON, Fuerte de los Franceses en la Provincia y país de los Indios Iroqueses, á la orilla del rio San Lorenzo, frente de la boca del de la Asuncion.

GUILLOU, Rio pequeño de la Isla de San Cristóval, una de las Antillas, sale al mar en la Costa que mira al S, entre el rio de Pentecoste y la ensenada de Marigot.

GUIMÉO, Pueblo y Cabecera de la Alcaldía mayor de Cirandaro en Nueva España, tiene 50 familias de Indios, y en su distrito varias haciendas ó estancias con 70 familias de Españoles, Mestizos y Mulatos, dista un quarto de legua de su Capital.

GUINAPAPE, Provincia poco conocida, que es parte de la de Coropa, al N del rio Marañon, la habitan muchas Naciones bárbaras, y dicen que es muy rica de minas de oro, pertenece á los Portugueses y á la Capitania del Gran Pará, tiene un rio del mismo nombre que la baña, y entra por la parte boreal en el

Xx

Ma-

Marañon; seis leguas antes de llegar á su boca en la orilla Oriental tenian los Portugueses un fuerte llamado el Destierro, que hoy está abandonado.

GUINATINGA, Rio pequeño de la Provincia de Charcas, entra en el Paraná, cerca del Pueblo de Santo Tomas, de las Misiones que tenian los Regulares de la Compañia.

GUINCHOS, Cayo de) Islote cerca de la Costa de la Isla de Cuba, en el lugar donde se perdió el año de 1714 el Navio San Juan de la Armada de Barlovento.

GUINÉA, Pueblo de la Provincia y Gobierno de Antioquia en el Nuevo Reyno de Granada, situado á orilla del rio Nechi.

GUINIME, Rio de la Provincia y Gobierno de Guayana en la Nueva Andalucia, nace en lo interior de su Serrania, y á poco espacio se incorpora en el Guarapiche.

GUION, Isla de la mar del N cerca de la Costa de la Acadia.

GUIONES, Cabo de) en la Costa de la Provincia y Gobierno de Costarica en la mar del Sur, en-

tre el Cabo Blanco y el Morro Hermoso.

GUIPUNABIS, Nacion bárbara de Indios Caribes que habita en los bosques inmediatos al rio Negro, está poco conocida.

GUIRIOR, Pueblo de la Provincia y Gobierno de la Guayana, fundado por el Gobernador Don Manuel Centurion, que le dió el nombre en obsequio del Virrey de Santa Fe, que era entonces Don Manuel Guirior, con título de Ciudad está en las Cabeceras de Paraba, y á la entrada ó boca del rio Parabamuxi.

GUIRIPA, Rio de la Provincia y Gobierno de la Guayana que entra en el Meta segun la carta y descripcion de Mr. Bellin.

GUIRIRÍ, Rio pequeño de la Provincia y Capitania del Pará en el Brasil, nace entre los rios Negro y Cariai, corre al N, y torciendo su curso al NNE entra en el de Xingú.

GUISVANI, Pueblo y Real de Minas de Plata de la Provincia y Gobierno de Sonora.

GUITEPÉC, Pueblo de la Cabecera de Chichicapec y Alcaldia mayor de

Vi-

Villalta
con 35
está 8 le

su Capita
GUIT

la Isla de
do en la
GUIT
Cabecera
de Guej
vincia y
xaca en

GUIZ
de la C
tepec y
Cuernav
pafia, s
no real
co á M
ramento

tiene 40
que viv
las frut
de la p
en un m
mediaci
lidades
los com
tránsito
nir á A

GUJ
Provinc
Mainas
Quito,
de la c
E, y e

GUL
Provinc
Rey en

GU

tre el Cabo Blanco y el Morro Hermoso.

GUIPUNABIS, Nacion bárbara de Indios Caribes que habita en los bosques inmediatos al rio Negro, está poco conocida.

GUIRIOR, Pueblo de la Provincia y Gobierno de la Guayana, fundado por el Gobernador Don Manuel Centurion, que le dió el nombre en obsequio del Virrey de Santa Fe, que era entonces Don Manuel Guirior, con título de Ciudad está en las Cabeceras de Paraba, y á la entrada ó boca del rio Parabamuxi.

GUIRIPA, Rio de la Provincia y Gobierno de la Guayana que entra en el Meta segun la carta y descripción de Mr. Bellin.

GUIRIRÍ, Rio pequeño de la Provincia y Capitanía del Pará en el Brasil, nace entre los rios Negro y Cariai, corre al N, y torciendo su curso al NNE entra en el de Xingú.

GUISVANI, Pueblo y Real de Minas de Plata de la Provincia y Gobierno de Sonora.

GUITEPÉC, Pueblo de la Cabecera de Chichicatepec y Alcaldía mayor de

Vi-

GU

Villales en Nueva España con 35 familias de Indios, está 8 leguas al Oriente de su Capital.

GUITIGUITI, Pueblo de la Isla de Jamayca, situado en la Costa del Sur.

GUITZO, Pueblo de la Cabecera y Alcaldía mayor de Guejolotitlan en la Provincia y Obispado de Oaxaca en Nueva España.

GUIZINCLAN, Pueblo de la Cabecera de Mazatepec y Alcaldía mayor de Cuernavaca en Nueva España, situado en el camino real que va de Acapulco á México, es de temperamento sumamente cálido, tiene 40 familias de Indios que viven del comercio de las frutas que cultivan, y de la pesca de los bagres en un rio que hay á su inmediacion, como de las utilidades que dexa el paso de los comerciantes que hacen tránsito en él para ir y venir á Acapulco.

GUJABENO, Rio de la Provincia y Gobierno de Mainas en el Reyno de Quito, nace en los límites de la de Quixos, corre al E, y entra en el Aguatico.

GULIMAR, Rio de la Provincia y Capitanía del Rey en el Brasil, corre al

GU

343

E, y entra en la laguna del Mini.

GULL, Isla pequeña de la mar del N, cerca de la Costa de la Carolina Meridional en el estrecho de Pamlico.

Otra hay con el mismo nombre cerca de la Costa del E de la Isla de Terranova, á la entrada de la Bahía de Corck.

GULLIVERS, Isla pequeña cerca de la Costa de la Nueva Escocia ó Acadia, á la entrada de la gran Bahía de Fundy y del Puerto de Annapolis.

GUMARA, Rio de la Provincia y Gobierno de Popayán en el Nuevo Reyno de Granada, entra poco despues de su nacimiento en el Caquetá.

GUMAREBO, Pueblo del Gobierno de Maracaiibo y Provincia de Venezuela, situado en la Costa, poco distante de la Ciudad de Coro.

GUNNING, Pueblo de la Isla de Barbada del distrito de la Parroquia de Christchu en la Costa del Sur.

GURAPIA, Raudal de Remolino de aguas muy peligroso del rio Cauca, mas arriba de otro que forma

lla-

llamado de Parú, y cerca de donde le entra el río Iriquirari.

GURATINGUETA, Villa de la Provincia y Capitanía de San Vicente en el Brasil, situada á orilla del río Paraíba á la vanda del Sur.

GURÚPA, Sierras de) Montañas del Brasil en la Costa de la Provincia y Capitanía del Pará, corren entre el río Gururiba y el Pueblo de Perca-humo.

GURURIBA, Río pequeño de la Provincia y Capitanía del Pará en el Brasil, nace cerca de la Costa, y sale al mar entre el de Turvasu y la Sierra Gurupa.

GUSAIQUIRARA, Río de la Provincia y Gobierno de Buenos Ayres, corre al O, y entra en el Paraná, junto al de Icaré-gazú.

GUSMAGIS, Nación bárbara de Indios que habita en las selvas al Mediodía del río Marañon, mas arriba de la boca del de Cayari; confina al Poniente con la de los Maragnas, y al Levante con la de los Burais ó Buráes.

GUSPACA, Pueblo de la Provincia y Gobierno de

Sonora en Nueva España, situado á orilla del río de su nombre, entre los Pueblos de Azotzi y Banaichi.

GUTIERRE, Pueblo de la Provincia y Gobierno de Venezuela, situado á la orilla del río de Mosquitos.

GUYENDOTE, Río de la Provincia y Colonia de la Carolina Septentrional, corre al N, y entra en el Ohio, entre los de Grand Sablonetix y de Conhaway.

GUZE, Río pequeño de la Provincia y Gobierno de la Guayana ó Nueva Andalucia, nace en el país de los Indios Quiriquiripas, corre al E, y entra en el de Arny.

GUZMANGO, Pueblo de la Provincia y Corregimiento de Cazamarca en el Perú.

GWAHAGO, Villa de Indios Iroqueses en la Nueva Francia, situada cerca de la orilla ó Costa del Sur del lago Erie.

GWINS, Isla pequeña del mar del N, cerca de la Costa de la Provincia y Colonia de la Carolina Septentrional, dentro de la Bahía de Chesapeack, á la boca del río Piankatank.

HA

GU

Sonora en Nueva España, situado á orilla del río de su nombre, entre los Pueblos de Azotzi y Banaichi.

GUTIERRE, Pueblo de la Provincia y Gobierno de Venezuela, situado á la orilla del río de Mosquitos.

GUYENDOTE, Río de la Provincia y Colonia de la Carolina Septentrional, corre al N, y entra en el Ohio, entre los de Grand Sabloneux y de Conhaway.

GUZE, Río pequeño de la Provincia y Gobierno de la Guayana ó Nueva Andalucía, nace en el país de los Indios Quiriquitripas, corre al E, y entra en el de Arny.

GUZMANGO, Pueblo de la Provincia y Corregimiento de Caxamarca en el Perú.

GWAHAGO, Villa de Indios Iroqueses en la Nueva Francia, situada cerca de la orilla ó Costa del Sur del lago Erie.

GWINS, Isla pequeña del mar del N, cerca de la Costa de la Provincia y Colonia de la Carolina Septentrional, dentro de la Bahía de Chesapeake, á la boca del río Piankatank.

HACAS, Pueblo de la Provincia y Corregimiento de Guamalies en el Perú, anexo al Curato de Chavin de Pariarca.

Otro Pueblo hay del mismo nombre en la Provincia y Corregimiento de Caxatambo en el propio Reyno.

HACHA, Provincia y Gobierno del Nuevo Reyno de Granada y Obispado de Santa Marta, con quien confina por el SO, y con aquel por el S, por el ESE y NE con la laguna de Maracaibo, y por el N con el mar, es de muy reducido distrito, pues solo tiene 8 leguas de largo N S, y 4 de ancho E O; en lo temporal está sujeta á la jurisdiccion de la Audiencia de Santo Domingo; es muy fértil, aunque poco cultivada, y no le faltan minas de oro, y salinas abundantes; su Poblacion es tan reducida que solo tiene tres ó quatro Pueblos: la Capital es nuestra Señora de los Remedios.

Tiene el mismo nombre un río caudaloso de esta Provincia, que le toma de él, y se le pusieron los primeros Españoles que llegaron á él sedientos, por una hacha que regalaron á un Indio para que les enseñara dónde habia agua; corre del Mediodia al N, y ha sido célebre por la pesqueria que antes se hacia de perlas, que aunque no muy grandes, eran las de mejor oriente, y mas estimacion de toda la América; hoy está abandonado este lucro, y solo le hacen los Indios bárbaros Guaxiros: desemboca en el mar del N en 13 gr. 32 min. de lat. bor.

HACIENDA, Pueblo de la Provincia y Capitanía de Todos Santos en el Brasil, situado á orilla del mar, entre los rios de Ponica y de Joana.

Tom. II.

Tiene el mismo nombre, con el aditamento de la Marquesa; otro Pueblo pequeño de la Provincia y Corregimiento de Coquimbo en el Reyno de Chile, en cuyo territorio se encuentra una piedra de color de plomo, que por qualquiera parte que se rompa descubre un broquel y un morrion perfectamente dibujados, de color roxo: está ó leguas al Oriente de su Capital.

Yy **HAC-**

Yy **HAC-**

346. HA

HACQUÉT, Pueblo de la Isla de Barbada, situado cerca de la Costa del Sur.

HADDENFIELD, Pueblo de la Provincia y Colonia de Jersey en la América Septentrional.

HADERSKILL, Rio pequeño de la Provincia y Colonia de Nueva York, corre al N E, y entra en el de Katskil.

HADHAM, Pueblo del Condado de Hartford y Provincia de Connecticut en la Nueva Inglaterra, cerca de los bancos del rio Connecticut, llámase Occidental, para distinguirlo de otro llamado Oriental en la misma Provincia, nueve millas al S E de Mudletown, y casi á la misma distancia al E de Durham.

HADLEY, Ciudad del Condado de Hampshire en la Bahía de Massachusetts, al E del banco del rio Connecticut, donde casi forma una Isla.

HAGUABA, Rio de la Isla de Santo Domingo, nace cerca de la Costa del N, corre al mismo rumbo, y se une con el de Macabon para entrar en el de Jaques ó Santiago.

HAHATONADEBA, Rio de la Nueva Francia ó Ca-

HA

nadá, corre al O, y entra en el de Vieux Deserts ó Desiertos Viejos.

HAICHAYO, Pueblo de la Provincia y Corregimiento de Sicasica en el Perú.

HAINACOTAS, Pueblo de la Provincia y Corregimiento de Parinacochas en el Perú.

HALCHIAPA, Pueblo de la Cabecera de Cuzamala y Alcaldía mayor de Azuchilán en Nueva España, situado en una llanura, al pié de una encumbrada sierra que llaman de San Vicente, inmediata á un arroyo grande que baja de ella, cuyas aguas muy puras y saludables corren al O de la Poblacion; á sus faldas hay dos minas de plata, cobre y azogue, con otras muchas betas que no se trabajan, por cuyo motivo han desamparado el Pueblo la mayor parte de las gentes que lo habitaban, quedando solo algunas familias de Indios, que serán como 67, dedicados al cultivo de la tierra y siembra de semillas: está 4 leguas al S de su Cabecera, y 8 de la Capital.

HALFIELD, Pueblo de la Provincia y Colonia de Massachusetts, situado á orilla del rio Connecticut.

HA-

HA
pital
ó Aca
de 17
este t
nombr
terra t
Regim
la de
Indios
poca
su fu
hermo
cident
bucto
casas
lles r
reside
y de
públic
merci
la co
y ha
siones
execu
dades
gun t
vecin
parar
cañon
ra sin
qual
fruto
sistir
la N
hoy e
todo.
retira
la oc

HA

nadá, corre al O, y entra en el de Vieux Deserts ó Desiertos Viejos.

HAICHAYO, Pueblo de la Provincia y Corregimiento de Sicasica en el Perú.

HAINACOTAS, Pueblo de la Provincia y Corregimiento de Parinacochas en el Perú.

HALCHIAPA, Pueblo de la Cabecera de Cuzamala y Alcaldía mayor de Azuchitlán en Nueva España, situado en una llanura, al pie de una encumbrada sierra que llaman de San Vicente, inmediata á un arroyo grande que baxa de ella, cuyas aguas muy puras y saludables corren al O de la Poblacion; á sus faldas hay dos minas de plata, cobre y azogue, con otras muchas betas que no se trabajan, por cuyo motivo han desamparado el Pueblo la mayor parte de las gentes que lo habitaban, quedando solo algunas familias de Indios, que serán como 67. dedicados al cultivo de la tierra y siembra de semillas: está 4 leguas al S de su Cabecera, y 8 de la Capital.

HALFIELD, Pueblo de la Provincia y Colonia de Massachusets, situado á orilla del rio Connecticut.

HA-**HA**

HALIFAX, Ciudad Capital de la Nueva Escocia ó Acadia, fundada el año de 1747 por el Conde de este título, que le dió su nombre, y llevó de Inglaterra tres mil familias y tres Regimientos para defenderlos de las incursiones de los Indios; sin embargo de la poca antigüedad que tiene su fundacion es grande y hermosa, está al lado occidental de la Bahía de Chebucto, y tiene cerca de mil casas que forman unas calles rectas y hermosas; es residencia del Gobernador y de otros muchos oficios públicos; mantiene un comercio muy considerable por la comodidad de la Bahía, y ha sufrido muchas invasiones de los Indios que han executado allí atroces crueldades, y tuvieron por algun tiempo reducido á su vecindario á no poderse separar fuera del tiro de su cañon, ni á cultivar la tierra sin grave riesgo, por lo qual apenas producía los frutos necesarios para subsistir, que se llevaban de la Nueva Inglaterra; pero hoy es abundante y rica de todo. Las tropas Inglesas se retiraron á esta Ciudad, y la ocuparon quando evacua-

HA 347

ron á Boston el año de 1776.

Tiene el mismo nombre un Condado de la Carolina Septentrional, y la Ciudad Capital de él, situado en un banco del rio Roanoke.

Tiene el mismo nombre el fuerte referido arriba en la Provincia de Saggadahock, situado en el confluente de los rios Kennebeck y Weikerangan.

HALL, Pueblo de la Isla de Barbada en el distrito de la Parroquia de San Jorge.

Tiene el mismo nombre otro Pueblo de esta Isla, distinto del anterior, situado en la Costa del Sur.

HALLEBY, Pueblo de Indios de la Carolina Meridional, situado en la Cabecera del rio Albama.

HALPANALOYA, Pueblo de la Cabecera de Atitlaquia y Alcaldía mayor de Tepetango en Nueva España, tiene 34 familias de Indios.

HAM, Pueblo de la Provincia y Colonia de Massachusets en la Nueva Inglaterra, situado á orilla de la Bahía de Barnstable en el cabo Cod.

Tiene el mismo nombre otro Pueblo de esta Provincia y Colonia, que se distinguen con el nombre de

Orien-

Oriental el anterior, y el de Occidental este.

HAMBRE, vease Filippolis.

HAMBY, Rio de la Provincia y Gobierno de Mainas, corre de Poniente á Levante por sus bosques, y en su inmediacion á la parte de Mediodia habitan algunas naciones bárbaras de Indios Mainas y Umuranas, entra por el mismo rumbo en el de Chambira-yacu.

HAMILTON, Cabo de) en la Costa del E de la Isla de Terranova, entre la Isla de Quirpon y la Bahía de Pistolet ó de la Pistola.

HAMINA, Rio de la Isla Española ó de Santo Domingo, nace cerca de la Costa del N, corre al NNO, y entra en el grande de Jaques ó de Santiago.

HAMPSHIRE, Nueva) Provincia de la Nueva Inglaterra, una de las quatro que forman su Gobierno, y la segunda en extension cae mas al Norte, y era antes de la formacion

HA
de los Estados de América Gobierno Real perteneciente á la Corona de Inglaterra, y como tal tenia el Rey el derecho de nombrar el Gobernador y demas officios de Justicia y Milicia, se extiende al S desde Massachusetts á los límites de Quebec, al N establecido por proclamacion el año de 1774, y al E tiene los tres Condados anexos de Massachusetts, Main ó Yorck y Lincoln, que es el mas meridional, del que está dividido por el de Cumberland; esta Provincia proveía los arsenales de la Marina Real de Inglaterra de árboles, masteleros y vergas, y de estos mismos hacia un gran comercio, como de pescado y ganado, y otros efectos que embarcaba, despachando cada año 200 embarcaciones. Aunque no está dividida en Condados como las otras Colonias está muy poblada, y segun el último padron tenia 590 almas en las 100 Ciudades y Pueblos siguientes.

Kingston.	Hollis.	Hensdale.
Windham.	Mason.	Swansby.
Pelham.	New Ipswich.	Linsborough.
Nottingham.	Rindge.	Wilton.
Dunstable.	Richmond.	Amherst.

Mex-

Merrym
Bedford
Derryfi
Poplin.
Kensing
Rye.
Durham
Dover.
Canain.
Epsom.
Allentow
Goffsto
Bow.
Wears.
New E
Francé
Dearin
Limbric
Packer
Keene.
Gilsom
Westm
Alsteac
Marlov
Hillsbo
Bradfo
Fisher
Almsb
Henna

El Au
las Co
á esta
lo le
que p
do,
noticia
sus re
docum

HA

de los Estados de América Gobierno Real perteneciente á la Corona de Inglaterra, y como tal tenia el Rey el derecho de nombrar el Gobernador y demas officios de Justicia y Milicia, se extiende al S desde Massachusetts á los límites de Quebec, al N establecido por proclamacion el año de 1774, y al E tiene los tres Condados anexos de Massachusetts, Main ó Yorck y Lincoln, que es el mas meridional, del que está dividido por el de Cumberland; esta Provincia proveía los arsenales de la Marina Real de Inglaterra de árboles, masteleros y vergas, y de estos mismos hacia un gran comercio, como de pescado y ganado, y otros efectos que embarcaba, despachando cada año 200 embarcaciones. Aunque no está dividida en Condados como las otras Colonias está muy poblada, y segun el último padron tenia 590 almas en las 100 Ciudades y Pueblos siguientes.

- Hensdale.
 - Swansby.
 - Linsborough.
 - Wilton.
 - Amherst.
- Mer-

HA

- Merrymack.
- Bedford.
- Derryfield.
- Poplin.
- Kensington.
- Rye.
- Durham.
- Dover.
- Canain.
- Epsom.
- Allenton.
- Goffstown.
- Bow.
- Wears.
- New Boston.
- Francés town.
- Dearing.
- Limbrick.
- Packersfield.
- Keene.
- Gilsome.
- Westmoreland.
- Alstead.
- Marlow.
- Hillsborough.
- Bradford.
- Fisherfield.
- Almsbury.
- Hennaker.

El Autor de la noticia de las Colonias Inglesas hace á esta muy reducida, y solo le da ocho Pueblos, en que procedió muy engañado, como en otras varias noticias que aclaramos en sus respectivos lugares con documentos fidedignos.

HA

- Eaton.
- Thornton.
- Fairfield.
- Pierrepoint.
- Haverhill.
- Landaf.
- Warren.
- Lyman.
- Lloyd hills.
- Chiswick.
- Whitefield.
- Breton Woods.
- Dartmouth.
- Lancaster.
- Northumberland.
- New Stratford.
- Cockburntown.
- Colebrotetown.
- Stuart-town.
- Millsfield.
- Errol.
- Dummer.
- Cambridge.
- Paulsbourg.
- Mainsbourg.
- Success.
- Durand.
- Shelburne.

HAMPSTÉAD, Pueblo de la Provincia y Colonia de Georgia, está quatro millas de Savannah la Capital, y sus habitantes viven del cultivo de las huertas, con cuyos frutos la abastecen.

HAMPTON, Ciudad ma-
ri-

350 HA

ritima del Condado de Elisabet en la Virginia, situado al fin de la Bahía, cerca de la boca del río James, quince millas al S E de Yorck.

Tienen el mismo nombre dos Pueblos de la Isla Larga en la Provincia y Colonia de Nueva Yorck y Condado de Suffolk en la Costa del S E, y para distinguirlos se nombran uno Oriental, y el otro Occidental.

Un fuerte de los Ingleses en la Provincia y Colonia de la Carolina Septentrional, situado en la punta de Comfort, á la boca del río James.

HANCARAMA, Pueblo y Asiento de Minas de plata en la Provincia y Corregimiento de Condesuyos de Arequipa en el Perú, anexo al Curato de Andahua.

HANCOHUALLUAS, Nacion antigua de Indios que habitaba en la Provincia de Charcas del Perú, la sujetó al Imperio el Inca Capac Yupanqui, y quedó confundida con las demas.

HANGARO, Río de la Provincia y Gobierno de Honduras.

HANNOUER, Ciudad del Condado de Yorck en la Provincia y Colonia de Pen-

HA

silvania, distante diez y siete millas al S O de Nueva Yorck, siete al S de Norwich, y casi lo mismo al N de los límites de la Provincia de Mariland.

HANSON, Pueblo de la Isla de Barbada, situado en la Costa del Sur, cerca de la Ciudad de Bridgetown.

HARBOUR Old, ó Bahía antigua, en la Isla de Jamayca.

HARBUT, Pueblo de la Isla de Barbada, situado en la Costa del Sur.

HARDING, Pueblo de la Isla de Barbada, situado en el distrito de la Parroquia de San Jorge.

HARDWARE, Río pequeño de la Virginia en el Condado de Albemarle, corre al S E, y entra en el de James.

HARE, Isla del río San Lorenzo en la Nueva Francia, al O de la Isla Rosa.

HARIHAMBÚ ó Tiete) Río caudaloso del Reyno del Brasil en la Provincia y Capitanía de San Vicente, nace en las montañas que están al O de la Ciudad de San Pablo, y recogiendo las aguas de otros varios corre al N O, y entra en el Paraná antes que el de Parapamene.

HAR-

HAR
Condado
Provincia
va Yorck

HAR
de los
vincia d
tuado e
de Pem

HAR
Isla de
trito y
Jorge.

HAR
blo de l
cia y C
nia, sit
Sewta.

HAR
Isla de
trito de
Felipe.

HAR
de la I
de Con
N con
la Bah

al O p
Lichfiel
Windha
de Nev

Londre
Tien
una Ciu
dado a

en la c
rio Cor
centro
millas a

HA

silvania, distante diez y siete millas al S O de Nueva Yorck, siete al S de Werwich, y casi lo mismo al N de los límites de la Provincia de Mariland.

HANSON, Pueblo de la Isla de Barbada, situado en la Costa del Sur, cerca de la Ciudad de Bridgetown.

HARBOUR Old, ó Bahía antigua, en la Isla de Jamayca.

HARBUT, Pueblo de la Isla de Barbada, situado en la Costa del Sur.

HARDING, Pueblo de la Isla de Barbada, situado en el distrito de la Parroquia de San Jorge.

HARDWARE, Rio pequeño de la Virginia en el Condado de Albemarle, corre al S E, y entra en el de James.

HARE, Isla del rio San Lorenzo en la Nueva Francia, al O de la Isla Rosa.

HARIHAMBÚ ó Tiete) Rio caudaloso del Reyno del Brasil en la Provincia y Capitanía de San Vicente, nace en las montañas que están al O de la Ciudad de San Pablo, y recorriendo las aguas de otros varios corre al N O, y entra en el Paraná antes que el de Parapamene.

HAR-**HA**

HARLEI, Pueblo del Condado de Ulster en la Provincia y Colonia de Nueva Yorck.

HARRINGTON, Fuerte de los Ingleses en la Provincia de Sagadahock, situado en la Costa y punta de Pemagued.

HARRIS, Pueblo de la Isla de Barbada en el distrito y Parroquia de San Jorge.

HARRISKINTÓN, Pueblo de Indios de la Provincia y Colonia de la Virginia, situado á orilla del rio Sewta.

HARRISO, Pueblo de la Isla de Barbada en el distrito de la Parroquia de San Felipe.

HARTFÓRD, Condado de la Provincia y Colonia de Connecticut, confina al N con la de Hampshire en la Bahía de Massachusetts, al O por el Condado de Lichfield, al E con el de Windham, y al S con los de New Haven y Nuevo Londres.

Tiene el mismo nombre una Ciudad Capital del Condado antecedente, situada en la orilla occidental del rio Connecticut, cerca del centro del país, distante 6 millas al N O de Glassem-

HA 351

bury, 14 al N E de la Nueva Cambridge, 6 al S O de Windsor, y 17 al O de Mansfield.

Otra Ciudad del Condado de Chowen y distrito de Edington en la Carolina Septentrional, situada cerca del rio Perquimans, que entra en la Bahía de Albemarle, y de quien dista 15 millas al S E, y 13 al N de Edentón.

HARUEL-TOWN, Ciudad de la Provincia y Colonia de Mariland.

HARWICH, Ciudad del Condado de Barnstable en la Provincia de Plimouth de la Nueva Inglaterra, situada á la parte del N de la Península en una punta de tierra del cabo Cod ó Bahía de Barnstable, 6 millas al O de Eastham, y 20 de Chatám.

HASARI, Rio de la Provincia y Gobierno de Quijos y Macas en el Reyno de Quito, y partido del segundo, corre casi N S, y entra en el de Morona.

HASEL, Pueblo de la Isla de Barbada, situado en la Costa del Sur, cerca de la Ciudad Bridgetown.

HATCHES, Rio de la Isla de Barbada en el distrito de la Parroquia de San Juan,

Juan, corre al E, y sale al mar en la Costa de este rumbo, entre la punta de Broquen y la roca llamada Conger.

HATÉRAS, Isla de la mar del N, cerca de la Costa de la Carolina Meridional, la qual forma con el Continente el estrecho de Pampticoe.

HATFIELD, Ciudad del Condado de Nueva Hampshire en la Bahía de Massachusetts, situada á orilla del rio Mill, distante 5 millas al NE de Northampton, y 4 de Hadley.

HATILLO, Pueblo de la Provincia y Gobierno de Cartagena, situado á orilla de un brazo del rio grande de la Magdalena que forma Isla, es del distrito y jurisdiccion de la Ciudad de Zimiti.

HATO, Rio de la jurisdiccion y Alcaldía mayor de Penonomé en el Reyno de Tierra-Firme, tiene su origen en las montañas de aquel Pueblo, y sale al mar del Sur en la Playa de Chirú.

HATUNCOLLA, Provincia antigua del Perú, al Mediodía de la del Cuzco, inmediata á la gran laguna Titicaca, la conquistó y

unió al Imperio Lloque Yupanqui, tercero Monarca de los Incas; el Pueblo principal tiene el mismo nombre, y dista dos leguas de la referida laguna: está en 15 gr. 48 min. de lat. aust.

HATUN-RUCAMA, Provincia antigua del Perú, al N del Cuzco, fué una de las conquistas de Capac Yupanqui, quinto Emperador de los Incas.

HAUANA, Ciudad de la Isla de Cuba, una de las Antillas mayores fundada por Diego Velazquez, conquistador de la Isla el año de 1511, en sus principios era pequeña, y se llamaba Puerto de Carenas; pero despues la mudaron de sitio, y con el aumento y riquezas se hizo una de las Ciudades de mas consideracion de la América, tomando el nombre de San Christóval de la Havana: el año de 1536 fué saqueada por un Pirata Francés, y entonces era tan reducida que se rescató de ser incendiada por 700 pesos: poco tiempo despues la tomaron los Ingleses, y luego segunda vez los Franceses, y no se conoció en España su importancia, ni se cuidó de fortificarla hasta el

HA

unió al Imperio Lloque Yupanqui, tercero Monarca de los Incas; el Pueblo principal tiene el mismo nombre, y dista dos leguas de la referida laguna: está en 15 gr. 48 min. de lat. aust.

HATUN-RUCAMA, Provincia antigua del Perú, al N del Cuzco, fué una de las conquistas de Capac Yupanqui, quinto Emperador de los Incas.

HAUANA, Ciudad de la Isla de Cuba, una de las Antillas mayores fundada por Diego Velazquez, conquistador de la Isla el año de 1511, en sus principios era pequeña, y se llamaba Puerto de Carenas; pero despues la mudaron de sitio, y con el aumento y riquezas se hizo una de las Ciudades de mas consideracion de la América, tomando el nombre de San Christóval de la Havana: el año de 1536 fué saqueada por un Pirata Francés, y entonces era tan reducida que se rescató de ser incendiada por 700 pesos: poco tiempo despues la tomaron los Ingleses, y luego segunda vez los Franceses, y no se conoció en España su importancia, ni se cuidó de fortificarla hasta

el

el rey
sin em
no est
fender
situad
tal de
nura
fiada
y el
los ec
ro no
de pi
const
blado
cas y
vento
Fran
Hospi
Dios
Santo
tá fu
Mons
de S
Catal
tal d
ne e
Gobe
ral,
tedra
lla: C
solo
Amé
pued
vios
segu
por
dia
trecl
para
7

HA

el reinado de Felipe II; y sin embargo el año de 1666 no estaba en estado de defenderse. Esta Ciudad está situada á la parte occidental del Puerto en una llanura amena y deliciosa bañada del mar por delante, y el resto del rio Lagida; los edificios son bellos, pero no muy altos, fabricados de piedra con muy buena construccion, y bien amueblados; las Iglesias son ricas y magníficas: tiene Conventos de Religiosos de San Francisco, San Agustín, Hospital de San Juan de Dios, de la Merced, de Santo Domingo, en que está fundada la Universidad, Monasterios de Religiosas de Santa Clara, y de Santa Catalina. Aunque la Capital de la Isla es Cuba, tiene en esta su residencia el Gobernador Capitan general, y el Obispo, cuya Catedral está tambien en aquella Ciudad: el Puerto no solo es el mejor de toda la América, sino del mundo; pueden estar en él mil navios desarmados con toda seguridad; su entrada es por un canal de casi media milla de largo muy estrecho, y de difícil entrada para el enemigo por estar

Tom. II.

HA 353

bien defendido, y al fin del Puerto tiene otra Bahía pequeña con una Isleta á la parte oriental. A la entrada del canal hay varios castillos bien guarnecidos de artillería, el principal es el del Morro, que se llamó antes de los tres Reyes, y construyó el célebre Ingeniero Juan Baptista Antonelli el año de 1584 á la parte oriental de la entrada, con una plataforma y batería en lo baxo, á flor de agua, de 12 cañones de 436, llamados los 12 Apóstoles: á la parte de la Ciudad, y enfrente del referido, está el fuerte de San Salvador de la Punta construido al mismo tiempo que el otro, y dentro de la Poblacion y extremidad del canal que mira al Puerto el castillo de la Fuerza en que habita el Gobernador, y es obra del Alcayde Mateo de Aceytuno el año de 1544. Tiene además de estos los fuertes de Coximar y de la Chorrera para defender la Playa construidos en 1646, y las murallas y bastiones de la Plaza el de 1633; y últimamente el de 1763 dos grandes castillos llamados de San Carlos y Santo Domingo de Atarés, que em-

Zz

pezó el Gobernador Conde de Ricla en el sitio ó monte de la Cabaña, que está á espaldas del Morro, y domina la Plaza. Sobre las excelencias de este Puerto tiene la de un excelente astillero en que se construyen continuamente navios para la Real Armada, y para el comercio, de las mejores maderas que se conocen, y por eso hay en él un Departamento de Marina, cuyo Comandante es un Oficial general; y manda la Esquadra que de ordinario se mantiene allí con el nombre de Armada de Barlovento, para seguridad de aquellas Costas, y conducir los situados de la Vera-Cruz á esta y las demas Islas. El comercio de este Puerto, que es el mas considerable de la América, se ha de dividir en el general que hace la Isla de Cuba, y de que hemos tratado en este artículo, y en el particular de él, donde concurren todas las embarcaciones de los Puertos de Tierra-Firme y Nueva España, que hacen escala allí para navegar á Europa, y rara vez dexa de haber 40 ú 50, y el tiempo que permanecen hay un continuo

tráfico, y era mucho mayor quando había flotas para Nueva España y galeones para Tierra-Firme, que se juntaban para salir por el mes de Setiembre, como tiempo mas oportuno para embocar el canal de Bahama. La Ciudad tendrá dos millas de circuito, es de temperamento cálido, muy abundante de quanto es necesario para la comodidad, habitada de muchas familias nobles y ricas, y en las costumbres, policía, trato y establecimientos puede competir con las mejores de Europa, padeció mucho el año de 1762 en el sitio que la pusieron los Ingleses con una fuerte Esquadra mandada por el Almirante Pocock, y un numeroso Ejército á la orden del Duque de Albemarle, que al fin la tomaron por capitulación; despues de una gloriosa defensa que hicieron los Españoles dirigidos por su Gobernador el Brigadier Don Juan de Prado, á que concurren el Teniente general Don Joseph Manso, Conde de Superunda, que había sido Virrey del Perú, y el Mariscal de Campo Don Diego Tabares, Gobernador de Cartagena, que

se ha
á Esp
sneso
dueño
que h
de un
navios
le res
de V
1703
tillo
de g
no de
sa de
1721
que n
navio
doná
Inver
de D
despu
llana
Bahía
rayo
plos
go e
dario
alma
min.
H
Con
Bah
Cole
terro
rio
C
mo
cia

HA

de tráfico, y era mucho mayor cuando habia flotas para Nueva España y galeones para Tierra-Firme, que se juntaban para salir por el mes de Setiembre, como tiempo mas oportuno para embocar el canal de Bahama. La Ciudad tendrá dos millas de circuito, es de temperamento cálido, muy abundante de quanto es necesario para la comodidad, habitada de muchas familias nobles y ricas, y en las costumbres, policía, trato y establecimientos puede competir con las mejores de Europa, padeció mucho el año de 1762 en el sitio que la pusieron los Ingleses con una fuerte Esquadra mandada por el Almirante Pocock, y un numeroso Ejército á la órden del Duque de Albemarle, que al fin la tomaron por capitulacion; despues de una gloriosa defensa que hicieron los Españoles dirigidos por su Gobernador el Brigadier Don Juan de Prado, á que concurrieron el Teniente general Don Joseph Manso, Conde de Superunda, que habia sido Virrey del Perú, y el Mariscal de Campo Don Diego Tabares, Gobernador de Cartagena, que

HA

se hallaban allí para venir á España, logrando con este sucesos los enemigos quedar dueños de una Plaza en que habia mucha riqueza, y de una Esquadra de doce navios de guerra; despues la restituyeron en la paz de Versalles; el año de 1703 se perdió sobre el castillo de la Punta el navio de guerra llamado el Buena de la Esquadra Francesa de Mr. Ducase; el de 1731 el nombrado S. Juan, que mandaba el Capitan de navio Don Francisco Maldonado; y el de 1740 el Invencible de la Esquadra de Don Rodrigo de Torres, despues Marques de Matallana, estando dentro de la Bahía, incendiado por un rayo que le cayó, cuya explosion causó mucho estrago en la Ciudad: el vecindario de esta pasa de 2600 almas; está en 23 gr. 12 min. de lat. y en 82 gr. 13 min. de long.

HAUERILI, Ciudad del Condado de Essex en la Bahía de Massachusetts y Colonia de Nueva Inglaterra; situada á orilla del rio Mésimack.

Otro Puebló Hay del mismo nombre en la Provincia de Hampshire de la pro-

HA 355

pia Colonia, situado cerca de la Costa, y á orilla del rio Pennycocok.

HAUERSOW, Ciudad de la Provincia y Colonia de Nueva York, situada en la orilla occidental del rio Hudson, en que tiene un buen Puerto; está 35 millas al N de Nueva York.

HAUCUI, Santa Rosa de) Pueblo de las Misiones que tienen los Religiosos de San Francisco en el Nuevo México.

HAURUCUCHIS, Pueblo de la Provincia y Corregimiento de Guarochiri en el Perú, anexo al Curato de Yauli.

HAUT, Pueblo de Indios de la Provincia y país de los Iroqueses, donde tienen los Ingleses un fuerte y establecimiento para el comercio en los confines de Pensilvania, á orilla del rio Mohawks.

HAWLEY, Pueblo de la Isla de Barbada, situado en la Costa del Sur, cerca de la Ciudad de Bridgetown.

HAY, Rio de la Provincia y Gobierno de Buenos Ayres, corre al S S O, y entra en el de Gil.

HAYABAMBA, Pueblo de la Provincia y Corregimiento de Chachapoyas en el

el Perú, fundado en un hermoso y dilatado valle que tiene el mismo nombre.

HAYAY, Rio de la Provincia y Gobierno de Mainas en el Reyno de Quito; nace al S de la laguna Pachina, corre al E, y entra en el de Nanay poco antes que este en el Marañón.

HAYE, Isla de la) ó des Peres) de la Hoya, ó de los Padres, en la mar del N, cerca de la Costa del N. E. de la de Martinica, es pequeña.

HAYES, Isla de) en el país de Wales Meridional, formada por los rios Nelson y Hayes, que despues de correr unidos por algun tiempo se separan en dos brazos, el mas septentrional toma el primer nombre, y el otro el segundo, cerca de cuya boca ó salida al mar está el fuerte Yorck, llamado por los Franceses de Borbon, al brazo meridional que llaman los Ingleses Hayes, como hemos dicho, dan los Franceses el nombre de Santa Teresa; en uno y otro es tan suave la corriente que se podrian construir embarcaciones grandes para conducir efectos de volumen sin di-

ficultad de navegar contra la corriente.

Tiene el mismo nombre otro rio de la Isla de Guadalupe que nace en las montañas de la parte del S E, corre á este rumbo, y sale al mar entre el de las ancas ó calas de San Pedro, y el monte de Gros Morne ó Morro Grande.

Un Pueblo de la Isla de Barbada, situado cerca de la Costa del Sur.

HE debiamos sup

HEBERE, Pueblo de la Nueva Escocia ó Acadia, situado á orilla del rio Chelmsford, entre la Costa y el Basin des Mines.

HECHIZERO, Rio de la Provincia y país de Xivaro en el Reyno de Quito; corre del N al Mediodia, y entra en el de Morona por la vanda septentrional en 3 gr. 27 min. de lat. austr.

Tiene el mismo nombre un rio de la Provincia y Gobierno de Quixos y Mainas en el Reyno de Quito; y partido del segundo, nace en la sierra que la divide del Gobierno de Mainas; corre casi al S, y entra en el de Morona.

HECHOJOA, Pueblo de la

HA

scultad de navegar contra la corriente.

Tiene el mismo nombre otro rio de la Isla de Guadalupe que nace en las montañas de la parte del S E, corre á este rumbo, y sale al mar entre el de las ancas ó calas de San Pedro, y el monte de Gros Morne ó Morro Grande.

Un Pueblo de la Isla de Barbada, situado cerca de la Costa del Sur.

HE daban sup

HEBERE, Pueblo de la Nueva Escocia ó Acadia, situado á orilla del rio Cheben, entre la Costa y el Basin des Mines.

HECHIZERO, Rio de la Provincia y país de Xivaro, en el Reyno de Quito, corre del N al Mediodia, y entra en el de Morona por la vanda septentrional, en 3 gr. 27 min. de lat. austr.

Tiene el mismo nombre un rio de la Provincia y Gobierno de Quixos y Macas en el Reyno de Quito, y partido del segundo, nace en la sierra que la divide del Gobierno de Máinas, corre casi al S, y entra en el de Morona.

HECHOJOA, Pueblo de la

HE

la Provincia de Cirialoa en Nueva España situado á orilla del rio Mayo, entre los Pueblos de Campo y Santa Cruz.

HEDGEMAN, Rio pequeño de la Provincia y Colonia de Virginia corre al S E, y entra en el de Thornton.

HEE, Puerto seguro y cómodo de la Isla de Martinica dentro de la Bahía de Cul de Sac Royal.

HENDRICO, Ciudad de la Provincia de Long Island, en la Nueva York, está situada en el Condado de la Reyna y á orilla del rio Narrows, 20 millas al N E de Bedford, y 14 de Nueva York.

HENRI, Pueblo de establecimiento de los Ingleses en la Nueva Francia y Canadá, situado á orilla del rio Peray, entre el lago de Christina y la Bahía de Hudson.

HENRI, Chabolo en la Costa de la Provincia y Colonia de la Carolina Septentrional, uno de los que forman la boca del rio James.

Otro cabo hay de este nombre en la Provincia y Colonia de Virginia.

HENRICO, Condado de

HE

357

la Provincia y Colonia de Virginia, á la orilla del N E del rio James.

Tiene el mismo nombre un cabo de la Costa de esta Provincia, á la entrada de la Bahía de Chesapeake, en 36 gr. 37 min. de lat. y 76 gr. 23 min. de long.

HERBAY, Rio de la Provincia y Corregimiento de Caffeté en el Perú, sale al mar junto al de Topana.

HERBES, Rio pequeño de la Isla de Guadalupe, nace en sus montañas, corre al O y sale al mar entre el Her Gallón y el de Perse Jacobins ó PP de Santo Domingo.

HEREMITENS-ELLAND, Isla pequeña de un mar del N que queda al Poniente del estrecho de Maifé, cerca de la Isla de los Estados, la descubrió el año de 1682 Jacobo Heremite Clerk, Holandés.

En esta desierta y desierta clima muy frío, pero tiene una Bahía muy cómoda, se halla en 56 gr. 13 min. de lat. austr.

HERINA, Seno que forma la Laguna de Maracibo en el Nuevo Reyno de Granada, lo descubrió Pedro de Limpías el año de 1535, y

acó mucho oro de aquel terreno, despues han intentado entrar en él otros varijas, pero inutilmente, por haberse perdido el derrotero del viaje que llevó su descubridor.

3. HERMANAS, Barco de la mar del Sur, que son tres peñascos arrimados á la Costa en la península de Panamá de la Provincia de Tierra Firme, estan entre la punta de Chiriqui y la Isla de Puerto de Mexico.

Tienen el mismo nombre tres rios pequeños que corren paralelos, y poco distantes entre sí en la Provincia y Gobierno de Buenos Ayres, y entran en el de la Plata.

Una punta de sierra que llaman de siete Hermanas en la Costa de la Provincia y Corregimiento de Quilota y Reyno de Chile, entre la calera de Ribero y el Puerto de Valparaiso.

HERMANOS, Los siete islotes de la mar del N. situados junto á la Isla Blanca, al E. y al N. de la de la Margarita.

Tienen el mismo nombre otros islotes de la mar del N. situados entre la punta del S. del Caico grande y el Pañuelo, cuadrado.

Una Isla de la Provincia y Gobierno del Paraguay formada por los rios Paraná, Amambay y Escupil.

Tres montes muy altos de la Costa de la Tierra del Fuego y junto al cabo de San Vicente, segun Frezier.

Un rio de la Provincia y Gobierno de Buenos Ayres costa al N. N. E. y entra en el Paraná entre el de Sala y el de la Matanza.

HERMOSA, Bahía de la Costa del Sur del estrecho de Magallanes en el canal de Santa Bárbara.

Otra Bahía en la Costa del Brasil y Provincia y Capitanía del rio Jeneyro, cerca del Cabo Frio.

HERMOSO, Rio de la Provincia y Capitanía Antecedente, corre al E. y sale al mar cerca del cabo Frio, entre el de San Juan y el de las Ostras.

HERON, Cabo de) en la Costa del E. de la Nueva Escocia ó Acadia, y es un trecho que forma esta con la Isla de San Juan.

Tiene el mismo nombre una Isla situada cerca de la de cabo Breton, entre el Puerto Forchú y el de Rigaud.

HERRADURA, Pueblo de

de la T
en el Co
ja del N
nada, t
ción: ve
pan en
ces y al
cen gra
frutos y
que pro
Tiene
otro Pu
cia y C
yan, si
que va
Un l
del Re
Provinc
de Qui
Concep
rio Itat
de lat
Otro
del ma
vincia
tarrica
mala)
tago y
Una
de Tier
vincia
de las
de Ver
HE
la Prov
la Nue
ra Go
xicano
España

HE

Una Isla de la Provincia y Gobierno del Paraguay formada por los rios Parana, Amambay y Escupilla.

Tres montes muy altos de la Costa de la Tierra del Fuego y junto al cabo de San Vicente, segun Breyer.

Un rio de la Provincia y Gobierno de Buenos Ayres corre al N. N. E. y entra en el Parana, entre el de la Sala y el de la Matanza.

HERMOSA, Bahía de la Costa del Sur del estrecho de Magallanes en el canal de Santa Bárbara.

Otra Bahía en la Costa del Brasil y Provincia y Capitanía del rio Jeneyro, cerca del Cabo Frío.

HERMOSO, Rio de la Provincia y Capitanía Antecedente, corre al E. y sale al mar cerca del cabo Frío, entre el de San Juan y el de las Ostras.

HERON, Cabo de en la Costa del E. de la Nueva Escocia ó Acadia y es un trecho que forma esta con la Isla del San Juan.

Tiene el mismo nombre una Isla situada cerca de la de Cabo Breton, entre el Puerto Forchú y el de Rigaud.

HERRADURA, Pueblo de

HE

de la Provincia de Muzo en el Corregimiento de Tuhija del Nuevo Reyno de Granada, tiene pocos mas de cien vecinos, que se ocupan en sembrar cañas dulces y algodon, de que hacen granjeria, como de los frutos de tierra templada que produce.

Tiene el mismo nombre otro Pueblo de la Provincia y Gobierno de Popayan situado en el camino que va á la de Quiró.

Un Puerto en la Costa del Reyno de Chile de la Provincia y Corregimiento de Quillota, entre el de la Concepcion y la boca del rio Itata, en 31 gr. 45 min. de lat.

Otro Puerto de la Costa del mar del Sur en la Provincia y Gobierno de Costarrica y Reyno de Guatemala, entre el rio de Cartago y el Pueblo de Quipos.

Una punta de la Costa de Tierra-Firme en la Provincia de Santa Marta, una de las que forman el golfo de Venezuela.

HERRERA, Pueblo de la Provincia y Gobierno de la Nueva Santander ó Sierra Gorda en el Seno Mexicano y Reyno de Nueva España, fundado por el Con-

HE

359

de de Sierra Gorda Don Joseph de Escandon, Coronel de Milicias de la Ciudad de Querétaro, su conquistador.

Tiene el mismo nombre un Puerto de la Costa de Tierra-Firme en la Provincia y Gobierno de Cartagena entre el del Portete y la Isla Tortuga.

HERRINGTON, Ciudad de la Provincia y Colonia de Maryland.

HERTFORD, vease Hartford.

HEUE, Puerto de la Provincia y Colonia de Nueva Escocia ó Acadia en la Costa meridional, su entrada se forma al O por la punta de una Isla pequeña llamada la Redonda, y al E por el Promontorio de una Península muy corta, que apenas tiene de largo un quarto de legua: este Puerto que pasa por uno de los mejores se va estrechando siempre al O de modo que su extension es de media legua de ancho, y una de largo, formando una herradura que pone á cubierto de todos vientos á las embarcaciones, con un buen fondeadero desde 4 brazas hasta 20: los Franceses tenian en él un fuerte defendido con estacadas,

que

que tomaron los Ingleses el año de 1712 por capitulación con pérdida de la mayor parte de su gente, y del Comandante: está 30 leguas al S E del cabo de Sable ó de Arena.

Tiene el mismo nombre un río de la Provincia y Colonia que el Puerto anterior, corre al S E cerca de la Costa del Sur, y sale caudaloso al mar en el Puerto referido.

HEUDA, Río pequeño del partido de Puchacay en el Reyno de Chile, corre al N, y entra en el de Itata cerca de su salida al mar.

HEWREUIL, Pueblo de la Provincia del Canadá ó Nueva Francia, tiene 25 ú 30 casas bien construidas, con un fuerte en que tenían los Ingleses un Gobernador con un destacamento de 30 soldados que se enviaban de Nueva Inglaterra, los Franceses lo tomaron el año de 1708.

HI

HIAQUI, Río grande y caudaloso de Nueva España en la Provincia de Ostimuri, desemboca en el golfo de California ó mar Roxo de Cortés.

HIBUERAS, vease Honduras.
HICACOS, Punta de) en la Costa septentrional de la Isla de Cuba, célebre por las abundantes salinas que hay en ella, está 12 leguas de Matanzas, en 36 gr. 16 min. de lat. y 293 gr. y 10 min. de long.

Otra punta de tierra hay del mismo nombre en la Costa de la Provincia y Gobierno de Venezuela, enfrente de la Isla de Curazao.

HICAMEPEQUE, Río de la Nueva Francia ó Canadá, corre al N entre los lagos Michigan y Superior, y entra en este enfrente de la grand Isle ó Isla grande.

HICHI, Río de la Provincia y Gobierno de la Guayana ó Nueva Andalucía, nace al S de la Capital, corre al E, y se une con el de Tocomé, para entrar en el Caroni.

HICOTEOS, Punta de) una de las interiores de la Costa del canal, y entrada de la laguna de Maracaibo en la parte del E.

HICOTIMONI, Río pequeño de la Carolina Septentrional en el Condado de Granville, corre al E, y entra en el de Dan.

HIDE, Partido y jurisdic-

diccio
Colon
tentri
HI
altas
al Po
que d
Ulste
Colon
de aq
tas d
made
abun
y de
facili
HI
en b
no d
de d
orige
nico
tale
del
H
Prov
Cost
Guai
y sa
de P
HI
na c
Gob
ta c
Ja T
de u
Port
Vill
do
de T
al

HI

HIBUERAS, vease Honduras.

HICACOS, Punta de) en la Costa septentrional de la Isla de Cuba, célebre por las abundantes salinas que hay en ella, está 12 leguas de Matanzas, en 36 gr. 16 min. de lat. y 293 gr. y 10 min. de long.

Otra punta de tierra hay del mismo nombre en la Costa de la Provincia y Gobierno de Venezuela, enfrente de la Isla de Curazao.

HICAMEPÉQUE, Rio de la Nueva Francia ó Canadá, corre al N entre los lagos Michigan y Superior, y entra en este enfrente de la grand Isle ó Isla grande.

HICHI, Rio de la Provincia y Gobierno de la Guayana ó Nueva Andalucía, nace al S de la Capital, corre al E, y se une con el de Tocomé para entrar en el Caroni.

HICOTEOS, Punta de) una de las interiores de la Costa del canal, y entrada de la laguna de Maracaibo en la parte del E.

HICOTIMONI, Rio pequeño de la Carolina Septentrional en el Condado de Granville, corre al E, y entra en el de Dan.

HIDE, Partido y jurisdic-

HI

dicion de la Provincia y Colonia de la Carolina Septentrional.

HIGHLANDS ó tierras altas) cadena de montañas al Poniente del río Hudson, que dividen el Condado de Ulster en la Provincia y Colonia de Nueva York: de aquel río están cubiertas de grandes bosques de madera de construcción, y abundan de minas de fierro, y de muchos arroyos que facilitan el que se trabajen.

HIGUERAS, Rio de) en la Provincia y Gobierno de Veragua del Reyno de Tierra Firme, trae su origen de las sierras de Guanico, y corriendo al S.E. sale á la mar del S, detrás del monte de Puertos.

HIGUERRON, Rio de la Provincia y Gobierno de Costarica en el Reyno de Guatemala, corre al S.S.O. y sale á la mar del Sur en el Puerto del Inglés.

HIGUEROTE, Laguna de) en la Provincia y Gobierno de Venezuela, está cerca de otra llamada de la Tentacion, y se forma de un brazo del río de la Portuguesa, al N. de la Villa de S. Jayme, mediante aquel. Tiene el mismo nombre en Tom. II.

HI

un río de la Nueva Francia ó Canadá.

HIGUÉY, Pueblo de la Isla de Cuba, situado en la Costa septentrional.

Otro hay del mismo nombre en la Isla Española ó de Santo Domingo, situada en la Costa del Sur, y cabeza del E. á orilla del río de su nombre.

Este nace en las montañas de la cabeza del E, corre al S.S.E., y torciendo luego al E sale al mar entre el cabo de Engañón y la punta de Bagada.

HIJITO, (El) Partido de la Provincia y Corregimiento de Copiapó, en el Reyno de Chile, situado cerca de la Costa del mar, á orilla del río Mamas, y al N de la Capital de la Provincia.

HJURE, Pueblo de la Provincia y Gobierno de Venezuela, situado á orilla del río de su nombre al N de la Villa de Guanate.

Un río de la misma Provincia y Gobierno, que corre al S, y entra en el de la Portuguesa.

HILABAYA, Pueblo de la Provincia y Corregimiento de Larecaja en el Perú.

HILANGHOSI, Pueblo de la Provincia y Corregimiento de Aaa mien-

miento de Guarochiri en el Perú.

HILAUE, Pueblo de la Provincia y Gobierno de Chucaito en el Perú, distante 8 leguas de su Capital.

HILLAPEL, Pueblo de la Provincia y Corregimiento del Quitota en el Reyno de Chile.

HILLSBOROUGH, Ciudad del Condado de Orange en la Carolina Septentrional, situada cerca de la cabecera del río Nase, y á orilla del brazo de él.

HILLETOWN, Ciudad del Condado de Chester en la Provincia y Colonia de Pensilvania, situada en el centro de él, 28 millas distante al O de Filadelfia, y 21 al N de Chester.

HILO, Puerto pequeño de la Costa del Perú y mar del Sur de la Provincia y Corregimiento de Acahuasi, solo es útil para embarcaciones pequeñas, está en 18 gr. 11 min. de lat. aust.

HILTON, Cabo de) en la Costa de la Georgia, uno de los que forman el Puerto Real en la Isla de Trenobes.

HIMARES, Pueblo de la Provincia y Gobierno de la Sonora en Nueva España, situado á orilla de un río, entre los Pueblos de Tapo y Remedios.

HINCAPIE, Pueblo de la Provincia y Gobierno de Cartagena, situado á orilla del río de la Magdalena, dos leguas al N de la Villa de Maria.

HINCHA, Pueblo de la Isla de Santo Domingo, situado en el valle de Guabá, cerca de la Costa del N.

HINCHUPALLA, Pueblo de la Provincia y Corregimiento de Paucacolla en el Perú, anexo al Curato de Huancane.

HINGHAM, Ciudad del Condado de Suffolk en la Bahía de Massachusetts, situada en la parte meridional de la Bahía de Boston, y á orilla del río Way, 9 millas al O de Monohasset, 3 al S E de Puerto Real, y 87 al N de Williamsbourg.

HINNETON, Pueblo de Indios de la Luisiana, situado cerca del río de San Pedro.

HINLOPEN, Cabo de) en la Costa del Condado de Delaware, uno de los que forman la entrada de

la Bahía
HIO
en Ma
y país
raquis
S al N
HIO
dios d
dionál
rio Ta
HIP
queño
Capita
Brasil
sale al
de Da
HIP
la Pro
to de
dicio
siden
en el
la Pro
S.
de la
mayor
va Es
lias d
guas
Ott
mo no
de T
día n
dente
tuado
83 fa
mies
NE,
Ott

HI

HIMARES, Pueblo de la Provincia y Gobierno de la Sonora en Nueva España, situado á orilla de un río, entre los Pueblos de Tapo y Remedios.

HINCAPIE, Pueblo de la Provincia y Gobierno de Cartagena, situado á orilla del río de la Magdalena, dos leguas al N de la Villa de Maria.

HINCHA, Pueblo de la Isla de Santo Domingo, situado en el valle de Guabá, cerca de la Costa del N.

HINCHUPABELA, Piedad de la Provincia y Corregimiento de Paucacolla en el Perú, anexo al Curato de Huancane.

HINGHAM, Ciudad del Condado de Suffolk en la Bahía de Massachusetts, situada en la parte meridional de la Bahía de Boston, y á orilla del río Way, 5 millas al O de Monohasset, 30 al S E de Puerto Real, y 87 al N de Williamsbourg.

HINHNETON, Pueblo de Indios de la Luisiana, situado cerca del río de San Pedro.

HINLOPEN, Cabo de en la Costa del Condado de Delaware, uno de los que forman la entrada de

HI

la Bahía de este nombre.

HIORÉ, Montañas de en la Carolina Meridional y país de los Indios Cherokee del medio, corren del S al N.

HIORI, Pueblo de Indios de la Carolina Meridional, situado á orilla del río Tanasse.

HIPERUGH, Río pequeño de la Provincia y Capitanía de Seara en el Brasil, corre al N N E, y sale al mar entre la punta de Daniel y el río Hoec.

HIPIALES, Pueblo de la Provincia y Corregimiento de Pastos en la jurisdicción y distrito de la Presidencia de Quito, situado en el camino que baja á la Provincia de Popayán.

S. HIPOLITO, Pueblo de la Cabecera y Alcaldía mayor de Tepeaca en Nueva España, tiene 42 familias de Indios, y está 2 leguas de su Capital.

Otro Pueblo hay del mismo nombre de la Cabecera de Tlaxicomula y Alcaldía mayor que el antecedente en aquel Reyno, situado en una loma, tiene 83 familias de Indios Otomíes, y está 8 leguas al NE, y al E de la Capital.

Otro Pueblo y Real de

HI

363

Minas en la Provincia y Gobierno de Sonora en el mismo Reyno que los anteriores.

HQUINA, Pueblo de la Provincia y Corregimiento de Atacamá y Arzobispado de Charcas en el Perú, anexo al Curato del de Chiuchiu.

HQUIRA, Pueblo de la Provincia y Gobierno del Tucumán en el Perú, situado en los confines del Reyno de Chile.

HIRAPUA, Río pequeño de la Provincia y Gobierno de Buenos Ayres, corre al N, y entra en el río grande de los Portugueses, entre los de Ipane y Ibari.

HIUER, (Invierno) Puerto de en la Costa de la Provincia de Continent, una de las de la Nueva Inglaterra, está entre el cabo Elisabet e Isabel y la Isla de Bois de la Madera.

HUIAS, Pueblo de la Provincia y Corregimiento de Guanta en el Perú, distante 14 leguas de Guamanga.

HIVAREE, (Río) de la Carolina Septentrional, corre al S O, y entra en el de Pedic.

HIZCOTEPEC, San Lucas de) Pueblo de la Alcaldía mayor de Nexapa en Nueva

Nueva España, situado en un corto llano cercado de barrancos, tiene 42 familias de Indios.

HIZTILAN, Santiago de) Pueblo de la Cabecera de Zapotitlan y Alcaldía mayor de Zacatlán en Nueva España, distante 14 leguas de su Cabecera.

HOBBO, Pueblo del Gobierno de Neiba en el Nuevo Reyno de Granada, tan corto y reducido que apenas tiene 20 Indios que se emplean en buscar oro en los lavaderos de que abunda, está situado á la orilla del río grande de la Magdalena, unas arriba del camino que va á Popayán, 8 leguas de la Ciudad de Neiba, es anexo del Curato del de Esso por haberse quemado la Iglesia, que aunque miserable no han podido reedificar sus vecinos por la mucha pobreza.

HOBBSHOLE, Ciudad del Condado de Suffolk en la Provincia y Colonia de Virginia, situada á la orilla occidental del río Rappahannock, 15 millas al N.E. de Walkerton, 30 al S.E.

de Puerto Real, y 67 al N. de Williamsburg.

HOCHELAGA, Pueblo de Indios salvages de la Nueva Francia, ó Canadá, es grande, situado en la Isla que se conoce con el nombre de Montreal, de figura redonda, que rodean tres órdenes de estacadas, que contiene 500 cabañas muy capaces, pues cada una tiene 50 pasos de largo y 14 ó 15 de ancho, la entrada por una única puerta, tiene como la primera estacada una especie de galería, á la qual se sale por una escalera, y está provista con abundancia de piedras para defenderla, los habitantes hablan la lengua Hurona, está al pie de una montaña que Mr. Cartúr llamó lo mismo que la Isla.

HOCKHOKEN, ó Margarite, Villa de la Provincia y Colonia de Virginia, situada á orilla del río de su nombre, en el condado de Este corre al S. y entra en el de Ohio.

HOGONEGEE, vease Chevakées.

HOGOLIGIS, Pueblo de Indios de la Georgia, donde tienen los Ingleses un fuerte y establecimiento para

su com
orilla c
HO
en la
trecho
HO
de Bar
HO
Pueblo
Alcald
en N
necien
Pueblo
ne 76
está
Capita
HO
Isla d
trito
Jorge
HO
la Isl
HO
en la
Nuev
entre
el de
HO
del A
en la
sets,
dway
dista
horn
HO
la N
dia
den
de I

HO

HO

HO 365

de Puerto Real, y 67 al N de Williamsburg.
HOCHELAGA, Pueblo de Indios salvajes de la Nueva Francia ó Canadá, es grande, situado en la Isla que se conoce con el nombre de Montreal, de figura redonda, que rodean tres órdenes de estacadas, que contiene 50 cabañas muy capaces, pues cada una tiene 50 pasos de largo, y 14 ó 15 de ancho, la entrada por una única puerta, tiene como la primera estacada una especie de galería ó la qual se sale por una escalera, y está provista con abundancia de piedras para defenderla: los habitantes hablan la lengua Hurona, está al pié de una montaña que Mr. Cartúr llamó lo mismo que la Isla.
HOCKHOKEN, ó Margarite, Villa de la Provincia y Colonia de Virginia, situada á orilla del río de su nombre.
 Este corre al S, y entra en el de Ohio.
HOGOHEGEE, vease Cherakees.
HOGOLIGIS, Pueblo de Indios de la Georgia, donde tienen los Ingleses un fuerte y establecimiento para su

su comercio, está situado á orilla del río Apalachicola.
HOLANDA, Cabo de) en la Costa del N del estrecho de Magallanes.
HOLE, distrito de la Isla de Barbada, vease S. Jorge.
HOLCAZAUTITLAN, Pueblo de la Cabecera y Alcaldía mayor de Chilapa en Nueva España, perteneciente al Obispado de la Puebla de los Angeles, tiene 76 familias de Indios, y está 7 leguas al N de su Capital.
HOLLIDIP, Pueblo de la Isla de Barbada en el distrito y Parroquia de San Jorge.
HOLGUIN, Pueblo de la Isla de Cuba.
HOLLIBÚT, Cabo de) en la Costa del S de la Nueva Escocia ó Acadia, entre el cabo de Gidore y el de Vieu.
HOLLISTON, Ciudad del Condado de Middlesex en la Bahía de Massachusetts, 4 millas al N de Medway, y casi á la misma distancia al S O de Sherborn.
HOLMANS, Puerto de la Nueva Escocia ó Acadia, en la Costa del Sur, y dentro de la gran Bahía de Fundy.

HOLSTÓN, Rio de la Provincia y Colonia de la Carolina Septentrional, corre al O, y entra en el de Cherakees en su cabecera.
HOLT, Isla pequeña de la mar del N, cerca de la Costa de la Provincia de Sagadahook, entre las de Metinaces y la Bahía de Penobscot.
HOLY, Road) ó Camino Santo) en la Costa del E de la Isla de Terranova, y en lo interior de la Bahía de la Concepcion.
HOMA, Pueblo de la Provincia y Gobierno de Buenos Ayres, situado á orilla de un riachuelo, cerca del río de la Plata.
HOME, Pasage del) ó del hombre, estrecho ó canal que hay delante de la Costa del E de la Isla de Guadalupe, entre la Isleta Mobile y el banco de arena llamado Brissant.
HONGO, Islore de la mar del N, situado con otros varios entre la punta del Caico grande y el Pañuelo quadrado.
HONDA, San Bartolomé de) Villa del Nuevo Reyno de Granada, fundada en la Provincia de los Marquesones, á la orilla occidental del río grande de la Magda-

366 HO

daleña, en el parage que le entra el G. donde tenia un magnifico puente de piedra que se arruinó: en sus principios fué Poblacion corta, establecida para la comodidad del embarco y desembarco por donde se hace todo el comercio para el Nuevo Reyno y Provincia de Quito; por cuya razon, y la de haberse aumentado tanto que es una de las mejores del Reyno, le concedió el Rey título de Villa el año de 1643: es de temperamento cálido, pero sano, aunque molestanda de los mosquitos; muy rica y fértil en cacao, cañas dulces, tabaco, maiz, y demas frutas de tierra caliente: tiene muy buenos edificios, y ademas de la Parroquial un Convento de Religiosos de San Francisco; otro de Santo Domingo, Hospicio de Descalzos de San Agustín; y fuera de la Poblacion un Colegio que fué de los Regulares de la extinguida Compañia; un Hospital y una Ermita; fué mucho tiempo Curato de los Jesuitas; reside en esta Villa un Juez de Puertos, para cuidar del embarco y desembarco de los efectos en las Aduanas Reales; sus

HO

vecinos, que llegan á 108, tienen crédito de muy honrados y de buena fe en el comercio, pero tambien de muy altivos: está 20 leguas al S O, y al O de Santa Fe, pero de muy mal camino, que siempre está lleno de lodazales por la blandura del terreno; en 6 gr. 48 min. de lat. bor.

Tiene el mismo nombre de Salto de Honda una angostura del rio grande de la Magdalena, que se estrecha entre peñas cerca de la Villa antecedente, y se despeña luego con una violencia y ruido extraordinario.

Una Bahía en la Costa del N de la Isla de Cuba, en la qual entró Sancho de Urdanivia, y quemó el galeon nuestra Señora de Regla; uno de lo del cargo del General Don Carlos de Ibarra; por haber quedado muy destrózado del combate que tuvo con el Pirata Holandés Pié de palo el año de 1638.

Otra Bahía en la Costa de la Provincia y Gobierno de Honduras, junto al cabo de Gracias á Dios.

Otra en la Provincia y Gobierno del rio del Hacha, entre este y el cabo de

de la V de, con frecuencia y Holanda comercio jiros.

HON vease I

HON ta del llanes lado de

Julian

Tien un vall ta; en mas y na, do el Capitan

ques y

Tien un rio Gobier al S S el Sen ca del

Otro Gobie no de en las del S frente

Rey.

Un del m vancia del. F de el

de

HO

vecinos, que llegan á 100, tienen crédito de muy honrados y de buena fe en el comercio, pero tambien de muy altivos: está 20 leguas al S O, 4 al O de Santa Fe, pero de muy mal camino, que siempre está lleno de lodazales por la blandura del terreno y en 6 gr. 48 min. de lat. bor.

Tiene el mismo nombre de Salto de Honda una angostura del rio grande de la Magdalena, que se estrecha entre peñas cerca de la Villa antecedente, y se despeña luego con una violencia y ruido extraordinario.

Una Bahía en la Costa del N de la Isla de Cuba, en la qual entró Sancho de Urdanivia, y quemó el galeón nuestra Señora de Regla; uno de lo del cargo del General Don Carlos de Ibarra, por haber quedado muy destrózado del combate que tuvo con el Pirata Holandés Pié de palo el año de 1638.

Otra Bahía en la Costa de la Provincia y Gobierno de Honduras, junto al cabo de Gracias á Dios.

Otra en la Provincia y Gobierno del rio del Hacha, entre este y el cabo de

HO

de la Vela, es muy grande, cómoda y hermosa, y frecuentada de los Ingleses y Holandeses que hacen su comercio con los Indios Guajiros.

HONDEN-EYLAND, vease Dogs-Eisland.

HONDO, Rio de la Costa del estrecho de Magallanes que sale al mar, al lado de la punta de San Julian.

Tiene el mismo nombre un valle de la misma Costa, entre el morro de Lomas y el rio de Aguabuena, donde estuvo tres dias el Capitan Natborough gozando de los hermosos bosques y prados que hay en él.

Tiene el mismo nombre un rio de la Provincia y Gobierno de Texas, corre al S S E, y sale al mar en el Seno Mexicano, á la boca del de Nueces.

Otro de la Provincia y Gobierno del Darien y Reyno de Tierra-Firme, nace en las montañas de la parte del S, y sale al mar enfrente de la Isla grande del Rey.

Un estero en la Costa del mismo Reyno y Provincia y Gobierno del rio del Hacha, situado al O de él.

HO 367

Un Pueblo llamado Arroyo Hondo en la Provincia y Gobierno de Popayán del Nuevo Reyno de Granada, situado en una lengua de tierra, á orilla de un rio, cerca de la Ciudad de Cali.

HONDURAS ó Hibueras, Provincia y Gobierno del Reyno de Guatemala, se extiende E O á lo largo de la Costa del mar del N 18; leguas, y de ancho 50 N S: confina en toda su longitud con las Provincias de Guatemala, San Salvador, San Miguel, Choluteca y Nicaragua; por el S O con la de Vera Paz, y por el N. N E y N O con el golfo de su nombre, el qual tiene porque deseando los primeros Españoles llegar á tierra, y no hallando fondo en muchísima distancia de la Costa, dieron gracias á Dios de haber salido de tantas Honduras; llámase tambien Hibueras por la abundancia de calabazas grandísimas que encontraron, y llamalan así en la Isla Española: es país por lo general montuoso, aunque no le faltan algunos valles ó llanuras, de temperamento cálido y húmedo, y por esto poco sano; produce mucho algo-


don

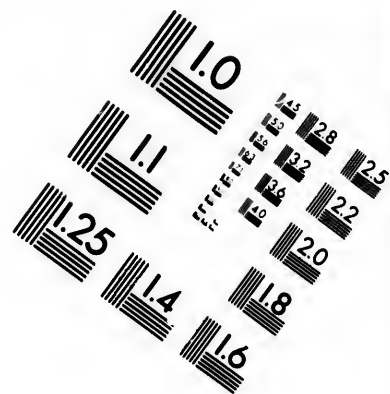
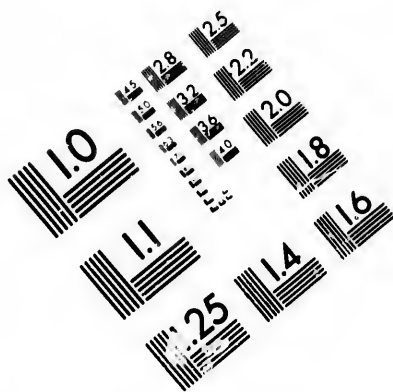
don de que texen mantas para cama, que son muy estimadas en todas partes, y hacen uno de los principales ramos de su comercio, mucha miel que fabrican las abejas debaxo de tierra á falta de otras colmenas, cera, aji ó plimientos, batatas, maiz y frixoles, de lo qual cogen tres cosechas al año, porque lo fertilizan con exceso las inundaciones y crecientes de los rios que ordinariamente empiezan desde San Miguel Arcangel, en cuyo tiempo los naturales hacen canales y conductos para regar sus campos y huertas, cuyo beneficio consiguen de varios rios caudalosos de que el mayor es el de Hangaro; en todos abunda el pescado, que cogen atajando con árboles y tierra el rio, y entrando á nado hombres y mugeres á matar los peces á palos y á flechazos. Las viñas dan fruto dos veces al año, porque apenas las han vendimiado producen nuevos pámpanos que se sazonan antes de Navidad; sin embargo de esta fertilidad padecian sus naturales mucha escasez antes de la entrada de los Españoles, porque siendo

en extremo indolentes y perezosos cultivaban y sembraban tan poco, que luego se veian precisados á mantenerse de raices, y aun de insectos. Eran muy dados á la embriaguez con una especie de bebida que hacian de la miel, cometiéndolo atrocidades que corrigieron despues de haberse convertido á la Fe Católica. La Poblacion era entonces muy crecida, y hoy se ha disminuido mucho. Conquistó este país Christóval de Olid, Estremefio, uno de los Capitanes de Hernan Cortés, acreditado en la conquista de México; viéndose separado de este le negó la obediencia, obligándole á hacer una penosa y larga jornada para castigarlo; pero quando llegó le habian muerto alevosamente sus soldados en pago de los excesos que habia cometido. La Capital es Valladolid ó Comayagua. Tiene el mismo nombre que esta Provincia una Bahía de ella muy grande y cómoda entre el cabo de Honduras, en 15 gr. y $\frac{1}{2}$ de lat. s. pr., y el d. Cotoché, extremidad oriental de la Provincia de Yucatán, en 21 y $\frac{1}{2}$. Es célebre esta Bahía

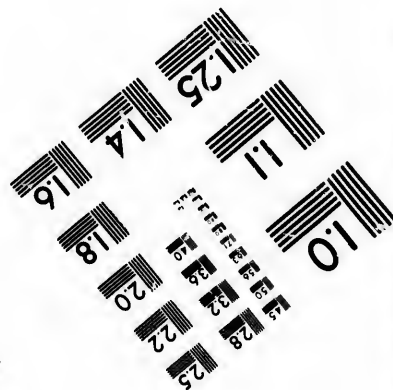
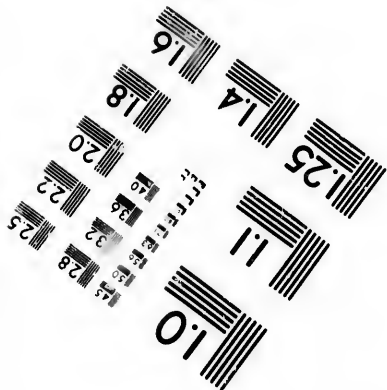
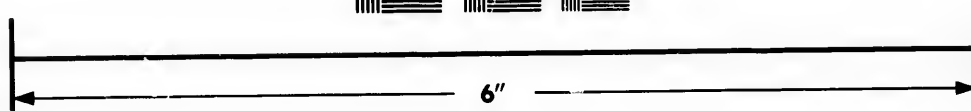

HO

tantas en extremo indolentes y perezosas cultivaban y sembraban tan poco, que luego se veían precisados á mantenerse de raíces, y aun de insectos. Eran muy dados á la embriaguez con una especie de bebida que hacían de la miel, cometiendo atrocidades que corrigieron despues de haberse convertido á la Fe Católica. La Poblacion era entonces muy crecida, y hoy se ha disminuido mucho. Conquistó este país Christóval de Olid, Estremefio, uno de los Capitanes de Hernan Cortés, acreditado en la conquista de México; viéndose separado de este le negó la obediencia, obligándole á hacer una penosa y larga jornada para castigarlo; pero quando llegó le habían muerto alevosamente sus soldados en pago de los excesos que había cometido. La Capital es Valladolid ó Comayagua. Tiene el mismo nombre que esta Provincia una Bahía de ella muy grande y cómoda entre el cabo de Honduras, en 15 gr. y $\frac{1}{2}$ de lat. sept., y el d. Cotoché, extremidad oriental de la Provincia de Yucatán, en 21 y $\frac{1}{2}$. Es célebre esta Bahía





**IMAGE EVALUATION
TEST TARGET (MT-3)**



Photographic
Sciences
Corporation

23 WEST MAIN STREET
WEBSTER, N.Y. 14580
(716) 872-4503

nombre y R
temala, fund
de Alvarado
es muy cort
parte de sus
del país: est
Comayagua.

HOOCK,
vincia y Cap
en el Brasi
entre el Pu
rio de Guar

HOOPER
Isla de Bar
rito de la

Christchú y
HOOPES
estrecha de
Chesapeake
y Colonia d
lante de la
del rio Patu

HOPKIN
blo de los
Provincia y
sachusets y
terra, situa
cimiento de

HOQUA
Nueva Fra
en el lago
da cerca de

Tiene el
un cabo ó
en la Costa
pio lago.

HORAD
la Costa d
Gobierno d

HO

nombre y Reyno de Guatemala, fundada por Pedro de Alvarado el año de 1536, es muy corta, y la mayor parte de sus vecinos Indios del país: está 30 leguas de Comayagua.

HOOCK, Rio de la Provincia y Capitanía de Seara en el Brasil, sale al mar entre el Puerto Daniel y el rio de Guamara.

HOOPER, Pueblo de la Isla de Barbada en el distrito de la Parroquia de Christchú y Costa del Sur.

HOOPES, Isla larga y estrecha de la Bahía de Chesapeack en la Provincia y Colonia de Maryland, delante de la entrada ó boca del rio Patuxen.

HOPKINGTON, Pueblo de los Ingleses en la Provincia y Colonia de Massachusetts y Nueva Inglaterra, situado cerca del nacimiento del rio Patucket.

HOQUART, Isla de la Nueva Francia ó Canadá en el lago Superior, situada cerca de la Costa del E.

Tiene el mismo nombre un cabo ó punta de tierra en la Costa del E del propio lago.

HORADADA, Peñía) en la Costa de la Provincia y Gobierno de Santa Marta y

HO 371

país de los Indios Taironas, entre el cabo de San Juan de Guia y el rio del Hacha.

Tiene el mismo nombre una punta de tierra en la Costa de la Provincia y Gobierno de Cartagena, y es una de las que forman la Bahía de Sispara.

Otra peña en la Costa de la Provincia y Corregimiento de Piura en la mar del Sur y Reyno del Perú, junto á la punta de Paita.

HORCASITAS, Villa de la Provincia y Gobierno de Sierra Gorda en el Seno Mexicano y Reyno de Nueva España, fundada por el Coronel Don Joseph Escandon el año de 1749, dándole el nombre en obsequio del Virrey que era entonces Conde de Revillagigedo, que tenia este apellido; hay en ella un presidio y guarnicion para defensa de la frontera.

Tiene el mismo nombre otro Pueblo y presidio de la Provincia y Gobierno de Sonora en aquel Reyno, cuya denominacion tiene el mismo origen: está situado entre dos rios que entran en el de Pitqui.

HORCHAPS, Bahía de la Costa del E en la Isla de Terranova, entre la Bahía

hía Verde y el cabo de Buenaventura.

HORCONES, Pueblo de Indios de la Provincia y Corregimiento de Quillota en el Reyno de Chile, situado á orilla del rio Laraquite.

HOREKILL, Puerto de la Costa del mar del N en la Provincia y Colonia de Maryland, á la entrada de la Bahía de Delaware.

HORHETON, Pueblo de Indios de la Luisiana, situado á orilla de un pequeño rio que entra en el Misisipi, hasta donde han llegado los Franceses de este.

HORMIGAS, (Las) Baxo de arena sembrado de muchas peñas en la mar del N, entre la Isla de Cuba y la de Jamayca.

HORN, (Cabo de) ó Promontorio célebre, llamado tambien de San Salvador ó de Hornos, punta ó extremidad de la América Meridional en el mar Austral ó Magallánico que mira al Polo Artico, y donde termina la tierra del Fuego, es alto, frio y lleno de bosques; el primero que lo descubrió y pasó fué Jacobo Le Maire, Holandés, el año de 1616, despues se ha hecho paso fácil y comun

para entrar á la mar del Sur; y para volver á Europa el Almirante Anson y el Gefe de Esquadra Don Joseph Pizarro padecieron en él terribles tempestades y males el año de 1742 queriendo montarlo: el primero para hostilizar las Costas del Perú, y el segundo para impedirlo; pero uno y otro perdieron la mayor parte de sus navios por la violencia de aquellos mares, como por haberlo intentado en mala estacion, y no tan bien conocidas sus Costas como lo están despues: en el siglo pasado era muy expuesto este viage, y raro era el que se aventuraba á él; pero desde que los Franceses á principios del presente lo freqüentaron por las ganancias del comercio del Perú, y que vieron que era preferible á la molesta y larga navegacion del estrecho de Magallanes para salir á la mar del Sur, se ha hecho viage comun; habitan en este cabo algunos Indios salvages, de que no hay conocimiento alguno: está en 56 gr. 56 min. de lat. aust.

Tiene el mismo nombre un banco de arena de la Costa del O. de la Nueva

Es-

Escocia ó Puerto de Bahía de

Un Puerto de la misa el banco y las Isla

HORN de la Pro del Tucu pertenece jurisdiccion está situa Laquiaca.

Tienen unos Islot dividia en e

HORN fias del ri tuadas ce septentrio

HOSSE Ingleses de Colonia d situado á son, cerc hoer.

HOSP la Provinc to de Má de Chile del rio M

HOSTI fias ó peñ Islas Luca Inagua y

HOSTO de la Al Tixtlan e

HO

ra entrar á la mar del
 ar; y para volver á Eu-
 pa el Almirante Anson y
 Gefe de Esquadra Don
 Joseph Pizarro padecieron
 el terribles tempestades
 males el año de 1742
 meriendo montarlo: el pri-
 ero para hostilizar las Cos-
 s del Perú, y el segundo
 ara impedirlo; pero uno y
 ro perdieron la mayor
 arte de sus navios por la
 olencia de aquellos mares,
 mo por haberlo intentado
 a mala estacion, y no tan
 en conocidas sus Costas
 como lo están despues: en
 siglo pasado era muy ex-
 uesto este viage, y raro
 a el que se aventuraba á
 ; pero desde que los Fran-
 ceses á principios del pre-
 sente lo freqüentaron por las
 anancias del comercio del
 Perú, y que vieron que era
 referible á la molesta y
 rga navegacion del estre-
 mo de Magallanes para sa-
 e á la mar del Sur, se ha
 echo viage comun; habi-
 n en este cabo algunos
 dios salvages, de que no
 ay conocimiento alguno:
 tá en 56 gr. 56 min. de
 t. aust.
 Tiene el mismo nombre
 n banco de arena de la
 osta del O. de la Nueva
 Es-

HO

Escocia ó Acadia, entre el
 Puerto de su nombre y la
 Bahía de Santa Maria.
 Un Puerto en la Costa
 de la misma Provincia que
 el banco anterior, entre él
 y las Islas Tusquets.
HORNILLOS, Pueblo
 de la Provincia y Gobierno
 del Tucumán en el Perú,
 pertenece al distrito de la
 jurisdiccion de Xuxuy, y
 está situado á orilla del rio
 Laquiaca.
 Tienen el mismo nombre
 unos islotes del rio de Val-
 divia en el Reyno de Chile.
HORNOS, Islas peque-
 ñas del rio de la Plata, si-
 tuadas cerca de la Costa
 septentrional.
HOSSECK, Pueblo de los
 Ingleses en la Provincia y
 Colonia de Nueva Yorck,
 situado á orilla del rio Hud-
 son, cerca del salto de Co-
 hoes.
HOSPITAL, Pueblo de
 la Provincia y Corregimien-
 to de Maule en el Reyno
 de Chile, situado á orilla
 del rio Maipo.
HOSTIAS, Islotes peque-
 ños ó peñascos cerca de las
 Islas Lucayas, entre la de
 Inagua y las Islas Platas.
HOSTOTIPAN, Pueblo
 de la Alcaldía mayor de
 Tixtlan en Nueva España

HO 373

en que habitan 30 familias
 de Indios, anexo al Curato
 del de Apanco.
HOSTUTLA, Pueblo de
 la Cabecera y Alcaldía má-
 yor de Chilapa en Nueva
 España, tiene 27 familias
 de Indios, y está 7 leguas
 al Oriente de su Capital.
HOUEL, Isla de la mar
 del N, una de las Antillas,
 es muy chica, y por esto
 desierta: está entre la Gua-
 dalupe y la Marigalante.
HOUGUE, Fuerte pe-
 queño dos leguas de la Ha-
 vana en la Isla de Cuba,
 desde donde se empieza á
 descubrir el Pan de Matan-
 zas, que es un monte de la
 figura de un pan de azu-
 car, y sirve de baliza á los
 marineros para la entrada
 de la Bahía de Matanzas,
 que está 14 leguas distante
 de la Havana.
HOUHAS, Pueblo de In-
 dios de la Provincia y Go-
 bierno de la Luisiana, si-
 tuado á orilla del rio Mi-
 sissipi en la Isla que forma
 con el rio Akankia.
HOSSATONICK, Pue-
 blo de los Ingleses en la
 Provincia de Massachusetts
 y Colonia de Nueva Ingla-
 terra, situado á orilla del
 rio de su nombre.
 Este que corre al S, y

374 HO

sale al mar en el estrecho de la Isla Larga.

HOUSSAYE, Punta de) en la Costa del N E de la Isla de Martinica, entre la ensenada de Sazevot y la Isla de Haye.

HOWE, Pueblo de la Isla de Barbada en el distrito y Parroquia de S. Felipe, situado en la Costa del E.

HOYA, La) Pueblo de las Misiones que tenían los Regulares de la Compañía en la Provincia de Tazau-mara y Reyno de Nueva Vizcaya, distante 16 leguas al S, $\frac{1}{2}$ á el SO del Real de Minas y Villa de San Felipe de Chiguagua.

Tiene el mismo nombre otro Pueblo Cabecera de partido de la Alcaldía mayor de Villalta en Nueva España, tiene 35 familias de Indios, y está 5 leguas de su Capital.

HOYOS, Villa de la Provincia y Gobierno de Sierra Gorda en el Seno Mexicano, fundada el año de 1748 por el Coronel de Milicias de Queretaro Don Joseph Kscandón.

HU

HUACA, Pueblo de la Provincia y Corregimiento

HU

de Lampa en el Perú, anexo al Curato de Caracoto.

Otro Pueblo de la Provincia y Corregimiento de Caxatambo en el Perú, anexo al Curato de Cochamarca.

HUACACHI, Pueblo de la Provincia y Corregimiento de Conchucos en el Perú, anexo al Curato de Zinga en la de Guamalies.

HUACAHUACA, Pueblo de la Provincia y Corregimiento de Castro Virreyna en el Perú, anexo al Curato de su Capital.

HUACAIBAMBA, Pueblo de la Provincia y Corregimiento de Guamalies en el Perú.

HUACAÑA, Pueblo de la Provincia y Corregimiento de Lucanas en el Perú.

HUACANCA, Pueblo de la Provincia y Corregimiento de Paucartambo en el Perú, anexo al Curato del de Challabamba.

HUACAPATA, Pueblo de la Provincia y Corregimiento de Larecaja en el Perú, anexo al Curato de Ayata.

HUACAR, San. Miguel de) Pueblo de la Provincia y Corregimiento de Guanuco en el Perú.

Otto hay del mismo nombre

bre en la
regimiento
el propio
Curato de
Otro de
Corregimie
Virreyna e
no, anexo
Chupamar
yos.

HUAC
Pueblo de
Corregimie
lies en el

HUACA
de la Prov
miento de
Reyno de
Curato de

HUACA
Provincia
de Lucana
xo al Cura

HUACA
cos de) P
becera de
dia mayor
Nueva Es
ca del ri
tiene 62
y dista 2
becera.

HUACA
Provincia
Pastos en
risdiccion
de Quito.

HUAC
blo de la

HU

Lampa en el Perú, anexo al Curato de Caracoto.

Otro Pueblo de la Provincia y Corregimiento de Cajatambo en el Perú, anexo al Curato de Cochamarca.

HUACACHI, Pueblo de la Provincia y Corregimiento de Conchucos en el Perú, anexo al Curato de Zingala de Guamalies.

HUACAHUACA, Pueblo de la Provincia y Corregimiento de Castro Virreyña en el Perú, anexo al Curato de su Capital.

HUACAIBAMBA, Pueblo de la Provincia y Corregimiento de Guamalies en Perú.

HUACAÑA, Pueblo de la Provincia y Corregimiento de Lucanas en el Perú.

HUACANCA, Pueblo de la Provincia y Corregimiento de Paucartambo en el Perú, anexo al Curato del Challabamba.

HUACAPATA, Pueblo de la Provincia y Corregimiento de Larecaja en el Perú, anexo al Curato de Ayata.

HUACAR, San Miguel Pueblo de la Provincia y Corregimiento de Guanabamba en el Perú.

Otto hay del mismo nombre

HU

bre en la Provincia y Corregimiento de Chancay en el propio Reyno, anexo al Curato de Paccho.

Otro de la Provincia y Corregimiento de Castro Virreyña en el mismo Reyno, anexo al Curato de Chupamarca en la de Yauyos.

HUACARACHUCO, Pueblo de la Provincia y Corregimiento de Guamalies en el Perú.

HUACARGUE, Pueblo de la Provincia y Corregimiento de Colchagua en el Reyno de Chile, anexo al Curato de su Capital.

HUACAS, Pueblo de la Provincia y Corregimiento de Lucanas en el Perú, anexo al Curato de Laramate.

HUACAZINGO, S. Marcos de) Pueblo de la Cabecera de Oapan y Alcaldía mayor de Tixtlán en Nueva España, situado cerca del río de las Balsas, tiene 62 familias de Indios, y dista 2 léguas de su Cabecera.

HUACCA, Pueblo de la Provincia y Gobierno de Pastos en el distrito y jurisdicción de la Presidencia de Quito.

HUACHACALLA, Pueblo de la Provincia y Cor-

HU 375

regimiento de Carangas en el Perú y del Arzobispado de Charcas.

HUACHAPURE, Punta de) en la Costa del Reyno de Chile, entre la boca del río Itata y el Islote de Curanta.

HUACHI, Pueblo de la Provincia y Corregimiento de Conchucos en el Perú, anexo al Curato de Uco.

HUACHINGA, Pueblo de la Provincia y Corregimiento de Chancay en el Perú, anexo al Curato de Iquasi.

HUACHICOLPA, Pueblo de la Provincia y Corregimiento de Guanta en el Perú, situado en la Isla de Tayacaja.

HUACHO, Pueblo de la Provincia y Corregimiento de Cajatambo en el Perú, anexo al Curato de Churimbo.

Otro hay del mismo nombre en la Provincia y Corregimiento de Chancay del propio Reyno.

HUACHOCOLLPA, Pueblo de la Provincia y Corregimiento de Angaraes en el Perú, anexo al Curato de Lircay.

HUACHON, Pueblo de la Provincia y Corregimiento de Tarma en el Perú.

HUACHOP, Punta de) en

376 HU

en la Costa de la Provincia y Corregimiento de Itata y Reyno de Chile, entre la de Humos y el rio Itata.

HUACHOS, Pueblo de la Provincia y Corregimiento de Castro Virreyna en el Perú, tiene anexo á su Curato una estancia con Iglesia llamada Pariconga.

HUACHULA, Pueblo de la Provincia y Obispado de Tlaxcala en Nueva España.

HUACLLÁN, Pueblo de la Provincia y Corregimiento de Guailas en el Perú, anexo al Curato de Aija.

HUACOS, Pueblo de la Provincia y Corregimiento de Canta en el Perú, anexo al Curato del de San Buenaventura.

HUACQUILL, Pueblo del Partido de Guadalabuen en el Reyno de Chile.

HUACQUIRCA, Pueblo de la Provincia y Corregimiento de Aimaraes en el Perú.

HUACULLANI, Pueblo y Asiento de Minas de Plata de la Provincia y Corregimiento de Chucuito en el Perú, anexo al Curato del Pueblo de Santiago.

HUAHUA ó Chachapoyas, Rio de la Provincia y Corregimiento de este nom-

HU

bre en el Perú, nace en la cordillera, corre al N con nombre de Uccubamba, tuerce luego su curso al O mudando aquel, y entra en el Marañon, enfrente del Pueblo de Tomependa.

HUAHUI, Rio de la Provincia de Barbacoas, corre del S E al N O cerca de la Capital, y entra en el rio Telembi en 1 gr. 46 min. 11 seg. de lat. bor.

HUAICAHUACHO, Pueblo de la Provincia y Corregimiento de Lucanas en el Perú, anexo al Curato de Cabana.

HUAICHAO, Pueblo de la Provincia y Corregimiento de Canta en el Perú, anexo al Curato de Pari.

HUAICHO, Pueblo de la Provincia y Corregimiento de Omasuyos en el Perú, situado á la orilla del E de la laguna Titicaca.

Otro Pueblo hay del mismo nombre en la Provincia y Corregimiento de Chacay del propio Reyno, anexo al Curato de Iguari.

HUAICO, Pueblo de la Provincia y Corregimiento de Lipas en el Perú y Arzobispado de Charcas, anexo al Curato de su Capital.

HUAICOI, Pueblo de la Provincia y Corregimiento de

de Canta e
xo al Cur
baxos.

HUAICO
la Provincia
to de Chay
en el Perú.

HUAICO
de la Provi
de Buenos

HUAIHU
la Provincia
to de Guard
anexo al C

HUAILL
blo de la P
regimiento

el Perú, a
de Santa A
fabrican las
vidriado pa
del azogue
mucho utili

HUAILA
las.

HUAILA
blo de la P
regimiento
Perú, anexo
Chacayan.

HUAILL
blo de la P
regimiento
el Perú, ti
trito diferen

entre ellas h
to reducido
de San Fr
Urquillos,
Tom. II.

HU

e en el Perú, nace en la
rdillera, corre al N con
mbre de Uccubamba, tuer-
luego su curso al O mu-
ndo aquel, y entra en el
arañon, enfrente del Pue-
o de Tomepanda.

HUAHUI, Rio de la Pro-
ncia de Barbacoas, corre
l S E al N O cerca de
Capital, y entra en el
Telembi en 1 gr. 46 min.
seg. de lat. bor.

HUAICAHUACHO,
eblo de la Provincia y
rregimiento de Lucanas
el Perú, anexo al Cu-
o de Cabana.

HUAICHAO, Pueblo de
Provincia y Corregimien-
de Canta en el Perú, ane-
al Curato de Pari.

HUAICHO, Pueblo de
Provincia y Corregimien-
de Omasuyos en el Pe-
situado á la orilla del
de la laguna Titicaca.

Otro Pueblo hay del mis-
nombre en la Provincia
Corregimiento de Chan-
y del propio Reyno, ane-
al Curato de Iguari.

HUAICO, Pueblo de la
ovincia y Corregimiento
Lipes en el Perú y Ar-
ispado de Charcas, ane-
al Curato de su Capital.

HUAICOI, Pueblo de la
ovincia y Corregimiento
de

HU

de Canta en el Perú, ane-
xo al Curato de Atabillos
baxos.

HUAICOMA, Pueblo de
la Provincia ó Corregimien-
to de Chayanta ó Charcas
en el Perú.

HUAICURUS, Pueblo
de la Provincia y Gobierno
de Buenos Ayres.

HUAIHUAI, Pueblo de
la Provincia y Corregimien-
to de Guarochiri en el Perú,
anexo al Curato de Yauli.

HUAILLACUCHU, Pue-
blo de la Provincia y Cor-
regimiento de Angaraes en
el Perú, anexo al Curato
de Santa Ana, es donde se
fabrican las vasijas de barro
vidriado para la extraccion
del azogue, de que sacan
mucho utilidad.

HUAILLAS, vease Guai-
las.

HUAILASHIRCA, Pue-
blo de la Provincia y Cor-
regimiento de Tarma en el
Perú, anexo al Curato de
Chacayan.

HUAILLABAMBA, Pue-
blo de la Provincia y Cor-
regimiento de Urubamba en
el Perú, tiene en su dis-
trito diferentes haciendas, y
entre ellas hay un Convent-
to reducido de Religiosos
de San Francisco llamado
Urquillos, de donde admi-
Tom. II.

HU

377

nistran los Sacramentos á
los habitantes del contorno.

Tiene el mismo nombre
un valle grande, fértil y
hermoso de la Provincia y
Corregimiento de Chacha-
poyas en el Perú.

HUAILLACAYAN, Pue-
blo de la Provincia y Cor-
regimiento de Caxatambo
en el Perú, anexo al Cu-
rato de Caxacay.

HUAILLAMARCA,
Pueblo de la Provincia y
Corregimiento de Carangas
en el Perú y del Arzobis-
pado de Charcas.

HUAILLARIPA, Pue-
blo de la Provincia y Cor-
regimiento de Aimaraez en
el Perú, en que hubo an-
tiguamente unos ricos la-
vaderos de oro que han ve-
nido á mucha decadencia;
hoy es muy poco lo que
se saca de ellos.

HUAILLAS, Pueblo de
la Provincia y Corregimien-
to de Canta en el Perú,
anexo al Curato de Pari.

HUAILLATI, Pueblo de
la Provincia y Corregimien-
to de Cotabamba en el Perú;

HUAILLAY, Pueblo de
la Provincia y Corregimien-
to de Angaraes en el Perú,
donde se venera la efigie
de un Santo Christo cruci-
ficado muy milagroso, y á
Ccc quien

378 HU

quien tienen gran devoción en aquellas Comarcas, es anexo al Curato de Lircay.

Otro Pueblo hay del mismo nombre en la Provincia y Corregimiento de Guanta en el Perú, anexo al Curato de Lauricocha.

HUAINAMOTA, Pueblo de las Misiones que tenían los Regulares de la Compañía en la Provincia del Nayarith y Reyno de Nueva Galicia, está 15 leguas al S E del de la Mesa.

HUAIQUI, Pueblo de la Provincia y Corregimiento de Quispicanchi en el Perú, anexo al Curato de Acomayo.

HUAI RAHUACHO, Pueblo de la Provincia y Corregimiento de Aimaraez en el Perú, anexo al Curato de Sirca.

HUAI RAPATA, Pueblo de la Provincia y Corregimiento de Sicasica en el Perú, anexo al Curato de Coroico.

HUAI TARA, Pueblo de la Provincia y Corregimiento de Castro Virreyna en el Perú.

HUALLA, Pueblo de la Provincia y Corregimiento de Calca y Lares en el Perú, anexo al Curato de Lares.

HU

Otro Pueblo hay del mismo nombre en la Provincia y Corregimiento de Vilcahuaman del propio Reyno.

HUAILLABAMBA, Pueblo del Reyno de Quito, situado al N en un llano delicioso, pero de clima cárido y poco sano. cerca del qual pasa el rio de Tumbaco, que muda allí su nombre en el del Pueblo: es célebre el camino que llaman Ladera de Huaillabamba, cortado en la ladera de un monte, á orilla del mismo rio, que empieza desde el puente, y acaba en un sitio llamado Carapungo, que significa Puerta de Pielles; tiene dos leguas de largo: el Pueblo está en 4 mi. y 2 seg. de lat. aust.

HUALLANCAHUAMBO, Pueblo de la Provincia y Corregimiento de Guailas en el Perú, anexo al Curato de Pararin.

HUALLANTO, Pueblo de la Provincia y Corregimiento de Castro Virreyna en el Perú, anexo al Curato de su Capital.

HUALLISA, Pueblo de la Provincia y Corregimiento de Guanta en el Perú, anexo al Curato de Pampas.

HUALLHUA, Pueblo de la Provincia y Corregimiento

mientó de
rú, anexo

HUAL
de la Pro
miento de
anexo al
rónimo.

HUAL
paciosa ll
lle de Gu
estuvo a
poblada,
conquista
cutéc.

HUAL
la Provin
to de Gu
anexo al

HUAL
las Misio
Religioso
en la Pr
del Nue

HUAN
Guamach

HUAN
Provincia
de Xauja
al Curato

HUAN
de la Pr
miento c
Reyno d

un valle
mo nom

HUA
Guamali

HUA
Guaman

HU

Otro Pueblo hay del mismo nombre en la Provincia Corregimiento de Vilcasuaman del propio Reyno.

HUAILLABAMBA, Pueblo del Reyno de Quito, situado al N en un llano delicioso, pero de clima cálido y poco sano. cerca del cual pasa el rio de Tumbaco, que muda allí su nombre en el del Pueblo: es célebre el camino que llaman Ladera de Huaillabamba, cortado en la ladera de un monte, á orilla del mismo rio, que empieza desde el puente, y acaba en un sitio llamado Carapungo, que significa Puerta de Pies; tiene dos leguas de largo: el Pueblo está en 4 min. y 2 seg. de lat. aust.

HUALLANCAHUAMBO, Pueblo de la Provincia y Corregimiento de Guailas en el Perú, anexo al Curato de Pararin.

HUALLANTO, Pueblo de la Provincia y Corregimiento de Castro Virreyna en el Perú, anexo al Curato de su Capital.

HUALLISA, Pueblo de la Provincia y Corregimiento de Guanta en el Perú, anexo al Curato de Pampas.

HUALLHUA, Pueblo de la Provincia y Corregimiento

HU

mientó de Lucanas en el Perú, anexo al Curato de Saiza.

HUALLHUAS, Pueblo de la Provincia y Corregimiento de Xauja en el Perú, anexo al Curato de S. Gerónimo.

HUALLMI, Llanura espaciosa llamada tambien Valle de Guarmey en el Perú, estuvo antiguamente muy poblada, y fué una de las conquistas del Inca Pachacutéc.

HUALLÓN, Pueblo de la Provincia y Corregimiento de Guailas en el Perú, anexo al Curato de Pararin.

HUALLPI, Pueblo de las Misiones que tienen los Religiosos de S. Francisco en la Provincia de Moqui del Nuevo México.

HUAMACHUCO, vease Guamachuco.

HUAMAL, Pueblo de la Provincia y Corregimiento de Xauja en el Perú, anexo al Curato de Apata.

HUAMALATA, Pueblo de la Provincia y Corregimiento de Coquimbo en el Reyno de Chile, situado en un valle que tiene el mismo nombre.

HUAMALIES, vease Guamalies.

HUAMANGA, vease Guamanga.

HU 379

HUAMANGUILLA, vease Guamanguilla.

HUAMANPALPA, Provincia antigua del Perú en la Costa del mar Pacifico, la conquistó y unió al Imperio el Inca Capac Yupanqui.

HUAMANSICA, Pueblo de la Provincia y Corregimiento de Guarochiri en el Perú, anexo al Curato del Chorrillo.

HUAMBA, Pueblo de la Provincia y Corregimiento de Santa en el Perú, anexo al Curato de Guarmey.

HUAMBACHO, Pueblo de la misma Provincia, Corregimiento y Reyno que el anterior, anexo al Curato de Nepeña.

HUAMBALPA, Pueblo de la Provincia y Corregimiento de Vilcas-huaman en el Perú, en que hay un Santuario de una devotísima Imágen de nuestra Señora de la Concepcion, á cuya fiesta concurre mucha gente de otras Provincias.

HUAMBO, Pueblo de la Provincia y Corregimiento de Collahuas en el Perú, en cuya inmediacion hay una laguna llamada Motorca que tiene tres leguas de circuito, donde se cria un pescado que comen los Indios,

dios, y llaman Ispi; de esta laguna sacan algunas acequias para el riego de las tierras, y en ellas se forman unos costrones semejantes á la piedra pomez, que con el tiempo se endurece mucho, y los labradores se ven precisados á limpiarlas dos veces al año, porque si no se ciegan é impiden el curso del agua, y se ha observado que las tierras se van esterilizando cada dia, y que estas aguas quando se beben son dañosas.

Otro Pueblo hay del mismo nombre en la Provincia y Corregimiento de Guailas en el Perú, anexo al Curato de Marca.

Otro de la Provincia y Corregimiento de Chachapoyas en el mismo Reyno, es reduccion muy antigua de Indios infieles hecha por los Religiosos Misioneros de S. Francisco: está 6 leguas del Valle de Huailabamba.

HUAMBOS, S. Juan de) Pueblo de la Provincia y Corregimiento de Caxamarca en el Perú.

HUAMELULA, Alcaldía mayor de Nueva España en la Provincia y Obispado de Oaxaca, tiene de largo 39 leguas de Oriente á Po-

niente, y lo mismo de ancho N S, terminando por esta parte en las Costas del mar Pacifico; produce mucho algodon, de que fabrican diferentes texidos que tienen mucha estimacion; abunda de muchas lagunas en que se coge con abundancia pescado, que es uno de los ramos de comercio de esta jurisdiccion, y á distancia de 8 leguas de la Capital una grande, cuyas aguas son vermejas, y por eso la llaman la Colorada; en las Playas recogen unas conchas que despide el mar, y destilan un licor morado con que tifen el algodon, que es color exquisito y de mucha estimacion, á quien dan el nombre de púrpura maritima: confina tambien esta jurisdiccion por el Oriente con la de Tehuantepec y términos del Marquesado del Valle, cuyo término es un empinado cerro que dista 11 leguas de la Capital, y desde él hasta un medano de arena que se halla á la orilla del mar hay 3 leguas, y en este parage hubo antes una Poblacion, hoy desierta y arruinada, porque murieron todos sus habitantes con la epidemia general que se pa-

deció el a
lagunas ar
que hacen
propias de
especial Me
cesion del
ademas de
muy aplica
las sement
La Capit
el Alcalde

Santiago
Santa Mar
tulco.
S. Miguel
S. Pedro:
S.Miguel C

HUAM
Pueblo y
Alcaldía
en Nueva
152 famil
panecos,
y Mulatos
se emplea
la tierra, y
car: está
su Capital
HUAM
la Provinc
to de Ya
anexo al
Ayaviri.
HUAN
6 monte
regimiento
de tuvier

HU

nte, y lo mismo de an-
 N S, terminando por
 a parte en las Costas del
 r Pacífico; produce mu-
 algodón, de que fabri-
 n diferentes tejidos que
 nen mucha estimacion;
 unda de muchas lagunas
 que se coge con abun-
 ncia pescado, que es uno
 los ramos de comercio
 esta jurisdiccion, y á
 stancia de 8 leguas de la
 pital una grande, cuyas
 uas son vermejas, y por
 o la llaman la Colorada;
 las Playas recogen unas
 nchas que despide el mar,
 destilan un licor morado
 n que tifen el algodón,
 e es color exquisito y de
 ucha estimacion, á quien
 n el nombre de púrpu-
 marítima: confina tam-
 en esta jurisdiccion por el
 ciente con la de Tehuan-
 pec y términos del Mar-
 esado del Valle, cuyo tér-
 no es un empinado cerro
 e dista 11 leguas de la
 pital, y desde él hasta
 a medano de arena que
 halla á la orilla del mar
 y 3 leguas, y en este pa-
 ge hubo antes una Po-
 acion, hoy desierta y ar-
 inada, porque murieron
 los sus habitantes con la
 epidemia general que se pa-
 de-

HU

decidió el año de 1737. Las
 lagunas arriba referidas en
 que hacen la pesca son
 propias de los Indios por
 especial privilegio y con-
 cesion del Rey, los quales
 ademas de este lucro son
 muy aplicados al cultivo de
 las sementeras.
 La Capital en que reside
 el Alcalde mayor tiene el

Santiago Aztatla.
 Santa Maria Hua-
 tulco.
 S. Miguel.
 S. Pedro.
 S. Miguel Chongo.

San Miguel Aca-
 tepec.
 Zapotlan.
 S. Pedro Pochutla.
 Santa Maria To-
 nameca.

HU

381

mismo nombre con la ad-
 vocacion de S. Pedro: cons-
 ta de 232 familias de In-
 dios Chontales, que culti-
 van y comercian en los mis-
 mos frutos que diximos en
 la Provincia: está 45 leguas
 entre Oriente y Sur de Mé-
 xico, en 279 gr. 3 min. y
 16 gr. 45 min. de lat.: los
 demas Pueblos son

Santa Maria Xu-
 chitepec.
 Santa Maria.
 Tlacolula.
 San Juan Elote-
 pec.

HUAMOSTITLAN,
 Pueblo y Cabecera de la
 Alcaldía mayor de Tlapa
 en Nueva España, tiene
 152 familias de Indios Tla-
 panecos, y 10 de Mestizos
 y Mulatos, que unos y otros
 se emplean en el cultivo de
 la tierra y fábrica de azu-
 car: está 4 leguas y $\frac{1}{2}$ de
 su Capital.

HUAMPARA, Pueblo de
 la Provincia y Corregimien-
 to de Yauyos en el Perú,
 anexo al Curato del de
 Ayaviri.

HUANACANTI, Cerro
 ó monte muy alto del Cor-
 regimiento del Cuzco, don-
 de tuvieron los Incaas un

templo dedicado al Sol, y
 en que refieren los Indios
 que se apareció el primer
 Inca, fundador del Imperio,
 enviado de aquel astro á
 civilizar los naturales: está
 al Mediodia de la Capital.

HUANACAS, vease
 Guanacas.

HUANACACHE, vease
 Guanacache.

HUANACO, Pueblo de
 la Provincia y Corregimien-
 to de Yauyos en el Perú,
 anexo al Curato de Arma
 en la de Castro Virreyna.

HUANACOS, Cerro de
 los) Monte de la Isla de
 la Laxa en el Reyno de
 Chile, á orilla del rio Huaf
 que,

que, donde le entra el de Rarínco.

HUANACTAMBO, Pueblo de la Provincia y Corregimiento de Xauyos en el Perú, anexo al Curato de Arma en la de Castro Virreyna.

HUAÑAGASTA, Pueblo de la Provincia y Gobierno del Tucuman en el distrito y jurisdicción de la Ciudad de Santiago del Estero, en que hay una Capilla anexa á su Curato.

HUANAHUÉ, Lagunas del Reyno de Chile en el partido de Guadalquen, son tres muy grandes, de las quales nace el rio de Valdivia.

Tiene el mismo nombre un Pueblo de Indios del mismo partido y Reyno que las lagunas anteriores, situado cerca de ellas.

HUANANGUI, Pueblo de la Provincia y Corregimiento de Chancay en el Perú, anexo al Curato de Paccho.

HUAÑAPE, vease Guañape.

HUANCA, Pueblo de la Provincia y Corregimiento de Collahuas en el Perú, anexo al Curato de Llauta.

HUANCABAMBA, Pueblo de la Provincia y Cor-

regimiento de Piura en el Perú.

HUANCAHUANCA, Pueblo de la Provincia y Corregimiento de Chilques y Masques en el Perú, anexo al Curato del de Huanfioquite.

Otro Pueblo hay de este nombre en la Provincia y Corregimiento de Angaraes en el mismo Reyno, anexo al Curato de Lircay, situado á orilla del rio de su nombre.

Otro en la Provincia y Corregimiento de Camaná del mismo Reyno, situado á orilla del rio Magés.

HUANCAIRE, Pueblo de la Provincia y Corregimiento de Guarochiri en el Perú, anexo al Curato de San Lorenzo de Quinti.

HUANCANE, Pueblo de la Provincia y Corregimiento de Paucarcolla en el Perú, tiene una Capilla dedicada á la Virgen de la Concepcion, pintada en la pared: está situado á la orilla del E de la gran laguna Titicaca.

Otro Pueblo hay de este nombre en la Provincia y Corregimiento de Paria en el mismo Reyno, anexo al Curato de Challapata.

HUANCANI, San An-

HU

regimiento de Piura en el Perú.

HUANCAHUANCA, Pueblo de la Provincia y Corregimiento de Chilques y Masques en el Perú, anexo al Curato del de Huanfioquite.

Otro Pueblo hay de este nombre en la Provincia y Corregimiento de Angaraes en el mismo Reyno, anexo al Curato de Lircay, situado á orilla del rio de su nombre.

Otro en la Provincia y Corregimiento de Camaná del mismo Reyno, situado á orilla del rio Magés.

HUANCAIRE, Pueblo de la Provincia y Corregimiento de Guarochiri en el Perú, anexo al Curato de San Lorenzo de Quinti.

HUANCANE, Pueblo de la Provincia y Corregimiento de Paucarcolla en el Perú, tiene una Capilla dedicada á la Virgen de la Concepcion, pintada en la pared: está situado á la orilla del E de la gran laguna Titicaca.

Otro Pueblo hay de este nombre en la Provincia y Corregimiento de Paria en el mismo Reyno, anexo al Curato de Challapata.

HUANCANI, San Antonio-

HU

tonio de) Pueblo de la Provincia y Corregimiento de Xauja en el Perú, anexo al Curato de Matahuasi.

HUANCAPAMPA, Provincia antigua del Perri al NNO del Cuzco, fué reducida por fuerza de armas al dominio de los Incas por Capac Yupanqui, XII Emperador, que la hizo tributaria.

HUANCAPI, Pueblo de la Provincia y Corregimiento de Vilcas-huaman en el Perú.

HUANCARACUCMA, Pueblo de la misma Provincia y Corregimiento que el antecedente, anexo al Curato de Cangallo.

HUANCARI, Pueblo de la Provincia y Corregimiento de Andahuailas en el Perú.

HUANCARAILLA, Pueblo de la misma Provincia y Corregimiento que el anterior.

HUANCAFAME, Pueblo de la Provincia y Corregimiento de Paria en el Perú, anexo al Curato de Challacollo.

HUANCARI, Pueblo de la Provincia y Corregimiento de Aimaraez en el Perú, anexo al Curato de Pachaconas.

HUANCARQUI, Pue-

HU 383

blo de la Provincia y Corregimiento de Camaná en el Perú, situado en el Valle de Magés, inmediato á un rio que lo hace tan fértil, especialmente en cepas, que se cogen cada año en él mas de 9000 botijas de vino, que la mayor parte reducen á aguardiente.

HUANCAS, Pueblo de la Provincia y Corregimiento de Chachapoyas en el Perú, anexo al Curato de Levanto.

HUANCAY, Pueblo y Asiento de Minas de Plata de la Provincia y Corregimiento de Guamachuco en el Perú, anexo al Curato de Lucma.

HUANCAYA, Pueblo de la Provincia y Corregimiento de Yauyos en el Perú.

HUANCHAI, Pueblo de la Provincia y Corregimiento de Caxatambo en el Perú, anexo al Curato de Cochabamba.

Otro hay del mismo nombre en la Provincia y Corregimiento de Guailas en el propio Reyno, anexo al Curato de Pampas.

HUANCHOR, S. Mateo de) Pueblo de la Provincia y Corregimiento de Guarochiri en el Perú.

HUANCRI, Pueblo de la

la Provincia y Corregimiento de Guamalies en el Perú, anexo al Curato de Jesus.

HUANDACÓL, Pueblo de la Provincia y Gobierno del Tucuman en el Perú, del distrito y jurisdicción de la Ciudad de Rioja.

HUANDO, Pueblo de la Provincia y Corregimiento de Angaraez en el Perú, anexo al Curato de Acoria.

Tiene el mismo nombre una cordillera de montes ó sierra del Perú, que tiene principio en la Provincia de Abancai, corre al S formando un arco, luego vuelve al E, y sirve de límite que divide por esta parte la Provincia de Chumbivilcas de la de Cotabambas.

HUANDOUÁL, Pueblo de la Provincia y Corregimiento de Conchucos en el Perú, anexo al Curato de Cavana.

HUANGASCA, Pueblo de la Provincia y Corregimiento de Castro Virreyna en el Perú, anexo al Curato de Vifac en la de Yauyos.

HUANIC, Pueblo de la Provincia y Corregimiento de Yauyos en el Perú.

HUANICAPA, Pueblo de la Provincia y Corregimiento de Abancay en el Perú.

HUANIPAYA, Pueblo de la Provincia y Corregimiento de Yamparaes en el Perú, y del Arzobispado de Charcas.

HUANMARCA, Pueblo de la Provincia y Corregimiento de Vilcas-huaman en el Perú, anexo al Curato de Vilcas.

HUANOQUITE, Pueblo de la Provincia y Corregimiento de Chilques y Masques en el Perú.

HUANTA, vease Guanta.
HUANTAJAYA, Monte de la Provincia de Arica en el Perú, dos leguas distante del mar, donde hay unas ricas minas de plata que dan poca utilidad por la escasez de agua.

HUANTAN, Pueblo de la Provincia y Corregimiento de Yauyos en el Perú, anexo al Curato de su Capital.

HUANTÁR, Pueblo de la Provincia y Corregimiento de Conchucos en el Perú, anexo al Curato de Chavin.

Otro Pueblo hay de este nombre en la misma Provincia con el aditamento de Chavin para distinguirlo del antecedente.

HUANUCO, vease Guanuco.

HUANZA, Pueblo de la Pro-

Provincia de Guaroco anexo al Curato de Poma.

HUAPA, Pueblo de y caudal de Quito de Anabato te de Que siempre corre del luego tuesday Poniente, de Ambar Oriental, este en la parte de boca en lat. aust.

HUAC, Isla de la no de Ch entre los Laxa, y e

HUAQ, Provincia de Pacaje

HUAQ, de la jurisdicción de mayo Nueva E Curato de 30 familias

HUAQ, Provincia Guayana lucía, nac Indios Pa en la cab

HU

HUANIPAYA, Pueblo de la Provincia y Corregimiento de Yamparaes en el Perú, y del Arzobispado de Caracas.

HUANMARCA, Pueblo de la Provincia y Corregimiento de Vilcas-huaman en Perú, anexo al Curato de Vilcas.

HUANOQUITE, Pueblo de la Provincia y Corregimiento de Chilques y Masises en el Perú.

HUANTA, vease Guanta.
HUANTAJAYA, Monte de la Provincia de Arica en Perú, dos leguas distante al mar, donde hay unas pocas minas de plata que en poca utilidad por la escasez de agua.

HUANTAN, Pueblo de la Provincia y Corregimiento de Yauyos en el Perú, anexo al Curato de su Capital.

HUANTÁR, Pueblo de la Provincia y Corregimiento de Conchucos en el Perú; anexo al Curato de Chavin. Otro Pueblo hay de este nombre en la misma Provincia con el aditamento de Chavin para distinguirlo del antecedente.

HUANUCO, vease Guatico.

HUANZA, Pueblo de la Provincia

HU

Provincia y Corregimiento de Guarochiri en el Perú, anexo al Curato de Carampoma.

HUAPANTE, Rio grande y caudaloso del Reyno de Quito en la Provincia de Ambato, baxa del monte de Quelendana que está siempre cubierto de nieve, corre del N al Mediodia, luego tuerce su curso al Poniente, y entra en el rio de Ambato por la parte Oriental, poco antes que este en el Pachanlica por la parte opuesta: está su boca en 1 gr. 17 min. de lat. aust.

HUAQUE, Rio de la Isla de la Laxa en el Reyno de Chile, corre al O entre los de Duquesa y la Laxa, y entra en el Biobio.

HUAQUI, Pueblo de la Provincia y Corregimiento de Pacajes en el Perú.

HUAQUILPA, Pueblo de la jurisdiccion y Alcaldia mayor de Pachuca en Nueva España, anexo al Curato de Tesayuca, tiene 30 familias de Indios.

HUAQUIRI, Rio de la Provincia y Gobierno de la Guayana ó Nueva Andalucía, nace en el país de los Indios Paudacotos, y entra en la cabecera del de Aruy.

Tom. II.

HU 385

HUAQUIS, Pueblo de la Provincia y Corregimiento de Yauyos en el Perú, anexo al Curato del de Laraos.

HUARACONDO, Pueblo de la Provincia y Corregimiento de Abancay en el Perú.

HUARAL, Pueblo de la Provincia y Corregimiento de Chancay en el Perú.

HUARARE, Laguna de la Provincia y país de las Amazonas, que se forma de un desagüe del rio Marañon, enfrente del Pueblo de las Misiones de San Ignacio de Pevas, que tenían los Regulares de la Compañia.

HUARAS, Nacion bárbara de Indios guerreros del Perú, que despues de seis meses continuos de resistencia en sangrienta guerra sujetó al Imperio el Inca Pachacutec, X Emperador.

HUARÁZ, Pueblo de la Provincia y Corregimiento del Perú y Capital de ella, situado á la parte del N, dos leguas distante de un manantial de agua caliente medicinal muy acreditada, tiene 50 almas de vecindario, dos Parroquias, un Convento de Religiosos Recoletos de San Francisco, y

Ddd

un

un Hospital de Beletmitas.

HUARCAS, Pueblo de la Provincia y Corregimiento de Vilcas-huaman en el Perú, anexo al Curato de Vilcas.

HUARCU, Villa Capital de la Provincia y Corregimiento de Cafiete en el Perú, fundada en un hermoso valle del mismo nombre por el Marques de Cafiete, Virrey de aquel Reyno, el año de 1556, pasa cerca un gran rio que la fertiliza, fué muy poblada en otro tiempo; pero quedó destruida, sin haberse podido restablecer, por los infortunios de un terremoto que la arruinó el año de 1687, y de haberla saqueado despues el pirata Inglés Eduardo David: tiene dos

Conventos de Religiosos, uno de San Francisco y otro de San Agustín, ambos reducidos á la mayor pobreza; en sus inmediaciones se ven las ruinas de un Palacio de los Incas: está una legua del mar y 24 de Lima.

HUARI, Pueblo de la Provincia y Corregimiento de Paria en el Perú, anexo al Curato de Condocondo.

Otro Pueblo hay del mis-

mo nombre con la advocacion de San Luis en la Provincia y Corregimiento de Conchucos en el mismo Reyno.

Otro con el sobrenombre del Rey, Capital de la misma Provincia y Corregimiento que el anterior.

HUARIACA, Pueblo de la Provincia y Corregimiento de Tarma en el Perú.

HUARIBAMBA, Pueblo de la Provincia y Corregimiento de Guanta en el Perú.

HUARHÚA, Pueblo de la Provincia y Corregimiento de Parinacochas en el Perú, en cuyo distrito hay un cerro de sal en que comercia y abastece otras Provincias para los minerales de plata.

HUARICANGA, S. Juan de) Pueblo de la Provincia y Corregimiento de Caxatambo en el Perú, anexo al Curato de Pativilca en la de Santa.

HUARIGANCHA, Pueblo de la Provincia y Corregimiento de Guamalies en el Perú, anexo al Curato de Huacaibamba.

HUARIÑA, Pueblo de la Provincia y Corregimiento de Omasuyos en el Perú, donde se venera la efi-

gie

gie de un
to con la
Señor de
remitió el
los V, cuyo
la devocion
todas aque
en su inm
campo que
de la Bata
ganó el es
zalo Pizar
los Leales
Diego Cer
1547: está
lla del E
ticaca.

HUARI
de la Prov
miento de

HUARN
de la Prov
nimiento de

HUARN

me y.
HUAR
guna de la
regimiento
Perú y d
tiene dos l

un quarto
cho; nac
getable m
Pircay, c
Indios la
xidos de u
vivo y pe

HUAE
de la Pro

HU

nombre con la advocación de San Luis en la Provincia y Corregimiento de Chucos en el mismo año.

Otro con el sobrenombre Rey, Capital de la misma Provincia y Corregimiento que el anterior.

HUARIACA, Pueblo de la Provincia y Corregimiento de Tarma en el Perú.

HUARIBAMBA, Pueblo de la Provincia y Corregimiento de Guanta en el Perú.

HUARHÚA, Pueblo de la Provincia y Corregimiento de Parinacochas en el Perú, en cuyo distrito hay un cerro de sal en que comercia y abastece otras Provincias para los minerales de plata.

HUARICANGA, S. Juan Pueblo de la Provincia y Corregimiento de Caxatambo en el Perú, anexo al Curato de Pativilca en el Perú.

HUARIGANCHA, Pueblo de la Provincia y Corregimiento de Guamalies en el Perú, anexo al Curato de Huacabamba.

HUARIÑA, Pueblo de la Provincia y Corregimiento de Omasuyos en el Perú, donde se venera la efigie

HU

de un Santísimo Cristo con la advocación del Señor de las Batallas, que remitió el Emperador Carlos V, cuyos milagros atraen la devoción de los fieles de todas aquellas Provincias; en su inmediación hay un campo que también llaman de la Batalla, por la que ganó el ejército de Gonzalo Pizarro contra el de los Leales, que mandaba Diego Centeno el año de 1547: está situado á la orilla del E de la laguna Titicaca.

HUARIPAMPA, Pueblo de la Provincia y Corregimiento de Xauxa en el Perú.

HUARMACAS, Pueblo de la Provincia y Corregimiento de Piura en el Perú.

HUARMEL, vease Guaramey.

HUAR-MICOCHA, Laguna de la Provincia y Corregimiento de Yauyos en el Perú y distrito de Pampas; tiene dos leguas de largo, y un cuarto de legua de ancho; nace en ella un vegetal muy raro, llamado Pircay, con que tñen los Indios la lana para sus tejidos de un encarnado muy vivo y permanente.

HUAROAYA, Pueblo de la Provincia y Corregi-

HU 387

miento de Vilcas-huaman en el Perú, anexo al Curato de Chuschi.

HUARÓC, Pueblo de la Provincia y Corregimiento de Quispicanchi en el Perú, anexo al Curato de Urcos.

HUAROCHIRI, vease Guarochiri.

HUAROQUIN, Pueblo de la Provincia y Corregimiento de Canta en el Perú, anexo al Curato de Atabillos altos.

HUAROS, Pueblo de la misma Provincia y Corregimiento que el antecedente, anexo al Curato de San Buenaventura.

HUASAC, Pueblo de la Provincia y Corregimiento de Paucartambo en el Perú, anexo al Curato del de Caicai.

HUASAGA, vease Guasaga.

HUASAHICASI, Pueblo de la Provincia y Corregimiento de Tarma en el Perú, donde hay construido un fuerte para contener los Indios infieles de la montaña.

HUASCO, vease Guasco.

HUASTA, Pueblo de la Provincia y Corregimiento de Caxatambo en el Perú, anexo al Curato de Chiquian.

HUA-

HUATA, Pueblo de la Provincia y Corregimiento de Yamparaes en el Perú, y del Arzobispado de Charcas.

HUATACA, Pueblo de la Provincia y Corregimiento de Parinacochas en el Perú, anexo al Curato de Lampa.

HUATACONDO, Pueblo de la Provincia y Corregimiento de Arica en el Perú, anexo al Curato de Pica.

HUATANAI, Pueblo de la Provincia y Corregimiento de Quispicanchi en el Perú.

HUATES, Pueblo de la Provincia y Gobierno de Mainas en el Reyno de Quito, situado á orilla del rio Napo.

HUATIAPA, Monte muy alto de la Provincia y Corregimiento de Camaná en el Perú, en que hay un excelente mineral de cristal de varios colores.

HUATICLAME, Pueblo de la Provincia y Corregimiento de Coquimbo en el Reyno de Chile, situado á orilla del rio Limay.

HUATÚLCO, Santa Maria de) Pueblo de la Cabecera de Aztatia y Alcaldía mayor de Huamelula en Nueva España, situado en

una tendida loma, á cuya falda corre un rio de poca agua, pero muy dulce y clara, de que se provee el vecindario, el qual consiste en 44 familias de Indios, sobrando para el riego de las huertas y jardines que tienen en una vega que forma el rio; produce grana, algodon, y semillas con que comercian, y de tefir hilo; es anexo del Curato de San Miguel de las Piñas en la jurisdiccion de Miahuatlan, y está 18 leguas de su cabecera: á distancia de dos leguas hay una Capilla en que se venera una Cruz con que sucedió el prodigio de que habiendo arribado al Puerto un navio inglés del pirata Francisco Drake, affligida su tripulacion de la necesidad de viveres que padecia, y no encontraron, enfurecidos quisieron vengar su rabia en la Cruz que estaba fixada allí, y le pegaron fuego embreándola antes, pero ardió la brea quedando ilesa la madera; mas indignados con esto, araron el extremo de un cable al Santo Madero, y el otro al árbol del navio haciéndose á la vela, y sin embargo de la violencia no se movió la Cruz de su sitio, y

se

se rompió el ron á tierra algun tiempo, hacerla pedazo pero continuo vieron instrumentos lla en la mayo testimonio Capilla en el donde perma todo lo qual Joseph de V Teatro America España.

HUATÚZ (Antonio de) P cera de part caldía mayo en Nueva I temperament tado de 6 f pañoles, 40 350 de Indis guas al N c

Otro Pueblo mo nombre cion de San Cabecera de misma Alca tiene 39 far que se exer bobos de un por él, y a pozas y der ma en vario

HUATZA blo y Cabe de la Alca

HU

tendida loma, á cuya
 corre un rio de poca
 , pero muy dulce y
 , de que se provee el
 indario, el qual consiste
 44 familias de Indios, so-
 ndo para el riego de las
 rtas y jardines que tie-
 en una vega que for-
 el rio; produce grana;
 don, y semillas con que
 mercian, y de teñir hilo;
 nexo del Curato de San
 uel de las Piñas en la
 sddiccion de Miahuatlan,
 stá 18 leguas de su ca-
 era: á distancia de dos
 as hay una Capilla en
 se venera una Cruz con
 sucedió el prodigio de
 habiendo arribado al
 rto un navio inglés del
 ta Francisco Drake, afi-
 su tripulacion de la ne-
 dad de viveres que pa-
 a, y no encontraron, en-
 cidos quisieron vengar
 abia en la Cruz que es-
 fixada allí, y le pega-
 fuego embreándola an-
 pero ardió la brea que-
 do ilesa la madera; mas
 gnados con esto, ataron
 extremo de un cable al
 to Madero, y el otro al
 del navio haciéndose
 vela, y sin embargo
 a violencia no se mo-
 la Cruz de su sitio, y
 se

HU

se rompió el cable: volvie-
 ron á tierra despues de al-
 gun tiempo, y resolvieron
 hacerla pedazos con hachas,
 pero continuando el prodig-
 io vieron embotarse los
 instrumentos sin hacer me-
 lla en la madera, para cu-
 yo testimonio se erigió una
 Capilla en el mismo parage
 donde permanece la Cruz;
 todo lo qual refiere Don
 Joseph de Villaseñor en su
 Teatro Americano de Nue-
 va España.

HUATÚZCO, San An-
 tonio de) Pueblo y Cabe-
 cera de partido de la Al-
 caldia mayor de Córdoba
 en Nueva España, es de
 temperamento cálido, habi-
 tado de 6 familias de Es-
 pañoles, 40 de Mestizos, y
 350 de Indios: está 10 le-
 guas al N de su Capital.

Otro Pueblo hay del mis-
 mo nombre con la advoca-
 cion de Santiago tambien
 Cabecera de partido de la
 misma Alcadia y Reyno,
 tiene 39 familias de Indios
 que se exercitan en pescar
 bobos de un rio que pasa
 por él, y abundan en las
 pozas y derrames que for-
 ma en varios parages.

HUATZALINGO, Pue-
 blo y Cabecera de partido
 de la Alcadia mayor de

HU 389

Yahualica en Nueva Espa-
 ña, donde habitan 450 fa-
 milias de Indios.

HUAUCHINANGO,
 Alcadia mayor del Reyno
 de Nueva Galicia y Obis-
 pado de Guadalupe, es
 una de las de mas extensa
 jurisdiccion, pero de mas
 limitados frutos y poblacion;
 la riega el rio de la Puri-
 ficacion, á cuyas orillas tie-
 ne varias haciendas de la-
 bor, y crias de ganado ma-
 yor y menor, de que abun-
 da por ser de temperamen-
 to cálido.

La Capital tiene el mis-
 mo nombre, la habitan mas
 de 50 familias de Indios, y
 algunos Españoles, Mesti-
 zos y Mulatos: está 26 le-
 guas al O S O de Guada-
 lupe, en 266 gr. 15 min.
 de long. y en 21 gr. 42 min.
 de lat. Los otros Pueblos son
 Mistán y Ateguillo.

HUAURA, vease Guaura.

HUAUTLA, Pueblo de
 la Cabecera de partido de
 Tetela y Alcadia mayor de
 Azúthitlan, situado en una
 cañada, á la falda de dos
 cerros que rodean otros tan-
 tos rios, y se despeñan de
 la sierra Madre; tiene 33
 familias de Indios dedica-
 dos al cultivo de los fru-
 tos que produce su terreno:

390 HU

está 20 leguas al S E de su Capital.

Otro Pueblo hay del mismo nombre, que es Cabecera de partido de la Alcaldía mayor de Cuicatlan en Nueva España, es de temperamento frio y húmedo, situado en la subida de un monte; tiene 352 familias de Indios Mazatecos, con las de los Barrios de su distrito: está 11 leguas al Oriente de su Capital.

HUAUTZOTLA, Pueblo de la Cabecera de Olinatá y Alcaldía mayor de Tlapa en Nueva España, tiene 37 familias de Indios, y está 3 leguas al N E de su Cabecera.

HUAUIÑA, Pueblo de la Provincia y Corregimiento de Arica en el Perú, anexo al Curato de Tarapaca.

HUAYACONGA, Pueblo de la Provincia y Corregimiento de Chilques y Masques en el Perú, anexo al Curato de Colcha.

HUAYALÚLCO, Pueblo de la Cabecera de partido de Xocotla y Alcaldía mayor de Tlapa en Nueva España, tiene 84 familias de Indios, y está 3 leguas al N N E de su Cabecera.

HUAYAMA, Pueblo de

HU

la Provincia y Corregimiento de Andahuailas en el Perú.

HUAYÁN, Pueblo de la Provincia y Corregimiento de Guaylas en el Perú.

HUAYCHAO, Pueblo de la Provincia y Corregimiento de Guanta en el Perú, anexo al Curato de Lauricocha.

HUAYCHU, Paraje célebre del Reyno del Perú en la Provincia de Collas por la batalla que á estos dió Mayta Capac, IV Emperador de los Incas, en la qual fueron deshechos y sujetos al Imperio.

HUAYLLARUM, Laguna grande de la Provincia y Cortegimiento de Tarma en el Perú, tiene 5 leguas de largo y 3 de ancho, de la qual se forma un rio pequeño que entra en el de Paria.

HUAYLLAS, Nacion bárbara y antigua de Indios del Perú á Levante del Cuzco, la hizo tributaria al Imperio el Inca Pachacutéc, X Emperador.

HUAYO, Santa Magdalena de) Pueblo de la Provincia y Corregimiento de Caxamarquilla en el Perú, tiene un buen Puerto en el rio Marañon, por el qual ha-

H
hace su comercio
Guamachuco.

HUAYOCA
de la Provincia
miento de Xa
rú, anexo
Huancayo.

HUAYTA
antigua del P
Cuzco, está
ques, rios y
conquistó el
cha, VIII E

Tiene el r
un rio grand
de la Provin
en el Reyno
xa de las mo
vante del Pue
y corre á P
que le entra
chaca, con
su curso al N
de haber rec
mismo tiempo
chicono y Hu
la parte austr
tia en 1 gr. 28

HUAZCAI
blo de la Ca
tido y Alcal
Xicayan en
tiene 78 fam
y 2 de Espa
al comercio d
bra de arroz
frutós: está
N y Ponient
becera.

HU

Provincia y Corregimiento de Andahuailas en el Perú.

HUAYAN, Pueblo de la Provincia y Corregimiento de Guaylas en el Perú.

HUAYCHAO, Pueblo de la Provincia y Corregimiento de Guanta en el Perú, anexo al Curato de Laurina.

HUAYCHU, Paraje célebre del Reyno del Perú de la Provincia de Collas, la batalla que á éstos Mayta Capac, IV Emperador de los Incas, en la cual fueron deshechos y sus restos al Imperio.

HUAYLLARUM, Laguna grande de la Provincia y Corregimiento de Tarma en el Perú, tiene 5 leguas de largo y 3 de ancho, de la cual se forma un río pequeño que entra en el de Tarma.

HUAYLLAS, Nación bárbara y antigua de Indios del Perú á Levante del Cuzco, la hizo tributaria al Imperio el Inca Pachacutéc, Emperador.

HUAYO, Santa Magdalena de) Pueblo de la Provincia y Corregimiento de Tarma en el Perú, tiene un buen Puerto en el río Marañón, por el qual ha-

HU

hace su comercio con la de Guamachuco.

HUAYOCACHI, Pueblo de la Provincia y Corregimiento de Xauja en el Perú, anexo al Curato de Huancayo.

HUAYTARA, Provincia antigua del Perú, al N del Cuzco, está llena de bosques, ríos y lagunas; la conquistó el Inca Viracocha, VIII Emperador.

Tiene el mismo nombre un río grande y caudaloso de la Provincia de Pasto en el Reyno de Quito, baja de las montañas á Levante del Pueblo de Funes, y corre á Poniente hasta que le entra el de Rumi-chaca, con el qual tuerce su curso al N; y despues de haber recogido casi al mismo tiempo los de Huachicono y Huayo, entra por la parte austral en el de Pasto en 1 gr. 28 m. de lat. bor.

HUAZCALTEPEC, Pueblo de la Cabecera de partido y Alcaldía mayor de Xicayan en Nueva España, tiene 78 familias de Indios y 2 de Españoles aplicados al comercio de grana y sementera de arroz que son sus frutos: está 2 leguas entre N y Poniente de su Cabecera.

HU 391

HUAZOLOTITLAN, Pueblo de la misma Cabecera de partido y Alcaldía mayor que el anterior, tiene 200 familias de Indios, 10 de Españoles y 80 de Mulatos, que comercian en grana, semillas y algodón: está 15 leguas al Oriente de su Cabecera.

HUAZTOTIPAC, Pueblo pequeño de la Alcaldía mayor de Guanchinango en Nueva España, anexo al Curato del de Tlaola.

HUBIERNNA, Río de la Provincia y Gobierno del Tucumán en el partido de Salta, corre al E, y entra en el Salado, entre el de Caldera y el de Baquero.

HUBINAS, Nación de Indios del Perú en la Provincia de Condesuyos, son pocos divididos en varios Pueblecillos.

HUCAN, Pueblo de la Provincia y Corregimiento de Collahuas en el Perú, anexo al Curato de Sihuas, situado en un valle que tiene 10 leguas de largo y se extiende por la Provincia de Camaná hasta el mar.

HUCHUPAMPA, Pueblo de la Provincia y Corregimiento de Guarochiti en el Perú, anexo al Curato de San Pedro de Casta.

HU-

HUCO, Villa de la Provincia y Corregimiento de Cuyo en el Reyno de Chile, fundada en el valle de este nombre, donde está el fuerte San Carlos para contener á los Indios Infeles, que por aquella parte han hecho continuas irrupciones, destruyendo la mayor y mejor parte de sus haciendas.

HUCSUMANE, Pueblo de las Misiones que tienen los Religiosos de San Agustín en el país del Paititi de la Provincia y Corregimiento de Larecaxa en el Perú.

HUDSON, Bahía de) estrecho de la parte septentrional del Canadá, donde la Compañía Inglesa de su nombre tiene varios establecimientos y fuertes, en que por medio de sus factores hace con los naturales el comercio de pieles de castor y otras cosas que le producen inmensas ganancias: esta Bahía tiene 300 leguas de largo del N al Mediodía, pero mas de 530 midiéndola desde el fondo de la de San Jacobo, en 51 gr. de lat. sept., hasta la de otra Bahía llamada Repulsa, en 67 gr. y 10 min. de lat. sept.; su anchura es desigual, pues en unas partes tiene 130 leguas, y en

otras se estrecha á 35: tiene á la entrada la Isla de la Resolucion y la de Mansfield, y en el estrecho las de Carlos, Salisbury y Nottingham: desde la Isla de la Resolucion hasta el cabo Diggs, á la entrada de la Bahía, hay cerca de 140 leguas: las tierras de una y otra parte, que son las del Labrador y de Nort Main, están habitadas de salvages, de que se tiene poco conocimiento: la parte mas occidental de la Bahía en 57 gr. de lat. se llama Bahía de Buttom, y la mas oriental de James: la Costa del cabo Henriqueta Maria está en 55 gr. y 15 min. de lat.; donde empieza la Bahía de James hasta el fondo de la Bahía es de cerca de 100 leguas, y de una anchura uniforme de 50 á 60 leguas: en la parte oriental ó Costa del Labrador están situadas las Islas llamadas Durmientes, Septentrionales y Occidentales, Bakersdozen, Belchier; y en la Bahía de James las de Bear, Vinner, Charlton y cabo Esperanza; todo el país que media entre el Mediodía y Levante hasta el del Labrador se llama Nueva Gales Meridional: descubrió

brío este
mado Hu
su nombr
para la C
ges los al
y 1610,
y 23 min
quales exp
dificultade
la nieve,
detenido f
del año s
pero amo
parte de
jaron en
nos de su
pañeros,
sin habers
fin: los
den haber
tes y form
to en él,
pruebas:
situado b
Zona, es
teridad in
ga á vivi
caucion p
ciendo un
fias con
medio par
fuego qu
y sin em
frio, que
halla hel
cama y p
des que
de los q
condensa
Tom. I.

HU

otras se estrecha á 35: tiene á la entrada la Isla de la Resolucion y la de Mansfield, y en el estrecho las de Carlos, Salisbury y Nottingham: desde la Isla de la Resolucion hasta el cabo Diggs, á la entrada de la Bahía, hay cerca de 140 leguas: las tierras de una y otra parte, que son las del Labrador y de Nort Main, están habitadas de salvages, de que se tiene poco conocimiento: la parte mas occidental de la Bahía en 57 gr. de lat. se llama Bahía de Buttom, y la mas oriental de James: la Costa del cabo Henriqueta Maria está en 55 gr. y 15 min. de lat.; donde empieza la Bahía de James hasta el fondo de la Bahía es de cerca de 100 leguas, y de una anchura uniforme de 50 á 60 leguas: en la parte oriental ó Costa del Labrador están situadas las Islas llamadas Durmientes, Septentrionales y Occidentales, Battersdozen, Belchier; y en la Bahía de James las de Bear, Vinner, Charlton y Cabo Esperanza; todo el país que media entre el Mediodia y Levante hasta el del Labrador se llama Nueva Gales Meridional: descubrió

HU

brío este país un Ingles llamado Hudson, que le dió su nombre buscando paso para la China en tres viajes los años de 1607, 1608 y 1610, llegando á 80 gr. y 23 min. de lat., en los cuales experimentó terribles dificultades por los hielos y la nieve, que lo tuvieron detenido hasta la Primavera del año siguiente de 1611; pero amotinada la mayor parte de su gente lo arrojaron en el bote con algunos de sus mas fieles compañeros, que perecieron, sin haberse sabido nunca su fin: los Franceses pretenden haberlo descubierto antes y formado establecimiento en él, pero esto no tiene pruebas: el clima, aunque situado baxo de la Torrida Zona, es de un frio y austeridad increíble, que obliga á vivir con suma precaucion para no helarse, haciendo unas cabañas pequeñas con una abertura en medio para ventilar el gran fuego que se hace dentro; y sin embargo es tanto el frio, que por la mañana se halla helada la ropa de la cama y pegada á las paredes que toca, y el aliento de los que duermen se ve condensado; qualquiera cosa

Tom. II.

HU 393

que se separa del fuego se hiela inmediatamente, y no hay fluido alguno que resista incluso el aguardiente y el espíritu de vino: quando se toca al hielo, fierro ú otro cuerpo sólido se pega á él, y si al beber se toca al vaso con la lengua ó los labios arranca el cutis al retirarla. Ellis que hizo un viage á este país refiere que habiendo querido un hombre tapar con el dedo una pipa de cerveza para que no se vaciase tuvo que dexar un pedazo de él al separarlo: el efecto de este frio extraordinario se manifiesta en todos los vivientes, y no hay animal ninguno que en el rigor de la estacion no encanezca y se ponga de color de nieve; y aunque los que están obligados á vivir allí tomen todas las precauciones para librarse de tan intenso frio, no es nuevo que algunos pierdan la sensibilidad en una parte del cuerpo, especialmente en las extremidades, y el autor referido cuenta el caso singular que la brújula perdió su virtud magnética. Sin embargo de lo dicho es país muy sano, y donde se hace larga vida. Los naturales no

See

son

son tan bárbaros como sus continentes, reconocen un Dios como ser supremo de bondad infinita á quien llaman Ukkeuma, que en su idioma significa Cabeza mayor: á este miran como autor de todos los bienes que gozan, y hablan de él con mucho respeto, cantándole himnos con un tono grave, pomposo, y lleno de armonía; pero sus ideas son vagas, confusas y difíciles de determinar lo que entienden por esta especie de Religión ó culto público. Tienen otro Ser que llaman Witikka, que representan como instrumento de todos los males, y á quien temen infinito; pero no se sabe que le den culto alguno para aplacarlo. Tienen tan excesivo amor á sus hijos, que pierden la vida con gusto por ellos compitiendo el padre y la madre. Los perros son casi lo mismo que los mastines de Europa, no ladran nunca, y solo gruñen quando los hostigan; son los únicos animales de carga de que se sirven los Ingleses y los Indios, y llevan mucho peso. La esperanza que formaron los Ingleses y Franceses de este país fué motivo de con-

tinuas guerras y hostilidades entre ambas naciones, que duraron hasta la paz de Utrech, en que por el artículo X fué cedido á los primeros enteramente, y la Compañía estableció quatro factorias que mantiene con los nombres de Churchill, fuerte Jork, Albania, y rio de Moose. La segunda, que se reputa por la mas importante, está situada sobre el brazo meridional del rio Hayes, 5 leguas mas arriba de su salida al mar, y se calcula que recoge de 40 á 500 pieles ricas cada año.

Tiene el mismo nombre un rio grande de la América Septentrional, cuyo origen no se sabe con certeza, solo sí que es un país montuoso é inhabitado entre los lagos Ontario y Champlain, corre al Mediodía acercándose al rio Mohawks á pocas millas de Sacoundauga, luego sigue al N, y despues al N N E hácia el lago del Santísimo Sacramento y Lago Georgio, distante 10 millas de este: su curso desde aquí hasta la Provincia de Nueva York es igual: la distancia que hay de Albania al lago Georgio se cuenta de 65 millas, en

en cuyo i
gsble de c
Albania a
de 12 mill
tres camin
del lago G
del lago C
gue al M
na en un
llaman Bal
el tercero
queño rio
leguas, qu
entra por
nal en el
Este rio d
que puede
netrar al C
teger los
nales de l
irrupcione
ses, y de
nicacion
mientos d
renzo y M
HUECO
do de Mac
no de Chi
entra en
HUEYA
la Cabece
Alcaldia
en Nueva
familias d
Españoles
3 quartos
Capital.
HUGO
Provincia

HU

inuas guerras y hostilidades entre ambas naciones, que duraron hasta la paz de Utrech, en que por el artículo X fué cedido á los primeros enteramente, y la Compañia estableció quatro factorias que mantiene con los nombres de Churchill, fuerte York, Albania, y rio de Mouse. La segunda, que se reputa por la mas importante, está situada sobre el brazo meridional del rio Hayes, 5 leguas mas arriba de su salida al mar, y se calcula que recoge de 40 á 500 pieles ricas cada año.

Tiene el mismo nombre un rio grande de la América Septentrional, cuyo origen no se sabe con certeza, solo sí que es un país montuoso é inhabitado entre los lagos Ontario y Champlain, corre al Mediodía acercándose al rio Mohawks á pocas millas de Sacou- tanga, luego sigue al N, y despues al N N E hácia el lago del Santísimo Sacramento y Lago Georgio, distante 10 millas de este: su curso desde aquí hasta la Provincia de Nueva Yorck es igual: la distancia que hay de Albania al lago Georgio se cuenta de 65 millas,

ea

HU

en cuyo intervalo es navegable de canoas; el paso de Albania al fuerte Odoardo de 12 millas es traficable por tres caminos: uno á orilla del lago Georgio, otro á la del lago Champlain, que sigue al Mediodía, y termina en una ensenada que llaman Bahía Meridional; y el tercero montando el pequeño rio Wood-creek 30 leguas, que corriendo al S E entra por la parte meridional en el lago Champlain. Este rio de Hudson se ve que puede servir para penetrar al Canadá, para proteger los Estados Meridionales de la América de las irrupciones de los Franceses, y de impedir la comunicacion de los establecimientos de estos en S. Lorenzo y Misisipi.

HUECO, Rio del partido de Maquegua en el Reyno de Chile, corre al O, y entra en el de Quepe.

HUEYAPAN, Pueblo de la Cabecera de partido y Alcaldia mayor de Tetela en Nueva España, tiene 95 familias de Indios, y 8 de Españoles y Mestizos: está 3 quartos de legua de su Capital.

HUGHES, Rio de la Provincia y Colonia de la

HU

395

Carolina Septentrional, corre al N O, y entra en el Ohio.

HUEHUJETÓCA, Pueblo de la Alcaldia mayor de Coautitlan en Nueva España, donde reside el Juez del Real desagüe de la laguna, porque corriendo del S al N el rio de Coautitlan entraba en la laguna de Zumpango, inmediata al Pueblo de Coyotepéc, y rebosando vaciaba sus aguas en la de S. Christóval de Ecatepec, y una vez llena derramaba en la de Tezcoco, y no podia recibir las aguas de la de Chalco y demas acequias de México, con lo qual era preciso rebosasen y causasen inundacion; remedióse construyendo el desagüe para impedir la entrada del rio, y divertir sus aguas por el llano de México al N y al S, donde se evapora y absorve la virtud nitrosa de su terreno: tiene este Pueblo 226 familias de Indios, y dista de su Capital 3 leguas al N, ½ al N O.

HUEHUETEPEQUE, Pueblo de la Alcaldia mayor de Tlapa en Nueva España, de temperamento frio, habitado por 85 familias de Indios, está 2 leguas al S de Atlamaxcingo.

HUE-

HUEHUETLÁN, Pueblo y Cabecera de partido de la Alcaldía mayor de Guatlatlauca en Nueva España, es de benigno temperamento, tiene 420 familias de Indios, algunas de Españoles, Mestizos y Mulatos, y un Convento de Religiosos de Santo Domingo.

Otro Pueblo hay del mismo nombre, Cabecera de partido de la Alcaldía mayor de Chiautla en este Reyno, hay en él tambien Convento de Religiosos de Santo Domingo, y 40 familias de Indios aplicados al cultivo de las huertas y árboles frutales, como igualmente en cebar ganado de cerda que sacan para otras jurisdicciones, consistiendo en esto su comercio.

Otro de la Cabecera de partido y Alcaldía mayor de Igualapa en el mismo Reyno, 5 leguas entre Oriente y Sur de su Capital.

Otro Cabecera de partido de la Alcaldía mayor de Cuicatlán en el mismo Reyno, es de temperamento frio, situado en la cumbre de un monte, tiene 10 familias de Españoles, Mestizos y Mulatos, y 216 de Indios Mazatecos, que comercian en grana, salitre, maíz y al-

godon; es anexo al Curato de Teutiltan, de donde dista 6 leguas al Oriente.

Otro de la Cabecera de Tonalá y Alcaldía mayor de Guajapa en el mismo Reyno.

Otro Capital de la Provincia y Alcaldía mayor de Soconusco en el Reyno de Guatemala, fundado por Pedro de Alvarado quando la conquistó.

Otro de la Cabecera de Aquismón y Alcaldía mayor de Valles en Nueva España, situado entre lomas y barrancas, en una de las quales está fundado un Convento de S. Francisco, tiene 844 familias de Indios Guastecos, cuyo principal comercio es el cultivo del algodón: para disfrutar esta comodidad vive la mayor parte en las haciendas, de modo que se puede decir ocupa el Pueblo 6 leguas de circunferencia: dista 2 leguas al S E de su Cabecera y 14 de la Capital.

Otro con la advocacion de S. Salvador de la Cabecera de partido de Teutiltán y Alcaldía mayor de Zacatlan en Nueva España, anexo del Curato de Olinalá, tiene 226 familias de Indios, y está 3 leguas de su Cabecera.

HU

godon ; es anexo al Curato de Teutiltan, de donde dista 6 leguas al Oriente.

Otro de la Cabecera de Tonalá y Alcaldía mayor de Guajapa en el mismo Reyno.

Otro Capital de la Provincia y Alcaldía mayor de Soconusco en el Reyno de Guatemala, fundado por Pedro de Alvarado quando la conquistó.

Otro de la Cabecera de Aquismón y Alcaldía mayor de Valles en Nueva España, situado entre lomas y barrancas, en una de las quales está fundado un Convento de S. Francisco, tiene 844 familias de Indios Guastecos, cuyo principal comercio es el cultivo del algodón: para disfrutar esta comodidad vive la mayor parte en las haciendas, de modo que se puede decir ocupa el Pueblo 6 leguas de circunferencia: dista 2 leguas al S E de su Cabecera y 14 de la Capital.

Otro con la advocacion de S. Salvador de la Cabecera de partido de Teutiltán y Alcaldía mayor de Zacatlan en Nueva España, anexo del Curato de Olinálá, tiene 226 familias de Indios, y está 3 leguas de su Cabecera.

HUE-

HU

HUEJÚCA, Pueblo de la Cabecera y Alcaldía mayor de Colotlán en Nueva España, está 5 leguas al N de ella.

HUEJÚQUILLA, Pueblo y Presidio interior de la Provincia de Nueva Vizcaya en Nueva España para contener los Indios infieles.

HUEJÚTLA, Partido y Alcaldía mayor de Nueva España á la otra parte de la sierra de Mexitlan, tiene 16 leguas de largo NS, y 14 de ancho de Oriente á Poniente; es de temperamento cálido, y tan pobre que no tiene mas comercio que el de la azucar de piloncillo, que labran y expenden con estimacion en otras jurisdicciones, y algun ganado mayor; pues aunque cogen granos es con tanta moderacion que solo bastan para su subsistencia: consta solo de quatro Pueblos en que hay bastantes haciendas, pero rinden poco.

La Capital es el Pueblo del mismo nombre, tiene 115 familias de Indios, 57 de Españoles, 70 de Mestizos y Mulatos, y un buen Convento de Religiosos de S. Agustin: está 70 leguas al NE de México, en 274 gr. 15 min. de long. y 22 gr.

HU 397

35 min. de lat. Los otros Pueblos son Ixcatlan, Macusteperla, Thehuetlan y S. Pedro.

Tiene el mismo nombre con la advocacion de S. Luis otro Pueblo y Cabecera de partido de la Alcaldía mayor de Tezcuco en Nueva España, situado á la falda de una dilatada loma: tiene 300 familias de Indios, y 22 de Mestizos y Mulatos, que se emplean en sembrar maiz y frutas de aquella region: hay en él un Convento de Religiosos de S. Francisco; y está media legua al Sur de su Capital.

HUELMAMBI, Rio de la Provincia y Gobierno de Barbacoas en el Reyno de Quito, corre al SO, y al Poniente de la Ciudad de Barbacoas; á distancia de media legua, enfrente del rio Huahuy, entra en el de Telembi por la parte septentrional.

HUELOTITLAN, Pueblo de la Cabecera de partido de Tonalá y Alcaldía mayor de Guajapa en Nueva España.

HUENCHULLAMI, Pueblo de la Provincia y Corregimiento de Maule en el Reyno de Chile, situado en la Costa, delante del qual

398 HU

qual se perdió el año de 1770 el navio el Oriflame del Comercio de Cadiz.

Tiene el mismo nombre un rio de esta Provincia y Reyno, corre al N N O, y sale al mar al lado del de Mataquaro: en su Cabecera hay una hacienda muy pingue llamada el Carrizal.

Una Isla formada por un brazo del rio Maule, que se comunica con el anterior.

HUENCHULLANAI, Pueblo de la Provincia y Corregimiento de Itata en el Reyno de Chile, situado á la orilla y boca de un rio del mismo nombre.

Este corre al O, y sale al mar entre los de Maule y de Mataquitos.

HUENCHÚN, Laguna de la Provincia y Corregimiento de Itata en el Reyno de Chile, se forma de un desague del rio Siculeuvu.

HUENUTIL, Rio de la Provincia y partido antecedente en el Reyno de Chile, corre al O, y entra en el de Nuble.

HUEPACA, Pueblo de las Misiones que tenian los Regulares de la extinguida Compañia en la Provincia y Gobierno de Sonora.

HU

HUEQUE-LEUÚ, Rio de la Provincia y Gobierno de Buenos Ayres, nace en la Provincia y Corregimiento de Cuyo del Reyno de Chile, junto al cerro de Pié de palo, corre al S hasta la Ciudad de Loyola, y torciendo luego su curso al S S E corre muchas leguas por las Provincias de Tucuman y Buenos Ayres, hasta salir al mar del N en la Costa de los Paragones.

HUEQUÉN, Rio pequeño de la Isla de la Laja en el Reyno de Chile, corre al O, y entra en el de Vergara.

HUERARI, Rio de la Provincia y país de las Amazonas, nace en el territorio de los Indios Parianas, corre casi al S, y entra en el Marañon, al lado del Pueblo de S. Carlos de Carachis, en 3 gr. 4 min. de lat. aust.

HUERE, Rio de la Provincia y Gobierno de Cumaná, nace en la mesa de Guanipa, y entra muy caudaloso con las aguas que recoge en el de Unare.

HUERTA, Convento de la) Pueblo de la Provincia y Corregimiento de Maule en el Reyno de Chile, cerca del rio de Titubén.

HUER-

HUER
blo de la
regimiento
el Perú,
de Contu

HUES
bara de
vincia y
zonas, c
las de Pa
mazos, e
Andes, y
quietos p

HUET
de) Puel
de partid
Alcaldía
en Nueva
familias
Mestizos
go menos
Cabecera

HUEZ
Pedro de
becera de
Ana y A
Zultepec
situado e
cerros de
leta, tie
Indios, e
de Huizt
trito tien
azucar, y
das en qu
yor, y
de Españ
al N de

HUI

HU

HUEQUE-LEUÚ, Río de la Provincia y Gobierno de Buenos Ayres, nace en la Provincia y Corregimiento de Cuyo del Reyno de Chile, junto al cerro de Pié de palo, corre al S hasta la Ciudad de Loyola, y torciendo luego su curso al SSE corre muchas leguas por las Provincias del Tucumán y Buenos Ayres, hasta salir al mar del N en la Costa de los Patagones.

HUEQUÉN, Río pequeño de la Isla de la Laja en el Reyno de Chile, corre al O, y entra en el de Vergara.

HUERARI, Río de la Provincia y país de las Amazonas, nace en el territorio de los Indios Parianas, corre casi al S, y entra en el Marañón, al lado del Pueblo de S. Carlos de Carachis, en 3 gr. 4 min. de lat. aust.

HUERE, Río de la Provincia y Gobierno de Cumaná, nace en la mesa de Guanipa, y entra muy caudaloso con las aguas que recoge en el de Unare.

HUERTA, Convento de la) Pueblo de la Provincia y Corregimiento de Maule en el Reyno de Chile, cerca del río de Titubén.

HUER-

HU

HUERTAS, Dos) Pueblo de la Provincia y Corregimiento de Caxamarca en el Perú, anexo al Curato de Contumaza.

HUESICAS, Nación bárbara de Indios de la Provincia y país de las Amazonas, confinante al N con las de Panataguas y Amamazos, están al pié de los Andes, y son belicosos é inquietos por naturaleza.

HUETAMO, San Juan de) Pueblo de la Cabecera de partido de Perochucho y Alcaldía mayor de Guimbo en Nueva España, tiene 146 familias de Indios, y 52 de Mestizos y Mulatos: está al menos de 2 leguas de su Cabecera.

HUEZTAHUALCO, San Pedro de) Pueblo de la Cabecera de partido de Santa Ana y Alcaldía mayor de Zultepec en Nueva España, situado en los pedregosos cerros del sitio de la Goleta, tiene 84 familias de Indios, es anexo al Curato de Huiztlan, y en su distrito tiene dos ingenios de azúcar, y otras dos haciendas en que crían ganado mayor, y habitan 7 familias de Españoles: está 3 leguas al N de Huiztlan.

HUICATENANGO,

HU 399

Pueblo de la Cabecera de Acantepec y Alcaldía mayor de Tlapa en Nueva España, es de temperamento templado, tiene 72 familias de Indios, y está 12 leguas al O SO de su Cabecera.

HUICHAPAM, Provincia y Alcaldía mayor de Nueva España, es muy reducida y pobre.

HUICHILÚYA, Pueblo de la Cabecera de partido de Xonacetepec y Alcaldía mayor de Cuernavaca en Nueva España.

HUILANGO, Pueblo de la Cabecera de partido y Alcaldía mayor de Tochmilco en Nueva España, situado en un temperamento cálido, pero abundante en aguas, con cuyo riego produce mucha variedad de frutas, y crecida cosecha de granos, tiene 25 familias de Indios, y está 1 legua al S de su Capital.

HUILOTEPEC, Santa Cruz de) Pueblo de la Cabecera de Tepacaltepec y Alcaldía mayor de Nejapa en Nueva España, situado en una cañada que á la intermediación del de S. Pedro Mártir forman los montes, tiene 18 familias de Indios.

HUILUAPAN, Pueblo de la Alcaldía mayor de Ori-

400 HU

Orizava en Nueva España del distrito del de Nogales, de donde dista media legua al S E.

HUIMANGUILLO, San Christóval de) Pueblo de la Cabecera de Ocuapa y Alcaldía mayor de Acayuca en Nueva España, tiene 76 familias de Indios, incluso los de un barrio de su intermediación: dista 5 leguas al S de su Cabecera.

HUIPUXTLA, Pueblo y Cabecera de partido de la Alcaldía mayor de Terepango en Nueva España, situado á la entrada del Mezquitil, donde muy pocas veces llueve, su distrito tiene nueve Pueblos y muchos barrios y haciendas: está 20 leguas al N, $\frac{1}{2}$ al N E de México, y en él habitan 954 familias de Indios, que comercian en las producciones de trigo, maiz y demas granos, ganado cabrio y ovejuno, y de las pieles sacan la mayor utilidad.

HUIRIBIS, Pueblo de la Provincia de Ostimuri en Nueva España, situado en la Costa del golfo de California ó mar Roxo de Cortés, con un Puerto de mucho tráfico, por ser el mas inmediato á California.

HUIPEPEC, Santa Ma-

HU

ria de) Pueblo y Cabecera de partido de la Alcaldía mayor de Ixquitepec en Nueva España, tiene 80 familias de Indios, y está 3 leguas entre Oriente y Sur de su Capital.

Otro Pueblo hay del mismo nombre con la advocación de Santiago, Cabecera de partido de la Alcaldía mayor de Cuernava en Nueva España, tiene 100 familias de Indios, 40 de Españoles y Mulatos, y un Convento de Religiosos de San Francisco.

HUITZILAPA, San Lorenzo de) Pueblo y Cabecera de partido de la Alcaldía mayor de Metepeque en Nueva España, tiene 302 familias de Indios.

HUITZILAQUE, Pueblo de la Cabecera y Alcaldía mayor de Cuernavaca en Nueva España, tiene 242 familias de Indios, y está situado en la eminencia de un monte que dista 3 leguas de su Capital.

HUITZILTEPEQUE, Pueblo y Cabecera de Partido de la Alcaldía mayor de Tixtlan en Nueva España, situado en una dilatada llanura de temperamento frio, habitanlo 150 familias de Indios.

HUIX-

HU

ria de) Pueblo y Cabecera de partido de la Alcaldía mayor de Ixquintepc en Nueva España, tiene 80 familias de Indios, y está 3 leguas entre Oriente y Sur de su Capital.

Otro Pueblo hay del mismo nombre con la advocacion de Santiago, Cabecera de partido de la Alcaldía mayor de Cuernava en Nueva España, tiene 100 familias de Indios, 40 de Españoles y Mulatos, y un Convento de Religiosos de San Francisco.

HUITZILAPA, San Lorenzo de) Pueblo y Cabecera de partido de la Alcaldía mayor de Metepeque en Nueva España, tiene 302 familias de Indios.

HUITZILAQUE, Pueblo de la Cabecera y Alcaldía mayor de Cuernavaca en Nueva España, tiene 242 familias de Indios, y está situado en la eminencia de un monte que dista 3 leguas de su Capital.

HUITZILTEPEQUE, Pueblo y Cabecera de Partido de la Alcaldía mayor de Tixtlan en Nueva España, situado en una dilatada llanura de temperamento frio, habitanlo 150 familias de Indios.

HUIX-

HU

Antoni
Alcalde
en Nue
en la m
corre al
dad de
refugio
tivos q
los Esp
tal, tie
conser
tá 4 le
Capital

HU

Santa C
de la C
lucan
Guejoz
paña,
Indios
de su

HU

la Cab
Alcalde
Nueva
mento
12 fam
mantie
maiz,
les pe
legua

HU

la Cab
yor de
no y
Galici
Capita

HU

T

HU

HUIXQUILUCÁN, San Antonio de) Pueblo de la Alcaldía mayor de Tacuba en Nueva España, situado en la montaña ó sierra que corre al Poniente de la Ciudad de México, fué asilo y refugio de los Indios fugitivos quando conquistaron los Españoles aquella Capital, tiene 800 familias que conservan su rusticidad, está 4 leguas al S O de su Capital.

HUYAZACUALCO, Santa Catalina de) Pueblo de la Cabecera de Texmelucan y Alcaldía mayor de Guejzingo en Nueva España, tiene 53 familias de Indios, y está al Poniente de su Capital.

HUIZAPÚLA, Pueblo de la Cabecera de Atlistác y Alcaldía mayor de Tlapa en Nueva España, de temperamento frio y húmedo, tiene 12 familias de Indios que se mantienen con la siembra de maiz, porque su pobreza no les permite mas, está una legua del de Quiziapa.

HUIZCULCO, Pueblo de la Cabecera y Alcaldía mayor de Cuquio en el Reyno y Obispado de Nueva Galicia, situado al N de su Capital.

HUIZITLATEPÉC, San-
Tom. II.

HU 401

tiago de) Pueblo de la Cabecera de Macuilzuchil y Alcaldía mayor de Teuitlán en Nueva España, tiene 66 familias de Indios, y dista una legua al S de su Cabecera, produce grana, algodón, maiz y otros frutos.

HUIZTLÁN, San Juan de) Pueblo de la Cabecera de Santa Ana y Alcaldía mayor de Zultepec en Nueva España, con 300 familias de Indios, cuyo comercio es la sal, de que abastecen los minerales comarcanos de la jurisdiccion, y algun ganado mayor, está 8 leguas al Sur de su Capital.

HULL, Pueblo de la Provincia y Colonia de Nueva Inglaterra,

HULLOMA, Pueblo de la Provincia y Corregimiento de Pacages en el Perú.

HUMAHUACA, Pueblo de la Provincia y Gobierno del Tucumán en el partido de Jujui, situado á orilla del rio Laquiaca, tiene 7 Capillas anexas á su Curato.

HUMÁY, Pueblo de la Provincia y Corregimiento de Ica en el Perú, en cuyo distrito, á distancia de una legua de él, se ven las ruinas de un palacio antiguo

Fff

guo

402 HU

guo de los Incas que llaman Tambo Colorado.

HUMILLA, Pueblo de la Provincia y Corregimiento de Coquimbo en el Reyno de Chile, situado á orilla del rio Limary.

HUMMEL-TOWN, Ciudad del Condado de Lancaster en la Provincia y Colonia de Pensilvania, situada á orilla del rio Swatauro, 7 millas del de Susquehannah, y al N de Middletown, 16 al O de Lebanon, 19 al S E de Manheim y 85 de Filadelfia.

HUMOCORO, (Alto) Pueblo de la Provincia y Gobierno de Maracaibo, situado á orilla del rio de la Portuguesa en su nacimiento, y al E del páramo de la Rosa.

Hay otro Pueblo de su nombre en la misma Provincia con el aditamento de Baxo, para distinguirlo del anterior, situado á la orilla opuesta del rio, y á poca distancia.

HUMOS, Costa de los) pedazo de la Costa del Brasil en la Provincia y Capitanía de Seara, que media entre la boca del rio Curú y la punta de Palmeras.

Tiene el mismo nombre una punta de tierra en la

HU

Costa del Reyno de Chile, y Provincia y Corregimiento de Itata, entre el Islote de Curanta y la Costa de Chanco.

HUMUCÉN, Pueblo de las Misiones que tenian los Regulares de la extinguida Compañia en la Provincia de Topia y Reyno de Nueva Vizcaya, situado á orilla del rio Piastla.

HUNA, Rio grande de la Isla de Santo Domingo, nace en las montañas del centro de ella; corre al N N E, y entra en el de Camú.

HUNCAPÓN, Pueblo de la Provincia y Corregimiento de Caxatambo en el Perú, anexo al Curato de Gorgór.

HUNCHOS, Pueblo de la Provincia y Corregimiento de Guanta en el Perú, anexo al Curato de Paucarbamba.

HUNE, (Punta de) en la Costa del S de la Isla de Terranova.

HUNIHUE, Pueblo de la Provincia y Corregimiento de Chillan en el Reyno de Chile, situado cerca del rio Maule.

HUÑOÇO, Rio del partido de Tolten baxo en el Reyno de Chile, corre al

N

N N O
Cauten.

HUN

Ingleses

Colonia

situado

hauks,

que ent

Schoarie

HUN

do de la

lonia de

ca del r

Capital

HUN

fo de la

nia de V

y entra

HUN

dad de

la Colon

la Nuev

vision de

á la par

de la l

7 millas

dad de

mo al E

Hampste

HUQ

Provinc

Tucuma

de Juj

del rio

HUR

ó depós

Nueva

en la A

nal, si

HU

Costa del Reyno de Chile, y Provincia y Corregimiento de Itata, entre el Islole de Curanta y la Costa de Chanco.

HUMUCÉN, Pueblo de las Misiones que tenian los Regulares de la extinguida Compañia en la Provincia de Topia y Reyno de Nueva Vizcaya, situado á orilla del rio Piastia.

HUNA, Rio grande de la Isla de Santo Domingo, nace en las montañas del centro de ella; corre al N N E, y entra en el de Camú.

HUNCAPÓN, Pueblo de la Provincia y Corregimiento de Caxatambo en el Perú, anexo al Curato de Gorgór.

HUNCHOS, Pueblo de la Provincia y Corregimiento de Guanta en el Perú, anexo al Curato de Paucarbamba.

HUNE, Punta de) en la Costa del S de la Isla de Terranova.

HUNIHUE, Pueblo de la Provincia y Corregimiento de Chillan en el Reyno de Chile, situado cerca del rio Maule.

HUÑOÇO, Rio del partido de Tolten baxo en el Reyno de Chile, corre al N

HU

N N O, y entra en el de Cauten.

HUNTER, Fuerte de los Ingleses en la Provincia y Colonia de Nueva Yorck, situado á orilla del rio Mohawks, y á la boca de otro que entra en el llamado Schoarie.

HUNTERTÓN, Condado de la Provincia y Colonia de Nueva Jersey, cerca del rio Delaware, cuya Capital es Trentón.

HUNTING, Rio pequeño de la Provincia y Colonia de Virginia, corre al E, y entra en el Potowmack.

HUNTINGDÓN, Ciudad de la Isla Larga en la Colonia y Provincia de la Nueva Inglaterra, y division del Condado del Rey á la parte del N, y orilla de la Bahía de Brandom, 7 millas al O de la Ciudad de Smith, casi lo mismo al E de Oysterbay y de Hampstead.

HUQUIA, Pueblo de la Provincia y Gobierno del Tucuman en la jurisdiccion de Jujui, situado á orilla del rio Laquiaca.

HURON, Lago grande ó depósito de aguas de la Nueva Francia ó Canadá en la América Septentrional, situado entre 43 gr.

HU 403

46 min. de lat. y entre 84 y 89 de long., se comunica por un estrecho con otro llamado Michigan ó Illinois, y tiene 300 leguas de circuito, formando una figura triangular: el territorio de este lago se llama país de los Hurones, y los Franceses tenian en él formados establecimientos para hacer el comercio con estos Indios sus aliados, que descubrieron un camino entre este lago y los establecimientos de aquellos en el rio Misisipi.

HURONES, Nacion bárbara de Indios que habita cerca del lago anterior en Canadá, su verdadero nombre es Yendats, que han perdido por el otro que les dieron los Franceses, porque al verlos con el cabello cortado, queriendo decir que hacian una figura espantosa gritaron, quelle heures! de donde les quedó el nombre de Hurones; si se puede dar crédito á las tradiciones de estos su nacion se componia al principio de Cantones ó Pueblos divididos en quatro, que despues aumentaron á seis, de cuyo aumento resultó ser la mas poderosa en comparacion de las demas;

mas : el país que habitaban á principios del siglo pasado tenia por límites el lago Erié al Mediodia, el Hurón á Poniente y el Ontario á Levante, situado entre 4a y 45 gr. de lat. sept. en que tenian muchísimos Pueblos, hoy se computa que llegarán á 500 almas; el terreno no es de los mas fértiles de la Nueva Francia, pero hay algunos parages que lo son : es de clima sano, y entre lo mucho que han padecido algunos Franceses allí por la carestia y otras calamidades, que son consecuencias de la guerra, ninguno ha muerto de enfermedad: abunda de hermosos prados que producen mucho trigo, y darían otros frutos si los sembrasen; los bosques están llenos de árboles, especialmente cedros, que son allí de grande altura y corpulencia; riéganlo muchos rios de delicada agua, y dicen que se encuentran unas piedras que se pueden derretir como los metales, y contienen betas de plata: tambien aseguran algunos historiadores que hay en este país dos animales muy singulares, el uno es un páxaro que maulla como ga-

to, y el otro una especie de liebre que canta como páxaro, y cuya carne es muy gustosa. Los Hurones han mantenido una cruel y sangrienta guerra por muchos años con los Iroqueses y los Algonquines, que antes eran sus aliados, en la qual se han disminuido la mayor parte de unos y otros, cuya historia se puede ver en el P. Pedro Xavier de Charlevoix: este autor dice que su gobierno, costumbres y religion es un caos imposible de comprender. Los Regulares de la Compañia Franceses establecieron algunas Misiones entre ellos para reducirlos á la Fe Católica; y el P. Brebeuf, que asistió muchos años en ellas, escribió diferentes particularidades de sus leyes y extravagancias.

HUYLLANES, Nacion bárbara de Indios que habita en el estrecho de Magallanes, á la parte del Mediodia, esparcida en las Islas de la Tierra del Fuego, y descende de los Chuniánis que viven á la otra parte del estrecho al N.

HYDE, Condado Marítimo de la Provincia y Colonia de la Carolina Septentrional.

IB

HBAGU (de) Ciudad de Mar...
to de Mar...
vo Reyno...
dada el a...
valle de...
Oidor de...
Lopez de...
ladada el...
donde est...
mento mu...
no; abun...
oro, cobr...
dra imán...
nado vacu...
duce cac...
dulces, n...
tas, patil...
nadas, y...
tos de qu...
mercio;...
incomodi...
y de otro...
venenosos...
la Ciudad...
y Combei...
llas lavar...
naturales...
por inger...
y de bu...
un Conve...
de Santo...
de los co...
llamado l...
Cruz, de...
mina de...
trabaja:

o, y el otro una especie de liebre que canta como páxaro, y cuya carne es muy gustosa. Los Hurones han mantenido una cruel y sangrienta guerra por muchos años con los Iroqueses y los Algonquines, que antes eran sus aliados, en la qual se han disminuido la mayor parte de unos y otros, cuya historia se puede ver en el P. Pedro Xavier de Charlevoix: este autor dice que su gobierno, costumbres y religion es un caos imposible de comprender. Los Regulares de la Compañia Franceses establecieron algunas Misiones entre ellos para reducirlos á la Fe Católica; y el P. Brebeuf, que asistió muchos años en ellas, escribió diferentes particularidades de sus leyes y extravagancias.

HUYLLANES, Nacion bárbara de Indios que habita en el estrecho de Magallanes, á la parte del Mediodia, esparcida en las Islas de la Tierra del Fuego, y descende de los Chuniannis que viven á la otra parte del estrecho al N.

HYDE, Condado Marítimo de la Provincia y Colonia de la Carolina Septentrional.

IB

IBAGUÉ, San Bonifacio de) Ciudad del Corregimiento de Mariquita en el Nuevo Reyno de Granada, fundada el año de 1550 en el valle de las Lanzas por el Oidor de Santa Fe Andres Lopez de Galarza, y trasladada el año siguiente á donde está, es de temperamento muy cálido, pero sano; abunda de minerales de oro, cobre, azogue y piedra imán; cria mucho ganado vacuno y yeguar; produce cacao, arroz, cañas dulces, maiz, yucas, batatas, patillas ó sandías, granadas, y otros muchos frutos de que hace gran comercio; pero se padece la incomodidad de mosquitos, y de otros varios insectos venenosos: pasan cerca de la Ciudad los rios Chipalo y Combeima, en cuyas orillas lavan mucho oro sus naturales, que son tenidos por ingeniosos, cortesanos, y de buen natural: tiene un Convento de Religiosos de Santo Domingo, y uno de los conventuales de él, llamado Fr. Francisco de la Cruz, descubrió una rica mina de azogue que no se trabaja: fué arruinada esta

Ciudad el año de 1592 por los Indios Pijaos: hoy consta su Poblacion de 400 vecinos: está 35 leguas al S, ½ al S O de Santa Fe y 20 de Tocaima, en el camino que va á Cali, Buga, Anserma, y aun á Popayán.

IBAPOÍ, Rio de la Provincia y Colonia de Surinam en la parte de la Guayana que poseen los Holandeses, sale al mar en la Costa del E, entre la Ciudad de Middelbourg y la boca del rio Demerary.

IBARAI, Rio pequeño de la Provincia y Gobierno de Buenos Ayres, corre al O, y entra en el de Ibaquei-guaçu.

IBARAINA, Pueblo de la misma Provincia y Gobierno que el rio anterior, situado á orilla del de Cavacuan.

IBARRA, Provincia y Corregimiento del Reyno de Quito, confina á Levante con la de Sucumbios, y con las selvas en que habitaba la antigua nacion de Indios Cofanes; al N con la Provincia de Pastos; al Poniente con la de Esmeraldas; y al Mediodia con la de Otavalo: tiene de largo

20

20 leguas del NO al SE: es por lo general de clima cálido, pero sumamente fértil; abunda en cañas dulces, de que trabajan mucha y muy fina azúcar; coge cantidad grande de algodón y toda especie de fruta: así de Europa como de América; su principal comercio es de los tejidos de algodón que fabrican muy finos, proveyéndose todo el Reyno de medias, gorros, mantelerías, pavellones, colchas &c. toda esta jurisdic-

Cayambe. Otavalo.
Tabacundo. Carangue.
Mira. S. Antonio.
Pimampiro. Salinas.

La Capital es la Villa del mismo nombre. con la advocacion de S. Miguel, fundada por el Presidente de la Audiencia de Quito Don Alvaro de Ibarra, Oidor de la de Lima, que le dió su nombre el año de 1597: está en una dilatada y deliciosa llanura que bafia á Levante el rio Taguando; y al Poniente el de Ajavi; es de temperamento benigno y sano, sumamente fértil y abundante de ganados, azúcar, miel, aguarrdiente, dulces y frutas, fa-

çon está poblada de haciendas bien cultivadas, en que hay muchos Indios y Negros empleados en el trabajo; el trigo que produce se estima por el mejor, y la conserva de Guayabas que hacen tiene particular estimacion en Quito; la riegan y fertilizan varios rios, los de mas consideracion son Pisco, Taguando y Blanco, que unidos forman el de Mira: consta su Poblacion de 16 Pueblos que son los siguientes;

Urcuqui. Quilca.
Fontaqui. Caguasqui.
Cotacachi. Lachas.
S. Pablo. Cayapas.

brica en sus telares mucha ropa fina y tosca de algodón, de todo lo qual mantiene un rico comercio: la Iglesia mayor es suntuosa, y pudiera pasar por Catedral en qualquiera parte: las calles son anchas, rectas y cómodas, y los edificios de muy buena construcción: tiene quatro Conventos de Religiosos de las Ordenes de Santo Domingo, S. Francisco, la Merced y S. Agustín; un Colegio que fué de los Regulares de la extinguida Compañia, un Mon-

nasterio de Concepcion en lo extremo de la adonamiento habitados de cindario se almas de tades: es pa mundo de la extinguida regular Mision en la Provincia está a 21 leguas de Pasajero seg. de la Un Pueblo de Platanos de Platanos y Alamos los Asientos de Galicia y Cudalaxara, algunas famosas, Mestizos en corto numero cadencia descubrió un se habia reñes, y hacia calentarse la superficie que estaban algunos gran en otro paratiqui descubriero nombrado guiendo de habian escocoguarneca: está a 44

IB

don está poblada de haciendas bien cultivadas, en que hay muchos Indios y Negros empleados en el trabajo; el trigo que produce se estima por el mejor, y la conserva de Guayabas que hacen tiene particular estimacion en Quito; la riegan y fertilizan varios rios, los de mas consideracion son Pisco, Taguando y Blanco, que unidos forman el de Mira: consta su Poblacion de 16 Pueblos que son los siguientes,

Urcuqui.	Quilca.
Fontaqui.	Caguasqui.
Cotacachi.	Lachas.
S. Pablo.	Cayspas.

abrica en sus telares mucha ropa fina y tosca de algodón, de todo lo qual mantiene un rico comercio: la Iglesia mayor es suntuosa, y pudiera pasar por Catedral en qualquiera parte: las calles son anchas, rectas y cómodas, y los edificios de muy buena construccion: tiene quatro Conventos de Religiosos de las Ordenes de Santo Domingo, S. Francisco, la Merced y S. Agustín; un Colegio que fué de los Regulares de la extinguida Compañia, un Mo-

nas-

IB

nasterio de Monjas de la Concepcion, y un Hospital: en lo exterior de la Villa la adornan distintos barrios habitados de Indios: su vecindario se compone de 120 almas de todos sexos y edades: es patria del P. Raymond de Santa Cruz, de la extinguida Compañia, singular Misionero Apostólico en la Provincia de Mainas: está 21 leguas de Quito y 49 de Pasto, en 21 min. 7 seg. de lat. aust.

Un Pueblo y Realde Minas de Plata en la jurisdiccion y Alcaldia mayor de los Asientos en la Nueva Galicia y Obispado de Guadalupe, en que viven algunas familias de Españoles, Mestizos e Indios; pero en corto número por la decadencia de las minas que descubrió un malhechor que se habia retirado á los montes, y haciendo fuego para calentarse advirtió que en la superficie de las piedras que estaban en el sallán algunos granos de plata; y en otro parage llamado Teitiqui descubrió un rancho nombrado Aparicid; isiguiendo dos vacas que se habian escapado, un peñasco guarnecido todo de plata: está 44 leguas al NE de

IB

407

Guadalupe, 10 de Aguas Calientes y 8 de Zacatecas, en 269 gr. de long. y en 23 gr. 30 min. de lat.

IBATUCATU, Sierra de) en la Provincia y Capitanía del rio Jeneyro en el Brasil, correá estos montes al S S E, cerca del rio Paraná-pané, siguiendo el curso de este.

IBAY ó Ibayiba, como llaman otros, Rio de la Provincia y Gobierno del Paraguay, corre al O muchas leguas, y entra en el Paraná por la vanda del E.

IBERRA, Laguna grande de la Provincia y Gobierno del Paraguay, entre el rio Paraná al N y el Uruguay al Mediodia en el país de los Indios Charruas, que habitaban antiguamente á sus orillas; en medio tiene algunas isletas y dos canales, uno al S E que entra en el Uruguay, y otro al S O que sale al Paraná: está en 28 gr. 7 min. de lat. aust.

IBERVILLE, Rio ó canal de la Nueva Francia, que atravesando en su curso de mas de 160 millas los lagos Maurepas y Pontchartrain entra en la Bahía del Espíritu Santo, no tiene de ancho mas que 40 varas; y en el principio

50-

solo dos ó tres pies de agua, pero despues se hace un gran rio: tiene el nombre de Mr. de Iberville, que á principio del año de 1700 construyó un fuertecillo cerca de la Bahía de Bilocohi, donde dexó cinquenta hombres bien provistos de todo lo necesario: los Franceses para evitar peligros y la dificultad de navegar por la principal embocadura del Misisipi han hallado esta comunicacion mas pronta y segura, y la han practicado algun tiempo há, con lo qual se ha hecho parage de frontera, habiendo convenido en la paz del año de 1762 que los confines entre los dominios de las dos Coronas de Inglaterra y Francia en aquella parte del mundo queden irrevocablemente fixos en una linea tirada por el rio Misisipi desde su nacimiento hasta el de Iberville, y otra por medio de este, y de los lagos Maurepas y Pontchartrain hasta el mar.

IBIA-PANÁ, Pueblo ó aldea de los Portugueses en el Brasil.

IBICAY-MINI, Rio de la Provincia y Gobierno del Paraguay, corre al N N O, y entra en el de Picazuru.

IBICUACUI, Rio pequeño de la Provincia y Gobierno del Paraguay, entra en el de Ibicú.

IBICÚI, Rio de la Provincia y Gobierno del Paraguay, nace en las montañas del Brasil, corre casi al O, y entra en el Uruguay, enfrente del Pueblo de la Mision de Yapeu ó Yapeyú.

IBICUTIMINI, Rio de la misma Provincia y Gobierno que el anterior, forma la Cabecera y nacimiento de él.

IBIDA, Rio pequeño de la misma Provincia y Gobierno, corre al O, y entra en el Paraná, entre los de Yangua y Quendi.

IBÍN, Pueblo de la Provincia y Corregimiento de Abancai en el Perú, anexo al Curato de Pantipata.

IBINÚ, Rio pequeño de la Provincia y Gobierno del Paraguay, corre al E, y entra en el de Munday.

IBIPITA, Rio pequeño de la misma Provincia y Gobierno que el anterior, entra en el de Ibicú.

IBIQUARI, Rio de la misma Provincia y Gobierno, corre al O haciendo varios torños, y entra en el del Paraguay, muy cauda-

IB

IBICUACUI, Rio pequeño de la Provincia y Gobierno del Paraguay, entra en el de Ibicú.

IBICÚI, Rio de la Provincia y Gobierno del Paraguay, nace en las montañas del Brasil, corre casi al O, y entra en el Uruguay, enfrente del Pueblo de la Mision de Yapeu ó Yapeyú.

IBICUTIMINI, Rio de la misma Provincia y Gobierno que el anterior, forma la Cabecera y nacimiento de él.

IBIDA, Rio pequeño de la misma Provincia y Gobierno, corre al O, y entra en el Paraná, entre los de Yangua y Quendi.

IBIN, Pueblo de la Provincia y Corregimiento de Abancai en el Perú, anexo al Curato de Pantipata.

IBINÚ, Rio pequeño de la Provincia y Gobierno del Paraguay, corre al E, y entra en el de Munday.

IBIPITA, Rio pequeño de la misma Provincia y Gobierno que el anterior, entra en el de Ibicú.

IBIQUARI, Rio de la misma Provincia y Gobierno, corre al O haciendo varios torneos; y entra en el del Paraguay, muy caudaloso.

IB

ioso, junto al fuerte de S. Fernando.

IBIQUEI-GUAZÚ ó Caziques) Rio de la misma Provincia y Gobierno, corre al NNO.

IBIRAPITA-GUAZÚ, Rio de la misma Provincia y Gobierno que los anteriores, corre al NNO, y entra en el de Picazuru.

IPIRAPITA-MINI, Rio de la misma Provincia y Gobierno, corre al S, y entra en el anterior después de torcer su curso al O.

IBIRATOS, Pueblo de las Misiones que tienen los PP. Carmelitas Portugueses en el país de las Amazonas, situado á orilla de este rio, cerca de la boca ó entrada del Yutay.

IBIRAYUBA, Pueblo de la Provincia y Capitanía del Pará en el Brasil, situado á orilla del rio de las Amazonas al S de la Capital.

IBITAS, Nacion bárbara de Indios del Perú, que habita los bosques que tiene á Levante la Provincia de Caxamarquilla, algunos de ellos que serian á se reduxeron á poblacion en quatro Pueblos el año de 1753 á persuasion de los Misioneros Observantes de San

Tom. II.

IB 409

Francisco que tienen entre ellos una Mision; comercian en miel, cacao, cera, incienso, y otros frutos de aquellos montes.

IBITEGUEGAI, Rio de la Provincia y Gobierno de Buenos Ayres, corre al SSO, y tuerce luego al E.

IBITEYARAI, Rio pequeño de la misma Provincia y Gobierno que el anterior, corre al NNO.

IBITIRIZÚ, Rio pequeño de la Provincia y Gobierno del Paraguay, corre al O.

IBITUPOCA, Pueblo de la Provincia y Capitanía del rio Jeneyro en el Brasil, situado á la orilla y Cabecera del rio Paraná.

IBO, Rio pequeño de la Colonia de Surinam en la parte de la Guayana que poseen los Holandeses, nace en la sierra de Rinocote, corre al O formando un arco, y entra en el de Caroni.

IBÓIG, Rio pequeño de la Provincia y Gobierno del Paraguay, corre al O, y entra en el de este nombre, entre el de Ipuigra y el de Tobata-guazú.

IBOPÉTUBA, Pueblo de la Provincia y Capitanía del

Ggg Rey

Rey en el Brasil, situado á orilla del mar, cerca de la punta de Itapeba.

Tiene el mismo nombre una Bahía en la Costa de la Provincia y Reyno anterior, al lado de la de Sasasuy.

IBPETUBA ó Ipetaba) Villa de la Provincia y Capitanía de San Vicente en el Brasil, situada á orilla de una Bahía que tiene el mismo nombre, y es muy cómoda y capaz.

IC

ICA, Provincia y Corregimiento del Perú, confina por el E con las de Castro Virreyna y Lucanas, por el S E y por el S con la de Cármaná, y por el O con el mar: tiene de largo 50 leg. N S, y de ancho 24 E O por donde mas: es de temperamento algo más cálido que el de Lima, porque es terreno arenisco, particularmente hácia la Costa, y así está interrumpida de despoblados por falta de riego; pero sin embargo se dan en ella toda especie de frutas, g. nos y legumbres: es abundantísima de uvas, cuyas cepas crecen y dan fruto en muchas partes solo

IC

con la humedad de la tierra, pues no llueve en ellas mas que en Lima y demas Provincias de la Costa; en los parages que está profunda aquella humedad han sabido buscarla industriosamente haciendo unos hoyos espaciosos en que cultivan las cepas y demas sementeras: sus vinos y aguardientes se llevan á Lima, Panamá, Guayaquil, y algunas Provincias de la Sierra: tiene muchos algarrobales con que mantienen las bestias de carga, y crecido número de burros en que hace su comercio: cultivan tambien en esta Provincia mucho aji y algodón, que venden con aprecio para las Provincias de la Sierra, á donde lleva mucho pescado que coge en sus Costas y Puertos; riéganla diferentes rios que quasi se secan quando no es tiempo de lluvias, los principales son el de Pisco y el que llaman rio Grande que pasa por Palpa: en la llanura llamada del Ingenio se hallan muchas piedras dentritis, que representan como pintados árboles, yervas, cañas, y otras figuras; el acente de esta Provincia tiene particular estimacion por su

calidad y y
tece Guama
Poblacion c
blos grande
repartimien
Corregidor
gando de al
año 800.

La Capit
de su mismo
advocacion
mo, fundac
Virrey Con
año de 156
roquias ó C
Españoles,
llamados d
de Lurin,
se venera
milagrosa d
ventos de E
Órdenes de
San Agustí
San Juan d
legio que fu
lares de la
pañía: su ve
pone de 6
una fábrica
que abastece
vincias.

Otro Pu
nombre con
de San Ju
Provincia y
ICABAQ
Provincia
Paraguay,
NO, y en

IC

con la humedad de la tierra, pues no llueve en ella mas que en Lima y demas Provincias de la Costa; en los parages que está profunda aquella humedad han sabido buscarla industriosamente haciendo unos hoyos espaciosos en que cultivan las cepas y demas sementeras: sus vinos y agnardientes se llevan á Lima, Panamá, Guayaquil, y algunas Provincias de la Sierra: tiene muchos algarrobales con que mantienen las bestias de carga, y crecido número de burros en que hace su comercio: cultivan tambien en esta Provincia mucho aji y algodón, que venden con aprecio para las Provincias de la Sierra, á donde lleva mucho pescado que coge en sus Costas y Puertos; riéganla diferentes rios que quasi se secan quando no es tiempo de lluvias, los principales son el de Pisco y el que llaman rio Grande que pasa por Palpa: en la llanura llamada del Ingenio se hallan muchas piedras dentritis, que representan como pintados árboles, yervas, casas, y otras figuras; el acente de esta Provincia tiene particular estimacion por su

ca-

IC

calidad; y de él se abastece Guamanga y otras: su Poblacion consta de 10 Pueblos grandes, y tenia de repartimiento asignados su Corregidor 1000 pesos, pagando de alcavala en cada año 800.

La Capital es la Ciudad de su mismo nombre con la advocacion de San Gerónimo, fundada de orden del Virrey Conde de Nieva el año de 1563: tiene tres Parroquias ó Curatos, uno de Españoles, y dos de Indios llamados de Yanacunas y de Lurin, en cuya Iglesia se venera una efigie muy milagrosa de Christo; Conventos de Religiosos de las Ordenes de San Francisco, San Agustin, la Merced, San Juan de Dios, y Colegio que fué de los Regulares de la extinguida Compañia: su vecindario se compone de 60 almas: tiene una fábrica de vidrios de que abastece muchas Provincias.

Otro Pueblo hay de su nombre con la advocacion de San Juan en la misma Provincia y Corregimiento.

ICABAQUA, Rio de la Provincia y Gobierno del Paraguay, corre del SE al NO, y entra en el Uru-

IC

411

guay, junto á la Mision de San Borja, y enfrente de la de Santo Tomas.

ICABUCO, Pueblo en otros tiempos grande y rico de la Provincia de Tunja en el Nuevo Reyno de Granada, pero hoy reducido á un miserable village de Indios.

ICACOS, Punta de) en la Costa de la Isla de Santo Domingo, á la entrada de la gran Bahía de Samaná, junto al cabo de San Rafael.

Otra punta hay del mismo nombre en la Costa del N de la Isla de Cuba, al E de la Bahía de Matanzas, frente de la boca del canal de Bahama.

ICAHUATES, S. Francisco Xavier de) Pueblo de las Misiones que tenian los Regulares de la Compañia en la Provincia y Gobierno de Mainas del Reyno de Quito, situado á orilla del rio Napo.

ICAPACA, Pueblo de la Provincia de Amuzgos y Alcaldia mayor de Xicayán en Nueva España, tiene 37 familias de Indios.

ICARA, Pueblo de la Provincia y Gobierno de Venezuela, situado á la orilla de un rio, al E de la

la Villa de San Felipe.

ICARATE, Río de la Provincia y país de las Amazonas en la parte que poseen los Portugueses, nace en el territorio de los Indios Igemanais, corre al NNO, y entra en el de Yutay en el brazo de la derecha poco despues de su division.

ICARNIER, Cayo de) Islote situado cerca de la Costa del O de la Isla de Santo Domingo en la parte que poseen los Franceses entre la punta de Pature y la Bahía del Pozo.

ICACACHI, Pueblo de la Provincia y Corregimiento de Omasuyos en el Perú, anexo al Curato de Achacache.

ICHIMANIPISTICK, Río grande y caudaloso de la Provincia y país del Labrador en la América Septentrional, corre al S, y entra en el de S. Lorenzo.

ICHO, San Pedro de) Pueblo de la Provincia y Corregimiento de Paucarcolla en el Perú, anexo al Curato de su Capital.

ICHÓCA, Pueblo de la Provincia y Corregimiento de Cicasica en el Perú, anexo al Curato de Yaco.

Otro Pueblo hay del mis-

mo nombre en la Provincia y Corregimiento de Guailas, anexo al Curato de Marca.

ICHOCÁN, Pueblo de la Provincia y Corregimiento de Caxamarca en el Perú, anexo al Curato del de Amarcucho, en que el año de 1760 tenia 800 personas todas descendientes de Christóval de Tapia, natural de Caxamarca, que aquel año tenia 140 de edad, habiéndose casado poco antes la tercera vez, y visto siete generaciones.

ICHUBAMBA, Río grande y caudaloso del Reyno de Quito, nace del cerro ó páramo de Coto-paxi á la parte septentrional, y aumenta su caudal con otros pequeños que bajan de la cordillera de Guamani, y corriendo hácia el N se junta con el de Amaguafía al mismo rumbo, y á poca distancia del Pueblo de Conocoto.

ICHUPAMPA, Pueblo de la Provincia y Corregimiento de Collahuas en el Perú, anexo al Curato de Maca.

ICLA, Pueblo de la Provincia y Corregimiento de Yampares en el Perú y del Arzobispado de Char-

cas,

cas, ane

su Capita

ICOL

pequeño ó

caldía ma

nango en

anexo al

ICOT

en la Isla

go, junt

Enriquillo

está cerc

S, en la

las posesi

céses y

ICOT

pequeño

caldía m

nango e

anexo al

pán.

ICUP

de la P

no de C

rios Par

inmedia

del O

ICU

Provinc

Gobiern

ce en

qua, c

en el d

ICU

la Prov

la Guá

dalucía

sierra

hacia e

IC

mo nombre en la Provincia y Corregimiento de Guai-las, anexo al Curato de Marca.

ICHOCÁN, Pueblo de la Provincia y Corregimiento de Caxamarca en el Perú, anexo al Curato del de Amarcucho, en que el año de 1760 tenía 800 personas todas descendientes de Christóval de Tapia, natural de Caxamarca, que aquel año tenía 140 de edad, habiéndose casado poco antes la tercera vez, y visto siete generaciones.

ICHUBAMBA, Rio grande y caudaloso del Reyno de Quito, nace del cerro ó páramo de Coto-paxi á la parte septentri-
onal, y aumenta su caudal con otros pequeños que ba-
xan de la cordillera de
Guamani, y corriendo hácia
el N se junta con el de
Amaguafía al mismo rum-
bo, y á poca distancia del
Pueblo de Conocoto.

ICHUPAMPA, Pueblo de la Provincia y Corregimiento de Collahuas en el Perú, anexo al Curato de Maca.

ICLA, Pueblo de la Provincia y Corregimiento de Yampares en el Perú y del Arzobispado de Char-
cas,

IC

cas, anexo al Curato de su Capital.

ICOLIXTLA, Pueblo pequeño ó barrio de la Al-caldía mayor de Guanchi-nango en Nueva España, anexo al Curato de Tlaola.

ICOTEA, Laguna de) en la Isla de Santo Domingo, junto á la grande de Enriquillo, es pequeña, y está cerca de la Costa del S, en la linea que divide las posesiones de los Fran-césés y Españoles.

ICOTITLAN, Pueblo pequeño ó barrio de la Al-caldía mayor de Guanchi-nango en Nueva España, anexo al Curato de Nau-pán.

ICUPA, Laguna grande de la Provincia y Gobier-no de Guayana, entre los ríos Paragua y Caroni, mas inmediata á este á la vanda del O.

ICULTAS, Rio de la Provincia de Barcelona y Gobierno de Cumana, na-ce en el valle de la Pas-qua, corre al S, y entra en el de Manapire.

ICUTÚ, Rio pequeño de la Provincia y Gobierno de la Guayana ó Nueva An-daluca, nace al pié de la sierra Maiguatida, corre hácia el E, y torciendo lue-

IC 413

go al N entra en el de Ini-
quiari.

ID

IDIAI, Bahía de) en la Costa del N de la Isla de San Juan en la Nueva Es-cocia ó Acadia, entre la de Buique y la Isla de Lim-bach.

IDIBAES, Nacion bár-bara de Indios del Reyno de Tierra-Firme y Gobier-no de Panamá, son confi-nantes con los Chocoes y los Tatabés; hay en llos montes que habitan ricas minas de oro: el año de 1632 se intentó su reduc-cion, pero sin fruto, por-que son traydores, incons-tantes y falsos.

IG

IGAIRI, Rio de la Pro-vincia y Gobierno del Pa-raguay, corre al E, y en-tra en el Pardo ó Colorado.

IGARAES, Pueblo de la Provincia y Capitania de Itamaraca en el Brasil, si-tuado en la Costa, á orilla del rio de Pao amarillo.

IGARAPE, Rio de la Provincia y país de las Ama-zonas ó parte de la Gua-yana que poseen los Portu-gueses, es pequeño, nace en

414 IG

en el territorio de los Indios Tuheres, corre al S S E, y entra en el de las Amazonas, entre el de Tuhere y el de Purú ó Gonipape.

IGARAPE-MIRI, Pueblo de la Provincia y Capitanía del Pará en el Brasil, situado á orilla del rio Marañon.

IGARASSU, Rio pequeño de la Provincia y Capitanía de Seara en el Brasil, corre al N, y sale al mar, junto al de Paraguay.

IGARMOL, Pueblo de la Provincia y Capitanía del Pará en el Brasil, situado á orilla del rio de las Amazonas, y al N. de la Villa de Camuta.

IGATINI, Pueblo de la misma Provincia y Gobierno que el rio anterior, situado á orilla del rio Escupil, cerca del Paraná.

IGAU, Rio pequeño de la Provincia y Gobierno del Paraguay, corre al S S E, y entra en el Uruguay, entre los de Bechay y Ibirapiti.

IGAY, Rio pequeño de la misma Provincia y Gobierno que el anterior, entra en el Paraná, cerca del Pueblo y Mision de Santo Tomas.

IGIRIPA, Isla pequeña

IG

de la mar del N, cerca de la Costa del Brasil, en la Provincia y Capitanía de Marañon, entre la de San Juan y la Bahía de Casapoeira.

IGLESIA, (La) Pueblo de la Provincia y Gobierno de Venezuela, situado en la Cabeçera del rio Guaique, casi al N. de la Villa de San Felipe.

S. IGNACIO, Pueblo de las Misiones que tenian los Regulares de la Compañía en la Provincia de Topia y Reyno de Nueva Vizcaya, situado en medio de la sierra de aquel nombre, á orilla del rio Piastla.

Tiene el mismo nombre otro Pueblo de la Provincia y Corregimiento de Otavalo en el Reyno de Quito.

Otro con el sobrenombre de los Barbudos en la Provincia y Gobierno de Mainas del Reyno de Quito, situado en una Isla del gran rio Marañon, cerca del Pongo ó angostura, fundacion del P. Raymundo de Santa Cruz, de la extinguida Compañía.

Otro de las Misiones que tenian los mismos PP. en el Orinoco y Nuevo Reyno de Granada, reduccion de Indios Guamos, situado á orilla

lla de aque
del N, y
S. Francisco
de 1735 fu
teramente
los Caribes

Otro de
Gobierno
camoros e
Quito.

Otro de
Gobierno
mismo R
orilla del
entre est
grande.

Otro de
Gobierno
quitos en
cion de la
nian los
Compañía
Cabeçera

Otro de
tenian lo
res en el
vo Reyno
tinto del
arriba
del rio
Otro de
bierno de
España,
un rio,
de Himar
Magdalen
Otro
Gobierno
el Perú,

IG

de la mar del N, cerca de la Costa del Brasil, en la Provincia y Capitanía de Marañon, entre la de San Juan y la Bahía de Casapoeira.

IGLESIA, La) Pueblo de la Provincia y Gobierno de Venezuela, situado en la Cabequera del rio Guaique, casi al N de la Villa de San Felipe.

S. IGNACIO, Pueblo de las Misiones que tenían los Regulares de la Compañía en la Provincia de Topia y Reyno de Nueva Vizcaya, situado en medio de la sierra de aquel nombre, á orilla del rio Piastla.

Tiene el mismo nombre otro Pueblo de la Provincia y Corregimiento de Otavalo en el Reyno de Quito.

Otro con el sobrenombre de los Barbudos en la Provincia y Gobierno de Mainas del Reyno de Quito, situado en una Isla del gran rio Marañon, cerca del Pongo ó angostura, fundacion del P. Raymundo de Santa Cruz, de la extinguida Compañía.

Otro de las Misiones que tenían los mismos PP. en el Orinoco y Nuevo Reyno de Granada, reduccion de Indios Guamos, situado á orilla

IG

lla de aquel rio en la Costa del N, y enfrente del de S. Francisco Xavier, el año de 1735 fué destruido enteramente, y quemado por los Caribes.

Otro de la Provincia y Gobierno de Jaen de Bracamoros en el Reyno de Quito.

Otro de la Provincia y Gobierno de Mainas en el mismo Reyno, situado á orilla del rio de S. Xavier, entre este y el Mamoré grande.

Otro de la Provincia y Gobierno de los Indios Chiquitos en el Perú, reduccion de las Misiones que tenían los Regulares de la Compañía, situado en la Cabequera del rio Verde.

Otro de las Misiones que tenían los mismos Regulares en el Orinoco del Nuevo Reyno de Granada, distinto del que hemos dicho arriba, y situado á orilla del rio Casanare.

Otro de la Provincia y Gobierno de Sonora en Nueva España, situado á orilla de un rio, entre los Pueblos de Himaes y Santa Maria Magdalena.

Otro de la Provincia y Gobierno del Tucumán en el Perú, situado á orilla de

IG 415

un rio que entra en el de Choromoros al O de la Ciudad de Santiago del Estero, es reduccion de Indios Tobas de las Misiones que tenían los Regulares de la Compañía, y hoy están al cargo de los Religiosos de S. Francisco.

Otro de las Misiones que tenían los mismos Regulares en la Provincia y Gobierno del Paraguay, situado á orilla del rio Paraná, entre los Pueblos del Corpus y Loreto.

Otro de las mismas Misiones y Provincia, situado á orilla de un rio poco distante del Paraguay.

Otro de las Misiones que tenían los Regulares de la Compañía en la Provincia y Gobierno de los Indios Chiquitos, situado al pié de una serranía.

Otro de la Provincia y Gobierno del Paraguay, situado al SSE de la Ciudad de la Asuncion.

Otro de las Misiones de los Regulares de la extinguida Compañía, distinto de los anteriores, situado al O del de Santa Rosa.

Otro de las Misiones que tenían los mismos Regulares en la California, situado cerca del golfo en lo

mas

416 IG

mas interior de él, frente del Cabo de las Vírgenes.

Otro de la Provincia y Gobierno de Moxos en el Reyno de Quito.

Otro de la Provincia y Gobierno de Cinaloa en la Nueva España, reduccion de las Misiones que tenían allí los Regulares de la extinguida Compañía.

Otro de las Misiones que tenían los referidos en la Provincia del Gairá y Gobierno del Paraguay, situado á orilla del rio Parapamene, entre este y el de Tubagi.

Otro de la Provincia y Capitanía del Pará en el Brasil, situado á orilla del rio Topayos, frente de la boca del de Yaguaticara.

Otro en la Nueva Francia ó Canadá de Indios Nicarages, reduccion de las Misiones que tenían los Regulares de la Compañía Franceses, situado en el estrecho de Michillimakinac, donde tenían construido un fuerte.

Otro de la Provincia y Gobierno de la Sonora, reduccion de las Misiones de los Regulares de la Compañía, distinto de otro que hemos referido.

Un rio pequeño de la

IG

Provincia y Gobierno de Buenos Ayres, corre al O, y entra en el Uruguay, entre el de Yacui y el de Jesus Maria.

Unas Islas situadas cerca de la Costa del N del lago Superior en la Nueva Francia.

Un cabo ó punta de tierra en la Costa del N del rio San Lorenzo, entre el de Pidgeon y la Bahía de Papinachois.

Un fuerte de la Provincia y Gobierno del Tucumán en el distrito de la Ciudad de Jujui, á orilla del rio Negro, para contener los Indios infieles.

IGOICOL, Rio del partido y territorio de Cuyaba en el Reyno del Brasil, nace en las montañas de los Indios Cayapos, corre al S, y entra en el grande del Paraná.

IGUACATES, San Francisco Xavier de) Pueblo de la Provincia y Gobierno de Mainas en el Reyno de Quito.

IGUACÚ, Rio de la Provincia y Gobierno de Buenos Ayres, entra muy caudaloso en el Paraná.

IGUALA, Partido y Alcaldía mayor de Nueva España, es de limitada jurisdic-

diccion, p
te estéril
fácil de c
razon se
al benefici
que hacen
textidos,
ellos y al
tos de tier
que todo
aunque c
mayor y
basta para
ser el pa
y de pa
cion con

Asunci
Coac
Santa
Maya

Tiene
otro Pue
de parti
Alcaldía
el propio
milia de
guas al

IGU
pám, c
Partido
del mis
terior, c
te con
por el
Tlapa,
Acapul
la de X
Tom.

IG

Provincia y Gobierno de Buenos Ayres, corre al O, y entra en el Uruguay, entre el de Yacui y el de Jesus Maria.

Unas Islas situadas cerca de la Costa del N del lago Superior en la Nueva Francia.

Un cabo ó punta de tierra en la Costa del N del rio San Lorenzo, entre el de Pidgeon y la Bahía de Papinachoís.

Un fuerte de la Provincia y Gobierno del Tucumán en el distrito de la Ciudad de Jujui, á orilla del rio Negro, para contener los Indios infieles.

IGOICOI, Rio del partido y territorio de Cuyaba en el Reyno del Brasil, nace en las montañas de los Indios Cayapos, corre al S, y entra en el grande del Paraná.

IGUACATES, San Francisco Xavier de) Pueblo de la Provincia y Gobierno de Mainas en el Reyno de Quito.

IGUACÚ, Rio de la Provincia y Gobierno de Buenos Ayres, entra muy caudaloso en el Paraná.

IGUALA, Partido y Alcaldía mayor de Nueva España, es de limitada jurisdic-

IG

dicion, por la mayor parte estéril y montuoso, difícil de cultivo, por cuya razon se aplican casi todos al beneficio del algodón, de que hacen varios hilados y tejidos, comerciando con ellos y algunos otros frutos de tierra caliente, aunque todo con escasez; y aunque cria algun ganado mayor y de cerda, apenas basta para el consumo, por ser el país escaso de aguas y de pastos: su Poblacion consta de seis Pueblos

Asuncion de Coacula.
Santa Maria Mayanala.

SantiagoTheguisnao.
San Andres Tuxpán.

Tiene el mismo nombre otro Pueblo de la Cabecera de partido de S. Martin y Alcaldía mayor de Tlapa en el propio Reyno, tiene 67 familias de Indios, y está 3 leguas al ESE de su Capital.

IGUALAPA ó Igualapám, como quieren otros, Partido y Alcaldía mayor del mismo Reyno que la anterior, confina por el Oriente con la de Justlahuaca, por el Poniente con la de Tlapa, por el S con la de Acapulco, y por el N con la de Xicayán: tiene 60 le-

Tom. II.

IG 417

principales ó Cabeceras.

La Capital tiene el mismo nombre con la advocacion de San Francisco: está situado en el plan de una lóbrega barranca, desagradable por su profundidad, de temperamento cálido, y opaca por la espesura de los árboles: tiene 90 familias de Indios Mexicanos; y está 35 leguas al SE de México, en 275 gr. 42 min. de long. y en 22 gr. 48 min. de lat. Los otros Pueblos son

Santa Ana Tlaxmalác.
Tepeacuilco.

guas de largo NS, y pocas de 15 de Oriente á Poniente; es de temperamento cálido, produce mucho maiz, frijoles, hortalizas, que son los frutos de su comercio, como el ganado mayor que cria, y la pesca que hace en el mar: tiene diferentes rios, que en tiempo de aguas traen tales avenidas que inundan el terreno, llegando algunas veces hasta las Poblaciones.

La Capital tiene el mismo nombre, situado en un llano distante 6 leguas del mar,

Hhh

418 IG

mar, regado de dos ríos que se unen antes de salir á aquel: tiene 74 familias de Españoles, Mestizos y Mulatos, y 473 de Indios Me-

Huehuetlán. Popolapa. Quetzalapa. Chacapalapa.

IGUALICA, Pueblo de la Alcaldía mayor de Tampico en Nueva España.

IGUALTEPEQUE, Pueblo de la Cabecera de partido y Alcaldía mayor de Tonalá en Nueva España.

IGUANA, Pueblo de la Provincia de Barcelona y Gobierno de Cumaná, situado al N de Ciudad Real, mediando el río Orinoco.

IGUANAS, Isla de) en la mar del Sur, cerca de la Costa de la Alcaldía mayor de Natá, detrás de la Punta Mala en el Reyno de Tierra-Firme.

IGUAPE, Villa de la Provincia y Capitanía de San Vicente en el Brasil, situada en la Costa, á la boca del río de su nombre ó de la ribera. Vease este artículo.

Tiene el mismo una Bahía en la Costa de la Provincia y Capitanía de Seara del propio Reyno, en-

IG

xicanos: está 115 leguas al SSO de México, en 274 gr. 50 min. de long. y en 17 gr. 45 min. de lat. Los otros Pueblos de este partido son

Acatepeque. Cuilapa. Alcamani.

entre la punta de la Peña y el río Koko.

Una barra ó banco de arena á la boca y entrada del río referido.

IGUARA, Río de la Provincia y país de las Amazonas en la parte que poseen los Portugueses, corre al E, y entra en el río Negro.

IGUARAZÚ, Río pequeño de la Provincia y Capitanía de Seara en el Brasil, corre al N, y sale al mar, entre el de Panamerin y el de Topacuro.

IGUARI, Pueblo de la Provincia y Corregimiento de Chancay en el Perú.

IGUARIPÚCA, Brazo del río Urubú en el país de las Amazonas, y parte que poseen los Portugueses que se comunica con el Marañón.

IGUARÚ, Río de la Provincia y Gobierno del Paraguay, corre al SO por el país de los Indios Itat-

nes, y entra en el río Uruguay por el tal.

IGUATZISCO de) de la Cabecera de Cocupay mayor de V. Provincia Mechoacán milias de leguas al cera.

IGUAU de la Provincia del País SSO, y Ipane-gaz.

IGUAY de la Provincia de S. Brasil, en los Indios del Parag. y torciendo al E entra en el río San Pedro.

IGUAZ de la Provincia Paraguay te, y entra por la parte gr. 35 mi.

IGUE de Sto. I por el Ca quibél, a te de la

IG

icanos: está 115 leguas al SSO de México, en 274 gr. 50 min. de long. y en 17 gr. 45 min. de lat. Los otros Pueblos de este partido son

Acatepeque. Cuilapa. Alcamani.

re la punta de la Peña y el río Koko.

Una barra ó banco de arena á la boca y entrada del río referido.

IGUARA, Río de la Provincia y país de las Amazonas en la parte que poseen los Portugueses, corre al E, y entra en el río Negro.

IGUARAZÚ, Río pequeño de la Provincia y Capitanía de Seara en el Brasil, corre al N, y sale al mar, entre el de Parana-merin y el de Topacuro.

IGUARI, Pueblo de la Provincia y Corregimiento de Chancay en el Perú.

IGUARIPÚCA, Brazo del río Urubú en el país de las Amazonas, y parte que poseen los Portugueses que se comunica con el Marañón.

IGUARÚ, Río de la Provincia y Gobierno del Paraguay, corre al SO por el país de los Indios Itat-

IG

nes, y entra en el del Paraguay por su parte Oriental.

IGUATZKO, San Francisco de) Pueblo pequeño de la Cabecera de partido de Cocupao y Alcaldía mayor de Valladolid en la Provincia y Obispado de Mechoacán, tiene 70 familias de Indios, y está 2 leguas al S de su Cabecera.

IGUAUAI, Río pequeño de la Provincia y Gobierno del Paraguay, corre al SSO, y entra en el de Ipangazú.

IGUAY, Río caudaloso de la Provincia y Capitanía de San Pablo en el Brasil, nace en el país de los Indios Guaranis de la del Paraguay, corre al S, y torciendo luego su curso al E entra en el grande de San Pedro.

IGUAZÚ, Río grande de la Provincia y Gobierno del Paraguay, corre á Poniente, y entra en el Paraná por la parte oriental, en 24 gr. 35 min. de lat. austr.

IGUEI, Salvaleon de) Villa de la Isla Española ó de Sto. Domingo, fundada por el Capitan Juan de Esquivel, 28 leguas al Oriente de la Capital.

IJ 419**IJ**

IJEI, Río del país de las Amazonas en la parte que poseen los Portugueses, nace paralelo á la Línea, corre al E á entrar en el Negro poco antes que el de Iquiari.

IK

IKCHIPOUTA, Pueblo de Indios en la Provincia y Colonia de la América Meridional, en que tienen los Ingleses un establecimiento y fuerte para su comercio.

IL

ILLA, Pueblo de la Provincia y Corregimiento de Guanta en el Perú.

ILABAYA, Pueblo de la Provincia y Corregimiento de Arica en el Perú.

ILAMATAN, Santiago de) Pueblo y Cabecera de partido de la Alcaldía mayor de Guayacocotla en Nueva España, tiene 388 familias de Indios, en que se incluyen los barrios de su distrito.

ILAPE, Pueblo de la Provincia y Gobierno del Paraguay, situado al E de la laguna Ipoa.

ILA-

420 IL

ILAPÓ, Pueblo de la Provincia y Corregimiento de Riobamba en el Reyno de Quito.

ILATI, Rio de la Provincia y Gobierno del Darien y Reyno de Tierra Firme, nace en las montañas de lo interior de ella, corre al O, y entra en el grande de Chucunaqui.

ILAY, Punta de) en la Costa de la Provincia y Corregimiento de Arica y Reyno del Perú, una de las que forman el Puerto de Arica.

S. ILDEFONSO, Pueblo de la Provincia y Corregimiento de Conchucos en el Perú, anexo al Curato de San Marcos.

Otro Pueblo hay de este nombre en la Provincia y Corregimiento de Chachapoyas en el mismo Reyno, anexo al Curato de Quillay.

Otro de las Misiones que tenían los Regulares de la Compañía en la Provincia de Tepeguana y Reyno de Nueva Vizcaya, situado á orilla del rio Florido, cerca del Pueblo y Real de Minas del Parral.

Otro de las Misiones que tienen los Religiosos de San Francisco en el Nuevo México.

IL

Otro que es presidio y fuerte para contener los Indios infieles en la Provincia y Gobierno del Paraguay.

Una Isla pequeña del golfo de California ó mar Roxo de Cortés, situada cerca de la Costa y en el centro de ella, delante de la Bahía de Comandú, entre la punta de San Miguel y la Isla del Carmen.

Una punta de tierra en la Costa del S del estrecho de Magallanes, cerca de su salida al mar del Sur en la última Isla que forma.

ILHA, Villa de la Provincia y Capitanía de Espiritu Santo en el Brasil, situada á orilla de una Bahía, y al S de la Capital.

ILHEOS, Provincia y Capitanía del Reyno del Brasil, una de las catorce que le componen, confina por el N con el rio Serenim, que la divide de la de Todos Santos; por el Mediodia con el rio Grande, que la separa de la Puerto Seguro; por el Levante con el mar, y por el Poniente con el país desconocido de los Indios bárbaros Quiriguges, Maribuces y Vaimores, que han causado grandes daños y des-

destruccion que fueron Portugueses á retirarse á lo interiores; es muy dulce muchas porcion de ingenios que de Brasil, principales frutos; la batipa ó Paipoché, otros pequeños Pueblos Victoria, S. Jorge.

La Capitanía del mismo situada en la alegre pequeña, pero, aunque tiene un Colegio de Santos un Colegio Regulares su territorio de algodón, toda especie llevan por Pernambuco de excelencia que pescan

IL

Otro que es presidio y fuerte para contener los Indios infieles en la Provincia y Gobierno del Paraguay.

Una Isla pequeña del golfo de California ó mar Roxo de Cortés, situada cerca de la Costa y en el centro de ella, delante de la Bahía de Comandú, entre la punta de San Miguel y la Isla del Carmen.

Una punta de tierra en la Costa del S del estrecho de Magallanes, cerca de su salida al mar del Sur en la última Isla que forma.

ILHA, Villa de la Provincia y Capitanía de Espírito Santo en el Brasil, situada á orilla de una Bahía, y al S de la Capital.

ILHÉOS, Provincia y Capitanía del Reyno del Brasil, una de las catorce que le componen, confina por el N con el rio Seremim, que la divide de la de Todos Santos; por el E mediodia con el rio Grande, que la separa de la de Puerto Seguro; por el Levante con el mar, y por el Poniente con el país desconocido de los Indios bárbaros Quitrigues, Maribures y Vaimores, que han causado grandes daños y des-

IL

destrucciones en ella hasta que fueron vencidos por los Portugueses, obligándolos á retirarse de sus fronteras á lo interior de los montes; es muy fértil, y produce mucho algodón, cañas dulces, de que hacen porcion de azucar en los ingenios que tiene, y palo de Brasil, que son los principales frutos de su comercio; la bañan los rios Patipe ó Patipinga, Ilheos, Ipoche, Contas, Duna, y otros pequeños: los principales Pueblos que tiene son Victoria, Santa Ana y San Jorge.

La Capital es la Ciudad del mismo nombre, rica, situada en una hermosa Bahía alegre y deliciosa; es pequeña, pero de buen clima, aunque algo cálido; tiene un Convento de Religiosos de San Francisco, otro de Santo Domingo, y un Colegio que era de los Regulares de la Compañía: su territorio abunda mucho de palo de Brasil, de algodón, cañas dulces, y toda especie de frutas que llevan por mar á vender á Pernambuco, y no menos de excelente pescado así de mar como de agua dulce, que pescan en una laguna

IL 421

inmediata que tiene 3 leguas de largo, y en que hay muchas vacas marinas ó manatíes: tiene un fuerte que defiende la entrada de la Bahía, y una corta guarnicion con su Gobernador: fué arruinada enteramente esta Ciudad el siglo pasado por los Indios Vaymores; pasa cerca de ella el rio de su nombre, y su vecindario se compone de 200 familias Portuguesas: dista 30 leguas al NE de Puerto Seguro, y casi lo mismo al SO de la Bahía de Todos Santos: está en 34 gr. 28 min. de long. occid. y en 15 gr. 40 min. de lat. austr.

Un rio grande y caudaloso de la misma Provincia y Reyno nace en la sierra de los Indios Quitrigues, corre al E, y sale al mar formando en su boca un grande y hermoso Puerto.

Otro rio pequeño de la Provincia y Capitanía de Pernambuco en el mismo Reyno nace cerca de la Costa, corre al E, y sale al mar entre el Feroso y el de Tuna.

Otro rio pequeño de la Provincia y Gobierno de Buenos Ayres corre al N,

y

y entra en el de Gil.

ILIMANI, Monte muy alto de la Cordillera del Perú en la Provincia y Corregimiento de Cicasica y jurisdicción de la Paz, tan abundante de minerales de oro, que habiendo derribado un rayo un pedazo de él en 1681 se sacó tanta riqueza, que llegó á valer á 8 pesos la onza de oro; y sin embargo del mucho que desde entonces se ha sacado todavía produce algunos marcos: está 14 leguas de la Paz.

ILIS, Pueblo de la Provincia y Corregimiento de Pasto en el Reyno de Quito, situado en el camino que baxa de la de Popayán.

ILLAGUE, Rio del partido de Guadalabquen en el Reyno de Chile, corre al S; y entra en el de Valdivia.

ILLAPÉL, Pueblo y Real de Minas de Oro de la Provincia y Corregimiento de Coquimbo en el Reyno de Chile, situado al E de la Villa de San Rafael de la Rosa.

Tiene el mismo nombre un rio de esta Provincia y Reyno.

ILLERÉNA ó Sombrerete) Pueblo y Real de Minas de Plata de la Provin-

cia de Nueva Vizcaya en la América Septentrional, es de temperamento templado y sano, tiene cerca de 500 familias de Españoles, Mestizos, Mulatos é Indios empleados en la labor de las minas, que en otros tiempos la hicieron Poblacion opulenta; pero hoy, que la mayor parte están aguadas, ha venido á mucha decadencia, y sin embargo tiene algun comercio: residen en él dos Oficiales Reales para marcar la plata: tiene á distancia de 8 leguas, en el camino real que va á la Capital, dos haciendas grandísimas, y ricas en labores y crias de ganado, llamadas los Muleros y el Calabazal: está 48 leguas al S E de Guadalaxara, en 263 gr. 20 min. de long. y 24 gr. 10 min. de lat.

ILLIMO, Pueblo de la Provincia y Corregimiento de Safia en el Perú.

ILLINHI, Montaña de los Andes en el Perú al Poniente de Cotopaxi, cuya cima está hendida en dos partes, y siempre cubierta de Nieve.

ILLINOIS ó Illineses, Nacion de Indios de la Nueva Francia ó Canadá en la Amé-

IL

Gil. cia de Nueva Vizcaya en la América Septentrional, es de temperamento templado y sano, tiene cerca de 500 familias de Españoles, Mestizos, Mulatos é Indios empleados en la labor de las minas, que en otros tiempos la hicieron Poblacion opulenta; pero hoy, que la mayor parte están aguadas, ha venido á mucha decadencia, y sin embargo tiene algun comercio: residen en él dos Oficiales Reales para marcar la plata: tiene á distancia de 8 leguas, en el camino real que va á la Capital, dos haciendas grandísimas, y ricas en labores y crias de ganado, llamadas los Muleros y el Calabazal: está 48 leguas al S E de Guadalupe, en 263 gr. 20 min. de long. y 24 gr. 10 min. de lat.

ILLIMO, Pueblo de la Provincia y Corregimiento de Safia en el Perú.

ILLINHI, Montaña de los Andes en el Perú al Poniente de Cotopaxi, cuya cima está hendida en dos partes, y siempre cubierta de Nieve.

ILLINOIS ó Illineses, Nacion de Indios de la Nueva Francia ó Canadá en la Amé-

IL

América Septentrional, que habita en las inmediaciones del lago y rio de su nombre, y tambien tiene el de Albinos, que significa hombre de estatura grande, caracter que califica su nacion sobre todas las demas, viven en villages muy distantes unos de otros, y en llanuras pantanosas inmediatas al rio y á algunos bosques y colinas que mantienen su verdura á lo menos nueve meses del año: el terreno tiene tal abundancia de pastos, que está cubierto de ganado mayor y menor, y de toda especie de animales de caza: los Pueblos son grandes, y las cabañas construidas con artificio de figura quadrilonga, cubiertas de junco tan apretado que resiste á las lluvias, las nieves, y los vientos; cada cabaña tiene cinco ó seis habitaciones para otras tantas familias que viven unidas pacíficamente; el Pueblo mayor tendrá 500 casas, cuyo exterior es ordinario, pero el interior muy bien trabajado, y debaxo de algunas hay sótanos para el maíz que guardan; como las raices y carnes de los animales que cazan, y es su prin-

IL 423

cipal alimento. Los Jesuitas Misioneros Franceses los reduxeron á la Fe Católica, y antes segun el P. Charlevoix no habia en toda la extension del Canadá salvajes mas bárbaros, ni de peores calidades; pero es tanta la influencia del christianismo en el ánimo, que ha producido en ellos una total mudanza: siempre fueron tratables y dóciles; pero al mismo tiempo poltronos, traydores, inconstantes, engañosos, ladrones y brutales, sin honor, interesados, abandonados á los excesos, y á la mas monstruosa incontinencia, delito casi comun á los demas Indios del Canadá. Hoy son corteses y afables con los que dominan en su país, y muy finos y expresivos con los que tienen amistad; pero artificiosamente astutos y vengativos, de estatura muy alta, robustos y bien hechos, muy morenos, y extraordinariamente ágiles y destros en los ejercicios de suerpo, muy dados á la caza, tienen varias mugeres, pero para impedir disensiones prefieren las hermanas y parientas inmediatas, y son tan zelosos que á la menor sospecha de in-

fidelidad les quitan la vida cruelmente. Esta nacion no solo se extiende por todo el rio de su nombre, sino por mucho espacio del Misisipi á una y otra orilla: los Illineses y los Miamesis viven juntos en un mismo parage llamado la Roca, que es el confluente de este rio con el de Pisticoni, mucho mayor y mas profundo, que viene del país de los Muscoatinis; casi una legua mas arriba, á la derecha, hay una roca alta y redonda en cuya cima está un Pueblo llamado Fuerte Miamis; y otra legua mas allá, á la parte opuesta, hay otra de la misma especie llamada simplemente la Roca, que á alguna distancia parece una fortaleza, y está rodeada de una estacada que denota haber sido atrincheramiento de los Illineses ó Miamesis; al pié de esta roca hay una Isla en medio del rio circundada de otras muchas muy fértiles y deliciosas, y en la mayor un Pueblo en que reside el Cazique: ni una ni otra nacion tienen valor ni conducta en sus combates, dan un ataque impetuoso con extraordinaria gritería, y el primero que cede

queda deshecho buscando la seguridad en la fuga: su principal valor consiste en las emboscadas, en que tienen la paciencia de estar escondidos ocho ó nueve dias con el fin de matar ó hacer prisionero al enemigo ó pasajero. Quando alguna de sus expediciones contra otra nacion les ha salido bien, ordenan su marcha de modo que lleguen á su Pueblo antes que sea de noche, y formándose antes de entrar, envian á su gefe la noticia del suceso, del despojo, y número de prisioneros que han hecho, despues de lo qual entran con grande algazara cantando tonos alusivos á la victoria, y baylando; pero si han sido vencidos hacen su entrada de dia, y en vez de las aclamaciones de alegría son lamentos y llantos significantes de la pérdida, y se retiran á sus cabañas avergonzados y afligidos, donde los reciben con frialdad.

Tiene el mismo nombre un gran lago ó depósito de aguas de esta Provincia, situado entre 41 y 46 gr. de lat. sept., y entre 89 y 94 de long. occid., el qual se comunica por un estrecho canal con el lago Hurón.

IL

queda deshecho buscando la seguridad en la fuga: su principal valor consiste en las emboscadas, en que tienen la paciencia de estar escondidos ocho ó nueve dias con el fin de matar ó hacer prisionero al enemigo ó pasajero. Quando alguna de sus expediciones contra otra nacion les ha salido bien, ordenan su marcha de modo que lleguen á su Pueblo antes que sea de noche, y formándose antes de entrar, envian á su gefe la noticia del suceso, del despojo, y número de prisioneros que han hecho, despues de lo qual entran con grande algazara cantando tonos alusivos á la victoria, y baylando; pero si han sido vencidos hacen su entrada de dia, y en vez de las aclamaciones de alegría son lamentos y llantos significantes de la pérdida, y se retiran á sus cabañas avergonzados y afligidos, donde los reciben con frialdad.

Tiene el mismo nombre un gran lago ó depósito de aguas de esta Provincia, situado entre 41 y 46 gr. de lat. sept., y entre 89 y 94 de long. occid., el qual se comunica por un estrecho canal con el lago Hurón.

Ur

Un río
misma Pro
junto al lag
re muchas
en el Misi

ILLOMA
Pueblo de
Corregimie
yos de Are
rú, anexo
Capital.

ILO, P
vincia y C
Arica en e
Puerto peq
18 gr. 11

Tiene e
una punta
esta Provin
de las que
to anterior

Un vall
de la mis
Corregimie

ILUCI,
la Provinc
Paraguay
entra en e
los de Ja
napay.

MANU
la Provinc
la Guaya
dalucía,
rios Caur
IMARI
la Costa
Tom. II

IL

Un río caudaloso de la misma Provincia que nace junto al lago Michigan, corre muchas leguas, y entra en el Misisipi.

ILLÓMAS, S. Pedro de) Pueblo de la Provincia y Corregimiento de Condesuyos de Arequipa en el Perú, anexo al Curato de su Capital.

ILO, Pueblo de la Provincia y Corregimiento de Arica en el Perú, tiene un Puerto pequeño, y está en 18 gr. 11 min. de lat.

Tiene el mismo nombre una punta de la Costa de esta Provincia y Reyno, una de las que forman el Puerto anterior.

Un valle grande y fértil de la misma Provincia y Corregimiento.

ILUCI, Río pequeño de la Provincia y Gobierno del Paraguay, corre al E, y entra en el Paraná, entre los de Japeribuy y Guapay.

IM

MANURABA, Pueblo de la Provincia y Gobierno de la Guayana ó Nueva Andaluca, situado entre los ríos Caura y Aruy.

IMARE, Punta de) en la Costa del N de la Isla
Tom. II.

IM 425

de la Trinidad, cerca de su extremidad del E.

IMASSA, Río de la Provincia y Gobierno de Jaen de Bracamoros en el Reyno de Quito, nace en la de Luya y Chillaos en el Perú, y entra en el Marañon.

IMATACA, Sierra de) en la Provincia y Gobierno de Cumaná, corre al S E, entre los ríos Orinoco y Cuyuni.

IMATO, Río pequeño de la Provincia y país de las Amazonas en la parte que poseen los Portugueses, nace en el territorio de los Indios Naunas, corre al N, y entra en el Marañon, enfrente de la boca del gran Caquetá.

IMATUCARE, Río de la Provincia y Gobierno de Moxos en el Reyno de Quito, nace en el país de los Indios Pampas, de una laguna que está entre los ríos Ubay y Mamoré grande, corre al N, y entra en el primero.

IMAYÓSA, Río pequeño de la misma Provincia y Reyno que el anterior, nace en las montañas que median entre el río Beni y Mamoré, corre al E, y desagua en una gran laguna que hay cerca del último

l iii de

de los referidos rios, y luego en otra que se forma inmediata, de donde sale para entrar en él.

IMBAÚ, Rio pequeño de la Provincia y Capitanía del Rey en el Brasil, corre al E, y sale al mar, enfrente de la Isla de Arboreda del S.

IMBABÚRA, Monte muy alto de la Provincia y Corregimiento de Ibarra en el Reyno de Quito al S E, cuya cima está siempre cubierta de nieve, se cree que es volcan; es todo de tierra y piedra suelta; tiene á su falda algunas lagunas pequeñas, y de las aguas que salen de ella se forma la grande de San Pablo: está este monte en 15 min. de lat. bor.

IMERÍ, Laguna grande del Reyno del Brasil, formada de un brazo del rio de San Pedro, á orilla del mar, muy cerca de la extremidad de aquella Costa ó cabo de Santa Maria, que forma la boca del rio de la Plata.

IMERÚCA, Laguna de la Provincia y Gobierno de Cumaná, cerca de la orilla del rio Orinoco, al S E de la Villa de San Fernando.

IMIRATABA, Pueblo de la Isla de Joanes ó de Ma-

rajo en la Costa y Reyno del Brasil, situado en la punta de Maguari, á la boca del brazo del rio de las Amazonas.

IMPERIAL, Ciudad del Reyno de Chile, fundada por Pedro de Valdivia á la orilla del rio Cauten, que la baña por la parte del Mediodia, sobre una peña escarpada 4 leguas de la mar del Sur, el año de 1551, eligiendo para ello el terreno mas fértil, hermoso, agradable, y de mejor clima de todo el Reyno; fué grande, rica y opulenta en sus principios, Cabeza de Obispado erigido por Pio IV el año de 1564, y fué su primer Obispo Don Fr. Antonio de San Miguel, Religioso Observante de San Francisco; pero el año de 1620 se trasladó esta Silla á la Iglesia de la Concepcion: el de 1599 la tomaron y destruyeron los Indios Araucanos, y desde entonces no ha podido cobrar su antiguo esplendor, y está reducida á una Poblacion muy corta y pobre; sin embargo de que tiene minas de riquísimo oro, pero no se trabajan: tiene dos Conventos d Religiosos, uno de San Francisco, y otro de la

la Merced
grafos la p
dad destru
te, equivo
106 leguas
tiago, 39 o
y 170 de
ó la Serena
long. y 38
lat. aust.

Tiene e
un rio en
nace en el
quegua, c
guas al c
aguas de
sale al ma
ruhá y el

IMUE
Provincia
de Pasto
Quito.

IMUNC
de y cauc
vincia y C
raguay, m
tes al N d
en la inn
ruinas de
rez, y 8 l
mas abax
bi, entra

Poniente e
12 gr. 40
IMUR
Provincia
Sonora e
situado al
pira, á o

IM

ajo en la Costa y Reyno del Brasil, situado en la punta de Maguari, á la boca del brazo del rio de las Amazonas.

IMPERIAL, Ciudad del Reyno de Chile, fundada por Pedro de Valdivia á la orilla del rio Cauten, que la baña por la parte del Mediodia, sobre una peña escarpada 4 leguas de la mar del Sur, el año de 1551, eligiendo para ello el terreno mas fértil, hermoso, agradable, y de mejor clima de todo el Reyno; fué grande, rica y opulenta en sus principios, Cabeza de Obispado erigido por Pio IV el año de 1564, y fué su primer Obispo Don Fr. Antonio de San Miguel, Religioso Observante de San Francisco; pero el año de 1620 se trasladó esta Silla á la Iglesia de la Concepcion: el de 1599 la tomaron y destruyeron los Indios Araucanos, y desde entonces no ha podido cobrar su antiguo esplendor, y está reducida á una Poblacion muy corta y pobre; sin embargo de que tiene minas de riquísimo oro, pero no se trabajan: tiene dos Conventos d Religiosos, uno de San Francisco, y otro de la

IM

la Merced: algunos Geógrafos la ponen como Ciudad destruida, que no existe, equivocadamente: está 106 leguas de la de Santiago, 39 de la Concepcion, y 170 de la de Coquimbo ó la Serena, en 305 gr. de long. y 38 gr. y 26 min. de lat. aust.

Tiene el mismo nombre un rio en el mismo Reyno, nace en el partido de Moquegua, corre muchas leguas al O recogiendo las aguas de otros infinitos, y sale al mar entre el de Tiruhá y el de Budy.

IMUES, Pueblo de la Provincia y Corregimiento de Pasto en el Reyno de Quito.

IMUNCINA, Rio grande y caudaloso de la Provincia y Gobierno del Paraguay, nace en los montes al N del Paraná, corre en la inmediacion de las ruinas de la Ciudad de Xerez, y 8 leguas despues, 5 mas abaxo del rio Aniembi, entra por la parte de Poniente en el Paraná, en 12 gr. 40 min. de lat. aust.

IMURÍ, Pueblo de la Provincia y Gobierno de Sonora en Nueva España, situado al S del de Cocospira, á orilla de un rio.

IN 427

IN

INACOREQUE, Pueblo de la Provincia y Corregimiento de Carabaya en el Perú, anexo al Curato de su Capital.

INAGUA, Grande) Isla de la mar del N, situada á este rumbo de la de Santo Domingo.

Otra hay del mismo nombre llamada pequeña para distinguirla de la anterior: está junto á ella; y una y otra son bien conocidas de los navegantes.

Una Bahía en la mayor de las referidas en la Costa del O, y frente de la del NNE de la de Cuba.

INAHUAYA, Valle de) en la Provincia y Corregimiento de Carabaya, entre los rios Amantata y Inambari.

INAMBARI, Pueblo de la Provincia y Corregimiento de Carabaya en el Perú, anexo al Curato de Coaza.

Tiene el mismo nombre un rio caudaloso del Perú, nace en la Provincia de San Gabán, cerca del Pueblo de Pelechuco, corre al N formando varios tornos en que recoge las aguas de otros muchos, entra en el Perene muy

428 IN

muy caudaloso en la Provincia de Caxamarquilla, y segun D. Cosme Bueno desagua en el de Veayale.

INAMBÚ, Rio de la Provincia y país de las Amazonas en la parte que poseen los Portugueses, corre al S con bastante caudal, y entra en el rio Negro, entre el de Abuara y el de Maravia.

INAQUITO, vease Afiaquito.

INAUABÚ, Laguna de la Provincia y país de las Amazonas en la parte que poseen los Portugueses, se forma de un desague del caudaloso rio Caquetá, es grande, y está cerca de su orilla, tambien le dan el nombre de Marahi.

INAUBL, Rio pequeño de la Provincia y Gobierno del Paraguay, corre al O, y entra en el Paraná, entre los de Aguaraú y Uruguay chico.

INCA, Pueblo de la Provincia y Corregimiento de Cuenca en el Reyno de Quito, situado en la cabecera del rio Naranjál.

Tiene el mismo nombre de Jardines del Inca otro Pueblo de la Provincia y Gobierno de Chucuito en el Perú, situado a orilla de

IN

la gran laguna Titicaca. Una laguna de la Provincia y Corregimiento de Cuyo en el Reyno de Chile, junto á la cabecera del rio Quillota.

INCAHUASI, Pueblo de la Provincia y Corregimiento de Castro Virreyna en el Perú, situado á orilla del rio de la Sal.

INCASAMANCA, Isla de la laguna Umamarca en la Provincia y Corregimiento de Omasuyos en el Perú.

INCHA, Pueblo de la Isla Española ó de Santo Domingo.

INCÓGNITA, Tierra) País de la Costa del estrecho de Magallanes, desde la Isla de Monmouth hasta el morro de las Lomas.

INCÓGNITO, Rio) en la Provincia y Gobierno de la Luisiana, corre al S, y sale al mar entre la Bahía de Santa Rosa y la de San Andres.

Otro rio pequeño hay de este nombre en la misma Provincia y Gobierno, corre á aquel rumbo, y sale al mar entre la Bahía de San Andres y la de San Joseph.

INCURIS ó Incuries) Nacion bárbara de Indios que habita en los bosques al Mediodiz del rio Marañon,

cion, está en la orilla con la que tiene tambien de Inuris.

INCUYA, Cabecera de la Alcaldía municipal en Nueva España.

INDAPA, Pueblo de la Provincia de Caxamarquilla y de Vallado.

INDAPAL, Pueblo de la Provincia y Gobierno de Choacán, situado en la parte del S de la sierra del Marañon, tiene

Indapal, tiene Españoles, Indios, y 825 leguas de Capital.

INDAQUIL, Pueblo de la Provincia y Gobierno de Caxamarquilla.

INDAQUIL, Pueblo de la Provincia y Gobierno de Caxamarquilla.

SERIE D

Esta Digresion de Carlos V p

1.º Don Alonzo de Ercilla, el primer conquistador de Chile.

2.º Don Francisco de Toledo, el segundo conquistador de Chile.

3.º Don Alonso de Ercilla, el tercer conquistador de Chile.

IN

a gran laguna Titicaca.
Una laguna de la Provincia y Corregimiento de Cuyo en el Reyno de Chile, junto á la cabecera del rio Quillota.

INCAHUASI, Pueblo de la Provincia y Corregimiento de Castro Virreyna en el Perú, situado á orilla del rio de la Sal.

INCASAMANCA, Isla de la laguna Umamarca en la Provincia y Corregimiento de Omasuyos en el Perú.

INCHA, Pueblo de la Isla Española ó de Santo Domingo.

INCOGNITA, Tierra) País de la Costa del estrecho de Magallanes, desde la Isla de Monmouth hasta el morro de las Lomas.

INCOGNITO, Rio) en la Provincia y Gobierno de la Luisiana, corre al S, y sale al mar entre la Bahía de Santa Rosa y la de San Andres.

Otro rio pequeño hay de este nombre en la misma Provincia y Gobierno, corre á aquel rumbo, y sale al mar entre la Bahía de San Andres y la de San Joseph.

INCURIS ó Incuries) Nacion bárbara de Indios que habita en los bosques al Mediodia del rio Marañon,

IN

fon, está en continua guerra con la de los Aguas, y tiene tambien los nombres de Inuris y de Zapas.

INCUYACHI, Pueblo y Cabecera de partido de la Alcaldía mayor de Tonalá en Nueva España.

INDAPARAPEO, Pueblo de la Cabecera de Tarimbató y Alcaldía mayor de Valladolid en la Provincia y Obispado de Mexicoacán, situado en una tendida loma, que por la parte del S confina con la sierra del Real de Ozumatlán, tiene 56 familias de Españoles, Mestizos y Mulatos, y 82 de Indios: está 5 leguas al Oriente de su Capital.

INDAQUIES, Pueblo de la Provincia y Gobierno de Popayan en el

IN

429

Nuevo Reyno de Granada, situado en la cabecera y nacimiento del gran rio de la Magdalena.

INDEHEE, Pueblo de la Provincia de Tepeguana y Reyno de Nueva Vizcaya, situado entre el de Tepeguana y cerro Gordo.

INDIAS Occidentales, nombre dado á la América para distinguirla de las Indias Orientales del Asia; aquella está al Poniente de la Europa, y estas á Levante. Este nombre debe su origen á la solicitud de los primeros descubridores de la América que pasaron á la India, y la unieron á aquella, aunque distantes la una de la otra cerca de la mitad de la circunferencia del Globo Terraqueo. Vease el artículo AMÉRICA.

SERIE DE LOS PATRIARCAS DE LAS INDIAS.

Esta Dignidad fué creada á solicitud del Emperador Carlos V por la Santidad de Clemente VII el año de 1524.

- 1.º Don Antonio de Roxas, Obispo de Mallorca, Maestro del Infante Don Fernando, que fué despues Emperador, Arzobispo de Granada, Presidente del Consejo de Castilla.
- 2.º Don Fernando Niño de Guevara, Arzobispo y Presidente de Granada, y Obispo de Sigüenza.
- 3.º Don Antonio de Fonseca, Obispo de Pamplona, y Presidente de Castilla.

- 4 Don Juan de Guzman, Arcediano de Guadaluara, Canónigo de la Santa Iglesia de Toledo, Sumiller de Cortina, Limosnero y Capellan mayor de los Reyes Don Felipe II y III.
- 5 Don Juan Baptista de Acevedo, Obispo de Valladolid, Inquisidor General, y Presidente de Castilla.
- 6 Don Pedro Manso, Oidor de Pamplona y de Granada, Alcalde de Corte, Presidente de Valladolid, y luego del Consejo de Castilla, Arzobispo de Cesarea, electo Patriarca el año de 1609.
- 7 Don Diego de Guzman, Canónigo de la Santa Iglesia de Toledo, del Consejo Supremo de Inquisicion, Comisario General de Cruzada, Capellan mayor y Limosnero del Señor Don Felipe III, Maestro de las Infantas Doña Ana Reyna de Francia y Doña Maria Emperatriz de Alemania, Arzobispo de Sevilla, y Cardenal de la Santa Iglesia, en 1610.
- 8 Don Francisco Gerónimo Pacheco, del Consejo de Estado, Inquisidor General, electo Patriarca en 1625.
- 9 Don Alonso Perez de Guzman, Capellan y Limosnero mayor del Rey Don Felipe IV, Canónigo de la Santa Iglesia de Toledo, y en ella Capellan mayor de los Señores Reyes nuevos, electo Patriarca el año de 1626, murió en 1655.
- 10 Don Antonio Manrique de Guzman, Arzobispo de Tiro, nombrado Patriarca en 1655, murió el año de 1679.
- 11 Don Antonio de Benavides y Bazán, Arzobispo de Tiro, Comisario General de Cruzada, nombrado el referido año de 1679.
- 12 Don Carlos de Borja, Comendador de Cabeza de Buey en la Orden de Alcántara, Arzobispo de Trebisonda, Cardenal de la Santa Iglesia, electo el año de 1707, murió el de 1733.
- 13 Don Juan de Lancaster y Noroña, Duque de Abrantes, Obispo de Cuenca, Patriarca, Capellan mayor y Limosnero del Rey, electo el citado año de 1733, murió el mismo.
- 14 Don Álvaro de Mendoza Camaño y Sotomayor, Sumi-

miller
 diano
 go, Ab
 ballero
 Encarn
 Patriar
 Exércit
 el de 1
 15 Don V
 nónigo
 Iglesia
 nal de
 rió el
 16 Don F
 Capella
 neral d
 de la I
 Cardena
 de 1777
 17 Don Ca
 sidor de
 legiata
 Selimbr
 rió á lo
 18 Don M
 de la C
 Pro-Cap
 General
 Dignida
 Santiage
 bernado
 Cruzada
 Arzobisp
 19 Don L.
 sia de B
 Obispo
 triarca,
 Cancille
 neral de

IN

Arcediano de Guadalajara,
Obispo de Toledo, Sumiller
de Capellan mayor de los

Revecho, Obispo de Vallad-
olid, y Presidente de Castilla.
de Pamplona y de Gra-
na, Presidente de Valladolid,
de Castilla, Arzobispo de Ce-
rta, año de 1609.

Canónigo de la Santa Igle-
sia Supremo de Inquisicion,
de Cruzada, Capellan mayor y
de Felipe III, Maestro de
de Reyna de Francia y Doña
de España, Arzobispo de Se-
villa, Santa Iglesia, en 1610.

Pacheco, del Consejo de
Rey, electo Patriarca en 1625.
Guzman, Capellan y Limos-
nero de Felipe IV, Canónigo de
Cruzada, y en ella Capellan ma-
yor de los nuevos, electo Patriarca
en 1655.

de Guzman, Arzobispo de
Cruzada en 1655, murió el año

de Bazán, Arzobispo de
Cruzada, nombrado el

Comendador de Cabeza de
de Alantara, Arzobispo de Tre-
ta, Santa Iglesia, electo el año

1633.
Norofia, Duque de Abran-
te, Patriarca, Capellan mayor
de Cruzada, electo el año de 1733,

Camaño y Sotomayor, Su-
mi-

IN

Arzobispo de Cortina, Canónigo y Dignidad de Arce-
diano de Trastamara en la Santa Iglesia de Santia-
go, Abad de Alcalá la Real y de Burgo Hondo, Ca-
ballero del Orden de Santiago, Capellan mayor de la
Encarnacion, y Cardenal de la Santa Iglesia, electo
Patriarca, Limosnero mayor, y Vicario General del
Exército y Armada el referido año de 1733, murió
el de 1761.

15 Don Ventura de Córdoba Espinola y la Cerda, Ca-
nónigo y Dignidad Arcediano de Talavera en la
Iglesia de Toledo, Abad de Rute y Oñate, Carde-
nal de la Santa Iglesia, electo el año de 1761, mu-
rió el de 1777.

16 Don Francisco Delgado, Arzobispo de Sevilla, Pro-
Capellan y Limosnero mayor del Rey, Vicario Ge-
neral de sus Exércitos y Armada, Gran Canciller
de la Real y Distinguida Orden de Carlos III, y
Cardenal de la Santa Iglesia, electo Patriarca el año
de 1777, murió el de 1781.

17 Don Cayetano Adzór, Canónigo de Segovia, Inqui-
sidor de Córdoba y de Valladolid, Abad de la Co-
legiata de San Ildefonso, consagrado Arzobispo de
Selimbria, y electo Patriarca el año de 1781, mu-
rió á los seis meses el de 1782.

18 Don Manuel Ventura de Figueroa, Gran Canciller
de la Orden de Carlos III, Patriarca de las Indias,
Pro-Capellan y Limosnero mayor del Rey, Vicario
General de los Exércitos y Armada, Canónigo y
Dignidad de Arcediano de Neros en la Iglesia de
Santiago, del Consejo y Cámara de Castilla, y Go-
bernador del Consejo, Comisario General de la Santa
Cruzada, Colector General de Espolios y Vacantes,
Arzobispo de Laodicea, murió el año de 1783.

19 Don Antonino Sentmanat, Canónigo de la Santa Igle-
sia de Barcelona, Auditor de la Sacra Rota en Roma,
Obispo de Avila, que renunció quando fué electo Pa-
triarca, Limosnero y Capellan mayor de S. M., Gran
Canciller de la Orden de Carlos III, y Vicario Ge-
neral de sus Exércitos y Armada, el año de 1784.

SE-

IN

431

SERIE DE LOS GRANDES CANCELLERES
de Indias.

- 1 El Conde Mercurio de Gatinara , primer Canciller nombrado por el Emperador Carlos V el año de 1528 , y por su muerte cesó el oficio.
- 2 Don Francisco de los Cobos , Marques de Camarasa , elegido muchos años despues , y á los Tenientes que nombró se vendieron las Tenencias de las once Audiencias de Indias , con su muerte volvió á quedar vacante.
- 3 Don Gaspar de Guzman , Conde Duque de Olivares , en quien se creó de nuevo este oficio por el Rey Don Felipe IV el año de 1623 , murió el de 1645 , y quedó perpetuado por viuculo en los sucesores de su casa.
- 4 Don Ramiro Nuñez Perez Felipe de Guzman , Marques de Toral , y Duque de Medina de las Torres , Príncipe de Astillano , tuvo el oficio por estar casado con hija primogénita del Conde Duque desde el año de 1627 hasta el de 1629 que murió aquella.
- 5 Don Luis Mendez de Haro , Conde Duque de Olivares , Duque de Montoro , Plenipotenciario en la paz de Portugal , murió el año de 1661.
- 6 Don Francisco Alvarez de Toledo , Duque de Montoro , Marques del Carpio , en quien cesó otra vez este oficio por decreto del Rey del año de 1706.
- 7 Don Fernando de Silva Alvarez de Toledo , Duque de Alva , Marques del Carpio , Capitan General de los Reales Exércitos , Mayordomo mayor del Rey , Caballero de la Insigne Orden del Toisón , de las de Sancti Spiritus , San Genaro y Calatrava , Gran Cruz de la de Carlos III , Embaxador en la Corte de París , y Gran Canciller de las Indias , vuelto á conceder el oficio á su casa por decreto del Rey Fernando VI. el año de 1757 , murió el de 1776 , y por otro decreto Real se extinguió últimamente este empleo.

IN

NDDES CANCELLERES

dias.

Gatinara , primer Canciller
rador Carlos V el año de
cesó el oficio.

Cobos , Marques de Cama-
os despues , y á los Tenien-
dieron las Tenencias de las
as , con su muerte volvió á

n , Conde Duque de Oliva-
de nuevo este oficio por el
año de 1623 , murió el de
ado por vínculo en los suc-

ez Felipe de Guzman , Mar-
ue de Medina de las Torres,
ruvo el oficio por estar ca-
ita del Conde Duque desde
de 1629 que murió aquella.
Haro , Conde Duque de Oli-
toro , Plenipotenciario en la
ó el año de 1661.

de Toledo , Duque de Mon-
pio , en quien cesó otra vez
del Rey del año de 1706.

Alvarez de Toledo , Duque
Carpio , Capitan General de
Mayordomo mayor del Rey,
Orden del Toisón , de las de
enaro y Calatrava , Gran Cruz
mbaxador en la Corte de Pa-
de las Indias , vuelto á con-
sa por decreto del Rey Fer-
757 , murió el de 1776 , y
se extinguió últimamente este

SE-

S I

I

el

Car

och

nie

no

cep

un

Ma

les

sad

juri

del

tan

noc

mil

sob

de

sul

tes

ros

nid

nas

y t

des

su

lo

r

**SERIE DE LOS PRESIDENTES
y Gobernadores del Real y Supremo Consejo
de Indias.**

Este Tribunal se instituyó por el Emperador Carlos V el año de 1524 sobre el pié de un Presidente, un Gran Canciller, que es Consejero y preside en falta de aquel; ocho Consejeros, un Fiscal, dos Secretarios, un Teniente de Gran Canciller, tres Relatores, un Escribano de Cámara, quatro Contadores de cuentas, un Receptor de penas de Cámara, condenaciones y depósito; un Cronista mayor, un Cosmógrafo, un Catedrático de Matemáticas, un Alguacil mayor, dos Agentes Fiscales, un Abogado, y un Procurador de pobres; un Tenedor de procesos, un Capellan, quatro Porteros: tiene jurisdiccion en mas de 40 leguas, y ningun Tribunal del Mundo, aunque entre el Senado Romano, tuvo tanta autoridad como este en sus principios, porque conocia de todos los negocios de Mar y Tierra, políticos, militares, civiles y criminales, con omnimoda facultad sobre los Virreyes, Presidentes, Audiencias Reales, Casa de la Contratacion, Armadas, Flotas y Presidios: consultaba al Rey para proveer los Virreynatos, Presidentes, Gobernadores, Jueces, Corregidores, Encomenderos, seis Arzobispados, treinta y dos Obispados, sus Dignidades, Canongias y Raciones: cuidaba de las Doctrinas de los Misioneros para la conversion de los Indios, y todo lo que mira al Gobierno y Justicia de las Indias: despues han hecho los Reyes diferentes variaciones en su establecimiento. Los Presidentes y Gobernadores que lo han presidido son los siguientes:

- 1 Don Juan Rodriguez de Fonseca, hermano del Señor de Coca y Alaejos, Arzobispo de Rosano, Obispo de Burgos, siendo Dean de Sevilla gobernó lo que tocaba al despacho de Flotas y Armadas de Indias, hasta que el Rey Don Fernando el Católico lo llamó á la Corte para que presidiese los negocios de

Tom. II.

Kkk

In-

- Indias, y lo hizo hasta que llegó el Emperador Carlos V, que nombró á su Gran Canciller Mercurio de Gatinara por Superintendente de todos los Consejos, y por su mano se despachaban los asuntos, é intervenia en todas las Juntas que se celebraban.
- 2 Don Fr. Garcia de Loaisa, General de la Orden de Santo Domingo, Confesor del Emperador, Obispo de Osma y de Sigüenza, Arzobispo de Sevilla, y Cardenal de la Santa Iglesia, el año de 1524.
 - 3 Don Garcia Fernandez Manrique, Conde de Osorno, vino de Asistente de Sevilla á la Presidencia por ausencia del Cardenal, y la sirvió dos años, hasta la vuelta de este el año de 1536, y por su muerte entró segunda vez el de 1538, hasta que murió el de 1547.
 - 4 Don Luis Hurtado de Mendoza, Marques de Mondejar, en 1547, pasó luego á Presidente del Consejo Real de Castilla.
 - 5 El Licenciado Don Juan Sarmiento, del Consejo de Indias, Presidente de la Chancillería de Granada, vino á Gobernador el año de 1563.
 - 6 El Licenciado Don Francisco Tello de Sandoval, siendo Consejero de Indias, fué tambien enviado á Presidente de la Chancillería de Granada, y de allí volvió á Gobernador del Consejo el año de 1565.
 - 7 Luis Mendez de Quixada, Señor de Villa Garcia, del Consejo Supremo de Guerra, Ayo del Señor Don Juan de Austria, el año de 1568.
 - 8 El Licenciado Don Juan de Ovando, del Consejo de la Inquisicion, Gobernador el año de 1571.
 - 9 El Licenciado Don Antonio Padilla, y Meneses, del Consejo Real de Castilla, fué hecho Presidente del de Ordenes, y luego del de Indias en 1579.
 - 10 El Licenciado Hernando de Vega y Fonseca, del Consejo de la Inquisicion, pasó á Presidente del de Hacienda, y luego al de Indias en 1584.
 - 11 El Licenciado Don Pedro Moya de Contreras, primer Inquisidor que hubo en México, Arzobispo de aquella Iglesia Metropolitana, de donde vino á Presidente del Consejo el año de 1591, murió el mismo.

- 12 El Lic
tilla, y
Hacien
el de
mara,
- 13 Don P
de Lem
rey de
- 14 Don Ju
Preside
año de
- 15 Don L
dos vec
do Pres
- 16 El Lice
- 17 Don G
bernado
- 18 Don Ju
mismo
- 19 Don R
ques d
presidi
hasta e
- 20 Don L
Puebla
tulo de
- 21 Don G
Castrill
dor el
- 22 Don G
Gentil-
ciario
- 23 El Lic
Conde
Castilla
Gobern
- 24 Don P
til-Hor
de 167

IN

llegó el Emperador Car-
Gran Canciller Mercurio
dente de todos los Con-
spachaban los asuntos, é
tas que se celebraban.
General de la Orden de
del Emperador, Obispo
Arzobispo de Sevilla, y
sía, el año de 1524.
rique, Conde de Osorno,
a la Presidencia por au-
sirvió dos años, hasta la
36, y por su muerte entró
asta que murió el de 1547.
doza, Marques de Mon-
go á Presidente del Con-
armiento, del Consejo de
Chancillería de Granada,
o de 1563.
cisco Tello de Sandoval,
s, fué tambien enviado á
ria de Granada, y de allí
Consejo el año de 1565.
Señor de Villa Garcia,
ierra, Ayo del Señor Don
de 1568.
de Ovando, del Consejo
ador el año de 1571.
io Padilla, y Meneses, del
fué hecho Presidente del
de Indias en 1579.
de Vega y Fonseca, del
pasó á Presidente del de
Indias en 1584.
Moya de Contreras, pri-
en México, Arzobispo de
na, de donde vino á Pre-
de 1591, murió el mismo.

12

IN

- 12 El Licenciado Pablo de Laguna, del Consejo de Cas-
tilla, y de la Inquisicion, Presidente del Consejo de
Hacienda y Tribunales de ella, luego del de Indias
el de 1595, en cuyo tiempo se estableció la Cá-
mara, pasó á presidir el de Castilla.
- 13 Don Pedro Fernandez de Castro y Andrade, Conde
de Lemos, Gentil-Hombre de Cámara de S.M., Vir-
rey de Nápoles, y Presidente en 1603.
- 14 Don Juan de Acuña, Marques del Valle, pasó de
Presidente del Consejo de Hacienda al de Indias el
año de 1609, y luego al de Castilla.
- 15 Don Luis de Velasco, Marques de Salinas, Virrey
dos veces de Nueva España, y una del Perú, nombra-
do Presidente el año de 1611 estando aun en México.
- 16 El Licenciado Don Fernando Carrillo el año de 1617.
- 17 Don Garcia de Haro y Avellaneda con titulo de Go-
bernador el año de 1626.
- 18 Don Juan de Mendoza, Marques de la Hinojosa, el
mismo año.
- 19 Don Ramiro Nuñez Perez Felipe de Guzman, Mar-
ques de Toral, Duque de Medina de las Torres,
presidió como Gran Canciller desde el año de 1627
hasta el de 1629.
- 20 Don Lorenzo de Cárdenas y Balda, Conde de la
Puebla del Maestre, y Marques de Bacares, con ti-
tulo de Gobernador el año de 1629.
- 21 Don Garcia de Haro y Avellaneda, ya Conde de
Castrillo, volvió á presidir con titulo de Goberna-
dor el año de 1632, y luego de Presidente.
- 22 Don Gaspar de Bracamonte, Conde de Pefiaranda,
Gentil-Hombre de Cámara, Embaxador Plenipoten-
ciario á la paz de Munster, Presidente.
- 23 El Licenciado Don Francisco Ramos del Manzano,
Conde de los Francos, del Consejo y Cámara de
Castilla, Maestro del Rey Don Carlos II, nombrado
Gobernador.
- 24 Don Pedro Portocarrero, Conde de Medellin, Gen-
til-Hombre de Cámara, Presidente, murió el año
de 1679.

25

IN

435

- 25 Don Luis de la Cerda , Duque de Medinaceli , Presidente , y luego primer Ministro de la Monarquia.
- 26 El Príncipe Don Vicente Gonzaga , Gobernador.
- 27 Don Joaquin Faxardo , Marques de los Velez , Adelantado mayor del Reyno de Murcia , Presidente.
- 28 Don Fernando de Aragon , Duque de Montalto , Presidente.
- 29 Don Joseph de Solís , Duque de Montellano , Gentil-Hombre de Cámara , Presidente.
- 30 Don Pedro Nuñez de Prado , Conde de Adanero , Presidente.
- 31 El Duque de Uceda , Presidente , y por su ausencia nombrado para servir interinamente el Duque de Atrisco.
- 32 Don Rodrigo Manrique de Lara , Conde de Frigiliana , Virrey de Valencia , General de la Armada , del Consejo de Estado y Guerra , de la Junta de Gobierno en la muerte de Carlos II , Presidente del Consejo de Aragon , y luego del de Indias , murió el año de 1717.
- 33 Don Andres de Pez , Teniente General de la Real Armada , Secretario del despacho universal de Indias y Marina , Gobernador del Consejo de Indias , murió el año de 1723.
- 34 Don Baltasar de Zúñiga , Guzman , Sotomayor y Mendoza , Duque de Arion , Marques de Valero , nombrado Presidente el año de 1723.
- 35 Don Christóval Portocarrero Guzman y Luna , Conde del Montijo , Caballerizo mayor de la Reyna Madre Doña Isabel Farnesio , Caballero del Insigne Orden del Toisón , y de las de San Genaro , Sancti Spiritus y San Miguel , Embaxador en las Cortes de Inglaterra y Viena , nombrado Presidente el año de 1737 , hizo renuncia el de 1747.
- 36 Don Joseph de Carvajal y Lencaster , Caballero del Insigne Orden del Toisón , Secretario del despacho de Estado , nombrado Gobernador para presidir en falta del Presidente desde el año de 1742 , murió el de 1754.
- 37 Don Fernando de Silva Álvarez de Toledo , Capitan Ge.

Genera
Orden
y Cala
xador
de Ind
de Pre
38 Don J
dras A
Gentil
balleri
brado
39 Don J
nora ,
los II
rio de
del Co
40 Don M
Orden
Cortes
Gober

SERIE I

1 Don C
primer
en 14
2 Don
petuo
Grand
mayor
génito
1506.
3 Don I
de la
de San
4 Don I
y de l
mirant
5 Don C

IN

Duque de Medinaceli, Pre-
Ministro de la Monarquía.
Gonzaga, Gobernador.
Marques de los Velez, Ade-
lfo de Murcia, Presidente.
Don , Duque de Montalto,

Duque de Montellano, Gen-
Presidente.
Prado, Conde de Adanero,

Presidente, y por su ausen-
interinamente el Duque de

de Lara, Conde de Frigi-
cia, General de la Armada,
y Guerra, de la Junta de
de Carlos II, Presidente del
luego del de Indias, murió

Teniente General de la Real
despacho universal de Indias
del Consejo de Indias, mu-

, Guzman, Sotomayor y Men-
Marques de Valero, nombra-
1723.

rrero Guzman y Luna, Conde
co mayor de la Reyna Madre
Caballero del Insigne Orden
de San Genaro, Sancti Spiri-
baxador en las Cortes de In-
nabrado Presidente el año de
l de 1747.

l y Lencaster, Caballero del
on, Secretario del despacho de
ernador para presidir en falta
año de 1742, murió el de 1754.
Alvarez de Toledo, Capitan
Ge-

IN

IN

437

General de los Reales Exércitos, Caballero de las
Ordenes del Toisón, Sancti Spiritus, San Genaro
y Calatrava, Mayordomo mayor del Rey, Emba-
xador á la Corte de París, declarado Gran Canciller
de Indias el año de 1757, presidió como tal, en falta
de Presidente, hasta el año de 1776 que murió.

- 38 Don Juan Pizarro, Marques de San Juan de Pie-
dras Albas, Caballero del Orden de San Genaro,
Gentil-Hombre de Cámara de S. M., su primer Ca-
ballerizo, del Consejo y Cámara de Indias, nom-
brado Presidente el año de 1763, murió el de 1774.
- 39 Don Joseph de Galvez Gallardo, Marques de la So-
nora, Caballero Gran Cruz de la Orden de Car-
los III, del Consejo y Cámara de Indias, Secreta-
rio del despacho universal de ellas; y Gobernador
del Consejo en 1775, murió en 1787.
- 40 Don Francisco Mofino, Caballero pensionado de la
Orden de Carlos III, Embaxador de S. M. á las
Cortes de Florencia, Venecia y Portugal, nombrado
Gobernador del Consejo este año de 1787.

SERIE DE LOS ALMIRANTES DE LAS INDIAS.

- 1 Don Christóval Colon, Virrey, Capital General, y
primer Almirante de las Indias descubiertas por él
en 1492.
- 2 Don Diego Colon, Virrey y Capitan General per-
petuo de las Indias, primer Duque de Veragua,
Grande de España, Marques de Jamayca, Alguacil
mayor de la Ciudad de Santo Domingo, hijo primó-
génito del Almirante; y segundo en esta Dignidad
1506.
- 3 Don Luis Colon de Toledo, Duque de Veragua y
de la Vega, Marques de Jamayca, Alguacil mayor
de Santo Domingo, y tercer Almirante en 1572.
- 4 Don Diego Colon de Toledo, Duque de Veragua
y de la Vega, Marques de Jamayca &c. quarto Al-
mirante.
- 5 Don Christóval Colon de Cardona, Duque de Ve-
ra-

- ragua , Marques de la Vega y de Jamayca &c. Almirante de Aragon, y quinto Almirante de las Indias.
- 6 Don Alvaro Colon de Portugal , Duque de Veragua &c. Conde de Gelves, año de 1602.
- 7 Don Jorge Alberto de Portugal y Colon, Duque de Veragua &c. Conde de Gelves.
- 8 Don Nuño Colon de Portugal , Duque de Veragua &c.
- 9 Don Alvaro Colon de Portugal y Toledo, Duque de Veragua &c.
- 10 Don Pedro Jacinto Colon de Portugal y Toledo, Duque de Veragua &c.
- 11 Don Pedro Manuel Colon de Portugal y Toledo, Duque de Veragua &c.
- 12 Don Pedro Nuño Manuel Florentin Colon de Portugal y Toledo, Duque de Veragua, Marques de Jamayca &c.
- 13 Don Jacobo Stuard Colon de Portugal y Toledo, Duque de Veragua y de Werwick &c. Teniente General de los Reales Exércitos, Gentil-Hombre de Cámara de S. M., murió en 1785.
- 14 Don Carlos Stuard Colon de Portugal y Toledo, Duque de Veragua, de Werwick y de Liria, Conde de Ayala, Marques de Jamayca &c. Gentil-Hombre de Cámara del Rey nuestro Señor.
- 15 Don Joseph Stuard Colon de Portugal, Toledo y Stolver, Duque de Veragua, de Werwick y de Liria, Conde de Ayala, Marques de Jamayca &c.

INDIOS, nombre dado á los aborígenes, y todos forman una generalmente á los aborígenes pintura vivísima de la mas nes de las Indias ó América remota antigüedad. Los Indios son de estatura recta y rrica, esparcidos en la extensión de dos prodigiosos mas alta que lo comun de tension de dos prodigiosos mas alta que lo comun de Continentes, y divididos en las demas naciones, robustos, un número infinito de naciones, y con una especie de vigor mas á propósito para ciones y Tribus, que difieren en sus costumbres y modo de hacer un esfuerzo violento ren muy poco unos de otros que para la fatiga conti-

nua-

nuada del
la cabeza
las facción
aspecto fe
largo, ne
las cerdas
tienen bar
del cutis
curo : qu
peos descu
ses acostu
desnudos,
las partes
naciones o
tienen un
me, son ro
cos y des
educacion
hacer sus
dos al m
de vivir,
ánimo á s
los mayor
ca ocupac
la guerra
cultura a
mugeres,
comercio :
sado el ti
que hacen
ciencia é
han acopi
nes, pasan
po en una
tencia, d
del día, y
y baylan
cia, y sin
y beber :

IN

a y de Jamayca &c. Almirante de las Indias.
 Portugal, Duque de Veragua, año de 1602.

Portugal y Colon, Duque de Veragua.

Portugal, Duque de Veragua.

Portugal y Toledo, Duque

de Portugal y Toledo,

de Portugal y Toledo,

Florentin Colon de Portugal y Toledo, Marques de Veragua, Marques de

de Portugal y Toledo, Werwick &c. Teniente General, Gentil-Hombre de Portugal y Toledo, en 1785.

de Portugal y Toledo, Werwick y de Liria, Conde de Veragua &c. Gentil-Hombre de Portugal.

de Portugal, Toledo y Werwick y de Liria, Marques de Jamayca &c.

vivir, y todos forman una naturaleza vivísima de la más antigua. Los Indios son de estatura recta y alta que lo común de las demás naciones, robustos, y con una especie de vigor más á propósito para hacer un esfuerzo violento para la fatiga continuada.

IN

nuada del trabajo: tienen la cabeza un poco chata, las facciones regulares, el aspecto feroz, el cabello largo, negro y recio como las cerdas del caballo; no tienen barbas, y el color del cutis es de un rojo obscuro: quando los Europeos descubrieron estos países acostumbraban ir todos desnudos, á excepcion de las partes que cubren las naciones civilizadas: todos tienen un semblante uniforme, son robustos, pero flacos y descarnados, y su educacion se dirige solo á hacer sus cuerpos adaptados al método que tienen de vivir, y acostumbrar el ánimo á sufrir el peso de los mayores males; su única ocupacion es la caza y la guerra; dejan la agricultura al cuidado de las mugeres, y desprecian el comercio: quando ha pasado el tiempo de la caza, que hacen con mucha paciencia é ingenio, y que han acopiado sus provisiones, pasan el resto del tiempo en una absoluta indolencia, duermen la mitad del día, y el resto cantan y baylan con poca decencia, y sin límites en comer y beber: antes del descu-

IN 439

brimiento por los Europeos no conocian licor alguno, pero despues se ha hecho la borrachera el único objeto de ellos, y lo están haciendo continuamente, quedando tendidos en tierra, expuestos á la inclemencia y á los mayores desórdenes, y los que están más civilizados y se abstienen de este vicio gozan en premio una larga vida, sana y robusta: el caracter general es feroz, y siempre serios y melancólicos, y respetuosos para los que están con ellos, y sobre todo á los ancianos son de temperamento frio, y no hablan sin meditar mucho lo que han de decir, y dexando que acaben los otros, por lo qual hacen mucho desprecio de la viveza de los Europeos; que se interrumpen uno á otro, y hablan muchas veces á un tiempo: en sus juntas y consejos guardan mucho silencio, y consideracion á la edad; capacidad y mérito: nadie observa con más rigor que los Indios las leyes de la hospitalidad, pero con sus enemigos son implacables y crueles; disminulan su sentimiento apartando amistad hasta que tienen ocasion de vengarse, aun-

aunque pasen muchos años, caminando para lograrla distancias grandes, sin que les impidan la aspereza de los montes, el horror y fieras de los desiertos, ni los rios caudalosos, y sufren la inclemencia de la estacion, la fatiga del camino, y la extremidad de la hambre y sed, por encontrar á su enemigo con quien hacen atrocidades, hasta comer su carne; sin embargo de esta ferocidad no son iracundos, y se acostumbran á sufrir con paciencia las afrentas y los insultos: la libertad tomada en su mayor extension es la pasion dominante, y á quien lo sacrifican todo, y solo esta les hace tolerable una vida llena de revoluciones y miserias: aunque las mugeres tienen el peso del trabajo y economia son muy estimadas y respetadas; algunas naciones tienen la poligamia, pero no es general en todas: es digno de admirar, que siendo los Indios de una estupidez increíble (que obligó á los principios á controvertirse entre los sabios si eran especie de irracionales) pues muchas veces les falta aun el instinto que tienen estos, se advierta en varios

asuntos el discernimiento mas vivo, y las ideas mas bien concertadas. Si la diferencia absoluta de los Indios en las cosas temporales no fuese igual en las espirituales serian dignos de llamarse felices: conservan una tranquilidad inalterable en todos los accidentes de la vida, y se hallan tan contentos con su humilde vestidura, que aunque se les rompa no les da cuidado ni desean otra mejor; desprecian igualmente todo género de riqueza y autoridad, y miran con el mismo aprecio que lo hagan Cazique ó verdugo, por lo qual no crece la reciproca estimacion entre ellos; igual moderacion que en el vestido tienen con el alimento, que es muy frugal y simple: en suma nada los conmueve ni los conturba, y es cosa muy comun escusarse á hacer el menor servicio, aunque les ofrezcan recompensa grande, y no es posible estimularlos con el temor, ni obligarlos con la fuerza: son immobiles á todo, y tan bien hallados con su ignorancia, que no bastan todos los esfuerzos para instruirlos; tan pausados, que quan-

quando se
tiempo par
de poco n
comun de
para un In
do hacen a
camas ú o
nen la pac
los hilos u
vez, y si e
den con f
que es me
la instruc
diente, hari
siderables
indolencia
los Indios
su natural
grande, qu
el interes p
gacion que
por esto c
res de lo
necesidad,
do camisas
es el único
rando el a
cando el n
arroz, y l
cha, mie
está senta
postura or
cerca del
verse mas
si algun
camino, y
cabaña de
den encar
geres que
Tom. II.

IN

tantos el discernimiento
 vivo, y las ideas mas
 en concertadas. Si la in-
 ferencia absoluta de los
 dios en las cosas tempo-
 res no fuese igual en las
 espirituales serian dignos de
 marse felices: conservan
 la tranquilidad inaltera-
 en todos los accidentes
 y adversos de la
 la, y se hallan tan con-
 tos con su humilde ves-
 tura, que aunque se les
 mpa no les da cuidado ni
 secan otra mejor; despre-
 an igualmente todo géne-
 de riqueza y autoridad,
 miran con el mismo apre-
 o que lo hagan Cazique
 verdugo, por lo qual no
 ece la recíproca estima-
 on entre ellos; igual mo-
 oracion que en el vestido
 enen con el alimento, que
 muy frugal y simple: en
 ma nada los conmueve
 los conturba, y es cosa
 muy comun escusarse á ha-
 er el menor servicio, aun-
 ue les ofrezcan recompen-
 grande, y no es posible
 timularlos con el temor,
 i obligarlos con la fuerza:
 on inmobiles á todo, y tan
 ien hallados con su igno-
 ancia, que no bastan to-
 os los esfuerzos para ins-
 ruirlos; tan pausados, que
 quan-

IN

quando se necesita mucho
 tiempo para hacer una cosa
 de poco momento es muy
 comun decir que es obra
 para un Indio, pues quan-
 do hacen alfombras, sobre-
 camas ú otros texidos tie-
 nen la paciencia de contar
 los hilos uno á uno cada
 vez, y si como comprehen-
 den con facilidad todo lo
 que es mecánico, fuera con
 la instruccion correspon-
 diente, harian progresos con-
 siderables en las artes: la
 indolencia y la pereza de
 los Indios es compañera de
 su natural ociosidad, tan
 grande, que ni los mueve
 el interes propio, ni la obli-
 gacion que han contraido,
 por esto cuidan las muge-
 res de lo que es absoluta
 necesidad, hilando, hacien-
 do camisas y calzones, que
 es el único vestido, prepa-
 rando el alimento, macha-
 cando el maiz, tostando el
 arroz, y haciendo la chi-
 cha, mientras el marido
 está sentado en cuclillas,
 postura ordinaria de todos,
 cerca del fuego, sin mo-
 verse mas que para comer:
 si algun viagero pierde el
 camino, y llega á alguna
 cabaña de Indios, se escon-
 den encargando á sus mu-
 jeres que digan que no es
 Tom. II.

IN 441

tán en casa, y aunque todo
 lo que se solicita de ellos
 no sea mas que andar me-
 dio quarto de legua no es
 posible conseguirlo: sus ha-
 biaciones son pequeñas, en
 medio está el fogon, y vi-
 ven juntos con los animales
 que crian, estimando mu-
 cho los perros, y nunca es-
 tán sin tres ó quatro; la
 cama consiste en dos ó tres
 pieles de carnero, sin otra
 cosa; duermen encogidos, y
 siempre sin desnudarse: la
 supersticion es general en
 ellos desde la mas remota
 antigüedad, creyendo agüe-
 ros y adivinaciones, tan in-
 fatuados, que es dificulto-
 sísimo persuadirles al des-
 engaño de esto, y á abra-
 zar la Religion Católica, y
 quando lo hacen es solo de
 ceremonia, y por temor al
 castigo: tal es el caracter
 general de los Indios, aun-
 que en los Pueblos de las
 Misiones del Paraguay, y
 en los que se han educado
 entre Españoles en la Pro-
 vincia de Quito y otras par-
 tes, están civilizados, inte-
 ligentes en las artes, y se
 manejan arreglados á la Re-
 ligion, y á estos llaman La-
 dinos: la enfermedad de
 viruelas que no tenian an-
 tes de la entrada de los Es-
 pa-

pañoles, y experimentan cada seis ó siete años, ha destruido millones de Indios, y es raro el que escapa, dexando desiertos muchos Pueblos: como no es posible reducir á un artículo toda la historia de los Indios, si que quisiere instruirse de ella enteramente puede ver lo que dicen el Cronista Antonio de Herrera, Fr. Gregorio Garcia, Don Antonio de Ulloa, y el P. Lafitau.

Tiene el nombre de río de Indios uno de la jurisdicción y Alcaldía mayor de Penonomé en el Reyno de Tierra-Firme, nace en las montañas de aquel Pueblo, y desemboca en la mar del N, entre el de Coclé y el de Chagre.

Otro en la Isla de Santo Domingo nace en el valle de Neiva, corre al O formando un arco, luego vuelve al SSE, y entra en el de Artibonito hacia la mitad de su curso; los Españoles tienen á su orilla establecida una guardia que llaman la Hondura, para precaver que los Franceses se internen mas por allí.

Una aldea de la Provincia y Capitanía de Ilheos en el Brasil, cerca de la

Costa del mar, y á orilla del río de Ilheos.

Otra con el sobrenombre de los Aimures en la misma Provincia y Capitanía, á la orilla y boca del río Camamú en la Costa.

S. INÉS, Pueblo de la Provincia y Corregimiento de Guarochiri en el Perú, anexo al Curato de S. Juan de Matucana.

Tiene el mismo nombre otro Pueblo de la Provincia y Corregimiento de Rancagua en el Reyno de Chile, anexo al Curato de Peumo.

Otro de la Provincia y Corregimiento de Copiapó en el mismo Reyno, situado á orilla del río Juncal.

Otro de la Provincia y Gobierno de Guatemala.

Un monte grande y alto de la Costa que media entre el río de la Plata y el estrecho de Magallanes, entre el cabo de las Barreras y el Puerto de Santa Cruz.

Una Isla del estrecho de Magallanes, á la entrada de él por la mar del Sur, arrimada á la Costa de este rumbo, cerca de la de Victoria.

Un cabo de tierra ó punta en la Costa de la Tierra del Fuego, entre el de Peñas y el de San Vicente.

Un

Un río y Corregimiento en el Brasil corre al N del Juncal.

INFAN (los) Valle y Gobierno dada en el una de las fundó Don candón, Cacias de Qu de 1748.

INFIERNO río de la Capitanía de en el Brasil del cerro de NNO, y las Piedras Santa Maria

Tiene el de Agujero Puerto pequeño del N y ca la Isla de S entre la pu ga y la de l

INGAR Provincia y Antioquia en no de Gran valle de Zop casi paralel tin, con qu ca de la Vill ra entrar en

INGATA

IN

Costa del mar, y á orilla del río de Ilheos.

Otra con el sobrenombre de los Aimures en la misma Provincia y Capitanía, en la orilla y boca del río Mamú en la Costa.

S. INÉS, Pueblo de la Provincia y Corregimiento de Guatichiri en el Perú, anexo al Curato de S. Juan Matucana.

Tiene el mismo nombre otro Pueblo de la Provincia y Corregimiento de Rancagua en el Reyno de Chile, anexo al Curato de Peumo.

Otro de la Provincia y Corregimiento de Copiapó en el mismo Reyno, situado á orilla del río Juncál.

Otro de la Provincia y Gobierno de Guatemala. Un monte grande y alto en la Costa que media entre el río de la Plata y el estrecho de Magallanes, entre el cabo de las Barreras y el Puerto de Santa Cruz.

Una Isla del estrecho de Magallanes, á la entrada del mar del Sur, anexionada á la Costa de este estrecho, cerca de la de Victoria.

Un cabo de tierra ó punta en la Costa de la Tierra del Fuego, entre el de Peñón y el de San Vicente.

Un

IN

Un río de la Provincia y Corregimiento de Copiapó en el Reyno de Chile, corre al N, y entra en el río del Juncál.

INFANTES, Real de los Valle de la Provincia y Gobierno de Sierra Gorda en el Seno Mexicano, una de las Poblaciones que fundó Don Joseph de Escandón, Coronel de Milicias de Queretaro, el año de 1748.

INFIERNO, Río pequeño de la Provincia y Capitanía de Puerto Seguro en el Brasil, nace al pie del cerro del Frio, corre al NNO, y entra en el de las Piedras, entre el de Santa Maria y el de Caete.

Tiene el mismo nombre de Agujero del Infierno un Puerto pequeño de la Costa del N y cabeza del O de la Isla de Santo Domingo, entre la punta de la Geriniga y la de los Albaricoques.

INGARA, Río de la Provincia y Gobierno de Antioquia en el Nuevo Reyno de Granada, nace en el valle de Zopia, corre al N casi paralelo al de S. Agustín, con quien se une cerca de la Villa de Novita para entrar en el de S. Juan.

INGATABA, Pueblo de

IN

443

la Isla de Joanes ó de Marajo en el país de las Amazonas en la Costa del N, entre el de Paraná y el río Oyapóco.

INGATIVA, Pueblo de la Provincia y Corregimiento de Bogotá en el Nuevo Reyno de Granada, es de temperamento muy frio, y produce los frutos correspondientes á él: tendrá 100 vecinos, y otros tantos Indios; y está 3 leguas de Santa Fe.

INGENIO, Pueblo de la Provincia y Corregimiento de Ica en el Perú, en cuyo distrito hay un valle que abunda en dentrites, que son unas piedras en que están impresas ó pintadas naturalmente figuras de árboles.

Otro Pueblo hay del mismo nombre en la Provincia y Corregimiento de Coquimbo en el Reyno de Chile, situado en la Costa y Bahía Salada.

Otro con el sobrenombre de Oro en la Provincia y Corregimiento de Chichas y Tarija en el Perú, del partido del primero, anexo al Curato de Tatasi.

INGENIOS, Pueblo de la Provincia y Gobierno de Pastos en el Reyno de Quito.

Tie-

Tiene el mismo nombre una Isla cerca de la Costa de la Provincia y Capitanía del rio Jeneyro en el Brasil, entre la Isla Grande y la de Gebroeders.

INGLATERRA, Nueva) Provincia y Colonia que tenían los Ingleses en la América Septentrional, y hoy es una de las que componen la República de los Estados Unidos Americanos, y era el establecimiento mas floreciente y poderoso que tenia aquella nacion en esta parte del mundo, confina al N E con la Nueva Escocia, al E y al S con el Oceano Atlántico, al O con la Nueva Yorck, al N y al N O con el Canadá ó Nueva Francia: tiene 450 millas de largo, y cerca de 200 de ancho en toda su extension; pero la parte cultivada, y que propiamente merece el nombre, se dilata algo mas de 60 millas de la Costa del mar; está entre 41 y 45 gr. de lat. sept. y 69 y 73 de long. occid. Fué el primer descubridor de este país Sebastian Gaboto el año de 1497, y el de 1584 tomaron posesion de él, en nombre de la Reyna Isabel de Inglaterra, Felipe Amadís y Arturo

Barlow; el año siguiente conduxo una Colonia de Ingleses Ricardo Greenville, llamándola Nueva Plymouth: el de 1621 lo poblaron muchos Puritanos, que huyendo de las alteraciones de Inglaterra sobre la Religion, en tiempo del Rey Jacobo, se pasaron á Holanda; pero no hallando la acogida que deseaban se fixaron en esta parte de la América, donde pereció la mayor parte al rigor del Invierno, falta de viveres y habitaciones, cuyas dificultades superaron, y aumentándose cada vez mas la Colonia empezó á florecer el año de 1629: poco despues se excitó una desunion en que persiguieron á los Quácaros, Anabaristas y demas sectarios, produciendo una guerra civil: el año de 1692 hubo otra grande alteracion por haber acusado los Puritanos del crimen de hechicerias á muchos de quienes querian vengarse, para cuyo conocimiento erigieron un tribunal que por solo la mera delacion sacrificó infinitas personas, siendo Gobernador Guillermo Phips, hombre de baxa extraccion, sin perdonar edad; sexo ni

condicion: t
vincia: privile
por su G
gistrados &c
do abusado
tó el Rey C
glateria en
algun tiempo
revolucion,
vo á esta p
les restituyó
bertad: el c
do con el c
es como el
Meridional
trional; y s
estar en la
es muy va
así en frio
pero el ayre
do entraron
primera vez
tada selva,
desmontado
tos pedazos
sembrar el m
llos hallaron
y regados d
tierra inme
generalment
algunos para
pero á med
para se elev
á la parte
pada y mon
cos países
rios, laguna
mo este: los
dan de exc

IN

low; el año siguiente
 duxo una Colonia de
 leses Ricardo Greenvi-
 llamándola Nueva Pli-
 uth: el de 1621 lo po-
 ron muchos Puritanos,
 huyendo de las alte-
 raciones de Inglaterra so-
 la Religión, en tiem-
 del Rey Jacobo, se pa-
 on á Holanda; pero no
 ando la acogida que de-
 ban se fixaron en esta
 te de la América, don-
 pereció la mayor parte
 rigor del Invierno, falta
 viveres y habitaciones,
 as dificultades supera-
 , y aumentándose cada
 mas la Colonia empezó
 florecer el año de 1629:
 o despues se excitó una
 union en que persiguie-
 á los Quácaros, Ana-
 istas y demas sectarios,
 duciendo una guerra ci-
 : el año de 1692 hubo
 a grande alteracion por
 er acusado los Puritanos
 crimen de hechicerias
 muchos de quienes que-
 n vengarse, para cuyo
 ocimiento erigieron un
 unal que por solo la
 ra delacion sacrificó infi-
 nas personas, siendo Go-
 nador Guillermo Phips,
 mbre de baxa extraccion,
 perdonar edad; sexo; ni
 con-

IN

condicion: tenia esta Pro-
 vincia privilegio de elegir
 por sí su Gobernador, Ma-
 gistrados &c. pero habien-
 do abusado de él se lo qui-
 to el Rey Carlos II de In-
 glaterra en 1684, aunque
 algun tiempo despues de la
 revolucion, que dió moti-
 vo á esta providencia, se
 les restituyó con menos li-
 bertad: el clima, compara-
 do con el de la Virginia,
 es como el de la Inglaterra
 Meridional con la Septen-
 trional; y sin embargo de
 estar en la Zona templada
 es muy vario é irregular
 así en frio como en calor,
 pero el ayre es sano. Quan-
 do entraron los Ingleses la
 primera vez era una dilata-
 da selva, y solo habían
 desmontado los Indios, con
 tos pedazos de tierra para
 sembrar el maiz; pero aque-
 llos hallaron valles fértiles
 y regados de arroyos. La
 tierra inmediata á el mar
 generalmente es baxa, y en
 algunos parages pantanosa;
 pero á medida que se se-
 para se eleva en colinas, y
 á la parte del N E escar-
 pada y montuosa. Hay po-
 cos países tan fértiles de
 rios, lagunas y fuentes co-
 mo este: los primeros abun-
 dan de excelente pescado,

IN

445

y hay siete navegables por
 muchas leguas, y serian mas
 si no lo impidiesen las cas-
 cadas y cataratas, que son
 1.^o Connecticut, 2.^o Tame-
 sis; 3.^o Patuxet, 4.^o Mer-
 rimack, 5.^o Piscataway, 6.^o
 Saco, 7.^o Casco; y ademas
 de estos, á la parte de Le-
 vante Saghedock, Kene-
 beck, Penobscot y otros
 muchos, á cuya ventaja se
 atribuye el gran número de
 Ciudades populosas que tie-
 ne; y en el espacio que me-
 dia entre los rios tantos ma-
 nantiales y arroyos, que ape-
 nas hay parage donde ca-
 bando 10 ú 12 pies no se
 halle agua dulce muy bue-
 na. Produce la Nueva In-
 glaterra con mucha abun-
 dancia bacalao, aceyte de
 pescados, ballenas, cidra,
 sebo, carne salada, maiz,
 ganado vacuno y de cerda,
 legumbres, frutas de toda
 especie, árboles y vergas
 para navíos, maderas de
 infinitos géneros, muchas
 pieles exquisitas de castor,
 marta, liebre, conejo y
 otros animales, de cuyas
 lanas fabrican sombreros fi-
 nos y varios texidos. Todos
 estos ramos le sirven de
 hacer un comercio incredi-
 ble con todas las naciones
 en Europa, y en América,
 y

y se regulaba que cada año entraban en sus Puertos antes de establecer la independencia mas de mil embarcaciones. Dividese la Nueva Inglaterra en quatro Provincias, que son Connecticut, Massachusets, Rhode-Island ó Isla de Rodas, y Nuevo Hampshire, que contienen mas de 3500 almas. La Capital es Bostón.

Lista de los Cabos y Puntas de la Costa y Puertos de la Nueva Inglaterra.

Punta de Pemaquid.	Punta de Gousoberry.	Punta Black.
Punta pequeña.	Punta de Watch.	Punta del Sur.
Cabo Elisabeth.	Cabeza de Sachem.	Cabo Poge.
Punta Negra.	Lengua de Leon.	Cabo de Natham.
Cabo de Porpus.	Cabo Ana.	Cabo de Marhsfeld.
Cabo de Nidduck.	Cabo de Alderton.	Punta de Sandy.
Cabo Yorck.	Cabo del Monumento.	Punta de Race.
Punta de Locks.	Punta de Belingsgate.	Cabo de Malabár.
Punta de Great Boar.	Cabeza de Pamet.	Punta de Quakhoragok.
Monte de Pigeon.	Punta de Nini-gret.	Punta de Pipé.
Cabo de Pullein.		Punta de Hemunaseth.
Cabo de Gurnet.		Punta de Long Neck.
Punta de Murray.		
Cabo Cod.		

Bahías.

De Penibscot.	De Kennebeck.	De Calko.
De Sawko.	De Wells.	De Massachusets.
De Cody Plymouth.	De Narrangaset.	De Long Island.
De Connecticut.	De Winipisioket-pond.	De Mecrymeeting.
De Exetet.	De Harraseket.	De Broad-cove.
De Nahunt.	Bahía pequeña.	De Sandy.
De Nasquintuket.	Del Rio Oyster.	De Falmouth.
De Guilford.	De Clarks.	De Nathantick.
De Homes.	De Fairfield.	De Tarpaulin.

Puer-

IN

la año viciás, que son Connecti-
cut, Massachusets, Rhode-
Island ó Isla de Rodas, y
Nuevo Hampshire, que con-
tienen mas de 2500 almas.
La Capital es Boston.

y Puntas de la Costa y Puertos
de Nueva Inglaterra.

Punta de Gousoberry.
Punta de Watch.
Cabeza de Sachem.
Lengua de Leon.
Cabo Ana.
Cabo de Alderton.
Cabo del Monumento.
Punta de Belingsgate.
Cabeza de Pamet.
Punta de Ninigret.

Punta Black.
Punta del Sur.
Cabo Poge.
Cabo de Natham.
Cabo de Marhsfield.
Punta de Sandy.
Punta de Race.
Cabo de Malabár.
Punta de Quakhoragok.
Punta de Pipé.
Punta de Hemunaseth.
Punta de Long Neck.

Bahías.

De Kennebeck.
De Wells.
De Narrangaset.
De Winipisioket-pond.
De Harraseket.
Bahía pequeña.
Del Rio Oyster.
De Clarks.
De Fairfield.

De Calko.
De Massachusets.
De Long Island.
De Mecrymeeting.
De Broad-cove.
De Sandy.
De Falmouth.
De Nathantick.
De Tarpaulin.

Puer-

IN

Puertos.

Winter.	Scituate.	Old town.
Konochaset.	Ship.	Boston.
New Haven.	Cabo Ana.	Slokum.
Piscataqua.	Yarmouth.	

INGLES, Puerto) en la Costa de la Provincia y Gobierno de Costarica y Reyno de Guatémala y mar del Sur, entre el golfo Dulce y el rio de la Estrella.

INGLESES, Pueblo y Parroquia de los Franceses en la Isla de Santo Domingo, situado en la Costa del S de la Cabeza del O, entre la punta de las Chispas y los tres Rios.

Tiene el mismo nombre una Isla del rio de la Plata en la Costa septentrional, junto á las de Antonio Lopez y la de los Muleques.

Un baxo grande ó banco de arena en la entrada y boca del mismo rio, que se extiende N.O. S.E. muchas leguas.

Un Isote cerca de la Costa de la Isla de Santo Domingo en la parte que poseen los Franceses, entre la Bahía del Petit Goave y el Tapion.

IN

447

INGRE, Valle de) en la Provincia y Corregimiento de Pilaya y Paspaya en el Perú, es grande, fértil y hermoso.

INGUIO, Santiago de) Pueblo de la Cabecera de partido de Tarimbaro y Alcaaldía mayor de Valladolid en la Provincia y Obispado de Mechoacán y Reyno de Nueva España, tiene 16 familias de Indios aplicados al cultivo de las semillas en las haciendas de su distrito: está 2 leguas de su Cabecera.

INIATE, Rio pequeño de la Provincia y país de las Amazonas, corre casi al N.

INIQUIARI, Rio pequeño de la Provincia y Gobierno de la Guayana ó Nueva Andalucía, nace en la sierra de Maiguatida de varios arroyos que se juntan y corren al N, vuelven unidos en un cuerpo al E, y haciendo muchos escarceos entra en el Cau-

ra,

ra , cerca del raudal de Garapia.

INIRITA, Rio caudaloso y grande de la Provincia y Gobierno de S. Juan de los Llanos en el Nuevo Reyno de Granada, nace en el centro de ella en la sierra de Yaqueza, corre al E, y formando un arco en que se inclina al N entra en el Guabiare, para unirse y entrar juntos en el Orinoco, despues de recoger las aguas de otros muchos que encuentra en su curso.

INISPIN, Rio de la Provincia y Gobierno de Buenos Ayres, nace en la laguna del Cristal, corre al S, y entra en el Paraná.

INO, Isla de la Provincia y Corregimiento de Caxamarquilla en el Perú, situada en medio de un rio.

INOBU, Bahía de) en la Costa de la Provincia y Capitanía de Seara en el Brasil, entre el Puerto de Aborroen y el rio de la sierra Salada.

INÓJUELO, Valle del) en la Isla de Santo Domingo, y parte de ella que poseen los Franceses, es grande, fértil, hermoso, y le rodea por la parte del E el rio Guatemú.

S. INOCENCIO, Rio pequeño de la Provincia y Capitanía del Rey en el Brasil, corre al S, y entra en el Paraná en la del Paraguay.

INQUISIVE, Pueblo de la Provincia y Corregimiento de Cicasicá en el Perú, anexo al Curato de Cabari.

INSA, Pueblo de la Provincia y Gobierno de Popayán en el Nuevo Reyno de Granada.

INSCUINTEPEC, Santiago de) Pueblo de la Cabecera de partido de Coatlán y Alcaldía mayor de Nexapa en Nueva España; es de temperamento frio, situado entre lomas, tiene 115 familias de Indios, y está 5 leguas al N de su Cabecera.

INSOVAOUBADEBA, Rio de la Provincia y Gobierno de la Luisiana, nace entre el de S. Luis y el lago Misisagan, corre al S, y entra en el rio de Ovadeba.

INTA, Pueblo de la Provincia y Gobierno de Esmeraldas en el Reyno de Quito.

INTINUYO, Altos de) sierra grande y elevada de la Provincia y Gobierno de Santa Cruz de la Sierra en el

el Perú, y sirven esta y la dilatando na ó caber nerú has Totora d Mizque.

INUE Ciudad c Colonia América ne este r se poblac de la Ci del mism Escocia, Capitan C tosh el órden de Georgia, pitan Jon situada e dional de orilla del si 20 mi Ciudad c

IPACA la Provin Paraguay **IPAM** Provincie Pernamb corre al grande c cerca de Tom. 1

IN

S. INOCENCIO, Rio pequeño de la Provincia y Capitanía del Rey en el Brasil, corre al S, y entra en el Paraná en la del Paraguay.

INQUISIVE, Pueblo de la Provincia y Corregimiento de Casicá en el Perú, anexo al Curato de Cabari.

INSA, Pueblo de la Provincia y Gobierno de Popayán en el Nuevo Reyno de Granada.

INSCUINTEPEC, Santiago de) Pueblo de la Cabecera de partido de Coatlán y Alcaldía mayor de Nexapa en Nueva España; es de temperamento frio, situado entre lomas, tiene 115 familias de Indios, y está 5 leguas al N de su Cabecera.

INSOVAOUBADEBA, Rio de la Provincia y Gobierno de la Luisiana, nace entre el de S. Luis y el lago Misisagan, corre al S, y entra en el rio de Ovadeba.

INTA, Pueblo de la Provincia y Gobierno de Esmeraldas en el Reyno de Quito.

INTINUYO, Altos de) sierra grande y elevada de la Provincia y Gobierno de Santa Cruz de la Sierra en el

IN

el Perú, corren del S al N, y sirven de division entre esta y la de Cochabamba, dilatándose desde la laguna ó cabecera del rio Esse nerú hasta el Pueblo de Totorá de la Provincia de Mizque.

INUERNÉSS, Nueva) Ciudad de la Provincia y Colonia de Georgia en la América Septentrional, tiene este nombre por haberse poblado de Montañeses de la Ciudad y Provincia del mismo nombre al N de Escocia, conducidos por el Capitan Guillermo Mackintosh el año de 1738 por órden del Procurador de la Georgia, á la órden del Capitan Jorge Dumbár: está situada en la parte meridional de la Provincia, á orilla del rio Alatamha, casi 20 millas distante de la Ciudad de Federica.

IP

IPACARAI, Laguna de la Provincia y Gobierno del Paraguay.

IPAMÉNA, Rio de la Provincia y Capitanía de Pernambuco en el Brasil, corre al S, y entra en el grande de San Francisco, cerca de su salida al mar.

Tom. II.

IP

449

IPANE, Pueblo de la Provincia y Gobierno del Paraguay.

Tiene el mismo nombre un rio de esta Provincia y Gobierno, corre al N, y entra en el grande de los Portugueses.

Otro de la misma Provincia, distinto del antecedente, que entra en el Pica zura.

IPANÉ-GAZÚ, Rio de la misma Provincia y Gobierno que los anteriores, corre al O, y entra en el del Paraguay en el territorio de los Indios Monteses.

IPAPUISAS ó Coronados) Nacion bárbara de Indios del Reyno de Quito, vive en las inmediaciones del rio Pastaza, al Mediodia y al NO de los Andoas, confina por el NO ½ al O con la de los Chudaviñas, y al Levante con la de los Xibaros.

IPARÉ-MINI, Rio de la Provincia y Gobierno del Paraguay, es pequeño, corre al SSE, y entra en el Paraguay.

IPATIMI, Rio de la misma Provincia y Gobierno que el anterior.

IPAU, Rio de la misma Provincia y Gobierno que el anterior, entra en el Uruguay,

Mmm

guay, entre los de Cabaguan y Mbutuay.

IPAVA, Laguna de la Provincia y Gobierno de la Guayana ó Nueva Andalucía, entre los Indios Comenanas y Carinacos, según la carta de Don Juan de la Cruz es el origen donde nace el rio Orinoco.

IPEBRA, Rio pequeño de la Provincia y Gobierno del Paraguay, entra en el de Pucazuru, entre los de Pinilli y Bovi.

IPEGUILA, Rio de la Provincia y Gobierno del Darien y Reyno de Tierra Firme, nace en las montañas de la parte del E, corre al N, y entra en el de Tarena.

IPENÉQUE, Rio de la Provincia y Gobierno del Chocó en el Nuevo Reyno de Granada, nace en las sierras de Abide, corre al O, y entra en el de Pag-nagandi.

IPENIN, Rio de la Provincia y Capitanía de Seara en el Brasil, llamado por otro nombre Vermellas, baxa de las montañas que hay á Poniente, corre á Levante, y sale al mar, al Mediodía de la Bahía de San Lorenzo, en 4 gr. 15 min. de lat. aust.

IPETÚBA, Villa de la Provincia y Capitanía del Rey en el Brasil, situada á orilla de la Bahía de su nombre.

IPIAGUI, Rio del partido y territorio de Cuyaba en el Reyno del Brasil, nace en la montaña, corre al O, y se une con el de Picurú para entrar en el de los Porrudos.

IPIALES, Pueblo de la Provincia de Pasto en el Reyno de Quito, está al SE del de Carlosama y al NE del de Tulcán, cerca de la orilla septentrional del rio Rumichaca, y en los términos al N de la Provincia de Ibarra, en 47 min. de lat. bor.

IPILLOS, Nacion bárbara de Indios que habita á la falda de los Andes, en la Provincia y Corregimiento de Tarma y Reyno del Perú, son muy robustos, belicosos, y aliados de los Chunchos.

IPIRE, Rio de la Provincia de Barcelona y Gobierno de Cumaná, nace en la serrania de Paraigua, corre al N, y entra en el de Unare.

IPOA, Laguna de la Provincia y Gobierno del Paraguay, situada á orilla del

del rio que te de la t mayo.

IPOBA, la Provincia Pernambuco nace cerca corre al S mar entre e San Francis de su nom

IPOYA, la mar del ca de la en la Provin nía del ri entre la l Costa.

IPOXI, la Provincia Sergipe en cerca de la E, y entra grande de

IPSW, la Provinc Massachusetts quatro de terra, situ junto al c

IPUCA, la Provinc Paraguay rio de su de la Ciu cion.

IPUIO, Provincia Paraguay

del

IP

PETÚBA, Villa de la Provincia y Capitanía del y en el Brasil, situada orilla de la Bahía de su nombre.

PIAGUI, Rio del paraje y territorio de Cuyana en el Reyno del Brasil, nace en la montaña, corre al O, y se une con el de Purú para entrar en el de los Porrudos.

PIALES, Pueblo de la Provincia de Pasto en el Reyno de Quito, está al E del de Carlosama y al E del de Tulcán, cerca de la orilla septentrional del rio Rumichaca, y en sus términos al N de la Provincia de Ibarra, en 47 mín. de lat. bor.

PIPILLOS, Nacion bárbara de Indios que habita en la falda de los Andes, en la Provincia y Corregimiento de Tarma y Reyno del Perú, son muy robustos, belicosos, y aliados de los Chunchos.

PIPIRE, Rio de la Provincia de Barcelona y Gobierno de Cumaná, nace en la serranía de Paraigua, corre al N, y entra en el de Unare.

IPÓA, Laguna de la Provincia y Gobierno del Paraguay, situada a orilla del

IP

del rio que la forma, frente de la boca del Pisco-mayo.

IPOBA, Rio pequeño de la Provincia y Capitanía de Pernambuco en el Brasil, nace cerca de la Costa, corre al SSE, y sale al mar entre el rio grande de San Francisco y el arrecife de su nombre.

IPOYA, Isla pequeña de la mar del N, situada cerca de la Costa del Brasil en la Provincia y Capitanía del rio Jeneyro, está entre la Isla grande y la Costa.

IPOXI, Rio pequeño de la Provincia y Capitanía de Sergipe en el Brasil, nace cerca de la Costa, corre al E, y entra en la boca del grande de San Francisco.

IPSWICH, Ciudad de la Provincia y Colonia de Massachusetts, una de las quatro de la Nueva Inglaterra, situada en la Costa, junto al cabo de Anne.

IPUCATUI, Laguna de la Provincia y Gobierno del Paraguay, formada por el rio de su nombre, frente de la Ciudad de la Asunción.

IPUICHI, Rio de la Provincia y Gobierno del Paraguay, entra en el Pa-

IP 451

raná, entre los de Piratini y de Icabagua.

IPUIGTA, Rio pequeño de la misma Provincia y Gobierno que el anterior, corre al O, y entra en el del Paraguay, entre los de Iboig y Guaraporique.

IPUYES, Nacion bárbara de Indios del Nuevo Reyno de Granada en la Provincia de Tunja, confinante con la de los Tames, son descendientes de los Laches.

IQ

IQUEIQUE, Pueblo de la Provincia y Corregimiento de Arica en el Perú, dos leguas distante de Huantajaya, anexo al Curato de Tarapaca, tiene un buen Puerto pequeño, cómodo para embarcaciones menores, que hacen en él la pesca de tollo y congrio, que salan y llevan á vender á las demas Provincias: está en 20 gr. 20 min. de lat. aust.

Tiene el mismo nombre una Isleta de la mar del S, cerca de la Costa de la Provincia y Corregimiento que el Puerto anterior, en ella cogen con abundancia el huano, que es el estiercol

col de cierto páxaro marino, con que fecundan y estiercolan las tierras.

IQUÉN, Rio de la Provincia y Capitanía de Pernambuco en el Brasil, nace cerca de la Costa, corre al SSE, y sale al mar entre el de Cururú y el de Yaqueacú.

IQUI, Rio de la Provincia y Gobierno del Darien en el Reyno de Tierra Firme, nace en las montañas de la parte del E, corre por este rumbo, y entra en el de Taréna.

IQUIARI, Rio de la Provincia y país de las Amazonas en la parte que poseen los Portugueses, nace paralelo á la Linea, corre al E entre los de Yurubesch y de Isie, y entra en el rio Negro por la parte de Poniente en 21 min. de lat. bor.

IQUIRA, Pueblo de la Provincia y Gobierno de Neiba en el Nuevo Reyno de Granada, situado en un cerro que lo hace de mas benigno temperamento que los demas, produce toda especie de frutos de tierra templada, como papas, repollos, pepinos, y varias legumbres; abunda en lavaderos de oro, de que sacan

alguna utilidad sus naturales, que son muy pocos.

IQUITOS, Nacion bárbara y numerosa de Indios que habita los bosques cerca del rio Nanay al Septentrion del Marañon, confinante con la de los Ayacores, algunos se han reducido á la Religion en el Pueblo de Santa Bárbara de la Mision baja de Mainas, que tenian los Regulares de la Compañía.

IR

IRACA, Pueblo de la Provincia y Gobierno de San Juan de los Llanos en el Nuevo Reyno de Granada.

IRACÚBA, Laguna de la Guayana ó parte del país de las Amazonas que poseen los Franceses, está en la Costa del N.

Tiene el mismo nombre un rio de esta Provincia.

IRAIVI, Rio de la Provincia y Gobierno de Moxos en el Reyno de Quito, nace entre los de Guandes y de Ubay, corre paralelo al primero, y entra en el segundo, junto al Pueblo de la Concepcion.

IRAMBISA, Rio de la Provincia y Gobierno de Jaen

Jaen de B
Reyno de
to á la
corre casi
el de Sant

IRANA
del Reyno
en la cord
des á la
del Brasil
entrar en

IRAPA
Provincia
Cumaná,
rania, un
que tienen
puchinos

Tiene
un rio d
que sale
fo Triste.

IRAPI
Cabecera
Alcaldía
najuato e
Obispado

Reyno de
tiene 18 f
222 de
zos y M
mediacion
ciendas y
cultivan
xoles y c
tecen los
de la ju
leguas al
pital.

IRAPU

IQ

ninguna utilidad sus naturas, que son muy pocos.

IQUITOS, Nacion bárbara y numerosa de Indios que habita los bosques cerca del rio Nanay al Septentrion del Marañon, conterminante con la de los Ayacures, algunos se han reconocido á la Religion en el Pueblo de Santa Bárbara de la Mision baxa de Mainas, que tenian los Regulares de la Compañia.

IR

IRACÁ, Pueblo de la Provincia y Gobierno de San Juan de los Llanos en el Nuevo Reyno de Granada.

IRACÚBA, Laguna de Guayana ó parte del país de las Amazonas que poseen los Franceses, está en la Costa del N.

Tiene el mismo nombre un rio de esta Provincia.

IRAIVÍ, Rio de la Provincia y Gobierno de Moquegua en el Reyno de Quito, nace entre los de Guandules de Ubay, corre paralelo al primero, y entra en el segundo, junto al Pueblo de la Concepcion.

IRAMBISA, Rio de la Provincia y Gobierno de Jaen

IR

IRANA, Rio caudaloso del Reyno del Perú, nace en la cordillera de los Andes á la parte del S cerca del Brasil, corre al NO á entrar en el Marañon.

IRANA, Rio caudaloso del Reyno del Perú, nace en la cordillera de los Andes á la parte del S cerca del Brasil, corre al NO á entrar en el Marañon.

IRAPA, Pueblo de la Provincia y Gobierno de Cumaná, situado en la Serrania, uno de las Misiones que tienen allí los PP. Capuchinos Aragoneses.

Tiene el mismo nombre un rio de esta Provincia que sale al mar en el golfo Triste.

IRAPILATO, Pueblo y Cabecera de partido de la Alcaldia mayor de Guanajuato en la Provincia y Obispado de Mechoacán y Reyno de Nueva España, tiene 18 familias de Indios, 222 de Españoles, Mestizos y Mulatos; en su inmediacion hay varias haciendas y ranchos en que cultivan trigo, maiz, frijoles y chile, de que abastecen los Reales de Minas de la jurisdiccion: está 8 leguas al OSO de la Capital.

IRAPUN, Rio pequeño

IR 453

de la Provincia y Gobierno de Guayana, uno de los que entran en el de Cuyuni por la vanda del N.

IRARI, Rio de la Provincia y país de las Amazonas ó Guayana de los Portugueses, nace en el territorio de los Indios Tuheres, corre al SSE, y entra en el Marañon, entre los de Tuhere y de Cayari, cerca de su salida al mar.

Tiene el mismo nombre un Pueblo de esta Provincia, situado á orilla del rio anterior.

IRARINES, San Francisco Xavier de) Pueblo de la Provincia y Gobierno de Mainas en el Reyno de Quito.

IRARÚROS, Nacion bárbara de Indios que habita las inmediaciones del rio Orinoco al N, y entre los rios Sinaruco y Apure, confina al SE con la de los Paos, y al Mediodia con los Otomacos; el año de 1732 establecieron Misiones entre ellos los Regulares de la Compañia, que se acabaron en su extincion el de 1767.

IRÉS, Rio de la Provincia y Gobierno de San Juan de los Llanos en el Nue-

Nuevo Reyno de Granada, corre al E, y entra en el rio Negro.

IRIJO, Rio de la Provincia y Gobierno de Cayena en el Reyno de Tierra Firme, nace en sus montañas, y sale al mar antes de la Bahía de Vicente Pinzón.

IRIMBO, Pueblo y Cabecera de partido de la Alcaaldía mayor de Maravatio en la Provincia y Obispado de Mechoacán, tiene 143 familias de Españoles, Mestizos y Mulatos, y 27 de Indios: está 5 leguas al N O de su Capital.

IRINARI, Pueblo de la Provincia y Corregimiento de Chachapoyas en el Perú, anexo al Curato de Soritór.

IRIS, S. Juan de) Pueblo de la Provincia y Corregimiento de Guarochiri en el Perú, anexo al Curato de S. Pedro de Casta.

IROCAMATI, Rio pequeño de la Provincia y Gobierno de Guayana en la parte que poseen los Franceses al O de la boca del rio Maroni.

IROIS, Punta de) en la Costa del O de la Isla de Santo Domingo, y parte que poseen los Franceses

entre la punta de las Balleñas y el cabo Tiburón.

Tiene el mismo nombre una Bahía de esta Isla, formada por la punta antecedente y el cabo Tiburón.

IRONDEQUAT, Bahía de) en la Costa del S del lago Ontario de la Nueva Francia ó Canadá.

IROQUESES, Nacion de Indios de la América Septentrional de las mas numerosas, fuertes y poderosas, el país que habita está situado entre 41 y 44 gr. de lat. sept., y se dilata cerca de 80 leguas de Levante á Poniente, desde la boca del rio de su nombre hasta la de Richelieu y Sorrel, y desde el lago del Sacramento hasta la cuida del Nigara, y 40 leguas del N al Mediodia, desde el nacimiento del rio Agnies hasta el Ohio, el qual junto con la Pensilvania forma su frontera meridional; confina al Poniente con el lago Ontario, al S O con el Erié, al N con el Georgio y el rio de S. Lorenzo, y al NE con la Nueva Yorck: se dividen los Iroqueses en varios Cantones, y los principales cinco, que son Tsonantovans, Goyogoans, Ounotagues, Ounogots,

uno de es blo grande racas; dis uno de c parte está ridional c hablan to ma, y es especie d mejante á zos; mu han conv tólica, y blos, uno hermoso Mont-res de una allí háci cia de d muchos.

Tiene un rio d terior, entre lo Wabach primero.

Un la cia, ver IROU Reyno el territ Guayaz y entra de Toc IRU Provinc de Orú te 13 le

IR

entre la punta de las Bahías y el cabo Tiburón.

Tiene el mismo nombre la Bahía de esta Isla, formada por la punta antecediente y el cabo Tiburón.

IRONDEQUAT, Bahía (en la Costa del S del lago Ontario de la Nueva Francia ó Canadá.

IROQUESES, Nación de Indios de la América Septentrional de las mas numerosas, fuertes y poderosas, el país que habita está situado entre 41 y 44 gr. de lat. sept., y se dilata cerca de 80 leguas de Levante á Poniente, desde la boca del rio de su nombre hasta la de Richelieu y So-

nel, y desde el lago del Sacramento hasta la cuido del Nigara, y 40 leguas del N al Mediodia, desde el nacimiento del rio Agnies hasta el Ohio, el qual jun-

to con la Pensilvania forma su frontera meridional; confina al Poniente con el lago Ontario, al SO con el Erié, al N con el Georjio y el rio de S. Lorenzo, y al NE con la Nueva Yorck: se dividen los Iroqueses en varios Cantones, y los principales cinco, que son Tsonantovans, Goyogoans, Ounotagans,

Ou-

IR

Ounogoats y Agnies, cada uno de estos tiene un Pueblo grande formado de barracas; distan casi 30 leguas uno de otro, y la mayor parte están en la Costa meridional del lago Ontario; hablan todos el mismo idioma, y están unidos en una especie de democracia semejante á los Cantones Suizos; muchos de ellos se han convertido á la Fe Católica, y formado otros Pueblos, uno de los quales muy hermoso está una legua de Mont-real, situado al pié de una montaña, y desde allí hácia el rio en distancia de dos leguas hay otros muchos.

Tiene el mismo nombre un rio de la Provincia anterior, que nace y corre entre los de Theakiki y de Wabache, y entra en el primero.

Un lago de esta Provincia, vease Champlain.

IROU, Rio pequeño del Reyno del Brasil, nace en el territorio de los Indios Guayazas, corre al NNE, y entra en la cabecera del de Tocantines.

IRUMA, Pueblo de la Provincia y Corregimiento de Orúro en el Perú, distante 13 leguas de su Capital.

IR 455

IRUPANA, Pueblo de la Provincia y Corregimiento de Cicasica en el Perú, anexo al Curato de Laza.

IRUQUIA, Rio caudaloso del Reyno del Brasil, nace en lo interior de sus montañas, corre al SE, y entra en el de San Francisco.

IRUTIBA, Rio pequeño de la Provincia y Capitania del rio Jeneyro en el Brasil, corre al E, y sale al mar enfrente de las Islas Vermejas.

IRUYA, Pueblo de la Provincia y Gobierno del Tucumán en el Perú, de la jurisdiccion de Xuxuy, anexo al Curato de Humahisaca.

IRUYANE, Rio de la Provincia y Gobierno de Moxos en el Reyno de Quito, nace de unas montañas que hay entre los rios Beni y Mamoré, corre al O, y entra en una laguna grande que está á orilla del último, y desagua en él.

IRUINE, Rio pequeño de la Provincia de Virginia y Condado de Lunenburg en la América Septentrional, corre al E, luego tuerce al S, y entra en el de Dan.

IS

ISA, Pueblo de la Provincia y Corregimiento de Tunja en el Nuevo Reyno de Granada, situado en el llano de Sogamoso, de temperamento templado, sano y delicioso; pero de muy corto vecindario, pues solo tendrá 60 vecinos, y otros tantos Indios: está 7 leguas al N de Tunja.

ISAAC, Pueblo de la Isla de Barbada en el distrito y Parroquia de Santo Tomas.

Tiene el mismo nombre un Puerto de la mar del N en la Costa de la Nueva Escocia, á la entrada del estrecho de Canseau.

Unos Islotes ó peñascos de las Islas Lucayas, situados al S de la de Bahama.

S. ISABEL, Ciudad de la Isla Española ó de Santo Domingo, fundada por el Almirante Christóval Colon el año de 1493 en un terreno fértil, agradable y sano, dándole el nombre en obsequio de la Reyna Doña Isabel la Católica.

Tiene el mismo nombre un Pueblo de la Cabecera de partido de Nopaluca y Alcaldía mayor de Tepeaca

en Nueva España con 58 familias de Indios.

Otro Cabecera de partido de la Alcaldía mayor de Cholula en el mismo Reyno tiene 39 familias de Indios, y dista dos leguas al S de la Capital; su partido se compone de otros nueve Pueblos.

Otro de la Cabecera de partido de Toxtepec y Alcaldía mayor de Tecali en el mismo Reyno tiene 82 familias de Indios.

Otro de las Misiones que tienen los Religiosos de San Francisco en la Provincia de Taraumsara y Reyno de Nueva Vizcaya, distante 11 leguas entre S E y S del Real de Minas de San Felipe de Chiguagua.

Otro de la Provincia de Californias, situado en la Costa del mar, y lo mas interior del golfo entre los de San Felipe y la Visitacion.

Otro de la Provincia y Capitanía de Sergipa en el Brasil, situado en la Costa del mar, á la boca del rio Guaparati.

Otro Parroquia de los Ingleses en la parte del N de la Isla de Jamayca.

Una Isla grande de la mar del S, y la mayor de las

las llamada descubrió el varo de M... 1568, á... vante tien... mado, y... Puerto que... llaman de... circunferen... es fértil, y... tañas cubie... bosques, a... de San Ma... Nicolas, y... de los Arr...

Otra Isla Magallanes Pinguinas.

Una Bai... del estrecho

Otra en... de la Isla... del cabo de

Un cabo... Costa del S... Magallanes... mar d' S... forman su... de Pilares.

Otro cal... del O del... entre el rio... cabo Redon...

Unos ba... la Costa de... ba en la ex... cerca del c... tonio, y de... hía de su r...

IS

Nueva España con 58
familias de Indios.

Otro Cabecera de parti-
de la Aldea mayor de
lulula en el mismo Reyno
tiene 39 familias de In-
, y dista dos leguas al
de la Capital; su parti-
se compone de otros
ve Pueblos.

Otro de la Cabecera de
rido de Toxtepec y Al-
dia mayor de Tecali en
mismo Reyno tiene 82
familias de Indios.

Otro de las Misiones que
en los Religiosos de San
Francisco en la Provincia
Taraumara y Reyno de
Nueva Vizcaya, distante 11
leguas entre S E y S del
al de Minas de San Fe-
de Chiguagua.

Otro de la Provincia de
California, situado en la
Costa del mar, y lo mas
superior del golfo entre los
San Felipe y la Visi-
lon.

Otro de la Provincia y
capitanía de Sergipa en el
Brasil, situado en la Costa
del mar, á la boca del rio
Taparati.

Otro Parroquia de los In-
dios en la parte del N de
la Isla de Jamayca.

Una Isla grande de la
Costa del S, y la mayor de
las

IS

las llamadas de Salomon, la
descubrió con las otras Al-
varado de Mendana el año de
1568, á la parte de Le-
vante tiene el cabo Que-
vado, y al Poniente un
Puerto que es el mejor, y
llaman de Estello, tiene de
circunferencia 2.3 leguas,
es fértil, y llena de mon-
tañas cubiertas de espesos
bosques, al SO tiene las
de San Marcos y de San
Nicolas, y al Mediodia la
de los Arrecifes.

Otra Isla del estrecho de
Magallanes, una de las
Pinguinas.

Una Bahía en la Costa
del estrecho de Magallanes.

Otra en la Costa del S
de la Isla de Cuba, cerca
del cabo de Corrientes.

Un cabo ó punta de la
Costa del S del estrecho de
Magallanes entrando por la
mar del S, uno de los que
forman su entrada con el
de Pilares.

Otro cabo de la Costa
del O del mismo estrecho,
entre el rio Frances y el
cabo Redondo.

Unos baxos ó peñas de
la Costa de la Isla de Cu-
ba en la extremidad del O,
cerca del cabo de San An-
tonio, y delante de la Ba-
hia de su nombre.

Tom. II.

IS

457

ISABELA, Rio de la
Isla de Santo Domingo, na-
ce en las montañas que es-
tán al N de la Capital,
corre al S, y entra en el
de Ozama poco antes de
salir este al mar.

ISABELICA, Punta de)
en la Costa del N de la
Isla de Santo Domingo, en-
tre el petit Trou ó Agu-
gero pequeño y la punta
de Briseval.

ISAMBA, Pueblo del
Asiento y Jurisdiccion de
Ambato en el Reyno de
Quito y Corregimiento de
Riobamba.

ISARA, Rio pequeño
de la Provincia y Gobier-
no de Guayana ó Nueva
Andalucía, nace en el país
de los Indios Armacotos,
corre al N, y entra en el
de Caura.

ISATIS, vease Sioux. —

ISCALLANI, Pueblo de
la Provincia y Corregimien-
to de Paucarcolla en el Pe-
rú, anexo al Curato de
Capachica.

ISCANCE, Pueblo de la
Provincia y Gobierno de
Popayán en el Nuevo Rey-
no de Granada, llamado
tambien San Juan de Tru-
xillo, situado en la anti-
gua Provincia de Mocoa,
á orilla del rio de su nom-
bre,

Nun bre,

bre, fué en otro tiempo muy poblado y rico por las minas de oro que trabajaban sus vecinos, hoy está reducido á mucha miseria: está 30 leguas al SE de Popayán, en 1 gr. 47 min. de lat. bor.

Tiene el mismo nombre el río referido, nace cerca de las ruinas de la Ciudad de Truxillo, y no lejos de donde nace el de la Magdalena, y se junta con el de Rodriguez para entrar en el de Caquetá; en él se cria un pez que los naturales llaman perro de agua, y sigue á las embarcaciones dando bramidos.

ISCARA, Pueblo de la Provincia y Corregimiento de Carangas en el Perú y del Arzobispado de Charcas, anexo al Curato del de Huachazalla.

ISCATLÁN, Pueblo de la Cabecera de partido y Alcaldía mayor de Cuquío en Nueva España, distante 5 leguas al ESE de ella.

ISCHILIN, Pueblo de la Provincia y Gobierno del Tucumán y jurisdicción de la Ciudad de Córdoba en el Perú.

ISCUCHÁCA, Pueblo de la Provincia y Corregimiento de Angaraes en el Perú,

anexo al Curato de Conaica.

Otro Pueblo hay del mismo nombre en la Provincia y Corregimiento de Xauja.

Un río de la Provincia que el Pueblo antecedente es el mismo que en su origen tiene el nombre de Parí, que luego muda en este; hay en él un puente muy bueno para el tráfico de unas Provincias con otras.

ISEGUEI-GUAZÚ, Río de la Provincia y Gobierno del Paraguay.

ISHUA, Pueblo de la Provincia y Corregimiento de Lucanas en el Perú, anexo al Curato de Abucara.

ISIANA, Río de la Provincia y Gobierno de San Juan de los Llanos en el Nuevo Reyno de Granada, nace al O de la Ciudad de Santiago de la Atalaya, y entra en el de Meta; pero segun la descripción y carta de Mr. Bellin le llama Isanác, y dice que entra en el río Negro.

S. ISIDRO, Pueblo de la Provincia y Gobierno de Buenos Ayres, situado á crilla del río de la Plata y boca del de las Conchas, cerca de la Capital.

Otro Pueblo hay del mismo

IS

nexo al Curato de Co-
naica.

Otro Pueblo hay del mis-
mo nombre en la Provincia
y Corregimiento de Xauja.

Un rio de la Provincia
que el Pueblo antecedente
es el mismo que en su ori-
gen tiene el nombre de Pa-
ri, que luego muda en este;
hay en él un puente
muy bueno para el tráfico de
unas Provincias con otras.


ISEGUEI-GUAZÚ, Rio
de la Provincia y Gobierno
del Paraguay.

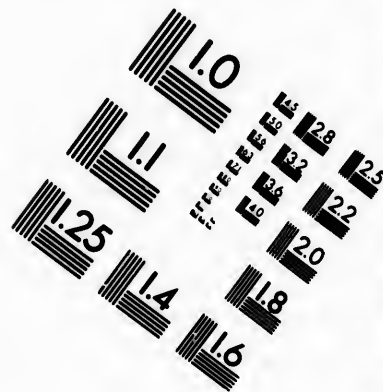
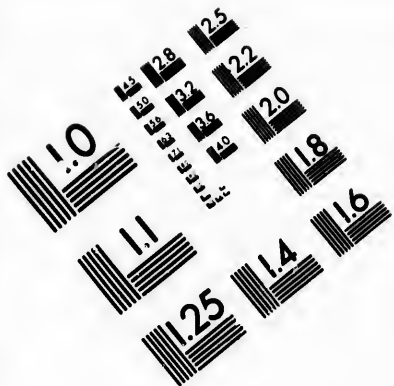
ISHUA, Pueblo de la
Provincia y Corregimiento
de Lucanas en el Perú,
anexo al Curato de Abu-
cara.

ISIANA, Rio de la Pro-
vincia y Gobierno de San
Juan de los Llanos en el
Nuevo Reyno de Granada,
nace al O de la Ciudad de
Santiago de la Atalaya, y
entra en el de Meta; pero
segun la descripcion y carta
de Mr. Bellin le llama Isa-
nác, y dice que entra en
el rio Negro.




S. ISIDRO, Pueblo de la
Provincia y Gobierno de
Buenos Ayres, situado á
orilla del rio de la Plata
y boca del de las Conchas,
cerca de la Capital.

Otro Pueblo hay del mis-
mo





**IMAGE EVALUATION
TEST TARGET (MT-3)**



**Photographic
Sciences
Corporation**

23 WEST MAIN STREET
WEBSTER, N.Y. 14580
(716) 872-4503



**CIHM/ICMH
Microfiche
Series.**

**CIHM/ICMH
Collection de
microfiches.**



Canadian Institute for Historical Microreproductions / Institut canadien de microreproductions historiques

© 1983



mo no
cia y C
químbo
situado

Un e
la Cost
de Ma
munica
do por

hay po

Una
la Cost

de Ma
que for
gostura

la Bar

Otra

Costa

estrecho

mada p

ña, ó

ISIL

Provinc

de Lat

no de

rales se

mercio

ros, y c

con mu

se abas

cia, y

macion

ISIM

Amorta

Amster

Apóstol

IS

mo nombre en la Provincia y Corregimiento de Coquimbo y Reyno de Chile, situado cerca de la Costa.

Un canal ó angostura en la Costa del S del estrecho de Magallanes que se comunica con el mar, formado por la última Isla que hay por aquella vanda.

Una punta de tierra de la Costa del S del estrecho de Magallanes, una de las que forman la segunda angostura de él, llamada de la Barranca de San Simon.

Otra punta ó cabo de la Costa del N en el mismo estrecho de Magallanes, llamada por otros de la Caña, ó de Forward.

ISILIMBI, Pueblo de la Provincia y Corregimiento de Latacunga en el Reyno de Quito, cuyos naturales se mantienen del comercio de hacer tinajas, jarros, y otras vasijas de barro con mucho primor, de que se abastece toda la Provincia, y tienen grande estimacion.

ISIMÉNA, Pueblo de la

IS 459

jurisdiccion de Santiago de las Atalayas en la Provincia y Gobierno de San Juan de los Llanos del Nuevo Reyno de Granada.

ISIPOTI, Rio de la Provincia de los Indios Chiquitos en el Perú, corre á Levante por el territorio de los Indios Guarayos, y entra por el Poniente en el Paraguay.

ISLA, San Joseph de la) Pueblo de la Cabecera de partido y Alcaldía mayor de Aguas Calientes en Nueva España, anexo al Curato de su Cabecera, de donde está 10 leguas al N O.

Otro Pueblo hay del mismo nombre en la Provincia y Gobierno del Tucumán, situado á orilla del rio Dulce, entre los Pueblos de Lopez y la Dormida.

Tiene el nombre genérico de Isla todo país circundado del mar. Las principales que hay en la América son las siguientes, y de las cuales se da noticia en el artículo correspondiente de cada una.

En el mar Pacifico.

Amortajado.
Amsterdam.
Apóstoles.

Aviquirin.
Chapira.
Chepillo.

Chiloe.
De Chuchas.
Ciones.

Co-

460 IS

Cocos.
Corales.
Evangelistas.
S. Gabriel.
S. Roque.
Taboga.
Farallones.
Juan Fernandez.
Galápagos.
Galera.
Gallo.
Gorgona.
Gorgonilla.

Guadalupe.
Guanos.
Iqueique.
Lobos.
Malpelo.
S. Lorenzo.
Santa Catalina.
Taboguilla.
Mancera.
Mocha.
Nonura.
Pacheca.

IS

Palma.
Perico.
Perros.
Perlas.
Plata.
Puná.
Del Rey.
De Salomon.
De S. Felix.
S. Martin.
Showten.
Tumáco.

En la mar del Norte.

Anguila.
Antigua.
Aruba.
Aves.
Barbada.
Barbudos.
Barú.
Bastimentos.
Buen Ayre.
Coche.
Comagre.
Cubagua.
Curazao.

Deseada.
Dominica.
Goldren.
Granada.
Margarita.
Monserrate.
Marigalante.
Monges.
Orchilla.
Palomas.
Rosario.
Samballas.
S. Bartolomé.

S. Bernardo.
S. Christóval.
Santa Lucía.
S. Martin.
S. Eustaquio.
Santa Cruz.
Santo Tomas.
Sonda.
Springer.
Tabago.
Tortuga.
Trinidad.

En el mar del Brasil.

Ascension.
Cananéa.
Cayana.
Caviana.
Flora.
Gallo.
Goare.
Grande.

Inglesa.
Marajo.
Iseos.
Machiana.
Martin Vaz.
Norofia.
De Picos.

S. Salvador.
Santa Bárbara.
Santa Catalina.
Solimoes.
Espíritu Santo.
Taparica.
Trinidad.

E

Barnew
Buena J
Buena E
Dawar
Diego F

ISLA
queña de
ca de la
vincia y
tagena,
á la en

Urabá.

ISLA

bo Bret

muy com

de San

rica Sep

sejan lo

quienes

1745 el

Pedro V

nel Pepp

de 1758

tarla seg

rante B

nel Amh

Fronsac

la Nueva

ne de an

dista cer

ranova,

la entra

Lorenzo

mente es

Escocia

IS

Palma.
Perico.
Perros.
Perlas.
Plata.
Puná.
Del Rey.
De Salomon.
De S. Felix.
S. Martin.
Showten.
Tumáco.

del Norte.

S. Bernardo.
S. Christóval.
Santa Lucía.
S. Martin.
S. Eustaquio.
Santa Cruz.
Santo Tomas.
Sonda.
Springer.
Tabago.
Tortuga.
Trinidad.

del Brasil.

S. Salvador.
Santa Bárbara.
Santa Catalina.
Solimoes.
Espíritu Santo.
Taparica.
Trinidad.

E

IS

En el mar Magallánico.

Barneweldt.	Diego Rodriguez.	Heremitens.
Buena Justicia.	Diego Ruiz.	Maire.
Buena Esperanza.	Falkland.	Sebald.
Dawaert.	Del Fuego.	De los Estados.
Diego Ramirez.		

IS

461

ISLA FUERTE, Isla pequeña de la mar del N, cerca de la Costa de la Provincia y Gobierno de Cartagena, delante del Sinú, y á la entrada del golfo de Urabá.

ISLA-REAL, ó de Cabo Bretón) Isla grande y muy considerable del golfo de San Lorenzo en la América Septentrional, la poseían los Franceses, de quienes la tomó el año de 1745 el Almirante Inglés Pedro Warren y el Coronel Pepperelli, y en el año de 1758 volvió á conquistarla segunda vez el Almirante Boscawen y el Coronel Amherst: el estrecho de Fronsac, que la separa de la Nueva Escocia, solo tiene de ancho una legua, y dista cerca de 20 de Terranova, con la qual forma la entrada del golfo de San Lorenzo: pertenece propiamente esta Isla á la Nueva Escocia ó Acadia, y es la

única parte de ella que en la paz fué cedida á los Ingleses que la poseen: tiene de largo 140 millas: está llena de montañas y de lagunas, y en su Costa de calas y Puertos muy inmediatos unos de otros: el terreno es muy fértil y abundante en qualquiera parte de maderas: en sus montes hay minas de carbon de piedra, y en las Playas la mayor abundancia de pesca que se conoce: produce tambien mucho lino, ganados de toda especie y aves: todos los Puertos están descubiertos á Levante, y siguiendo al Mediodia por espacio de 50 leguas, empezando desde el Puerto Delfin hasta el de Tolosa, cerca del qual está la entrada del estrecho de Fronsac. La Capital es Luisburg.

ISLAS, Siete) nombre de otras tantas que hay en el rio Esquivo de la Provin-

vincia y Gobierno de la Guayana , en la parte de ella que poseen los Holandeses.

ISLAS DEL REY, ó de las Perlas) porción de Islas de la mar del Sur, situadas en el golfo de Panamá, cerca de la Costa, están pobladas de Negros, esclavos de los vecinos de la Capital, empleados en la pesca de las perlas, que se estiman por las mayores y de mejor calidad y oriente de quantas se conocen de otras partes; cerca de la mayor de estas Islas, donde hay un mediano Puerto, tuvo un combate la Armada del Sur con el pirata Inglés Eduardo David, que quedó derrotado, el año de 1685.

ISLEÑOS, Pueblo de la Isla de Santo Domingo, situado en la Costa del Sur, una legua al O de la Capital.

ISLEOS, Roca de los) Isla pequeña de la mar del N, cerca de la Costa de la Provincia y Gobierno de Venezuela, está al Poniente de la Orchilla, es de clima muy cálido, y desierta, en 10 gr. 43 min. 9 seg. de lat. bor.

ISLES, Punta des) ó de

las Islas, en la Costa de la Nueva Escocia y golfo de San Lorenzo, una de las que forman la entrada de la gran Bahía de Chaleurs, ó de Calores.

Tiene el mismo nombre una Bahía en la Costa del O de la Isla de Terranova, es muy grande y resguardada, está en medio de la de Georges, y la de Deadmans ó hombres muertos.

Otra muy grande en la Costa de la Nueva Escocia ó Acadia, entre el Puerto de Frankland y la Ciudad de Hallifax.

Un Puerto en la Costa del S de la misma Provincia que la Bahía anterior, al O de la Bahía de Tor.

ISLETA, Pueblo del Nuevo México, situado á orilla del rio grande del Norte, enfrente de el del Socorro.

Otro Pueblo hay del mismo nombre con la advocacion de San Agustin en el propio Reyno, distinto del anterior, situado á orilla de un rio que entra en el grande del Norte.

Otro llamado Quartel de la Isleta, que es Parroquia de los Franceses en la parte que poseen de la Isla de Santo Domingo, en la Costa

del

del S y O
tre el de
Bahía del

Otro c
del Paso,
siones qu
ligiosos c
en el Nu
tinto de l

ISLE
pequeñas
la Costa
á la entra
Cul de S
frente del
fiende.

Tienen
otras dos
cerca de l
vincia y
Truxillo
del Puerto

ISLLA
de) Pueb
y Corregi
bamba en
las Mision
ella los F
Francisco
del rio Iru
Beni y la
des de Cu

ISLOT
ó peñasco
junto á la
la Isla de
al N de
mingo.

Otro ha

IS.

as Islas , en la Costa de
a Nueva Escocia y golfo
e San Lorenzo , una de
as que forman la entrada
e la gran Bahía de Cha-
eurs , ó de Calores.

Tiene el mismo nombre
na Bahía en la Costa del
O de la Isla de Terrano-
a , es muy grande y res-
guardada , está en medio de
a de Georges , y la de Dead-
mans ó hombres muertos.

Otra muy grande en la
Costa de la Nueva Escocia
o Acadia , entre el Puerto
de Frankland y la Ciudad
de Hallifax.

Un Puerto en la Costa
del S de la misma Provin-
cia que la Bahía anterior,
al O de la Bahía de Tor.

ISLETA , Pueblo del
Nuevo México , situado á
orilla del rio grande del
Norte , enfrente de el del
Socorro.

Otro Pueblo hay del mis-
mo nombre con la advoca-
cion de San Agustin en el
propio Reyno , distinto del
anterior , situado á orilla
de un rio que entra en el
grande del Norte.

Otro llamado Quartel de
la Isleta , que es Parroquia
de los Franceses en la par-
te que poseen de la Isla de
Santo Domingo , en la Costa
del

IS

del S y Cabeza del O , en-
tre el de los Cayos y la
Bahía del Mesle.

Otro con el aditamento
del Paso , y es de las Mi-
siones que tienen los Re-
ligiosos de San Francisco
en el Nuevo México , dis-
tinto de los anteriores.

ISLÉTAS , Tres Islas
pequeñas que hay junto á
la Costa de la Martinica ,
á la entrada del Puerto de
Cul de Sac Royal , y en-
frente del fuerte que la de-
fiende.

Tienen el mismo nombre
otras dos en la mar del Sur,
cerca de la Costa de la Pro-
vincia y Corregimiento de
Truxillo en el Perú , frente
del Puerto de Guarmey.

ISLLAMAS , S. Antonio
de) Pueblo de la Provincia
y Corregimiento de Poma-
bamba en el Perú , uno de
las Misiones que tienen en
ella los Religiosos de San
Francisco , situado á orilla
del rio Iruma , entre el de
Beni y la Cordillera de An-
des de Cuchoa.

ISLOTE , Isla pequeña
ó peñasco del mar del N,
junto á la Costa del E de
la Isla de Inagua grande,
al N de la de Santo Do-
mingo.

Otro hay del mismo nom-

IS 463

bre en la mar del S , cerca
de la Costa de la Provin-
cia y Corregimiento de Ari-
ca en el Perú , delante de
la punta de Calés.

Otro en el rio de Val-
divia , entre la Isla del Rey
y la de las Animas.

ISLOTES , cinco Islas
pequeñas , situadas á la bo-
ca ó entrada del rio Ori-
noco , delante de la Isla de
Cangrejos.

ISQUANDÉ , Pueblo pe-
queño y pobre de la Pro-
vincia y Gobierno de Es-
meraldas en el Reyno de
Quito , con un pequeño
Puerto en la mar del Sur,
de poco fondo , y solo aco-
modado para embarcaciones
pequeñas.

ISSER , Isla pequeña del
golfo de San Lorenzo en la
Provincia de Nueva Esco-
cia ó Acadia , junto á la
Costa del E de la gran Isla
de Anticosti.

ISTÁPA , Barra de) Pun-
ta de tierra casi separada
de ella en la Costa de la
mar del Sur de la Provin-
cia y Alcaldía mayor de
Suchitepec en el Reyno de
Guatemala.

ISTULANA , Pueblo de
la Provincia y Gobierno del
Tucumán en el Perú y ju-
risdicion de la Ciudad de

San-

Santiago del Estero, está destruido desde que lo arruinaron los Indios infieles.

ISTMO de Panamá ó del Darien, Angostura grande de tierra que une la América Meridional con la Septentrional, bañada al N por el mar de este nombre, y al Mediodía por el Pacífico ó del Sur, que forma el golfo de Panamá: tiene en su mayor anchura, desde la boca del rio de Chagre en la mar del N, hasta la del rio Caimito en la del Sur, 14 leguas; y por donde se estrecha mas, desde la boca del rio del Darien en el golfo de Urabá, á la del Taqueso ó Santa Maria en el golfo de San Miguel, solo 10 leguas: el largo de Levante á Poniente es de 31 leguas; la Cordillera de montañas de los Andes que aquí es mas baxa lo atraviesa, y luego se divide en diferentes ramos en la América Septentrional. Pertenece el Istmo en parte á la Provincia de Tierra-Firme ó Panamá, y en parte á la del Darien. El clima es en quasi todo él cálido y húmedo. La Ciudad de Panamá le da el nombre por estar situada en él, á orilla de la mar del Sur, y á la

parte opuesta en la del N Portobelo, donde se celebraba la rica feria quando se hacia el comercio de galeones, siendo entonces el camino de atravesar el Istmo paso preciso de quantas riquezas venian del Perú á España, y de todos los efectos que iban de esta á aquellos Reynos, haciendo un rodeo de 18 leguas por la aspereza de los montes y rios caudalosos que hay que pasar. En tiempo de Felipe II se proyectó cortarlo, y comunicar los dos mares por medio de un canal, y á este efecto se enviaron para reconocerlo dos Ingenieros Flamencos; pero encontraron dificultades insuperables, y el Consejo de Indias representó los perjuicios que de ello se seguirian á la Monarquía, por cuya razon mandó aquel Monarca que nadie propusiese ó tratase de ello en adelante, pena de la vida. Eugenio Raymondi lo llama estrecho de San Miguel impropriamente, pues no tiene comunicacion de un mar con otro.

IT

ATA, Pueblo de la Provincia y Gobierno del Pa-

IS

parte opuesta en la del N
Portobelo, donde se cele-
braba la rica feria quando
se hacia el comercio de ga-
leones, siendo entonces el
camino de atravesar el Ist-
mo paso preciso de quan-
tas riquezas venian del Pe-
rú á España, y de todos los
efectos que iban de esta á
aquellos Reynos, haciendo
un rodeo de 18 leguas por
la aspereza de los montes
y rios caudalosos que hay
que pasar. En tiempo de
Felipe II se proyectó cor-
tarlo, y comunicar los dos
mares por medio de un ca-
nal, y á este efecto se en-
viaron para reconocerlo dos
Ingenieros Flamencos; pero
encontraron dificultades in-
superables, y el Consejo de
Indias representó los per-
juicios que de ello se se-
guirian á la Monarquía, por
cuya razon mandó aquel
Monarca que nadie propu-
siese ó tratase de ello en
adelante, pena de la vida.
Eugenio Raymondi lo lla-
ma estrecho de San Miguel
impropiamente, pues no tie-
ne comunicacion de un mar
con otro.

IT

ITA, Pueblo de la Pro-
vincia y Gobierno del Pa-

ra-

raguay,
un rio c
nombre,
dad de

ITAB

queño c
Capitan
Brasil,
tra en e

ITAB

ia Provi
Pernamb
situada

ITAB

Provinci
Pará en
á orilla

Tiene

un salto
ferido,

los Port
el á de

del país
chos Ind
este salto

de lat. a
ITAB
de la Pr

del Paraj
la Nació
ranies, e
y sale a

ITAC

ó Aldea
en la P
nia de

Brasil,
cera del
ITAC

Tom.

IT

raguay, situado á orilla de un rio que tiene el mismo nombre, y al S de la Ciudad de la Asuncion.

ITABAGUA, Rio pequeño de la Provincia y Capitanía del Pará en el Brasil, corre al N, y entra en el de Xingú.

ITABERABA, Villa de la Provincia y Capitanía de Pernambuco en el Brasil, situada cerca de la Costa.

ITABÓCA, Pueblo de la Provincia y Capitanía del Pará en el Brasil, situado á orilla del rio Tocantines.

Tiene el mismo nombre un salto que da el rio referido, el qual impide que los Portugueses suban por él á descubrir lo interior del país en que hay muchos Indios Tocantines: está este salto en 3 gr. 49 min. de lat. aust.

ITABUCÚ, Rio grande de la Provincia y Gobierno del Paraguay, al Levante de la Nacion de Indios Guaranies, corre á este rumbo, y sale al mar Atlántico.

ITACAMBIRA, Pueblo ó Aldea de los Portugueses en la Provincia y Capitanía de Portoseguro en el Brasil, á la orilla y cabecera del rio Verde.

ITACEROMIN, Isla pe-

Tom. II.

IT 465

queña del mar del N, cerca de la Costa de la Provincia y Capitanía de Maranhian en el Brasil, está entre el rio de Maranhian y la barra de Cuma.

ITACORUSA, Pueblo de la Provincia y Capitanía del Pará en el Brasil, situado á orilla del rio Xingú, cerca de su salida á el del Maranhian.

ITACUATIARA, Barra de) Baxo de peña, á la entrada ó boca del rio de este nombre en la Provincia y Capitanía de San Vicente y Reyno del Brasil.

ITAEMBE, Rio de la Provincia y Gobierno del Paraguay, corre al E, y entra en el del Paraná.

ITAGUARI, Igari, ó Menici) Rio de la Provincia y Gobierno del Paraguay, corre al SSE, y entra en el de Ivifeyma.

ITAI, Rio de la misma Provincia y Gobierno que el anterior, entra en el Uruguay, entre el del Paraguay y el de Naumby.

ITALAQUE, Pueblo de la Provincia y Corregimiento de Larecaxa en el Perú.

ITAMÁN, Rio de la Provincia y Capitanía de San Vicente en el Brasil, corre al E, y torciendo

Ooo lue-

luego su curso al S sale al mar.

ITAMARACA, Provincia y Capitanía del Reyno del Brasil, confina al N con la de Paraíba; al Mediodía con la de Pernambuco, al Levante con el Mar, y al Poniente con las tierras de los Indios Tapuyos; la bañan el río de los Marcos, y es muy fértil de tabaco, algodón, palo de Brasil, y mucho más en cañas de azúcar que fabrican cantidad considerable; el clima es muy cálido: fundó esta Capitanía Pedro Lopez de Sousa, que habiendo logrado, en premio de los servicios que había hecho en la América, que el Rey de Portugal Don Juan III le diese 50 leguas de terreno, eligió esta por parte de ellas; luego pasó por sucesión femenina á la Casa de los Marqueses de Cascaes.

La Capital tiene el mismo nombre, con la advocación de nuestra Señora de la Concepción, situada en la altura de un monte en la Isla, es pequeña, y tiene 200 vecinos, con un buen Puerto que la hace muy comerciante, una hermosa Iglesia Parroquial, tres grandes

ingenios de azúcar, y muchas haciendas de labor, con lo qual abunda de viveres y frutos que la hacen regalada; hay en esta Ciudad dos Compañías de Tropa Portuguesa que la guardan: los Franceses se apoderaron de ella, y la tuvieron hasta el año de 1635.

Una Isla que es parte de la Provincia anterior, y en que está situada la Capital, está á la entrada del río de los Marcos, tiene 3 leguas de largo, una de ancho, y 8 de circunferencia, y un buen fuerte construido por los Holandeses con el nombre de Orange el año de 1640, quando se apoderaron de ella.

ITAMBIRA, Pueblo de la Provincia y Capitanía de Espiritu Santo en el Brasil, situado á orilla del río Doce ó Dulce.

ITAMBÉI, Pueblo de la Provincia y Gobierno de Buenos Ayres, situado á orilla del río Treviana.

ITAMGUAS, Río de la Provincia y Capitanía de San Vicente en el Brasil, corre al E, y torciendo luego su curso al S sale al mar.

ITAMHAEN, ó Tunham) Río de la Provincia y Capitanía de Portoseguro

en el Brasil sale al mar por las Caravelas bitiva.

ITAN, Reyno de

ITAP

Provincia

Paraguay

ITAP

Provincia

San Pablo

ce en las

la Costa

se une

para ent

de Curitiba

Tiene

una pun

Costa de

pitania de

sil, que

formando

ITAF

Provincia

Buenos

situado á

rapambi.

ITAPI

de la Pr

del Para

Uruguay

blo de

Mártires.

Tiene

un Pueb

que ten

de la Co

vincia y

IT

Ingenios de azucar, y muchas haciendas de labor, con lo qual abunda de viveres y frutos que la hacen regalada; hay en esta Ciudad dos Compañias de Tropa Portuguesa que la guardan: los Franceses se apoderaron de ella, y la tuvieron hasta el año de 1635.

Una Isla que es parte de la Provincia anterior, y en que está situada la Capital, está á la entrada del rio de los Marcos, tiene 3 leguas de largo, una de ancho, y 8 de circunferencia, y un buen fuerte construido por los Holandeses con el nombre de Orange el año de 1640, quando se apoderaron de ella.

ITAMBIRA, Pueblo de la Provincia y Capitanía de Espiritu Santo en el Brasil, situado á orilla del rio Doce ó Dulce.

ITAMBÉI, Pueblo de la Provincia y Gobierno de Buenos Ayres, situado á orilla del rio Treviana.

ITAMGUAS, Rio de la Provincia y Capitanía de San Vicente en el Brasil, corre al E, y torciendo luego su curso al S sale al mar.

ITAMHAEN, ó Tunham) Rio de la Provincia y Capitanía de Portoseguro en

IT

en el Brasil, corre al E, y sale al mar entre el de las Caravelas y el de Sarnabitiva.

ITAN, Rio pequeño del Reyno de Chile.

ITAPE, Pueblo de la Provincia y Gobierno del Paraguay.

ITAPÉBA, Rio de la Provincia y Capitanía de San Pablo en el Brasil, nace en las montañas cerca de la Costa, corre al NO, y se une con el rio Negro para entrar en el grande de Curituba ó Iguazú.

Tiene el mismo nombre una punta de tierra en la Costa de la Provincia y Capitanía del Rey en el Brasil, que sale mucho al mar formando un golfo ó Puerto.

ITAPO, Pueblo de la Provincia y Gobierno de Buenos Ayres en el Perú, situado á orilla del rio Guarapambi.

ITAPUA, Rio pequeño de la Provincia y Gobierno del Paraguay, entra en el Uruguay, enfrente del Pueblo de la Mision de los Mártires.

Tiene el mismo nombre un Pueblo de las Misiones que tenian los Regulares de la Compañia en la Provincia y Gobierno del Pa-

IT

467

raguay, situado á la orilla del Paraná, en una quasi Isla que forman otros dos rios pequeños que entran en él.

ITAPÚAMA, Villa de la Provincia y Capitanía de Sergipe en el Brasil.

ITAPUCA-G'JAZÚ, Rio de la Provincia y Gobierno del Paraguay, corre al O, entre el de Itapucamini y la sierra de los Quince Puntos, entra en el del Paraguay.

ITAPUCA-MINI, Rio de la misma Provincia y Gobierno que el anterior, corre tambien al O, y entra en el Paraguay.

ITASARI, Rio de la Provincia de Xibaros en el Reyno de Quito, corre al SO, al Levante del rio Morona, en el qual entra en 3 gr. 5 min. de lat. aust.

ITARA, Rio de la Provincia y Gobierno de la Guayana ó Nueva Andalucía, nace en el país de los Indios Paraparucotas, sigue su curso al N, y torciendo al O entra ya muy caudaloso, con las aguas que recoge, en el Orinoco, al O de Ciudad Real.

ITÁTA, Provincia y Corregimiento del Reyno de Chile, confina por el S con

con la de Rere, por el O con el de Puchacay, por el N con la de Maule, de quien la divide el rio de este nombre, es muy fértil, y poblada de muchas haciendas.

Tiene el mismo nombre un rio del mismo Reyno, que nace en las montañas de su cordillera, corre hácia Levante, al N de la Ciudad de la Concepcion, cerca de la Imperial, por una profunda quebrada, á cuya causa es de poca utilidad; y aunque en tiempo de secas permite vadearse, por lo regular se pasa en balsas; y despues de recibir las aguas de otro llamado Nubbe sale al mar en 35 gr. 50 min. de lat. aust.

Un Pueblo de la Provincia de Ganá y Gobierno del Paraguay, situado á orilla del rio Yaquari.

ITATI, Pueblo de la Provincia y Gobierno de Buenos Ayres, situado á la boca del rio Paraná, al E de la Ciudad de Corrientes.

ITATIN, Pueblo de la Provincia y Gobierno del Paraguay, situado á orilla del rio de su nombre, y destruido por los Indios infieles.

ITATINES, Nacion bár-

bara de Indios que habita las inmediaciones del rio Paraguay hácia Levante, entre el rio Iguarú al Mediodia, y el Mbotetey al N, los Regulares de la Compañia establecieron una Misión entre ellos, y fundaron los Pueblos de Igaripe y nuestra Señora de la Esperanza; pero á poco tiempo los abandonaron retirándose á los bosques como antes.

ITAYA, Laguna de la Provincia y Gobierno de Quixos y Macas en el Reyno de Quito, está á orilla del rio Napo, y al NNE de otra laguna llamada Capucui.

ITAZU ó Itatú, vease Pequeri.

ITENES, Rio grande y caudaloso de la Provincia y Gobierno de Moxos en el Reyno de Quito, nace en el territorio de Matogrosso que poseen los Portugueses, corre al S, y haciendo un semicírculo sigue al NNO recogiendo despues de correr muchas leguas los de Ubay y de Baure, incorporándose con el Mamoré en 11 gr. 30 min. de lat. aust., despues de lo qual recibe las aguas del de Castela, y con el nombre de la Madra entra en el Ma-

rañon po
en 3 gr.
lat. aust.
tal está e
duccion
la Estaca
el año d
gueses,
dos redu
ron en e

ITIQU
ño del p
en el Re
ce en la
al NO
los Porr
su curso
grande
Geógrafo
Cruz le
pone su

ITO
jurisdicc
Corregid
de Tunj
no de G
bre, y r
lebre po
esmerald
mismo r
se han s
especial
calidad
cha deci
dario se
cinos, y
cerca de
taña del
losa en

IT

bara de Indios que habita las inmediaciones del rio Paraguay hácia Levante, entre el rio Iguarú al Mediodía, y el Mhotetey al N, los Regulares de la Compañía establecieron una Misión entre ellos, y fundaron los Pueblos de Igaripe y nuestra Señora de la Esperanza; pero á poco tiempo los abandonaron retirándose á los bosques como antes.

ITAYA, Laguna de la Provincia y Gobierno de Quixos y Macas en el Reyno de Quito, está á orilla del rio Napo, y al NNE de otra laguna llamada Capucui.

ITAZÚ ó Itatú, vease Pequeri.

ITÉNES, Rio grande y caudaloso de la Provincia y Gobierno de Moxos en el Reyno de Quito, nace en el territorio de Matogrosso que poseen los Portugueses, corre al S, y haciendo un semicírculo sigue al NNO recogiendo despues de correr muchas leguas los de Ubay y de Baure, incorporándose con el Mamoré en 11 gr. 30 min. de lat. aust., despues de lo qual recibe las aguas del de Castela, y con el nombre de la Madera entra en el Ma-

ra-

IT

rañon por la parte austral en 3 gr. 13 min. 18 seg. de lat. aust.: en la orilla oriental está el Pueblo de la Reduccion de Santa Rosa de la Estacada, que invadieron el año de 1761 los Portugueses, fortificándolo con dos reductos que levantaron en él.

ITIQÜIRA, Rio pequeño del partido de Cuyaba en el Reyno del Brasil, nace en las montañas, corre al NO, y entra en el de los Porrudos en la mitad de su curso para salir al lago grande de los Xareyes, el Geógrafo Don Juan de la Cruz le llama Itucúra, y pone su curso al O.

ITOCO, Pueblo de la jurisdiccion de Muzo en el Corregimiento y Provincia de Tunja del Nuevo Reyno de Granada, es muy pobre, y reducido; pero célebre por la gran mina de esmeraldas que tiene de su mismo nombre, de donde se han sacado tantas y tan especiales por su tamaño y calidad, hoy está en mucha decadencia; su vecindario se compone de 50 vecinos, y muy pocos Indios: cerca de él hay en una montaña del mismo nombre una losa en que están impresas

IT 469

las huellas de un pié humano, y dicen ser del Apostol Santo Tomas.

ITOTOS, Nacion bárbara y numerosa de Indios de la Provincia y Gobierno de Santa Marta en el Nuevo Reyno de Granada, que habita las montañas al Poniente del valle de Upár, están poco conocidos estos Indios.

ITU, Pueblo de las Misiones que tenían los Regulares de la Compañía en la Provincia y Gobierno del Paraguay, situado á orilla del rio Uruguay, cerca de su salida al de la Plata.

ITUATA, Pueblo de la Provincia y Corregimiento de Carabaya en el Perú, anexo al Curato de Ayapata.

ITUCALES, Nacion bárbara de Indios que habita en los bosques al N del rio Marañon, estos salvajes, que son pocos, confinan con la nacion de los Urarinas, de quienes se cree que descienden.

ITUCARA, Rio pequeño de la Provincia y Gobierno del Paraguay, entra en el de Picazuru.

ITUZAINGO, Rio de la Provincia y Gobierno del Paraguay, corre al S, y en-

470

IT

entra en el de Ibiquei-
guazú.

IX

IXCALPÁN, Pueblo del partido y Cabecera de Cozatzla y Alcaldía mayor de Tuxtla en Nueva España, tiene 35 familias de Indios, y está inmediato al dé la Rinconada.

IXCANTEPÉC, Pueblo de la Cabecera de partido de Juquila y Alcaldía mayor de Xicayán en el mismo Reyno, tiene 33 familias de Indios, y está 28 leguas al Oriente, con inclinacion al N de la Capital.

IXCAPA, Pueblo de la Cabecera de partido de Atoyaque y Alcaldía mayor de Xicayán, tiene 40 familias de Indios que se ocupan en el cultivo y comercio de grana, tabaco, semillas, y algodón: está 11 leguas al Poniente, con inclinacion al N de su Cabecera.

IXCATEOPÁN, Pueblo y Cabecera de partido de la Alcaldía mayor de Tlapa en el mismo Reyno, tiene 150 familias de Indios, cuyo comercio es el de la mucha azucar de pilencillo que fabrican, por abundar

IX

mucho en cañas dulces: está 2 leguas al NE de su Capital.

IXCATLÁN, Pueblo de la Cabecera de partido y Alcaldía mayor de Huejutla en el mismo Reyno, situado en una loma árida y estéril, es de temperamento caliente, sus vecinos son 170 familias de Indios Mexicanos que cultivan muchos magueyes, de que sacan pulque y miel: está 5 leguas de su Capital.

Otro Pueblo hay de este nombre, que es Cabecera de partido de la Alcaldía mayor de Teutila en el mismo Reyno; es de temperamento caliente y húmedo, tiene 500 familias de Indios, incluso los barrios de su distrito, y se emplean en el cultivo y comercio de la grana y baynilla: está 9 leguas al S de su Capital.

IXCÚNTLA, Pueblo y Cabecera de partido de la Alcaldía mayor de Sentipac en el mismo Reyno, tiene 30 familias de Indios, y un Convento de Religiosos de San Francisco; es de temperamento caliente, y dista 8 leguas de su Capital.

IXHUATLA, San Cristóval de) Pueblo de la Ca-

becera de p
loacán y Al
Acayuca er
fia, de tem
do, tiene 47
dios, y dis
N E de la

IXHUAT
dro de) Pu
de partido
mayor y jur
doba en Nu
sa á su inn
que lo hac
dante en
peces muy
gustosos;
mento tem
bitan 210
dios: dista
de su Cap

Otro Pu
nombre en
yor de Or
Reyno, es
to frio, ti
de Indios
cortar mac
bricar carb
co que pr
legua al
pital.

Otro d
partido d
caldía ma
el mismo
familias d
2 leguas
becera.

IX

mucho en cañas dulces : está 2 leguas al N E de su Capital.

IXCATLÁN, Pueblo de la Cabecera de partido y Alcaldía mayor d: Huejutla en el mismo Reyno, situado en una loma árida y estéril, es de temperamento caliente, sus vecinos son 170 familias de Indios Mexicanos que cultivan muchos magueyes, de que sacan pulque y miel: está 5 leguas de su Capital.

Otro Pueblo hay de este nombre, que es Cabecera de partido de la Alcaldía mayor de Teutila en el mismo Reyno; es de temperamento caliente y húmedo, tiene 500 familias de Indios, incluso los barrios de su distrito, y se emplean en el cultivo y comercio de la grana y baynilla: está 9 leguas al S de su Capital.

IXCUNTLA, Pueblo y Cabecera de partido de la Alcaldía mayor de Sentipac en el mismo Reyno, tiene 30 familias de Indios, y un Convento de Religiosos de San Francisco; es de temperamento caliente, y dista 8 leguas de su Capital.

IXHUATLA, San Christóval de) Pueblo de la Ca-

be-

IX

becera de partido de Moloacán y Alcaldía mayor de Acayuca en Nueva España, de temperamento cálido, tiene 47 familias de Indios, y dista 18 leguas al N E de la Capital.

IXHUATLAN, San Pedro de) Pueblo y Cabecera de partido de la Alcaldía mayor y jurisdicción de Córdoba en Nueva España, pasa á su inmediación un rio que lo hace fértil y abundante en truchas y otros peces muy pequeños, pero gustosos; es de temperamento templado, y lo habitan 210 familias de Indios: dista 5 leguas al N O de su Capital.

Otro Pueblo hay de este nombre en la Alcaldía mayor de Orizaba del mismo Reyno, es de temperamento frio, tiene 161 familias de Indios que comercian en cortar madera, leña, y fabricar carbon, que es lo único que produce: está una legua al N O de su Capital.

Otro de la Cabecera de partido de Chapala y Alcaldía mayor de Zayúla en el mismo Reyno, tiene 75 familias de Indios, y está 2 leguas al N de su Cabecera.

IX 471

IXLAHUACÁN, De los Reyes) Pueblo y Cabecera de partido de la Alcaldía mayor de Xalapa en Nueva España, situado en un terreno áspero y quebrado que riegan tres rios caudalosos, y baxan de un monte llamado el Cofre de Perote, que está al N O, cuyo nombre nace de un arroyo que cruza el Pueblo, y solo corre en tiempo de lluvias, su vecindario es de 4 familias de Españoles, 40 de Mestizos y Mulatos, y 62 de Indios; el principal comercio que hace es de la purga de xalapa, que es una raíz que se cria allí con abundancia, y llevan á vender á la Vera Cruz para conducir á Europa: está 9 leguas al O S O de su Capital.

IXMALHUACÁN, Santiago de) Pueblo de la Cabecera de partido y Alcaldía mayor de Cozamaloapán en Nueva España, situado en el centro que forma la cumbre de un elevado monte, á cuya falda hay un espacioso llano escaso de aguas, que suple el vecindario con la de pozos, aunque es gruesa, y poco sana, tiene 192 familias de Indios, y está 2 leguas

guas

guas al O de su Cabecera y Capital.

IXMIQUILPÁN, Alcaldía mayor y jurisdicción del Reyno de Nueva España, confina por el Oriente con la de Mexitlan, por el S O con la de Tula, por el Poniente con la de Huachipá, y por el N con la de Zimapán; tiene de largo 14 leguas de Oriente á Poniente, y 11 de ancho N S; es por lo general de temperamento templado, aunque no faltan Pueblos de excesivo calor, y de frio; su principal producto es de cáñam

Santa Maria.	San Juan.	Sotota.
San Agustin.	Tlazintla.	Cerritos.
Ixtlatlaxco.	Alberto.	Palma gorda.
Tepexic.	Tepetizqui.	Deguedo.
San Agustin Ixtlatlaxco.	Dadó.	Capuxá.
San Miguel Xonacapa.	Cardonál.	Canxa.
	Orizaba.	Debodee.
	Espinas.	

La Capital tiene el mismo nombre; es de temperamento cálido y seco, de extremado calor en el Verano y frio en el Invierno; escaso de frutos porque lo es de aguas; tiene en su territorio tres Pueblecillos ó barrios, y un suntuoso Templo de Religiosos Agustinos, que es Casa Prioral de la

mo y algodón: del primero hacen xarcias para las embareaciones, y del segundo muchos texidos; lo qual, y la abundancia de ganado menor que cria, la facilitan un lucroso comercio: tambien siembran granos y semillas; pero son muy cortas las cosechas que cogen por la falta de agua, y solo en la Cabecera de Orizaba son abundantes porque la fertiliza el rio Mexitlan, que es el único que tiene esta Provincia, cuya Poblacion consta de los Pueblos siguientes.

Sotota.
Cerritos.
Palma gorda.
Deguedo.
Capuxá.
Canxa.
Debodee.

Provincia; su vecindario se compone de 600 familias de Españoles, Mestizos y Mulatos empleados en fabricar xarcias, hacer texidos de algodón, y criar ganado: está 24 leguas al N de México, en 274 gr. 42 min. de long. y en 20 gr. 40 min. de lat.

IXPALTEPÉC, Pueblo de la Cabecera de partido

y

y Alcalde lahuaca tiene 118

IXQU

Pueblo de

Alcaldía

en Nueva

familias

IXQU

les) Alca

dicion de

va Españ

terreno

estéril, y

solo pro

que es e

sus natu

S. Juan

Santiago

yaltepe

S. Pedro

chapa.

IXTÁ

de) Pue

partido

por de

Llanos

tiene 48

dios, in

agregado

leguas a

pital.

IXTA

tias de)

vincia y

Mexilca

pafia, s

Tom.

IX

mo y algodón: del primero hacen xarcias para las em-
bareaciones, y del segundo
muchos tejidos; lo qual, y
la abundancia de ganado
menor que cria, la facili-
tan un lucroso comercio:
tambien siembran granos y
semillas; pero son muy cor-
tas las cosechas que cogen
por la falta de agua, y so-
lo en la Cabecera de Ori-
zaba son abundantes por-
que la fertiliza el rio Mex-
titlan, que es el único que
tiene esta Provincia, cuya
Poblacion consta de los Pue-
blos siguientes.

Sotota.
Cerritos.
Palma gorda.
Deguedo.
Capuxá.
Canxa.
Debodee.

Provincia; su vecindario se
compone de 600 familias de
Españoles, Mestizos y Mu-
latos empleados en fabricar
xarcias, hacer tejidos de al-
godon, y criar ganado: está
24 leguas al N de México,
en 274 gr. 42 min. de long.
y en 20 gr. 40 min. de lat.

IXPALTEPEC, Pueblo
de la Cabecera de partido
y

IX

y Alcaldía mayor de Juxt-
lahuaca en Nueva España,
tiene 118 familias de Indios.

IXQUINTANOYAC,
Pueblo de la jurisdiccion y
Alcaldía mayor de Tlapa
en Nueva España, tiene 49
familias de Indios.

IXQUINTÉPEC, Peño-
les) Alcaldía mayor y juris-
diccion del Reyno de Nue-
va España, es reducida, de
terreno áspero, montuoso y
estéril, y temperamento frio;
solo produce algun maiz,
que es en lo que comercian
sus naturales, y en el cor-

S. Juan Elotepec.	Santa Maria Hui-	Sta. Catalina Es-
Santiago Tlazo-	tepec.	tetla.
yaltepec.	San Pedro Chila-	S. Mateo Tepan-
S. Pedro Totoma-	pa.	tepec.
chapa.		

IXTAC, San Francisco
de) Pueblo y Cabecera de
partido de la Alcaldía ma-
yor de San Juan de los
Llanos en Nueva España,
tiene 480 familias de In-
dios, incluso los de su
agregado Maztalan: está 6
leguas al N E de su Ca-
pital.

IXTACALCO, San Ma-
tias de) Pueblo de la Pro-
vincia y Alcaldía mayor de
Mexilcalzinco en Nueva Es-
paña, situado en la gran
Tom. II.

IX 473

te de maderas que hacen en
la Serrania, que está pobla-
da de crecidos pinares y
otros árboles, con lo que
proveen á las demas juris-
dicciones.

La Capital es el Pueblo
del mismo nombre; su ve-
cindario se compone de 50
familias de Indios Mirzte-
cos, y 12 de Mestizos: está
88 leguas al Oriente, con
alguna inclinacion al S de
México, en 277 gr. 20 min.
de long. y en 17 gr. 45 min.
de lat. Los demas Pueblos
de esta Alcaldía son

Jaguna de Chalco, tiene un
Convento de Religiosos de
San Francisco; es muy fér-
til y ameno, y por esto sir-
ve de recreo en las Prima-
veras á las gentes de Mé-
xico, que van á él por la
laguna en canoas cubiertas
de flores, y con instrumen-
tos de música, haciendo un
divertido paseo las tardes y
las noches; está entre Mé-
xico y Mexilcalzinco poco
mas de una legua.

IXTACAYOTLA, San
Ppp Lo-

Lorenzo de) Pueblo de la Cabecera de partido de Tepehuacan y Alcaldía mayor de Mexitlán en Nueva España, tiene 245 familias de Indios, y está muy inmediato al E de la Capital.

IXTALÚTLA, Pueblo de la Alcaldía mayor de Teozaqualco en Nueva España, tiene 48 familias de Indios que cultivan grana y algun maiz: está 7 leguas al S de su Cabecera.

IXTAPA, Pueblo de la Cabecera de partido de Palmar y Alcaldía mayor de Tepeaca en Nueva España, tiene 4 familias de Españoles, otras tantas de Mestizos, y 18 de Indios, y á distancia de 4 leguas un molino de agua para moler trigo, y en su inmediacion un rancho de ganado menor, y tres haciendas de labor: está 4 leguas de su Cabecera.

Otro Pueblo hay de este nombre, con la advocacion de San Miguel, en la Cabecera de San Francisco del Valle y Alcaldía mayor de Zultepec en el mismo Reyno: tiene 102 familias de Indios que trafican en sal: está situado en un llano de temperamento muy cálido; y es anexo del Curato de

IX

Texupilco, de quien dista 3 leguas al S.

Otro de la Cabecera de Juquila y Alcaldía mayor de Xicayan en el mismo Reyno tiene 62 familias de Indios, y está 30 leguas al N de su Capital.

Otro de la Cabecera de Escateopán y Alcaldía mayor de Zaqualpa en el mismo Reyno tiene 107 familias de Indios.

IXTAPALAPAN, Pueblo de la Cabecera de partido y Alcaldía mayor de Mexilcaltzinco en Nueva España, distante media legua al Oriente de México, tiene 130 familias de Indios.

IXTAPALUCAN, Pueblo de la Alcaldía mayor de Chalco en Nueva España, tiene 125 familias de Indios, y un Convento de Religiosos de Santo Domingo: está 2 leguas al N de su Capital.

IXTAPAS, San Miguel de) Pueblo de la Cabecera de San Francisco del Valle y Alcaldía mayor de Zultepec en Nueva España, situado en un espacioso llano de temperamento templado, anexo al Curato de su Capital, de donde dista 7 leguas, tiene 59 familias de Indios dedicados al be-

neficio de de que h car y mi

IXTAT
de) Pueb mayor d Nueva P familias 3 leguas

IXTA
Pueblo d yor de C España, de Indios tres barr tuados en dia legua su Capita

IXTEP
de) Pueb ra de T dia may Nueva E leguas y becer.

Otro P nombre, de Santa becer de caldia m en Nuev temperan Convento Santo D milias de del benef grana, y dos de a guas al

ne-

IX

Texupilco, de quien dista 3 leguas al S.

Otro de la Cabecera de Juquila y Alcaldía mayor de Xicayan en el mismo Reyno tiene 62 familias de Indios, y está 30 leguas al N de su Capital.

Otro de la Cabecera de Escateopán y Alcaldía mayor de Zaqualpa en el mismo Reyno tiene 107 familias de Indios.

IXTAPALAPÁN, Pueblo de la Cabecera de partido y Alcaldía mayor de Mexilcaltzinco en Nueva España, distante media legua al Oriente de México, tiene 130 familias de Indios.

IXTAPALUCÁN, Pueblo de la Alcaldía mayor de Chalco en Nueva España, tiene 125 familias de Indios, y un Convento de Religiosos de Santo Domingo: está 2 leguas al N de su Capital.

IXTAPAS, San Miguel de) Pueblo de la Cabecera de San Francisco del Valle y Alcaldía mayor de Zultepec en Nueva España, situado en un espacioso llano de temperamento templado, anexo al Curato de su Capital, de donde dista 7 leguas, tiene 59 familias de Indios dedicados al bene-

IX

neficio de la caña dulce, de que hacen mucha azúcar y miel.

IXTATEPÉC, Santiago de) Pueblo de la Alcaldía mayor de Yanguitlan en Nueva España, tiene 35 familias de Indios, y está 3 leguas de su Capital.

IXTAZOQUITLÁN, Pueblo de la Alcaldía mayor de Orizaba en Nueva España, tiene 269 familias de Indios, y 105 en otros tres barrios que están situados en el distrito de media legua que dista al O de su Capital.

IXTEPÉC, Santa Maria de) Pueblo de la Cabecera de Teutalpán y Alcaldía mayor de Zacatlan en Nueva España, distante dos leguas y media de su Cabecera.

Otro Pueblo hay de este nombre, con la advocacion de Santa Cruz, que es Cabecera de partido de la Alcaldía mayor de Antequera en Nueva España, es de temperamento frio, tiene un Convento de Religiosos de Santo Domingo, y 700 familias de Indios que viven del beneficio y comercio de grana, y de muchos textiles de algodon: está 7 leguas al S de su Capital.

IX 475

IXTEPEXI, Jurisdiccion y Alcaldía mayor de Nueva España en la Provincia y Obispado de Oaxaca, aunque es bien dilatada no tiene mas que tres Pueblos que son Cabeceras de partido, y algunos barrios pequeños que todos viven del cultivo de la grana y el algodon, de que hacen varios tejidos.

La Capital tiene el mismo nombre, con la advocacion de Santa Catalina; es de temperamento cálido; tiene 550 familias de Indios, inclusos los de los barrios ó Pueblecillos que hay en su distrito, ocupados en el cultivo y beneficio de la grana y cochinilla con que hacen su comercio: está 85 leguas entre Oriente y Sur de México, y 7 de la Ciudad de Oaxaca, en 276 gr. 40 min. de long. y en 18 gr. y 35 min. de lat. Los otros Pueblos son San Juan de Chicomestuchil y San Mateo Calpulalpa.

IXTLA, Pueblo de la Cabecera de Xoxutla y Alcaldía mayor de Cuernavaca en Nueva España.

IXTLAHUACA, Pueblo y Cabecera de partido de la Alcaldía mayor de Me-

te-

tepéc en Nueva España, tiene 1740 familias de Indios; y está 7 leguas al NE de su Capital.

Otro Pueblo hay de este nombre, Cabecera de partido de la Alcaldía mayor de Colima en el mismo Reyno, situado entre dos encumbrados cerros, de donde baxan muchos arroyos de agua que hacen con su riego fértil y ameno el país; produce varios frutos, y particularmente maíz con abundancia, en cuya labor se emplea su vecindario, que se compone de 132 familias de Indios: está 9 leguas al Oriente de su Capital.

IXTLAHUACAN, San Mateo de) Pueblo de la Cabecera y Alcaldía mayor de Tezcoco en Nueva España; es de temperamento muy frío, anexo al Curato de Tezcontepéc, tiene 114 familias de Indios, y está 8 leguas al N de su Capital.

Otro Pueblo hay de este nombre en la Cabecera y Alcaldía mayor de Autlán del mismo Reyno, tiene 15 familias de Indios, y está muy inmediato al de Exutla.

IXTLALPA, Pueblo de la Alcaldía mayor y jurisdicción de Tula en Nueva España, anexo al Curato de

su Capital, de donde dista media legua al N, tiene 130 familias de Indios.

IXTLAN, Pueblo y Cabecera de partido de la Alcaldía mayor de Xala en Nueva España, tiene 84 familias de Indios, y algunas de Mestizos y Mulatos; es de temperamento frío, y en su distrito hay varios trapiches en que hacen azúcar y miel, á cuyo trato se agrega el de semillas y frutas: está 4 leguas al Oriente de la Capital.

Otro Pueblo hay de este nombre, con la advocacion de Santo Tomas, Cabecera de partido de la Alcaldía mayor de Antequera en el mismo Reyno, y de la Provincia y Obispado de Oaxaca, es de temperamento templado, y tiene 500 familias de Indios exercitados en el cultivo de la grana, de que hacen su comercio: está 8 leguas al Oriente de la Capital.

Otro de la Cabecera de Zanguio y Alcaldía mayor de Zamora en el mismo Reyno, situado en un llano que confina por el S con las grandes salinas y fuentes de agua caliente que son 72 ojos, por el Oriente con las grandes cienegas Chapalicas,

cas, por vado mo con el ri 50 famil yo trato sal, pese maiz: est te de su

IXTI
Agustin Cabecera caldía m pán en N tante 10 pital.

IXTI
blo de la tido de día may en Nuev una leg comán.

I XU
Cabecer Alcaldía en Nue 160 fam

ZA,
la nacio el Nue nada, á tá, y a lo descu pacifica Martin en él u

IX

su Capital, de donde dista media legua al N, tiene 130 familias de Indios.

IXTLAN, Pueblo y Cabecera de partido de la Alcaldía mayor de Xala en Nueva España, tiene 84 familias de Indios, y algunas de Mestizos y Mulatos; es de temperamento frio, y en su distrito hay varios trapiches en que hacen azucar y miel, á cuyo trato se agrega el de semillas y frutas: está 4 leguas al Oriente de la Capital.

Otro Pueblo hay de este nombre, con la advocacion de Santo Tomas, Cabecera de partido de la Alcaldía mayor de Antequera en el mismo Reyno, y de la Provincia y Obispado de Oaxaca; es de temperamento templado, y tiene 500 familias de Indios exercitados en el cultivo de la grana; de que hacen su comercio: está 8 leguas al Oriente de la Capital.

Otro de la Cabecera de Zanguio y Alcaldía mayor de Zamora en el mismo Reyno, situado en un llano que confina por el S con las grandes salinas y fuentes de agua caliente que son 72 ojos, por el Oriente con las grandes cienegas Chapalicas,

IX

cas, por el N con un elevado monte, y por el O con el rio Grande; tiene 50 familias de Indios, cuyo trato y comercio es la sal, pesca, y siembras de maiz: está 6 leguas al Oriente de su Cabecera.

IXTLATLASCO, San Agustin de) Pueblo de la Cabecera de partido y Alcaldía mayor de Ixmiquilpán en Nueva España, distante 10 leguas de su Capital.

IXTOLUCÁN, Pueblo de la Cabecera de partido de Yautepec y Alcaldía mayor de Cuernavaca en Nueva España, distante una legua al S del de Ticomán.

IXUTLÁN, Pueblo y Cabecera de partido de la Alcaldía mayor de Autlán en Nueva España, tiene 160 familias de Indios.

IZ

IZAZA, Territorio y país de la nacion de los Moscas en el Nuevo Reyno de Granada, á Levante de Bogotá, y al SO de Tundama, lo descubrió y entró en él pacíficamente Juan de San Martin el año de 1537; hay en él un Pueblo de Indios.

IZ 477

IZANGUITI, Rio pequeño de la Provincia y Gobierno del Paraguay, entra en la Cabecera del Uruguay.

IZANNA, Rio de la Provincia y país de las Amazonas en la parte que poseen los Portugueses, corre al SSE recogiendo las aguas de otros muchos rios pequeños, y entra en el Negro.

IZA-PARANA, Rio caudaloso de la misma Provincia y país que el anterior, es el mismo que desde el Perú corre con el nombre de Putumayo; vease este artículo.

IZATLÁN, ó Agualulcos) Alcaldía mayor y jurisdiccion de la Nueva Galicia y Obispado de Guadalupe, es de corta extension, de temperamento templado, abundante en todo género de granos y frutos, como de ganado mayor y menor, que es á lo que mas se dedican en las haciendas de Miraflores y la Laxa, en que viven ocupadas mas de 100 familias de Indios y 20 de Españoles, con algunas de Mestizos y Mulatos; solo tiene tres Pueblos Cabeceras de partido, y otros pequeños. La Capital es Agualulco, y los otros Mag-

Magdalena.
Oconahua.

San Juan.
Amatlán.

Izatlán.
San Marcos.

Tiene el mismo nombre un Pueblo y Cabecera de partido de esta jurisdicción y Alcaldía mayor, situado á orilla de una laguna ó cienega; tiene un Convento de Religiosos de San Francisco.

IZCATLÁN, Pueblo de la Cabecera de partido y Alcaldía mayor de Cuicatlán en Nueva España, es de temperamento frío y seco, tiene 83 familias de Indios, y pertenece al Curato de Cuistlahuaca en la jurisdicción de Yanguitlan; produce bastante grana y algodón, de que fabrican sus naturales unas mantas que llaman de Oaxaca, y de uno y otro hacen un lucroso comercio: está 12 leguas al N de su Capital.

IZHUATLÁN, S. Christóval de) Pueblo y Cabecera de la Alcaldía mayor de Guayacocotla en Nueva España, tiene 466 familias de Indios Otomies, incluso los que habitan los barrios ó ranchos de su distrito.

Otro Pueblo hay de este nombre, que es un barrio

pequeño, anexo al Curato de Tamapachi, en la Alcaldía mayor de Guachinango del mismo Reyno.

IZQUINTIA, Pueblo de la Provincia y Alcaldía mayor de Suchitepec en el Reyno de Guatemala, situado en la Costa del mar del Sur.

IZQUINTENANGO, Villa de la Provincia y Alcaldía mayor de Chiapa en el Reyno de Guatemala.

IZQUINTLAPILCO, Pueblo de la Alcaldía mayor de Octupam en Nueva España.

IZTAHUACÁN, Pueblo de la Cabecera de partido y Alcaldía mayor de Caixititlán en Nueva España, distante 4 leguas al Oriente de su Capital.

IZTACOMITLÁN, Pueblo de la Provincia y Alcaldía mayor de los Zoques en el Reyno de Guatemala.

IZTACOSTE, Pueblo de la Provincia y Alcaldía mayor de Chiapa en el mismo Reyno que el anterior.

IZTÁPA, Pueblo de la Provincia y Alcaldía y Reyno que el anterior.

Otro

Otro h
en la Pro
mayor de
el mismo

IZTEP
Provincia
de S. Sal
Reyno qu
IZUCA
Alcaldía
España,

San Luca
lucan.
Santa M
Asuncio
San Mar
chichica

Tiene
el Puebl
jurisdicc
falda de
temperar
co; tien
una de l
Indios:
240 fam
de algur
latos; la

J AAY
vincia y
zonas,
loso al
Putumay

IZ

Izatlán.
San Marcos.

pequeño, anexo al Curato de Tamapachi, en la Alcaldía mayor de Guauchinango del mismo Reyno.

IZQUINTIA, Pueblo de la Provincia y Alcaldía mayor de Suchitepec en el Reyno de Guatemala, situado en la Costa del mar del Sur.

IZQUINTENANGO, Villa de la Provincia y Alcaldía mayor de Chiapa en el Reyno de Guatemala.

IZQUINTLAPILCO, Pueblo de la Alcaldía mayor de Octupam en Nueva España.

IZTAHUACÁN, Pueblo de la Cabecera de partido y Alcaldía mayor de Caxititlán en Nueva España, distante 4 leguas al Oriente de su Capital.

IZTACOMITLÁN, Pueblo de la Provincia y Alcaldía mayor de los Zoques en el Reyno de Guatemala.

IZTACOSTE, Pueblo de la Provincia y Alcaldía mayor de Chiapa en el mismo Reyno que el anterior.

IZTÁPA, Pueblo de la Provincia y Alcaldía y Reyno que el anterior.

Otro

IZ

Otro hay de este nombre en la Provincia y Alcaldía mayor de Capabanastla en el mismo Reyno.

IZTEPÉC, Pueblo de la Provincia y Alcaldía mayor de S. Salvador en el mismo Reyno que los antecedentes.

IZUCAR, Jurisdiccion y Alcaldía mayor de Nueva España, es por la mayor

San Lucas de Culucan.
Santa Maria de la Asuncion.
San Martin de Alchichica.

S. Juan de Epatlán.
Tepexoxuma.
Tepapayeca.
Chietlán.
S. Nicolas Tenexcalco.

Tiene el mismo nombre el Pueblo Capital de esta jurisdiccion, situado á la falda de un volcán; es de temperamento cálido y seco; tiene dos Parroquias, una de Españoles y otra de Indios: en la primera hay 240 familias de aquellos, y de algunos Mestizos y Mulatos; la segunda es admi-

IZ 479

parte de terreno montuoso, áspero y estéril, y solo produce cortas cosechas de granos y semillas; era antes mas reducida, y por su escasez se agregaron á su jurisdiccion las de Aguatlán y Teopantlan, que son muy pobres, sin embargo tiene suficiente poblacion en los Pueblos siguientes.

Aguatlan.
Telipán.
Ahuatelco.
Ahuehuezingo.
Santiago Azalán.
Teopantlán.

nistrada por los Religiosos de Santo Domingo, y contiene 94 familias de Indios que llaman Forasteros, y 850 de Mexicanos en los barrios de su distrito, que llegan á diez y seis: está 31 leguas al S de México, en 274 gr. 15 min. de long. y en 18 gr. 50 min. de lat.

JA

J AAYA, Rio de la Provincia y país de las Amazonas, corre muy caudaloso al Sur, y entra en el Putumayo en el territorio

de los Indios Arianas.
JACABIRA, Rio de la misma Provincia y país que el anterior, nace en el territorio de los Indios Cumaya-

yacis, entre los rios Cuchivara y de la madera, corre al E, y entra en el último.

JABARABA, Villa de la Provincia y Capitanía de rio Jeneyro en el Brasil, situada en la Cabecera del rio Paraibuna.

JACAIBAMBA, Laguna grande del Reyno del Perú en la Provincia y Gobierno de Canta, se forma del rio Carabaillo que corre á Poniente, y desagua al mar del S, al N de Lima.

JACAPATOS, Pueblo de la Provincia y Corregimiento de Luya y Chillaos en el Perú, anexo al Curato de su Capital.

JACARAI, Pueblo de la Provincia y Capitanía de San Vicente en el Brasil, situado al O SO de la Villa de Jambute.

JACARE, Rio pequeño de la Provincia y país de las Amazonas, corre al NN O, y entra en el de la Madera, entre los de Macacipa y Giparana.

S. JACINTO, Pueblo de la Provincia y Gobierno de Cartagena, situado en las montañas del partido de Maria, una de las Poblaciones que formó el año de 1776 el Gobernador Don Francisco Pimienta.

Otro Pueblo hay de este nombre en la Provincia y Gobierno de Maracaibo, situado á orilla de un rio pequeño que entra en el de Matazán.

Otro de la Cabecera de partido de la Villa del Marquesado del Valle y Alcaldía mayor de Quatro Villas en Nueva España tiene 58 familias de Indios que comercian en trigo, grana, maiz, frutas, maderas, cal, carbon y leña, que son los frutos que produce: está una legua al NN O de su Capital.

Otro de la Provincia y Capitanía del Pará en el Brasil, situado á la orilla del O del rio de Topayos, cerca de su boca ó salida al de las Amazonas.

JACHAL, Villa pequeña de la Provincia y Corregimiento de Cuyo en el Reyno de Chile, situada al N de la Ciudad de S. Juan.

Tiene el mismo nombre un rio de esta Provincia y Reyno, nace á la parte del N en la Cordillera, corre al Oriente, y se consume en unas lagunas por falta de inclinacion del terreno.

JACKMAN, Pueblo de la Isla de Barbada, situado en la parte del Sur.

JACK-

JAC
blo de
lonia de
do á or
cerca d

JAC
Provinc
Virginia
Albema
y entra
de Jame

JAC
la Prov
Puerto
sil, nac
corre a
entre e
monte

Tiene
una Ba
la Prov
Seara d
tre el r
peña d

JAC
ó de lo
Isla de
en sus
O, y s
de Bai

S. JA
la Prov
Cinalos
situado
del Ro

Otro
nombre
Trinida
Costa
Tom.

JA

Otro Pueblo hay de este nombre en la Provincia y Gobierno de Maracaibo, situado á orilla de un rio pequeño que entra en el de Matazán.

Otro de la Cabecera de partido de la Villa del Marquesado del Valle y Alcaldía mayor de Quatro Villas en Nueva España tiene 58 familias de Indios que comercian en trigo, grana, maiz, frutas, maderas, cal, carbon y leña, que son los frutos que produce: está una legua al NNO de su Capital.

Otro de la Provincia y Capitanía del Pará en el Brasil, situado á la orilla del O del rio de Topayos, cerca de su boca ó salida al de las Amazonas.

JACHAL, Villa pequeña de la Provincia y Corregimiento de Cuyo en el Reyno de Chile, situada al N de la Ciudad de S. Juan.

Tiene el mismo nombre un rio de esta Provincia y Reyno, nace á la parte del N en la Cordillera, corre al Oriente, y se consume en unas lagunas por falta de inclinacion del terreno.

JACKMAN, Pueblo de la Isla de Barbada, situado en la parte del Sur.

JACK-

JA

JACKSOMBURG, Pueblo de la Provincia y Colonia de la Georgia, situado á orilla del rio Pompon, cerca de su salida al mar.

JACKSONS, Rio de la Provincia y Colonia de la Virginia en el Condado de Albemarle, corre al NO, y entra en la Cabecera del de James.

JACO, Rio pequeño de la Provincia y Capitanía de Puerto Seguro en el Brasil, nace cerca de la Costa, corre al E, y sale al mar entre el de los Frayles y el monte Pasqual.

Tiene el mismo nombre una Bahía en la Costa de la Provincia y Capitanía de Seara del propio Reyno, entre el rio de Guarahú y la peña de Porcelados.

JACOBINS, Rio de los ó de los Dominicos, en la Isla de Guadalupe, nace en sus montañas, corre al O, y sale al mar entre los de Baillif y de Herbes.

S. JACÓBO, Pueblo de la Provincia y Gobierno de Cinaloa en Nueva España, situado cerca de la Villa del Rosario.

Otro Pueblo hay de este nombre en la Isla de la Trinidad, situado en la Costa del N, con un fuerte

Tom. II.

JA 481

construido para su defensa.

JACOME, Rio de la Provincia de Barcelona y Gobierno de Cumaná, nace al S del Valle de la Pasqua, y se une con el de Santiago para entrar en el de Marapire.

JACÓRE, Rio pequeño de la Provincia y país de las Amazonas, corre al NNO, y entra en el de la Madera, al lado del de Aripuana.

S. JACQUES, ó Santiago) Islas de) cerca de la Costa del pala del Labrador en el golfo de S. Lorenzo, entre las de Channel y de Esquimales.

Tiene el mismo nombre un rio de la Nueva Francia ó Canadá que corre al N, y entra en el lago Superior.

Una ensenada de la Costa del N en la Isla de Martinica, entre el Pueblo de Santa Maria y el Pilon de Azucar ó Pain du Sucre.

JACUADA, Rio del país de los Indios Tocantines en la Provincia y Capitanía del Pará y Reyno del Brasil, corre al N, y por la parte austral entra en el Guanapú, despues de unirse con un brazo del Marañon llamado Tagipuru:

Q99

ru:

ru: está su entrada en 2 gr. 31 min. de lat. aust.

JACUNDA, Rio de la Provincia y país de las Amazonas, corre al N en el territorio de los Portugueses, entre los de Tocantines y Pacajas, y entra al Marañon en el brazo que forma la Isla de Joanes ó Marajo.

JACUARON, Rio de la Provincia y Capitanía del Rey en el Brasil, corre al S; luego tuerce su curso al E, y desagua en la laguna del Miní.

JACÚRA, Pueblo de la Provincia y Gobierno de Venezuela, situado á orilla del rio Guaique, al E de la Ciudad de Coro.

JADÁN, Pueblo de la Provincia y Corregimiento de Cuenca en el Reyno de Quito, situado entre las montañas que están al E de aquella Capital.

JAECS, Nacion bárbara de Indios, descendiente de los Scimigaes, que vive en las selvas de los rios Tigre y Curaray.

JAÉN, (de Bracamoros) Provincia y Gobierno del Reyno de Quito, confina al N con el territorio de Zamora de la de Loxa, al Poniente con la de Piura,

al Mediodia con el rio Marañon, y á Levante con los bosques y país de los Xivaros; la descubrió Pedro de Vergara, enviado por Gonzalo Pizarro el año de 1538, y la conquistó poco despues Juan de Salinas, que fué su primer Gobernador; llamábase en aquel tiempo Silla y Chacaigna, ó Igualsongo y Pacamoros, que conservó muchos años, hasta que sublevados los Indios de ambos territorios destruyeron las principales Poblaciones, agregándose las pocas que quedaron casi un siglo despues á la Ciudad de Jaen, que dió denominacion á esta Provincia, y corrompidos los vocablos de sus primeros nombres quedaron en Yaguar-singo y Bracamoros; es de temperamento muy templado, abundante en algodón, de que hacen muy buenos tejidos, como en cacao, que es de excelente calidad, cera silvestre y tabaco, cuyos frutos conduce por la Provincia de Piura y sus valles á Lima y al Reyno de Chile, donde los venden con sobrada estimacion; cria en sus potreros bastantes mulas y ganados; tiene ricas minas de oro,

oro, a
 jor cal
 que co
 ciones
 bosque
 y anim
 mo tig
 y dan
 man g
 tan en
 la Com
 rios G
 chipe,
 basa,

San J
 Chito,
 Sande
 Chara

por la
 nes de
 está r

La
 mo no
 en u
 monte
 chima
 go Pa
 y á o
 pe ó
 parte
 tempe
 en fru
 merci
 ciso o
 la sie
 guir
 y sin

JA.

al Mediodia con el rio Ma-
rañon, y á Levante con los
bosques y país de los Xi-
varos; la descubrió Pedro
de Vergara, enviado por
Gonzalo Pizarro el año de
1538, y la conquistó poco
después Juan de Salinas,
que fué su primer Gober-
nador; llamábase en aquel
tiempo Silla y Chacaigna,
ó Igualsongo y Pacamoros,
que conservó muchos años,
hasta que sublevados los
Indios de ambos territorios
destruyeron las principales
Poblaciones, agregándose
las pocas que quedaron casi
un siglo después á la Ciu-
dad de Jaen, que dió de-
nominacion á esta Provin-
cia, y corrompidos los vo-
cablos de sus primeros nom-
bres quedaron en Yaguar-
singo y Bracamoros; es de
temperamento muy templa-
do, abundante en algodón,
de que hacen muy buenos
textidos, como en cacao,
que es de excelente cali-
dad, cera silvestre y taba-
co, cuyos frutos conduce
por la Provincia de Piura
y sus valles á Lima y al
Reyno de Chile, donde los
venden con sobrada esti-
macion; cria en sus potre-
ros bastantes mulas y ga-
nados; tiene ricas minas de
oro,

JA

oro, aunque no de la me-
jor calidad, y lavaderos en
que cogen los Indios por-
ciones considerables; en sus
bosques abundan las fieras
y animales silvestres, co-
mo tigres, leopardos, osos
y dantas, que allí lla-
man gran bestia, y habi-
tan en los parages frios de
la Cordillera; riéganla los
rios Guancobamba, Chin-
chipe, Paracassa, Turum-
basa, Numballe, Palanda,

San Joseph,
Chito,
Sander,
Charape,

Pucará,
Chinchipe,
Chirinos,

JA 483

Simanchi, Sangalla y San
Francisco, que divide el
Obispado de Quito del de
Truxillo; su Poblacion es
muy corta, reducida á las
Ciudades de Jaen, Loyo-
la, Valladolid y Santiago
de las montañas, que im-
propiamente tienen aquel
título, pues todas son unos
Pueblos quasi destruidos y
miserables como los restan-
tes de su Poblacion, que
son los siguientes,

Pomaca,
Tomependa,
Chucchungu,

por las continuas invasio-
nes de los infieles á que
está muy expuesta.

La Capital tiene el mis-
mo nombre; está fundada
en un llano rodeado de
montes que llaman de Cla-
chimayo por el Capitan Die-
go Palomino el año de 1549,
y á orilla del rio Chinchipe
ó Guancabamba en la
parte oriental; es de buen
temperamento, abundante
en frutos, y de mucho co-
mercio, porque es paso pre-
ciso del correo que baja de
la sierra á Piura para se-
guir por los valles á Lima;
y sin embargo está tan des-

tituida, que aunque su ve-
cindario consta de 40 ha-
bitantes son casi todos gen-
te de color, y muy pocos
Españoles: está 150 leguas
de Quito, y 60 de la Ciu-
dad de Loxa, en 5 gr. 25
min. de lat. aust.

JAGUA, Grande) Pue-
blo de la Isla de Cuba, si-
tuado en la Costa del N,
cerca del de Nizao.

Otro hay con el sobre-
nombre de Chica, para dis-
tinguirlo del anterior, en la
misma Isla y Costa, situado
entre él y la Bahía de Ma-
tanzas.

JAGUARIBE, Rio de la
Pro-

484 JA

Provincia y Capitanía de Seara en el Brasil, nace cerca de la Costa, corre al N, y sale al mar, junto á la ensenada de Ubarana.

JAGUÉYES, Ensenada de la Costa del Perú en la Provincia y Corregimiento de Truxillo, junto al Puerto de Malabrigo.

JAHUYAY, Rio pequeño de la Provincia y país de las Amazonas, nace en el territorio de los Indios Cocamas de cabezas chatas, corre al N, y entra en el Marañón, frente del Pueblo de San Joaquin de los Omaguas.

JAIBA, Laguna de la Provincia y Gobierno del Paraguay, que se forma de un desague de este rio á su orilla por la vanda del O.

Otro estero hay con este nombre en la Costa del O de la Isla de la Puná, en la Provincia y Gobierno de Guayaquil.

S. JAIME, Isla de) en el estrecho de Magallanes, muy inmediata á la Costa del Sur, entre la de Ruperts, y el monte del Pan de Azúcar.

Tiene el mismo nombre un Pueblo de la Provincia y Gobierno de Venezuela, situado á orilla del rio Guapalo, cerca de la boca

JA

donde entra en el Apure:

JAINA, Pueblo de la Isla de Santo Domingo, situado en la Costa del S, á orilla del rio de su nombre.

Este nace en las montañas del Sur, corre al mismo rumbo, y sale al mar entre el de Nigua y la Capital.

Otro hay en la Provincia y país de las Amazonas, nace en el territorio de los Indios Abacaris, corre al E, y torciéndolo luego al N N E, despues de un dilatado curso de muchas leguas, entra en el de Juraena.

JALAHUI, Pueblo de la Cabecera de partido de Lantani y Alcaldía mayor de Villalta en Nueva España, tiene 113 familias de Indios, y está 22 leguas de su Capital.

JALAPA, Pueblo de la Provincia y Gobierno de Cartagena, situado al frente del de Sabanilla.

JALCA, Pueblo de la Provincia y Corregimiento de Luya y Chillaos en el Perú, es de temperamento muy frio.

JALOMBO, Pueblo pequeño de la Provincia y Corregimiento de Tunja en el Nuevo Reyno de Granada.

JALOSTOTITLAN, Pueblo de la Cabecera de par-

partido y de Lago de la Nueva leguas a de su C.

JALTA, la Cabecera de Villapaña, es cálido, t Indios, la Capital.

JAMA, la Provincia Esmeraldas, Quito, no lexos curso al mar Pa Bahía de 30 seg.

Otro del mismo Provincias Guayaquil Puerto mando sale al punta de

JAM de de l de las A cubierta Christó 1494 e ge, qu bre en conserv

JA

donde entra en el Apure.

JAINA, Pueblo de la Isla de Santo Domingo, situado en la Costa del S, á orilla del rio de su nombre.

Este nace en las montañas del Sur, corre al mismo rumbo, y sale al mar entre el de Nigua y la Capital.

Otro hay en la Provincia y país de las Amazonas, nace en el territorio de los Indios Abacaris, corre al E, y torciéndose luego al NN E, despues de un dilatado curso de muchas leguas, entra en el de Juraena.

JALAHUI, Pueblo de la Cabecera de partido de Lantani y Alcaldía mayor de Villalta en Nueva España, tiene 113 familias de Indios, y está 22 leguas de su Capital.

JALAPA, Pueblo de la Provincia y Gobierno de Cartagena, situado al frente del de Sabanilla.

JALCA, Pueblo de la Provincia y Corregimiento de Luya y Chillaos en el Perú, es de temperamento muy frio.

JALOMBO, Pueblo pequeño de la Provincia y Corregimiento de Tunja en el Nuevo Reyno de Granada.

JALOSTOTILAN, Pueblo de la Cabecera de par-

JA

partido y Alcaldía mayor de Lagos en el Reyno de la Nueva Galicia, está 12 leguas al O, y $\frac{1}{2}$ al S O de su Capital.

JALTEPÉC, Pueblo de la Cabecera de partido de Jahuibe y Alcaldía mayor de Villalta en Nueva España, es de temperamento cálido, tiene 18 familias de Indios, y está 23 leguas de la Capital.

JAMA, Rio grande de la Provincia y Gobierno de Esmeraldas en el Reyno de Quito, corre al Poniente, y no lexos del mar tuerce su curso al NO, y sale al mar Pacifico formando la Bahía de Cara en 7 min. 30 seg. de lat. aust.

Otro rio pequeño hay del mismo nombre en la Provincia y Gobierno de Guayaquil del partido de Puerto Viejo, corre formando un semicírculo, y sale al mar detrás de la punta de la Ballena.

JAMAYCA, Isla grande de la mar del N, una de las Antillas mayores descubierta por el Almirante Christóval Colon el año de 1494 en su segundo viaje, que la mudó el nombre en el de Santiago, que conservó mientras estuvo en

JA 485

poder de los Españoles; pero le perdió el año de 1655 que los Ingleses la tomaron con una poderosa Esquadra destinada por el Protector Cromuel, á la órden del Almirante Penn, y del Coronel Venables que mandaba las tropas de desembarco para atacar la Isla de Santo Domingo, de donde fueron rechazados: despues la cedieron los Españoles á estos, y no tenia entonces mas que 30 habitantes, incluso 1500 Negros esclavos, sin mas comercio que las piraterias que hacian en las Costas de los Españoles; pero despues de la restauracion del Rey Carlos II al Trono de Inglaterra se aumentó su Poblacion al número de 180 habitantes, que empezaron á cultivar cacao, cañas de azucar y salinas, aumentándose de modo que hoy es una de las Colonias mas fértil, rica y comerciante de quantas hay en la América; es la Isla mayor de las Antillas, exceptuando las de Cuba y Santo Domingo; ocupa desde 17 gr. hasta 18 y 27 min. de lat. y de 76 á 79 de long. tiene 140 millas de largo de la punta de Negrillo al

O

O hasta la de Morante al E, y 60 en su mayor anchura de la punta de Gallina al N hasta la de Portland al S, y forma la figura de un óvalo; su situación es la mas ventajosa para el comercio, distante 36 leguas al S de la de Cuba, y 39 al O de Santo Domingo, con la comodidad de tener 16 Bahías grandes, y 30 Puertos ó parages donde anclar seguramente las embarcaciones: está dividida por una cadena de montañas que corren toda la Isla E O, y la parte occidental llaman montañas azules, de donde nacen innumerables rios abundantes de toda especie de pescado, y muchos de ellos son navegables en canoas, por donde conducen el azucar de las plantaciones á la Costa: estas montañas están llenas de árboles de mas de cien especies diferentes, particularmente cedros, lignum vitæ, y caoba; están siempre verdes, y forman hermosos bosques: unas son de mas altura que otras, y está variedad con los árboles y las plantaciones forman de lejos una agradable perspectiva: algunos de los rios mudan

su curso y el nombre después de alguna tempestad, y otros corren debaxo de tierra muchas leguas: el célebre D. Sloane cuenta mas de 100 que con mas propiedad se pueden llamar torrentes, pues corren pocas millas antes de salir al mar, arrastran grandes piedras, maderos, y mucha arena ó tierra que enturbia el agua, y algunos tienen saltos de 50 ú 60 pies de alto; el agua de las fuentes distantes del mar se prefiere allí á la de los rios, y particularmente cerca de Puerto Real, donde es gruesa, y ocasiona cursos y otras enfermedades á los que la beben; hay varias fuentes y rios en que el agua petrifica los conductos, y impide su curso: el rio de mas consideracion de estos es el de la plantacion de Abraham, al N de la Isla: cerca de la punta de Morante, á la parte del E, hay en un bosque un baño de agua caliente que bebienda y bañándose en ella cura los cólicos, enfermedad muy comun allí: casi dos millas del mar nacen de una montaña diferentes arroyos salados que se unen y forman el rio de la Sal; esta

se hace
de entra
cuya hum
el calor
cha abun
ticularme
hia Vieja
muy bla
cogen pe
tambien
la que l
cibe m
agua de
no es vi
Jamayca
y vario
Islas, y
do entro
de el ca
lesto, p
regularm
llaman l
cia trae
las noc
el O n
como a
espesos
aquellas
jeta á t
tos y a
rages m
el ayre
mun ll
embarg
Noviem
los me
causa
de truo
algunas

JA

su curso y el nombre despues de alguna tempestad, y otros corren debaxo de tierra muchas leguas: el célebre D. Sloane cuenta mas de 100 que con mas propiedad se pueden llamar torrentes, pues corren pocas millas antes de salir al mar, arrastran grandes piedras, maderos, y mucha arena ó tierra que enturbia el agua, y algunos tienen saltos de 50 ú 60 pies de alto; el agua de las fuentes distantes del mar se prefiere allí á la de los rios, y particularmente cerca de Puerto Real, donde es gruesa, y ocasiona cursos y otras enfermedades á los que la beben; hay varias fuentes y rios en que el agua petrifica los conductos, y impide su curso: el rio de mas consideracion de estos es el de la plantacion de Abraham, al N de la Isla: cerca de la punta de Morante, á la parte del E, hay en un bosque un baño de agua caliente que bebida y bañándose en ella cura los cólicos, enfermedad muy comun allí: casi dos millas del mar nacen de una montaña diferentes arroyos salados que se unen y forman el rio de la Sal; esta

se

JA

se hace en estanques donde entra el agua del mar, cuya humedad exhalada por el calor del Sol dexa mucha abundancia de sal, particularmente cerca de la Bahía Vieja, y aunque no es muy blanca ni granada se cogen pedazos grandes: hay tambien varias lagunas, y la que llaman Rio-hoa recibe mucha cantidad de agua de un rio cuyo curso no es visible. El clima de Jamayca es mas templado y vario que en las otras Islas, y no hay país situado entre los Trópicos donde el calor sea menos molesto, porque el viento que regularmente sopla del E, y llaman briza, con frecuencia trae lluvia, y refresca las noches: hácia el E y el O no es tan agradable como al S y al N por los espesos bosques que hay en aquellas, y la hacen mas sujeta á tempestades de vientos y aguas, y en los parages montuosos es mas frio el ayre, aunque por lo comun llueve en Enero; sin embargo Mayo y Octubre ó Noviembre se conocen por los meses de Invierno á causa de las tempestades de truenos y lluvias, que algunas veces duran mu-

JA 487

chos dias sin intermision, inundando el terreno, y dexando intransitables los caminos: todo el año hace un calor excesivo por la mañana hasta las ocho que empieza á correr la briza, llamada por la gente comun el Doctor, porque mientras dura trabajan los Negros en el campo, y cada uno hace sus dependencias: este viento viene del mar como si fuera humo, se va aumentando hasta las doce que tiene mayor fuerza, y dura hasta las dos ó las tres que empieza á baxar, y á las cinco cesa hasta la mañana siguiente: á las ocho de la noche se levanta la briza de tierra que se extiende 4 leguas á la mar, y continúa aumentándose hasta las doce que empieza á ceder, y á las quatro de la mañana se acaba; la primera es mas fuerte unas veces que otras, particularmente en los plenilunios, y en Diciembre, Enero y Febrero que reynan los Nortes soplan con violencia entre las montañas y la confunden, menos cerca del mar, como en Puerto Real y fuerte del Paso, que tiene mas fuerza y duracion; y al contrario la de tierra se

ex-

experimenta mas tarde en la Ciudad que en los parages dichos: como los vientos entre los Trópicos no vienen directamente del E, si no que varian del N E al S E segun la posicion del Sol, la briza de mar tiene aquí la misma variacion porque no viene siempre del mismo punto, lo qual no sucede á la de tierra que viene siempre de las montañas de la parte del S y del N, algunas veces aquella sopla en los meses de Invierno catorce dias y noches seguidos, y entonces no hay nube alguna, y solo cae rocío, y esto no sucede quando corren Nortes; en los valles que hay entre las montañas no tienen influencia estas brizas, pero los Nortes arrancan los árboles: como el viento de tierra es por la noche, y el del mar de dia, solo en este pueden entrar al Puerto las embarcaciones, y salir de él en aquella: los Nortes son mas freqüentes quando el Sol está mas cerca del Trópico de Capricornio, y por consecuencia mas al S; es muy frio, mal sano, y mas fuerte por la noche que se le añade el terral; seca las

cañas de azucar y todos los vegetables que hay en la parte del N; pero en la del S le cortan su fuerza las montañas, y rara vez trae lluvias: las tempestades apenas se conoçian en esta Isla hasta 70 ú 80 años hace que los terribles huracanes y terremotos han hecho mucho daño en ella, y en las embarcaciones. Las noches son muy frescas, en ellas cae un rocío que se tiene por enfermo con especialidad para las gentes recién llegadas á el país; pero en las llanuras y Playas cerca del mar no es así, las lluvias son violentas, y las mareas apenas se distinguen porque su creciente y menguante depende de los vientos. Los dias y las noches son quasi iguales todo el año, y el mayor tiene trece horas, y la noche once, no durando el crepúsculo mas que tres quartos de hora. Los meses de Julio, Agosto y Setiembre llaman allí á los huracanes, porque apenas hay año en que no se experimente alguno. Los vientos fuertes del N traen tempestades con granizo y grandes relámpagos casi toda la noche, pero sin truenos,

nos, y q
terribles.
tan com
Isla de S
han hech
ños, cor
años de
poco des
que arru
Ciudad d
no se ha
car; pero
mas temi
canes, co
mentaron
y otro qu
do de un
1722. Lo
en esta I
nos, sin p
tañas est
algunas ir
tar circun
cos muy
rentes qu
vias: solo
está cultiv
ra toda po
veces mas
toda ella
pero ning
Costa: en
es tan fér
una aranz
cañas: par
azucar: se
llanuras e
sembraban
los España
Tom. II.

JA

cañas de azúcar y todos los vegetales que hay en la parte del N; pero en la del S le cortan su fuerza las montañas, y rara vez trae lluvias: las tempestades apenas se conocian en esta Isla hasta 70 ú 80 años hace que los terribles huracanes y terremotos han hecho mucho daño en ella, y en las embarcaciones. Las noches son muy frescas, en ellas cae un rocío que se tiene por enfermo con especialidad para las gentes recién llegadas á el país; pero en las llanuras y Playas cerca del mar no es así, las lluvias son violentas, y las mareas apenas se distinguen porque su creciente y menguante depende de los vientos. Los días y las noches son quasi iguales todo el año, y el mayor tiene trece horas, y la noche once, no durando el crepúsculo mas que tres cuartos de hora. Los meses de Julio, Agosto y Septiembre llaman allí á los huracanes, porque apenas hay año en que no se experimente alguno. Los vientos fuertes del N traen tempestades con granizo y grandes relámpagos casi toda la noche, pero sin truenos,

JA

nos, y quando los hay son terribles. Los terremotos son tan comunes como en la Isla de Santo Domingo, y han hecho considerables daños, como sucedió en los años de 1687 y 1692, y poco despues un incendio que arruinó casi toda la Ciudad de Puerto Real, que no se ha vuelto á reedificar; pero aun son todavía mas temibles allí los huracanes, como el que experimentaron el año de 1712, y otro que vino acompañado de un terremoto el de 1722. Los valles que hay en esta Isla son muy llanos, sin piedras: las montañas están escarpadas, y algunas inaccesibles por estar circundadas de barrancos muy profundos y torrentes que forman las llanuras: solo una parte de ella está cultivada, y si lo fuera toda podria producir tres veces mas que ahora: en toda ella hay plantaciones, pero ninguna lexos de la Costa: en algunos parages es tan fértil el terreno que una aranzada de tierra da cañas para haer mucha azúcar: se hallan prados y llanuras en que los Indios sembraban maíz, y despues los Españoles criaban ga-

Tom. II.

JA 489

nados, porque el pasto crecia tanto que se veían precisados á quemarlo. Las producciones naturales de esta Isla son azúcar, rum, jeníbre, algodón, café, añil, pimienta, cacao, maderas de diferentes especies, drogas medicinales, y tabaco, pero este de mala calidad, y solo se cultiva para los Negros que lo estiman mucho; no produce ningun género de grano de Europa si no maíz, trigo de Guinéa, chicharos de varias especies; las frutas de que abunda son naranjas de china, limones agrios y dulces, cidras, granadas, maneyes, papas, piñas, guavas, melones, sandías, y varios géneros de peras y manzanas, pero estas no son como las de Europa; no se dan si no en tal qual parage, como en los jardines donde á fuerza de cultivo y de cuidado se dan toda especie de frutas y hortalizas. Ademas de lo dicho tienen canela silvestre muy útil para la medicina; manzanilla, cuyo árbol es de la mas hermosa vista; y su madera primorosa para adornos, pero el fruto y el jugo del árbol muy venenoso; la capba tan usada entre los

Rrc In-

Ingléses para todo, que el año de 1770 importó su extracción 500 libras esterlinas ó 300 mil pesos; la palma, de que sacan mucho aceyte estimado por los Negros así para el alimento como para la medicina; el leño blanco que se usa para embarcaciones porque no le entra la carcoma; el árbol de xabon, cuyo fruto tiene la misma virtud que este para lavar; el palo colorado y el de Campeche para los tintes, sin que falte el guayacán, zarzaparrilla, china, casca, tamarindos, aloes y cochinilla, de cuyos frutos saca al año la siguiente utilidad: de azucar 1000 arrobas, 300 azumbres de rum, otras tantas de melaza, 3 millones de libras de pimienta, 500 botas de jeníbre de 500 libras cada una; 10 de algodon de á 120 libras, 800 cajas de café de á 300 libras, y con esto mucha porcion de las drogas referidas; pero el principal comercio es el que hacen con los Españoles de Tierra Firme y Nueva España de la venta de negros y efectos de Europa, que confiesan les produce cinco millones de pesos anuales. Pocos pa-

ses hay tan abundantes de ganado como esta Isla: sus caballos, burros y mulas son muy baratos; los bueyes y vacas son muy grandes, y habria mas si los naturales no se aplicasen mas á las plantaciones que á su cria, proveyéndose de carnes de las Colonias Septentrionales y las demás Islas; las ovejas y carneros son grandes, y su carne muy buena, pero la lana es despreciable; hay muchas cabras, cabritos, conejos y cerdos: en las Bahías, Puertos y rios abunda todo género de pescado, pero estiman sobre todos la tortuga: hay muchas aves así domésticas como silvestres, papagayos mas que en otra ninguna Isla, becacines, gallinas de Guineá, pichones, ocas, ánades, pelicanos y fragatas, cuya gñasa es buena para dos dolores: hay moscas de fuego; que son una especie de cantáridas, porque echan de sí una luz; de día son verdes, y por la noche brillantes; y aun despues de muertas. Está dividida la Isla en 19 distritos ó Parroquias, que cada una envia dos Diputados á la asamblea; y son

San-

Santa Catalina
Puerto Real
Kingstón.
Santa Domingo
Clarendón
Vere.
Santa Isabel

El año de 1770 se fortalezas de fuerte Real, Puerto á la entrada de la bahía, fuerte de Morante, Bahía de San Pedro, las consisten en gimientos de fanteria y contienen 100 hombres, y otros dependientes del Rey, y por todo vecindario á 60 está en la tenencia en como las Inglesas, a dres, y el Militar se Gobernador el Rey de siempre es con título general, Al

JA

es hay tan abundantes de ganado como esta Isla: sus caballos, burros y mulas son muy baratos; los bueyes y vacas son muy grandes, y habria mas si los naturales no se aplicasen mas á las plantaciones que á su cria, proveyéndose de carnes de las Colonias Septentrionales y las demas Islas; las ovejas y carneros son grandes, y su carne muy buena, pero la lana es despreciable; hay muchas cabras, cabritos, conejos y cerdos: en las Bahías, Puertos y rios abunda todo género de pescado, pero estiman sobre todo la tortuga: hay muchas aves así domésticas como silvestres, papagayos mas que en otra ninguna Isla, becacines, gallinas de Guinéa, pichones, ocas, ánades, pelicanos y fragatas, cuya gñasa es buena para dos dolores: hay moscas de fuego; que son una especie de cantáridas, porque echan de sí una luz; de dia son verdes, y por la noche brillantes; y aun despues de muertas. Está dividida la Isla en 19 distritos ó Parroquias, que cada una envia dos Diputados á la asamblea; y son

San-

JA

Santa Catalina.
Puerto Real.
Kingstón.
Santa Dorotea.
Clarendón.
Vere.
Santa Isabel.

Westmoreland.
Santa Ana.
Santo Tomas.
San Andres.
San Juan.
Santo Tomas del
Valle.

El año de 1736 tenia seis fortalezas con los nombres de fuerte Carlos en Puerto Real, Puerto de la Roca á la entrada del de Kingstón, fuerte de Puerto Antonio, fuerte Guillermo, fuerte Morante, y fuerte de la Bahía de Carlisle: sus tropas consisten de nueve Regimientos de Milicias de Infanteria y Caballeria que contienen cerca de 30 hombres, y ocho Compañias independientes á sueldo del Rey, y por ley de la Isla todo vecino desde 16 años á 60 está obligado á alistarse en las Milicias: pertenece en lo Eclesiástico, como las demas Colonias Inglesas, al Obispo de Londres, y en lo Político y Militar se gobierna por un Gobernador nombrado por el Rey de Inglaterra, que siempre es persona de la primera calidad y mérito, con título de Capitan General, Almirante y Gran

JA

Hannover.
San Jorge.
Santiago.
Santa Maria.
Portland.
S. David.

Canciller de la Isla, y facultad de dar toda especie de comisiones, de congregar y disolver la Asamblea (que se compone de doce personas de la primera distincion nombrados por el Rey, y forman la Cámara alta, y quarenta y tres representantes del Pueblo elegidos por las Parroquias): puede perdonar los delitos, exceptuando los de felonía y homicidio; y en suma tiene una omnimoda autoridad que unida al sueldo de 2500 libras esterlinas, sin un quantioso regalo que le hacen á su entrada, los donativos que le concede la Asamblea, y lo que le contribuyen los Judios, y otros emolumentos, se reputa por 1000 libras esterlinas al año, y hacen reputar este gobierno por el mejor de la Corona despues del Virreynato de Irlanda. El año de 1778 tenia 17949 habitantes blancos, incluidos 80 Judios,

166904 Negros esclavos libres y Mulátos, 680 plantaciones de azúcar, 110 obrages de algodón, 100 plantaciones de pimienta, 30 de jengibre, 150 de café, 8 obrages de añil. El año de 1735 se sublevaron los Negros esclavos retirándose á las montañas, y haciendo guerra á los Ingleses; y aunque se reduxeron, han quedado algunos fortificados en aquellas asperezas que con frecuencia repiten sus insultos. Mientras estuvo esta Isla en poder de

los Españoles, desde que la conquistó y pobló Juan de Esquibél el año de 1509, fué Abadía erigida en 1514, la concedió el Rey en propiedad al Almirante Christóval Colon, y fué hecha Marquesado para los Prímogénitos de los Duques de Veragua, que hoy solo poseen el título: dista 140 leguas de la Costa de Tierra-Firme. La Capital era Santiago de la Vega, y hoy Kingstown. Está en 301 gr. de long. y en 18 de lat.

GOBERNADORES INGLESES QUE HA HABIDO en Jamayca.

- 1 El Coronel Doyley, nombrado primer Gobernador quando se apoderaron de la Isla los Ingleses el año de 1655, acabó de perseguir á los Españoles que quedaban, y estableció la Colonia, gobernando con inteligencia hasta que llegó nombrado por el Protector Cromwel.
- 2 El Mayor Sedgwich, cuyo gobierno duró pocos meses porque haciéndole novedad el clima y alimentos murió muy luego.
- 3 El mismo Doyley, que tomó el gobierno por aclamacion de todos los habitantes; pero luego que en Inglaterra se supo la muerte del antecesor se nombró
- 4 El Coronel Brayne, Irlandés, partidario del Protector; pero tambien tuvo la desgracia de morir á pocos dias de su llegada á Jamayca con un refuerzo de milbombres el año de 1658.
- 5 El ya referido Coronel Doyley entró tercera vez á el gobierno, y fué confirmado en él por el Parlamento.

men
pero
Tro
de
6 El
bier
solo
dom
Cor
cian
qua
7 Tor
bad
bier
en s
fom
pira
8 Tor
y co
hizo
Pan
á q
pafi
año
9 El
mis
dan
cuy
y P
Go
10 Mil
ces
Isla
per
11 Mil
Esc
él,
de
12 El
men-

JA

los Españoles, desde que la conquistó y pobló Juan de Esquivél el año de 1509, fué Abadía erigida en 1514, la concedió el Rey en propiedad al Almirante Christóval Colon, y fué hecha Marquesado para los Primogénitos de los Duques de Veragua, que hoy solo poseen el título: dista 140 leguas de la Costa de Tierra-Firme. La Capital era Santiago de la Vega, y hoy Kingstown. Está en 301 gr. de long. y en 18 de lat.

LESES QUE HA HABIDO en Jamayca.

nombrado primer Gobernador de la Isla los Ingleses el año de 1655, pero luego que se perseguir á los Españoles que gobernaban la Colonia, gobernando con ellos llegó nombrado por el Pro-

cuyo gobierno duró pocos meses, novedad el clima y alimentos

se tomó el gobierno por aclahabitantes; pero luego que en muerte del antecesor se nombró Irlandés, partidario del Protector, o la desgracia de morir á pocos años en Jamayca con un refuerzo de 1658.

el Doyley entró tercera vez á confirmarlo en él por el Parlamento.

JA

mento despues de la muerte de Ollverio Cromwell; pero el Rey Carlos II quando fué restablecido á el Trono de Inglaterra lo separó del gobierno el año de 1661.

- 6 El Lord Windsór que estableció las leyes y el gobierno civil, y dió las mejores disposiciones; pero solo gobernó dos años, porque habiendo permitido domiciliarse á los Flibustiers en la Isla se quejó la Corte de España de las piraterias y robos que hacian protegidos del Gobernador de Jamayca, por lo qual fué separado del gobierno el año de 1663.
- 7 Tomas Moddyford, vecino rico de la Isla de Barbada que se estableció en la de Jamayca en el gobierno anterior, fué nombrado para entrar en él, y en su tiempo cobró su mayor auge esta Colonia porque fomentó las plantaciones y establecimientos, y á los piratas que con sus robos enriquecieron la Isla.
- 8 Tomas Lynch que siguió los pasos de su antecesor, y comisionó al pirata Morgan en las expediciones que hizo contra los Españoles á Maracaibo, Granada, Panamá, Portobelo y Chagre, lo qual dió motivo á que las vivas representaciones de la Corte de España á la Inglaterra lo separasen del gobierno el año de 1773.
- 9 El Duque de Albemarle, enviado con particular comision de exterminar los piratas, como lo hizo mandando ahorcar á quantos pudo haber á las manos, cuyo beneficio produxo la tranquilidad en las Costas y Puertos de los Españoles, y grande aplauso á este Gobernador, que murió el año de 1689.
- 10 Milord Jusquin, en cuyo tiempo hicieron los Franceses mandados por Mr. Daviot una invasion en la Isla, y sucedió en esta el gran terremoto en que perecieron mas de 100 personas el año de 1692.
- 11 Milord Bellamont, en su tiempo se establecieron los Escoceses en la Provincia del Darien protegidos de él, á cuyo pesar fueron echados por el Gobernador de Cartagena, gobernó hasta el año de 1708.
- 12 El Conde de Peterbourg, enviado con motivo de la guerra...

JA

493

- guerra de sucesion para fomentar otra vez el establecimiento del Darlen, llevando autoridad para que estuviesen á sus órdenes quantas embarcaciones Inglesas hubiese en la América.
- 13 El Duque de Portland fué nombrado Gobernador el año de 1721, murió el de 1726.
 - 14 El Conde de Stays, nombrado el mismo año de 1726, gobernó hasta el de 1737 que fué nombrado
 - 15 El Caballero Eduardo Trewlaney, que ha sido el que mas largo tiempo ha gobernado á satisfaccion de la Corte y de todos los habitantes de la Isla por sus bellas qualidades, pacificó la sublevacion de los Negros, y se restituyó á Inglaterra dexando el gobierno el año de 1752.
 - 16 El Almirante Carlos Knowles, despues del dilatado mérito que lo hizo glorioso, fué nombrado para suceder al anterior, y gobernó hasta el año de 1761 que volvió á Inglaterra, y pasó destinado á Rusia para arreglar la Marina de aquel Imperio.
 - 17 Guillermo Enrique Littleton pasó de Gobernador á Jamayca el año de 1762, y el de 1766 promovido de Embaxador á la Corte de Lisboa.
 - 18 El General Eduardo Wortley Montagú, nombrado Gobernador el año referido, y destinado el siguiente á Embaxador de la Corte de Rusia.
 - 19 El General Guillermo Monckton, nombrado el año de 1767.
 - 20 El Caballero Dalyng, nombrado el año de
 - 21 El Lord Guillermo Campbell, Ingeniero General de la América, Gobernador de la Carolina Meridional, fué nombrado el año de 1780.

Tiene el mismo nombre tead, y casi lo mismo de una Ciudad principal de la Bedford.
 Isla Larga ó de Nassau, perteneciente al Condado de la Reyna en la Nueva Yorck, situada en la parte del O, 8 millas de Hamps-

JAMALCA, Pueblo de la Provincia y Corregimiento de Luya y Chillaos en el Peru, anexo al Curato de Ron.

JAM-

JAM
 Provinc
 Sen Vic
 situada
 hanga.

S. JA
 Condado
 Colonia
 fina al E
 y se e
 partes d
 bre, con
 ó medida
 dividido
 quias ó
 Walling
 James-t
 hundred
 del rio,
 Sur.

Tiene
 una Ciu
 cia y Co
 que fué
 él, situ
 sula á
 nal del
 hatan,
 de su e
 solo 70
 bitadas
 marinere
 bre deso
 ron los
 burg, 8
 su mejor
 estanque
 como es
 propensa

JA

fomentar otra vez el estableciendo autoridad para que quantas embarcaciones In-
merica.

ué nombrado Gobernador el de 1726.

nombrado el mismo año de de 1737 que fué nombrado Crewlaney, que ha sido el a gobernado á satisfaccion os habitantes de la Isla por acificó la sublevacion de los á Inglaterra dexando el go-

owles, despues del dilatado so, fué nombrado para suc- bernó hasta el año de 1761 , y pasó destinado á Rusia de aquel Imperio. eton pasó de Gobernador á 2, y el de 1766 promovido te de Lisboa.

ortley Montagú, nombrado ido, y destinado el siguiente te de Rusia.

Monckton, nombrado el año

nombrado el año de pbell, Ingeniero General de r de la Carolina Meridional, e 1780.

tead, y casi lo mismo de Bedford.

JAMALCA, Pueblo de la Provincia y Corregimien- to de Luya y Chillaos en el Peru, anexo al Curato de Ron.

JAM-**JA**

JAMBUTE, Villa de la Provincia y Capitanía de San Vicente en el Brasil, situada al S de la de Pin- hanga.

S. JAMES, ó Santiago) Condado de la Provincia y Colonia de Virginia, con- fina al E con el de Carlos, y se extiende por ambas partes del rio de su nom- bre, contiene 108362 acres ó medidas de tierra, y está dividido en cinco Parro- quias ó distritos, que son Wallingford, Wilmington, James-town, Merchants- hundred á la parte del N del rio, y Bruton á la del Sur.

Tiene el mismo nombre una Ciudad de la Provin- cia y Condado antecedente que fué antes Capital de él, situada en una Penín- sula á la orilla septentrio- nal del rio James ó Pon- hatan, 42 millas distante de su entrada, hoy tiene solo 70 casas dispersas, ha- bitadas la mayor parte de marineros, y es muy po- bre desde que se traslada- ron los officios á Williams- burg, 8 millas distante, por su mejor situacion, y sin estanques de agua del mar como esta que la hacen propensa á tercianas: está

JA 495

en 76 gr. y 51 min. de long. y 37 gr. 36 min. de lat.

Otra Ciudad en la Pro- vincia y Colonia de la Ca- rolina Septentrional.

Otra en la Isla de Bar- bada, una de las de Bar- lovento.

Un Pueblo en la misma Isla, situado en la extre- midad que mira al N.

Otro en la misma Isla del distrito y Parroquia de Todos Santos.

Una Bahía en la parte oriental y division mas oc- cidental de la Bahía de Hudson tiene 100 leguas de fondo desde el cabo de Henriqueta Maria en 55 gr. 15 min. de lat. hasta lo úl- timo de ella, y 50 ú 60 de ancho, en ella hay va- rias Islas llamadas Bear, Viner, Charlton y Cape- Hope.

Un rio caudaloso en la Provincia y Colonia de Vir- ginia, que tiene su origen 40 millas del Kanhava, bra- zo del Ohio, y llega hasta Augusta, tiene varios sal- tos, y sin embargo es na- vegable hasta la Nueva Vir- ginia, y sale al mar en la Bahía de Chesapeack.

Una Isla de la Costa de Georgia, vease Northmain.

Otras dos Islas pequeñas, lla-

llamadas la una Grande y la otra Chica, cerca de la Costa de la Virginia en el Canal del Rey, al E de la Tórtola y O de la de Santo Tomas, entre la qual y ellas está el pasage de S. James.

JAMÓN, Pueblo de la Provincia y Corregimiento de Luya y Chillaos en el Perú, anexo al Curato de Colcamár.

JAMÚNDA, Piedad de) Pueblo de la Provincia y país de las Amazonas en la parte que poseen los Portugueses, á orilla del rio de su nombre, y no lexos de una laguna que toma la misma denominacion.

Aquel corre muchas leguas al SSE, y entra en la laguna referida.

Esta se forma de las aguas de este, del de las Trombetas, y otros en el territorio de los Indios Samundases; es grande, y desagua por dos brazos ó canales en el gran rio del Marañon, formando la gran Isla de Maravia.

Otro rio pequeño hay del mismo nombre en la Provincia y Gobierno de Antioquia del Nuevo Reyno de Granada, corre al NNE, y entrá en el de Cauca.

JANOS, Pueblo y Pre-

sidio de la Provincia de Tauramara y Reyno de Nueva Vizcaya, fundado para contener las incursiones de los Indios infieles Apaches en una espaciosa llanura que tiene 6 leguas de extension por todas partes, cuyo terreno está cultivado, y produce bastante trigo, tiene 100 familias, y un Capitan que reside en él, con un Teniente, un Alférez, y un Sargento con 47 Soldados, para cuya comodidad hay un buen quarter con habitaciones para el Comandante, Capellan &c. una Capilla muy buena, cuyo edificio tiene quatro torres que lo flanquean para su defensa: está en la extremidad de este Reyno, en 49 gr. 20 min. de lat.

JAPERIBUI, Rio de la Provincia y Gobierno del Paraguay, corre al E, y entra en el Paraná, entre los de Iluci y Roy.

JAPÓA, Villa de la Provincia y Capitanía de Paraiba en el Brasil, á orilla del rio Paraiba, casi en su boca ó salida del mar.

JAQUE, Rio de la Isla de Santo Domingo, nace en las montañas de Ciboo, corre al SSO, y entra en el de Neiba.

JA-

JAQ
la Prov
to de
de Cha
ro al C

JAQ
Cerro d
la Prov
to de C

JAQ
los Fra
que pos
Santo D
Costa d
una gra
el cabo
de Mare

La pu
bo está e
entre el
punta de

JAQU
Provincia
de Cama
tuado en
lle de qu
bre, and
Acori.

JAQUI
de la ma
la Costa
Santo Do
que posee
entre la

y la del
JAQUI
(Tabaco)
ta de la
bierno de

Tom. II

JA

sidio de la Provincia de Ta-
raumara y Reyno de Nue-
va Vizcaya, fundado para
contener las incursiones de
los Indios infieles Apaches
en una espaciosa llanura
que tiene 6 leguas de ex-
tension por todas partes,
cuyo terreno está cultiva-
do, y produce bastante tri-
go, tiene 100 familias, y
un Capitan que reside en
él, con un Teniente, un
Alferez, y un Sargento con
47 Soldados, para cuya co-
modidad hay un buen cuar-
tel con habitaciones para el
Comandante, Capellan &c.
una Capilla muy buena,
cuyo edificio tiene quatro
torres que lo flanquean pa-
ra su defensa: está en la
extremidad de este Reyno,
en 49 gr. 20 min. de lat.

JAPERIBUI, Rio de la
Provincia y Gobierno del
Paraguay, corre al E, y
entra en el Paraná, entre
los de Iluci y Roy.

JAPOA, Villa de la
Provincia y Capitanía de
Paraiba en el Brasil, á ori-
lla del rio Paraiba, casi en
su boca ó salida del mar.

JAQUE, Rio de la Isla
de Santo Domingo, nace
en las montañas de Ciboo,
corre al SSO, y entra en
el de Neiba.

JA-

JA

JAQUEHUA, Pueblo de
la Provincia y Corregimien-
to de Lipés y Arzobispado
de Charcas en el Perú, ane-
xo al Curato de su Capital.

JAQUEL, De la Zorra)
Cerro ó monte muy alto de
la Provincia y Corregimien-
to de Caxatambo en el Perú.

JAQUEMEL, Villa de
los Franceses en la parte
que poseen de la Isla de
Santo Domingo, está en la
Costa del Sur, á orilla de
una gran ensenada, entre
el cabo de su nombre y el
de Marechal.

La punta referida ó ca-
bo está en la misma Costa,
entre el de Marechal y la
punta de Moral.

JAQUI, Pueblo de la
Provincia y Corregimiento
de Camaná en el Perú, si-
tuado en un dilatado va-
lle de quien toma el nom-
bre, anexo al Curato de
Acari.

JAQUIN, Isla pequeña
de la mar del N, cerca de
la Costa del S de la de
Santo Domingo en la parte
que poseen los Franceses,
entre la punta de Pasqual
y la del Diamante.

JAQUIPEI, ó Costa del
Tabaco) Pedazo de la Cos-
ta de la Provincia y Go-
bierno de Buenos Ayres, á
Tom. II.

JA 497

orilla del rio de la Plata,
entre los de San Lorenzo
y Santa Lucia.

JAQUIRÍ, Rio pequeño
de la Provincia y Capita-
nía de San Vicente en el
Brasil, corre casi al O, y
entra en la Cabecera del de
Tiete.

JARAGUAI, Pueblo de
Indios bárbaros de la Pro-
vincia y Gobierno del Da-
rien y Reyno de Tierra-
Firme, situado en los con-
fines de la de Cartagena en
la montaña, á orilla de un
caño ó brazo del rio Sinú.

JARDINERO, Pueblo
de la Provincia y Gobierno
de Venezuela, situado al E,
y á corta distancia de la
Villa de Guanare, en una
lengua de tierra que forma
un rio pequeño para entrar
en el de Guanare.

JARDINES, De la Rey-
na) Islotes ó baxos de pe-
ña, cerca de la Costa me-
ridional de la Isla de Cu-
ba, al E de la Bahía de
Jagua, en que se han per-
dido muchas embarcacio-
nes, y entre estos dos na-
vios de guerra que man-
daba Mr. Du Rochet el año
de 1727.

Otros baxos hay con el
nombre de Jardines del Rey,
para distinguirlos de los an-
te-

Sss

te-

teriores en la Costa opuestas de la misma Isla.

JARETA, Pueblo de la Cabecera de partido de Ocotepéc y Alcaldía mayor de Villalta en Nueva España, tiene 39 familias de Indios, y está 6 leguas de su Capital.

JARIAPÚ, Trinidad de) Pueblo de las Misiones que tenían los Regulares de la Compañía en la Provincia de Apolabamba.

JARRIA, Pueblo de la Provincia y Corregimiento de Tarma en el Perú, anexo al Curato de Parianchacra.

JARUMA, Rio pequeño de la Provincia y Gobierno del Paraguay que entra en el de Munday.

JASAPE, Pueblo de la Provincia y Reyno de Nueva Galicia, situado cerca de la Capital Durango.

JASKEGI, Pueblo de Indios de la Provincia y Colonia de la Carolina Meridional, á orilla del rio Albama.

JASKIGIS, Pueblo de Indios de la Provincia y Colonia de Georgia, á orilla del rio Apalachicola.

JATEBO, Pueblo de las Misiones que tenían los Regulares de la Compañía en

la Provincia y Gobierno de Cinaloa.

JAULIA, Rio de la Provincia y Corregimiento de Chachapoyas en el Reyno del Perú, nace al E de la Capital, y torciendo un poco su curso sigue á el SE.

JAUMAVE, San Juan Baptista de) Pueblo y reduccion de Indios de las Misiones que tienen los Religiosos de San Francisco en el distrito de la Alcaldía mayor de Guadalcazar, tiene 15 familias de Indios, ademas de los que habitan una Cafñada en su inmediacion: está 30 leguas de la Cabecera de Tula.

Otro Pueblo hay del mismo nombre en la Provincia y Gobierno de Sierra Gorda en el Seno Mexicano y Reyno de Nueva España, una de las Poblaciones que fundó el Conde de Sierra Gorda Don Joseph de Escandón, Coronel de Milicias de Queretaro, el año de 1748.

JAURU, Rio del territorio de Matogroso en la Provincia y país de las Amazonas, nace al Sur de la Villa Bella de Matogroso, corre al E, y torciendo su curso hácia el N entra en el del Paraguay.

JAU-

JAYA
blo de la
tido de
dia may
Nueva E
miliars de
leguas al
pital.

JAYÁ
de la Isla
go en la
beza del
en la gr
maná, e
bo y el

JAYÁ
la Provin
to de Sa
tuado er
lle muy f
que cog
600 botij
frascos c

JAYA
Rio pequ
cia y G
guay, co
tra en el

JAYI
en la Pe
de la Pr
no de Ve
mira á l
una de l
trada de

JAZÉ
Provincia
Buenos

JA

la Provincia y Gobierno de Cinaloa.

JAULIA, Rio de la Provincia y Corregimiento de Chachapoyas en el Reyno del Perú, nace al E de la Capital, y torciendo un poco su curso sigue á el SE.

JAUMAVE, San Juan Baptista de) Pueblo y reduccion de Indios de las Misiones que tienen los Religiosos de San Francisco en el distrito de la Alcaldía mayor de Guadalcazar, tiene 15 familias de Indios, ademas de los que habitan una Cañada en su inmediacion: está 30 leguas de la Cabecera de Tula.

Otro Pueblo hay del mismo nombre en la Provincia y Gobierno de Sierra Gorda en el Seno Mexicano y Reyno de Nueva España, una de las Poblaciones que fundó el Conde de Sierra Gorda Don Joseph de Escandón, Coronel de Milicias de Queretaro, el año de 1748.

JAURO, Rio del territorio de Matogroso en la Provincia y país de las Amazonas, nace al Sur de la Villa Bella de Matogroso, corre al E, y torciendo su curso hácia el N entra en el del Paraguay.

JAU-

JA

JAUXA, vease Xauxa.
JAYACATEPEC, Pueblo de la Cabecera de partido de Ocotepéc y Alcaldía mayor de Villalta en Nueva España, tiene 78 familias de Indios, y está 9 leguas al Oriente de su Capital.

JAYÁN, Rio pequeño de la Isla de Santo Domingo en la Costa de la Cabeza del E, sale al mar en la gran Bahía de Samaná, entre el de Guayabo y el de Culebras.

JAYÁNCA, Pueblo de la Provincia y Corregimiento de Safia en el Perú, situado en un hermoso valle muy fértil en cepas, de que cogen al año mas de 600 botijas de vino de á 23 frascos cada una.

JAYAZA-YEUPETIRA, Rio pequeño de la Provincia y Gobierno del Paraguay, corre al O, y entra en el Paraná.

JAYÉNA, Punta de) en la Península Paraguana de la Provincia y Gobierno de Venezuela, es la que mira á la Costa, y forma una de las puntas de la entrada del golfete.

JAZÉGUA, Rio de la Provincia y Gobierno de Buenos Ayres en el Perú,

JA 499

nace en la laguna de su nombre, corre al OSO, y entra en el rio Negro.

Una laguna de la misma Provincia y Gobierno que el rio anterior.

JE

So JEAN, ó San Juan) Lago de la Nueva Francia ó Canadá en el país de los Indios Reckouagamiens, se forma del rio grande de Decharge.

Tiene el mismo nombre un fuerte de los Franceses en la Provincia y país de los Indios Iroqueses, á orilla del caño ó rio que desagua el lago de estos en el rio San Lorenzo.

Un rio caudaloso del país ó tierra del Labrador que corre al S, y entra en el de San Lorenzo.

Una Isla grande cerca de la Costa de la Nueva Escocia y golfo de San Lorenzo, entre aquella y la Isla Real ó de cabo Bretón.

Otra pequeña en el mismo golfo, cerca de la Costa del O de la de Terranova.

Otras dos pequeñas cerca de la orilla del rio Demerary en la Provincia y Gobierno de la Guayana.

Un cabo ó punta de tierra en

500 JE

en la Costa del E de la Isla de Terranova, y es uno de los que forman la entrada de la Bahía de notre Dame ó nuestra Señora.

Otro cabo ó punta de la Costa del E en la Isla de Guadalupe, entre el Puerto de P' Enfer ó Infierno y el Isote de la Corona.

Otra Isla pequeña cerca de la Costa de la Georgia, entre los rios Ashley y Pompón.

Un Puerto de la Costa del Sur de la Isla de Terranova, entre las dos Bahías de la Desesperacion y de la Fortuna.

JEDAKNE, Pueblo de Indios de la Provincia y Colonia de Pensilvania, situado entre los dos brazos del rio Susquehanna.

JEFFREIS, Banco grande de arena cerca de la Costa de la Nueva Inglaterra, en el distrito de la Provincia de Massachusetts.

JEKYL, Estrecho de) Bahía pequeña de la Isla de San Simon en la Provincia y Colonia de Georgia, á la boca del rio Alattamha, donde pueden estar diez ó doce navios, para cuya defensa hay un castillo y bateria construido

JE

por el General Oglethorp. JELOUZELL, Estrecho de) se comunica desde el de Magallanes á la mar del Sur, pero está poco conocido.

JEMKÉG, Fuerte construido por los Ingleses en la Nueva Escocia ó Acadia, á orilla del rio de San Juan, y del lago Freneuse.

JENEIRO, Provincia y Capitanía del Reyno del Brasil, una de las catorce que lo componen, confina por el N con la del Espíritu Santo, por el Levante con el mar Atlántico ó Brasillico, por el Poniente con el país incógnito de los Indios infieles, y por el Mediodia con la Capitanía de San Vicente. Esta Provincia es uno de los tres Gobiernos en que tienen dividido los Portugueses el Brasil, y la de mas utilidad porque es sumamente fértil, y con particularidad en cañas dulces, de que hacen infinita azucar, y es uno de los principales ramos de su comercio: tiene muchas minas de riquísimo oro que les producen grande utilidad: riégala el rio de su nombre, que es el mayor, ademas de otros 17, cuyos nombres son

Ca-

Carahi.
Gnarahi.
Magemeri.
Magoa.
Iraja.
Boassú.

En su Co
de Ancon
Isla Gran
nes princ
dades de
San Salv
y los P
cepcion

La Ca
del mism
advocaci
tian, fu
bernador
de Sa la
echaron
aquella
1561: e
pado en
cio XI e
su prim
Manuel
den de
renunci
grado,
lugar á
ros y A
primero
magnifi
los qual
tedral,
de los R

JE

por el General Oglethorp.
JELOUZELL, Estrecho de) se comunica desde el de Magallanes á la mar del Sur, pero está poco conocido.

JEMKÉG, Fuerte construido por los Ingleses en la Nueva Escocia ó Acadia, á orilla del rio de San Juan, y del lago Freneuse.

JENEIRO, Provincia y Capitanía del Reyno del Brasil, una de las catorce que lo componen, confina por el N con la del Espíritu Santo, por el Levante con el mar Atlántico ó Brasílico, por el Poniente con el país incógnito de los Indios infieles, y por el Mediodía con la Capitanía de San Vicente. Esta Provincia es uno de los tres Gobiernos en que tienen dividido los Portugueses el Brasil, y la de mas utilidad porque es sumamente fértil, y con particularidad en cañas dulces, de que hacen infinita azúcar, y es uno de los principales ramos de su comercio: tiene muchas minas de riquísimo oro que les producen grande utilidad: riégala el rio de su nombre, que es el mayor, además de otros 17, cuyos nombres son

Ca-

JE

Carahi.
 Guarahi.
 Magemerin.
 Magoa.
 Iraja.
 Boassú.

Guapeguasú.
 Eriri.
 Goaguasú.
 Goaxindiba.
 Guapemerin.
 Suruhi.

En su Costa tiene las Islas de Ancora, Santa Ana, y Isla Grande. Las Poblaciones principales son las Ciudades de Angra del Rey, San Salvador, Cabo Frio, y los Pueblos de la Concepcion y Ubaruba.

La Capital es la Ciudad del mismo nombre, con la advocacion de San Sebastian, fundada por el Gobernador General Mendo de Sa la segunda vez que echaron á los Franceses de aquella ensenada el año de 1561: es Cabeza de Obispado erigido por Inocencio XI el año de 1676; fué su primer Obispo Don Fr. Manuel Pereyra, del Orden de Santo Domingo, que renunció despues de consagrado, nombrando en su lugar á D. Joseph de Barros y Alarcón, que fué el primero que residió: tiene magníficos edificios, entre los quales sobresalen la Catedral, el Colegio que fué de los Regulares de la Com-

JE 501

Mereti.
 Macacú.
 Magegasú.
 Neumerin.
 Saracuhi.

pañia, en que habia 50 sugetos, y fundó el Rey D. Sebastian, y el Monasterio de Monges de San Benito: hay en ella dos Parroquias tituladas S. Joseph y nuestra Señora de la Candelaria, una Casa de Misericordia, Convento de Religiosos Carmelitas, Iglesias de Santa Cruz, de nuestra Señora del Rosario, de la Gloria, del Parto, y de la Concepcion, que fué Hospicio de los Franceses, y está junto al Palacio Episcopal; el del Gobernador es suntuoso: las calles son anchas, limpias y hermosas: abunda de hortalizas, legumbres, plantas, frutas y flores de Portugal, de que está llena su plaza todos los dias: las inmediaciones están rodeadas de huertas y jardines, y en su distrito cuenta mas de 100 ingenios de azúcar, habiendo abandonado otros por dedicarse al trabajo de las minas de oro: en los campos

pos es increíble la multitud de ganado mayor y menor que paca, especialmente en el que llaman de los Itacacas, donde fabrican unos delicados quesos semejantes á los de la Provincia de Alentejo en Portugal: el agua de que se provee la Ciudad es del rio llamado Carioca, que corriendo por entre montes y peñas pasa á distancia de una legua, de donde para evitar la incomodidad de ir tan lexos á tomarla la conduxo el Gobernador Aires de Saldanha y Alburquerque á ella el año de 1718. Es la Ciudad de mas comercio que hay en el Brasil, y todos los años sale de su Puerto una flota ricamente cargada para Portugal: tiene Casa de Moneda en que se labra mucha estimada en Europa, además de su valor, por la pureza y calidad del oro: la Bahía ó Puerto tiene á la entrada una barra, á cuyos extremos se levantan dos peñas; su capacidad es de 24 leguas de fondo, y 8 de ancho, donde hay muchas Islas, algunas de ellas cultivadas, y con ingenios de azucar, y es la mas célebre la que llaman de Co-

bras, delante de la qual dan fondo los navios; por la parte opuesta de la Ciudad se extiende hasta el mar una muralla natural de peñas de diferente altura que llaman los órganos, y la defienden, además de las fortalezas que ha construido el arte en la forma siguiente. En el principio y punta de la barra el fuerte de San Teodosio que defiende aquella Playa, y la fortaleza de San Juan que es un medio exágono á la parte del mar, con una muralla seguida á la de tierra guarnecida de mucha artillería, y es una de las balizas que estrechan la boca de la ensenada; por la parte de la Ciudad el castillo de Santiago de figura circular, y en medio una gran torre; por la parte opuesta, que es la que mira al N, hay en la extremidad de la barra el fuerte de nuestra Señora de Guía que defiende la Playa de la misma barra, y en lo interior la fortaleza de Santa Cruz, que es la otra baliza de la entrada, y queda enfrente del fuerte de San Juan, dominando ambas la angostura; es también de figura redonda, con mucha y gruesa ar-

gruesa ar
por un C
cion, y
tropa que
tro de la
frente de
ra en la
non, llan
colas de V
cés, hay
mismo no
Isla front
la de las
vata: en
de la en
peña de
go y 25
zó otra f
ral Fran
al pié de
tiago co
muralla
tiene 80
na en las
dad, y
domina
castillo
San Seb
mucha e
está la t
terminan
con otro
Monaster
El vecin
pital con
nos, y d
de Infan
necce: le
dados po

JE

bras , delante de la qual dan fondo los navios ; por la parte opuesta de la Ciudad se extiende hasta el mar una muralla natural de peñascos de diferente altura que llaman los órganos , y la defienden , ademas de las fortalezas que ha construido el arte en la forma siguiente. En el principio y punta de la barra el fuerte de San Teodosio que defiende aquella Playa , y la fortaleza de San Juan que es un medio exágono á la parte del mar , con una muralla seguida á la de tierra guarnecida de mucha artilleria , y es una de las balizas que estrechan la boca de la ensenada ; por la parte de la Ciudad el castillo de Santiago de figura circular , y en medio una gran torre ; por la parte opuesta , que es la que mira al N , hay en la extremidad de la barra el fuerte de nuestra Señora de Guia que defiende la Playa de la misma barra , y en lo interior la fortaleza de Santa Cruz , que es la otra baliza de la entrada , y queda enfrente del fuerte de San Juan , dominando ambas la angostura ; es tambien de figura redonda , con mucha y grue-

JE

gruesa artilleria , mandado por un Cabo de graduacion , y una Compañia de tropa que lo guarnece. Dentro de la Ensenada , y enfrente de la boca de la barra en la Isla de Villagagnon , llamada así por Nicolas de Villagagnon , Francés , hay otro fuerte con el mismo nombre ; y en otra Isla frontera á esta , que es la de las Cobras , el de Gravata : en el estrecho paso de la entrada , sobre una peña de 50 brazas de largo y 25 de ancho , empezó otra fortaleza el General Francisco de Tavora : al pié del castillo de Santiago corre un lienzo de muralla con redientes que tiene 80 brazas , y termina en las puertas de la Ciudad , y en una altura que domina á aquella está el castillo del glorioso Mártir San Sebastian , que es de mucha extension , y donde está la torre de la pólvora , terminando la fortificacion con otro fuerte detrás del Monasterio de San Benito. El vecindario de esta Capital consta de 108 vecinos , y dos tercios de tropa de Infanteria que la guarnece : los Franceses mandados por Nicolas de Vi-

JE 503

llagagnon se apoderaron de ella estableciéndose allí el año de 1555 , pero los desalojaron los Portugueses el de 1558 ; y aunque el de 1581 intentaron segunda vez su conquista , no pudieron conseguirla : está en 23 gr. 35 min. de lat. aust.

Un rio grande y caudaloso que da el nombre á la Provincia y Ciudad anteriores lo descubrió el Piloto Español Juan Diaz de Solís el año de 1516 , el día primero de él , por cuya razon lo llamó de Enero , y los Portugueses que poco despues se establecieron en él conservaron el nombre en su idioma ; nace en las montañas , y desemboca en el mar formando una Bahía grande y cómoda , á cuya entrada hay dos fuertes de que hemos hecho descripcion en el artículo antecedente.

JEONA , Rio pequeño de la Provincia y Capitanía de Seara en el Brasil , corre al NNE , y entra en el de Xingú.

JEREMIE , ó Jeremias) Pueblo y Parroquia de los Franceses en la parte que poseen de la Isla de Santo Domingo , situado en la Costa del N de la Cabeza del

del O con un Puerto pequeño que le da el nombre, está entre la Ensenada grande y el Trou Bombón.

JEREVIANA, Rio pequeño de la Provincia y Gobierno de Buenos Ayres, entra en el de Cavacuán.

JEREUNGA, Pueblo de la Provincia y Corregimiento de Caxamarquilla en el Perú, situado en la Península que forman los rios Ucayale y Perene.

JERICÓ-ACORA, vease Cericuncúa.

JERSÉI, Nueva) Provincia de la América Septentrional perteneciente antes á la Inglaterra, y hoy una de las que componen los Estados Unidos, tuvo sus principios el año de 1682, que fué concedida en señorío á Jorge Cateret y otros Caballeros Ingleses, llamándola Nueva Jersey por los Estados que esta familia tiene en la Isla de este nombre: las continuas disputas y diferencias, que duraron muchos años entre el Fueblo y los propietarios, tuvieron esta Provincia reducida á un miserable estado hasta pocos años hace; se dividia en

dos partes, con la denominacion de Jersey Oriental, y Jersey Occidental; pero en el reynado de la Reyna Ana de Inglaterra se unieron en una: confina por el N con la Nueva Yorck, por el E y SE con el Oceano Atlántico, por el O y SO con el rio y Bahía Delaware: está entre 39 y 42 gr. de lat., y entre 74 y 76 de long. del meridiano de Londres: tiene 160 millas de largo y 60 de ancho. Antes de la formacion de los Estados Unidos de América y establecimiento de la independencía era Gobierno Real que conferia el Rey nombrando el Consejo de la Asamblea, y la Provincia los Diputados que en ella hacian el Cuerpo de los Comunes; algun tiempo el Gobernador de Nueva Yorck lo era tambien de la Nueva Jersey. El clima en general es mas templado que en aquella ni en la Nueva Inglaterra por su situacion mas meridional; produce toda especie de granos y de ganados, cerdos, pieles, y extraen trigo, cebada, harina, bueyes, pescado, alguna manteca, semilla de lino, cerveza, barras de

hier-

hierro, tar para dentales, bio azu efectos, llevaban baco, p producc lleria y barcacion cian ac llena. C nes está la Provi hace po rage ha milias q yor part sujetas con m Hay en minas d el rio P

Monmon

La Jersey tá tan da, per los este tiene á tancia, que inte cen ma el come gió juí siete C sucesor reglo, Tam.

JE

dos partes, con la denominacion de Jersey Oriental, y Jersey Occidental; pero en el Reynado de la Reyna Ana de Inglaterra se unieron en una: confina por el N con la Nueva Yorck, por el E y SE con el Oceano Atlántico, por el O y SO con el rio y Bahía Delaware: está entre 39 y 42 gr. de lat., y entre 74 y 76 de long. del meridiano de Londres: tiene 160 millas de largo y 60 de ancho. Antes de la formacion de los Estados Unidos de América y establecimiento de la independecia era Gobierno Real que conferia el Rey nombrando el Consejo de la Asamblea, y la Provincia los Diputados que en ella hacian el Cuerpo de los Comunes; algun tiempo el Gobernador de Nueva Yorck lo era tambien de la Nueva Jersey. El clima en general es mas templado que en aquella ni en la Nueva Inglaterra por su situacion mas meridional; produce toda especie de granos y de ganados, cerdos, pieles, y extraen trigo, cebada, harina, bueyes, pescado, alguna manteca, semilla de lino, cerveza, barras de hier-

JE

hierro, y arneses de montar para las Indias Occidentales, recibiendo en cambio azucar, rum y otros efectos, y para Inglaterra llevaban pieles, cueros, tabaco, pez, brea y otras producciones, por quinquillera y ropas, y sus embarcaciones tambien conducian aceyte y huesos de ballena. Como las Poblaciones están en lo interior de la Provincia el comercio se hace por tierra. En un parage hay de 150 á 200 familias que aunque la mayor parte Holandesas vivian sujetas al Gobierno Inglés con mucha tranquilidad. Hay en esta Provincia dos minas de hierro, una en el rio Passalck, y otra en

Monmouth. Midlesex. Essex. Bergen.

La Jersey Occidental no está tan cultivada ni poblada, pero la comodidad de los esteros navegables que tiene á proporcionada distancia, y algunos de ellos que internan mucho, la hacen mas á propósito para el comercio. El Dr. Cox erigió juiciosamente en ella siete Condados, pero sus sucesores deshicieron el arreglo, y no hay ninguno
Tom. II.

JE 505

la parte superior del Raritan. Jersey Oriental, que es la parte mayor y mas poblada, se extiende de Levante al N casi 100 millas á lo largo de la Costa y del rio Hudson, desde la Bahía de Little egg ó Huevo pequeño hasta la parte del rio referido que está en 41 gr. de lat., y se divide en el S y el O de la Jersey Occidental por una linea divisoria que pasa desde la Bahía del Huevo al rio Creswick y brazo oriental del Raritan: su anchura es muy desigual porque en algunos parages está muy retirada de la otra; es la parte mas estimada de las dos Jerseys, dividida en los Condados siguientes:

mas que el llamado Cabo May, que es un pedazo de tierra ó punta mas oriental á la entrada de la Bahía Delaware, y la del Huevo que separa las dos Jerseys, en la qual hay varias casas dispersas, y la principal es Cox-s hall. La caída del rio Passaic merece particular descripcion: este se reduce de una anchura grande á la estrechez de un
Ttt ca-

506 JE

canal de 40 varas, corrientes las aguas con mucha rapididad hasta salir por una abertura de donde cae 70 pies perpendicularmente: la mayor parte de los habitantes son pescadores de ballenas, que abundan en ambas Playas de la Bahía Delaware, que con el río del mismo nombre toda la parte del S al E y al S O de la Nueva Jersey, y las plantaciones, que por estar unidas las llaman Ciudades, están todas á orillas de esta Bahía y río: el río Mauricio, entre el de Cohanzí y el Cabo May, es el mayor de todo el país; y este último, aunque pequeño, es muy profundo y navegable de embarcaciones chicas: diez ú doce millas mas arriba hay una Ciudad de su nombre que tendrá 80 familias. En esta division están los Condados de Burlington, Gloucester, Salem, Cumberland, Cabo May, Hunterdon, Morris, y Sussex. No hay en esta Provincia Religion dominante, y tiene 22 Iglesias; 57 Casas de Congregacion para los Presbiterianos Ingleses y Escoceses; 22 de Holandeses; 39 de Quáqueros; 22 de Anabatistas; 7

JE

de Luteranos; una de Moravitas; una de Separatistas, y otra de Rogereenes; y su Poblacion se compone de 13000 almas de todos sexos y edades, incluso los Negros esclavos. La Capital es Perth-Amboy.

JESUS, El Nombre de) Pueblo de la Provincia y Gobierno de Mainas en el Reyno de Quito, situado á orilla del río Napo.

Otro Pueblo hay de este nombre en la Provincia y Corregimiento de Guamales y Reyno del Perú.

Otro de la Provincia y Corregimiento de Caxamarca en el mismo Reyno.

Otro con el aditamento de Maria en la Cabecera de partido y Alcaldia mayor de Aguas Calientes en Nueva España, anexo al Curato de su Capital, de donde dista dos leguas y media al N O.

Otro de las Misiones que tenían los Regulares de la Compañia en la Provincia de Nayarith y Reyno de Nueva Galicia, 4 leguas al E del de la Mesa.

Otro reduccion de Indios de la Provincia de Coaguila, fundado en tiempo del Arzobispo y Virrey de México D. Juan Antonio Vi-

zar-

zarrón s
rio llama
50, 25
Presidio
rio Gran

Otro
de los C
siones q
gulares
la Provin
Mainas

Otro
nes ó M
del Brasil
te del E
brazo de

Otro
tenian lo
Compañia
Gobierno
tuado á
raná, al
nidad,
chuelo.

Otro l
de Jesus
Californi
lengua c
interior
la boca
del Norte

Otro
de Marc
Brasil,
que entr
tre los P
quin y S

Otro
brenomb

JE

de Luteranos ; una de Moravitas ; una de Separatistas, y otra de Rogereenes; y su Poblacion se compone de 1300 almas de todos sexos y edades, incluso los Negros esclavos. La Capital es Perth-Amboy.

JESUS, El Nombre de) Pueblo de la Provincia y Gobierno de Mainas en el Reyno de Quito, situado á orilla del rio Napo.

Otro Pueblo hay de este nombre en la Provincia y Corregimiento de Guamales y Reyno del Perú.

Otro de la Provincia y Corregimiento de Caxamarca en el mismo Reyno.

Otro con el aditamento de Maria en la Cabecera de partido y Alcaldia mayor de Aguas Calientes en Nueva España, anexo al Curato de su Capital, de donde dista dos leguas y media al N O.

Otro de las Misiones que tenian los Regulares de la Compañia en la Provincia de Nayarith y Reyno de Nueva Galicia, 4 leguas al E del de la Mesa.

Otro reduccion de Indios de la Provincia de Coaguila, fundado en tiempo del Arzobispo y Virrey de México D. Juan Antonio Vi-

zar-

JE

zarrón sobre un brazo del rio llamado Santo Domingo, 25 leguas al N O del Presidio de San Juan del rio Grande.

Otro con el sobrenombre de los Coronados de las Misiones que tenian los Regulares de la Compañia en la Provincia y Gobierno de Mainas del Reyno de Quito.

Otro de la Isla de Joanes ó Marajo en la Costa del Brasil, situado á la parte del E, y entrada del brazo del rio Marañon.

Otro de las Misiones que tenian los Regulares de la Compañia en la Provincia y Gobierno del Paraguay, situado á orilla del rio Paraná, al N del de la Trinidad, mediando un riachuelo.

Otro llamado San Felipe de Jesus en la Provincia de California, situado en una lengua de tierra en lo mas interior del golfo, cerca de la boca del rio Colorado ó del Norte.

Otro con el aditamento de Marca en el Reyno del Brasil, á orilla de un rio que entra en el Iguay, entre los Pueblos de San Joaquin y San Christóval.

Otro con el mismo sobrenombre que el antece-

JE 507

dente en la Provincia y Gobierno del Tucumán del distrito de la jurisdiccion de Córdoba, situado á orilla del rio primero.

Otro con el mismo sobrenombre en la Provincia y Corregimiento de Caxamarca en el Perú.

Una Villa de la Cabecera de partido de rio Verde en la Alcaldia mayor de San Luis de Potosi y Reyno de Nueva España tiene 1845 familias de Indios, Españoles, Mestizos y Mulattos repartidos en la Poblacion, y en muchas haciendas y ranchos de labor que hay en su distrito; tiene un Convento de Religiosos de San Francisco, y está lengua y media de su Cabecera.

Otra Villa de la Provincia y Corregimiento de Itata en el Reyno de Chile, entre los rios de Itata y el estero de Lonquen.

Un fuerte llamado de Jesus, Maria y Joseph de la Provincia y Capitanía del Rey en el Brasil, situado en la Costa del mar, junto al de San Pedro, y cerca de la boca del rio de este nombre.

Un rio de la Provincia y Gobierno de Buenos Ayres,

con el sobrenombre de Maria, corre al O, y entra en el Uruguay, al lado del de San Ignacio.

Un cabo ó extremidad de la Costa del Sur del estrecho de Magallanes, uno de los que forman su entrada por la mar del N, llámase tambien del Espíritu Santo; los salvages que habitan en él tienen la costumbre de hacer fuego siempre que descubren embarcaciones.

JEVAÚ, Pueblo de Indios de la Provincia y Corregimiento de Maule en el Reyno de Chile, á la orilla y boca del rio Mataquino.

JI

JIBAROS, Concepcion de los) Pueblo de la Provincia y Gobierno de Mainas en el Reyno de Quito, reduccion de Indios de esta nacion hecha por los Regulares de la Compañia de las Misiones que tenían allí.

JICHINALE, Pueblo de Indios del Reyno de Chile, situado en lo interior de él, á orilla del rio Como-Leuvú.

JIPIJÁPA, Pueblo del partido de Puerto Viejo en la Provincia y Gobierno de

JI

Guayaquil y Reyno de Quito, situado en una llanura muy fértil en frutas y tabaco.

JIRAMÉNA, Pueblo de la Provincia y Gobierno de San Juan de los Llanos en el Nuevo Reyno de Granada, situado entre dos rios que se juntan para entrar en el Meta.

JIRARAS, Nacion bárbara de Indios del Nuevo Reyno de Granada, al Levante de los montes de Bogotá, algunos están reducidos á la Fe y á Poblacion en las Misiones del Orinoco establecidas por los Regulares de la extinguida Compañia.

JIRÓN, San Juan) ó del rio del Oro, Ciudad Capital de Gobierno en el Nuevo Reyno de Granada, la fundó su Gobernador el Capitan D. Francisco Montilla de los Rios; es de temperamento muy cálido por estar en un arenal á orilla del rio del Oro, y arrimada á un cerro; es pequeña; pero las casas son muy buenas, particularmente la Iglesia Parroquial, que tiene dos Capillas separadas; y son Ayudas de Parroquia, llamadas nuestra Señora de las Nie-

ves

ves y el
duce mu
algodon
cidos de
tas, y ri
de oro e
padece r
nerco qu
mun au
tiene 50
lo gener
sonados.
muy bu
otros afa
ciles, p
tigioso,
las fami
lazadas
mentan
mas lev
leguas a

Tiene
un Puel
y Correg
en el R
N de é
da muy
Portete.

Un ri
vincia y
blo ante
la Ciud
do al O
en el g

S. JO
la Provi

JI

Guayaquil y Reyno de Quito, situado en una llanura muy fértil en frutas y tabaco.

JIRAMENA, Pueblo de la Provincia y Gobierno de San Juan de los Llanos en el Nuevo Reyno de Granada, situado entre dos rios que se juntan para entrar en el Meta.

JIRARAS, Nacion bárbara de Indios del Nuevo Reyno de Granada, al Levante de los montes de Bogotá, algunos están reducidos á la Fe y á Poblacion en las Misiones del Orinoco establecidas por los Regulares de la extinguida Compañia.

JIRÓN, (San Juan) ó del rio del Oro, Ciudad Capital de Gobierno en el Nuevo Reyno de Granada, la fundó su Gobernador el Capitan D. Francisco Montilla de los Rios; es de temperamento muy cálido por estar en un arenal á orilla del rio del Oro, y arrimada á un cerro; es pequeña; pero las casas son muy buenas, particularmente la Iglesia Parroquial, que tiene dos Capillas separadas; y son Ayudas de Parroquia, llamadas nuestra Señora de las Nieves

JI

ves y el Humilladero; produce mucho cacao, tabaco, algodón, cañas dulces, tejidos de varios géneros, frutas, y riquísimos minerales de oro en sus rios; pero se padece mucho del mal venereo que es allí muy comun aun en las criaturas: tiene 500 vecinos que por lo general son bien apersonados, y las mugeres de muy buen parecer: unos y otros afables, corteses y dóciles, pero son de genio litigioso, y por estar todas las familias principales enlazadas con parentesco fomentan disensiones por el mas leve motivo: está 14 leguas al NO de Santa Fe.

Tiene el mismo nombre un Pueblo de la Provincia y Corregimiento de Cuenca en el Reyno de Quito; al N de él hay una hacienda muy pingue llamada el Portete.

Un rio de la misma Provincia y Reyno que el Pueblo anterior nace al S de la Ciudad, y sale corriendo al O á la mar del Sur en el golfo de Guayaquil.

JO

S. JOACHIN, Pueblo de la Provincia de Barcelona y

JO 509

Gobierno de Cumaná, uno de los que tienen á su cargo los Religiosos Observantes de San Francisco de las Misiones del Piritú, al O de la Mesa de Guanipa.

Tiene el mismo nombre otro Pueblo de las Misiones que tenían los Regulares de la Compañia en la Provincia de Topia y Reyno de la Nueva Vizcaya, situado en medio de la sierra de aquel nombre, á orilla del rio Piastla.

Otro de la Provincia y Gobierno de Mainas en el Reyno de Quito, uno de los que establecieron en las Misiones que tenían allí los Regulares de la Compañia.

Otro de las Misiones que tenían los mismos en el rio Orinoco y Nuevo Reyno de Granada, á orilla del rio Meta en la vanda del N, 25 leguas del de Santa Teresa.

Otro de la Provincia y Gobierno de Moxos, á orilla del rio de su nombre, en el parage donde entra en el Guanapiare.

Otro de la Provincia y país de las Amazonas en la parte que poseen los Portugueses, reduccion de Indios de las Misiones que tienen los PP. Carmelitas,

si-

510 JO

situado á orilla de una gran laguna ó rebalzo de aguas que forman diferentes brazos del rio de la Madera.

Otro de la Provincia y Gobierno del Paraguay, situado á orilla del rio Ibi-quey-guazú.

Otro de la misma Provincia y Gobierno que el anterior, reduccion de Indios Tobas, cuyo sobrenombre tiene de las Misiones establecidas por los Regulares de la Compañia, está á orilla del rio Yaruma.

Otro de la Provincia y Gobierno del Tucumán en la jurisdiccion y distrito de la Cavital, fundado por D. Joaquin de Espinosa, Gobernador de ella.

Otro en el Reyno del Brasil, situado en unas montañas, á orilla de un rio que entra en el Iguay.

Otro que es de los Franceses en la Nueva Francia ó Canadá, á orilla del rio San Lorenzo, entre el de Chateau ó Castillo y el cabo de Tormenta.

Otro con el sobrenombre de Santa Ana, reduccion de Indios de las Misiones que tenian los Regulares de la Compañia en la Provincia de Nayarith y Reyno de Nueva Galicia, está 10

JO

leguas al E N E del de la Mesa.

Un rio de la Provincia y Gobierno de Moxos en el Reyno de Quito corre al N N O, y entra en el de Baures ó Guazumiri.

JOANA, Rio pequeño de la Provincia y Capitania de Todos Santos en el Brasil, nace cerca de la Costa, corre al S S E, y sale al mar entre el de Parroque y el de Ponica.

JOANES, Pueblo de la Isla de este nombre ó de Marajo en la Costa del Brasil, situado al E, entre los de Casa y la Concepcion; vease Marajo.

JOBO, Pueblo de la jurisdiccion y Gobierno de Neiba en el Nuevo Reyno de Granada, á orilla del rio Bache, cerca del grande de la Magdalena.

JOCOLI, Pueblo de la Provincia y Corregimiento de Cuyo en el Reyno de Chile, situado al N de la Ciudad de Mendoza, á la falda de la Sierra Blanca.

JOCOTEPEC, Pueblo de la Cabecera de partido de Tututepéc y Alcaldia mayor de Xicayán en Nueva España, es de temperamento templado, tiene 62 familias de Indios, y está

JO

leguas al ENE del de la Mesa.

Un rio de la Provincia y Gobierno de Moxos en el Reyno de Quito corre al NNO, y entra en el de Baures ó Guazumiri.

JOANA, Rio pequeño de la Provincia y Capitanía de Todos Santos en el Brasil, nace cerca de la Costa, corre al SSE, y sale al mar entre el de Paroque y el de Ponica.

JOANES, Pueblo de la Isla de este nombre ó de Marajo en la Costa del Brasil, situado al E, entre los de Casa y la Concepcion; vease Marajo.

JOBO, Pueblo de la jurisdiccion y Gobierno de Neiba en el Nuevo Reyno de Granada, á orilla del rio Bache, cerca del grande de la Magdalena.

JOCOLI, Pueblo de la Provincia y Corregimiento de Cuyo en el Reyno de Chile, situado al N de la Ciudad de Mendoza, á la falda de la Sierra Blanca.

JOCOTEPÉC, Pueblo de la Cabecera de partido de Tututepéc y Alcaldía mayor de Xicayán en Nueva España, es de temperamento templado, tiene 62 familias de Indios, y está

14

JO

14 leguas entre Oriente y S de su Cabecera.

Otro Pueblo hay de este nombre en la Cabecera de partido y Alcaldía mayor de Tlajomulco en el mismo Reyno, situado en un fértil y hermoso valle abundante en toda especie de granos y frutas, á orilla de la gran laguna ó mar de Chapala, tiene un Convento de Religiosos de San Francisco, y está al S de su Capital.

JODO, Rio pequeño de la Provincia y Gobierno de Mainas en el Reyno de Quito, segun Bellin en su descripción de la Guayana, es un brazo del Caquerá que se comunica con el Orinoco y el Iza ó Putumayo.

JOGGIN, Rio pequeño de la Nueva Escocia ó Acadia, corre al N, y entra en el Puerto de Annapolis.

S. JOHN, ó San Juan) Isla del gelfo de San Lorenzo á la entrada del rio de este nombre, tiene la Nueva Escocia al S y al O, y el cabo Breton al E, su extension se considera de 100 millas EO, y de ancho 26 N S; hay en ella varios Puertos cómodos para la pesca; abunda mucho de maderas, y es tan

JO

511

fértil y abundante de todo que quando la poseían los Franceses la llamaban el Granero del Canadá, por el mucho trigo, vacas y cerdos que sacaban de ella: en el tiempo que la tomaron los Ingleses tenia mas de 100 cabezas de ganado, y algunos de sus hacendados cogian 120 fanegas de trigo al año: tiene diferentes rios en que pescan muchos salmones y otras diferentes especies de pescado, y de marisco regalado en sus Playas: está dividida en tres Condados ó distritos, que son el del Rey, de la Reyna y del Príncipe, en que hay 14 Parroquias que contienen 67 Pueblos; los principales que tienen título de Ciudad son Charlotte, George, Príncipe, Hillisborough, Poumall y Maryborough: está en 63 gr. de long. y 46 gr. 30 min. de lat.

Tiene el mismo nombre otra Isla, que es una de las Vírgenes, que está 12 leguas al E de la de Puerto Rico, y 2 al S de la de Santo Tomas; tiene 5 millas de largo, y una de ancho; es la que tiene mejor agua de todas, y su Puerto se reputa por mejor que el de la de Sto. Tomas; los

In-

Ingleses la llaman *Crawley Bay*; sin embargo de esto hay en ella tan poco terreno útil que sus producciones y cultivo son de muy poca consideración.

Una Ciudad Capital de la Isla Antigua en la Costa del O es de figura regular, con un buen Puerto, cuya entrada defiende el fuerte James, es donde reside el Gobernador general de las Islas Caribes de Sotavento, y donde se junta la Asamblea, hace gran comercio con las demas Islas, era muy rica y floreciente; pero padeció mucho con un huracán el año de 1772 en que perdió 4000 libras esterlinas.

Otra Ciudad de la Isla de Barbada, una de las de Barlovento, situada en una de las extremidades de ella.

JOHNSTON, Condado del distrito de Hallifax en la Provincia y Colonia de la Carolina Septentrional.

Tiene el mismo nombre un fuerte de los Ingleses en la Provincia y Colonia de Georgia en la Costa, á la entrada del rio Ashley.

JOLOJÓLO, Pueblo de la Provincia y Gobierno de Cartagena, situado en la montaña del partido de la

Villa de Maria, es una de las Poblaciones nuevas que fundó el año de 1776 el Gobernador Don Francisco Pimienta: está situado á orilla de la cienega de Maria.

JOLY, Monte muy alto de la tierra y país del Labrador, á orilla del golfo de San Lorenzo, frente de la Isla de Anticosti, entre los rios Natachoven y Nasquirou.

Otra montaña hay del mismo nombre en la Isla de Cayena, á cuya falda tienen un Pueblo los Franceses.

Un Puerto pequeño de la Costa de la Nueva Escocia ó Acadia, solo cómodo para embarcaciones chicas por su difícil entrada.

JOMGOBITO, Pueblo de la Provincia y Gobierno de Pastos en la jurisdicción y distrito de la Presidencia de Quito.

JONES, Ciudad del Condado de Lancaster en la Provincia y Colonia de Pensilvania, situada á orilla del rio Swatawro creek que entra en el Susquehannah, está 9 millas al O de la de Tuspehocken, 5 al N de Lebanon, y 21 al E de la de Esther.

Tie-

Ti
un P
bada
de la
Un
Colo
al N
O sa
hía d
do u
ma
J
cera
caldi
Nue
rame
milia
legu
O
nom
Balt
Colo
tuad
de C
ca
sale
J
Indi
aitua
á or
J
Cos
bier
J
de l
de l
Ori
E,
dal
2

JO

Villa de Maria, es una de las Poblaciones nuevas que fundó el año de 1776 el Gobernador Don Francisco Pimienta : está situado á orilla de la cienega de Maria.

JOLY, Monte muy alto de la tierra y país del Labrador, á orilla del golfo de San Lorenzo, frente de la Isla de Anticosti, entre los rios Natachoven y Nasquirou.

Otra montaña hay del mismo nombre en la Isla de Cayena, á cuya falda tienen un Pueblo los Franceses.

Un Puerto pequeño de la Costa de la Nueva Escocia ó Acadia, solo cómodo para embarcaciones chicas por su difícil entrada.

JOMGOBITO, Pueblo de la Provincia y Gobierno de Pastos en la jurisdicción y distrito de la Presidencia de Quito.

JONES, Ciudad del Condado de Lancaster en la Provincia y Colonia de Pensilvania, situada á orilla del rio Swatawrocreek que entra en el Susquehannah, está 9 millas al O de la de Tuspehocken, 5 al N de Lebanon, y 21 al E de la de Esther.

Tie-

JO

Tiene el mismo nombre un Pueblo de la Isla de Barbada, situado en la Costa de la parte del Sur.

Un rio de la Provincia y Colonia de Delawarre corre al N, y torciendo luego al O sale al mar en la Bahía de este nombre haciendo un arco con el qual forma una Isla.

JOPA, Pueblo y Cabeza de partido de la Alcaaldía mayor de Villalta en Nueva España, es temperamento frio, tiene 117 familias de Indios, y está 10 leguas de su Capital.

Otro Pueblo hay de este nombre en el Condado de Baltimore de la Provincia y Colonia de Maryland, situado á orilla de la Bahía de Chesapeack, y á la boca de un rio pequeño que sale á ella.

JOPEHUE, Pueblo de Indios del Reyno de Chile, situado cerca de la Costa, á orilla del rio Imperial.

JOQUÉL, Puerto de la Costa de la Provincia y Gobierno de Yucatán.

JORADA, Rio pequeño de la Provincia y Gobierno de la Guayana, entra en el Orinoco por la vanda del E, junto al Pueblo y caudal de Carichana.

Tom. II.

JO 513

JORDAN, Rio de la Provincia y Gobierno de la Florida, corre al S, y sale al mar entre el de las Animas y la Bahía de Santa Rosa en la Bahía de Panzacola.

S. JORGE, Pueblo y Parroquia de los Ingleses en la Isla de Jamayca, situado en la Costa del N.

Otro Pueblo hay del mismo nombre que es Cabeza de partido y Parroquia de la Isla de Barbada.

Una Bahía en la Costa del S y Cabeza del O de la Isla de Santo Domingo, al lado de la de San Luis.

Otra en la Costa que media entre el rio de la Plata y el estrecho de Magallanes, está en medio del cabo de su nombre y del de Matas, en 46 gr. de lat. aust.

Otro Pueblo de la Provincia y Corregimiento de Caxamarca en el Perú, anexo al Curato de la Asuncion.

Otro de la Provincia y Capitanía de los Ilheos en el Brasil, situado á la orilla del rio y Puerto de los Ilheos.

Otro con el sobrenombre de Pinto en la Provincia y Capitanía de Paraiba

Vvr en

en el mismo Reyno, situado en la Costa, entre el rio de Morgangape y el de Camaratuba.

Un rio de la Provincia y Gobierno de Popayán en el Nuevo Reyno de Granada nace en el valle de Bochicono, corre al O, y entra en el de Patia.

Otro en la Provincia y Colonia de Maryland.

Otro en la Provincia y Corregimiento de Coquimbo y Reyno de Chile, al lado del de Limari, donde sale al mar.

Una Isla con el sobrenombre de Grego, cerca de la Costa de la Provincia y Capitanía de San Vicente en el Brasil, entre la de los Ingenios y la de Groeders.

Otra de la mar del N, una de las Bermudas, y la principal de ellas.

Un rio caudaloso de la Provincia y Gobierno de Cartagena en el Nuevo Reyno de Granada nace de un brazo del grande de la Magdalena, y formando un círculo en su curso que coge toda la Provincia sale al mar cerca del Puerto de Tólú.

Un cabo ó punta de tierra en la Costa que media

entre el rio de la Plata y el estrecho de Magallanes, una de las que forman la Bahía de su nombre.

Otra en la Costa del N de la Isla de Jamayca, entre la de Morante y el Puerto Nuevo.

Un monte llamado el Morro en la Costa de la Provincia y Corregimiento de Atacama y mar del Sur en el Perú.

S. JORIS, Puerto de los Holandeses en la Isla de Curazao.

JOROCOBAS, Villa de la Provincia y Capitanía de San Vicente en el Brasil, situada en la Cabecera del rio Tiete, ó Afembi.

JOSARI, ó Sosari) como quieren otros, rio pequeño de la Provincia y Capitanía de Seara en el Brasil, corre al N, y sale al mar entre los de Guasapiuna y de Topacuro.

S. JOSEF, Pueblo de la Provincia y Gobierno de Guayana, uno de los que tienen los PP. Capuchinos de Cataluña á su cuidado, situado á orilla del rio Caroni.

Otro hay de las Misiones que tenían los Regulares de la Compañía en la California, situado en la Costa y ca-

cabo de martirizado año de Tamará, pafia,

Otro tenían los res de Provincias bierno tuado á los Port blo lo existen

Otro Corregi el Perú que llama en la

Otro Correg Bracam Quito.

Otro Correg el Perú de Xec

Otro Correg el mismo Curat tura.

Otro partido de Pe pafia, Petaba lias de dia le

JO

entre el rio de la Plata y el estrecho de Magallanes, una de las que forman la Bahía de su nombre.

Otra en la Costa del N de la Isla de Jamayca, entre la de Morante y el Puerto Nuevo.

Un monte llamado el Morro en la Costa de la Provincia y Corregimiento de Aracama y mar del Sur en el Perú.

S. JORIS, Puerto de los Holandeses en la Isla de Curazao.

JOROCOBAS, Villa de la Provincia y Capitania de San Vicente en el Brasil, situada en la Cabecera del rio Tiete, ó Afembi.

JOSARI, ó Sosari) como quieren otros, rio pequeño de la Provincia y Capitania de Seara en el Brasil, corre al N, y sale al mar entre los de Guasapiuna y de Topacuro.

S. JOSEF, Pueblo de la Provincia y Gobierno de Guayana, uno de los que tienen los PP. Capuchinos de Cataluña á su cuidado, situado á orilla del rio Caroni.

Otro hay de las Misiones que tenían los Regulares de la Compañía en la California, situado en la Costa y ca-

JO

cabo de San Lucas: en él martirizaron los Indios el año de 1734 al P. Nicolas Tamaral, de la misma Compañía, natural de Sevilla.

Otro de las Misiones que tenían los mismos Regulares de la Compañía en la Provincia del Guairá y Gobierno del Paraguay, situado á orilla del rio Ibay; los Portugueses de San Pablo lo destruyeron, y solo existen hoy sus ruinas.

Otro de la Provincia y Corregimiento de Lipés en el Perú, anexo al Curato que llaman de Yanacomas en la Capital.

Otro de la Provincia y Corregimiento de Jaen de Bracamoros en el Reyno de Quito.

Otro de la Provincia y Corregimiento de Saña en el Perú, anexo al Curato de Xequetepeque.

Otro de la Provincia y Corregimiento de Canta en el mismo Reyno, anexo al Curato de San Buenaventura.

Otro de la Cabecera de partido y Alcaldía mayor de Peribán en Nueva España, anexo al Curato de Petabamba, tiene 22 familias de Indios, y dista media legua al N del último.

JO 515

Otro de la Cabecera de partido de Atoyaque y Alcaldía mayor de Xicayán en el mismo Reyno tiene 100 familias de Indios que se ocupan en el cultivo y comercio de grana, algodón, tabaco y semillas: está 10 leguas al Poniente, con inclinacion al N de su Cabecera.

Otro de la Cabecera y Alcaldía mayor de Analco en el mismo Reyno tiene 25 familias de Indios que viven del comercio de llevar trigo á vender á la Ciudad de Guadalupe, y maiz, frutas y semillas: está una legua al N de su Capital.

Otro de la Cabecera y Alcaldía mayor de Acaponeta en el mismo Reyno está media legua al Poniente de su Capital.

Otro de la Cabecera y Alcaldía mayor de Tepetitlán en el Reyno de la Nueva Galicia está 2 leguas al N de su Capital.

Otro de las Misiones que tenían los Regulares de la Compañía en la Provincia de Tepeguana y Reyno de Nueva Vizcaya, á orilla del rio de las Nassas.

Otro de las Misiones que tenían los Regulares de la mis-

misma Compañía en la Provincia de Taraumara y Reyno de Nueva Vizcaya, 3 leguas al Sur del Pueblo y Real de Minas de San Agustín.

Otro de la Provincia y Gobierno de Venezuela, situado al NE de las montañas de los Indios Guajiros, cerca de ellas.

Otro de la Provincia y Gobierno de Cumaná en la Costa del golfo de Cariaco, á la parte del E.

Otro de la Provincia y Gobierno de Quixos y Macas en el Reyno de Quito, reduccion de Indios Sucumbios de las Misiones que tenían los Regulares de la Compañía.

Otro de la jurisdiccion de la Villa de San Gil en el Nuevo Reyno de Granada.

Otro con el sobrenombre de Ataguates, reduccion de Indios de esta nacion por los Regulares de la Compañía en la Provincia y Gobierno de Mainas del Reyno de Quito.

Otro de la Provincia y Gobierno de Santa Marta.

Otro con el sobrenombre de Otomacos, reduccion de Indios de esta nacion, de las Misiones que tenían los Regulares de la

Compañía en el Orinoco, á orilla de este rio, y 5 leguas del Pueblo de nuestra Señora de los Angeles: el año de 1733 intentaron destruirlo los Indios Caribes, pero lo defendió bizarramente D. Felix Sardo de Almazán, natural de San Clemente en la Mancha.

Otro de las mismas Misiones que el anterior, situado cerca del de San Xavier, y á orilla del rio Paruassi.

Otro de la Provincia y Gobierno de Moxos en el Reyno de Quito, situado á orilla del rio Irenes, junto á la boca del de San Miguel, que hoy está desierto y abandonado.

Otro de Indios del partido de Guadalabquen en el Reyno de Chile, á orilla del rio de Valdivia, y en que hay construido un fuerte para su defensa.

Otro de la Provincia y Corregimiento de Colchagua en el mismo Reyno que el anterior, á orilla del rio Rapél.

Otro que es Real de Minas de la Provincia de Ostimuri en Nueva España, 26 leguas al NO del Real de Rio Chico.

Otro de la Provincia de la

la Guayaquil, tienen situado en la boca ó en el yene.

Otro que tenían la Compañía de Indios de la Cordillera del Perú en la serranía de algunas partes.

Otro que en el país de los rios de las yazas, situado en el de Toledo.

Otro que el Capitán de Brasil, situado en el rio Topo, en la boca paraguaya.

Otro que en el Brasil, situado en la boca del rio de la Paranaíba.

Otro que en el Corregimiento de Rapél, situado en el Rio Rapél.

Otro que tenían la Compañía de Indios en el Reyno de Guayaquil, situado en la boca del rio de la Guayaquil.

JO

Compañía en el Orinoco, á orilla de este rio, y 5 leguas del Pueblo de nuestra Señora de los Angeles: el año de 1733 intentaron destruirlo los Indios Caribes, pero lo defendió bizarramente D. Felix Sardo de Almazán, natural de San Clemente en la Mancha.

Otro de las mismas Misiones que el anterior, situado cerca del de San Xavier, y á orilla del rio Paruassi.

Otro de la Provincia y Gobierno de Moxos en el Reyno de Quito, situado á orilla del rio Itenes, junto á la boca del de San Miguel, que hoy está desierto y abandonado.

Otro de Indios del partido de Guadalabquen en el Reyno de Chile, á orilla del rio de Valdivia, y en que hay construido un fuerte para su defensa.

Otro de la Provincia y Corregimiento de Colchagua en el mismo Reyno que el anterior, á orilla del rio Rapél.

Otro que es Real de Minas de la Provincia de Ostimuri en Nueva España, 26 leguas al N O del Real de Rio Chico.

Otro de la Provincia de la

JO

la Guayana en la parte que tienen los Franceses, situado en la Costa, á la boca ó entrada del rio Cayene.

Otro de las Misiones que tenían los Regulares de la Compañía en el país de los Indios Chiquitos y Reyno del Perú, al pié de una serranía y al S de tres lagunas pequeñas.

Otro de la Provincia y país de las Amazonas y territorio de los Indios Guayazas, situado entre dos pequeños rios que entran en el de Tocantines.

Otro de la Provincia y Capitanía del Pará en el Brasil, situado á orilla del rio Topayos, cerca de su boca para entrar en el Marañon.

Otro de la Isla de Joanes ó Marajo en la Costa del Brasil, situado á la boca del brazo del rio Marañon.

Otro de la Provincia y Corregimiento de Cuenca en el Reyno de Quito, anexo al Curato de Azogues.

Otro de las Misiones que tenían los Regulares de la Compañía en la Provincia y Gobierno del Paraguay, situado entre los rios Paraná y Uruguay.

JO 517

Otro de la Provincia y Capitanía del rio Jeneyro en el Brasil, á orilla del rio de las Muertes, y al N de la Villa de San Juan del Real.

Otro de la Provincia y Gobierno de Maracaibo en el Nuevo Reyno de Granada, situado á orilla del rio de Santo Domingo, al S de la Ciudad de Varinas nueva, uno de las Misiones de esta Provincia.

Otro de la Provincia y Gobierno de Santa Cruz de la Sierra en el Perú, á orilla del rio Palometa.

Otro de la Provincia y Gobierno de Venezuela, á orilla del rio de Maria, cerca de donde entra el de la Portuguesa, y al N de la Ciudad de Guanare.

Otro de la misma Provincia y Gobierno que el anterior, distinto de el situado á orilla del rio Aguirre, al E de la Villa de Araure.

Otro de la Provincia y Gobierno de Moxos en el Reyno de Quito, á orilla del rio Cobite.

Otro de la Provincia y país de las Amazonas en el territorio de Mato Grosso, á orilla del rio Itenes, Mision de Clérigos Portugueses.

Otro

Otro del Nuevo Reyno de Leon.

Un rio de la Provincia y Gobierno de Buenos Ayres, corre al S, y entra en el de Caneloies, casi á su salida á el rio de la Plata.

Otro rio de la Isla de Barbada corre al E en el distrito de la Parroquia de su nombre, y sale al mar.

Otro con el sobrenombre de Diaz en la Provincia y Gobierno de Buenos Ayres corre al O, y entra en el de Jacegua, entre los de Ventura y Pablo Paeces.

Otro rio de la misma Provincia y Gobierno que el anterior nace al E del Pueblo de Santo Domingo Soriano, corre al S, y se incorpora con el de Santa Lucia para entrar en el de la Plata.

Otro de la Provincia y país de las Amazonas en el territorio de Mato Grosso, que se forma de otros tres pequeños, y entra en el de Itenes.

Otro pequeño con el sobrenombre de Ignacio en la Provincia y Gobierno de Buenos Ayres corre al Sur, y sale al mar, junto á la Bahía de Maldonado.

Otro de la Nueva Francia ó Canadá corre al Sur,

entre los lagos Erie y Michigan, tuerce luego su curso al O, y entra en el segundo de aquellos.

Una Bahía de la Costa de la Florida, cómoda, grande y hermosa: los Franceses se establecieron en ella el año de 1719, pero los desalojó de ella el Gefe de Esquadra D. Francisco Cornejo, de órden del Virrey de Nueva España Marques de Valero, poniéndole el nombre de Nuevo Principado de Asturias; en sus inmediaciones hay muchos Islotes y Cayos habitados de Indios: está 40 leguas de la Bahía de Apalache, en 290 gr. de long. y en 29 gr. 50 min. de lat.

Otra Bahía grande en la Costa del N del Nuevo Reyno de Leon, entre la de San Bernardo y la boca del rio Bravo ó del Norte.

Otra en la Costa del estrecho de Magallanes, y tercera angostura de él llamada el Pasage.

Un Puerto en la Costa del O del Reyno de Tierra Firme, cerca de la boca del rio Orinoco, hay en él un Pueblo pequeño: está en 10 gr. 38 min. de lat. y 60 gr. 27 min. de long.

Otra Bahía en la misma

Cos-

Costa distior, seg de los Ne

Una Is Francia ó en el lag cerca de

Otra Is California Cortés, s de la Co Santa Cru

Una co tafias de l bierno del N S, al este nomb del E, ex de el terr dios Nam los Xaray

Otra Is Amazonas lida al m Costa del Villa de P

Un can de San J vancia y C nezuela s de Comas de Caicara

Un fue la Provinc Paraguay Indios infi

Otro de cia ó Car orilla del r

JO

entre los lagos Erie y Michigan, tuerce luego su curso al O, y entra en el segundo de aquellos.

Una Bahía de la Costa de Florida, cómoda, grande y hermosa: los Franceses se establecieron en ella el año de 1719, pero los desalojó de ella el Gefe de la escuadra D. Francisco Cornejo, de órden del Virrey de Nueva España Marques de Valero, poniéndole el nombre de Nuevo Principado de Asturias; en sus inmediaciones hay muchos islotes y Cayos habitados de Indios: está 40 leguas de la Bahía de Apalache, en 90 gr. de long. y en 29 gr. 50 min. de lat.

Otra Bahía grande en la Costa del N del Nuevo Reyno de Leon, entre la de San Bernardo y la boca del rio Bravo ó del Norte.

Otra en la Costa del estrecho de Magallanes, y tercera angostura de él llamada el Pasage.

Un Puerto en la Costa del O del Reyno de Tierra Firme, cerca de la boca del rio Orinoco, hay en él un Pueblo pequeño: está en 10 gr. 38 min. de lat. y en 50 gr. 27 min. de long.

Otra Bahía en la misma Costa-

JO

Costa distinta de la anterior, segun la descripción de los Nodales.

Una Isla de la Nueva Francia ó Canadá, situada en el lago Ontatio, muy cerca de la Costa del Sur.

Otra Isla del golfo de California ó Mar Roxo de Cortés, situada muy cerca de la Costa, entre las de Santa Cruz y S. Francisco.

Una cordillera de montañas de la Provincia y Gobierno del Paraguay corren N S, al lado del rio de este nombre por su ribera del E, extendiéndose desde el territorio de los Indios Nambicas hasta el de los Xarayes.

Otra Isla del rio de las Amazonas, á su boca ó salida al mar, junto á la Costa del E, frente de la Villa de Marecaba.

Un canal llamado Caño de San Joseph en la Provincia y Gobierno de Venezuela sale de la laguna de Comas, y entra en la de Caicara.

Un fuerte y presidio de la Provincia y Gobierno del Paraguay para contener los Indios infieles.

Otro de la Nueva Francia ó Canadá, situado á orilla del rio de su nombre.

JO

519

JOSEPLIS, Pueblo de la Provincia y Colonia de Georgia, situado á orilla del rio Savannah, al N de la Ciudad de este nombre.

JOYE, Puerto de la Costa del S de la Isla de S. Juan y Colonia de Nueva Escocia ó Acadia en el estrecho que forman una y otra.

JU

S^o JUAN, Pueblo de la jurisdicción de Ibagué y Gobierno de Mariquita en el Nuevo Reyno de Granada, anexo al Curato de aquella, es de temperamento cálido, abundante en frutos de este clima, y en ganados; tiene minerales de oro y cobre, y 400 vecinos que viven con mucha incomodidad por la plaga de mosquitos y insectos venenosos que hay en él.

Otro Pueblo hay de este nombre en la Provincia y Corregimiento de Lucanas en el Perú, célebre por las ricas minas de plata que tiene, cuyas betas conocidas hasta hoy que se trabajan son diez, unas á la profundidad de 50 estados, y otras á 60 y á 80; el beneficio del metal le hacen con azogue y sal ayuda-

dado de alcaparrosa, que allí llaman colpa: descubrió este método Don Lorenzo de la Torre, que era dueño de las principales, y ya se practica en otras Provincias.

Otro con el aditamento de Evangelista en el Corregimiento del distrito de las cinco leguas de la Ciudad de Quito en el Perú.

Otro de la Cabecera de partido de Orizava y Alcaldía mayor de Ixmiquilpán en Nueva España es de temperamento mas cálido que frio, tiene 108 familias de Indios, y está 3 leguas de su Capital.

Otro tambien con el aditamento de Evangelista en la Cabecera de partido y Alcaldía mayor de Teotihuacan en el mismo Reyno, distante un quarto de legua al Poniente de su Capital.

Otro Pueblo pequeño ó barrio de la Cabecera de partido de Ocuila y Alcaldía mayor de Marinalco en Nueva España tiene en su inmediacion una ranchería de Indios pastores, en que hay 100 Mestizos y Mulatos que cuidan mas de 500 cabezas de ganado ovino, que eran de los Re-

gulares de la Compañia.

Otro de la Cabecera de partido de Clacayac y Alcaldía mayor de Zultepec en el mismo Reyno tiene 39 familias de Indios que se mantienen de criar ganado mayor y de sembrar algunas frutas y maiz, es de temperamento cálido, y dista una legua al Oriente de su Cabecera.

Otro de la Cabecera de partido y Alcaldía mayor de Toluca en el mismo Reyno tiene 227 familias de Indios, y está poco distante al O de su Capital.

Otro de la Cabecera de partido y Alcaldía mayor de Marinalco en el mismo Reyno, distante una legua corta de aquella Capital.

Otro pequeño ó barrio de la Cabecera de Zumpahuacan y Alcaldía mayor y Reyno que el anterior.

Otro con el sobrenombre de la Brea en la Cabecera de Xocutla y Alcaldía mayor de Chilapa en el mismo Reyno, distante 2 leguas al S de su Cabecera.

Otro de la Cabecera de Yautepéc y Alcaldía mayor de Cuernavaca en el mismo Reyno.

Otro de la Cabecera de Tepoxtlán en la misma Al-

caldía y terior.

Otro de Francisco siones qu gulares de la Provinc

Otro de risdiccion Nuevo Re es de tem produce c ces, much cas, plátas en ganad mas de 1 vécinos bl cerca del nillas.

Otro co de Lopez Gobierno cas del R

Otro de Teutalpán yor de Za España, d de su Cab

Otro pe caldia may ca en el r

Otro tan la Cabecer la misma A que el ante

Otro de Zuchiquilat Alcaldía y anterior.

Tom. II.

JU

ulares de la Compañía.

Otro de la Cabecera de partido de Clacayac y Alcaldía mayor de Zultepéc en el mismo Reyno tiene 9 familias de Indios que se mantienen de criar ganado mayor y de sembrar algunas frutas y maiz, es de temperamento cálido, y lista una legua al Oriente de su Cabecera.

Otro de la Cabecera de partido y Alcaldía mayor de Toluca en el mismo Reyno tiene 227 familias de Indios, y está poco distante al O de su Capital.

Otro de la Cabecera de partido y Alcaldía mayor de Marinalco en el mismo Reyno, distante una legua corta de aquella Capital.

Otro pequeño ó barrio de la Cabecera de Zumpahuacan y Alcaldía mayor y Reyno que el anterior.

Otro con el sobrenombre de la Brea en la Cabecera de Xocutla y Alcaldía mayor de Chilapa en el mismo Reyno, distante 2 leguas al S de su Cabecera.

Otro de la Cabecera de Yautepéc y Alcaldía mayor de Cuernavaca en el mismo Reyno.

Otro de la Cabecera de Tepoxtlán en la misma Al-

cal-

JU

caldía y Reyno que el anterior.

Otro llamado San Juan Francisco Regis de las Misiones que tenían los Regulares de la Compañía en la Provincia de Cinaloa.

Otro del Gobierno y jurisdicción de Mérida en el Nuevo Reyno de Granada es de temperamento cálido, produce cacao, cañas dulces, mucho algodón, yucas, plátanos &c. abunda en ganado cabrio, tiene mas de 100 Indios, y 40 vecinos blancos: está muy cerca del Pueblo de Logunillas.

Otro con el aditamento de Lopez en la Provincia y Gobierno de Quixos y Macas del Reyno de Quito.

Otro de la Cabecera de Teutalpán y Alcaldía mayor de Zacatlán en Nueva España, distante 4 leguas de su Cabecera.

Otro pequeño de la Alcaldía mayor de Juxtlahuaca en el mismo Reyno.

Otro tambien pequeño de la Cabecera de Mistepéc en la misma Alcaldía y Reyno que el anterior.

Otro de la Cabecera de Zuchiquilatzán en la misma Alcaldía y Reyno que el anterior.

Tom. II.

JU 521

Otro con el sobrenombre de Evangelista de la Provincia y Corregimiento de Andahuailas en el Perú, anexo al Curato del de Huanacaray.

Otro que es Cabecera de partido de la Alcaldía mayor de Teposcoluca en Nueva España, de la Provincia y Obispado de Oaxaca, es de temperamento frio, habitado de 98 familias de Indios aplicados al cultivo de la grana y semillas, está muy inmediato á su Cabecera por el Oriente.

Otro de la Provincia y Corregimiento de Canta en el Perú, anexo al Curato de Atabillos baxos.

Otro de la Cabecera de partido y Alcaldía mayor de Cuicéo en Nueva España es de temperamento templado, tiene 42 familias de Indios que se exercitan en el cultivo de la tierra, y en algunos ranchos inmediatos viven 18 familias de Españoles, Mestizos y Mulatos: está 2 leguas al O de su Capital.

Otro de la Cabecera de Huehuetlan y Alcaldía mayor de Cucatlan en el mismo Reyno es de temperamento caliente, situado á la falda de un cerro con 73 fa-

Xxx fa-

522 JU

familias de Indios que viven del comercio del salitre y de la grana, está 8 leguas al Oriente de su Cabecera.

Otro de la Cabecera de partido de Mistepeque y Alcaldía mayor de Nejapa en el mismo Reyno es de temperamento frio y húmedo, situado en el plan de una loma con 80 familias de Indios, está una legua de su Cabecera.

Otro de la misma Cabecera, Alcaldía mayor y Reyno que el anterior, situado en un corto llano rodeado de barrancos, tiene 48 familias de Indios que comercian en semillas y grana, está 4 leguas de su Cabecera.

Otro de la misma Alcaldía mayor y Reyno que los dos anteriores tiene 25 familias de Indios, y está poco mas de 2 leguas, entre Oriente y Sur de su Cabecera Histotepéc.

Otro con el sobrenombre de Evangelista de las Misiones que tenian los Regulares de la Compañia en la Provincia de Cinaloa.

Otro de la Cabecera de partido de Quiaguclani y Alcaldía mayor de Nejapa en Nueva España tiene 18

JU

familias de Indios, y dista 4 leguas de su Cabecera entre Oriente y N, y con las aguas de un rio que corre á su inmediacion fertilizan sus huertas y sementeras, que es el trato con que se mantienen.

Otro de la Cabecera de Atoyaque y Alcaldía mayor de Xicayán en el mismo Reyno tiene 34 familias de Indios, y está 10 leguas al Poniente, con inclinacion al N de su Cabecera.

Otro de la Cabecera de Mitla y Alcaldía mayor de Teutilán en el mismo Reyno es de temperamento frio y húmedo, tiene 24 familias de Indios, y dista poco mas de 4 leguas de su Cabecera.

Otro de la Cabecera de Magdalena y Alcaldía mayor de Izatlan en el mismo Reyno, situado á la orilla oriental de una laguna que media entre aquella Cabecera y la de Aguascalco que es la Capital.

Otro llamado nuestra Señora de San Juan, de la Cabecera y Alcaldía mayor de Agos en el Reyno y Obispado de Nueva Galicia, y aunque de poblacion reducida, es innumerable

el concurso acude á v. rio de una gen con q ticular dev Comarca: S O de su lla del rio.

Otro que nas de Placia y Gob distinto de

Otro co de San Pe siones que gulares de la Provinci Reyno de situado 20 del de la

Otro de partido de Alcaldía n en Nueva familias de ven de hace dos de pal guas entre su Cabecer

Otro cor bre del Rio de Tepegua Nueva Viz cion grand Español, latos é Ind guas al N Guadiana.

Otro de

el

JU

familias de Indios, y dista 4 leguas de su Cabecera entre Oriente y N, y con las aguas de un rio que corre á su inmediacion fertilizan sus huertas y sembraderas, que es el trato con que se mantienen.

Otro de la Cabecera de Atoyaque y Alcaldía mayor de Xicayán en el mismo Reyno tiene 34 familias de Indios, y está 10 leguas al Poniente, con inclinacion al N de su Cabecera.

Otro de la Cabecera de Mitla y Alcaldía mayor de Teutilán en el mismo Reyno es de temperamento frio y húmedo, tiene 24 familias de Indios, y dista poco mas de 4 leguas de su Cabecera.

Otro de la Cabecera de Magdalena y Alcaldía mayor de Izatlan en el mismo Reyno, situado á la orilla oriental de una laguna que media entre aquella Cabecera y la de Aguascalco que es la Capital.

Otro llamado nuestra Señora de San Juan, de la Cabecera y Alcaldía mayor de Lagos en el Reyno y Obispado de Nueva Galicia, y aunque de poblacion reducida, es innumerabile el

JU

el concurso de gentes que acude á visitar el Santuario de una milagrosa Imagen con quien tienen particular devocion en toda la Comarca: está 9 leguas al S O de su Capital, á orilla del rio.

Otro que es Real de Minas de Plata de la Provincia y Gobierno de Sonora distinto de la Capital.

Otro con el aditamento de San Pedro, de las Misiones que tenian los Regulares de la Compañia en la Provincia de Nayarit y Reyno de Nueva Galicia, situado 20 leguas al S S E del de la Mesa.

Otro de la Cabecera de partido de Tuzcacuesco y Alcaldía mayor de Amola en Nueva España tiene 19 familias de Indios que viven de hacer esteras y ruedos de palma, está 7 leguas entre Oriente y N de su Cabecera.

Otro con el sobrenombre del Rio en la Provincia de Tepeguana y Reyno de Nueva Vizcaya es Poblacion grande, habitado de Españoles, Mestizos, Mulatos é Indios, está 15 leguas al N de la Capital Guadiana.

Otro de la Provincia y

JU 523

Gobierno de Cumaná.

Otro del Gobierno y jurisdiccion de Portobelo en la Provincia y Reyno de Tierra-Firme, situado entre los rios Chagre y Peñon.

Otro con el sobrenombre de Nepomuceno de las Misiones que tenian los Regulares de la Compañia en la Provincia y Gobierno de Mainas del Reyno de Quito, situado á orilla del rio Napo.

Otro de la Provincia y Gobierno de Popayán en el Nuevo Reyno de Granada.

Otro del Nuevo México, situado á orilla de un rio que entra en el Grande del N, entre los Pueblos de Acomas y Gallste.

Otro de la Provincia de Taraumara y Reyno de Nueva Vizcaya, situado á orilla del rio de Conchos, cerca del Pueblo del Alamo,

Otro que es Aldea de la Provincia y Capitanía de Espiritu Santo en el Brasil.

Otro del Reyno de Nueva España, situado en la Costa del mar.

Otro de la Provincia y Capitanía de San Vicente en el Brasil, situado á la orilla y Cabecera del rio Uruguay.

Otro

Otro de la Provincia y Gobierno de Buenos Ayres, situado en la Cabecera del rio Ibiquey-guazú.

Otro de la Provincia y Alcaldía mayor de Zacatepeques en el Reyno de Guatemala.

Otro de la Provincia y Alcaldía mayor de Verapaz en el mismo Reyno que el anterior.

Otro Parroquia de los Ingleses en la parte del S de la Isla de Jamayca.

Otro de la Provincia y Gobierno de Neiba en el Nuevo Reyno de Granada, á orilla del rio Baché.

Otro del distrito y jurisdiccion del Gobierno de San Juan Jiron en el mismo Reyno, situado á orilla del rio Grande de la Magdalena, entre la boca del rio Sogamoso y el Puerto de Villareal.

Otro de la Provincia y Gobierno de Cartagena, situado al SSO de la Villa de San Benito Abad.

Otro de las Misiones que tienen los Regulares de la Compañia en la Provincia y Gobierno de Mainas y Reyno de Quito, á orilla del rio Napo, enfrente del Pueblo del Nombre de Maria.

Otro llamado San Juan Francisco Regis, reduccion de Indios de la nacion Sinaruca que tienen los mismos Regulares de la Compañia en el Orinoco y Nuevo Reyno de Granada, fundado el año de 1739 á orilla del rio Meta.

Otro Parroquia de los Ingleses, Cabeza de partido de la Isla de Barbada, situado en la Costa del E.

Otro de la Provincia y Alcaldía mayor de Zacapula en el Reyno de Guatemala.

Otro en la misma Provincia y Reyno distinto del anterior.

Otro con el sobrenombre de los Caballeros, de las Misiones que tienen los Religiosos de S. Francisco en el Nuevo México.

Otro de la Provincia y Gobierno del Tucuman con el sobrenombre de Baptista en la jurisdiccion de Salta, á orilla del rio del Pasage ó Salado.

Otro de la Provincia y Colonia de Georgia, donde tienen un fuerte los Ingleses; está á orilla del rio Apalachi, cerca de la Costa del mar.

Otro de la Provincia y Corregimiento de Santiago en

en el
tuado
rio M
O
Dom
lle d
orilla
le tie
O
Capi
en e
lla d
O
tenia
Com
Gobi
tuad
O
tenia
res
Indi
del
serra
O
de N
vinc
nas
disti
nom
está
Nan
O
tenia
Com
y R
cerc
O
de
cia

JU

Otro llamado San Juan Francisco Regis, reduccion de Indios de la nacion Sinaruca que tienen los mismos Regulares de la Compañia en el Orinoco y Nuevo Reyno de Granada, fundado el año de 1739 á orilla del rio Meta.

Otro Parroquia de los Ingleses, Cabeza de partido de la Isla de Barbada, situado en la Costa del E.

Otro de la Provincia y Alcaldia mayor de Zacapula en el Reyno de Guatemala.

Otro en la misma Provincia y Reyno distinto del anterior.

Otro con el sobrenombre de los Caballeros, de las Misiones que tenían los Religiosos de S. Francisco en el Nuevo México.

Otro de la Provincia y Gobierno del Tucuman con el sobrenombre de Baptista en la jurisdiccion de Salta, á orilla del rio del Pasage ó Salado.

Otro de la Provincia y Colonia de Georgia, donde tienen un fuerte los Ingleses, está á orilla del rio Apalachi, cerca de la Costa del mar.

Otro de la Provincia y Corregimiento de Santiago en

JU

en el Reyno de Chile, situado en la Cabecera del rio Maipo.

Otro de la Isla de Santo Domingo, situado en el valle de su nombre, y á la orilla del rio que tambien le tiene.

Otro de la Provincia y Capitania de Pernambuco en el Brasil, situado á orilla del rio Tapacuro.

Otro de las Misiones que tenían los Regulares de la Compañia en la Provincia y Gobierno del Paraguay, situado á orilla del rio Yuy.

Otro de las Misiones que tenían los mismos Regulares en la Provincia de los Indios Chiquitos y Reyno del Perú, al pié de una serrania.

Otro con el sobrenombre de Nepomuceno en la Provincia y Gobierno de Mainas del Reyno de Quito, distinto de otro del mismo nombre que hay en ella, está en la Cabecera del rio Nanay.

Otro de las Misiones que tenían los Regulares de la Compañia, en la Provincia y Reyno que el anterior, cerca del de San Andres.

Otro con el sobrenombre de Baptista en la Provincia y Gobierno de los In-

JU 525

dios Chiquitos y Reyno del Perú, situado cerca de las Lagunas.

Otro con el sobrenombre de Nepomuceno en la Provincia y Gobierno de Cartagena del Nuevo Reyno de Granada, situado en la montaña del partido de la Villa de Maria, es una de las Poblaciones nuevas que fundó el Gobernador Don Francisco Pimienta el año de 1776.

Otro con el sobrenombre de Sahagun en la misma Provincia y Gobierno que el anterior, fundado en las Sabanas tambien por aquel Gobernador el mismo año.

Otro de las Misiones que tenían los Regulares de la Compañia en la Provincia de Californias, situado en la Costa del mar, á leguas de la Bahía de San Christóval, con el sobrenombre de Baptista.

Otro Pueblo de Indios de la misma Provincia que el anterior, situado cerca de la Costa del Golfo, enfrente de la Isla Catalina.

Otro con el adiramentó de San Pablo, de Indios de la misma Provincia que los anteriores, situado en la Costa del Golfo, enfrente de la Isla del Ángel de la Guar-

Guardia, y al lado de la Bahía de San Luis Gonzaga.

Una Ciudad de la Provincia y Corregimiento de Cuyo en el Reyno de Chile, situada al N. de la de Mendoza, tiene una Parroquia y tres Capillas, que son San Clemente, San Miguel y la Concepcion en el Pueblo viejo, que le sirven de Viceparroquias, Conventos de Religiosos de Santo Domingo, San Agustín, Hospicio de los de nuestra Señora de la Merced, Hospital de San Juan de Dios, y Colegio que fué de los Regulares de la Compañía; en su distrito hay buenas minas de alumbre.

Una Villa de la Provincia y Corregimiento de Puchacay en el mismo Reyno que la Ciudad anterior, situada á orilla del rio Biobio, al O de la de San Rafael.

Otra con el sobrenombre de Baptista, Capital y Real de Minas de Plata de la Provincia y Gobierno de Sonora, situada entre las Cabeceras de los dos rios Hiaqui y Sonora; vease este articulo.

Otra Villa de los Portugueses en el Brasil, situa-

da á la orilla y Cabecera del rio Paraná-iba.

Otra de la Provincia y Capitanía de Paraiba en el mismo Reyno que la anterior, situada en la Costa de Cabo Blanco.

Otra de la Provincia y Capitanía de Paraiba en el Brasil, distinta de la que hemos dicho, y situada á orilla del rio Paraiba.

Otra con el sobrenombre del Rey en la Provincia y Capitanía del Rio Jeneyro en el Brasil, á orilla del rio de las Muertes.

Una Isla del rio de la Plata en la Provincia y Gobierno de Buenos Ayres en el territorio de los Indios Abipones.

Otra cerca de la Costa del Brasil en la Provincia y Capitanía del Pará, en la entrada del rio Turirana.

Otra Isla de la mar del N.; una de las Antillas pequeñas, entre las de Puertorico y la Virgen Gorda, al E de la primera.

Otra pequeña con el sobrenombre de Baptista en el golfo de California ó Mar Roxo de Cortés, situada en lo interior de él, entre su Costa y la de Nueva España mas inmediata á esta, enfrente del rio de Sonora.

Unos

Unos
ca de la
Firme
Gobierno

Una
extremid
la Provi
Nicaragu
temala e
una de
golfo del

Otra
Provincia
Venezue
de Gran
Piragua

Otra
Provincia
caragua
temala e
una de la
trada del

Otra en
vo Reyno
la Provin
al E de

Otra e
de la Isla
311 gr. 0

gr. 45 m
Una Er

ta de la
Provincia
Chocó, es
y abrigad
están las
bira, y en
rio del mi

Una Ba

JU

da á la orilla y Cabecera del rio Paraná-iba.

Otra de la Provincia y Capitanía de Paraiba en el mismo Reyno que la anterior, situada en la Costa de Cabo Blanco.

Otra de la Provincia y Capitanía de Paraiba en el Brasil, distinta de la que hemos dicho, y situada á orilla del rio Paraiba.

Otra con el sobrenombre del Rey en la Provincia y Capitanía del Rio Jeneyro en el Brasil, á orilla del rio de las Muertes.

Una Isla del rio de la Plata en la Provincia y Gobierno de Buenos Ayres en el territorio de los Indios Abipones.

Otra cerca de la Costa del Brasil en la Provincia y Capitanía del Pará, en la entrada del rio Turirana.

Otra Isla de la mar del N, una de las Antillas pequeñas, entre las de Puertorico y la Virgen Gorda, al E de la primera.

Otra pequeña con el sobrenombre de Baptista en el golfo de California ó Mar Roxo de Cortés, situada en lo interior de él, entre su Costa y la de Nueva España mas inmediata á esta, enfrente del rio de Sonora.

Unos

JU

Unos Cayos ó Islotes cerca de la Costa de Tierra-Firme en la Provincia y Gobierno de Venezuela.

Una punta de tierra ó extremidad de la Costa de la Provincia y Gobierno de Nicaragua y Reyno de Guatemala en la mar del Sur, una de las que forman el golfo del Papagayo.

Otra en la Costa de la Provincia y Gobierno de Venezuela y Nuevo Reyno de Granada, entre la de Piragua y la de Maracaro.

Otra en la Costa de la Provincia y Gobierno de Nicaragua del Reyno de Guatemala en la mar del N, una de las que forman la entrada del rio de su nombre.

Otra en la Costa del Nuevo Reyno de Granada en la Provincia de Venezuela, al E de la Colorada.

Otra en la Cabeza del E de la Isla de Puertorico en 311 gr. de long. y en 18 gr. 45 min. de lat.

Una Ensenada en la Costa de la mar del Sur de la Provincia y Gobierno del Chocó, es grande, cómoda y abrigada, en su centro están las Islas de Chirambira, y en ella desagua un rio del mismo nombre.

Una Bahía grande y có-

JU 527

moda de la Provincia y Gobierno de Sonora en Nueva España y golfo de California ó Mar Roxo de Cortés.

Un Puerto de la Costa del Perú en la Provincia y Corregimiento de Pisco, en cuya inmediacion se ven muchos peñascos y ruinas de dos fortalezas que tuvieron allí los Incas.

Un rio grande y caudaloso de la Provincia y Gobierno de Nicaragua en el Reyno de Guatemala, que es el desague de la gran Laguna en el mar del N, es navegable todo él de embarcaciones grandes, y á su orilla hay construido un fuerte para defender la entrada.

Otro de la Provincia y Gobierno de Cartagena en el Nuevo Reyno de Granada nace en sus montañas, y sale al mar enfrente de la Isla de la Tortuguilla, sirviendo de limites que dividen esta jurisdiccion de la del Darien.

Otro de la Provincia y Gobierno de Veragua en el Reyno de Tierra-Firme nace en las sierras de Guánico, y corriendo al S sale al mar Pacifico.

Otro muy caudaloso de la

la Provincia y Gobierno del Darien del mismo Reyno que el anterior, que divide su jurisdiccion de la de Panamá.

Otro de la Provincia y Gobierno del Chocó nace en la de Antioquia, y haciendo un dilatado curso de muchos rodeos desemboca en la mar del Sur muy caudaloso, á su orilla y en la altura de un monte hay una vigia ó atalaya.

Otro de la misma Provincia y Gobierno que el anterior nace en la sierra de Sindagua, y haciendo un rodeo sale por el O á la mar del Sur, enfrente de la Isla de Gorgona.

Otro de la Provincia y Gobierno de Venezuela nace al S de la laguna Tacarigua, y entra en el de Coxede.

Otro de la Provincia y Gobierno de Buenos Ayres es pequeño, corre al S, y entra en el de la Plata en su boca, entre el de Vacas y la Colonia del Sacramento.

Otro tambien pequeño de la Isla de Santo Domingo nace en la sierra de las Minas de Ciboo, corre al SSO, y se une con el de Mixo para entrar en el de Artibonito.

Otro pequeño de la misma Isla nace en las montañas de la Costa del N, corre á este rumbo, y sale al mar entre la Bahía del Bálsamo y el cabo de la Pefia.

Otro tambien pequeño de la Provincia y Gobierno del Tucumán en el Perú corre al O, y entra en el Pilcomayo.

Otro grande y caudaloso en la Provincia de la Florida corre al NNE, y sale al mar en la Costa del E, fuera del canal de Bahama.

Otro llamado de D. Juan en la Isla de Cuba corre al Sur, y sale al mar en la Costa de este rumbo, entre el Puerto de la Trinidad y la Bahía de Xagua.

Otro de la Provincia y Capitanía del río Jeneyro en el Brasil corre al SSE, y sale al mar junto al cabo Frio, entre el río Hermoso y el de la Aldea.

Otro de la Provincia y Corregimiento de Chichas y Tarija en el Perú.

Otro grande y caudaloso de la Nueva Francia nace de una laguna cerca del río San Lorenzo, corre al NE, luego muda su curso al Sur, y sale al mar en la

Ba-

Bahía de
vincia de
Acadia.

Otro
bre de
trecho de
al E, y
Bahía de

Un c
estrecho
dente que
mar del
ta de T
la de S

Un fu
ses en l
lonia de
Acadia,
su nomb
lida al r
misma b

Un va
hermoso
to Domi
los de B
y le cifie
de Neiba

Una l
vincia y
del Hac
Reyno d
la figura
está en l

Capital
Vela, de
por la l
mismo no

S. JUA
no de Ch

Tom. II

JU

Otro pequeño de la misma Isla nace en las montañas de la Costa del N, corre á este rumbo, y sale al mar entre la Bahía del Bálsamo y el cabo de la Peña.

Otro también pequeño de la Provincia y Gobierno del Tucumán en el Perú corre al O, y entra en el Pilcomayo.

Otro grande y caudaloso en la Provincia de la Florida corre al NNE, y sale al mar en la Costa del E, fuera del canal de Bahama.

Otro llamado de D. Juan en la Isla de Cuba corre al Sur, y sale al mar en la Costa de este rumbo, entre el Puerto de la Trinidad y la Bahía de Xagua.

Otro de la Provincia y Capitanía del río Jeneyro en el Brasil corre al SSE, y sale al mar junto al cabo Frio, entre el río Hermoso y el de la Aldea.

Otro de la Provincia y Corregimiento de Chichas y Tarija en el Perú.

Otro grande y caudaloso de la Nueva Francia nace de una laguna cerca del río San Lorenzo, corre al NE, luego muda su curso al Sur, y sale al mar en la

Ba-

JU

Bahía de Fundy de la Provincia de Nueva Escocia ó Acadia.

Otro con el sobrenombre de la Posesion en el estrecho de Magallanes corre al E, y sale al mar en la Bahía de la Gente.

Un canal en el mismo estrecho que el río antecedente que se comunica á la mar del Sur, desde la punta de Tinquichigua hasta de San Martín.

Un fuerte de los Ingleses en la Provincia y Colonia de Nueva Escocia ó Acadia, á orilla del río de su nombre, cerca de su salida al mar, y otro en la misma boca.

Un valle grande, fértil y hermoso de la Isla de Santo Domingo, confina con los de Banica y de Neiba, y le cificen y riegan los ríos de Neiba y Artibonito.

Una laguna de la Provincia y Gobierno del río del Hacha en el Nuevo Reyno de Granada es de la figura de un óvalo, y está en la Costa, entre la Capital y el cabo de la Vela, desagua en el mar por la boca que tiene el mismo nombre.

S. JUANA, Isla del Reyno de Chile en el río Bio-

Tom. II.

JU 529

bio; formada por un brazo que sale de él, y vuelve á entrar; en ella hay una fortaleza que tiene el mismo nombre, frontera á los Indios Araucanos que la quemaron y destruyeron en la guerra del año de 1601.

JUANAMBÚ, vease Guanambú.

JUAN FERNANDEZ, Islas de la mar del Sur, llamadas así porque las descubrió un Español que tenía este nombre el año de 1563: son dos, la una mayor que está mas cerca de la Costa, y tiene 4 leguas de largo; la otra, que llaman de mas afuera para distinguirla, es muy pequeña: el territorio de la primera hácia la parte del N se compone de montañas pobladas de muchos árboles, y entre ellos lo hay de pimienta semejante á la que se trae de Chiapa: en la parte del Sur, que es mas estéril á causa de los vientos fuertes de esta parte, que soplan ordinariamente, no hay árboles mas que en algunas quebradas que forman las colinas; pero si una especie de avena ó paja tan alta que excede á la altura de un hombre: tiene diferentes

Yyy ar-

arrivos que se precipitan de la montaña, y caen al mar formando varias cascadas; el temperamento es muy frio: en la parte septentrional hay un Puerto que es el mejor, aunque no muy seguro por estar expuesto á los vientos Norte y Nordeste, y tener 50 brazas de fondo, y en Invierno es quasi inútil por el riesgo en que están las embarcaciones, y otros dos que el uno es el mas occidental y el otro al Oriente, pero son practicables solo para embarcaciones chicas. Estas Islas están desiertas, y no hay en ellas mas que cabras monteses, y lobos marinos en sus Playas con abundancia; pero en el Puerto referido hay muchísimo pescado de delicado gusto y de diferentes especies, y entre ellos una de bacalao muy parecido al de Terranova, otro como el tolo, que tiene sobre el lomo un espolón como marfil que es antídoto experimentado contra el dolor de muelas, langostines de media vara de largo, y muy sabrosos. Han sido siempre las Islas de Juan Fernandez refugio de los piratas que han entrado á

la mar del Sur, para refrescar su tripulacion, hacer agua y leña, y proveerse de carne de las cabras, por cuyo motivo envió el Presidente de Chile porcion de perros mastines á ellas para que las exterminasen, y les faltase este auxilio, como se ha conseguido, pues ya hay muy pocas; pero ellos han multiplicado tanto que es increíble la porcion que se encuentran á vandas, con la particularidad de que no saben ladrar: un Escocés llamado Alexandro Selkirk, que debió de dexar allí alguna embarcacion de piratas, vivió cinco años en la una de estas Islas, hasta que lo recogió un navio de Bristol, y lo mismo sucedió á un Indio Mosquito. El Almirante Inglés Jorge Anson estuvo algunos dias en la Bahía ó Puerto de esta Isla, á quien puso el nombre de Cumberland, para reparar su esquadra y gente de los trabajos y males que sufrieron al montar el cabo de Hornos el año de 1741, y poco despues llegaron en su busca Don Jorge Juan y Don Antonio de Ulloa con dos fragatas, pero no lo hallaron ya:

ya: e
dexó s
tas y
que ll
lante:
leguas
Chile,
cabo d
40 min

S. J
quefia
nia ó
tés, e
la Cost
y la I

JUB
en la
nientos
del Pe
sale al
da de

JUC
queño
Capita
en el
la Cost
sale al

Aposól
S. Mig
S. Ped
Santa
Santia

JUC
la Cal
Naulir
de Xa
pañia.

JU

la mar del Sur , para refrescar su tripulacion , hacer agua y leña , y proveerse de carne de las cabras , por cuyo motivo envió el Presidente de Chile porcion de perros mastines á ellas para que las exterminasen , y les faltase este auxilio , como se ha conseguido , pues ya hay muy pocas ; pero ellos han multiplicado tanto que es increíble la porcion que se encuentran á vandadas , con la particularidad de que no saben ladrar : un Escocés llamado Alexandro Selkirk , que debió de dexar allí alguna embarcacion de piratas , vivió cinco años en la una de estas Islas , hasta que lo recogió un navio de Bristol , y lo mismo sucedió á un Indio Mosquito. El Almirante Inglés Jorge Anson estuvo algunos dias en la Bahía ó Puerto de esta Isla ; á quien puso el nombre de Cumberland , para reparar su esquadra y gente de los trabajos y males que sufrieron al montar el cabo de Hornos el año de 1741 , y poco despues llegaron en su busca Don Jorge Juan y Don Antonio de Ulloa con dos fragatas , pero no lo hallaron ya:

JU

ya : el referido Almirante dexó sembradas varias frutas y hortalizas para los que lleguen allí en adelante : están distantes 100 leguas del continente de Chile , y 440 al Norte del cabo de Hornos , en 32 gr. 40 min. de lat. merid.

S. JUANICO , Isla pequeña del golfo de California ó Mar Roxo de Cortés , está muy arrimada á la Costa , entre el Púlpito y la Isla del Carmen.

JUBONES , Rio de los) en la Provincia y Corregimiento de Piura y Reyno del Perú , corre al O , y sale al mar en la Ensenada de Tumbes.

JUCAROENE , Rio pequeño de la Provincia y Capitanía de Todos Santos en el Brasil , nace cerca de la Costa , corre al SSE , y sale al mar entre el de Lon-

Aposól.
S. Miguel.
S. Pedro.
Santa Maria.
Santiago.

Taulcón.
Moyagua.
Mesquitúla.
Cospala.
Mezquitál.

JUCHIQUE , Pueblo de la Cabecera de partido de Naulingo y Alcaldía mayor de Xalapa en Nueva España.

JU 531

goribo y el de Yapitingo.

JUCHIPILA , Provincia y Alcaldía mayor del Reyno de Nueva Galicia y Obispado de Guadalaxara , no es muy dilatada esta jurisdiccion , pero fértil en granos , y abundante de ganado ; tiene algunas minas de oro muy estimado por su superior calidad y dultura al trabajarlo : la Capital es el Pueblo del mismo nombre , situado á la orilla de un rio , tiene un Convento de Religiosos de San Francisco á quien pertenece el Curato , lo habitan muchas familias de Indios Mestizos y Mulatos y algunos Españoles , especialmente en las haciendas de su distrito: está 20 leguas al N de Guadalaxara , en 267 gr. 45 min. de long. y en 22 gr. 48 min. de lat. Los demas Pueblos son

Atemanica.
S. Pedro Analco.
S. Lucas.
Amatlán.

JUCHITEPÉC , Pueblo y Cabecera de partido de la Alcaldía mayor de Villalta en Nueva España , tiene 26 familias de Indios,

y dista 4 leguas y $\frac{1}{2}$ al S de su Capital.

JUCOTACATO, Pueblo de la Cabecera de partido de Urnapán y Alcaldía mayor de Valladolid en la Provincia y Obispado de Mechoacán, tiene 30 familia de Indios, y está 2 leguas al S de su Cabecera.

JUDAC, Pueblo de Indios de la Provincia y Gobierno de Sonora en Nueva España.

JUDAS, Cabo de) Punta de la Costa del Sur de la Isla de Terranova, dentro de la Bahía de Plaisance ó de Plasencia.

JUDERA, Rio pequeño de la Isla de Santo Domingo, nace en el valle de Banica, corre al O, y torciendo su curso al N O entra en el Artibonito.

JUDIO, Rio de la Provincia y Gobierno de Maracaibo en el Nuevo Reyno de Granada, nace al N del Pueblo de Timotes, entre Trúxillo y Mérida, corre á aquel rumbo, y entra en la laguna de Maracaibo por la vanda del Sur.

Tiene el mismo nombre una Ensenada en la Costa del S de la Isla de Santo Domingo, de la Cabeza del O y territorio que poseen

los Franceses al lado de la Ensenada de Drie.

JUDIOS, (Los) Pueblo de la Provincia y Gobierno de la Guayana en la parte que poseen los Holandeses ó Colonia de Surinam, á la falda de un monte y orilla del rio Surinam en su Cabecera, y una gran llanura llamada tambien Sabana de los Judios.

JUDITH, Punta de) en la Costa de la Provincia y Colonia de Rhode Island y Nueva Inglaterra, una de las que forman la Bahía.

JUDÓSA, Pueblo de Indios de la Provincia y Gobierno de Sonora en Nueva España.

JUITO, Pueblo de la Cabecera de partido y Alcaldía mayor de Ostotipac en Nueva España, situado cerca de la Costa del mar del Sur.

JULCA, Pueblo de la Provincia y Corregimiento de Xauxa en el Perú.

JULCAMARCA, Pueblo de la Provincia y Corregimiento de Angaraes en el Perú, tiene en su distrito algunas minas de plata que se trabajan aunque con poca utilidad.

JULIA
hermoso y
la Provincia
to de la
está situa
guna de
esto es d
y sus r
mucho d
quatro l
nas que s
Pedro, s
tran, y s
yor: la
gunda, á
tiguu un
que teni
de la C
del Pueb
muy ble
lo neces
JULIA
Provinci
de Lam
S. JU
grande,
de la C
tre el r
estrecho
tá en 4
entre lo
y de B
Tiene
una pu
ferida,
bo Fou
Un
del E
nova,

JU

los Franceses al lado de la Ensenada de Drie.

JUDIÓS, (Los) Pueblo de la Provincia y Gobierno de la Guayana en la parte que poseen los Holandeses ó Colonia de Surinam, á la falda de un monte y orilla del rio Surinam en su Cabecera, y una gran llanura llamada tambien Sabana de los Judios.

JUDITH, Punta de) en la Costa de la Provincia y Colonia de Rhode Island y Nueva Inglaterra, una de las que forman la Bahía.

JUDÓSA, Pueblo de Indios de la Provincia y Gobierno de Sonora en Nueva España.

JUITO, Pueblo de la Cabecera de partido y Alcaaldía mayor de Ostotipac en Nueva España, situado cerca de la Costa del mar del Sur.

JULCA, Pueblo de la Provincia y Corregimiento de Xauxa en el Perú.

JULCAMARCA, Pueblo de la Provincia y Corregimiento de Angaraes en el Perú, tiene en su distrito algunas minas de plata que se trabajan aunque con poca utilidad.

JU-

JU

JULÍ, Pueblo grande, hermoso y bien poblado de la Provincia y Corregimiento de la Paz en el Perú, está situado cerca de la laguna de Chucuito, y por esto es de clima mal sano, y sus naturales padecen mucho de la vista, tiene quatro Iglesias muy buenas que son Jerusalem, San Pedro, San Juan de Letran, y Santa Maria la mayor: la principal es la segunda, á la qual está contiguo un hermoso Colegio que tenían los Regulares de la Compañia Párrocos del Pueblo, y un Hospital muy bien provisto de todo lo necesario.

JULIACA, Pueblo de la Provincia y Corregimiento de Lampa en el Perú.

S. JULIAN, Bahía de) grande, cómoda y capaz de la Costa que media entre el rio de la Plata y el estrecho de Magallanes, está en 49 gr. de lat. al S, entre los Cabos de Lookout y de Barreras.

Tiene el mismo nombre una punta de la Costa referida, llamada tambien cabo Fourché.

Un Puerto en la Costa del E de la Isla de Terranova, entre la Bahía de

JU

533

Liebres y la Isla de Tichot.

JULINES, Pueblo y Presidio de la Provincia y Gobierno de Conquilla en el Reyno de Nueva Vizcaya, situado á orilla del rio de Conchos.

JULQUILLA, Pueblo de la Provincia y Corregimiento de Caxatambo en el Perú, anexo al Curato de Pativilca en la de Santa.

JULÚMITO y Chucmi) Pueblo de la Provincia y Gobierno de Popayán en el Nuevo Reyno de Granada.

JUMATA, Rio pequeño de la Provincia y Colonia de Pensilvania que corre al E.

JUNCÁL, Pueblo de la Provincia y Corregimiento de Copiapó en el Reyno de Chile, situado cerca de la Costa, á orilla del rio de su nombre.

Otro Pueblo hay con el distintivo de Alto, en la misma Provincia y Reyno que el anterior, y tambien situado en la Cabecera de aquel rio; á la parte opuesta tiene cercado una porcion grande de terreno para coger vicuñas.

El flo referido que corre al O y sale al mar, aunque las mas veces no llega por falta de agua.

Un

Un Puerto en la Costa de la misma Provincia, en 25 gr. 43 min. de lat.

Una laguna de la Provincia y Gobierno de Venezuela, cerca del rio Guarico, y al N de la sierra del Carrizal.

JUNCOS, Nacion bárbara y feroz de Indios del Reyno de Chile aliados de los Araucanos, viven en el terreno que tiene el rio Buono al N y la Isla de Chiloe á Mediodia, tienen infestado el pais, y imposibilitan el viage á Chiloe.

JUNDABÉ, Pueblo de la Provincia y Gobierno de Antioquia en el Nuevo Reyno de Granada, situado al pié de una montaña, á orilla del rio de su nombre, en el parage que entra en el de Cauca.

El rio referido, que nace en el valle de Curumé, corre al E inclinándose algo al Sur, y entra en el Cauca.

JUNDIAYO ó Jundiai) Rio pequeño de la Provincia y Capitanía de S. Vicente en el Brasil, nace en sus montañas cerca de la Costa, corre al O, y entra en el de Harihambú ó Tiete, entre los de Juquiri y Capivari.

JUNIPER, Rio pequeño

de la Provincia y Colonia de Virginia en el Condado de Hallifax, corre al E, y entra en el de Meherin.

JUNTA de los Rios de San Pedro y de Melipilla) Pueblo de las Misiones que tienen los Religiosos de San Francisco en la Alcaldía mayor de Acajoneta y Reyno de Nueva España.

JUNTAS, San Onofre de las) Pueblo de la Provincia y Gobierno de Antioquia en el Nuevo Reyno de Granada, situado á orilla del rio de S. Agustin.

Otro hay de este nombre, con el aditamento de los Rios, en las Misiones que tienen los Religiosos de San Francisco en el Nuevo México, fundado el año de 1600.

Otro hay del mismo nombre en la Provincia de Ostimuri.

Un rio en la Provincia y Gobierno de Jaen de Bracamoros y Reyno de Quito nace al N de la Ciudad de Loxa, y corre al E recogiendo las aguas de otros muchos por grande espacio de terreno, y mudando luego el nombre en el de Santiago entra en el Marañon, delante de la Ciudad de Santiago de las Montañas.

JU-

JUNU
la Provin
ro de C
Perú, a
Chisquil

JUQ
Cabecera
Alcaldia
en Nuev
temperan
do, tien
pañoles,
dista so
de su C

Otro
de parti
nombre
caldia n
tiene 10
dios, y
su Capit

JUQU
de la P
nla de
Brasil,
tañas c
corre ca
en el de

JUR
Provinci
de Porc

JURA
Provinci
zonas,
rio que
gueses a
va á Vi
luego tu
y sigue

JU

de la Provincia y Colonia de Virginia en el Condado de Halifax, corre al E, y entra en el de Mcherin.

JUNTA de los Rios de San Pedro y de Melipilla) Pueblo de las Misiones que tienen los Religiosos de San Francisco en la Alcaldia mayor de Acaponeta y Reyno de Nueva España.

JUNTAS, San Onofre de las) Pueblo de la Provincia y Gobierno de Antioquia en el Nuevo Reyno de Granada, situado á orilla del rio de S. Agustin.

Otro hay de este nombre, con el aditamento de los Rios, en las Misiones que tienen los Religiosos de San Francisco en el Nuevo México, fundado el año de 1600.

Otro hay del mismo nombre en la Provincia de Ostimuri.

Un rio en la Provincia y Gobierno de Jaen de Bracamoros y Reyno de Quito nace al N de la Ciudad de Loxa, y corre al E recogiendo las aguas de otros muchos por grande espacio de terreno, y mudando luego el nombre en el de Santiago entra en el Marañon, delante de la Ciudad de Santiago de las Montañas.

JU-**JU**

JUNUILLA, Pueblo de la Provincia y Corregimiento de Chachapoyas en el Perú, anexo al Curato de Chisquilla.

JUQUILA, Pueblo y Cabecera de partido de la Alcaldia mayor de Xicayán en Nueva España, es de temperamento frio y húmedo, tiene 5 familias de Españoles, 120 de Indios, y dista 80 leguas al Poniente de su Capital.

Otro Pueblo y Cabecera de partido hay del mismo nombre y Reyno en la Alcaldia mayor de Villalta tiene 100 familias de Indios, y está 7 leguas de su Capital.

JUQUIRI, Rio pequeño de la Provincia y Capitanía de San Vicente en el Brasil, nace en las montañas cerca de la Costa, corre casi al O, y entra en el de Harihambú ó Tiete.

JURA, Pueblo de la Provincia y Corregimiento de Porco en el Perú.

JURAEÑA, Rio de la Provincia y país de las Amazonas, nace en el territorio que poseen los Portugueses al N del camino que va á Villaboa, corre al E, luego tuerce su curso al N, y sigue muchas leguas.

JU 535

JURBO, Rio de la Provincia y Gobierno de Cartagena, en el partido del Sinú, corre al O, y sale al mar en el golfo del Darien.

JURIES, Nacion bárbara de Indios de la Provincia de su nombre, que es parte de la del Tucumán en el Perú, confina al OSO con la de los Chicas; vease Tucumán.

JURUBAMBA, Pueblo de la Provincia y Corregimiento de Guamachuco en el Perú, uno de los quatro partidos en que se divide el Curato de Estancias.

JUSTLAHUACA, Jurisdiccion y Alcaldia mayor de Nueva España, solo produce trigo, maiz, semillas, frutas, y algun ganado cabrío, de cuya manzana hacen su comercio; tiene siete Pueblos Cabeceras de partido.

La Capital es el Pueblo de su nombre, de temperamento cálido, tiene 175 familias de Indios, incluso los que habitan cinco Pueblecillos ó barrios de su distrito: está 40 leguas al SE de México, en 275 gr. 40 min. de long. y en 18 gr. de lat. Los Pueblos de su jurisdiccion se reducen á los siguientes:

San

San Miguel.
San Juan.
Santiago.
Santa Catalina.
San Martin.
Ixpaltépéc.
Tepexillo.
Tlacotépéc.

Chavico.
Mistépéc.
Tepletatongo.
San Lucas.
Santa Maria.
Santiago.
San Juan, otro.
Tecomaztlahuaca.

San Francisco.
San Martin, otro.
San Mateo.
Santiago, otro.
Zuchiquilatzán.
San Juan, otro.
Tilapán.

JUYACÚL, Pueblo de la Provincia y Corregimiento de Truxillo en el Perú, fundado en una quebrada del valle de Virú, 6 leguas del de San Pedro.

JUZANTLA, Pueblo y Cabecera de partido de la Alcaldía mayor de Maravatio en Nueva España, tie-

ne 24 familias de Indios, y está 13 leguas al Oriente de su Cabecera.

JUZIA, Rio pequeño de la Provincia y Capitania de Ilheos en el Brasil, nace cerca de la Costa, corre al E, y sale al mar entre el de Duna y el de Patiba.

KA

K.AATSBAUD, Pueblo de la Provincia y Colonia de Nueva Yorck en la América Septentrional, situado á orilla del rio Hudson.

KALLI, Pueblo de la Isla de Barbada en la Parroquia y distrito de Santiago, situado cerca de la Costa del O.

KANAATINOS, Pueblo de Indios de la Provincia y Gobierno de la Luisiana, situado á orilla del rio de la Trinidad, en el camino

que va al Nuevo México. **KANSES**, Pueblo de Indios de la Provincia y Gobierno de la Luisiana, situado á orilla del rio Missouris.

Otro hay de este nombre en la misma Provincia, á orilla del rio Paudocas.

Un rio de la misma Provincia y Gobierno que los Pueblos antecedentes corre al E, y entra en el Missouris.

KAOVINOGAMICH, La-

Lago de la
cia ó Canad
que corre a
en el de lo

KAOVIS
del rio San
Nueva Fra
está entre l

Margarita y
KAPPAS

dios salvag
Provincia y
Luisiana,

rosos antes
briera el M
del Pueblo

de las pos
das á Mr.

necen á
Francia: p

cimiento s
do 9º Pal

da no hay
siana país

para prod
de granos

dante de
ganados a
Law, y l

los otros
Colonia r

xilios cor
que hubie
KARO
vincia d

parte que
ceses, e
tra en el
KASK
Tom.

JU

San Francisco.
 San Martín, otro.
 San Mateo.
 Santiago, otro.
 Zuchiquilatzán.
 San Juan, otro,
 Tilapán.
 , otro.
 lahuaca.

ne 24 familias de Indios, y está 13 leguas al Oriente de su Cabecera.

JUZIA, Rio pequeño de la Provincia y Capitanía de Ilheos en el Brasil, nace cerca de la Costa, corre al E, y sale al mar entre el de Duna y el de Patiba.

A

que va al Nuevo México.
KANSES, Pueblo de Indios de la Provincia y Gobierno de la Luisiana, situado á orilla del rio Missouri.

Otro hay de este nombre en la misma Provincia, á orilla del rio Paudocas.

Un rio de la misma Provincia y Gobierno que los Pueblos antecedentes corre al E, y entra en el Missouri.

KAOVINOGAMICH,
 La-

KA

Lago de la Nueva Francia ó Canadá, forma un rio que corre al SO, y entra en el de los Utawas.

KAOVIS, Isla pequeña del rio San Lorenzo en la Nueva Francia ó Canadá, está entre los rios de Santa Margarita y de la Trinidad.

KAPPAS, Tribu de Indios salvages Illineses en la Provincia y Gobierno de la Luisiana, eran muy numerosos antes que se descubriera el Misisipi, delante del Pueblo están los restos de las posesiones concedidas á Mr. Law, y pertenecen á la Compañía de Francia: para este establecimiento se habian destinado 90 Palatinos, y sin duda no hay en toda la Luisiana país mas á propósito para producir toda especie de granos, ni mas abundante de pastos para criar ganados; pero el referido Law, y la mayor parte de los otros fundadores de esta Colonia no tuvieron los auxilios correspondientes para que hubiera florecido.

KAROVÍ, Rio de la Provincia de Guayana en la parte que tienen los Franceses, es pequeño, y entra en el de Oyapoco.

KASKAKIES, Pueblo de

Tom. II.

KA 537

la Provincia y Gobierno de la Luisiana, situado á orilla de un rio que entra en el Misisipi, cerca de la orilla de este, y 1040 millas de su boca ó salida al mar.

KATSKILL, Rio pequeño de la Provincia y Colonia de Nueva Yorck, corre al SE, y entra en el de Hudson.

KE

KECOWI, Pueblo de Indios de la Carolina Meridional, en que tienen los Ingleses un fuerte y establecimiento para su comercio, á orilla del rio Chunanacosti.

KEDASKEEG, Pueblo de Indios de la Provincia de Sagadahook, en que tambien tienen los Ingleses un fuerte y establecimiento de comercio, á orilla del rio Penobscot.

KEEOVI, Pueblo de Indios de la Provincia y Colonia de la Carolina Septentrional, á orilla del rio Pedi.

KEIS, Isla pequeña de las Lucayas, una de las que forman el canal de Bahama, al S de la de Bimini.

KELLI, Pueblo de la Isla de Barbada.

Zzz.

KEN,

KEN, Nuevo) Condado de la Provincia y Colonia de Virginia.

RENASTEGUNE, Pueblo de la Provincia y Colonia de Nueva York, situado á orilla del rio Mohawks.

KENDERHOOK, Rio de la misma Provincia y Colonia que el Pueblo anterior, nace en la de Massachusetts, corre al S O, y entra en el de Hudson.

Un Pueblo hay de este nombre en la misma Provincia, situado una milla al E del rio Hudson, 4 al N E de Lunenburg, 10 al N de Livingston, y 35 de Kingston.

KENDRICKS, Rio pequeño de la Carolina Septentrional en el partido de Hyde, corre al N, y sale al mar en el estrecho de Alvarmarle.

KENEBÉG, Rio caudaloso de la Provincia y Colonia de Nueva Hampshire en la Nueva Inglaterra, que divide los Condados de Lincoln y York, nace en la lat. de 45 gr. y 20 min. y en long. de 69 gr. y 50 min. cuyo parage es paso preciso para el rio Chandiere de los que van al de San Lorenzo, corre al N, y

tiene al S varios saltos, y comunicacion con el Penobscot: hay construidos á su orilla dos fuertes llamados Halifax y Western, donde pueden llegar embarcaciones de 90 toneladas con carga, 30 millas de la Bahía de Merrymeeting.

KENEBUNK, Rio pequeño de la Provincia de Continent, una de las que componen la Nueva Inglaterra, nace de una laguna pequeña cerca de la Costa, corre al S E, y entra en el mar.

KENT, Condado y division de la Provincia y Colonia de Maryland, uno de los diez de que consta.

Otro Condado hay de este nombre en la Provincia y Colonia de Delaware.

Un Pueblo en el Condado de Lichfield y Provincia de Connecticut, 9 millas al N de Woodbury, y 7 al S de Cornwall.

Una Isla en la Bahía de Chesapeack y Provincia y Colonia de Maryland tiene 12 millas de largo N S y 6 de ancho E O.

KENTÉ, Pueblo de Indios del partido y territorio de los Indios Iroqueses, situado á orilla del lago Ontario, en la punta de

de t

tre c

K

queñ

Con

re al

K

Prov

Gua

pose

orilla

K

la N

dá

Nue

en c

K

Indi

ridio

la S

K

bár

Nue

que

Mas

espe

que

Illin

K

fo

loni

al i

K

blo

Pro

una

de

KE

tiene al S varios saltos, y comunicacion con el Penobscot: hay construidos á su orilla dos fuertes llamados Halifax y Western, donde pueden llegar embarcaciones de 90 toneladas con carga, 30 millas de la Bahía de Merrymeeting.

KENEBUNK, Rio pequeño de la Provincia de Continent, una de las que componen la Nueva Inglaterra, nace de una laguna pequeña cerca de la Costa, corre al S E, y entra en el mar.

KENT, Condado y division de la Provincia y Colonia de Maryland, uno de los diez de que consta.

Otro Condado hay de este nombre en la Provincia y Colonia de Delaware.

Un Pueblo en el Condado de Lichfield y Provincia de Connecticut, 9 millas al N de Woodbury, y 7 al S de Cornwall.

Una Isla en la Bahía de Chesapeack y Provincia y Colonia de Maryland tiene 12 millas de largo N S y 6 de ancho E O.

KENTÉ, Pueblo de Indios del partido y territorio de los Indios Iroqueses, situado á orilla del lago Ontario, en la punta de

KE

de tierra que se forma entre este y el de San Leon.

KENÚMMO, Rio pequeño de la Virginia en el Condado de Hampshire, corre al N, y entra en el Ohio.

KERR, Pueblo de la Provincia y Gobierno de la Guayana en la parte que poseen los Holandeses, á orilla del rio Cotica.

KERSANGO, Lago de la Nueva Francia ó Canadá en los confines de la Nueva Inglaterra, desagua en el rio Penobscot.

KEWOCHE, Pueblo de Indios de la Carolina Meridional en los confines de la Septentrional.

KI

KICAPOUS, Nacion bárbara de Indios de la Nueva Francia ó Canadá que habita con la de los Masiontins un hermoso país, especialmente el territorio que se extiende al S del rio Illinois.

KIKOTÁN, Rio pequeño de la Provincia y Colonia de Maryland, corre al E, y sale al mar.

KILLINWORTH, Pueblo de los Ingleses en la Provincia de Connecticut, una de las de la Nueva

KI 539

Inglaterra, situado á orilla del rio Housatonick.

KILLISTINONS, Nacion de Indios bárbaros de la Nueva Francia ó Canadá, llamados tambien Cris-tinaux ó Creeks.

KINEBEQUI, Rio pequeño de la Provincia y Colonia de la Nueva Inglaterra.

KINGS, Condado de la Provincia y Colonia de Nueva Yorck, á la parte del N de Long-Island, aunque es de corto territorio, su fertilidad y buen terreno lo hacen hermoso y abundante, está poblado de Holandeses que tienen varios Pueblos muy bonitos, y lo tienen muy cultivado.

KINGSBRIDGE, Pueblo de la Provincia y Colonia de Nueva Yorck, situado en la Costa, y á la boca del rio Hudson.

KINGSTÓN, Ciudad Capital de la Isla de Jamaica, una de las Antillas, situada al N de la Bahía de Puerto Real, hoy es Parroquia y Cabeza de partido, aunque antes pertenecia á la de San Andres; fué fundada el año de 1592 segun el plan que formó el Coronel Lilly, despues del gran terremoto que arruinó á

á Puerto Real; es de muy hermosa planta, tiene cerca de 1200 casas bien construidas y divididas en manzanas; las calles son anchas, y cortadas todas por otras en ángulos rectos; es residencia de los principales comerciantes de la Isla; tiene milla y media de largo, y casi lo mismo de ancho; sus habitantes son 110, entre los quales se cuentan 50 Negros esclavos, y 1200 Negros y Mulatos libres, que la constituyen Pueblo de muchísimo comercio, y nunca hay en su Bahía menos que 200 embarcaciones, de modo que compite con Puerto Real: aquella está fortificada á toda costa por el Almirante Carlos Knowlles que fué Gobernador de la Isla, y puede contener mil navios que pueden arrimarse mucho á tierra, pero la Península que la cubre del mar es tan baxa y estrecha que no están con seguridad en los temporales: hay establecidas en esta Ciudad para su defensa diez Compañías de Infantería y dos de Caballería, que componen cerca de 100 hombres; tiene una Iglesia para los Protestantes, dos Sinagogas de Ju-

dios, y una Casa de Congregacion de los Quácaros, envía tres Diputados á la asamblea que se celebra en ella; y ademas de un Tribunal ordinario de Justicia cada dos meses, residen en ella un Recibidor General, un Comandante de Marina, un Secretario, y un Superintendente: por la lista de las embarcaciones que durante 20 años han salido de su Puerto se regulan 400 en cada una: el año de 1722 sufrió un huracán de los mas furiosos, que duró desde las 8 de la mañana hasta las 10 de la noche, que destruyó mas de la mitad de las casas, y despues ha padecido otros muchos aunque no tan violentos: está de Puerto Real 5 millas por mar, pero por tierra hay 15 de muy mal camino; 6 leguas de Spanishtown, que es preciso hacer la mitad por tierra, y la otra mitad por mar, en 17 gr. 40 min. de lat. sept. y 75 gr. 52 min. de long. occid.

Tiene el mismo nombre otra Ciudad grande y populosa de la Provincia y Colonia de Nueva York, situada en el Banco de Hudson ó rio de los Iroqueses,

90 millas habitada por irlandeses muy espesos; la ciudad hallan un poco de la tierra en la Ciudad está establecida en las provincias.

Otra de la Isla de la Bahía de Bre á la de la Isla de Gobierno de se c

Otra de Hampshire la Nueva da en la de la

Otra de la Colonia meridional del rio

Un lacia de Nueva en la

KIO Indios Gobierno situado en Rouge.

KIO

KI

dios, y una Casa de Congregacion de los Quácaros, envía tres Diputados á la asamblea que se celebra en ella; y ademas de un Tribunal ordinario de Justicia cada dos meses, residen en ella un Recibidor General, un Comandante de Marina, un Secretario, y un Superintendente: por la lista de las embarcaciones que durante 20 años han salido de su Puerto se regulan 400 en cada una: el año de 1722 sufrió un huracán de los mas furiosos, que duró desde las 8 de la mañana hasta las 10 de la noche, que destruyó mas de la mitad de las casas, y despues ha padecido otros muchos aunque no tan violentos: está de Puerto Real 5 millas por mar, pero por tierra hay 15 de muy mal camino; 6 leguas de Spanishtown, que es preciso hacer la mitad por tierra, y la otra mitad por mar, en 17 gr. 40 min. de lat. sept. y 75 gr. 52 min. de long. occid.

Tiene el mismo nombre otra Ciudad grande y populosa de la Provincia y Colonia de Nueva York, situada en el Banco de Hudson ó rio de los Iroqueses.

90

KI

90 millas de su boca: está habitada de Indios y Holandeses, y las casas están muy esparcidas, á excepcion de unas 100 que se hallan unidas: el rio Oso-po de la Nueva Jersey entra en el de Hudson cerca de la Ciudad, por el qual está establecida la comunicacion entre estas dos Provincias.

Otra Ciudad Capital de la Isla de San Vicente, una de las Caribes, situada en la Bahía del mismo nombre á la extremidad y SO de la Isla, es residencia del Gobernador de ella, y donde se celebra la asamblea.

Otra de la Provincia de Hampshire, una de las de la Nueva Inglaterra, situada en la Costa, al Sur de la de Portsmouth.

Otra de la Provincia y Colonia de la Carolina Meridional, situada á orilla del rio Pedi.

Un Pueblo de la Provincia de Rhode-Island en la Nueva Inglaterra, situado en la Costa de la Bahía.

KIOHICANS, Pueblo de Indios de la Provincia y Gobierno de la Luisiana, situado á orilla del rio Rouge.

KIOVEOUNAN, Punta

KI 541

de] en la Costa del Sur del lago Superior en la Nueva Francia ó Canadá.

KIRTÓN, Pueblo de la Isla de Barbada en la Costa del Sur.

KISHEQUOCHKELOS, Rio pequeño de la Provincia y Colonia de Pensilvania, corre al S, entre dos brazos del E y O del rio Susquehanna.

KISKOMINITAS, Rio pequeño de la Provincia y Colonia de Pensilvania, corre al O, y entra en el Ohio.

KISKOMINITOES, Villa de la Provincia y Colonia de Virginia, situada á orilla del rio Ohio en el país de los Indios Schawnoes.

KITANING, Pueblo de Indios Eriés en la Provincia y Colonia de Pensilvania, donde tienen los Ingleses un fuerte y establecimiento para su comercio, situado á orilla del rio Ohio.

KITATINNI, Montañas de la misma Provincia y Colonia que el Pueblo anterior en el Condado de Cumberland.

KITCHIGAMIN, Lago de la Nueva Francia ó Canadá, se forma del rio Outagamis, y desagua en el fondo de la Bahía de Puants del lago Michigán.

KIT-

KITTERI, Ciudad del Condado de Yorck en la Provincia y Bahía de Massachusetts, es la mas meridional de todo el país, cerca de la Bahía de Piscata-gua, entre las Ciudades de Yorck y Portsmouth.

KITOWA, Pueblo de Indios de la Provincia y Colonia de la Carolina Septentrional en el país de los Moyens Cherakis.

KN

K NIGHT, Pueblo de la Isla de Barbada en el distrito de la Parroquia de Cristchú, y Costa del Sur.

KO

KOKO, Rio de la Provincia y Capitanía de Searra en el Brasil, sale al mar entre la Bahía de Iguape y el Puerto de Mocoripe.

KONOHASET, Ciudad Marítima con un buen Puerto en el Condado de Suffolk y Provincia y Colonia de Massachusetts, está situada 5 millas al E de Hingham, y 4 al N de la de Situatetown y su Puerto.

KONONIKÚT, Isla en la Bahía de Narrangaset y Provincia de Rhode-Island,

KO

es larga y estrecha, tiene 7 millas de N á S, y no mas de una de ancho.

KOUROU, Pueblo de las Misiones que tienen los Franceses en la Provincia y Gobierno de la Guayana.

Tiene el mismo nombre un rio de la Cayena perteneciente á los Franceses, nace en las montañas de ella, y sale al mar entre Surinam y Cayena.

KOUSARI, Lago de la Provincia y Colonia de Sagadahook en los confines de la Nueva Escocia ó Acadia, á donde se forma el rio de S. Croix ó Santa Cruz.

KR

KRABBen, Isla de la mar del N, cerca de la Costa de la Guayana, en la parte que poseen los Holandeses, está á la embocadura ó entrada del rio Berbice.

KREÉCK, (Devil) ó Rio del Diablo) llamado así por los Ingleses, en la Provincia de la Guayana, y parte que poseen los Holandeses, sale al mar entre los de Berbice y de Corentin.

KROOKED, Bahía de) en la Costa del Sur de la Isla así llamada, que se forma

forma p
la Cabo
la Fort
La Is
del N,
de Yun

KUE
la Prov
la Gua
tienen
al N
Oyapo

LAI
caudal
le, 19
famoso
y 50
y el p
se enc
país d
nos,
exquis
maréa
aunqu
chicas
Pacifi
do un
37 gr
LA
rinto
Fran
forma
for-

KO

es larga y estrecha, tiene 7 millas de N á S, y no mas de una de ancho.

KOUROU, Pueblo de las Misiones que tienen los Franceses en la Provincia y Gobierno de la Guayana.

Tiene el mismo nombre un rio de la Cayena perteneciente á los Franceses, nace en las montañas de ella, y sale al mar entre Surinam y Cayena.

KOUSAKI, Lago de la Provincia y Colonia de Sagadahook en los confines de la Nueva Escocia ó Acadia, á donde se forma el rio de S. Croix ó Santa Cruz.

KR

KARABEN, Isla de la mar del N, cerca de la Costa de la Guayana, en la parte que poseen los Holandeses, está á la embocadura ó entrada del rio Berbice.

KREÉCK, (Devil) ó Rio del Diablo llamado así por los Ingleses, en la Provincia de la Guayana, y parte que poseen los Holandeses, sale al mar entre los de Berbice y de Corentin.

KROOKED, Bahía de) en la Costa del Sur de la Isla así llamada, que se for-

KR

forma por varios Islotes y la Cabeza del E de la de la Fortuna.

La Isla referida en la mar del N, entre la Larga y la de Yuma ó Samaná.

KU

KUERICOURT, Rio de la Provincia y Gobierno de la Guayana en la parte que tienen los Franceses, corre al N, y entra en el de Oyapoco.

KU 543

KUPUNAWINI, Rio de la misma Provincia y Gobierno que el anterior en la parte que poseen los Holandeses, entra en el de Esquibo.

KUSKUSKIES, Villa Capital del territorio de las seis Naciones aliadas de Indios en la Nueva Francia ó Canadá, situada á orilla del rio Beven, donde tienen los Ingleses un establecimiento y fuerte para su comercio.

LA

LABAPI, Rio grande y caudaloso del Reyno de Chile, 15 leguas distante del famoso Biobio al Mediodia, y 50 del Maule, entre él y el primero de estos dos se encierra la Provincia y país de los Indios Araucanos, es muy abundante de exquisito pescado, y con las maréas se hace navegable aunque en embarcaciones chicas, desemboca en el mar Pacifico ó del Sur formando una Bahía pequeña en 37 gr. 56 min. de lat. aust.

LABERINTE ó Labyrinth) Lago de la Nueva Francia ó Canadá, que se forma de un desague ó rio

que sale del lago Abitibis para entrar en el de Temiscaming, y forma de trecho en trecho otros pequeños lagos ó rebalsos que son once en todos.

LABRADO, Rio pequeño de la Provincia de Yapizlaga ó Llanos de Manso en el Perú, corre al E, y entra en el Paraguay, entre el Blanco y el Puerto de San Fernando.

LABRADÓR, Uno de los países septentrionales de la América, llamado tambien Nueva Bretaña ó Esquimalandia, está al SO de la Groenlandia, tiene al NE el estrecho de Hudsón y parte del

544 LA

del Océano Atlántico, y este último también al E; por el S E lo divide de Newfoundland el estrecho de Bellisle, y al Mediodía tiene el golfo y río de San Lorenzo, y parte del Canadá, y al Poniente la Bahía de Hudson; se extiende desde 50 á 63 gr. de lat. sept. y desde 51 hasta 79 de long. occid.; es de figura casi triangular, pero no se tiene completo conocimiento de lo interior del país, y solo sí una imperfecta idea de la Costa. La suma pobreza y ferocidad de los naturales que habitan cerca de la Costa del mar, y el excesivo frío del clima, han espantado á los Europeos de establecerse en él: aquellos viven de la caza, y de las pieles hacen con estos algun comercio. Este país con la Costa de la Bahía de Hudson y los territorios confinantes fueron cedidos por la Francia á los Ingleses en la paz de Utrech el año de 1713. Entre todas las naciones conocidas de la América no hay ninguna que mejor corresponda á la voz *Salvages* que esta de los Esquimales, que son en todo brutales. Vease el artículo Esquimales.

LA

Tiene el mismo nombre un lago grande de la Isla Real ó de Cabo Breton que desemboca en el mar por dos canales de mucha desigualdad formados por la Isla de Verderone ó la Boularderie que tiene 7 ú 8 leguas.

LABRADORES, Pueblo y Cabecera de partido del Nuevo Reyno de Leon, abundante en ganado cabrio y alguno vacuno, pero escaso de granos y frutos, á la parte del S en distancia de 10 leguas tiene una hacienda llamada el Pablillo, y al S E de esta las de la Soledad y San Joseph, por donde confina con las jurisdicciones de Charcas y de Mazapil, está 34 leguas al S, 4 al SO de su Capital.

LABRANZA, Grande) Pueblo de la jurisdiccion de la Ciudad de Santiago de la Atalaya en el Gobierno de los Llanos del Nuevo Reyno de Granada, su situacion es en tierra fragosa y áspera, de temperatura cálida, abundante en cañas dulces, algodón, maiz, yucas, plátanos y demas frutos de este clima, y mucho ganado y mulas; tiene 300 vecinos, y muchos Indios

lios que
cidos de
de que fab
siderable
Sogamosc

LAC
Provincia
Luisiana
sisagan,
entra en
al salto d

LACA
de la Pro
miento d
Perú, an
Pallasca.

LACH
la Provin
Rey en
E, y sa
de la En

LACH
Provincia
Atacame
el Reyno
buen em
Bogotá p
to de L

LACH
bara de
Reyno d
Provinci
en los r
y confin
mes y l
feroces,
mente s
está al
de Bogo
Tom.

LA

Tiene el mismo nombre un lago grande de la Isla Real ó de Cabo Breton que desemboca en el mar por dos canales de mucha desigualdad formados por la Isla de Verderone ó la Boularderie que tiene 7 ú 8 leguas.

LABRADORES, Pueblo y Cabecera de partido del Nuevo Reyno de Leon, abundante en ganado cabrío y alguno vacuno, pero escaso de granos y frutos, á la parte del S en distancia de 10 leguas tiene una hacienda llamada el Pablillo, y al SE de esta las de la Soledad y San Joseph, por donde confina con las jurisdicciones de Charcas y de Mazapil, está 34 leguas al S, ½ al SO de su Capital.

LABRANZA, Grande) Pueblo de la jurisdiccion de la Ciudad de Santiago de la Atalaya en el Gobierno de los Llanos del Nuevo Reyno de Granada, su situacion es en tierra fragnosa y áspera, de temperamento cálido, abundante en cañas dulces, algodón, maiz, yucas, plátanos y demas frutos de este clima, y mucho ganado y mulas; tiene 300 vecinos, y muchos Indios

LA

lios que comercian en tejidos de lienzo de algodón, de que fabrican porcion considerable: está 16 leguas de Sogamoso.

LAC, Rio de) en la Provincia y Gobierno de la Luisiana, nace del lago Misissagan, corre al SE, y entra en el Misisipi, junto al salto de San Antonio.

LACABAMBA, Pueblo de la Provincia y Corregimiento de Conchucos en el Perú, anexo al Curato de Pallasca.

LACHA, Rio pequeño de la Provincia y Capitanía del Rey en el Brasil, corre al E, y sale al mar al lado de la Ensenada de Tapicú.

LACHAS, Pueblo de la Provincia y Gobierno de Atacames ó Esmeraldas en el Reyno de Quito, con un buen embarcadero en el rio Bogotá para baxar al Puerto de Limones.

LACHES, Nacion bárbara de Indios del Nuevo Reyno de Granada en la Provincia de Tunja, vive en los montes y las selvas, y confina con las de los Tames y los Chitareros; son feroces, traydores y sumamente sensuales; su país está al NE de Santa Fe de Bogotá, y antiguamente

Tom. II.

LA 545

era Provincia distinta de la de Tunja, que se llamaba como ellos, y ahora tiene el nombre de Chocuy.

LACHICHINA, Pueblo de la Cabecera de partido de Comaltepec y Alcaldía mayor de Villalta en Nueva España, es de temperamento cálido, tiene 62 familias de Indios, y está 9 leguas al Poniente de su Capital.

LACHIGOJANI, Pueblo de la Alcaldía mayor de Nexapa en Nueva España, tiene 51 familias de Indios.

LACHIGUIRI, San Joseph de) Pueblo de la Cabecera de partido de Mistepaque y Alcaldía mayor de Nexapa en Nueva España, tiene 75 familias de Indios, cuyo comercio es hacer esteras porque abunda en palmas; su distrito, está 4 leguas al S del de San Agustin.

LACHIJOBA, Pueblo de la Cabecera de partido de Comaltepec y Alcaldía mayor de Villalta en Nueva España, es de temperamento cálido, tiene 38 familias de Indios, y está 10 leguas al Oriente de su Capital.

LACHIRRIO, Pueblo y

Aaaa

Ca-

Cabecera de partido de la misma Alcaldía y Reyno que el anterior, es de temperamento templado, tiene 300 familias de Indios, y está un quarto de legua al Poniente de su Capital.

LACHIVÉA, Santiago de) Pueblo de la Cabecera de partido y Alcaldía mayor de Nexapa en Nueva España, situado en una llanura, es de temperamento frio, y tiene 27 familias de Indios.

LACHIXILA, San Juan de) Pueblo de la Cabecera de partido de Yautepéc y Alcaldía mayor de Nexapa en Nueva España, situado en una vega, á orilla de un caudaloso rio en que cojen muchas truchas, y otros peces que llaman roncados las pocas familias de Indios que lo habitan, pues aunque era mayor su vecindario lo han abandonado quasi todos por lo que abunda en animales venenosos: está 10 leguas al Poniente de su Cabecera.

LACRAMARCA, Pueblo de la Provincia y Corregimiento de Santa en el Perú, anexo al Curato de Macate en la de Guailas.

LACSA, Pueblo de la Provincia y Corregimiento

de Omasuyos en el Perú. **LACTA**, Pueblo de la Provincia y Corregimiento de Riobamba en el Reyno de Quito.

LACÚMBO, Rio de la Provincia y Corregimiento de Arica en el Reyno del Perú, corre al O, y sale al mar en la caleta de Languaca.

LADRONES, Islotes pequeños de la mar del S, junto á la Costa de la Provincia y Gobierno de Veragua en el Reyno de Tierra-Firme, son dos, y están al lado del cabo de Boruga.

LAGARTOS, Rio de) en la Provincia y Gobierno de Santa Marta y Nuevo Reyno de Granada, nace en las montañas, y sale al mar entre la punta de la Aguja y el rio del Hacha.

Otro rio hay de este nombre en la jurisdiccion y Alcaldía mayor de Penonomé del Reyno de Tierra-Firme, nace en las montañas de aquel Pueblo, y sale á la mar del N, cerca del de Chagre al O.

Otro de la Provincia y Reyno de Tierra-Firme nace en las montañas del Sur del Istmo, cerca del rio Bayano, y sale al mar Pacífico

fico en la de Panam

Otro e Gobierno Reyno d sale al blio de S del Cuy

LAGE situada á del rio D vancia y Guayana seen los

LAGO cion de todos la falta, y

L

Arabana

Aullaga

Balza.

Boca de

Bombón.

Capucú

Caracara

Cassipa.

Cayama

Cayuba

Chimará

Chimbu

Chincha

Choclo-

Colay-

Colta.

Cullue.

Cuy-co

LA

de Onasuyos en el Perú.
LACTA, Pueblo de la Provincia y Corregimiento de Riobamba en el Reyno de Quito.

LACUMBO, Rio de la Provincia y Corregimiento de Arica en el Reyno del Perú, corre al O, y sale al mar en la caleta de Laquisca.

LADRONES, Islotos pequeños de la mar del S, junto á la Costa de la Provincia y Gobierno de Veragua en el Reyno de Tierra-Firme, son dos, y están al lado del cabo de Boruga.

LAGARTOS, Rio de) en la Provincia y Gobierno de Santa Marta y Nuevo Reyno de Granada, nace en las montañas, y sale al mar entre la punta de la Aguja y el rio del Hacha.

Otro rio hay de este nombre en la jurisdiccion y Alcaaldia mayor de Penonomé del Reyno de Tierra-Firme, nace en las montañas de aquel Pueblo, y sale á la mar del N, cerca del de Chagre al O.

Otro de la Provincia y Reyno de Tierra-Firme nace en las montañas del Sur del Istmo, cerca del rio Bayano, y sale al mar Pacifico

LA

fico en la ensenada y golfo de Panamá.

Otro en la Provincia y Gobierno de Yucatán y Reyno de Nueva España sale al mar entre el Pueblo de Silán y el Puerto del Cuyo.

LAGEWAN, Isla larga, situada á la boca ó entrada del rio Demerari en la Provincia y Gobierno de la Guayana, y parte que poseen los Holandeses.

LAGO significa una porcion de agua cerrada por todos lados donde nunca falta, y está siempre viva;

LA 547

algunos hay que no reciben el agua de parte alguna conocida, ni sale por conducto alguno visible; otros no se ve por donde le entra, pero sí su salida por algun canal; otros que la reciben y vuelven de rios que desembocan en ellos y vuelven á salir, y otros que se ve que algunos rios entran en ellos, y no se sabe por donde sale: de todas estas especies diferentes de lagos hay en la América, pondremos aquí los principales de que se trata en los artículos de sus nombres.

Lagos principales de la América Meridional.

Arabanaté.	Dantas.	Mocorca.
Aullaga.	Fuquene.	Nachego.
Baiza.	Gran Cocama.	Paría.
Boca de Mar.	Guanacache.	Parime.
Bonbón.	Guatavita.	Patan-cocha.
Capucui.	Huarmicocha.	Porongo.
Caracares.	Huaichao.	Puma-cocha.
Cassipa.	Huaillarun.	Punrun.
Cayama.	Itaya.	Puegue.
Cayubaba.	Jacobamba.	Puren.
Chimarác.	Lauri-cocha.	Rimachuma.
Chimbuza.	Loro-cocha.	S. Pablo.
Chinchay-cocha.	Mactallan-cocha.	Tesca.
Choclo-cocha.	Mahuati.	Ticlla-cocha.
Colay-cocha.	Mallabauquen.	Titi-caca.
Colta.	Manioré.	Tota.
Cullue.	Maracaibo.	Turatini.
Cuy-cocha.	Mocoa.	Uncucia.

Vi-

Vilafro.
Xareyes.

Yaguar-cocha.
Yurubi.

Yuturi-
yacu.

En la América Septentrional.

Abitibis.
Asiniboels.
Atimipegon.
Bois.
Champlain.
Chapala.

Cristinaux.
Enriquillo.
Erié.
Hurón.
Michigán.
Nicaragua.

Ontario.
Quidchidechov.
Superior.
Tecamániovén.
Temiscaming.
Xaragua.

LAGÓA, Pueblo de la Provincia y país de las Amazonas en la parte que poseen los Portugueses, reducción de las Misiones que tienen allí los PP. Carmelitas de Portugal, está situado á orilla del río Paranaíba.

LAGOS, Provincia y Alcaidía mayor del Reyno de Nueva Galicia en la América Septentrional, confina por el S E con la Villa de

Leon, es de jurisdicción dilatada, de temperamento templado, muy abundante en trigo, maíz, frixoles y demas semillas, y muchas de ganado mayor y menor, de que hace su principal comercio, como de las minas de plata que tiene, abundantes de metal de muy buena calidad; riéganla diferentes rios que facilitan su beneficio. La Poblacion consta de los siguientes Pueblos.

Comanja.
S. Miguel de Buena-
vista.
S. Juan de la Laguna.

Moya.
Nuestra Señora
de S. Juan.
Jalostotitlán.

S. Gaspar.
Mitic.
Temacapulin.

La Capital tiene el mismo nombre, es Villa fundada por Nuño de Guzmán, tiene 200 familias de Españoles, Mestizos y Mulattos, y muchos Indios que habitan en los barrios de su

inmediación: está 35 leguas al E N E de Guadalupe, y 70 de México, en 268 gr. 20 min. de long. y en 21 gr. 50 min. de lat.

LAGUEI, Isla pequeña de la mar del N en la

Cos-

Costa de l
co distant
entrada ó
del Marq
LAGUEI
de la) V
Provincia
Mainas
Quito y d
tenian lo
Compañía
de una la
lla está s
de Levan
bo está
en el qu
estrecho
oriental
Pueblo r
los vapo
el temp
estaría
epidemia
de cáma
hubieran
bitantes
riament
de las
gr. 13
Otra
nombre
Correg
y Arzo
en el P
tiempo
ca y co
es mu
tiene u
ligioso

LA

Yuturi-
yacua.

Septentrional.

Ontario.
Quidchidechov.
Superior.
Tecamaniové.
Temiscaming.
Xaragua.

Leon, es de jurisdiccion dilatada, de temperamento templado, muy abundante en trigo, maiz, frixoles y demas semillas, y mucho mas de ganado mayor y menor, de que hace su principal comercio, como de las minas de plata que tiene, abundantes de metal de muy buena calidad; riéganla diferentes rios que facilitan su beneficio. La Poblacion consta de los siguientes Pueblos.

S. Gaspar.
Mitic.
Temacapulin.

inmediacion: está 35 leguas al ENE de Guadalajara, y 70 de México, en 268 gr. 20 min. de long. y en 21 gr. 50 min. de lat.

LAGUEI, Isla pequeña de la mar del N en la Cos-

LA

Costa de la California, poco distante de ella, á la entrada ó boca del Puerto del Marques.

LAGUNA, San Antonio de la Villa Capital de la Provincia y Gobierno de Mainas en el Reyno de Quito y de las Misiones que tenían los Regulares de la Compañia, toma el nombre de una laguna á cuya orilla está situada, á la parte de Levante, y á este rumbo está del rio Guallaga, en el qual desagua por un estrecho canal en la parte oriental: el clima de este Pueblo no es muy sano por los vapores de la laguna, y el temperamento es cálido; estaria mas poblado si una epidemia de viruelas y otra de cámaras de sangre no hubieran reducido sus habitantes: era donde ordinariamente residia el Superior de las Misiones: está en 5 gr. 13 min. de lat. aust.

Otra Villa hay de este nombre en la Provincia y Corregimiento de Tomina y Arzobispado de Charcas en el Perú, que fué en otro tiempo muy floreciente, rica y comerciante; pero hoy es muy pobre y reducida: tiene un Convento de Religiosos de la Merced.

LA 549

Otra llamada Villa Nueva, de) de la Provincia y Capitania del Rey en el Brasil, situada en la Costa, y en una lengua de tierra, entre la ensenada de Embatuba y los morros de Santa Marta.

Un Pueblo con la advocacion de San Juan de la Cabecera de partido y Alcaldia mayor de Lagos en el Reyno y Obispado de Nueva Galicia está al Oriente de su Capital.

Otro Pueblo de la Provincia y Gobierno de Popayán en el Nuevo Reyno de Granada.

Otro del Nuevo México, situado á orilla de un rio que entra en el grande del N, entre los Pueblos de Acomas y de Sunis.

Una laguna llamada del Sur en la Provincia y Capitania de Pernambuco en el Brasil, á orilla del mar.

Otra llamada del N, para distinguirla de la anterior, en la misma Provincia y Reyno.

Otra llamada del E en la Provincia y Alcaldia mayor de Tabasco en Nueva España, cerca de la Costa del mar, le da el nombre su situacion á aquel rumbo respecto á la gran laguna-

guna de Términos, y para distinguirla de otra llamada del O.

Un rio de la Provincia y Corregimiento de Pasto en el Reyno de Quito corre al E, y entra en el Putumayo.

Una Isla cerca de la Costa de la Provincia y Gobierno del Darien en el Reyno de Tierra-Firme, entre el rio del Oro y el rancho de Arpones.

LAGUNAS, nombre de quatro que hay en la Provincia y Gobierno de los Indios Chiquitos y Reyno del Perú, la mayor y principal de ellas está cerca del rio Ubia, y se extiende muchas leguas E O, las otras tres que están al E de la primera son mas pequeñas.

Otras tres hay en la Provincia y Gobierno de Venezuela del Nuevo Reyno de Granada, que están á la orilla del rio Guarico por la vanda del O, y al N del Pueblo de Zanoje.

Otras tres en la Costa de la Provincia y Gobierno de Nicaragua y Reyno de Guatemala, entre la grande de este nombre y el mar.

LAGUNETA, Pueblo de la Provincia y Gobierno de

Santa Marta en el Nuevo Reyno de Granada, situado entre dos arroyos que entran en el rio Cesare, no lejos de la Ciudad de los Reyes.

LAGUNETAS, Pueblo de la Provincia y Gobierno de Venezuela en el Nuevo Reyno de Granada, fundado en este siglo en la Serania, despues del establecimiento de la Compafia de Caracas.

LAGUNILLA, Pueblo de la Provincia y Gobierno del Tucumán en el Perú, del partido y jurisdiccion de Córdoba, inmediato á ella, tiene este nombre por una laguna que tenia cerca, en cuyo centro se oia desde gran distancia mucho ruido, y algunos años há creció tanto el agua el dia de San Pedro Nolasco que rebosando inundó la tercera parte de la Ciudad, y desde entonces quedó seca, por cuyo motivo votaron fiesta á dicho Santo: dicen por tradicion general de padres á hijos que quando estuvo allí San Francisco Solano profetizó que se sumergiria la Ciudad en un rio caudaloso que pasa por debaxo de ella; y es cierto que con fre-

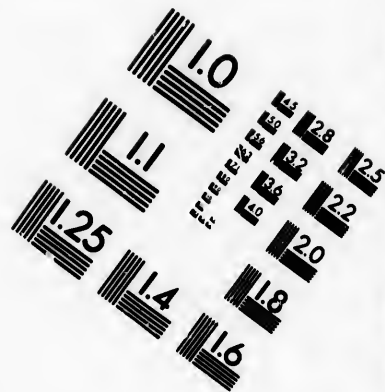
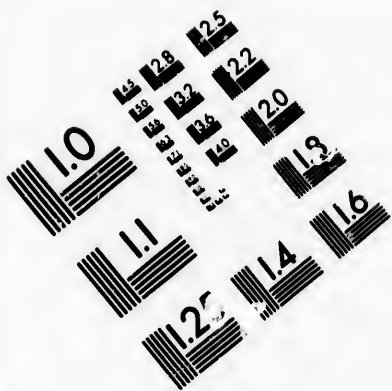
LA

Santa Marta en el Nuevo Reyno de Granada , situado entre dos arroyos que entran en el rio Cesare , no lejos de la Ciudad de los Reyes.

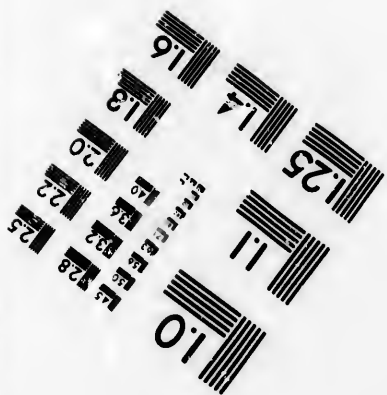


LAGUNETAS , Pueblo de la Provincia y Gobierno de Venezuela en el Nuevo Reyno de Granada , fundado en este siglo en la Serrania , despues del establecimiento de la Compañia de Caracas.

LAGUNILLA , Pueblo de la Provincia y Gobierno del Tucumán en el Perú , del partido y jurisdiccion de Córdoba , inmediato á ella , tiene este nombre por una laguna que tenia cerca , en cuyo centro se oia desde gran distancia mucho ruido , y algunos años há creció tanto el agua el día de San Pedro Nolasco que rebotando inundó la tercera parte de la Ciudad , y desde entonces quedó seca , por cuyo motivo votaron fiesta á dicho Santo : dicen por tradicion general de padres á hijos que quando estuvo allí San Francisco Solano profetizó que se sumergiria la Ciudad en un rio caudaloso que pasa por debaxo de ella , y es cierto que con
fre-







**IMAGE EVALUATION
TEST TARGET (MT-3)**



Photographic
Sciences
Corporation

23 WEST MAIN STREET
WEBSTER, N.Y. 14580
(716) 872-4503



**CIHM/ICMH
Microfiche
Series.**

**CIHM/ICMH
Collection de
microfiches.**



Canadian Institute for Historical Microreproductions / Institut canadien de microreproductions historiques

© 1983

LA

LAMHAVEN, Bahía de la Costa en la Provincia y Colonia de la Carolina Septentrional, detrás del cabo Henry, á la entrada de la de Chesapeack.

LAMOCHA, Villa de la Provincia y Corregimiento de Puchacay en el Reyno de Chile, situada á orilla del rio Biobio, cerca de su salida al mar.

LAMPA, Provincia y Corregimiento del Perú, confina por el N con la de Carabaya, por el E con la de Asangaro, por el S con la de Paucarcolla y algo de la laguna de Chucuito, por el SE con la de Moquegua, y por el O con la de Arequipa; tiene 30 leguas de largo NS y 20 de ancho; su temperamento es muy frio por estar la mayor parte circundada de cordilleras nevadas todo el año, y aunque tiene muchos llanos ó pampas no dexa de hacer gran frio en ellas por ser unas tendidas faldas de dichas cordilleras, y siempre quedan muy altas: la prueba es que en esta Provincia no se crian mas frutos que papas amargas, de que se hace el chuno, y una semilla como el mijo, y alguna quinua, necesi-

LA 555

tando traer los demas de fuera, en cambio de ganado mayor y menor, de que abunda por los muchos pastos que tiene; tambien cria carneros de la tierra, vicuñas y vicachas, y de sus lanas fabrican muchos costales y alfombras, en cuya especie, como en borregos, pagan los Indios en muchos Pueblos sus tributos, bulas y obenciones de los Curas, estimándose por muy finas las lanas, que dan regularmente en la trasquila 70 arrobas cada millar de ovejas, y venden á 7 reales cada una, conduciéndola á los obrages de Quispicanchi y otros: tambien del sebo sacan utilidad, pues por lo regular en cada manzana rinden cada 100 ovejas 4 á 5 quintales de sebo que venden á 10 pesos, y llevando la carne helada, que llaman chalona, se despacha á 4 reales, que son los frutos con que comercia esta Provincia, pues aunque tiene minas son de poca ley, y apenas hay quien se dedique á trabajarlas; pero con todo tiene corrientes algunos trapiches de moler metales que labran á 10 y á 12 marcos por caxon, pero sus costas son excesivos:

vos: del antiguo mineral de Vilavila tambien se sacan metales, y de otras minas que en tiempos pasados fueron abundantes, de modo que aun con todos estos atrasos producen al año mas de 150 marcos de plata: hácia el N de la Provincia hay un cerro bien alto nombrado Caquenquerañani, en el qual se halla una beta de azogue muy abundante que se trabajó antiguamente, y cerca de él una laguna de 3 leguas de circunferencia con mucha totora ó enea, en la qual se crían muchos conejos, palomas, tórtolas, cuyes, venados y halcones:

Lampa.
Calapuja.
Cabanilla.
Cabaña.
Mafazo.
Cupi.
Ocubiri.
Vilque.

Atuncalla.
Caracoto.
Huaca.
Llasini.
Pucará.
Umachiri.
Juliaca.
Vilavila.

tiene varios ríos como el Ayaviri, el Nuñoa, y otros que van á desaguar en la laguna de Chucuito; no tiene bosques ni árboles de consideracion, y en la laguna referida llamada Chupia se cria un pescado que allí llaman chini, y seco lo llevan á vender los Indios en costales á 3 y á 4 pesos cada costal: los habitantes de la Provincia llegan á 370, tenia su Corregidor de repartimiento 1600 pesos, pagando de alcavala 6400 en los cinco años: la Capital es el Pueblo del mismo nombre, los demas de su distrito son

Ayaviri.
Orurillo.
Nuñoa.
Santa Rosa.
Macari.
Llalli.
Nicasio.

Otro Pueblo hay del mismo nombre en la Provincia y Corregimiento de Parinacochas tambien en el Perú, en cuya inmediacion hay un mineral de agua caliente
Otro de la Provincia y Corregimiento de Santiago

en el Reyno de Chile.
Un valle de la misma Provincia y Reyno, distante 3 leguas de la Capital Santiago, en que se cria una yerva semejante á la alvahaca, cuyo color es de un verde que tira á ceniciento, y no es tan alta la plan-

planta, en el Verano se quaja de rocío, ó de la misma, y calor de en sal m Indios p do gusto

Un rí vancia y Cordiller el de Co Maipo.

LAM te muy ra de lo no de las ricas ta, cob y ferro se desc 1710; es el de se saca ca: es Ciudad 33 gr.

LAM Pueblo Corregi las en orilla LAM Provinc de Car LAM to de l

LA

tiene varios ríos como e Ayaviri, el Nuñoa, y otros que van á desaguar en la laguna de Chucuito; no tiene bosques ni árboles de consideracion, y en la laguna referida llamada Chukpia se cria un pescado que allí llaman chini, y seco lo llevan á vender los Indios en costales á 3 y á 4 pesos cada costal: los habitantes de la Provincia llegan á 370, tenia su Corregidor de repartimiento 1600 pesos, pagando de alcavala 6400. en los cinco años: la Capital es el Pueblo del mismo nombre, los demas de su distrito son

Acalla. Ayaviri.
Coto. Orurillo.
Ca. Nuñoa.
na. Santa Rosa.
rá. Macari.
chiri. Llalli.
ca. Nicasio.
vila.

en el Reyno de Chile.
Un valle de la misma Provincia y Reyno, distante 3 leguas de la Capital Santiago, en que se cria una yerba semejante á la alvahaca, cuyo color es de un verde que tira á ceniciento, y no es tan alta la plan-

LA

planta, la qual se cubre en el Verano de unos granitos de sal como aljofar que se quaja sobre sus hojas del rocío, ó del jugo de ella misma, y secándose con el calor del sol se convierte en sal muy estimada de los Indios porque tiene delicado gusto al paladar.

Un rio de la misma Provincia y Reyno nace en la Cordillera, y juntándose con el de Colina entra en el de Maipo.

LAMPANGUI, Monte muy alto de la Cordillera de los Andes en el Reyno de Chile, célebre por las ricas minas de oro, plata, cobre, plomo, estaño y fierro que hay en él, y se descubrieron el año de 1710; el oro especialmente es el de mejor calidad que se saca en toda la América: está 80 leguas de la Ciudad de Valparaiso, en 33 gr. 18 min. de lat. aust.

LAMPAS, (S. Pedro de) Pueblo de la Provincia y Corregimiento de Andahuailas en el Perú, situado á orilla del rio Pampas.

LAMPIAN, Pueblo de la Provincia y Corregimiento de Canta en el Perú.

LAMÚR, Pueblo y Asiento de Minas de Plata de la

LA 557

Provincia y Corregimiento de Luya y Chillaos en el Perú, anexo al Curato de su Capital, es de temperamento muy frio.

LANAS, Rio de) en la Provincia y Gobierno de la Florida, corre al Sur, y sale al mar entre la punta del Perro y el rio de los Chacatos.

LANCASTER, Condado de la Provincia y Colonia de Pensilvania, confina al E con el de Chester, al NE con el de Berks, al O con el de Cumberland, y al SO con el de Yorck.

Tiene el mismo nombre una Ciudad Capital del Condado anterior, situada cerca del rio Conestoge que corre á entrar en el Susquehannah: está 6 millas al S de Lents, 10 al E del rio referido, y 60 al O de Filadelfia: tiene cerca de 500 familias.

Otro Condado de la Provincia y Colonia de Virginia.

Un estrecho en la Costa occidental de la Bahía de Tomas Smith, su parte mas meridional está en 74 gr. 20 min. de lat., y la mas occidental, llamada estrecho de Aderman Jones, en 76 gr. de long. occid.

LAN-

LANCHA, Pueblo de la Provincia y Corregimiento de Caxatambo en el Perú, anexo al Curato de Andajes.

LANCON, Pueblo de la Provincia y Corregimiento del Cercado en el Perú, anexo al Curato de Carabaillo.

LANE, Bahía de la Costa del Sur en la Isla de Terranova, y en medio de ella, entre las de Fortune y de Plaisance.

LANG, Pueblo de la Isla de Barbada, situado cerca de la Costa del N.

LANGA, Pueblo de la Provincia y Corregimiento de Guarochiri en el Perú, anexo al Curato del Chorriillo.

LANGÚI, Pueblo de la Provincia y Corregimiento de Tinta ó Canes y Canches en el Perú.

LANQUÉR, Rio de la Provincia y Gobierno de Honduras en el Reyno de Guatemala, corre al N, y sale al mar, al lado del cabo que tiene el nombre de la Provincia.

LAPISLAZULI, Peñasco ó Isote de piedra casi cubierto del mar, cerca de la Costa de Nueva Escocia, está cerca de tres quartos de legua de la Isla Mona-

no, y forma el paso para el rio de San Juan, á la parte del N de la Bahía de Fundy y de la Plata.

LAQUARIBE, Rio de la Provincia y Capitania de Seara en el Brasil, corre entre los de Sioppe y de Varririn, abunda de excelente pescado, y en su inmediacion hay algunas plantaciones de cañas dulces, desemboca en el mar.

LAQUEIQUE, Pueblo de la Provincia y Corregimiento de Carabaya en el Perú, anexo al Curato de su Capital.

LAQUIACA ó Huamuaca) Rio de la Provincia y Corregimiento de Chichas y Tarija en el Perú, nace de una laguna cerca del Pueblo de Casavindo, corre al N, y torciendo luego su curso al E entra en el rio grande de Xuxuy.

Tiene el mismo nombre una caleta de la Costa del Perú en la Provincia y Corregimiento de Arica.

LARAHUE, Pueblo de la Provincia y Corregimiento de Colchagua en el Reyno de Chile, situado al O de la Villa de Triana.

LARAMARCA, Pueblo de la Provincia y Corregimiento de Castro Virreyña

en el Per
rato de C

LARAR
la Provinc

to de Luc
LARAR
Provincia
de Guaros
anexo al
rampoma.

LARAR
Provincia

de Yauyo
Perú, en
de él hay
desagua
Iglesia y
y saliendo
una peña
va á la
fete.

LARAR
Reyno de
O, y sal
boca del
y los alto

LARAR
Provincia
de Lucan
que hay u
caliente

LARE
y Correg
confina p
con las m
dios infie
las Misto
ba, por
Ciudad d
en

LA

no, y forma el paso para el rio de San Juan, á la parte del N de la Bahía de Fundy y de la Plata.

LAQUARIBE, Rio de la Provincia y Capitanía de Seara en el Brasil, corre entre los de Siopé y de Varirin, abunda de excelente pescado, y en su inmediacion hay algunas plantaciones de cañas dulces, desemboca en el mar.

LAQUEIQUE, Pueblo de la Provincia y Corregimiento de Carabaya en el Perú, anexo al Curato de su Capital.

LAQUIACA ó Huama-huaca) Rio de la Provincia y Corregimiento de Chichas y Tarija en el Perú, nace de una laguna cerca del Pueblo de Casavindo, corre al N, y torciendo luego su curso al E entra en el rio grande de Xuxuy.

Tiene el mismo nombre una caleta de la Costa del Perú en la Provincia y Corregimiento de Arica.

LARAHUE, Pueblo de la Provincia y Corregimiento de Colchagua en el Reyno de Chile, situado al O de la Villa de Triana.

LARAMARCA, Pueblo de la Provincia y Corregimiento de Castro Virreyña en

LA

en el Perú, anexo al Curato de Córdoba.

LARAMATE, Pueblo de la Provincia y Corregimiento de Lucanas en el Perú.

LARAO, Pueblo de la Provincia y Corregimiento de Guarochiri en el Perú, anexo al Curato de Carampoma.

LARAOS, Pueblo de la Provincia y Corregimiento de Yauyos en el Reyno del Perú, en la parte mas alta de él hay una laguna que desagua por debaxo de la Iglesia y parte del Pueblo, y saliendo por debaxo de una peña cae al rio que va á la Provincia de Cafieta.

LARAQUITE, Rio del Reyno de Chile, corre al O, y sale al mar entre la boca del de Carampangue y los altos de Villagrán.

LARCAI, Pueblo de la Provincia y Corregimiento de Lucanas en el Perú, en que hay unos baños de agua caliente medicinales.

LARECAJA, Provincia y Corregimiento del Perú, confina por el N y N E con las montañas de los Indios infieles, casi al S de las Misiones de Apolabamba, por este rumbo con la Ciudad de la Paz, por el

LA 559

O con la Provincia de Omasuyos mediando la Cordillera, y siguiendo hácia el N con las de Paucarcolla, Asangaro y Carabaya: toda esta Provincia es como una quebrada que corre N S hasta encontrar con las tierras montuosas de los infieles por donde abre mucho; tiene cantidad de arroyos que forman un rio caudaloso, que entrando en la montaña van sus aguas á juntarse con las del rio Beni; tiene de largo 36 leguas, y 10 de ancho, aunque por elevacion apenas hay la mitad de una y otra distancia; es de terreno desigual por los muchos cerros y barrancos cubiertos aquellos de nieve todo el año, no obstante los Pueblos son sanos, y de un temperamento medio: á las faldas de los cerros se cultivan todas semillas y frutas, y hácia los Andes se coge alguna coca y frutos de montaña; en algunos parages crian ganado de toda especie, y en el distrito de Quabaya y en algunos otros lugares hay varios minerales de oro que en otros tiempos fueron muy pingues, hoy apenas hay quien los trabaje, mas por fal-

falta de ánimos y caudales con que hacer los gastos de las labores, que por escasez de minas, y sin embargo no dexan de sacarse algunas considerables utilidades: por la parte de las montañas de los Andes están las Misiones que vulgarmente llaman del Paititi de Misioneros Agustinos, en que hay cinco Poblaciones de Indios convertidos, que

Songo.
Challana.
Quiabaya.
Hilabaya.
Combaya.
Ambaná.
Italaque.
Mocomoco.
Chuma.
Ayata.
Charazani.
Camatá.
Pelechuco.

Chiacani.
Carasani.
Cumlili.
Coare.
Chuchulaya.
Copaïque.
Cusahuaya.
Timuti.
Sococone.
Chaclaya.
Punamá.
Patazcachi.
Yanabaya.

de algunos años á esta parte pagan tributo aunque corto al Rey en las Caxas Reales de la Paz. Conquistó esta Provincia, y la agregó al Imperio, el Inca Mayta-capac. Sus habitantes son 200, y tenia de repartimiento 114635 pesos, pagando de alcavala su Corregidor 4585 en el quinuenio. La Capital es Zorata, los demas Pueblos son

Huacapata.
Antarete.
Chajaya.
Chulina.
Curba.
Omobamba.
Carijana.
De las Misiones.
Hucsumane.
Tipuane.
Mapite.
Chinijo.
Consata.

LAREDO, Villa de la Provincia y Gobierno de la Sierra Gorda en el Seno Mexicano y Reyno de Nueva España, fundada el año de 1748 por el Conde de Sierra Gorda D. Joseph de Escandón, Coronel de las Milicias de Queretaro.

LARES, Pueblo y Cabeza de partido de la Pro-

vincia y Corregimiento de Calca y Lares en el Perú.

LARGA, Isla en la mar del N, llamada tambien Yuma, entre la de Krooked y el Placer, que está al N de la Cabeza del E de la de Cuba, los Ingleses de quien está habitada le dan el nombre de Long-Island.

Otra ha bre, cerca de la Provincia de Yucatán, fo de Hig

Otra ce del Reyno de la Provincia de Cartagena Sinú.

Una Ba del E de ca, entre queña y l

Una Isla ta de la F tania de l sil, enfre

Portosegu LARGA mar del N via y Gob

yana perti Holandese tán en las Esquibo y LARGA

de la Prov de la Luis y entra en

Otro ri nombre e Colonia d ridional, entra en

LARGA cerca de de la Isla del Puerto

Otra

Tom. II

LA

de algunos años á esta parte pagan tributo aunque corto al Rey en las Caxas Reales de la Paz. Conquistó esta Provincia, y la agregó al Imperio, el Inca Mayta-capac. Sus habitantes son 200, y tenia de repartimiento 114635 pesos, pagando de alcavala su Corregidor 4585 en el quinuenio. La Capital es Zorata, los demas Pueblos son

ni.	Huacapata.
ni.	Antarete.
.	Chajaya.
.	Chulina.
alaya.	Curba.
ue.	Omobamba.
aya.	Carijana.
.	<i>De las Misiones.</i>
ne.	Hucsumane.
ya.	Tipuane.
á.	Mapite.
achi.	Chinijo.
aya.	Consata.

Provincia y Corregimiento de Calca y Lares en el Perú.
LARGA, Isla) en la mar del N., llamada tambien Yuma, entre la de Krooked y el Placer, que está al N de la Cabeza del E de la de Cuba, los Ingleses de quien está habitada le dan el nombre de Long-Island.

Otra

LA

Otra hay del mismo nombre, cerca de la Costa de la Provincia y Gobierno de Yucatán, á la boca del golfo de Higueras.

Otra cerca de la Costa del Reyno de Granada en la Provincia y Gobierno de Cartagena, enfrente del rio Sinú.

Una Bahía en la Costa del E de la Isla de Jamayca, entre otra llamada pequeña y la punta del N E.

Una Isla cerca de la Costa de la Provincia y Capitanía de Ilheos en el Brasil, enfrente de la Villa de Portoseguro.

LARGAS, Islas de la mar del N en la Provincia y Gobierno de la Guayana pertenecientes á los Holandeses, son tres, y están en las bocas de los rios Esquibo y Demerari.

LARGE ó Largo) Rio de la Provincia y Gobierno de la Luisiana, corre al S, y entra en el de Missouri.

Otro rio hay del mismo nombre en la Provincia y Colonia de la Carolina Meridional, corre al S E, y entra en el de Congari.

LARGOS, Cayos) Islotes cerca de la Costa del Sur de la Isla de Cuba, enfrente del Puerto de la Trinidad.

Tom. II.

LA 561

LARI, Pueblo de la Provincia y Corregimiento de Collahuas en el Perú.

LARO, Rio de la Provincia y Gobierno de Nicaragua en el Reyno de Guatemala, corre al E, y sale al mar en el golfo de Nicuesa.

LATANI, Pueblo y Cabecera de partido de la Alcaaldía mayor de Villalta en Nueva España, es de temperamento caliente y húmedo, tiene 331 familias de Indios Zapotecos, incluso los que habitan los barrios de su distrito, está 13 leguas al N de su Capital.

LATANIERS, Punta de los 3) en la Costa del Sur de la Isla de Santo Domingo de la parte que poseen los Franceses, está entre la punta del Diamante y el cabo Benét.

LATE, Pueblo de la Provincia y Corregimiento del Cercado en el Perú.

LATELONGI, Rio de la Provincia y Capitanía del Rey en el Brasil, corre al E, y entra en el lago del Mini.

LATIGIOCA, Punta de) en la Costa de la Provincia y Capitanía del Pará y Reyno del Brasil, una de las que forman la entrada

Cccc

562 LA

ó boca del río de las Amazonas.

Tienen el mismo nombre unos baxos ó peñas de la misma Provincia y Reyno que la punta anterior, situados cerca de ella, de quien toman la denominación.

LATIREQUIQUI, Río de la Provincia y país de los Indios Chiquitos en el Perú, nace junto al camino que baxa del Pueblo de San Juan Baptista, corre al E, y entra en el Paraguay, en el parage que llaman el Paso.

LAVANDERAS, Punta de las) extremidad de la Costa de la Isla de Trinidad.

LAVAPIÉ, Punta de) en la Costa del Reyno de Chile del país de los Indios Araucanos, está entre la punta de Rumena y la boca del río Tubúl.

LAVAQUEF, Río de la Provincia y Gobierno de Popayán, nace al E de la laguna de Papay, y entra en el Caquetá.

LAURA, Mesa de) Montaña muy alta de la Provincia y Gobierno de Mazacaibo en el Nuevo Reyno de Granada y jurisdicción de la Ciudad de la Grita, al S.O de ella.

LA

LAUREL, Río pequeño de la Provincia y Colonia de la Carolina Septentrional, corre al SSE, y entra en la Cabecera del de Conhaway.

LAURENCE, Ciudad de la Provincia y Colonia de Nueva Escocia ó Acadia en la América Septentrional, situada en la Costa del S, á orilla de la Bahía de Miscadobit.

S. LAURENT, vease S. Lorenzo.

Tiene el mismo nombre una Bahía en la Costa del Sur de la Isla de Terranova, entre el cabo Rouge y el de Burins.

Una punta ó extremidad de la Costa del N de la Isla Real ó de Cabo Breton.

LAURICOCHA, S. Antonio de) Pueblo de la Provincia y Corregimiento de Guanta en el Perú.

Tiene el mismo nombre una laguna de la Provincia y Corregimiento de Guanao en aquel Reyno, célebre por ser el origen de donde nace el famoso río Marañón ó de las Amazonas, que desde ella empieza á correr al N: tiene 10 leguas de largo, y $\frac{3}{4}$ y $\frac{1}{2}$ de ancho, en 9 gr. 56 min. de lat. aust.

LAU-

LAURIE Colinas de) queñas de Colonia de la América cerca del río Susquel

LAWAR de la misma Colonia que anteriores.

LAWLE de la Provincia de la Carolina, corre tra en el d

LAXA Cabecera de mazunchale yor de V España,

Indios Chile al Curato teneciente Mechoacán

se ignora porque no permitir q nen, y si intentado donan el pes, y ti nación á r lligion: es su Cabece

Otro Pu nombre c de San Jo Misiones

LA

LAURÉL, Rio pequeño de la Provincia y Colonia de la Carolina Septentrional, corre al SSE, y entra en la Cabecera del de Conhaway.

LAURENCE, Ciudad de la Provincia y Colonia de Nueva Escocia ó Acadia en la América Septentrional, situada en la Costa del S, á orilla de la Bahía de Miscadobit.

S. LAURENT, vease S. Lorenzo.

Tiene el mismo nombre una Bahía en la Costa del Sur de la Isla de Terranova, entre el cabo Rouge y el de Burins.

Una punta ó extremidad de la Costa del N de la Isla Real ó de Cabo Breton.

LAURICOCHA, S. Antonio de) Pueblo de la Provincia y Corregimiento de Guanta en el Perú.

Tiene el mismo nombre una laguna de la Provincia y Corregimiento de Guanaeo en aquel Reyno, célebre por ser el origen de donde nace el famoso rio Marañon ó de las Amazonas, que desde ella empieza á correr al N: tiene 10 leguas de largo, y $\frac{3}{4}$ de ancho, en 9 gr. 56 min. de lat. aust.

LAU-

LA

LAURIER, Colinas, ó Colinas de) Montañas pequeñas de la Provincia y Colonia de Pensilvania en la América Septentrional, cerca del brazo del O del rio Susquehanna.

LAWARE, Rio grande de la misma Provincia y Colonia que las montañas anteriores.

LAWLES, Rio pequeño de la Provincia y Colonia de la Carolina Septentrional, corre al NO, y entra en el de Hughess.

LAXA, Pueblo de la Cabecera de partido de Tamazunchale y Alcaldía mayor de Valles en Nueva España, es Poblacion de Indios Chichimecos, anexo al Curato de Tula, y perteneciente al Obispado de Mechoacán, su vecindario se ignora con certidumbre, porque nunca han querido permitir que los empadronen, y siempre que se ha intentado desertan y abandonan el Pueblo; son torpes, y tienen poca inclinacion á reducirse á la Religión: está 30 leguas de su Cabecera.

Otro Pueblo hay de este nombre con la advocacion de San Joseph, uno de las Misiones y reduccion de In-

LA 563

dios que tienen los Religiosos de San Francisco en el distrito de la Alcaldía mayor de Guadalaxara, de cuya Capital dista mas de 60 leguas al Oriente.

Otro de la Provincia y Corregimiento de Omasuwos en el Perú, situado á orilla del rio Coya.

Un rio de la Provincia y partido de la Isla de este nombre en el Reyno de Chile nace del monte y volcán de Chillan, corre al Poniente caudaloso muchas leguas, y entra en el Biobio torciendo su curso algo al NO; tiene diferentes vados para pasarlo, como el del Salto y el de Pangál, y una gran cascada en que se precipita de una altura de 40 brazas entre peñascos; cerca de su cabecera ó nacimiento se halla el fuerte de Tucapel construido por los Españoles para contener los Indios Araucanos; sus orillas están pobladas de varias haciendas muy fértiles llamadas Tarpeyanca, Leon, Caripuchon y Jesus, y tiene una excelente cantera de piedra que llaman San Joseph: su boca está en 37 gr. 9 min. de lat. aust.

Un baxo de peña cerca de

de la Costa del N de la Isla de Cuba, entre el cabo de San Antonio y la Costa de la Florida.

Otro cerca de la Costa de la Provincia y Reyno de Tierra-Firme, á la entrada ó boca del rio de Chagre.

Una Isla del Reyno del Brasil, que es un territorio circundado de los rios de su nombre y otros que lo rodean.

LAXAS, Pueblo y Real de Minas de Plata del Gobierno de Mariquita en el Nuevo Reyno de Granada, es de temperamento cálido y abundante de muchos frutos, y antes fué poblacion opulenta por la riqueza de sus minas que hoy no se trabajan, y la han reducido á 100 vecinos: está muy cerca de su Capital.

Otro Pueblo hay de su nombre en la Provincia y Gobierno de Popayán del mismo Reyno, situado á orilla del rio Caquetá.

Un rio de la Provincia y Reyno de Tierra-Firme nace en las montañas de Pacóra, corre al S, y sale al mar en la ensenada y golfo de Panamá.

Otro rio de la Provincia y Corregimiento de Paráz ó Cazamarquilla en el Pe-

rí nace en el territorio de los Indios Untucaillis, corre al N O, y entra en el Guallaga.

LAZA, Pueblo de la Provincia y Corregimiento de Cicasica en el Perú.

LAZAO, Pueblo de la Cabecera de partido de Juquila y Alcaldía mayor de Xicayán en Nueva España, tiene 39 familias de Indios, y está 30 leguas entre Oriente y N de su Cabecera.

S. LÁZARO, Pueblo de la Provincia y Gobierno de Maracaibo en el Nuevo Reyno de Granada, situado á orilla del rio Matazán, al O de la Ciudad de Truxillo.

Otro Pueblo hay de este nombre en la Provincia y Gobierno de Sonora y Reyno de Nueva España, situado á la orilla de un rio, cerca de la Villa de San Felipe de Guebavi.

LE

LEAN, Rio de la Provincia y Gobierno de Honduras en el Reyno de Guatemala, sale al mar en el golfo de este nombre.

LEAPI, S. Pedro de) Pueblo de la Cabecera de partido y Alcaldía mayor de

de Nexapa
paña, situ
de una ba
cerros pob
árboles, e
milias de
en el cor
frutas y
leguas de
LEBO,
de Chile,
de Labap
6 leguas,
tre el Pu
y la boca
á su orill
dad de C
truida, y
ron los E
lebre bat
Araucano
mar Pacíf
37 gr. 57
LEBO,
de Indio
Chile en
de los in
rio Como
LEBR
y caudale
cia y G
Marta en
de Grana
la Ciuda
O, y co
recogiem
otros par
cido en
na por d

LA

rá nace en el territorio de los Indios Untucavils, corre al N O, y entra en el Guallaga.

LAZA, Pueblo de la Provincia y Corregimiento de Cicasica en el Perú.

LAZAO, Pueblo de la Cabecera de partido de Jucuita y Alcaldía mayor de Xicayán en Nueva España, tiene 39 familias de Indios, y está 30 leguas entre Oriente y N de su Cabecera.

S. LÁZARO, Pueblo de la Provincia y Gobierno de Maracaibo en el Nuevo Reyno de Granada, situado á orilla del río Matazán, al O de la Ciudad de Truxillo.

Otro Pueblo hay de este nombre en la Provincia y Gobierno de Sonora y Reyno de Nueva España, situado á la orilla de un río, cerca de la Villa de San Felipe de Guebavi.

LE

LEAN, Río de la Provincia y Gobierno de Honduras en el Reyno de Guatemala, sale al mar en el golfo de este nombre.

LEAPI, S. Pedro de) Pueblo de la Cabecera de partido y Alcaldía mayor de

LE

de Nexapa en Nueva España, situado en el plan de una barranca cercada de cerros poblados de muchos árboles, en él viven 32 familias de Indios empleados en el comercio de grana, frutas y semillas, está 10 leguas de su Capital.

LEBO, Río del Reyno de Chile, al Mediodía del de Labapi, de quien dista 6 leguas, corre al O, entre el Puerto del Carnero y la boca del río Tucapel, á su orilla estuvo la Ciudad de Cafiete, hoy destruida, y cerca de ella dieron los Españoles una célebre batalla á los Indios Araucanos, desemboca al mar Pacífico ó del Sur en 37 gr. 57 min. de lat. aust.

LEBOLCOBAN, Pueblo de Indios del Reyno de Chile en lo interior del país de los infieles, á orilla del río Como-leuvú.

LEBRIJA, Río grande y caudaloso de la Provincia y Gobierno de Santa Marta en el Nuevo Reyno de Granada, nace cerca de la Ciudad de Pamplona al O, y corre muchas leguas recogiendo las aguas de otros para entrar muy crecido en el de la Magdalena por dos brazos algo dis-

LE 565

tantes entre sí que forman una Isla delante de la qual está el Puerto de Ocaña.

LECHA, Río pequeño de la Provincia y Colonia de Pensilvania, corre al S, y entra en el brazo del O del río Delaware.

LECHAVARSEIN, Pueblo de Indios de la misma Provincia y Colonia que el río anterior, situado á orilla del brazo del E del río Delaware.

LECHE, Río de la) en la Provincia y Corregimiento de Saña y Reyno del Perú, corre al O, y sale al mar enfrente de la Isla de Lobos de Barlovento.

LECHES, Islas de la mar del Sur, situadas en medio de una ensenada que hace la Costa de la Provincia y Gobierno de Veragua en el Reyno de Tierra Firme, son tres, una mediana y dos mas pequeñas, cerca del Continente.

LECOS, Río de la Provincia y Gobierno de Mojos en el Reyno de Quito.

LEDA, Cabo de) en la Costa de la Provincia y Capitanía de Paraíba y Reyno del Brasil, entre el cabo Blanco y el río de Mongangape, donde tienen los Portugueses un castillo llama-

ma-

nado Santa Catalina.

LEDÉSMA, Fuerte de la Provincia y Gobierno del Tucumán en el distrito de la Ciudad de Xuxuy, á orilla del rio Negro.

LEEDS, Pueblo de la Provincia y Colonia de Virginia, situado á la orilla y boca del rio Potowmack.

LEGOS, Pueblo de la Provincia y Corregimiento de Piura y Reyno del Perú en el camino que baxa de Loxa.

LEGS, Villa de Indios de la Nueva Francia ó Canadá en el territorio y país de los Indios Ohios, al S del lago Erié.

LEIDA, Pueblo de la Provincia y Gobierno de Jaen de Bracamoros en el Reyno de Quito, situado entre dos rios, al SE de la Ciudad de Valladolid.

LEICESTER, Pueblo de los Ingleses en la Provincia y Colonia de Massachusetts, una de las de la Nueva Inglaterra.

LEVIVA, Nuestra Señora de) Villa de la Provincia y Corregimiento de Tunja en el Nuevo Reyno de Granada, fundada por Francisco de Villalobos y Juan de Ojalora el año de 1572, de órden de D. Pedro Diaz

Venero de Leiba, Presidente de Santa Fe, en cuyo obsequio le dieron el nombre, está en un llano fértil, ameno y de agradable vista, al pié de unos cerros abundantes de minas de plata, que no se trabajan por desidia de sus naturales mas aplicados al cultivo de las tierras; es de temperamento frio sin exceso, y uno de los mejores del Reyno; tiene abundancia de aguas muy buenas que hacen su territorio fértil de toda especie de granos y frutos, y las aceytunas son tan buenas como las de Sevilla; fué abundantísima de trigo de excelente calidad en otro tiempo hasta el año de 1691, que despues de un eclipse de sol agostó todo el país malogrando sus cosechas, pues al empezar á granar las espigas se llenaba la caña de un polvillo de color de tabaco que las dexaba huecas, lo qual no sucedió con el maiz, cebada, papas, arracachas y cebollas: la Iglesia Parroquial es una de las mejores que hay en aquel Reyno; tiene Conventos de Religiosos de San Francisco, San Agustin, San Juan de Dios, á cuyo cargo está el Hospi-

LE

lina. Veniero de Leiba, Presidente de Santa Fe, en cuyo obsequio le dieron el nombre, está en un llano fértil, ameno y de agradable vista, al pié de unos cerros abundantes de minas de plata, que no se trabajan por desidia de sus naturales mas aplicados al cultivo de las tierras; es de temperamento frio sin exceso, y uno de los mejores del Reyno; tiene abundancia de aguas muy buenas que hacen su territorio fértil de toda especie de granos y frutos, y las aceytunas son tan buenas como las de Sevilla; fué abundantísima de trigo de excelente calidad en otro tiempo hasta el año de 1691, que despues de un eclipse de sol agostó todo el país malogrando sus cosechas, pues al empezar á granar las espigas se llenaba la caña de un polvillo de color de tabaco que las dexaba huecas, lo qual no sucedió con el maiz, cebada, papas, arracachas y cebollas: la Iglesia Parroquial es una de las mejores que hay en aquel Reyno; tiene Conventos de Religiosos de San Francisco, San Agustín, San Juan de Dios, á cuyo cargo está el Hospital.

LE

pital, y Monasterio de Religiosas Carmelitas: celebra un mercado todos los Viernes del año en que hace gran comercio por la concurrencia de los vecinos y mercaderes de Velez y de Tunja: la jurisdiccion de esta Villa es tan reducida que por el N á distancia de una legua se encuentra el rio Cane, al N O los Pueblos de Yuca y Ecce-Homo, que son del distrito de Velez, y por el Oriente está tambien á muy corta el rio del Desaguadero, y por el S la jurisdiccion de Tunja: está 5 leg. al O de esta y 11 de Chiquinquirá al Poniente.

LEMPA, Rio de la Provincia y Gobierno de Nicaragua en el Reyno de Guatemala.

LENA, (La) Pueblo de la Provincia y Corregimiento de Porco en el Perú.

LENEIBAMBA, Pueblo de la Provincia y Corregimiento de Chachapoyas en el mismo Reyno que el anterior.

LENGUA de Vaca) Punta de la Costa de la mar del Sur en la Provincia y Corregimiento de Coquimbo y Reyno de Chile, cerca del Puerto de Tongol.

LE 567

LENGUPA, Pueblo de la Provincia y Corregimiento de Tunja en el Nuevo Reyno de Granada, es de temperamento cálido, abundante en cañas dulces, plátanos, yucas, batatas, y mucho algodón que sacan para Tunja, está situado entre bosques y pantanos, en él tenian los Regulares de la Compañia una rica hacienda con grandes trapiches ó ingenios de azucar, lo conquistó el año de 1537 Juan de San Martín, tiene 300 vecinos, y está 24 leguas al SE de su Capital.

LENGUSAQUE, Pueblo de la misma Provincia y Reyno que el anterior, perteneciente al Corregimiento de Indios de Turmeque, es de temperamento frio, produce trigo, maiz, papas y demas frutos de su clima, fué en tiempo de los Indios Ciudad grande y populosa, la conquistó Gonzalo Jimenez de Quesada el año de 1537, hoy está reducida á 60 vecinos y 40 Indios, está 8 leguas al SE de Tunja y 16 al NO de Santa Fe.

LENKIN, Pueblo de la Isla de Barbada en el distrito de la Parroquia de San Jo-

Joseph, situado cerca de la Costa del O.

LEOGANE, Villa de los Franceses en la parte que poseen de la Isla de Santo Domingo, fundada el año de 1660 en un hermoso y dilatado valle que tiene el mismo nombre, media legua del mar, es muy fértil; y abundante en cañas de azucar, cacao, tabaco, añil y demas frutos: de las primeras hacen gran cantidad de azucar riquísimo, que hace uno de los principales ramos de su comercio: como su situacion es cerca de un estero de agua, y el terreno pantanoso, hace que sea el clima malo sano, lo qual agregado á la incomodidad de no tener Puerto, y que el mucho comercio en un rada abierta no permite siempre el embarco y desembarco con seguridad, hicieron pensar al Gobernador Marqués de Sorel en mudarla á mejor parage, lo qual propuso al Rey el año de 1723; pero no tuvo efecto porque el aumento y riqueza que cada dia es mas hicieron que la mayor parte de sus vecinos se opusiesen. La figura de esta Poblacion es un exágono regular; forti-

ficada con muy buena muralla y diez bastiones á la moderna, y en una de las puntas que forman la rada tiene un fuerte de figura triangular llamado de la Punta, atraviesa por medio de la Villa un rio que sale al mar.

LEON, Nuevo Reyno de) en la América Septentrional, confina con las jurisdicciones de Valles y Guadalupe, mediando los desiertos del Jaumave, y principios de la gran sierra de Tamaulipán; tiene en su mayor extension 98 leguas desde 24 hasta 32 gr. de lat. midiendo la distancia del S al N, y por donde se estrecha mas 50 leguas de Oriente á Poniente, y esto mismo están apartados sus términos del rio Bravo ó Grande del Norte: la mayor parte de este dilatado pais está desierto de Pueblos y Misiones; y solo habitado de diferentes naciones bárbaras de Indios desde la sierra referida hasta los confines de la Provincia de las Tejas y rio de Medina, y en estos despoblados no faltan ricos minerales de plata y muy buenas salinas: casi todo el Reyno es montuoso y lleno de bre-

ñas, con ros, y ti que se a neral, qu cordillera desde la guila y Vizcaya no del P vidiéndol de Guas chos rios nacen de su cumb dan en géneros; grana sil vada es cochinilla la misma copal: á rido rio cae á est grandes Sur, 50 otras qu ra: por un temp por la l batan lo

Valle de talina. Valle de quera. Santiago tillo. Valle d linas. Tom.

LE

ficada con muy buena muralla y diez bastiones á la moderna, y en una de las puntas que forman la rada tiene un fuerte de figura triangular llamado de la Punta, atraviesa por medio de la Villa un rio que sale al mar.

LEON, Nuevo Reyno de) en la América Septentrional, confina con las jurisdicciones de Valles y Guadalcázar, mediando los desiertos del Jaumave, y principios de la gran sierra de Tamaolipán; tiene en su mayor extension 98 leguas desde 24 hasta 32 gr. de lat. midiendo la distancia del S al N, y por donde se estrecha mas 50 leguas de Oriente á Poniente, y esto mismo están apartados sus términos del rio Bravo ó Grande del Norte: la mayor parte de este dilatado país está desierto de Pueblos y Misiones, y solo habitado de diferentes naciones bárbaras de Indios desde la sierra referida hasta los confines de la Provincia de las Tejas y rio de Medina, y en estos despoblados no faltan ricos minerales de plata y muy buenas salinas: casi todo el Reyno es montuoso y lleno de bre-

fias,

LE

fias, como de rios y esteros, y tiene varias sierras que se apartan de la general, que es una dilatada cordillera que se extiende desde la Provincia de Coahuila y Reyno de Nueva Vizcaya cifiendo este Reyno del Poniente al S, y dividiéndolo de la Provincia de Guasteca; baxan muchos rios despeñados que nacen de los manantiales de su cumbre, y todos abundan en peces de diferentes géneros; criase tambien la grana silvestre, que cultivada es lo mismo que la cochinilla, porque nace de la misma planta que es el copal: á la parte del referido rio grande del N, que cae á este rumbo, hay unas grandes salinas, y á la del Sur, 50 leguas de ellas, otras que llaman de la Barra: por lo general goza de un temperamento templado por la libertad con que le batan los vientos del Nor-

LE 569

te y del Oriente; todo su terreno es muy abundante en pastos y maderas; el principal comercio que mantiene se reduce á vender en las Provincias de Coahuila y Texas ganado cabrio, mulas y caballos, y plomo que sacan de las minas en los Reales de estas. Los granos y frutas que cultivan tienen mas valor que en la Nueva España, y cogieran mas que en esta, que le excede en fertilidad si estuviera poblado y cultivado, para lo qual se celebró una junta en México el año de 1748, de orden del Virrey Conde de Revillagigedo, en que se propusieron varios medios, y con efecto se fundaron algunos Pueblos; pero siempre está despoblado la mayor parte: es Obispado erigido el año de 1777. La Capital es la Villa de Monterrey, y los demas Pueblos los siguientes.

Valle de Sta. Catalina.	S. Pedro Leones.	Boca de Leonos.	El Pablillo.
Valle de la Pesqueria.	Tlaxcala.	Santiago de Guajuco.	La Presa.
Santiago del Saltillo.	S. Felipe de Linares.	Santa Engracia.	Santiago de las Sabinas.
Valle de las Salinas.			San Gregorio de Cerralvo.
			S. Nicolas de Guadalegas.
<i>Tom. II.</i>			Dddd S.

S. Juan de Cade-
reita.
Las Tablas.
S. Mateo del Pilón.

La Mota.
S. Antonio de los
Llanos.

Los Labradores.
San Miguel de
Aguayo.

**OBISPOS QUE HA HABIDO EN EL NUEVO
Reyno de Leon.**

- 1 Don Fr. Antonio de Jesus Sacedón , del Orden de San Francisco.
- 2 Don Fr. Rafael Joseph de Vergér.

Tiene el mismo nombre una Provincia y Alcaldía mayor del Reyno y Obispado de Mechoacán , cuya jurisdiccion se extiende hasta el rio grande que la divide de las de Salamanca, Pasquaro y Tlazasalca, confinando por el ONO con la de Lagos ; es muy abundante en maiz , trigo y ganado mayor y menor ; está toda poblada de haciendas con que abastece de frutos algunos Reales de Minas y las Provincias de la Puebla.

La Capital es la Villa del mismo nombre en que hay 521 familias de Españoles,

471 de Mestizos y 196 de Mulatos ; tiene un buen Convento de Religiosos de San Francisco que administran el Curato, otro con Hospital de los de San Juan de Dios , un Colegio que fué de los Regulares de la Compañía , y un Beaterio de Mugeres que siguen la Regla é Instituto de estos, y era el único que habia en la América : está 80 leguas al NNO de México, en 27 2 gr. 10 min. de long. y en 2 gr. 18 min. de lat. Los demas Pueblos de la jurisdiccion se reducen á los siguientes:

San Francisco de Cuisillo.	San Francisco del Rincon.	San Francisco. Penjamo.
San Miguel.	San Pedro de Piedra Gorda.	La Concepcion.

Otra Ciudad Capital de la Provincia y Gobierno de Nicaragua en el Reyno de Guatemala , situada á la

orilla de v
de agua c
coge abund
do , y á d
guas de la
Cabeza de
do el año
Pontífice P
cubrió Gil
la el año
principio
Francisco
Córdoba ;
hace basta
los frutos
año de 15
unos Pirat
ta de un
pas que n
dirlo : est
Guatemala
min. de l
35 min. d
artículo M
tólogo de
Un Pue
cia y G
Marta y
la Hacha
no de Gr
orilla del
Otro d
Isla de la
no de C
Otro c
de Froes
Capitán
to en el
orilla del

LE

ota. Los Labradores.
 tonio de los Sar Miguel de
 los. Aguayo.

**HABIDO EN EL NUEVO
de Leon.**

Jesus Sacedón, del Orden de
 h de Vergér.

471 de Mestizos y 196 de
 Mulatos; tiene un buen
 Convento de Religiosos de
 San Francisco que admini-
 nistran el Curato, otro con
 Hospital de los de San Juan
 de Dios, un Colegio que
 fué de los Regulares de la
 Compañía, y un Beaterio
 de Mugerres que siguen la
 Regla é Instituto de estos,
 y era el único que había
 en la América: está 80 le-
 guas al NNO de México,
 en 272 gr. 10 min. de long.
 y en 2 gr. 18 min. de lat.
 Los demas Pueblos de la
 jurisdiccion se reducen á
 los siguientes:

Francisco del	San Francisco.
con.	Penjamo.
Pedro de Pie-	La Concepcion.
Gorda.	

de Nicaragua en el Reyno de
 de Guatemala, situada á la
 ori-

LE

orilla de una gran laguna
 de agua dulce en que se
 coge abundancia de pesca-
 do, y á distancia de 12 le-
 guas de la mar del Sur, es
 Cabeza de Obispado erigi-
 do el año de 1534 por el
 Pontífice Paulo III; la des-
 cubrió Gil Gonzalez Dávi-
 la el año de 1522, y dió
 principio á su poblacion
 Francisco Hernandez de
 Córdoba; es pequeña, y
 hace bastante comercio de
 los frutos que produce: el
 año de 1585 la saquearon
 unos Piratas Ingleses á vi-
 sta de un Cuerpo de Tro-
 pas que no pudieron impe-
 dirlo: está 104 leguas de
 Guatemala, en 291 gr. 25
 min. de long. y en 12 gr.
 35 min. de lat. Vease en el
 artículo Nicaragua el Ca-
 tálogo de sus Obispos.

Un Pueblo de la Provin-
 cia y Gobierno de Santa
 Marta y partido del rio de
 la Hacha en el Nuevo Rey-
 no de Granada, cerca de la
 orilla del rio.

Otro del partido de la
 Isla de la Laxa en el Rey-
 no de Chile.

Otro con el sobrenombre
 de Froes en la Provincia y
 Capitanía de Espíritu San-
 to en el Brasil, situado á
 orilla del rio de este nombre.

LE 571

Un rio de la Provincia y
 Gobierno del Tucumán en
 el Perú, del partido y ju-
 risdiccion de Xuxuy, corre
 al E, y entra en el rio
 Grande.

Otro de la Provincia y
 Corregimiento de Arica en
 el mismo Reyno corre al
 N, luego tuerce su curso
 al O, y sale al mar cerca
 de la Capital.

Otro del Nuevo Reyno
 de su nombre que sale al
 mar en el Seno Mexicano
 y Bahía ó lago de San
 Joseph.

Otro pequeño de la Pro-
 vincia y Corregimiento de
 Cuenca en el Reyno de
 Quito corre por el S de la
 Ciudad á alguna distancia,
 y entra en el de Jirón.

Un lago de la Provincia
 y país de los Indios Iro-
 queses en la América Sep-
 tentrional se forma del rio
 ó desague del lago Quen-
 to para entrar en el Onta-
 rio, de quien es parte ó
 tiene comunicacion.

Un valle de la Provin-
 cia y Corregimiento de Ari-
 ca en el Perú, cerca de la
 Costa.

LEONES, Puerto de los)
 en la Provincia y Gobier-
 no de Tierra-Firme y mar
 del N, á espaldas de la
 Ba-

572 LE

Bahía de Portobelo, es una ensenada que cierran varios Islotes, y ha servido siempre de abrigo á las embarcaciones extranjeras que van á hacer el comercio ilícito.

Otro Puerto hay del mismo nombre en la Costa que media entre el río de la Plata y el estrecho de Magallanes, es grande, pero tiene poco fondo; la entrada forma dos bocas por una Isla que está en el medio de ella: se halla en 44 gr. 13 min. de lat. aust.

Unas Islas en la misma Costa que el Puerto anterior son cinco todas pequeñas á la entrada del Puerto deseado.

Otras Islas pequeñas en la mar del Sur, cerca de la Costa del Reyno de Tierra-Firme, en la ensenada de la Soledad de la Provincia y Gobierno de Veragua, á la boca del río Martín grande.

Un Pueblo y Real de Minas de Plata en el Nuevo Reyno de Leon, llamado San Pedro de Boca de Leones, está 24 leguas al N de su Capital.

LEONISA, San Joseph de) Pueblo de la Provincia de Guayana y Gobierno de Cumaná, uno de las

LE

Misiones que en ella tienen los PP. Capuchinos de Cataluña.

LERMA, Ciudad Capital de Alcaldía mayor en Nueva España, fundada por orden del Marques de Guadalcázar, Virrey de aquel Reyno, por Don Martín Varejón el año de 1613, concediéndole el Rey quatro leguas de jurisdicción, que no goza hoy por haberse extendido en ella el Estado del Marquesado del Valle, y otros dueños de haciendas de las jurisdicciones de Toluca y Metepec sus confinantes, y así por esto como por haber desertado muchos de sus vecinos no tiene comercio alguno, hallándose reducida á una suma pobreza; es tránsito preciso de México para todas las Provincias interiores, para lo qual y comodidad de los viajeros se construyó una gran calzada que atraviesa la Ciudad N S: esta es pequeña, de planta irregular, y deteriorados sus edificios, de temperamento frío y húmedo por ser principio del frigidísimo valle de Toluca y Metepec, cuya extensión está siempre cubierta de nieve: pasa muy cerca de ella

un río llamado
que en
terreno fo
y ayudad
ros de ag
el país ha
parage de
te; el or
to de est
corta por
nace cer
Santiago
de Indios
les, 133
latos; pr
semillas,
tidad po
pues en
de su ju
mas de
mayor p
cerros y
ces de la
precisado
jurisdicci
do lo nec
sistencia,
criar alg
da, á q
tiene ma
caldía q
Tarasqui
Mateo y
9 leguas
xico, en
de long.
de lat.

Tiene
un Puebl

un

LE

Misiones que en ella tienen los PP. Capuchinos de Cataluña.

LERMA, Ciudad Capital de Alcaldía mayor en Nueva España, fundada de orden del Marques de Guadalcázar, Virrey de aquel Reyno, por Don Martin Varejon el año de 1613, concediéndole el Rey quatro leguas de jurisdiccion, que no goza hoy por haberse extendido en ella el Estado del Marquesado del Valle, y otros dueños de haciendas de las jurisdicciones de Toluca y Metepec sus confinantes, y así por esto como por haber desertado muchos de sus vecinos no tiene comercio alguno, hallándose reducida á una suma pobreza; es tránsito preciso de México para todas las Provincias interiores, para lo qual y comodidad de los viajeros se construyó una gran calzada que atraviesa la Ciudad N S: esta es pequeña, de planta irregular, y deteriorados sus edificios, de temperamento frio y húmedo por ser principio del frigidísimo valle de Toluca y Metepec, cuya extension está siempre cubierta de nieve: pasa muy cerca de ella

un

LE

un río llamado Matlaxingo que en lo mas baxo del terreno forma una cienega, y ayudado de otros venenos de agua que brotan en el país hace muy hondo el parage donde está el puente; el origen y nacimiento de este río es un ojo de corta porcion de agua que nace cerca del Pueblo de Santiago: tiene 95 familias de Indios, 57 de Españoles, 133 de Mestizos y Mulatos; produce maiz y otras semillas, pero en corta cantidad por falta de tierras, pues en las quatro leguas de su jurisdiccion, y poco mas de tres de ancho, la mayor parte se compone de cerros y barrancos incapaces de labor, y así se ven precisados á buscar en las jurisdicciones confinantes todo lo necesario para su subsistencia, contentándose con criar algun ganado de cerda, á que se aplican: no tiene mas Pueblos esta Alcaldía que quatro, y son Tarasquillo, Santiago, San Mateo y San Miguel: está 9 leguas al OSO de México, en 273 gr. 42 min. de long. y en 19 gr. 48 min. de lat.

Tiene el mismo nombre un Pueblo de la Provincia

LE 573

y Gobierno de Yucatán, situado en la Costa, á orilla de una caleta que le da el nombre defendida por un castillo que guarnece un destacamento de la Ciudad de Campeche.

LESTE, Punta del) en la Costa de la Isla de Tortuga, cerca de la de Santo Domingo.

LEVANTADOS, Cayo de los) Islote de la mar del N, cerca de la Costa de la Isla de Santo Domingo en la Cabeza del E, á la entrada de la gran Bahía de Samaná, junto al cayo de la Balandra.

Tiene el mismo nombre un Puerto de la propia Isla en la Costa del Sur de la parte que poseen los Franceses, entre el cabo de Marechal y la punta de la Belle Roche.

LEVANTO, Pueblo de la Provincia y Corregimiento de Chachapoyas en el Perú.

LEVI, Pointe) ó Punta, Pueblo de la Nueva Francia ó Canadá, á orilla del río S. Lorenzo, enfrente de Québec, á la parte opuesta.

LEVIS, Río de la Provincia y Colonia de Pensilvania en la América Septentrional.

LEU-

LEUPILLAN, Pueblo de Indios del partido de la Isla de la Laja en el Reyno de Chile, á orilla del rio Bureu.

LEUQUITÁN, Pueblo de Indios del mismo partido y Reyno que el anterior, situado entre los rios Bureu y Recalgué.

LEUVANA, Bahía de) en la Costa del Sur de la Isla de Jamayca.

Otra hay del mismo nombre, vease Mialilú.

Otra, vease Moyaléc.

LEWES, Ciudad de la Provincia y Condado de Delaware, situada en la Costa, a la entrada de la Bahía de este nombre.

LEWIS, Puerto principal de la Isla de Granada, una de las Caribes; vease el artículo Granada.

Tiene el mismo nombre un Pueblo de la Isla de Barbada en la parte del Sur.

LXINGTON, Ciudad pequeña del Condado de Middlesex en la Bahía de Massachusets, casi 12 millas al O de Charlestown, entre la qual y la de Concord á quatro millas está el terreno que se ha hecho célebre por haber empezado allí las hostilidades de la guerra en la sublevacion

de las Colonias de América para establecer la independencia de la Inglaterra el año de 1775 por el mes de Abril.

LEZAMANA, Pueblo de la Provincia y Gobierno de Venezuela, situado en el término que divide su jurisdiccion de la de Cumaná.

LEZARD, Rio de la Isla de Guadalupe, corre al NE, y sale al mar en la Bahía de Cul de Sac petit, entre el rio de Maho y el Pueblo del mismo nombre que la Bahía.

LI

LIBANO, Pinar de pinos del Bosque del Reyno de Chile en el partido y distrito de Tolten alto.

LIBERTÉ ó Libertad (Punta de la) en la Costa de la Guayana Francesa, una de las que forman la entrada ó boca del rio Montsinery.

LIBILCA, Pueblo de la Provincia y Corregimiento de Arica en el Perú, anexo al Curato de Copta.

LIBITACA, Pueblo de la Provincia y Corregimiento de Chumbivilcas en el Perú.

LIBÓN, Rio de la Isla de

de Santo
pié de do
la Costa
y entra e
to en el

LIBÚN
dios del
situado c

LICAN
Provincia
de Rioba
de Quito
E de él t
cienda ll

LICAN
dios del
baxo en
le, situa
Metenque

LICH
la Provin
la Carol
corre al
el Ohio.

Otro r
queño c
la misma
lonia, e
Musking
y vuelve

LICT
Provincia
de Rioba
de Quito

LICU
el Reyno
rio Lebo
cerca de

LIEB

LE

de las Colonias de América para establecer la independencia de la Inglaterra el año de 1775 por el mes de Abril.

LEZAMANA, Pueblo de la Provincia y Gobierno de Venezuela, situado en el término que divide su jurisdicción de la de Cumaná.

LEZARD, Rio de la Isla de Guadalupe, corre al NE, y sale al mar en la Bahía de Cul de Sac petit, entre el rio de Maho y el Pueblo del mismo nombre que la Bahía.

LI

LIBANO, Pinar de pifiones del) Bosque del Reyno de Chile en el partido y distrito de Tolten alto.

LIBERTÉ ó Libertad) Punta de la) en la Costa de la Guayana Francesa, una de las que forman la entrada ó boca del rio Montsinery.

LIBILCA, Pueblo de la Provincia y Corregimiento de Arica en el Perú, anexo al Curato de Copta.

LIBITACA, Pueblo de la Provincia y Corregimiento de Chumbivilcas en el Perú.

LIBÓN, Rio de la Isla de

LI

de Santo Domingo, nace al pié de dos montes cerca de la Costa del N, corre al S, y entra en el de Artibonito en el valle de Banica.

LIBÚN, Pueblo de Indios del Reyno de Chile, situado cerca del rio Maule.

LICAN, Pueblo de la Provincia y Corregimiento de Riobamba en el Reyno de Quito, en su distrito al E de él tiene una gran hacienda llamada la Cantero.

LICANI, Pueblo de Indios del partido de Tolten, baxo en el Reyno de Chile, situado á orilla del rio Metenquen.

LICH, Rio pequeño de la Provincia y Colonia de la Carolina Septentrional, corre al NO, y entra en el Ohio.

Otro rio hay tambien pequeño con este nombre en la misma Provincia y Colonia, es un brazo del de Muskingun, corre al SE, y vuelve á entrar en él.

LICTO, Pueblo de la Provincia y Corregimiento de Riobamba en el Reyno de Quito.

LICUREO, Valle de) en el Reyno de Chile, entre el rio Lebo y el de Tucapel, cerca de la Costa del mar.

LIEBRE, Bahía de) en

LI

575

la Costa del E de la Isla de Terranova, entre el Puerto de S. Julien y el cabo de S. Antoine.

LIGATÚ, Rio de la Provincia del Guairá y Gobierno del Paraguay, corre al O, y entra en el de Guibay.

LIGUA, Pueblo de la Provincia y Corregimiento de Quillota en el Reyno de Chile, situado en la Costa en una hermosa llanura fértil y bien cultivada; cria mucho ganado merino, de cuyas lanas, que son muy largas, fabrican excelentes pellones para montar á caballo, que son muy estimados, y hacen un ramo principal de su comercio: tiene tambien una rica mina de muy buen oro; y produce mucha caña dulce de que hacen miel, y antes fabricaban azucar.

Tiene el mismo nombre un monte y volcán que arroja fuego en esta Provincia y Reyno, 25 leguas de la Costa del mar del Sur; dista 36 de Valparaíso, y 21 al N de S. Juan de la Frontera: está en 31 gr. 56 min. 7 seg. de lat. austr.

Un rio de la misma Provincia nace en el monte y volcán de su nombre, y sale al mar 4 leguas mas aba-

abaxo de la punta del Gobernador, en 31 gr. 58 min. de lat. aust.

Un Puerto en la Costa de la misma Provincia y Reyno está en 32 gr. 5 min. de lat.

LIGUAI, Rio pequeño del partido de Maule en el mismo Reyno que los anteriores, corre al E, y se une con el de Archihuenu para entrar en el de Longomilla.

LIGUILLIPATAGUA, Minas célebres por su abundancia y buena calidad de oro en la Provincia y Corregimiento de Maule en el Reyno de Chile, á orilla del rio Cauquenes.

LILCO, Pueblo de Indios del partido de Tolten baxo en el Reyno de Chile, situado á orilla de la Cabecera del rio Tolten, cerca de la laguna de Mallababquen.

LILE ó Lilén) Pueblo de la Provincia y Gobierno de Antioquia en el Nuevo Reyno de Granada, situado en el valle de su nombre, á orilla de un rio que entra en el de Cauca, está poco distante de la Ciudad de Cali.

LILIBÍ, Pueblo de la Provincia y Corregimiento

de Chichas y Tarija en el Perú, del partido del primero, anexo al Curato de Talina.

LIMA, Ciudad Capital y Metrópoli del Reyno y Provincias del Perú, fundada el día 6 de Enero, y no el 18 como aseguran algunos, por Don Francisco Pizarro, Marques de los Charcas y Atavillos, el año de 1535: el Emperador Carlos V la dió título de Ciudad Real el día 7 de Diciembre de 1537, y por armas un escudo con tres coronas de oro en campo azul, y encima una estrella con cola del mismo metal, y este mote: **HOC SIGNUM VERE REGUM EST**, y por tenantes dos águilas coronadas, y sobre las cabezas una J y una K iniciales de los nombres de Juana y Carlos; llámase tambien Ciudad de los Reyes en memoria del día de su fundacion, y á quienes se dedicó, á lo que aluden las dichas tres coronas del escudo: está situada en una espaciosa llanura llamada el valle de Rimác, de quien despues corrompido el vocablo se llamó Lima; por la parte del N la bañia el rio de este mismo nombre,

sobre el q
moso puer
cinco arco
truir por
ques de M
Plaza May
grande, p
zas de lan
que la ro
tuosos, y
ella hay
de bronco
que mand
Conde de
Palacio A
brica mas
Catedral
quitectura
reedificar
ciembre
dad es de
y la parte
tiene dos
de largo
una mura
34 baluar
rey Duqu
rigida pe
dro Ram
año de 16
anchas,
las casas
el motivo
tos son
cia, mu
interior
nadas
huertos
vide la

LI

de Chichas y Tarija en el Perú, del partido del primero, anexo al Curato de Talina.

LIMA, Ciudad Capital y Metrópoli del Reyno y Provincias del Perú, fundada el día 6 de Enero, y no el 18 como aseguran algunos, por Don Francisco Pizarro, Marques de los Charcas y Atavillos, el año de 1535: el Emperador Carlos V la dió título de Ciudad Real el día 7 de Diciembre de 1537, y por armas un escudo con tres coronas de oro en campo azul, y encima una estrella con cola del mismo metal, y este mote: HOC SIGNUM VERE REGUM EST, y por tenantes dos águilas coronadas, y sobre las cabezas una J y una K iniciales de los nombres de Juana y Carlos; llámase tambien Ciudad de los Reyes en memoria del día de su fundacion, y á quienes se dedicó, á lo que aluden las dichas tres coronas del escudo: está situada en una espaciosa llanura llamada el valle de Rimac, de quien despues corrompido el vocablo se llamó Lima; por la parte del N la bafia el rio de este mismo nombre,

so-

LI

sobre el qual tiene un hermoso puente de piedra de cinco arcos mandado construir por el Virrey Marques de Montes Claros: la Plaza Mayor es quadrada y grande, pues tiene 186 brazas de largo, los edificios que la rodean son magestuosos, y en el medio de ella hay una gran fuente de bronce de bello gusto que mandó hacer el Virrey Conde de Salvatierra: el Palacio Arzobispal es la fábrica mas alta y mejor: la Catedral es de hermosa arquitectura, y se acabó de reedificar el día 8 de Diciembre de 1758: la Ciudad es de figura triangular, y la parte que mira al rio tiene dos tercios de legua de largo; está rodeada de una muralla de adobes con 34 baluartes, obra del Virrey Duque de la Palata, dirigida por el Ingeniero Pedro Ramon, Flamenco, el año de 1685; las calles son anchas, casi todas rectas; las casas aunque baxas por el motivo de los terremotos son de buena apariencia, muy cómodas en lo interior y ricamente adornadas, casi todas tienen huertos y jardines: se divide la Ciudad en cinco

Tom. II.

LI 577

Parrequias que son el Sagrario, Santa Ana, S. Sebastian, S. Marcelo y S. Lázaro, ademas de otras dos Iglesias llamadas S. Salvador y la Capilla de los Huérfanos, donde hay un Sacerdote que hace veces de Párroco, y otra Parroquia de Indios en el Cercado con título de Santiago, que servian los Regulares de la Compañia: tiene 19 Conventos de Religiosos que son los siguientes, quatro de Santo Domingo llamados la Casa grande, la Recoleccion de la Magdalena, el Colegio de Santo Tomas para estudios, y Santa Rosa; tres de la de S. Francisco; la Casa grande, Recoletos de nuestra Señora de los Angeles ó Guadalupe, y Descalzos de S. Diego que están en el arrabal; otros tres de S. Agustin, Casa grande de S. Ildefonso, Colegio de Estudios, y nuestra Señora de Guia que es Noviciado; otros tres de la Merced, Casa grande, Colegio de S. Pedro Nolasco, y Recoleccion de Belen; seis que tenian los Regulares de la Compañia, y eran S. Pablo ó Colegio Máximo, S. Martin Cole-

Eccc

gio

gio de Estudio para Seculares, S. Antonio Casa de Noviciado, Casa Profesa con la advocacion de nuestra Señora de los Dolores ó los Desamparados, el Colegio del Cercado, y la Chacarrilla para Casa de Ejercicios: tiene asimismo un Oratorio de la Congregacion de S. Felipe Neri, un Monasterio de Monges Benedictinos con título de nuestra Señora de Montserrat, una Casa de PP. Agónizantes con el de la Buena Muerte que se fundó el año de 1715, y despues se fabricó el de 1736 en el arrabal de S. Lázaro, un Convento de Religiosos Mínimos de S. Francisco de Paula con el de nuestra Señora del Socorro, otros tres de Instituto de Hospitalidad que son uno de S. Juan de Dios con título de convalecencia y dos de Beaterias, que el uno llamado Casa grande, y está extramuros de la Ciudad, tambien es para convalecientes, el otro de Incurables, y el tercero para mugeres, sin otros nueve Hospitales públicos que son S. Andres para Españoles, S. Pedro para Eclesiásticos pobres, y el Espíritu Santo

para Marineros, S. Bartolomé para Negros, Santa Ana para Indios, S. Pedro de Alcántara para Mugeres, la Caridad con el mismo destino, y S. Lázaro para los infestados de lepra: se cuentan 14 Monasterios ó Conventos de Religiosas, y son la Encarnacion, la Concepcion, Santa Catalina, Santa Clara, la Trinidad, el Carmen, Santa Teresa ó Carmen baxo, las Descalzas de S. Joseph, las Capuchinas, Nazarenas, Mercenarias, Santa Rosa, Trinitarias Descalzas, y las Monjas del Prado; quatro Beaterios ó Casas de Recogidas que son Santa Rosa de Viterbo, nuestra Señora del Patrocinio, nuestra Señora de Copacavana para Indias nobles, el de S. Joseph para mugeres que se divorcian de sus maridos, y un Hospicio para mugeres pobres, que en todos compite la riqueza, la magnificencia, y la devocion. Ilustran tambien esta Ciudad una Universidad con título de S. Marcos que ha producido Innumerables Varones sábios, fundada el año de 1549 con Bula Pontificia de S. Pio V, concediéndola los mismos

privilegios
lamanca,
gó por C
de 1572,
cha Patro
rándola d
Santo Don
á parage
1614 por
decadencia
el Rey F
que está
primera y
de la Am
gio Real
Virrey D
Toledo,
dentino l
Toribio p
dador, u
giata con
tiro para
nobles, R
trópoli e
President
la Real
el año d
otros Au
el Tribu
del Com
Pontífice
gió en C
1539, y
fué elev
y el de
tropolita
antes su
bispado
dió por

LI

para Marineros, S. Bartolomé para Negros, Santa Ana para Indios, S. Pedro de Alcántara para Mugerres, la Caridad con el mismo destino, y S. Lázaro para los infestados de lepra: se cuentan 14 Monasterios ó Conventos de Religiosas, y son la Encarnacion, la Concepcion, Santa Catalina, Santa Clara, la Trinidad, el Carmen, Santa Teresa ó Carmen baxo, las Descalzas de S. Joseph, las Capuchinas, Nazarenas, Mercenarias, Santa Rosa, Trinitarias Descalzas, y las Monjas del Prado; quatro Beaterios ó Casas de Recogidas que son Santa Rosa de Viterbo, nuestra Señora del Patrocinio, nuestra Señora de Copacavana para Indias nobles, y el S. Joseph para mugeres que se divorcian de sus maridos; y un Hospicio para mugeres pobres, que en todos compite la riqueza, la magnificencia, y la devocion. Ilustran tambien esta Ciudad una Universidad con título de S. Marcos que ha producido Innumerables Varones sábios, fundada el año de 1549 con Bula Pontificia de S. Pio V, concediéndola los mismos pri-

LI

privilegios que á la de Salamanca, á la qual se agregó por Cédula Real el año de 1572, y el de 1576 hecha Patronato Real, separándola de la Religion de Santo Domingo, transferida á parage público, y el de 1614 por estar en mucha decadencia restablecida por el Rey Felipe III al pié en que está hoy, y la hace la primera y la mas célebre de la América: otro Colegio Real fundado por el Virrey Don Francisco de Toledo, un Seminario Tridentino llamado de Santo Toribio porque fué su fundador, una hermosa Colegiata con una casa de retiro para algunas familias nobles. Reside en esta Metrópoli el Virrey que es Presidente del Tribunal de la Real Audiencia fundado el año de 1541, y segun otros Autores el de 1544, el Tribunal del Consulado del Comercio en 1613: el Pontífice Paulo III la erigió en Obispado el año de 1539, y tres años despues fué elevada á Arzobispado, y el de 1571 declarada Metropolitana, habiendo sido antes sufraganea del Arzobispado de Sevilla; se le dió por titular á S. Juan

LI 579

Evangelista, para distinguirla de la del Cuzco que tiene el de la Asuncion, y era el mismo que le puso Francisco Pizarro. El Tribunal de la Inquisicion se erigió en 1570 sin jurisdiccion absoluta en toda la América Meridional, como falsamente dice Mr. La Martiniere, porque hácia el N solo se extiende hasta el rio Mayo que divide el Reyno de Quito del Nuevo Reyno de Granada en que empieza la jurisdiccion del Tribunal de Cartagena: el de la Santa Cruzada el de 1574, y el de la Tesoreria mayor ó Contaduría general de Cuentas el de 1607: la Casa Real de Moneda fundada el año de 1565, y trasladada á Potosí el de 1570, pero despues restablecida el de 1603: el Cabildo Eclesiástico se compone de cinco Dignidades, nueve Canónigos, seis Racioneros, y otros tantos Medios-Racioneros: el Tribunal del Protomedicato de un Presidente, un Fiscal, y dos Examinadores: habitan muchísimas familias de la primera nobleza de España, en las quales cuenta quarenta y cinco títulos de Castilla, muchos Caballe-

ros de las Órdenes Militares, y veinte y quatro Mayorazgos ricos; la de Ampuero, que descende por hembra de los Incas del Perú, goza de muchas distinciones y privilegios que le han concedido los Reyes de España. El clima de esta Ciudad es muy sano y agradable, aunque molesto por la increíble abundancia de pulgas y mosquitos que hay en todo el año; nunca llueve mas que una especie de rocío abundante que llaman garúa; es fértil y abundante en extremo de toda especie de frutos, sin que dexé nada que desear para el regalo y comodidad de la vida, y su comercio es el mayor y mas florido de toda la América: se han celebrado cinco Concilios Provinciales en su Catedral, dos por D. Fr. Gerónimo de Loaisa los años de 1551 y 1567, y tres por

Santa Rosa de Santa Maria, que es el mas precioso tesoro que ha dado.

El Venerable P. Francisco del Castillo, cuya Beatificación está muy adelantada.

Don Bernardino de Almanza, Arzobispo de Santo Domingo y de Santa Fe.

Don Fr. Juan de Arguinao, Religioso del Orden de Santo Domingo, Obispo de Santa Cruz de la Sierra, y Arzobispo de Santa Fe.

Don

Santo Toribio los de 1582, 1591 y 1601. Las enfermedades que mas comunmente se padecen allí son fiebres pútridas, convulsiones que llaman pasmo, y cancro: es muy propensa á terremotos, que varias veces la han arruinado, y los mas fuertes que ha padecido fueron los años de 1582, 1586, 1609, 1630, 1655, 1678, 1687, 1690, 1697, 1699, 1716, 1725, 1734, 1743, 1746, y en este último particularmente quedó destruida: sus habitantes llegan á 600 almas, su jurisdiccion se extiende á noventa y seis Provincias, y las mas inmediatas son quarenta y ocho: ha producido muchísimos Sugetos Ilustres en virtud y letras, cuyo Catálogo seria muy dilatado, y así nos contentaremos con hacer memoria de los mas sobresalientes, como son

Don

LI

es Milita-
quatro Ma-
la de Am-
ciende por
cas del Pe-
chas distin-
gios que le
os Reyes de
na de esta
ano y agra-
molesto por
ndancia de
tos que hay
nunca llue-
a especie de
que llaman
il y abun-
no de toda
s, sin que
desear para
modidad de
comercio es
s florido de
a : se han
o Concilios
su Cate-
D. Fr. Ge-
sa los años
, y tres por
de Santa Maria, que es el mas precioso
dado.

le P. Francisco del Castillo, cuya Bea-
muy adelantada.
rdino de Almanza, Arzobispo de Santo
Santa Fe.
án de Arguinao, Religioso del Orden
ngo, Obispo de Santa Cruz de la Sierra,
Santa Fe.

Don

LI

LI 581

Don Diego de Baños y Sotomayor, Capellan de Honor, Predicador del Rey.

Don Lope de Armendariz, Marques de Cadreiza, Virrey de Nueva España.

Don Pedro Corbete, Capitan General de la Armada Real de España.

Don Alonso Perez de los Rios, Conde de S. Donás, Embaxador de España en el Reynado de Don Felipe IV á la Corte de París.

Don Fernando de Figueróa, Marques del Surco, Teniente General de los Reales Exércitos, Gentil-Hombre de Cámara, y Teniente de Ayo del Señor Infante Don Felipe, Duque de Parma.

Don Joseph Vallejo, Teniente General de los Reales Exércitos, Gobernador de Gerona, y célebre Oficial Partidario en la guerra de Sucesion.

Don Miguel Nufiez de Roxas, del Consejo de Órdenes, Juez privativo de bienes confiscados á los difidentés en la guerra de Sucesion.

Don Feliciano de Vega, Arzobispo de México.

Don Pedro de Reyna Maldonado, Obispo de Cuba, célebre Autor.

Don Martin del Barco Centenera, Autor de la Historia del Río de la Plata ó Argentina.

Fr. Buenaventura, y Fr. Diego de Salinas y Córdoba, Autores de muchas obras, ambos del Orden de S. Francisco.

Fr. Miguel de Lima, Capuchino, llamado antes Don Tomas de la Concha, cuya inmensa sabiduria y monstruosa memoria asombró en Roma.

Don Pedro Peralta Barnuevo y Rocha, Contador del Tribunal de Cuentas, Catedrático de Matemáticas, monstruo de ingenio y sabiduria que acreditan sus infinitas obras.

Don Joseph de Pardo y Figueróa, Marqués de Villaumbrosa, sabio de primer órden.

El P. Juan de Alloza, Nicolas de Olea, Rodrigo Valdés, Juan Perez Menacho, todos Regularés de la extinguida Compañia, tenidos por Oráculos en Lima.

El

El Licenciado Antonio de Leon Pinelo, y su padre Don Diego, Relator del Consejo de Indias, célebres Escritores.

Don Joseph Bermudez de la Torre y Solier, Alguacil Mayor de la Real Audiencia, segundo Treboniano.

Don Andres de Munive y Garavito, Chantre de la Santa Iglesia de Lima, Juez del Santo Oficio, Provisor y Vicario General del Arzobispado.

Don Tomas de Salazar, Asesor General de dos Virreyes, Autor de la grande obra intitulada Interpretacion de las Reales Leyes de Indias.

El Venerable Fr. Martin de Porras, del Orden de Santo Domingo.

El Venerable Fr. Juan Masias, Lego de la misma Orden.

El Venerable Fr. Vicente Vernedo, Dominicano.

El Venerable Fr. Pedro Urraca, del Orden de la Merced.

El Venerable Fr. Gonzalo Diaz de Amarante, Lego de la misma Orden.

Los Venerables PP. Fr. Juan de Salazar, Fr. Juan de Vargas, Fr. Christóval de Albarrán, martirizados en el Paraguay por los Indios.

Dofia Lucia Guerra de la Daga, fundadora del Monasterio de Santa Catalina de Sena, admirable en virtudes.

La Madre Maria Bernardina de Jesus, Religiosa Carmelita, perfecta imitadora de Santa Teresa.

La Madre Juana de Jesus, Religiosa Capuchina, y otros infinitos, sin muchos que actualmente viven, y son adorno y esplendor de su patria.

Lima que con razon se debe mirar por Emporio del Nuevo Mundo, grande, populosa, rica, bella, y en na de todas las Ciudades de la América Meridional, está casi a leguas distante

del mar Pacífico ó del Sur, en 299 gr. 27 min. 7 seg. y a terc. de long. del Meridiano de Tenerife, y en 12 gr. 2 min. 31 seg. de lat. aust. ; declina allí la aguja 8 gr. 5 min. al N E.

AR-

ARZ

1 Don
cia,
Arzo
vaca
mer
pasa
cuya
Arzo
2 Don
Don
vent
Cart
de l
154
3 San
yorg
Salv
ca,
bisp
Jila
un
das
tific
cén
can
la l
el c
4 Don
en
Cat
de
Fis
Nu
afio
5 Do

o de Leon Pinelo, y su padre
el Consejo de Indias, célebres

z de la Torre y Solier, Alguacil
audiencia, segundo Treboniano.
ive y Garavito, Chantre de la
Juez del Santo Oficio, Provi-
del Arzobispado.

ar, Asesor General de dos Vir-
nde obra intitulada Interpreta-
s de Indias.

artin de Porras, del Orden de

an Masias, Lego de la misma

cente Vornado, Dominicano.

edro Urraca, del Orden de la

onzalo Diaz de Amarante, Lego

Fr. Juan de Salazar, Fr. Juan
al de Albarrán, martirizados en
dios.

de la Daga, fundadora del Mo-
nina de Sena, admirable en vir-

bernardina de Jesus, Religiosa
tadora de Santa Teresa.

Jesus, Religiosa Capuchina, y
os que actualmente viven, y son
su patria.

se del mar Pacífico ó del Sur,

del en 299 gr. 27 min. 7 seg.

po- y a terc. de long. del Me-

ridiano de Tenerife, y en

ades 12 gr. a min. 31 seg. de lat.

onal, aust. ; declina allí la aguja

ante 8 gr. 5 min. al N E.

AR-

ARZOBISPOS QUE HA HABIDO EN LIMA.

- 1 Don Diego Gomez de la Madrid, natural de Palencia, Colegial mayor de Salamanca, Visitador del Arzobispado de Granada, Gobernador de él en Sede vacante, Inquisidor de Cuenca, presentado para primer Arzobispo de Lima el año de 1538, y antes de pasar presentado para el Obispado de Badajoz, por cuya razon no le cuentan en el Catálogo de los Arzobispos de Lima.
- 2 Don Fr. Gerónimo de Loaisa, del Orden de Santo Domingo, natural de Talavera, Prior de su Convento de Carboneras, presentado para Obispo de Cartagena el año de 1538, promovido para Obispo de Lima el de 1540, y erigida en Arzobispado en 1545, gobernó 32 años, y murió el de 1575.
- 3 Santo Toribio Alfonso Mogrovejo, natural de Mayorga en el Reyno de Leon, Colegial mayor de San Salvador de Oviedo en la Universidad de Salamanca, Inquisidor de Granada; presentado para Arzobispo de Lima el año de 1578, visitó tres veces la dilatada extension de su Diócesis, confirmó mas de un millon de almas, y poseyó en tanto grado todas las virtudes que mereció que la Iglesia le beatificase y diese culto gobernándola el Pontífice Inocencio XI el año de 1679, y á su consecuencia fué canonizado por Benedicto XIII el de 1727, gobernó la Iglesia de Lima 24 años y 10 meses, y murió el de 1606.
- 4 Don Bartolomé Lobo Guerrero, natural de Ronda en Andalucía, estudió y se graduó de Doctor y Catedrático en el Colegio de Santa Maria de Jesus de Sevilla, donde fué Rector, y de él salió para Fiscal é Inquisidor de México, pasó á Arzobispo del Nuevo Reyno de Granada, y promovido á Lima el año de 1609, donde gobernó con suino acierto 12 años, y murió el de 1622.
- 5 Don Gonzalo de Ocampo, natural de Madrid, es-

tu-

tudió y se graduó en la Universidad de Salamanca, pasó á Roma, y sirvió 7 años de Camarero secreto al Pontífice Clemente VIII, volvió de Canónigo de la Santa Iglesia de Sevilla, donde fué Arcediano de Niebla, Juez de la Iglesia, Provisor y Vicario General del Arzobispado, y Comisario de la Santa Cruzada, fué presentado para Obispo de Guadix, y á poco tiempo promovido al Arzobispado de Lima en 1623, fué muy limosnero y generoso, consagró la Catedral, y haciendo la visita murió en Recuay, no sin sospechas de veneno que dicen le dió un Indio porque le había quitado la manceba con quien vivia escandalosamente, el año de 1626.

- 6 Don Fernando Arias de Ugarte, de quien se trata en el Catálogo de los Obispos de Quito, pasó promovido del Arzobispado de Charcas á este de Lima el año de 1630, que visitó gastando 5 años, celebró Misa todos los dias, vivió siempre con la mayor austeridad y penitencia, y murió el año de 1638.
- 7 Don Fr. Fernando de Vera, Religioso del Orden de San Agustin, natural de Villanueva, electo Arzobispo de Lima el año de 1638, no pasó á tomar posesion, y por eso no le cuentan muchos en el Catálogo de los Arzobispos.
- 8 Don Pedro de Villagomez, natural de Castroverde en el Obispado de Leon, estudió en Montilla y Salamanca, y se graduó en Sevilla, donde fué Canónigo, Juez del Santo Oficio, Visitador de los Conventos de Monjas, presentado para el Obispado de Arequipá, y promovido á Arzobispo de Lima el año de 1640, donde fué exemplo de virtudes, y murió el de 1671 habiendo gobernado 30 años.
- 9 Don Fr. Juan de Almoguera, natural de Córdoba en Andalucía, Religioso del Orden de la Santísima Trinidad Calzada, leyó Cátedras de Filosofia y Teología, obtuvo los grados de Presentatura y Magisterio, fué Ministro Provincial y Visitador en su Provincia de Andalucía, pasó de Redentor á Tetuán, y á su vuelta á Madrid fué hecho Predicador del Rey,

y de
pron
fund
Sant
fué
10 Don
delap
tedra
Buit
dena
drid
Obis
go
Nue
cas
lueg
peña
tico
11 Don
de E
12 Don
elec
mur
13 Don
del
de l
zobi
el a
reya
14 De
de
cepo
de t
y m
15 Don
llera
Col
elec
á el
Ta

la Universidad de Salamanca, vivió 7 años de Camarero secreto de VIII, volvió de Canónigo de Sevilla, donde fué Arcediano de Iglesia, Provisor y Vicario General, y Comisario de la Santa Cruz para Obispo de Guadix, y árido al Arzobispado de Lima en osnero y generoso, consagró la visita murió en Recuay, no meno que dicen le dió un Indio ado la manceba con quien vivia l año de 1626.

s de Ugarte, de quien se trata os Obispos de Quito, pasó proado de Charcas á este de Lima e visitó gastando 5 años, cele dias, vivió siempre con la manitencia, y murió el año de 1638. de Vera, Religioso del Orden ral de Villanueva, electo Arzo año de 1638, no pasó á tomar no le cuentan muchos en el Casispos.

agomez, natural de Castroverde Leon, estudió en Montilla y Sa luó en Sevilla, donde fué Canó to Oficio, Visitador de los Con presentado para el Obispado de ovido á Arzobispo de Lima el año é exemplo de virtudes, y murió lo gobernado 30 años.

Almoguera, natural de Córdoba gioso del Orden de la Santísima leyó Cátedras de Filosofia y Teo grados de Presentatura y Magiste rovincial y Visitador en su Pro a, pasó de Redentor á Tetuán, y rid fué hecho Predicador del Rey,

2

y despues presentado para Obispo de Arequipá; y promovido al Arzobispado de Lima el año de 1674, fundó el Monasterio de Religiosas Descalzas de la Santísima Trinidad con nombre de San Salvador, fué muy penitente, y murió el año de 1676.

- 10 Don Melchor de Lifian y Cisneros, natural de Tor delaguna, fué Colegial en Alcalá, y Opositor á Cá tedras y Curatos, ganando los de Santa Maria de Buitrago, y de su patria, de donde lo sacó el Car denal de Sandoval para el de San Salvador de Ma drid, y por sus grandes créditos fué presentado para Obispo de Santa Marta; promovido á Popayán, lue go á Visitador, Presidente y Capitan General del Nuevo Reyno de Granada, á Arzobispo de Char cas, y últimamente á Lima el año de 1678; fué luego nombrado Virrey y Capitan General, desem peñando con aprobacion ambos gobiernos Eclesiás tico y Político, murió el año de 1708.
- 11 Don Francisco de Levanto fué destinado á Obispo de Badajoz antes de pasar á Lima.
- 12 Don Antonio de Zuloaga, Abad de Covarrubias, electo Obispo de Ceuta, y Arzobispo el año de 1714, murió el de 1722.
- 13 Don Fr. Diego Morcillo Rubio de Auñon, Religioso del Orden de la Santísima Trinidad, electo Obispo de la Paz, luego de Nicaragua, promovido al Ar zobispado de Charcas, y últimamente al de Lima el año de 1724, exerciendo al mismo tiempo el Vir reynato por algun tiempo, murió en 1730.
- 14 Don Francisco Antonio de Escandón, del Orden de San Cayetano, pasó del Obispado de la Con cepcion de Chile promovido al de Quito, y antes de tomar posesion á este Arzobispado el año de 1732, y murió en el de 1739.
- 15 Don Joseph Antonio Gutierrez de Cevallos, Caba llero del Orden de Santiago, Colegial mayor en el Colegio del Rey en Salamanca, Inquisidor de Lima, electo Obispo de Córdoba del Tucumán, promovido á el Arzobispado el año de 1742, murió el de 1745.

Tom. II.

Ffff

16

- 16 Don Agustin Rodriguez Delgado fué Obispo de Panamá, luego de la Paz, Arzobispo de Charcas, y promovido á Lima el año de 1746, murió antes de entrar en su Iglesia el mismo año.
- 17 Don Pedro Antonio Barroeta y Angel, Caballero del Orden de Santiago, electo Arzobispo de Lima el año de 1748, pasó al Arzobispado de Granada en España el de 1758.
- 18 Don Diego del Corro pasó del Obispado de Popayán á este Arzobispado el año de 1759, y murió el de 1761.
- 19 Don Diego Antonio de Parada pasó del Obispado de la Paz el año de 1762, murió el de 1779.
- 20 Don Juan Domingo Gonzalez de la Reguera electo Arzobispo de Lima el año de 1781.

LIMACHE, Pueblo de la Provincia y Corregimiento de Santiago en el Reyno de Chile, situado en un espacioso y ameno valle que tiene el mismo nombre, en que hay unas abundantes minas de azogue que no se trabajan; es célebre este valle por un Santuario llamado del Santo Christo de Limache, que se encontró naturalmente esculpido en el tronco de un árbol el año de 1636.

LIMACO, Pueblo de la Provincia y Corregimiento de Santiago en el Reyno de Chile, situado cerca del nacimiento y orilla del rio Biobio.

LIMÁN, Rio de la Provincia y Corregimiento de

Coquimbo en el mismo Reyno que el Pueblo anterior, baxa de la cordillera de los Andes, y despues de correr 32 leguas desemboca en el mar Pacífico en 30 gr. 32 min. de lat. aust.

LIMARI, Pueblo de la misma Provincia, Corregimiento y Reyno que el rio anterior, situado en un hermoso valle del mismo nombre muy fértil en granos y vino de excelente calidad, está en 31 gr. de lat. aust. Un rio hay del propio nombre en esta Provincia y Reyno que nace en la cordillera de los Andes, y sale al mar del Sur en 30 gr. 29 min. de lat. aust.

Un monte y volcán de la misma Provincia y Reyno.

LI-

LIMA
de la Pr
miento d
Perú, dis
Cuzco.

LIMB
fia cerca
de la de
bo Bretó

LIMB
Provincia
de Carab
anexo al

LIMI
Pueblo y
Franceses
poseen d
Domingo
Costa de
bo Fran
Margot.

LIMB
ma Isla
terior, c
al mar e
rumbo, y
los Fran
Puertos l
enfrente
nombre.

Tambi
cerca de
la misma

LIM
Provincia
necticut
dres, sit
del estre

6 Isla L

LI

ez Delgado fué Obispo de Pa-
Paz, Arzobispo de Charcas, y
año de 1746, murió antes de
el mismo año.

arroeta y Angel, Caballero del
electo Arzobispo de Lima el año
obispado de Granada en Espa-

o pasó del Obispado de Popa-
do el año de 1759, y murió el

le Parada pasó del Obispado de
2, murió el de 1779.

Gonzalez de la Reguera electo
el año de 1781.

la Coquimbo en el mismo Rey-
no que el Pueblo anterior,
baxa de la cordillera de los
Andes, y despues de correr
32 leguas desemboca en el
mar Pacífico en 30 gr. 32
min. de lat. aust.

LIMARI, Pueblo de la
misma Provincia, Corregi-
miento y Reyno que el rio
anterior, situado en un her-
moso valle del mismo nom-
bre muy fértil en granos y
vino de excelente calidad,
está en 31 gr. de lat. aust.

Un rio hay del propio
nombre en esta Provincia y
Reyno que nace en la cor-
dillera de los Andes, y sale
al mar del Sur en 30 gr.
29 min. de lat. aust.

Un monte y volcán de la
misma Provincia y Reyno.

LI-**LI**

LIMATAMBO, Pueblo
de la Provincia y Corregi-
miento de Abancay en el
Perú, distante 13 leguas del
Cuzco.

LIMBACH, Isla peque-
ña cerca de la Costa del N
de la de Cabo Real ó Ca-
bo Bretón.

LIMBANI, Pueblo de la
Provincia y Corregimiento
de Carabaya en el Perú,
anexo al Curato de Para.

LIMBÉ, Quartel de)
Pueblo y Parroquia de los
Franceses en la parte que
poseen de la Isla de Santo
Domingo, situado en la
Costa del N, entre el Ca-
bo Francés y el Puerto
Margot.

LIMBO, Rio de la mis-
ma Isla que el Pueblo an-
terior, corre al N, y sale
al mar en la Costa de este
rumbo, y parte que poseen
los Franceses, entre los
Puertos Margot y Francés,
enfrente de la Isla de su
nombre.

Tambien le tiene, y está
cerca de la Costa del N de
la misma Isla.

LIME, Pueblo de la
Provincia y Colonia de Con-
necticut y Condado de Lon-
dres, situado á la entrada
del estrecho de Long Island
ó Isla Larga, á la boca del

LI 587

rio Connecticut, al O de
la Nueva Londres y E de
Saybrook.

LIMONADE, Pueblo y
Parroquia de los Franceses
en la parte que poseen de
la Isla de Santo Domingo,
situado en la Costa del N,
entre el rio Grande y el
Puerto del Caracól.

LIMONAL, Pueblo de
los Franceses en la misma
Isla que el anterior, fué des-
truido y quemado por los
Españoles el año de 1697.

Tiene el mismo nombre
con la advocacion de San-
ta Rosa otro Pueblo de la
jurisdiccion de Tocaima y
Gobierno de Mariquita en
el Nuevo Reyno de Gra-
nada, situado en el cami-
no de Neiba, es de tem-
peramento cálido, produce
maiz, yuca, plátanos y
cañas dulces, es anexo del
Curato de S. Juan de Mel-
gár, tiene mas de 100 ve-
cinos, y dista 16 leguas de
Santa Fe.

Una laguna de la Pro-
vincia y Corregimiento de
Pastos y Reyno de Quito
en el distrito de Mocoa, y
cerca del rio Caquetá.

LIMONES, Pueblo de la
Provincia y Gobierno de Es-
meraldas en el Reyno de
Quito, situado á orilla de
un

un río en su boca ó salida al mar del Sur, con un buen Puerto y embarcadero.

Otro Pueblo hay de este nombre en la Isla de Cuba, fundado á la orilla del río de su nombre.

Otro río en la Costa del N y Cabo de Sumaná de la Isla de Santo Domingo corre al N NO, y sale al mar entre el Puerto de Yaqueosón y la Ensenada del Norte.

Otro llamado Caño de Limones en el Nuevo Reyno de Granada, que es un brazo del Orinoco que se comunica con el caño de Guarapo, hay un fuerte á sus orillas que tiene el mismo nombre.

LINARES, S. Felipe de) Villa del Nuevo Reyno de Leon en la América Septentrional, fundada en tiempo del Virrey de Nueva España Duque de este título que le dió el nombre, es Cabeza de partido, y tiene 60 familias de Españoles, abunda mucho de granos, al paso que escasea de ganados, porque temerosos sus vecinos de los insultos de los Indios bárbaros que pueblan sus contornos no quieren formar ranchos ni haciendas: confina por el Orien-

te con la sierra de Tamaolipa, y dista 40 leguas al S E de su Capital.

LINCOLN, Condado de la Provincia y Colonia de Massachusets en la Nueva Inglaterra, es la parte mas septentrional, y antes era parte del territorio de Sagadahok, confina al N con el Canadá, al E con la Nueva Escocia; al O por el Condado de Cumberland, y al S con el Océano: en quanto á las Poblaciones de él vease el artículo Main.

LINÉCO, Río de la Provincia y Corregimiento de la Isla de la Laja en el Reyno de Chile, corre al N, y entra en el de Vergara.

LINN, Ciudad de la Provincia y Colonia de Massachusets en la Nueva Inglaterra, situada á orilla del Puerto de Bostón.

LIPES, Provincia y Corregimiento del Perú, confina por el N con la de Carangas, por el NE con la de Paria, y con la de Porco, y al E la de Chichas, por el SE y S con la del Tucumán; tiene de largo 60 leguas NO. S E, y 20 de ancho por donde mas; su temperamento en toda ella es frío y seco, y por tanto infructifera, á ex-

cep-

cepción de
Lica y T
ge muy
es una s
jo, algu
llas; hay
cuñas,
chas, p
des y ab
que la ba
el de S.
siderable
vincia e
Tucumán
ellos se
dos ó tre
fios, des
rido algu
den en
nuras g
coge mu
del qual
fre que s
cerros q
son quat
dios mu
calidad e
liendo le
en molin
con pied
distrito
Antonio
de San F
pedernal
balas de
rebertar
en su pa
unas pu
mo dian

LI

te con la sierra de Tamaolipa, y dista 40 leguas al S E de su Capital.

LINCÓLN, Condado de la Provincia y Colonia de Massachusets en la Nueva Inglaterra, es la parte mas septentrional, y antes era parte del territorio de Sagadahok, confina al N con el Canadá, al E con la Nueva Escocia; al O por el Condado de Cumberland, y al S con el Océano: en quanto á las Poblaciones de él vease el artículo Main.

LINÉCO, Rio de la Provincia y Corregimiento de la Isla de la Laxa en el Reyno de Chile, corre al N, y entra en el de Vergara.

LINN, Ciudad de la Provincia y Colonia de Massachusets en la Nueva Inglaterra, situada á orilla del Puerto de Boston.

LIPES, Provincia y Corregimiento del Perú, confina por el N con la de Carangas, por el NE con la de Paria, y con la de Porco, y al E la de Chichas, por el SE y S con la del Tucumán; tiene de largo 60 leguas NO. S E, y 20 de ancho por donde mas; su temperamento en toda ella es frio y seco, y por tanto infructifera, á excep-

LI

cepcion de los territorios de Lica y Tahua donde se coge muy buena quinua, que es una semilla como el mijo, algunas papas y cebollas; hay abundancia de vicuñas, huanacos y vizcachas, perdices muy grandes y abestruces; los rios que la bañan son pequeños, el de S. Juan es algo considerable, y divide esta Provincia en parte de la del Tucumán, en algunos de ellos se encuentra oro, y dos ó tres, que son pequeños, despues de haber corrido algunas leguas se pierden en la arena; hay llanuras grandes en que se coge mucha sal y salitre, del qual; y del buen azufre que se encuentra en los cerros que hay volcanes y son quatro, fabrican los Indios mucha pólvora de la calidad que se es pide, molliendo los ingredientes no en molinos sino en pellejos con piedras de mano: en el distrito del Pueblo de San Antonio, anexo al Curato de San Pablo, hay betas de pedernales redondos como bolas de á 24 que suelen reventar con estrépito, y en su parte cóncava se ven unas puntas brillantes como diamantes: hay minas

LI 589

de cobre rojo y blanco que tocan en oro y plata, y tambien de fierro y de piedra imán, muchisimas de plata, y muy abundante en casi todos los cerros de esta Provincia, cuyos metales, particularmente en la de Taquehua, llegaron á dar tres mil marcos por caxon, de modo que se puede mirar con razon por la Provincia mas abundante y poderosa del Perú, y la que ha dado mas riqueza, hoy la mayor parte de las minas han dado en agua, y si se lograra desaguarlas rendirian mucho: en el asiento de San Christóval está una que llaman la hedionda á causa del grande hedor que despide por su boca, y dicen que la beta estaba en barra quando se trabajó sin esta incomodidad, está abandonada porque el que entra en ella muere sin remedio, pudiera beneficiarse á tajo abierto si hubiera ánimos y caudales en el vecindario para ello, la poca gente y la carestia de bastimentos ha hecho decaer el trabajo de las minas, pues apenas llegan sus habitantes á 3500 personas de todas edades y sexos: su Corregidor tenia de repar-

590 LI

timiento 19800 pesos, pagando cada año 719 de alcavala.

La Capital es el Pueblo de su nombre, con la advocacion de San Antonio, perteneciente al Arzobispado de Charcas, fué en otros tiempos poblacion muy grande y rica, como denotan todavia su Iglesia y los vestigios que quedan de sus ruinas, pero hoy está reducido á un estado miserable.

LIRCAI, Pueblo de la Provincia y Corregimiento de Angaraes en el Perú.

Tiene el propio nombre un rio de esta Provincia y Reyno, nace junto á la Villa de Acobamba, corre al E, y entra en el de Ischaca.

Otro rio pequeño de la Provincia y Corregimiento de Maule en el Reyno de Chile, corre al NNO, y entra en el de Maule.

LISAS, Punta de) en la Costa de la mar del Sur, de la Provincia y Alcaldía mayor de Natá en el Reyno de Tierra-Firme.

LISCOMB, Islas de) cerca de la Costa del Sur de la Nueva Escocia, son dos pequeñas, situadas entre las de Portland y las Blancher.

LI

LITCHFIELD, Condado de la Provincia y Colonia de Connecticut, confina por el N con el de Hampshire en la de Massachusetts, al E con el de Hartford, al S con los de Fairfield y Newhaven, y al O con parte de la Nueva Yorck. La Capital de este Condado es la Ciudad del mismo nombre: está 8 ½ millas al S de Woodbury, la misma distancia al SO de Kent, y 17 millas al SE de la Nueva Cambridge.

LITE, Pueblo de los Ingleses en la Isla de Barbada, y en la jurisdiccion y distrito de la Ciudad de Bridgetown.

LITTLE Island ó Isla pequeña) cerca de la Costa del S de la de Barbada.

Tiene el mismo nombre un rio pequeño de la Provincia y Colonia de la Carolina Meridional, corre al NNE, y sale al mar en la Baye Longue ó Bahía Larga.

LIVINGSTON, Ciudad de la Provincia y Colonia de Nueva Yorck, situada en la orilla del E del rio Hudson, 25 millas al NE de Kingstón, y 5 al SE de Salisbury.

LIXMAI, Rio de la Pro-

Provincia
Sergipe
en las m
rios del
cisco, c
sale al
el de V

LIZA
Anton)
mar del
Nueva E
y media
ca del r
seis y m
de Vera
adelante
so arroyo
nombre
cuya inm
unas bu
distan n
mas de l

LLAC
Provincia
de Tarm
zo al Cu
LLAC
la Provin
to de Ca
mo Reyn
rato de

LLAC
la Provin
to de G
Reyno,
Pararin.

LI

LITCHFIELD, Condado de la Provincia y Colonia de Connecticut, confina por el N con el de Hampshire en la de Massachusetts, al E con el de Hartford, al S con los de Fairfield y Newhaven, y al O con parte de la Nueva Yorck. La Capital de este Condado es la Ciudad del mismo nombre: está 8 ½ millas al S de Woodbury, la misma distancia al SO de Kent, y 17 millas al SE de la Nueva Cambridge.

LITE, Pueblo de los Ingleses en la Isla de Barbada, y en la jurisdiccion y distrito de la Ciudad de Bridgetown.

LITTLE Island ó Isla pequeña) cerca de la Costa del S de la de Barbada.

Tiene el mismo nombre un rio pequeño de la Provincia y Colonia de la Carolina Meridional, corre al NNE, y sale al mar en la Baye Longue ó Bahía Larga.

LIVINGSTON, Ciudad de la Provincia y Colonia de Nueva Yorck, situada en la orilla del E del rio Hudson, 25 millas al NE de Kingstón, y 5 al SE de Salisbury.

LIXMAI, Rio de la Pro-

LI

Provincia y Capitanía de Sergipe en el Brasil, nace en las montañas, entre los rios del Real y de S. Francisco, corre al SSE, y sale al mar entre aquel y el de Vazabaris.

LIZARDO, Punta de Anton) en la Costa de la mar del N y Reyno de Nueva España, tres leguas y media distante de la boca del rio de Medellin, y seis y media de la Ciudad de Vera Cruz, á dos mas adelante hay un caudaloso arroyo conocido con el nombre de rio Salado, en cuya inmediacion se hallan unas buenas salinas que distan nueve leguas poco mas de la referida Ciudad.

LLA

LLACÁN, Pueblo de la Provincia y Corregimiento de Tarma en el Perú, anexo al Curato de Tapú.

LLACLLA, Pueblo de la Provincia y Corregimiento de Caxatambo en el mismo Reyno, anexo al Curato de Tillos.

LLACLÍN, Pueblo de la Provincia y Corregimiento de Guailas en el mismo Reyno, anexo al Curato de Pararin.

LLA 591

LLACÓN, Pueblo de la Provincia y Corregimiento de Guanuco en el mismo Reyno, anexo al Curato de Santa Maria del Valle.

LLACOS, Pueblo de la Provincia y Corregimiento de Tarma en el mismo Reyno, anexo al Curato de Jesus en la de Guamalies.

LLACTA, Pueblo de la Provincia y Corregimiento de Guamalies en el mismo Reyno que los anteriores.

LLALLÁN, S. Juan de) Pueblo de la Provincia y Corregimiento de Caxamarca en el Perú, anexo al Curato de Chalique.

LLALLI, Pueblo de la Provincia y Corregimiento de Lampa en el Perú, anexo al Curato de Umachiri.

LLAMA, Pueblo de la Provincia y Corregimiento de Caxamarca en el mismo Reyno, anexo al Curato de Huambos.

LLAMELLÍN, Pueblo de la Provincia y Corregimiento de Conchucos en el Perú, en que hay unas abundantes minas de salitre y azufre, y una fuente ó manantial, cuyas aguas que caen á un barranco se condensan y convierten en piedra blanca, que allí llaman catachi, en figura de colu-

lunas como cirios de cera blanca, y tiene singular virtud para contener los fluxos de sangre, y aun aseguran que mezclada con polvos de clara de huevo y azúcar abrevia la consolidacion de la fractura de los huesos.

LLAMOR, Pueblo de la Provincia y Corregimiento de Tarma en el mismo Reyno, anexo al Curato de Caina.

LLAMOS, Pueblo de la Provincia y Corregimiento de Guamalies en el mismo Reyno, anexo al Curato de Huacaracucho.

LLANACACHI, Pueblo de la Provincia y Corregimiento de Tarma en el mismo Reyno, anexo al Curato de Pasco.

LLANACOCCHA, Pueblo de la misma Provincia y Reyno que el anterior, anexo al Curato de Chacayán.

LLANAHUANCA, Pueblo de la misma Provincia y Reyno que los anteriores, y anexo al propio Curato que el antecedente.

LLANAMATE, Pueblo de la misma Provincia y Reyno que los anteriores, anexo al Curato de Pasco.

LLANAS, Pueblo de la

Provincia y Corregimiento de Guamalies en el Perú, anexo al Curato de Pachas.

LLANCA, Pueblo de la Provincia y Corregimiento de Condesuyos de Arequipá en el mismo Reyno, anexo al Curato de Chocó.

LLANGANATE, Monte muy alto cubierto siempre de nieve en la cordillera de Cotopaxi de la Provincia y Corregimiento de Ambato en el Reyno de Quito, es tradicion comun que hay en él riquísimas minas de oro donde hasta hoy no ha llegado nadie, porque solo se ve de distancia, baxa de él por la parte de Levante el rio Curaray, y por la del Mediodia los de Topo, Verde, Agoyán, Mapoto y otros que entran en el Pastaza y pierden el nombre: está en 1 gr. 12 min. de lat. aust.

LLANGAS, Pueblo de la Provincia y Corregimiento de Cafiete en el Perú, situado media legua del rio de este nombre.

LLANO, Grande) Pueblo de la Provincia y Gobierno de Popayán en el Nuevo Reyno de Granada.

LLANOS, Provincia y Gobierno del Nuevo Reyno de Granada, y una de

las

las mas descubrió de Quesas cuando miento d admiránd extension mas de al S, de Canéla e cordillera Costas de donde d rio Mar que sirv Provincia Reyno d chura es en algun la riegandalosos, tienen el de Apure el Orinoco y donde es muy ro de te con tante reynará to Nort fuera in experime taciones rano, e llueve, hasta N gundo q vias y a el Abril Tom.

LLA

Provincia y Corregimiento de Guamalica en el Perú, anexo al Curato de Pachas.

LLANCA, Pueblo de la Provincia y Corregimiento de Condesuyos de Arequipá en el mismo Reyno, anexo al Curato de Chocó.

LLANGANATE, Monte muy alto cubierto siempre de nieve en la cordillera de Cotopaxi de la Provincia y Corregimiento de Ambato en el Reyno de Quito, es tradicion comun que hay en él riquisimas minas de oro donde hasta hoy no ha llegado nadie, porque solo se ve de distancia, baxa de él por la parte de Levante el rio Curaray, y por la del Mediodia los de Topo, Verde, Agoyán, Mapoto y otros que entran en el Pastaza y pierden el nombre: está en 1 gr. 12 min. de lat. aust.

LLANGAS, Pueblo de la Provincia y Corregimiento de Cafiete en el Perú, situado media legua del rio de este nombre.

LLANO, Grande) Pueblo de la Provincia y Gobierno de Popayán en el Nuevo Reyno de Granada.

LLANOS, Provincia y Gobierno del Nuevo Reyno de Granada, y una de las

LLA

las mas dilatadas de él, la descubrió Gonzalo Ximenez de Quesada el año de 1541 quando salió al descubrimiento del famoso Dorado, admirándose de ver tanta extension de llanuras por mas de 600 leguas del N al S, desde el rio de la Canéla en las faldas de la cordillera del Perú hasta las Costas de la mar del N, donde desemboca el gran rio Marañon ó Amazonas que sirve de foso á esta Provincia, y la divide del Reyno del Brasil; su anchura es de 200 leguas, y en algunas partes de 300; la riegan muchos rios caudalosos, entre los quales tienen el primer nombre los de Apure, Meta, Casanari, y el Orinoco mayor que todos, y donde entran los demas: es muy fértil y amena, pero de temperamento cálido con tanto exceso, que si no reynará de continuo el viento Norte que la refresca fuera inhabitable: solo se experimentan en ella las estaciones de Invierno y Verano, el primero quando llueve, que es desde Abril hasta Noviembre, y el segundo quando cesan las lluvias y aprieta el calor hasta el Abril siguiente; es abun-

Tom. II.

LLA 593

dantísima de ganado vacuno, de que abastece á las demas Provincias del Reyno, como de yeguas y caballos ligeros con que corren y alcanzan á los venados, exercicio ordinario de sus naturales en que matan muchos para aprovechar las pieles; crianse tambien otras muchas especies de carnes y aves muy gustosas para comer, pescados de muchos géneros que abundan en sus rios y lagunas; produce muchísimas maderas de singular dureza é incorruptibilidad, como guayacanes, granadillos, amarillos, cedros, turayes y otras infinitas, árboles que dan aceytes, bálsamos y resinas de suavísimo olor y medicinales, qual son el curruca y, otova, carafia, estoraque, incienso, cañafistola, baynilla, zarzaparrilla, raiz de china y mucho cacao silvestre, yerbas purgantes, y otras que son antidoto eficaz contra las picaduras de culebras, de que está lleno este país, y de insectos venenosos, como mosquitos zancudos, genes, rodadores, moscas, tábanos, abispas, y sobre todo la de unos mosquitos verdes que llaman de gu-

Gggg

sa-

sano porque al picar vomita un huevecillo imperceptible que produce un gusano dando mucho ardor y calentura, y esta plaga se ha extendido á otras Provincias á donde la han llevado los ganados; hay en esta muchos tigres, venados, osos, dantas y otros animales, unos culebrones disformes que parecen troncos de árboles, y llaman buhios, á quienes atribuyen la propiedad de atraer con el aliento á otros animales: este país es el mas feráz y fértil de quantos frutos y frutas se puede imaginar, los que mas cultivan son el maiz y yucas; pero todas estas conveniencias se desgracian con las pensiones referidas, y la de ser de un clima muy enfermizo. Los Regulares de la Compañia tenian una Mision en que hay quatro Pueblos, que hoy están al cuidado de los Religiosos de San Francisco. La Capital de toda esta Provincia tiene el mismo nombre.

Es Ciudad, con la advocacion de San Juan, fundada el año de 1555 por Juan de Avellaneda en el parage que estaba el Pueblo que Jorge de Spira llama-

mó de nuestra Señora, y Nicolas de Fedremán, Conquistador de la Provincia de Venezuela, de la Fragua, á orilla del arroyo Cuni-mia, y cerca del rio Ariari; es abundantísima de minas de oro que se trabajaban antes, y producía muchísimo, pero hoy están abandonadas, y sus moradores que serán como unos cinquenta vecinos viven en mucha pobreza; es de temperamento cálido, y poco sano: está 40 leguas de Santa Fe, en á gr. y 30 min. de lat.

Tiene el mismo nombre una Alcaldía mayor y jurisdiccion de Nueva España por unos dilatados llanos de que se compone poblados de haciendas de labor, que anualmente producen con abundancia trigo, maiz y otras semillas de que hacen comercio sus naturales, como de la cria de ganado mayor, menor y de cerda, y muchas frutas y hortalizas que cultivan los Indios, y llevan á vender á los mercados de su comarca, exercitándose tambien en pescar bobos y truchas en el caudaloso rio Xonocotlán, que fertilizando con sus aguas el país corre

LLA

picar vomito imperceptible un guicho ardor y esta plaga se ve en otras Pro- la han lle- los; hay en gres, vena- tas y otros culebrones parecen tron- , y llaman enes atribu- ad de atraer á otros ani- s es el mas e quartos fru- puede ima- e mas culti- aiz y yucas; as convenien- cian con las cridas, y la de ma muy en- Regulares de nian una Mi- y quatro Pue- están al cui- Religiosos de o. La Capital Provincia tie- nombre. con la advo- n Juan, fun- de 1555 por llaneda en el estaba el Pue- de Spira lla-

mó de nuestra Señora, y Nicolas de Fedremán, Conquistador de la Provincia de Venezuela, de la Fragua, á orilla del arroyo Cuni- mia, y cerca del rio Aria- ri; es abundantísima de mi- nas de oro que se trabaja- ban antes, y producía mu- chísimo, pero hoy están abandonadas, y sus mora- dores que serán como unos cincuenta vecinos viven en mucha pobreza; es de tem- peramento cálido, y poco sano: está 40 leguas de Santa Fe, en 2 gr. y 30 min. de lat. Tiene el mismo nombre una Alcaldía mayor y ju- risdicción de Nueva Espa- ña por unos dilatados lla- nos de que se compone poblados de haciendas de la- bor, que anualmente pro- ducen con abundancia tri- go, maíz y otras semillas de que hacen comercio sus naturales, como de la cria de ganado mayor, menor y de cerda, y muchas frutas y hortalizas que cultivan los Indios; y llevan á vender á los mercados de su com- marca, exercitándose tam- bien en pescar bobos y tru- chas en el caudaloso rio Xo- nocotlán, que fertilizando con sus aguas el país corre

LLA

desde el Pueblo de Santia- go cruzando otras Provin- cias para salir al mar; tiene tambien montes que abun- dan de aguas hasta Tlat- lauquitepéc, fertilizándolos de modo que toda la ser- rania es un vergel de flo- res y árboles frutales, con especialidad manzanos, hay bastantes indicios y señales que en ellos hay minas de plata, y el año de 1725 se hallaron en el rio de Tei- tic, al pié de un cerro lla- mado Jolozin, unos peñas-

Zacapuaztla.
S. Juan Quimixtlan.
S. Pedro Chilchota.
Chichiquila.

S. Francisco de Ixtác.
Maztitlán.
Tezuitlán.

LLA 595

cos disformes y sueltos que estaban manchados de gra- nalla de plata, y pedazos de este metal pegados; y aunque algunos buscaron el parage de donde podian ha- berse desgajado, no fué po- sible hallarlo entre aquella fragosidad, que abunda de monos, papagayos, faysa- nes, como de leones, ti- gres y serpientes venenosas llamadas nauyaques: consta de once Pueblos su po- blacion que son los siguien- tes:

Tlatlauquitepéc.
Tenextlatiloyán.
Xonacatlán.
Xuchitlán.

La Capital es el Pueblo del mismo nombre, con la advocacion de San Juan, situado en un llano muy espacioso combatido de to- dos vientos; es de tempe- ramento frio y seco, pobla- cion grande, pero desor- denada y sin simetria, por- que sus calles están muy distantes unas de otras, las casas desunidas y dispersas, que hacen que su plaza principal sea una de las mayores del Reyno; tiene muchos barrios inmediatos que lo rodean por todas

partes, y en ellos habitan 200 familias de Españoles, Mulatos y Mestizos, y 18 de Indios: dista de México 38 leguas al E, y está en 275 gr. 5 min. de long. y en 20 gr. 16 min. de lat.

Otro Pueblo de la Pro- vincia y Gobierno del Tu- cumán en la jurisdicción de la Ciudad de Rioja.

Otro con la advocacion del Valle de S. Antonio de los Llanos, Cabecera de partido de la Alcaldía ma- yor de Rio Blanco en el Nuevo Reyno de Leon, solo

pro-

596 LLA

produce algunas semillas, está 8 leguas de Rio Blanco.

Otro con el aditamento del Plano del N, que es Parroquia de los Franceses en la parte que poseen de la Isla de Santo Domingo, situado en la Costa del N, al S de Cabo Francés.

LLANQUE, Territorio ó partido del Reyno de Quito, al SO de la Provincia y Corregimiento de Jaen de Bracamoros, confina con la antigua Provincia de Copallen, está cubierta de bosques, lagunas y pantanos, y no se sabe si está habitada de algunas naciones de Indios.

LLANQUERA, Pueblo de la Provincia y Corregimiento de Carangas en el Perú y del Arzobispado de Charcas, anexo al Curato de Huallamarca.

LLAÓN, Monte de la cordillera de los Andes en el Reyno de Chile, donde hay una célebre mina de oro que se trabaja con mucha utilidad.

LLAPO Pueblo de la Provincia y Corregimiento de Concaucos en el Perú.

LLAQUA, Pueblo de la Provincia y Corregimiento de Cotabambas en el mismo Reyno.

LLA

LLARIGUES, Rio de la Provincia y Corregimiento de Bogotá en el Nuevo Reyno de Granada, corre al N, y recogiendo las aguas de varios arroyos entra en el de Chicamocha ó Sogamoso antes del Puerto de este nombre, y donde están las ruinas del Pueblo de Tora.

LLASIN, Pueblo de la Provincia y Corregimiento de Lampa en el Perú, anexo al Curato de Caracoto.

LLAUTA, Pueblo de la Provincia y Corregimiento de Collahuas en el mismo Reyno.

Otro Pueblo hay de su nombre en la Provincia y Corregimiento de Lucanas del mismo Reyno, anexo al Curato de Laramate.

LLAUTAN, Pueblo de la Provincia y Corregimiento de Santa en el mismo Reyno, situado al pié de la cordillera en la parte de la Costa.

LLAUZCO, Pueblo de la Provincia y Corregimiento de Chumbivilcas en el mismo Reyno.

LLE

LLEMECAHUI, Pueblo de Indios del partido de Guadala

de Chile de una Huanah

LLE Provinc Sierra G xicano España Conde Joseph de Milic afio de

LLE Reyno O, y s de Tuc dico.

L de la miento el Perú de Hua

L Provinc de Ma Chile, do un Purén Rapom

L la Prov to de C Perú, Julcam yos.

Gua-

LLA

LLARIGUES, Rio de la Provincia y Corregimiento de Bogotá en el Nuevo Reyno de Granada, corre al N. y recogiendo las aguas de varios arroyos entra en el de Chicamocha ó Sogamoso antes del Puerto de este nombre, y donde están las ruinas del Pueblo de Tora.

LLASIN, Pueblo de la Provincia y Corregimiento de Lampa en el Perú, anexo al Curato de Caracoto.

LLAUTA, Pueblo de la Provincia y Corregimiento de Collahuas en el mismo Reyno.

Otro Pueblo hay de su nombre en la Provincia y Corregimiento de Lucanas del mismo Reyno, anexo al Curato de Laramate.

LLAUTAN, Pueblo de la Provincia y Corregimiento de Santa en el mismo Reyno, situado al pié de la cordillera en la parte de la Costa.

LLAUZCO, Pueblo de la Provincia y Corregimiento de Chumbivilcas en el mismo Reyno.

LLE

LLEMECAHUI, Pueblo de Indios del partido de Gua-

LLE

Guadalabquen en el Reyno de Chile, situado á orilla de una de las lagunas de Huanahue.

LLERA, Pueblo de la Provincia y Gobierno de Sierra Gorda en el Seno Mexicano y Reyno de Nueva España, fundado por el Conde de aquel título Don Joseph Escandón, Coronel de Milicias de Queretaro, el año de 1750.

LLEULLEU, Rio del Reyno de Chile, corre al O, y sale al mar entre el de Tucapel y el de Quindico.

LLI

LLICHIVILCA, Pueblo de la Provincia y Corregimiento de Cotabambas en el Perú, anexo al Curato de Huallati.

LLICO, Pueblo de la Provincia y Corregimiento de Maule en el Reyno de Chile, corre al SO haciendo una S en el valle de Purén, y entra en el de Raponulahué.

LLILLINTA, Pueblo de la Provincia y Corregimiento de Castro Virreyña en el Perú, anexo al Curato de Julcamarca en la de Yauyos.

LLO 597**LLO**

LLOCO, S. Pedro de Pueblo de la Provincia y Corregimiento de Safia en el mismo Reyno.

LLOCLLO, Pueblo de la Provincia y Corregimiento de Omasuyos en el mismo Reyno, anexo al Curato de Lacsa.

LLOLLEHUE, Rio pequeño del partido de Tolten alto en el Reyno de Chile, corre al S, y entra en el de Tolten.

LLONGOCURA, Pueblo de la Provincia y Corregimiento de Maule en el mismo Reyno, tiene tres Vice-Parroquias ó Anexos.

LLORO, Concepcion de Pueblo de la Provincia y Gobierno del Chocó en el Nuevo Reyno de Granada, situado á orilla del rio Atrato.

LLU

LLUPANQUI, Pueblo pequeño de Indios del Reyno de Chile en la cordillera de los Andes, célebre por las ricas minas de oro de 22 quilates que hay en él descubiertas el año de 1710, tiene tambien otras de plata, cobre y fierro.

598 LLU

pero ni unas ni otras se trabajan por la dureza de la materia, y por la poca gente que lo habita.

LLUZIN, Río de la Provincia y Corregimiento de Riobamba en el Reyno de Quito, baxa del páramo llamado del Altar, teniendo su origen de una laguna que hay en él, corre á Levante, y despues de recoger las aguas de los rios Min y Chicon sigue con mucha rapidez á entrar por la vanda de Poniente en el famoso Pastaza en 1 gr. y 39 min. de lat. aust.

LO

LOA, Puerto de la mar del Sur en la Provincia y Corregimiento de Arica del Reyno del Perú, es el término por donde confina con la de Atacama, está en 21 gr. 30 min. de lat.

LOBA, Pueblo de la Provincia y Gobierno de Cartagena en el Nuevo Reyno de Granada, situado en una Isla de las que forma el rio Cauca en el distrito de la Villa de Mompox.

LOBÉRA, Pueblo de las Misiones que tenían los Regulares de la Compañía en

LO

la Provincia y Gobierno de Cinaloa.

LOBINIERS, Pueblo de la Nueva Francia ó Canadá, situado á orilla del rio San Lorenzo, y á la boca del de Chene.

LOBO, Pueblo de la Cabecera de partido de Tamazunchale y Alcaldía mayor de Valles en Nueva España, sus naturales viven casi como gentiles.

LOBOS, Laguna de) en la Provincia y Gobierno de Buenos Ayres, está al S de la Capital, y es donde nace el rio de las Flores.

Tiene el mismo nombre una Isla de la mar del N; cerca de la Costa del Brasil, á la entrada ó boca del rio de la Plata; es pequeña, y abunda de lobos marinos, de donde le viene el nombre, como á las demas que siguen: está al O de la de Maldonado.

Otra tambien de la mar del N, enfrente de la ensenada del rio Tampico en Nueva España, está desierta, y solo hay en ella lobos marinos, y muchos manantiales de agua dulce de que se forman varios arroyos.

Otra de la mar del N, que

que es un
que form
Bahama,
y los Mir

Otra de
cerca de
Provincia
de Caffete
el sobren
para disti
está desie
lobos mar

6 gr. 56
Otra de
del Perú
Corregim
mada de
distinguir

Otra d
Reyno,
vento, q
la punta

Otra d
en la Bah
las Malui

Un Ca
mar del I
Costa de
en el cer

Otra l
Sur, llan
vestres,
de la Pr
miento d

Un cá
ra en la
vincia y
nos Ayre
de San A

que

LO

la Provincia y Gobierno de Cinaloa.

LOBINIERS, Pueblo de la Nueva Francia ó Canadá, situado á orilla del rio San Lorenzo, y á la boca del de Chene.

LOBO, Pueblo de la Cabecera de partido de Tamazunchale y Alcaldía mayor de Valles en Nueva España, sus naturales viven casi como gentiles.

LOBOS, Laguna de) en la Provincia y Gobierno de Buenos Ayres, está al S. de la Capital, y es donde nace el rio de las Flores.

Tiene el mismo nombre una Isla de la mar del N, cerca de la Costa del Brasil, á la entrada ó boca del rio de la Plata; es pequeña, y abunda de lobos marinos, de donde le viene el nombre, como á las demas que siguen: está al O de la de Maldonado.

Otra tambien de la mar del N, enfrente de la ensenada del rio Tampico en Nueva España, está desierta, y solo hay en ella lobos marinos, y muchos manantiales de agua dulce de que se forman varios arroyos.

Otra de la mar del N, que

LO

que es una de las lucayas que forman el canal de Bahama, entre la de Isaac y los Mimbres.

Otra de la mar del Sur, cerca de la Costa de la Provincia y Corregimiento de Cañete en el Perú, con el sobrenombre de Pasta para distinguirla de otras, está desierta, y solo hay lobos marinos, se halla en 6 gr. 56 min. de lat. aust.

Otra de la misma Costa del Perú en la Provincia y Corregimiento de Saña, llamada de Barlovento para distinguirla de

Otra de esta Provincia y Reyno, llamada de Sotavento, que está al lado de la punta de la Aguja.

Otra de la mar del Sur en la Bahía de una de las Islas Maluinas ó de Falkland.

Un Cayo ó islote en la mar del Norte, cerca de la Costa de la Isla de Cuba en el centro del Placér.

Otra Isla de la mar del Sur, llamada de Lobos Silvestres, cerca de la Costa de la Provincia y Corregimiento de Ica en el Perú.

Un cabo ó punta de tierra en la Costa de la Provincia y Gobierno de Buenos Ayres, cerca del cabo de San Antonio.

LO 599

LOFO-YACU, Rio pequeño de la Provincia y Gobierno de Mainas en el Reyno de Quito, corre entre los de Pinches y Huasaga, casi paralelo á ellos, y á poco espacio de su curso entra en el de Pastaza.

LOCA, Arrecife de la) Isleta ó peñasco de la mar del N, situado junto á la Cabeza del E de la Isla Vaca, enfrente de la punta de Pasqual de la de Santo Domingo.

LOCKWOODS, Isla pequeña cerca de la Costa de la Carolina Meridional en la Bahía Larga, detrás del Cabo Fear.

LOCOS, Cabo de los) Punta de la Cabeza y extremidad del O de la Isla de Santo Domingo en la parte que poseen los Franceses, entre el de San Nicolas y la ensenada de las Perlas.

Otro cabo hay de este nombre en la misma Isla y distrito de los Franceses, entre el cabo de Doña Maria y la punta de Ballenas.

Un valle de la Provincia y Gobierno de Mérida en el Nuevo Reyno de Granada.

LOCROSA, Pueblo de la Provincia y Corregimiento de

600 LO

de Guanta en el Perú, anexo al Curato de Mayóc.

LOCUMBA, Pueblo de la Provincia y Corregimiento de Arica en el mismo Reyno, anexo al Curato de Ilabaya, situado en el valle de su nombre muy fértil en vino.

LOCUSHATCHI, Rio de la Provincia y Colonia de la Carolina Meridional, corre al NO, y entra en el de Albama.

LOCUST, Pueblo de la Isla de Barbada en el distrito y Parroquia de Santo Tomas.

LODAZAL, Rio de la Provincia y Alcaldia mayor de Tabasco; vease San Pedro y San Pablo.

LODO, Cabo de) en la Costa de la Provincia y Gobierno de la Florida, 30 leguas al N de la Movila, en 281 gr. de long. y 28 gr. 12 min. de lat.

LODOS, Rio de los) en la Isla de Santo Domingo y parte que poseen los Franceses, nace en la cabeza del O cerca de la Costa en las montañas del Tapion, corre al O, y sale al mar enfrente de la Isleta de Arcadins.

LOG, Villa de los Ingleses en la Nueva Fran-

LO

cia ó Canadá, situada á orilla de un rio, al S del lago Erié.

LOGROÑO, San Joseph de) Ciudad Capital de la Provincia y Corregimiento de Melipilla en el Reyno de Chile, fundada por Don Joseph Manso, Presidente del Reyno, que la dió el nombre en memoria de su patria, el año de 1742 donde estaba el Pueblo de Melipilla en un valle llamado así tambien; tiene ademas de la Iglesia Parroquial dos Conventos de Religiosos de San Francisco y de la Merced, y tenia un Colegio de los Regulares de la Compañia: está á orilla del rio Maipo, en 34 gr. 12 min. de lat. aust.

Otra Ciudad habia de este nombre en la Provincia y Gobierno de Quixos y Macas del Reyno de Quitto, fundada por Gil Ramirez Dávalos, la qual fué destruida á mediados del siglo pasado por los Indios Xibaros que rebelándose dieron muerte á todos los Españoles reservando las mugeres que se llevaron retirándose á las montañas de Macas y del rio Morons, despues no se ha vuelto á reedificar, y solo queda de

ella

ella el no
ria del n
sacaba de
estaba al
to, y al
á orilla
Martinier
na, y to
que trata
no de eq

LOIL,
la Provin
Virginia,
el Conda
luego tue
y entra
haela.

LOLA
bara de
tes de lo
Nuevo R
al SE de
N del T
los bosq
á reduci
neros Re
tinguida
de 1716.

LOL
Rio pequ
Chanco
Chile, c
entra en

LOLC
Indios d
ten alto
no que e
tuado á
cera del

Tom. 1

LO

cia ó Canadá, situada á orilla de un río, al S del lago Erié.

LOGROÑO, San Joseph de) Ciudad Capital de la Provincia y Corregimiento de Melipilla en el Reyno de Chile, fundada por Don Joseph Manso, Presidente del Reyno, que la dió el nombre en memoria de su patria, el año de 1742 donde estaba el Pueblo de Melipilla en un valle llamado así tambien; tiene ademas de la Iglesia Parroquial dos Conventos de Religiosos de San Francisco y de la Merced, y tenia un Colegio de los Regulares de la Compañía: está á orilla del río Maipo, en 34 gr. 12 min. de lat. aust.

Otra Ciudad habia de este nombre en la Provincia y Gobierno de Quixos y Macas del Reyno de Quito, fundada por Gil Ramirez Dávalos, la qual fué destruida á mediados del siglo pasado por los Indios Xibaros que rebelándose diéron muerte á todos los Españoles reservando las mugeres que se llevaron retirándose á las montañas de Macas y del río Morona, despues no se ha vuelto á reedificar, y solo queda de ella

LO

ella el nombre y la memoria del mucho oro que se sacaba de sus ricas minas; estaba al Mediodia de Quito, y al ESE de Cuenca, á orilla del río Paute. La Martiniere la llama Sogrona, y todo el artículo en que trata de ella está lleno de equivocaciones.

LOIL, Río pequeño de la Provincia y Colonia de Virginia, corre al NO en el Condado de Hampshire, luego tuerce su curso al O y entra en el de Mononghaela.

LOLACOS, Nacion bárbara de Indios descendientes de los Betoyes en el Nuevo Reyno de Granada, al SE del río Apure, y al N del Tamé, habitan en los bosques, y empezaron á reducirse por los Misioneros Regulares de la extinguida Compañía el año de 1716.

LOLOL, Estero de) Río pequeño del partido de Chanco en el Reyno de Chile, corre al SSO, y entra en el de Nilahue.

LOLQUEN, Pueblo de Indios del partido de Tolten alto en el mismo Reyno que el río anterior, situado á la orilla y cabecera del río Tolten.

Tom. II.

LO 601

LOMA, La) Pueblo de la Provincia y Gobierno de Cartagena en el Nuevo Reyno de Granada, situado á orilla del río Sinú, al O de la Villa de Lórica.

Otro Pueblo hay del mismo nombre en esta Provincia y Reyno, situado en una de las Islas que forma el río Cauca.

Otro en la Provincia y Corregimiento de Arica en el Perú, situado en la Costa.

LOMAS, Pueblo de la Provincia y Gobierno de Jaen de Bracamoros en el Reyno de Quito.

Tiene el mismo nombre una ensenada grande en la Costa del Sur del estrecho de Magallanes á su entrada, la forman el cabo de Orange y el del nombre de Jesus, ó del Espíritu Santo.

LONDÓN New, ó Nuevo Londres) Condado de la Provincia y Colonia de Connecticut en la Nueva Inglaterra, confina al E con la Providencia y Rhode Island, al S por el estrecho de Long Island, al O por el Condado de Newhaven, y al N por el de Hertford.

Tiene el mismo nombre una Ciudad Capital del Condado anterior, situada al O del río Tames, 10 millas al

Hhññ

602 LO

E de Seabrook, y 3 al O de Groton.

Otra en la division occidental de la Provincia y Colonia de Maryland, situada 6 millas al S O de Annapolis, á la orilla del Sur del rio South.

LONDONDERRI, Ciudad de la Colonia de la Nueva Inglaterra, célebre por la abundancia de fábricas de paños y de lienzos que tiene, de que abastece la mayor parte de los establecimientos Ingleses en la América Septentrional.

LONDRES, Ciudad de la Provincia y Gobierno del Tucumán, fundada por el Gobernador Pedro Tarita el año de 1555 en la antigua Provincia de los Indios Juries, se le dió este nombre en obsequio de la Reyna Maria de Inglaterra por el matrimonio que habia celebrado con Felipe II, Rey de España; pero duró tan poco como esta Princesa, porque empezaron á pasarse á otras partes las familias que la habian poblado, y solo ha quedado reducida á un Pueblo misérable: está en 29 gr. 8 min. de lat. aust.

LONG, Pueblo de la Isla de Barbada, situado en la parte del Sur.

LO

Tiene el mismo nombre una Bahía en la Costa del O de la misma Isla que el Pueblo anterior.

Una Isla pequeña de la Costa de Georgia, una de las llamadas Geórgicas, entre la de Bull y la de Sullivan.

Un lago de la Nueva Francia ó Canadá, que es un canal grande por donde desagua el lago Superior, y se comunica con el de Bois.

Un estrecho formado entre la Isla Larga y la Costa de la Nueva Inglaterra.

LONGABI, Rio de la Provincia y Corregimiento de Maule en el Reyno de Chile, corre al O, y entra en el de Longomilla: á su orilla entre él y el de Liguay está una grande hacienda llamada Minas de Polcura.

LONGÉN, Rio de la misma Provincia y Reyno que el anterior, nace al E del volcán de Tucapel, corre casi al Sur, y se pierde en las lagunas del Desaguadero.

LONGOMILLA, Rio de la misma Provincia y Reyno que los anteriores, se forma de la union de otros varios pequeños, y corre con

con este n
trar en el
LONGO

Provincia
Todos San
nace cerca
pada y de
al SSE,
frente de
á su entra
llo en lo
llamado e
Pablo.

LONGO
la Provinc
to de Co
mo Reyno
res, tiene
el monte
bre, que
altos de
Andes, c
sale á la
31 gr. 40

Un Pu
mo nomb
cia y Rey
lla del r

LONGO
pequeña
de la Pr
hook en
nobsco.

Otra l
bre cerc
Nueva l
la entra
hia de

Otra

LO

Tiene el mismo nombre una Bahía en la Costa del O de la misma Isla que el Pueblo anterior.

Una Isla pequeña de la Costa de Georgia, una de las llamadas Geórgicas, entre la de Bull y la de Sullivan.

Un lago de la Nueva Francia ó Canadá, que es un canal grande por donde desagua el lago Superior, y se comunica con el de Bois.

Un estrecho formado entre la Isla Larga y la Costa de la Nueva Inglaterra.

LONGABI, Rio de la Provincia y Corregimiento de Maule en el Reyno de Chile, corre al O, y entra en el de Longomilla: á su orilla entre él y el de Liguay está una grande hacienda llamada Minas de Polcura.

LONGÉN, Rio de la misma Provincia y Reyno que el anterior, nace al E del volcán de Tucapel, corre casi al Sur, y se pierde en las lagunas del Desaguadero.

LONGOMILLA, Rio de la misma Provincia y Reyno que los anteriores, se forma de la union de otros varios pequeños, y corre con

LO

con este nombre para entrar en el de Maule.

LONGORIBO, Rio de la Provincia y Capitania de Todos Santos en el Brasil, nace cerca de la Sierra Chapada y de la Costa, corre al SSE, y sale al mar enfrente de la Isla Taporica, á su entrada hay un castillo en lo alto de un monte llamado el Morro de San Pablo.

LONGOTÓMA, Rio de la Provincia y Corregimiento de Copiapó en el mismo Reyno que los anteriores, tiene su nacimiento en el monte del mismo nombre, que es uno de los mas altos de la cordillera de los Andes, corre á Poniente, y sale á la mar del Sur en 31 gr. 40 min. de lat. aust.

Un Pueblo hay del mismo nombre en esta Provincia y Reyno, situado á orilla del rio anterior.

LONGUE ó Larga) Isla pequeña cerca de la Costa de la Provincia de Sagadahook en la Bahía de Penobscot.

Otra hay del mismo nombre cerca de la Costa de la Nueva Escocia ó Acadia, á la entrada de la gran Bahía de Fundy.

Otra cerca de la Costa

LO 603

del Sur de la de Terranova, dentro de la Bahía de Desespoir ó Desesperacion.

Una Bahía grande, cómoda y hermosa en la Provincia y Colonia de la Carolina Meridional.

Una punta de tierra en la Costa del N del rio San Lorenzo en el distrito y país del Labrador.

LONGUELLE, Fuerte de los Franceses en la Provincia y país de los Indios Iroqueses, á orilla del rio San Lorenzo, enfrente de la Isla de Montreal.

LONQUÉN, Pueblo de la Provincia y Corregimiento de Itata en el Reyno de Chile, situado en el valle de Tango.

Tiene el mismo nombre un rio de esta Provincia y Reyno, corre al SSO cubriendo, y entra en el de Maule cerca de su salida al mar, á su orilla hay una hacienda llamada Cu-chacucha.

LONG-ISLAND, Isla Larga, ó de Nassau) en la Provincia y Colonia de Nueva York, tiene la de Staaten ó de los Estados al NO y la Colonia de Connecticut al N, y el Oceano Atlántico al S y E; su extension es de 150 millas de

de largo, y no mas de 16 de ancho, estrechándose hácia el Condado de Fairfield en la Nueva Inglaterra, cerca de la boca ó entrada del rio Hudson; está bien provista de Bahías y Puertos cómodos, y la separa del Continente un canal de 100 millas de largo y 12 de ancho; está dividida en los Condados de Suffolk, Rey, y Reyna: los naturales hacen un gran comercio de pieles y cueros, tabaco que es de tan buena calidad como el de Maryland, caballos, carne salada, cerdos, guisantes, trigo, y todo género de granos de Inglaterra que producen con abundancia, trayendó en cambio de las otras Colonias azúcar, rum, algodón y afile; el terreno es tan fértil que se dan en él todas las frutas y vegetables muy delicados: en el centro de la Isla está el llano de Jamayca ó de Hampstead que tiene 24 millas de largo y 4 de ancho, sin que se halle una sola piedra en todo él, y dos veces al año celebran carreras á caballo (que son de excelente raza) á que concurren muchas gentes de la Nueva Inglaterra y Nueva

ob

Yorck; hay otras dos ó tres llanuras de una milla en quadro muy fértiles, y en su inmediacion otras Islas pequeñas que no están habitadas: hacen tambien la pesca de la ballena, cuyo aceyte y huesos envian á Europa, por ropas y otros efectos, ademas de la pesca ordinaria que es muy considerable: la Milicia se compone de un Regimiento de Caballeria: en suma esta Colonia es capaz de mantener un ejército de quanto sea necesario sin auxilio de otras: está 80 millas de Nueva Yorck á la parte opuesta de Connecticut, 30 de Nueva Jersey, 110 de Filadelfia, 130 de Maryland, 150 de Rhode-Island.

LONIA, Pueblo de la Provincia y Gobierno de Pamplona en el Nuevo Reyno de Granada, situado á orilla de un rio pequeño.

Otro Pueblo hay del mismo nombre en la Provincia y Corregimiento de Luya y Chillaos en el Perú; anexo al Curato de Pipincos en la de Jaén.

LONTEIHE, Rio de la Provincia y Corregimiento de Itata en el Reyno de Chile, corre al SSE, y en-

entra uni
co en el
LONT
oso y g
vincia y
Maule e
que el a
cordiller
el de Te
Provinci
gua, ton
nombre

LOO
ó Mira
tierra d
dia entra
ta y el
llanes,
de San
Deseado
al Sur.

Otro
mo nor
la Caro

Otro
Provinc
ryland
que fo
boca d

LOF
cera d
caldia
Nueva
familia
6 legu
Capita

LO
blo de
mian

LO

Yorck; hay otras dos ó tres llanuras de una milla en quadro muy fértiles, y en su inmediacion otras Islas pequeñas que no están habitadas: hacen tambien la pesca de la ballena, cuyo aceyte y huesos envian á Europa, por ropas y otros efectos, ademas de la pesca ordinaria que es muy considerable: la Milicia se compone de un Regimiento de Caballeria: en suma esta Colonia es capaz de mantener un ejército de quanto sea necesario sin auxilio de otras: está 80 millas de Nueva Yorck á la parte opuesta de Connecticut, 30 de Nueva Jersey, 110 de Filadelfia, 130 de Maryland, 150 de Rhode-Island.

LONIA, Pueblo de la Provincia y Gobierno de Pamplona en el Nuevo Reyno de Granada, situado á orilla de un rio pequeño. Otro Pueblo hay del mismo nombre en la Provincia y Corregimiento de Luya y Chillaos en el Perú; anexo al Curato de Pipincos en la de Jaén.

LONTEIHE, Rio de la Provincia y Corregimiento de Itata en el Reyno de Chile, corre al SSE, y en-

LO

entra unido con el del Huai-co en el Mataquino.

LONTÚE, Rio caudaloso y grande de la Provincia y Corregimiento de Maule en el mismo Reyno que el anterior, nace en la cordillera, y se junta con el de Teni para dividir esta Provincia de la de Colchagua, tomando desde allí el nombre de Mataquino.

LOOKOUT, Cabo de) ó Mira afuera) Punta de tierra de la Costa que media entre el rio de la Plata y el estrecho de Magallanes, está entre la Bahía de San Julian y el Puerto Deseado, en 49 gr. de lat. al Sur.

Otro cabo hay del mismo nombre en la Costa de la Carolina Meridional.

Otro en la Costa de la Provincia y Colonia de Maryland, que es una de las que forman la entrada ó boca del rio Potoumack.

LOPA, Pueblo y Cabecera de partido de la Alcaldía mayor de Villalta en Nueva España, tiene 128 familias de Indios, y está 6 leguas al Poniente de su Capital.

LOPE de Fierro) Pueblo de las Misiones que tenían los Regulares de la

LO 605

Compañia en la Provincia de Tepeguana y Reyno de Nueva Vizcaya, situado á la orilla del rio Florido, y á distancia de 9 leguas del Pueblo y Presidio del Valle de San Bartolomé.

LOPEZ, Pueblo de la Provincia y Gobierno del Tucumán en el Perú, situado á la orilla del rio Dulce.

Tiene el mismo nombre un rio pequeño de la Provincia y Gobierno de Guayaquil en el Reyno de Quito, nace cerca del Pueblo de Guasuntos, corre al O, y entra en el de Guayaquil.

Unas Islas llamadas de Antonio Lopez en el rio de la Plata; cerca de la Costa septentrional, son dos pequeñas, y están junto á las de los Muleques y de los Ingleses.

LORA, Pueblo de la Provincia y partido de Chanco en el Reyno de Chile, situado á orilla del rio Mataquino, cerca de la Costa.

Tiene el mismo nombre una laguna de esta Provincia y Reyno.

LOREMBÉC, vease Luisburg.

DOÑA LORENZA, Rio pequeño de la Provincia y Gobierno de Buenos Ayres,

cor-

606 LO

corre al E cerca de la Costa, y sale á la boca del de la Plata en la misma orilla que está la Capital.

LORENZANA, San Vicente de) Ciudad de la Provincia y Alcaldía mayor de San Salvador en el Reyno de Guatemala, fundada el año de 1642 por Don Alvaro de Quiñones Osorio, Marques de Lorenzana, Presidente, Gobernador y Capitan General del Reyno, es de corto vecindario, tiene ademas de la Iglesia Parroquial un Convento de Religiosos de Santo Domingo, produce mucho añil que es el principal fruto de su comercio, para cuyo beneficio hay varios ingenios en sus inmediaciones, está 12 leguas de la Ciudad de San Salvador, 18 de la de San Miguel, y 50 de la Capital del Reyno Guatemala.

S. LORENZO, Pueblo de la Provincia y Corregimiento de Chimbo en el Reyno de Quito.

Hay otro Pueblo del mismo nombre en la Provincia y Gobierno de Guayaquil tambien del Reyno de Quito.

Otro del partido y Alcaldía mayor de Mexilcaltzingo en Nueva España tie-

LO

ne 58 familias de Indios, y dista 2 $\frac{1}{2}$ leguas de su Capital.

Otro de la Cabecera de partido y Alcaldía mayor de Teotihuacán en el mismo Reyno, distante media legua al Poniente de su Capital.

Otro de la Cabecera de Quatepéc y Alcaldía mayor de Marinalco en el mismo Reyno es de temperamento frio y húmedo, distante una legua de su Cabecera, cuyo camino está poblado de cocotales y crecidos encinos.

Otro de la Cabecera de partido y Alcaldía mayor de Toluca en el mismo Reyno tiene 60 familias de Indios, y está poco distante al O de su Capital.

Otro de la Cabecera de Huatuzco y Alcaldía mayor de Córdoba en el mismo Reyno tiene 78 familias de Negros libres, porque se fundó para que se avendadasen de estos los que en los ingenios de azucar de esta jurisdiccion lograsen de sus amos la libertad, está 3 leguas al ESE de su Cabecera.

Otro de la Cabecera de Toxtepéc y Alcaldía mayor de Tecali en el mismo Reyno tiene 59 familias de Indios.

Otro

Otro de Coronango y Mayor de Chimo Reyno de Indios, legua al N.

Otro de Corregimiento y Masqueso al Curato.

Otro de Corregimiento el mismo Curato de

Otro de partido de caldía m.

lió en la pado de 10 famil

está 3 le Cabecera pital.

Otro de Papalotit y Mayor de Chimo Reyno al S de

Otro de partido de caldía m en el n

20 famil está una Cabecer

Otro de partido Alcaldía lán en

LO

ne 58 familias de Indios, y dista a $\frac{1}{2}$ leguas de su Capital.

Otro de la Cabecera de partido y Alcaldía mayor de Teotihuacán en el mismo Reyno, distante media legua al Poniente de su Capital.

Otro de la Cabecera de Quatepéc y Alcaldía mayor de Marinalco en el mismo Reyno es de temperamento frio y húmedo, distante una legua de su Cabecera, cuyo camino está poblado de cocotales y crecidos encinos.

Otro de la Cabecera de partido y Alcaldía mayor de Toluca en el mismo Reyno tiene 60 familias de Indios, y está poco distante al O de su Capital.

Otro de la Cabecera de Huatuzco y Alcaldía mayor de Córdoba en el mismo Reyno tiene 78 familias de Negros libres, porque se fundó para que se avencindasen de estos los que en los ingenios de azucar de esta jurisdiccion lograsen de sus amos la libertad, está 3 leguas al ESE de su Cabecera.

Otro de la Cabecera de Toxtepéc y Alcaldía mayor de Tecali en el mismo Reyno tiene 59 familias de Indios.

Otro

LO

Otro de la Cabecera de Coronango y Alcaldía mayor de Cholula en el mismo Reyno tiene 70 familias de Indios, y está una legua al S de su Capital.

Otro de la Provincia y Corregimiento de Chilques y Masques en el Perú, anexo al Curato de Colcha.

Otro de la Provincia y Corregimiento de Canta en el mismo Reyno, anexo al Curato de Arahua.

Otro de la Cabecera de partido de Uruapán y Alcaldía mayor de Valladolid en la Provincia y Obispado de Mechoacán tiene 10 familias de Indios, y está 3 leguas al N de su Cabecera, y 12 de la Capital.

Otro de la Cabecera de Papalotipác y Alcaldía mayor de Cujcatlán en el mismo Reyno está una legua al S de su Capital.

Otro de la Cabecera de partido de Taximaroa y Alcaldía mayor de Maravatio en el mismo Reyno tiene 20 familias de Indios, y está una legua al E de su Cabecera.

Otro de la Cabecera de partido de Huehuetlán y Alcaldía mayor de Cuicatlán en el mismo Reyno

LO 607

tiene 125 familias de Indios, y está 3 leguas al N de su Cabecera.

Otro de la Cabecera de partido de Mistepaque y Alcaldía mayor de Nexapa en el mismo Reyno tiene 12 familias de Indios, y está 2 leguas de su Cabecera.

Otro que es Cabecera de partido de la misma Alcaldía mayor y Reyno que el anterior tiene agregados otros siete Pueblos, y es de los mas abundantes en la cosecha de grana que hay en toda la jurisdiccion; tiene 102 familias de Indios, y está 9 leguas de su Capital.

Otro de la Cabecera de Pinoteca y Alcaldía mayor de Xicayán en el mismo Reyno tiene 35 familias de Indios empleados en el cultivo de grana, semillas y tabaco, y está poco mas de 5 leguas de su Cabecera.

Otro de la Cabecera de partido de Mitla y Alcaldía mayor de Teutilán en el mismo Reyno está situado entre dos cerrcos, tiene 13 familias de Indios, y dista 4 leguas al Oriente del de Sapotitlán.

Otro de las Misiones que tenían los Regulates de la Compañia en la Provincia de

de Taraumara y Reyno de Nueva Vizcaya está 19 leguas de la Villa y Real de Minas de San Felipe de Chiguagua.

Otro de la Provincia de Barcelona y Gobierno de Cumaná en el Reyno de Tierra-Firme, situado á orilla del rio de Sacaguar.

Otro de la misma Provincia y Reyno que el anterior, uno de las Misiones que tienen á su cuidado los PP. Capuchinos de Aragon, situado al S de la Ciudad de Cumanagoto.

Otro del partido de Chiriquí en la Provincia y Gobierno de Veragua y Reyno de Tierra-Firme está 14 leguas de su Cabecera en el camino real, mediando una áspera montaña que se llama Dupui, y es paso preciso.

Otro de la Provincia y país de las Amazonas en la parte que poseen los Portugueses, reduccion de las Misiones que tienen los PP. Carmelitas en esta Provincia, situado á orilla del rio Guatúma.

Otro de las Misiones que tenían los Regulares de la Compañía en la Provincia y Gobierno del Paraguay, situado entre los rios Yuy y Piratini.

Otro de la Isla de Santo Domingo, situado á orilla del rio Ozama en el Confluente, donde le entra el de Isabela, casi al Sur de la Capital.

Otro de la Provincia y Capitanía de Rio Jeneyro en el Brasil, situado en una ensenada que hace este.

Otro de la Provincia y Gobierno de Popayán en el Nuevo Reyno de Granada, del distrito del Corregimiento de Pastos.

Otro de la Provincia y Reyno de Guatemala.

Otro de la Provincia y Corregimiento de Aconagua en el Reyno de Chile, situado á orilla del rio Ligua.

Otro de la Provincia de Taraumara, distante 4 leguas del Presidio del paso del Norte.

Otro de las Misiones que tienen los Religiosos de San Francisco en el Nuevo México.

Un rio caudalosisimo, y uno de los mayores que hay en la América, llamado tambien de Canadá, que fué el nombre que le dieron primero, y le mudó despues Jacobo Cartier por haber llegado á él en dia de San Lorenzo, aunque no se sabe con

LO

Reyno de
está 19 le-
a, y Real de
Felipe de

Provincia de
Gobierno de
Reyno de
situado á ori-
Sacaguar.

misma Pro-
que el an-
las Misio-
á su cuida-
uchinos de
o al S de la
manageto.

ido de Chi-
vincia y Go-
gua y Rey-
irme está 14
becera en el
mediando una
que se llama
so preciso.

Provincia y
azonas en la
en los Por-
ccion de las
enen los PP.
esta Provin-
orilla del rio

Misiones que
culares de la
la Provincia
el Paraguay,
los rios Yuy

Otro de la Isla de Santo Domingo, situado á orilla del rio Ozama en el Confluente, donde le entra el de Isabela, casi al Sur de la Capital.

Otro de la Provincia y Capitanía de Rio Jeneyro en el Brasil, situado en una ensenada que hace este.

Otro de la Provincia y Gobierno de Popayán en el Nuevo Reyno de Granada, del distrito del Corregimiento de Pastos.

Otro de la Provincia y Reyno de Guatemala.

Otro de la Provincia y Corregimiento de Aconcagua en el Reyno de Chile, situado á orilla del rio Ligua.

Otro de la Provincia de Taraumara, distante 4 leguas del Presidio del paso del Norte.

Otro de las Misiones que tienen los Religiosos de San Francisco en el Nuevo México.

Un rio caudalosisimo, y uno de los mayores que hay en la América, llamado tambien de Canadá, que fué el nombre que le dieron primero, y le mudó despues Jacobo Cartier por haber llegado á él en dia de San Lorenzo, aunque no se sabe con

LO

con certidumbre su origen, despues de haber subido por él los Franceses 800 leguas, aseguran los Indios que nace de uno de los lagos de la Nueva Francia ó Canadá, que es el mas grande de los que hay en aquellas Regiones, y está en la Provincia y territorio de los Indios Asinipovales, distante mas de 50 leguas de la llamada Lenemopignon, en la qual entra con 20 leguas de anchura, pasa al lago Superior, y dexando el de los Illinesés entra en el de los Hurones para salir al de Erié, que los Franceses llaman de Conty, y pasa al de Frontenac ó

de Fronterio siguiendo su curso hasta salir al mar en el golfo de su nombre, á cuya salida forma la Isla de Anticosti, aunque algunos dicen que tiene 40 leguas de boca, los mas arreglados solo le dan 30, porque aquellos miden desde el Cabo Rais hasta la extremidad ó punta de la Isla Real ó de Cabo Breton: este rio que es navegable de embarcaciones grandes por espacio de 450 leguas, aunque con mucho riesgo, atraviesa toda la Nueva Francia, y en muchos pa-

rages tiene grande rapidez; abunda de mil especies diferentes de pescados, como de tortugas y ballenas.

Otro rio de la Provincia y Gobierno de Buenos Ayres corre al SSE, y entra en el de la Plata, entre la Villa de Santa Lucía y la Ciudad de Corrientes.

Otro rio de la Isla de Santo Domingo nace cerca de la Costa del N de la gran Bahía de Samaná, corre al NNE, y sale al mar en aquella Bahía, y dentro del Puerto de su nombre.

Una Isla de la mar del Sur, delante del Puerto del Callao, habitada de algunos Indios pescadores, en que está enterrado el pirata Inglés Jacobo Heremite Clerck, que murió de sentimiento de no poder tomar aquel Puerto quando lo sitió el año de 1624 arrojando contra él un brulote de fuego; tiene un fuertecillo que se llama Torreón de los Forzados.

Otra Isla pequeña del Golfo de California ó Mar Roxo de Cortés, situada cerca de la Costa, entre esta y la Isla del Espíritu Santo, de modo que está en medio del canal ó boca de la Bahía de Joabio.

Tom. II.

LO 609

Tom. III.

iii

Otra

Otra Isla pequeña del mismo golfo que la anterior, situada en lo mas interior de él, y tambien cerca de la Costa.

Un cabo ó punta de tierra de la Costa del mar del Sur en la Provincia y Gobierno de Guayaquil.

Una laguna de la Provincia y Corregimiento de Guamachuco en el Perú, de cuyo desague y del de la de Guagaicocha que está inmediata forman unidos el río de Moche que atraviesa y riega esta Provincia y la de Truxillo, saliendo al mar en su distrito.

Un Puerto en la Costa de la Isla de Santo Domingo, dentro de la gran Bahía de Samaná, y en lo mas interior.

Otro seco en la sierra de San Francisco Xavier del Nuevo México.

Un fuerte en la Costa de la Provincia y Capitanía de Seara en el Brasil, cerca de la Capital, á la parte del E., mediando el río Guarahú entre este y el de Laguaribe, situado sobre una punta de tierra que se abanza al mar.

LORETO, Pueblo de la Provincia y Gobierno de Quixos y Macas en el Ity

no de Quito, fértil en maíz, yucas, plátanos, y mucha pitá con que sus naturales pagan los tributos, y es muy apreciada en todo el Perú porque la hilan y tuercen con delicadeza y primor.

Otro Pueblo hay de este nombre con el aditamento de Paraputras por ser reduccion de Indios de este nombre hecha por los Misioneros Regulares de la Compañia en la Provincia y Gobierno de Mainas del Reyno de Quito, está situado á orilla del río Marañon, y á poca distancia de él hay una fortaleza que es el primer establecimiento de los Portugueses por aquella parte, fundó este Pueblo el P. Raymundo de Santa Cruz recogiendo los Indios Chayavitas y Munchiches.

Otro de la Provincia y Gobierno de Santa Cruz de la Sierra en el Perú, situado á orilla del río Guapaig.

Otro de las Misiones que tenían los Regulares de la Compañia en la California, situado cerca de la Costa del golfo, tiene una fortaleza y guarnicion para defenderlo: los Indios lo llaman Concho.

Otro

Otro Gobierno de las Misiones Regulares de la Compañia, situado á orilla del río Paraputras, llamado de San Ignacio.

Otro Gobierno de las Misiones Regulares de la Compañia, situado en el Reyno de Quito, llamado de San Francisco de Asís, del que se reducion Indios para las Misiones Regulares de la Compañia, dado á orilla del río Marañon.

Otro de las Misiones Regulares de la Compañia, situado en la Provincia y Gobierno de Santa Cruz de la Sierra.

Otro de las Misiones Regulares de la Compañia, situado en la Provincia y Gobierno de Santa Cruz de la Sierra.

Otro de las Misiones Regulares de la Compañia, situado en la Provincia y Gobierno de Santa Cruz de la Sierra.

Otro de las Misiones Regulares de la Compañia, situado en la Provincia y Gobierno de Santa Cruz de la Sierra.

Otro de las Misiones Regulares de la Compañia, situado en la Provincia y Gobierno de Santa Cruz de la Sierra.

Otro

LO

no de Quito, fértil en maíz, yucas, plátanos, y mucha pitá con que sus naturales pagan los tributos, y es muy apreciada en todo el Perú porque la hilan y tuercen con delicadeza y primor.

Otro Pueblo háy de este nombre con el aditamento de Paraputras por ser reduccion de Indios de este nombre hecha por los Misioneros Regulares de la Compañia en la Provincia y Gobierno de Mainas del Reyno de Quito, está situado á orilla del río Marañon, y á poca distancia de él hay una fortaleza que es el primer establecimiento de los Portugueses por aquella parte, fundó este Pueblo el P. Raymundo de Santa Cruz recogiendo los Indios Chayavitas y Munches.

Otro de la Provincia y Gobierno de Santa Cruz de la Sierra en el Perú, situado á orilla del río Guapaig.

Otro de las Misiones que tenían los Regulares de la Compañia en la California, situado cerca de la Costa del golfo, tiene una fortaleza y guarnicion para defenderlo: los Indios lo llaman Concho.

Otro

LO

Otro de la Provincia y Gobierno del Paraguay, uno de las Misiones que tenían los Regulares de la Compañia, situado á orilla del río Paraná, entre los Pueblos de Santa Ana y San Ignacio.

Otro de la Provincia y Gobierno de Moxos en el Reyno de Quito, diferente del que hemos dicho ya, reduccion de Indios de las Misiones que tenían los Regulares de la Compañia, fundado á orilla del río Mamoré.

Otro que es Real de Minas de Plata de la Provincia y Gobierno de Cinaloa en Nueva España.

Otro reduccion de Indios de las Misiones que tenían los Regulares de la Compañia en la misma Provincia que el anterior.

Otro de la Provincia del Guay y Gobierno del Paraguay en el Perú, situado á orilla del río Parapamena, cerca de salir al del Paraná.

Otro habia de este nombre en la misma Provincia y Gobierno, pero lo destruyeron y quemaron los Indios infieles quedando hoy solo sus ruinas, á orilla del río Paraná.

LO 611

Otro de la Nueva Francia ó Canadá, reduccion de Indios de las Misiones que tenían los Regulares de la Compañia de Francia, le dieron este nombre porque su Iglesia está hecha por el modelo de la Santa Casa de Loreto en Italia, con una pintura copiada de la Imágen que se venera en aquel Santuario: el P. Charlevoix hace una descripcion muy ventajosa de estos Neofitos que dice tienen una simplicidad y rectitud de costumbres increíble, han abrazado la Religion con pureza, y ejercen las virtudes sin corrupcion alguna de vicios, es admirable, dice el referido Padre, la devocion con que cantan á coro en su lengua los himnos y devociones, separados los hombres de las mugeres, y el fervor y modestia que tienen en todos los actos de Religion: este Pueblo era antes numeroso, pero las enfermedades han disminuido mucho su vecindario, reyna entre ellos la paz y subordinacion de modo que parecen todos una familia, lo qual debe admirar al que conozca el carácter y costumbres de los Indios, y con particularidad

dad

dad los Hurones; hay gran concurso de gentes de toda la Provincia en las festividades por la gran devoción que tienen á esta Imágen: está 3 leguas de Québec.

LORIAU, Cabo de) ó punta de tierra de la Costa del E de la Isla de Terranova, entre el Nuevo y la punta de San Gilles.

LORICA, Santa Cruz de) Villa de la Provincia y Gobierno de Cartagena en el Nuevo Reyno de Granada, situada á orilla del rio del Sinú en el partido de este nombre.

LOROCÓCHA, Laguna de la Provincia y Corregimiento de Canta en el Perú, de donde nace el rio Carabaillo, está al N de la Capital, junto á la de Soccaibamba.

LORQUE, Pueblo de la Provincia y partido de Itata en el Reyno de Chile, situado á orilla del rio Itata.

LORRAIN, Rio de) en la Isla de Martinica, corre al NE, y sale al mar entre el Pueblo de la Grande Ance y el rio de Macé.

LOSICHA, San Agustin de) Pueblo de la Cabecera de partido de Tequila y Alcaldía mayor de Chichicapa en Nueva España.

Otro Pueblo hay de este nombre en la Cabecera de partido y Alcaldía mayor de Miahuatlán en el mismo Reyno, está al S en los confines de la jurisdicción de Xicayán.

LOSCOIPUS, Estero de) Rio pequeño del partido de Chanco en el Reyno de Chile, corre al E, y entra en el rio Nilahue, tiene á sus orillas la hacienda de Ranil.

LOUDÓN, Castillo construido por los Ingleses en el país de los Indios Chirakees, los salvages lo tomaron y destruyeron pocos años hace.

LOVE-COVE, Abertura en el país de la Nueva Gales Septentrional, y en la parte Artica de la América, se cree que es comunicacion ó paso para salir á la mar del Sur.

LOVERNOLFOLCK, Condado de la Provincia y Colonia de Virginia.

LOUVÉT, Pueblo y Parroquia de los Franceses en la Isla de San Christóval, una de las Antillas, situado en la Costa del NO y quartel que tenían antes que los Ingleses les cedieran toda la Isla, está entre la punta de Sable ó

Arena, Papillon orilla de tiene el

S. LO pital de lupe en ne un c rio de la paz han afianzamiento llamado hermoso poblacion

Tiene un Pueblo Frances del rio de la C rida, en de la M del Mis que se 1763 c dencia Luisian

Otro los Fra cia y p quesos del rio te de l

Unas vancia Escocia ninsula pesos Costa

Are-

LO

Otro Pueblo hay de este nombre en la Cabecera de partido y Alcaldía mayor de Miahuatlán en el mismo Reyno, está al S en los confines de la jurisdicción de Xicayán.

LOSCOIPUS, Estero de) Rio pequeño del partido de Chanco en el Reyno de Chile, corre al E, y entra en el rio Nilahue, tiene á sus orillas la hacienda de Ranil.

LOUDÓN, Castillo construido por los Ingleses en el país de los Indios Cherakees, los salvages lo tomaron y destruyeron pocos años hace.

LOVE-COVE, Abertura en el país de la Nueva Gales Septentrional, y en la parte Artica de la América, se cree que es comunicación ó paso para salir á la mar del Sur.

LOVERNOLFOLCK, Condado de la Provincia y Colonia de Virginia.

LOUVÉT, Pueblo y Parroquia de los Franceses en la Isla de San Christóval, una de las Antillas, situado en la Costa del N O y quartel que tenían antes que los Ingleses les cedieran toda la Isla, está entre la punta de Sable ó Are-

LO

arena, y la ensenada de Papillons ó Mariposas, á orilla de una ensenada que tiene el mismo nombre.

S. LOUIS, Ciudad Capital de la Isla de Guadalupe en la Gran Tierra, tiene un castillo 3 leguas del rio de la Sal, despues de la paz del año de 1763 se han añadido mucho sus fortificaciones, y un arrabal llamado el Burgo que la hermosea por ser una linda poblacion.

Tiene el mismo nombre un Pueblo y fuerte de los Franceses, cerca de la boca del rio Coza, en la Provincia y Gobierno de la Florida, casi 20 leguas al N E de la boca mas inmediata del Misisipi, y era hasta que se hizo la paz del año 1763 ordinariamente residencia del Gobernador de Luisiana.

Otro Pueblo y fuerte de los Franceses en la Provincia y país de los Indios Iroqueses construido á orilla del rio S. Lorenzo, enfrente de la Isla de Montreal.

Unas montañas de la Provincia y Colonia de Nueva Escocia ó Acadia en la Peninsula de los Indios Gaspeios corren al O, entre la Costa del rio de San Lo-

LO 613

renzo y la de la Bahía de Chaleurs ó Calores.

Un rio de la Nueva Francia nace de una laguna pequeña, corre al S E bastante caudaloso, y entra en el lago Superior.

Un fuerte ó castillo de la Costa del N O en la Isla de San Christóval, una de las Antillas, situado en los límites de la parte que tenían antes que les cedieran la Isla los Ingleses, es un cuadrado de buena fortificación, y está entre el rio del Cabrito y la montaña del Morne.

Otro fuerte ó castillo de los Franceses en la Provincia y Gobierno de la Luisiana, situado á la entrada del rio de la Mobila y Bahía de este nombre, tambien le dan el de Condé.

Una Bahía grande en la Costa del E del país del Labrador, cerca de la entrada del estrecho de Belle Isle.

Un cabo ó extremidad de la Costa del E de la Nueva Escocia ó Acadia mira al N, y está enfrente de la punta del E de la Isla de San Juan.

LOUISE, Condado de la Provincia y Colonia de Virginia.

Tie-

Tiene el mismo nombre un rio pequeño de la Provincia y Colonia de la Carolina Septentrional; corre al N, y entra en el de Charbons ó Carbones.

LOUP, ó Lobo) Enseñada del): en la Costa del país del Labrador, y estrecho de Belle Isle.
 LOUPS, Islas de los) cerca de la Costa de la Nueva Escocia ó Acadia, á la entrada de la gran Bahía Francesa, enfrente de la punta de Sable, ó de Arnia, son cinco que están en el espacio de dos leguas y media, las dos son mayores que las otras tres, y la mas grande tendrá una legua de largo, sus nombres particulares que les dan los Indios son Isla Grande, Memkethkaoveck, Chibiamjek, Concheacadia, y Isla Blanca, que es la menor, en todas ellas hay abundancia de lobos marinos, distan 5 leguas del cabo referido.
 Otras Islas hay del mismo nombre cerca de la Costa del O de la Isla Real ó de Cabo Bretón en el golfo de San Lorenzo.
 Otra Isla pequeña de la mar del N, situada cerca de la Costa del N. O. de la Guadalupe.

Otra Isla pequeña de la mar del N, situada cerca de la Costa del N. O. de la Guadalupe.

Un rio de la Nueva Francia ó Canadá corre al O, luego muda su curso al N, y entra en el de San Lorenzo, enfrente de la Isla Rouge ó Roja.

LOXA, Provincia y Comandamiento del Reyno de Quito, confina por el Norte con la de Guayaquil, por el S con la de Yaguarsongo, por el E con la de Jaen, y por el O con la Ciudad de Zamora, es de temperamento benigno, templado y sano, abundante y fértil de toda especie de granos y frutos en tanto grado, que son mas los que se pierden y llevan los rios por falta de gente que los consume, que los que se aprovechan, y mucho mas de ganado vacuno y mular, de que hacen grandes sacas para abastecer á las demas Provincias hasta la Ciudad de Quito, su principal comercio es el de los tejidos de lana y algodón, de que tiene muchas fábricas, y de alfombras excelentes que tienen particular estimacion, cosecha en esta Provincia abundante cosecha de cochinitilla que cultivan sus naturales y emplean para los tintes de sus fábricas, vendiendo á la de Cuzco, la que

que les sobran bien algun en la Ciudad aunque despues no sirve para usuales, y licarios, y no hay cas convefrute que principal país es allí casca no se ha y solo do el mudo el mudo cuantioso preciosos naciones mon de que los virtud fe ban, es año de grande te do que Europa para dar tes, que

Saraguro San Juan

lle. Zaruma Yuluc Guanchar

que

LO

Un río de la Nueva Francia ó Canadá corre al O. luego muda su curso al N. y entra en el de San Lorenzo, enfrente de la Isla Rouge ó Roja.

LOXA, Provincia y Corregimiento del Reyno de Quito y confina por el Norte con la de Guayaquil, por el S. con la de Yaguarsongo, por el E. con la de Jaen, y por el O. con la Ciudad de Zamora; es de temperamento benigno, templado y sano, abundante y fértil de toda especie de granos y frutos en tanto grado, que son mas los que se pierden y llevan los rios por falta de gente que los consume, que los que se aprovechan, y mucho mas de ganado vacuno y mular, de que hace grandes sacas para abastecer á las demas Provincias hasta la Ciudad de Quito: su principal comercio es el de los tejidos de lana y algodón, de que tiene muchas fábricas, y de alfombras excelentes que tienen particular estimacion; coge en esta Provincia abundante cosecha de cochinita que cultivan sus naturales, y emplean para los tintes de sus fábricas, vendiendo á la de Cuenca la

LO

que les sobra; trabaja tambien algunas minas de oro en la Ciudad de Zaruma, aunque de muy baxa ley, pues no pasa de 14 quilates, por cuya razon solo sirve para hacer alhajas usuales, como hebillas, relicarios, cajas para tabaco, y no hay persona por pocas conveniencias que desfrute que no las tenga. La principal riqueza de este país es la quina, llamada allí cascarilla de Loxa, que no se halla en otra parte, y solo de él se provee todo el mundo; haciendo un precioso comercio de tan precioso fruto con todas las naciones; aunque es opinion de algunos Autores que los Indios conocian su virtud febrífuga, y la usaban, es cierto que hasta el año de 1736 no tenia allí grande estimacion; creyendo que la que se traía á Europa y otras partes era para dar fuerza á los tintes, que era para lo que la

Saraguro y Oña. **Gonzanama**. **Malacatos**. **San Juan del Valle**. **Catimanga**. **San Pedro del Valle**. **Zozoranga**. **El Cizne**. **San Lucas de Amalué**. **Dominguillo**. **Catacocha**.

LO 815

empleaban allí; pero luego que supieron la estimacion que tiene, y su propiedad; empezaron á hacer lo mismo, y mas despues que Mr. Jusieu, profesor de Botánica; que pasó al Perú con los Académicos de las Ciencias de París el año de 1735; estuvo en Loxa, y les enseñó el modo de recogerla; usarla, sacar el extracto de ella, distinguir sus calidades; y otras operaciones tan curiosas como útiles. Los dilatados montes en que se cria este árbol empiezan á segarse antes de llegar al llano de Cuzibamba, y se dilatan hasta la Provincia de Yaguarsongo mas de 70 leguas. El Corregidor tiene al mismo tiempo título de Gobernador de esta, y de Alcalde mayor de las Misiones de Zaruma: su jurisdiccion comprehende los 14 Pueblos siguientes, de que es Capital la Ciudad de su nombre.

La

616 LO

La Capital está fundada en un hermoso y dilatado valle que llaman de Cuzibamba por el Capitan Alonso de Mercadillo el año de 1546, entre dos rios que baxan de la cordillera nevada, con los nombres de Pulacú y Guacamaná, que despues de regar y fertilizar el valle se unen á poca distancia en un paso llamado por esto de las Juntas; estuvo antes en la llanura de Cangachamba, y se llamó Zarza, de donde fué trasladada al parage en que está; su temperamento aunque cálido lo es sin exceso, pero muy sano, y de tanta fertilidad su terreno que no teniendo vecindario para consumir los frutos que produce se pierde una gran parte; tiene dos Parroquias, tres Conventos de Religiosos de San Francisco, Santo Domingo y la Merced, y tenia un Colegio de Regulares de la extinguida Compañia; y un Hospital; ha padecido mucho con los terremotos que ha experimentado, con lo qual ha venido á mucha decadencia, abandonándola muchas familias nobles, y aunque han quedado algunas, la mayor parte de

su vecindario, que consta de 108 almas de todas edades y sexos, se compone de Mestizos; Mulatos y demas gente de color; está 80 leguas de Quito, en 3 gr. 59 min. de lat. aust.

LOYOLA, San Luis de) ó de la Punta, Ciudad Capital de la Provincia y Corregimiento de Cuyo ó Mendoza en el Reyno de Chile, fundada el año de 1579 por el Gobernador D. Martin Garcia. Ortiz de Loyola, que le dió por nombre su apellido, es de temperamento frio, pequeña y pobre; tiene ademas de la Iglesia Parroquial un Convento de Religiosos de Santo Domingo, y tenia un Colegio de Regulares de la Compañia; fué destruida y arruinada por los Indios Araucanos el año de 1599, quando tuvieron esta desgracia otras seis Ciudades del Reyno; esta es la primera de él, y por eso donde se dispone el recibimiento de los Presidentes quando vienen del Perú; está 50 leguas al Oriente de la Capital del Reyno.

Tiene el mismo nombre otra Ciudad de la Provincia y Gobierno de Jaen de Bracamoros ó Yaguarsongo

LO

en el R...
la advoc...
y por lo...
más, fué...
Salinas...
está casi...
queña, ...
que una...
qual fan...
y el res...
cindario...
está á la...
riel que...
re del M...
ramento...
rito tien...
oro, per...
está 16...
Vallado...
de lat. ...
Un P...
ceses er...
na, situ...
ta del m...
montañ...

LUA...
dios de...
regimie...
Reyno...
el valle...
de la Co...
LUC...
blo de...
regimie...
man en...
Curato...
Tom...

LO

su vecindario, que consta de 108 almas de todas edades y sexos, se compone de Mestizos; Mulatos y demas gente de color; está 80 leguas de Quito, en 3 gr. 59 min. de lat. aust.

LOYOLA, San Luis de ó de la Punta, Ciudad Capital de la Provincia y Corregimiento de Cuyo ó Mendoza en el Reyno de Chile, fundada el año de 1579 por el Gobernador D. Martin Garcia Ofiez de Loyola, que le dió por nombre su apellido, es de temperamento frio, pequeña y pobre; tiene ademas de la Iglesia Parroquial un Convento de Religiosos de Santo Domingo, y tenia un Colegio de Regulares de la Compañia; fué destruida y arruinada por los Indios Araucanos el año de 1599, quando turvieron esta desgracia otras seis Ciudades del Reyno; esta es la primera de él, y por eso donde se dispone el recibimiento de los Presidentes quando vienen del Perú; está 50 leguas al Oriente de la Capital del Reyno.

Tiene el mismo nombre otra Ciudad de la Provincia y Gobierno de Jaen de Bracamoros ó Yaguarsongo

en

LO

en el Reyno de Quito, con la advocacion de Sta. Cruz, y por los Indios Cumbinamás, fundada por Juan de Salinas el año de 1542, hoy está casi despoblada; es pequeña, pobre, y poco mas que una aldea; tiene tal qual familia de Españoles, y el resto de su corto vecindario es gente de color; está á la orilla del rio Veriel que la bafia por la parte del Norte; es de temperamento cálido, y en su distrito tiene algunas minas de oro, pero de muy baxa ley: está 16 leguas á Levante de Valladolid, en 4 gr. 43 min. de lat. aust.

Un Pueblo de los Franceses en la Isla de Cayena, situado cerca de la Costa del mar en lo alto de una montaña.

LU

LUANCO, Pueblo de Indios de la Provincia y Corregimiento de Chillán en el Reyno de Chile, situado en el valle de Chanco, cerca de la Costa, y del rio Maule.

LUCANAMARCA, Pueblo de la Provincia y Corregimiento de Vilcas-huaman en el Perú, anexq al Curato de Zancos.

Tom. II.

LU 617

LUCANAS, Provincia y Corregimiento del Perú, confina por el N y NO con la de Castro Virreyna, por el E y SE con la de Parinacochas, por el NE con la de Vilcas-huaman y Andahuailas, por el SO y O con la de Camaná; tiene 60 leguas de largo, 30 de ancho, y por algunas partes se estrecha á 12; su situacion es entre dos empinados cerros de la cordillera con muy pocos llanos, y estos cortísimos, el temperamento es como los demas de sierra, frio todo el año, y así sus frutos se reducen á papas, ocas, trigo, cebada y maiz, y en algunas quebradas semillas y verduras, especialmente en las que miran á la parte de Camaná, en que se cultivan algunos árboles frutales como duraznos, higueras, manzanos y otros; pero de modo que á excepcion de la carne necesitan traer viveres de otras Provincias para la subsistencia de la gente que trabaja en los mineraies, y aun el ganado no abunda como en otras: junto al Pueblo de Larcaý, del Curato de Soras, hay un manantial de agua caliente muy medicinal,

Kkkk

nal,

nal, su calor es excesivo: no hay en esta Provincia mas haciendas de consideracion que las de moler metales de plata, por razon de esta tiene algun comercio con las otras, pues si faltaran las minas decayera de gente, y aun las inmediatas no tuvieran facilmente donde expender sus efectos: no tiene, á excepcion de algunos arroyos, mas que un rio grande, el qual se incorpora en el de Vilcas-huaman, y en él pescan algunos bagres: lo que da todo el sér á esta Provincia son las minas de plata, las quales se hallan cerca del Pueblo de San Juan, anexo del Curato de Lucanas; son 10 las principales betas que están descubiertas, y trabajadas unas á la profundidad de 50 estados y otras de 80; el beneficio de estos metales se hace con azogue y sal, ayudándolo con alcaparroza, que allí llaman colpa:

Lucanas.
Otocha.
Laramate.
Pucquin.
Paraisancos.
Cabana.
Abucara.

Sorac.
Huacafia.
Concepcion de
Caxa.
Sondondo.
Andamarcas.
Matara.

Belen.
Palco.
Querobamba.
Cahuánca.
Chipan.
San Juan.
San Christóval.

Vii-

este método lo descubrió Don Lorenzo de la Torre, dueño que fué de las principales betas, el qual se ha establecido en otras muchas minas del Reyno, en que los metales son de la misma ó poco diferente naturaleza; lo que fructifican ó producen cada año es de 20 á 250 marcos de plata, y la beta que mas no excede 8 marcos por caxon, y la que menos quatro, produciria mas si hubiera gentes á correspondencia para el trabajo, pero en la Provincia hay pocos Indios á propósito para él, y incluyendo los Españoles y Mestizos por causa de las minas apenas pasan de 100 sus habitantes de todas clases: tenia su Corregidor de repartimiento 124200 pesos, pagando de alcavala 4968 en cada año. La Capital es el Pueblo del mismo nombre, los demas que comprehende su jurisdiccion son los siguientes:

Visca.
Acola.
Uléc.
Huacahu.
Ishita.
Chacralla.
Poma.
Chalcos.
Urcusa.
Palco.
Concepcion.
Ocaña.
Flauta.

8. LU
Pueblo de
partido
Alcaldía
co en N
ro al C
tiene 24
que com
que coge
á distanc
de legua
temperam
con siete
situado e
media le
Cabecera
Otro
nombre
partido
de Toch
Reyno,
bre de u
téril de
nigo,
bran tri

LU

este método lo descubrió Don Lorenzo de la Torre, dueño que fué de las principales betas, el qual se ha establecido en otras muchas minas del Reyno, en que los metales son de la misma ó poco diferente naturaleza; lo que fructifican ó producen cada año es de 20 á 250 marcos de plata, y la beta que mas no excede 8 marcos por caxon, y la que menos quatro, produciria mas si hubiera gentes á correspondencia para el trabajo, pero en la Provincia hay pocos Indios á propósito para él, y incluyendo los Españoles y Mestizos por causa de las minas apenas pasan de 100 sus habitantes de todas clases: tenia su Corregidor de repartimiento 124200 pesos, pagando de alcavala 4968 en cada año. La Capital es el Pueblo del mismo nombre, los demas que comprehende su jurisdiccion son los siguientes:

- Belen.
- Palco.
- Querobamba.
- Cahuánca.
- Chipan.
- San Juan.
- San Christóval.

Vís-

LU

- Visca.
- Acola.
- Uléc.
- Huacahuacho.
- Ishita.
- Chacalla.
- Poma.
- Chalcos.
- Urcusa.
- Palco.
- Concepcion.
- Ocaña.
- Flauta.
- Carhuacucho.
- Huacas.
- Santa Lucia.
- Vechuitambo.
- Pambamarca.
- Carcay.
- Chischama.
- Quixe.
- Cueca.
- Huallhua.
- Tambo quemado.
- Vechuimanca.

S. LUCAS Evangelista) Pueblo de la Cabecera de partido de Tenanzingo y Alcaldía mayor de Marinalco en Nueva España, anexo al Curato del primero, tiene 24 familias de Indios que comercian en trigo, de que coge crecidas cosechas; á distancia de tres quartos de legua tiene un barrio de temperamento muy cálido con siete familias de Indios, situado en unas lomas: está media legua al S E de su Cabecera.

Otro Pueblo hay de este nombre en la Cabecera de partido y Alcaldía mayor de Tochimilco en el mismo Reyno, situado en la cumbre de un cerro aunque estéril de temperamento benigno, á cuyas faldas siembran trigo, maiz, y bene-

LU 619

- San Andres.
- Chilquez.
- Santa Cruz.
- San Pedro.
- Santa Ana.
- Chavina.
- Parco.
- Morocolla.
- Tintay.
- Paucara.
- Chilcayo.
- Mayobamba.

fician muchos nopales de grana silvestre, tiene 40 familias de Indios, y está un quarto de legua del de Huilango, y poco mas de una de su Capital.

Otro de la Cabecera de partido de S. Francisco del Valle y Alcaldía mayor de Zultepec en el mismo Reyno, situado en un espacioso y ameno valle, pero de temperamento muy frio, anexo al Curato de su Capital, tiene 90 familias de Indios, y está 3 leguas al N E de su Cabecera.

Otro de la Cabecera de partido de Texupilco de la misma Alcaldía mayor y Reyno que el anterior, situado en la cumbre de un cerro, con 84 familias de Indios, está 3 leguas al N de su Cabecera.

Otro

Otro pequeño ó barrio de la Cabecera de Mistepéc y Alcaldía mayor de Juxtlahuaca en el mismo Reyno.

Otro de la Cabecera de Coronango y Alcaldía mayor de Cholula en el mismo Reyno tiene 13 familias de Indios, y está una legua al N de su Capital.

Otro de la Cabecera de Taximaró y Alcaldía mayor de Maravatio en el mismo Reyno tiene 22 familias de Indios, y está 2 leguas al O de su Cabecera.

Otro de la Cabecera y Alcaldía mayor de Guimeo en el mismo Reyno tiene 72 familias de Indios, y es anexo al Curato de Pungaravato.

Otro de la Cabecera de Huehuetlán y Alcaldía mayor de Cuicatlán en el mismo Reyno, anexo al Curato de aquel, es de temperamento frio y húmedo, tiene 90 familias de Indios aplicados al cultivo y comercio del salitre y grana, está 2 leguas al S de su Cabecera.

Otro de la Cabecera y Alcaldía mayor de Juchipila en el mismo Reyno, situado 4 leguas de Atema-

nica, á cuyo Curato pertenece.

Otro de las Misiones que tenían los Regulares de la Compañía en la Provincia de Nayarith y Reyno de Nueva Galicia está 12 leguas al NNE del de la Mesa.

Otro de la Provincia y Gobierno de Costa-rica en el Reyno de Guatemala, situado en la Costa de la mar del Sur, á orilla del rio Solano.

Otro de la Provincia y Alcaldía mayor de Chiapa en el Reyno de Guatemala. Otro que es Parroquia de los Ingleses en la Isla de Barbada.

Un Puerto en la Costa de la Provincia y Gobierno de Cinaloa es grande y cómodo, está en el Golfo de California ó Mar Roxo de Cortés, tiene una Isla á la boca ó entrada que lo defiende, y forma dos muy cómodas, está entre los rios del Fuerte y Mayo.

Un cabo ó punta, extremidad de la Costa de la Provincia de California, es la señal ó balisa que tienen las embarcaciones para reconocer la tierra quando navegan de Filipinas á la Nueva España, y desde don-

donde h
sar ante

Un m
la Provi
la Guay
boca y
poco.

LUC

mar del

del tróp

de la C

hasta 2

diéndose

de la F

de Cub

don qu

Antille

desde e

hasta l

nente e

por do

cubrim

el inco

Colon

llegan

peñasc

la may

princip

pedad

las, s

gunas

les y d

to, cr

siertas

dios p

Provid

estable

mejor

ma ne

don-

LU

nica, á cuyo Curato pertenece.

Otro de las Misiones que tenían los Regulares de la Compañía en la Provincia de Nayarit y Reyno de Nueva Galicia está 12 leguas al NNE del de la Mesa.

Otro de la Provincia y Gobierno de Costa-rica en el Reyno de Guatemala, situado en la Costa de la mar del Sur, á orilla del rio Solano.

Otro de la Provincia y Alcaldía mayor de Chiapa en el Reyno de Guatemala. Otro que es Parroquia de los Ingleses en la Isla de Barbada.

Un Puerto en la Costa de la Provincia y Gobierno de Cinaloa es grande y cómodo, está en el Golfo de California ó Mar Roxo de Cortés, tiene una Isla á la boca ó entrada que lo defiende, y forma dos muy cómodas, está entre los rios del Fuerte y Mayo.

Un cabo ó punta, extremidad de la Costa de la Provincia de California, es la señal ó balisa que tienen las embarcaciones para reconocer la tierra quando navegan de Filipinas á la Nueva España, y desde don-

LU

donde hacen señal para avisar antes que entren.

Un monte muy alto de la Provincia y Gobierno de la Guayana Francesa, á la boca y orilla del rio Oyapoco.

LUCAYAS, Islas de la mar del N, situadas cerca del trópico de Cancer, al S de la Carolina, desde 22 hasta 27 gr. de lat., extendiéndose por toda la Costa de la Florida hasta la Isla de Cuba, siguiendo el cordón que forman luego las Antillas, haciendo un arco desde el canal de Bahama hasta la Costa del Continente de Tierra-Firme, es por donde empezó el descubrimiento de la América el incomparable Christóval Colon, algunos dicen que llegan á 500 contando los peñascos ó Islotes como son la mayor parte; pero las principales, y que con propiedad pueden llamarse Islas, son catorce, hay algunas de ellas muy fértiles y de buen temperamento, casi todas están desiertas ó habitadas de Indios pescadores, excepto la Providencia en que se han establecido los Ingleses: la mejor que es de quien toma nombre, el todo está 70

LU 621

leguas al E de la Florida, y 6 de la Isla de Bahama, tiene 9 leguas de largo y 2 de ancho, está en 78 gr. 5 min. de long. y en 27 gr. y 27 min. de lat.

LUCAYONÉCA, Isla de la mar del N, una de las Lucayas ó de Bahama; situada 9 leguas mas al E que las otras, tiene 8 leguas de largo y 3 de ancho.

LUCERO, Rio del Nuevo México en la América Septentrional.

LUCHÚTA, Fortaleza bien guarnecida que tenían los Indios en los confines de la Provincia de los Pauches del Nuevo Reyno de Granada, hoy está destruida, y no ha quedado de ella mas que el nombre.

S. LUCÍA, llamada así de los Franceses porque fué descubierta el dia de esta Santa, es una de las Islas Caribes, situada 6 millas al S de la Martinica, y 21 al NO de la Barbada, tiene casi 27 millas de largo NS y 12 de ancho; hay en ella diferentes montañas, dos de las cuales que son redondas y escarpadas llaman los marineros Tetas de Santa Lucía, y dicen que ambas son volcanes; al pie de ellas hay muy bue-

nos llanos fértiles, y bien regados, en que tienen grandes árboles, cuya madera les sirve para construir los edificios y molinos de viento á los habitantes de la Martinica y de Barbada; produce tambien mucho cacao: el clima se tiene por sano, porque no siendo de mucha altura las montañas no impiden el curso de los ayres que ordinariamente soplan de Levante, y mitigan el calor haciendo agradable el tiempo; tiene diferentes Bahías y Puertos muy cómodos, especialmente uno llamado el Carenero Chico, por el qual prefieren los Franceses esta Isla á las demas, y en que los Ingleses quisieron construir un fuerte por las ventajas que ofrece de tener suficiente fondo, y tres parages cómodos para carenar; pueden estar en él 30 navíos de linea resguardados de huracanes: esta Isla ha sido poseida y dexada varias veces por los Ingleses y Franceses; hasta que las Cortes de estas dos naciones convinieron el año de 1722 que fuese evacuada como las de San Vicente y la Dominica hasta que se determinase amigablemente

su destino; pero á poco tiempo determinaron los Ingleses apropiársela, y el Rey Jorge I.^o se la dió con la de San Vicente á el Duque de Montague, que haciendo inmensos gastos envió á ella al Capitan Uring, nombrándolo Gobernador, con gente, armas, instrumentos, y demas cosas necesarias para establecer la Colonia, el qual salió de Inglaterra con un comboy de siete embarcaciones escoltado del navío de guerra Winchelsea, y desembarcaron en Santa Lucía; pero á poco tiempo la dexaron obligados de las fuerzas superiores de los Franceses de Martinica, capitulando que quedase evacuada hasta que se determinasen las pretensiones de ambos partidos; sin embargo de esto volvieron á establecerse en ella los Franceses á quienes fue cedida por la paz de Versailles el año de 1763; y han construido varias fortificaciones para su defensa: está dividida en nueve Parroquias, las ocho están á una parte de la Isla, y en la otra solo hay una, haciendo esta preferencia no de la calidad del terreno, sino de la mayor comodidad

LU

s, y bien enen gran a madera construir los s de vien- tes de la Barbada; mucho ca- tiene por siendo de montañas curso de los ríamiente e, y miti- endo agra- tiene di- y Puertos pecialmen- Carenero al. prefe- es esta Isla en que los a construir las ventajas tener suá- tres para carenar; él 30 na- guardados esta Isla ha dexada va- los Ingleses asta que las dos nacio- el año de e evacuada n Vicente y asta que se gablemente

su destino; pero á poco tiempo determinaron los Ingleses apropiársela, y el Rey Jorge I.^o se la dió con la de San Vicente á el Du- que de Montague, que ha- ciendo inmensos gastos en- vió á ella al Capitan Uring, nombrándolo Gobernador, con gente, armas, instru- mentos, y demas cosas ne- cesarias para establecer la Colonia, el qual salió de Inglaterra con un comboy de siete embarcaciones, es- coltado del navio de guerra Winchelsea, y desembarca- ron en Santa Lucia; pero á poco tiempo la dexaron obligados de las fuerzas su- periores de los Franceses de Martinica, capitulando que quedase evacuada hasta que se determinasen las preten- siones de ambos partidos; sin embargo de esto vol- vieron á establecerse en ella los Franceses á quienes fué cedida por la paz de Ver- salles el año de 1763; y han construido varias for- tificaciones para su defensa: está dividida en nueve Par- roquias, las ocho están á una parte de la Isla, y en la otra solo hay una, na- ciendo esta preferencia no de la calidad del terreno, sino de la mayor comodi- dad

LU

dad de entrar y salir las embarcaciones; un camino grande que rodea toda la Isla, y otros dos que la cru- zan E O, dan facilidad de conducir los efectos á los embarcaderos: el año de 1769 llegaban los habitan- tes libres á 2524, los esclavos á 10270; tenia 598 mu- las y caballos, 1819 cabezas de ganado mayor y 2378 de menor: sus plantacio- nes se reducian á 1.279680 plantas de cacao, 2.463880 de café, 681 quadros de al- godon y 254 de cañas dul- ces, 18 ingenios de azucar y 16 que se estaban hacien- do, todo lo qual producía 1120 libras, que se habrán aumentado hoy hasta 5000. Ninguna Colonia de quan- tas se han establecido en el Nuevo Mundo ha sido me- jor tratada que los habitan- tes de esta, que gozan un comercio libre, y no pagan contribucion alguna. Está en 61 gr. de long. y en 13 gr. 45 min. de lat.

Un Pueblo de la Provin- cia y Gobierno de Vene- zuela, situado al E de la Villa de Victoria, uno de las Misiones de Barinas que tienen los Religiosos de San- to Domingo.

Otro de las Misiones que

LU 623

tenian los Regulares de la Compañia en la Provincia de Topia y Reyno de Nue- va Vizcaya, situado á ori- lla del rio Piastla, en me- dio de la sierra de Topia.

Otro de la Provincia y Gobierno de Buenos Ayres, situado á orilla del rio de la Plata.

Otro del partido de Dau- le en la Provincia y Go- bierno de Guayaquil y Rey- no de Quito, abundante y fértil en cacao, tabaco, al- godon y cañas dulces.

Otro de la Provincia y Corregimiento de Quispi- canchi en el Perú, anexo al Curato de Pomacanchi.

Otro de la Provincia y Corregimiento de Safa en el mismo Reyno.

Otro de la Provincia y Corregimiento de Omasu- yos en el mismo Reyno, anexo al Curato de Anto- raimés.

Otro de la Provincia y Corregimiento de Lucanas en el mismo Reyno, anexo al Curato de Saiza.

Otro de la Provincia y Corregimiento de Potosí en el mismo Reyno, anexo al Curato de Tarapaya.

Otro de la Cabecera de partido de Cuilapa y Alcal- día mayor de Quatro Villas en

en Nueva España tiene 24 familias de Indios que se emplean en el cultivo y comercio de grana, semillas, frutas, carbon y cortar madera, está media legua de su Cabecera.

Otro de la Cabecera de partido de Tepacaltepéc y Alcaldía mayor de Nexapa en el mismo Reyno que el anterior, tiene 107 familias de Indios, y dista una legua al S de su Cabecera.

Un rio grande de la Provincia y Gobierno de Buenos Ayres en el Perú corre al S, se une con el de San Joseph, y entra en el de la Plata, al lado de Montevideo.

Otro rio del Reyno del Brasil nace en la Sierra Grande, corre al NN E, y entra en el de Tocantines, entre el de la Capotera y el de los Monges.

Otro de la Provincia y Gobierno de Massacoibona ce al E de la Ciudad de Barinas nueva, y entra en el de Apure.

Otro pequeño del Reyno del Brasil corre al E, y entra en el de Tocantines tambien como el otro por la vanda del O, entre el de Maguez y el Real de Minas de la Asuncion.

Otro de la Provincia y Gobierno de Buenos Ayres, llamado tambien de los Astores, corre siempre casi al Sur, y entra en el de Paraguay, junto á la Villa de su nombre.

Otro pequeño de la misma Provincia y Reyno que el anterior corre tambien al S, y entra en el de Santa Lucía grande, que así llaman á aquel para distinguirlo de este.

Un cabo ó punta de tierra en la Costa del E de la Provincia y Gobierno de la Florida y canal de Bahama.

LUCMA, Pueblo de la Provincia y Corregimiento de Caxamarca en el Perú, situado á orilla del rio Chicama.

Otro Pueblo hay tambien de este nombre en la Provincia y Corregimiento de Guamachuco en el mismo Reyno.

Otro con la advocacion de San Juan en la Provincia y Corregimiento de Calca y Lares en el mismo Reyno que los anteriores, anexo al Curato de Vilcabamba.

LUCRE, Pueblo de la Provincia y Corregimiento de Aimaraes en el Perú,

anexo

bamba.

LUC

blo de

Correg

el ante

rato d

de An

ciente

manga

LU

partido

Reyno

y entr

LU

de la

la Cos

sey, e

ó Siet

LU

yo Lu

del N

cos y

drado.

LU

de la

no de

va An

que e

por la

el Pu

Encar

LU

dios c

en el

tuado

entre

S

Provi

To

LU

Otro de la Provincia y Gobierno de Buenos Ayres, llamado tambien de los Astores, corre siempre casi al Sur, y entra en el de Paraguay, junto á la Villa de su nombre.

Otro pequeño de la misma Provincia y Reyno que el anterior corre tambien al S, y entra en el de Santa Lucía grande, que así llaman á aquel para distinguirlo de este.

Un cabo ó punta de tierra en la Costa del E de la Provincia y Gobierno de la Florida y canal de Bahama.

LUCMA, Pueblo de la Provincia y Corregimiento de Caxamarca en el Perú, situado á orilla del rio Chicama.

Otro Pueblo hay tambien de este nombre en la Provincia y Corregimiento de Guamachuco en el mismo Reyno.

Otro con la advocacion de San Juan en la Provincia y Corregimiento de Calca y Lares en el mismo Reyno que los anteriores, anexo al Curato de Vilcabamba.

LUCRE, Pueblo de la Provincia y Corregimiento de Aimaraes en el Perú, anc-

LU

anexo al Curato de Colcabamba.

LUCUCHANGA, Pueblo de la misma Provincia, Corregimiento y Reyno que el anterior, anexo al Curato de Huancarama en la de Andahuailas, perteneciente al Obispado de Guamanga.

LUCÚCHE, Rio del partido de Guadalabquen y Reyno de Chile, corre al S, y entra en el de Valdivia.

LUDEIS, Isla pequeña de la mar del N, cerca de la Costa de la Nueva Jersey, entre la de Seven Mile ó Siete Mil y la de Pecks.

LUENGO Diego, ó Cayo Luengo, Isla de la mar del N, entre las de los Caiques y la del Pañuelo cuadrado.

LUIÉME, Rio pequeño de la Provincia y Gobierno de la Guayana ó Nueva Andalucía, uno de los que entran en el Orinoco por la vanda del E, entre el Pueblo de Urana y el de Encaramada.

LUIPAI, Pueblo de Indios de la Isla de la Laxa en el Reyno de Chile, situado á orilla del rio Biobio, entre este y el de Burén.

S. LUIS, Pueblo de la Provincia y Corregimiento

Tom. II.

LU 625

de Riobamba en el Reyno de Quito.

Otro Pueblo hay con el sobrenombre de Gonzaga, de las Misiones que tenian los Regulares de la Compañia en la Provincia y Gobierno de Mainas del Reyno de Quito.

Otro lo mismo en la Provincia y Gobierno de Mojos del propio Reyno, que quedó asolado enteramente con una epidemia.

Otro con el sobrenombre de la Costa, Cabecera de partido de la Alcaldía mayor de Tlapa en Nueva España, es de temperamento cálido, situado cerca de la Costa de la mar del S, tiene 100 familias de Españoles, Mestizos y Mulatos, y 39 de Indios Mistecos, su principal comercio se reduce á arroz, que se da con abundancia en todo su territorio, con que abastece á muchas Provincias: está 16 leguas de su Capital.

Otro de la Cabecera de partido de Tlacotépéc y Alcaldía mayor de Tepeaca en el mismo Reyno tiene 103 familias de Indios, y está 3 leguas de su Cabecera.

Otro de la Cabecera y Alcaldía mayor de Tecali

LIII

en

en el mismo Reyno tiene 36 familias de Indios.

Otro de la Cabecera y Alcaldía mayor de Cholula en el mismo Reyno tiene 77 familias de Indios, y está poco mas de media legua al N distante de su Capital.

Otro de la Cabecera de partido de Juquila y Alcaldía mayor de Xicayán en el mismo Reyno tiene 40 familias de Indios, y está 28 leguas al Oriente, con inclinacion al N de su Capital.

Otro de la Cabecera de Mitla y Alcaldía mayor de Teutilan en el mismo Reyno tiene 30 familias de Indios, es de temperamento frio y húmedo, y dista poco mas de 4 leguas de su Cabecera.

Otro que es Cabeza de partido de la Alcaldía mayor de Tequepepa en el mismo Reyno tiene 25 familias de Indios dedicados al cultivo de sus tierras con cuyos frutos comercian.

Otro de la Cabecera de partido de Chapala y Alcaldía mayor de Zayula en el mismo Reyno, situado al S. de la gran Laguna ó Mar de Chapala, tiene 56 familias de Indios que trafican en canoas para el

ejercicio de la pesca y comunicacion con los demas Pueblos, en su distrito se dan con abundancia semillas y frutos por ser muy fértil y ameno.

Otro de la Cabecera de partido y Alcaldía mayor de Caxitlán en el mismo Reyno dista una legua al Sur.

Otro de la Cabecera y Alcaldía mayor de la Barca en el Reyno de Nueva Galicia, muy inmediato á su Capital.

Otro con el sobrenombre de Gonzaga, de las Misiones que tenían los Regulares de la Compañía en la California, situado cerca de un rio y de la Bahía de la Magdalena.

Otro de la Provincia de Venezuela y Gobierno de Maracaibo.

Otro de la Provincia y Gobierno de Venezuela, situado en la Cabecera del rio Seco al S, $\frac{1}{2}$ al E de la Ciudad de Coro.

Otro de la Provincia y Gobierno de Moxos en el Reyno de Quito, situado á orilla del rio Cobitú, mas arriba del de San Joseph.

Otro de la Provincia y Gobierno de Sonora, situado en el país y territorio

de los l
orilla de
Real de
lipo de

Otro
Maluina
fundado
el Capit
cés Dor
ville co
defiende
nombre
lla de u
tro de l
mayor o

Otro
la Provi
Cayena,
rio Oya

Otro
Reyno

Otro
tenian l
Compañ
y Gobie
situado
ratini,

Otro
los Fran
que pos
Santo D
la Costa
Bahía d
de Sant

Una C
Isla que
en la p
Frances
del S y

LU

ejercicio de la pesca y comunicacion con los demas Pueblos; en su distrito se dan con abundancia semillas y frutos por ser muy fértil y ameno.

Otro de la Cabecera de partido y Alcaldía mayor de Caxitlán en el mismo Reyno dista una legua al Sur.

Otro de la Cabecera y Alcaldía mayor de la Barca en el Reyno de Nueva Galicia, muy inmediato á su Capital.

Otro con el sobrenombre de Gonzaga, de las Misiones que tenian los Regulares de la Compañía en la California; situado cerca de un rio y de la Bahía de la Magdalena.

Otro de la Provincia de Venezuela y Gobierno de Maracaibo.

Otro de la Provincia y Gobierno de Venezuela, situado en la Cabecera del rio Seco al S, $\frac{1}{4}$ al E de la Ciudad de Coro.

Otro de la Provincia y Gobierno de Moxos en el Reyno de Quito; situado á orilla del rio Cobitú, mas arriba del de San Joseph.

Otro de la Provincia y Gobierno de Sonora; situado en el país y territorio

LU

de los Indios Sobaipuris, á orilla de un rio, cerca del Real de Minas de San Felipe de Guebavi.

Otro Capital de las Islas Maluinas ó de Falkland, fundado el año de 1763 por el Capitan de Navío Francés Don Luis de Bouganville con un castillo que lo defiende, y tiene el mismo nombre, está situado á orilla de un buen Puerto dentro de la Bahía, en la Isla mayor de las dos que son.

Otro de los Franceses en la Provincia y Gobierno de Cayena, situado á orilla del rio Oyapoco.

Otro de la Provincia y Reyno de Guatemala.

Otro de las Misiones que tenian los Regulares de la Compañía en la Provincia y Gobierno del Paraguay, situado á orilla del rio Piratini.

Otro que es Parroquia de los Franceses en la parte que poseen de la Isla de Santo Domingo, situado en la Costa del N, entre la Bahía del Marques y el rio de Santa Ana.

Una Ciudad de la misma Isla que el Pueblo anterior en la parte que poseen los Franceses está en la Costa del S y Cabeza del O, á

LU 627

orilla de un gran Puerto, entre la Bahía de San Jorge y la de los Flamencos.

Otro Pueblo de la Provincia de Barcelona y Gobierno de Cumaná, situado á orilla del rio Arivi, al E de la Villa de San Fernando.

Otro llamado Portal de San Luis, Aldea de los Portugueses en el Reyno del Brasil, situado en la orilla del E del rio Tocantines, á cuyo rumbo tiene las grandes minas de oro de la Navidad.

Una Bahía en la Costa del Golfo de California ó Mar Roxo de Cortés en lo mas interior de él es reducida, pero muy cómoda y segura, enfrente de la Cabeza de la Isla del Angel de la Guardia.

Una laguna en la Provincia y Gobierno de Mainas y Reyno de Quito, cerca de la orilla del rio de las Amazonas, entre los de Chambira y Tigre.

Un cabo ó punta de tierra en la Costa del Sur del estrecho de Magallanes es la extremidad que mira al O de la Isla de Luis el grande.

Otra Bahía en la Costa de la Provincia y Gobierno de

de Luisiana, entre los ríos de Pascagulas y de las Perlas.

Un río con el sobrenombre de Pereyra en la Provincia y Gobierno de Buenos Ayres corre al Sur, y sale al río de la Plata, al lado del de San Joseph.

Una Isla con el sobrenombre de Grande en el estrecho de Magallanes, delante de la ensenada de San Gerónimo, y á la entrada del canal de Santa Bárbara, cerca de la Costa austral, los Franceses que llegaron allí con permiso del Rey de España para hacer el comercio en las Costas del Perú á principios de este siglo le dieron el nombre en obsequio de Luis XIV que reynaba entonces en Francia, es de terreno baxo, desierta, y se extiende mas de 16 leguas del ONO al ESE: está en 53 gr. 46 min. de lat. aust.

Un río pequeño del Reyno del Brasil corre al NNO, y entra en el de Tocantines, entre el río Preto y el Pueblo del Portal de San Luis.

LUISA, Campo de llanura de la Isla de Santo Domingo en la parte de ella que tienen los Franceses,

entre el Puerto Francés y el río del Limbo.

Tiene el mismo nombre un río del Nuevo Reyno de Granada en el distrito y jurisdicción de la Ciudad de Tocaima, nace al pié del páramo de Puiz, cerca de la Ciudad de Ibagué, y entra en el grande de la Magdalena.

LUISBOURG, Ciudad Capital de la Isla de Cabo Breton en la América Septentrional, con uno de los mejores Puertos de aquel país, que tiene 4 leguas de circuito, y suficiente fondo en todo él, la entrada solo tiene de ancho 300 toesas, y se forma de dos Islas pequeñas, y de distancia de 12 leguas se distingue el Cabo de Lorembec, que está casi al NE; abunda mucho de merluza, cuya pesca hacen desde Abril hasta Diciembre: los Ingleses mandados por el Almirante Pedro Warren, y las tropas de tierra por el Coronel Guillermo Papparel, la tomaron á los Franceses el año de 1745; pero se la restituyeron en la paz de Aix la Chapelle el de 1748: despues se la volvieron á tomar baxo de las órdenes del Almirante Boscawen y del

del Ten
herst el
moliendo
que ten
situada
tierra al
calles se
lares, l
yor par
una gra
tiene la
tancia
qual es
200 pie
parte c
poseían
ba la c
y la Ig
dos est
casamat
ba en c
ridad s
en tiem
la Ciud
milla d
de circ
de mas
una mi
al SE
SO;
hay un
carenar
vientos
ta es c
den an
barcos
imprac
todo d
de pa

LU

entre el Puerto Francés y el rio del Limbo.

Tiene el mismo nombre un rio del Nuevo Reyno de Granada en el distrito y jurisdiccion de la Ciudad de Tocaima, nace al pié del páramo de Fuiz, cerca de la Ciudad de Ibagué, y entra en el grande de la Magdalena.

LUISBOURG, Ciudad Capital de la Isla de Cabo Breton en la América Septentrional, con uno de los mejores Puertos de aquel país, que tiene 4 leguas de circuito, y suficiente fondo en todo él, la entrada solo tiene de ancho 300 toesas, y se forma de dos Islas pequeñas, y de distancia de 12 leguas se distingue el Cabo de Lorembec, que está casi al NE; abunda mucho de merluza, cuya pesca hacen desde Abril hasta Diciembre: los Ingleses mandados por el Almirante Pedro Warren, y las tropas de tierra por el Coronel Guillermo Papparel, la tomaron á los Franceses el año de 1745; pero se la restituyeron en la paz de Aix la Chapelle el de 1748: despues se la volvieron á tomar baxo de las órdenes del Almirante Boscawen y del

LU

del Teniente General Amherst el año de 1758, demoliendo las fortificaciones que tenia: la Ciudad está situada en una lengua de tierra al SE de la Isla, sus calles son anchas y regulares, las casas por la mayor parte de piedra, con una gran Plaza donde se tiene la Parada á corta distancia de la Ciudadela, la qual es un quadrado de 200 pies de frente; á la parte del N mientras la poseian los Franceses estaba la casa del Gobernador y la Iglesia, los otros lados estaban ocupados por casamatas á prueba de bomba en que ponian en seguridad sus hijos y mugeres en tiempo de guerra; tiene la Ciudad cerca de media milla de extension, y dos de circuito; el Puerto donde mas se estrecha tiene una milla de ancho del NO al SE, y seis del NE al SO; á la parte del NE hay un buen parage para carenar seguro de todos vientos, y á la parte opuesta es donde pescan, y pueden arrimar á la Playa 20 barcos: en el Invierno es impracticable por helarse todo de manera que se puede pasear; esta estacion

LU 629

empieza en Noviembre, y dura hasta Mayo ó Junio, alguna vez empiezan los hielos antes, y son muy fuertes, como sucedió el año de 1745, que á mediados de Octubre estaba helado ya una gran parte del Puerto: el principal, si no es el único comercio de Luisbourg, es la pesca de bacalao, del qual sacan sus vecinos una utilidad muy considerable por ser el mejor que se coge en aquellos mares; la riqueza de estos consiste en los almacenes, que unos están dentro del fuerte y otros á la orilla del mar, y en sus barcos de pesca; un habitante tiene 40 ú 50 con tres ó quatro hombres cada uno, á los quales ademas del salario está obligado á dar un cierto número de pescadas, con esto están siempre bien provistos de bacalao los almacenes para quando vienen las embarcaciones con víveres y otros efectos de la mayor parte de los Puertos de Francia y lo toman en cambio, ó los vecinos lo envian de su cuenta á vender á Europa: tambien van á buscarlo de las Colonias Francesas de Santo Domingo y Martinica,

ca, llevando azucar, tabaco, café, rum &c. del resto que queda hallan despacho en Canadá, á cambio de pieles de castor y de otros animales: no era este el único Puerto en que los Franceses cargaban bacalao porque muchos iban á Terranova, sobre la Costa del N y sus bancos. Además de los habitantes de Luisbourg hay una gran porcion de Franceses establecidos en las Costas de las Islas vecinas, particularmente en la de S. Juan, donde fuera de sus habitaciones tienen almacenes y pertrechos de pesca, porque siendo este oficio mas lucroso, y menos incierta la ganancia, se aplican pocos al cultivo de la tierra que durante el Invierno está cubierta de nieve, algunas veces tres y quatro pies de alto, que no se quita hasta muy entrado el Verano, y así la agricultura parece que no tiene el tiempo necesario para que los frutos lleguen á madurar. Luisbourg está en 59 gr. 50 min. de long. y en 45 gr. 55 min. de lat.

LUISIANA, Provincia y Gobierno de la América Septentrional, una de las

dos que componen la Nueva Francia, confina por el Sur con el golfo de México, por el N con el rio Illinois y territorio de las naciones bárbaras de Indios Mamatus, Paoducas, Osages, Tronontes, Tecagas, Chavacons y otras, por el E con la Florida Occidental, Georgia y Carolina, y al O con el Nuevo México y Nueva España; tiene de extension del Septentrion al Mediodia cerca de 15 grados, esto es desde 25 á 40 de latitud septentrional, y de Levante á Poniente 10 ú 11 grados desde 86 á 96 de longitud, no hallándose todavía precisamente determinados sus límites: Mr. Delisle le da mucha mas extension con particularidad por la parte del N que la une con el Canadá, y segun esto confina por allí con la Nueva York, Pensilvania, Virginia &c. y al O por los rios Bravo y Salado: descubrió este país el Español Juan Ponce de Leon: sin embargo de las tentativas que en varios tiempos hicieron los Españoles y los Franceses para establecerse en él sin efecto alguno, no parece que los últimos ha-

yan teni
sideracio
1720,
Delfina
Movila,
E de la
despues
calle ve
blando
llas de
dos; pe
ciones,
Isla Del
son de
los habi
na se d
mas Inc
que son
vos, y
pausado
despótico
mas reg
instrum
ro ó a
de fueg
en el p
ses, y s
ra cort
que us
sus prin
brazale
llares,
diferent
el terre
tes en
país su
no hay
mas de
dos mu

LU

dos que componen la Nueva Francia, confina por el Sur con el golfo de México, por el N con el rio Illinois y territorio de las naciones bárbaras de Indios Pamagus, Paoducas, Osages, Tronontes, Tecagas, Chavans y otras, por el E con la Florida Occidental, Georgia y Carolina, y al O con el Nuevo México y Nueva España; tiene de extension del Septentrion al Mediodia cerca de 15 grados, esto es desde 25 á 40 de latitud septentrional, y de Levante á Poniente 10 ú 11 grados desde 86 á 96 de longitud, no hallándose todavia precisamente determinados sus limites: Mr. Delisle le da mucha mas extension con particularidad por la parte del N que la une con el Canadá, y segun esto confina por allí con la Nueva Yorck, Pensilvania, Virginia &c. y al O por los rios Bravo y Salado: descubrió este país el Español Juan Ponce de Leon: sin embargo de las tentativas que en varios tiempos hicieron los Españoles y los Franceses para establecerse en él sin efecto alguno, no parece que los últimos ha-

yan

LU

yan tenido domicilio de consideracion hasta el año de 1720, exceptuando la Isla Delfina y de la orilla de la Movila, casi 80 leguas al E de la boca del Misisipi, despues han ido tomando cada vez mas aumento poblado en la Costa y orillas de los dos rios referidos; pero todas sus poblaciones, fuera de las de la Isla Delfina y fuerte Lewis, son de poca consideracion: los habitantes de la Luisiana se diferencian de los demas Indios del Canadá en que son mas vivos y activos, y menos reflexivos y pausados; sus Gefes son mas despóticos, y su Gobierno mas regular; no conocian instrumento alguno de fierro ó acero, ni las armas de fuego hasta la entrada en el país de los Franceses, y sus instrumentos para cortar eran de piedra, que usaban con destreza; sus principales adornos eran brazaletes pendientes y collares, algunos de perlas: diferentes rios que inundan el terreno con sus crecientes en el Invierno hacen el país sumamente fértil, y no hay en el mundo cosa mas deliciosa que sus prados muy á propósito para

LU 631

la agricultura, que en algunos parages da tres y aun quatro cosechas al año, porque el Invierno solo se distingue en las lluvias sin que haga hielos: todos los árboles que se conocen en Europa producen allí, ademas de otros propios de aquellas Regiones, como los cedros que destilan una goma muy fragante, y el árbol del algodón que allí tiene una altura extraordinaria; abunda de caza, aves, ganados, y de quanto es necesario para vivir con comodidad; el clima es agradable, está lleno de rios y arroyos, los principales fuera del Misisipi, que es el mayor, y cuyo origen no se conoce, son el Ohio, Obavache, Alibama, San Francisco, Oxen, Negro, Mobila, y otros que son navegables muchas leguas; produce ademas de una cantidad increíble de algodón, afil, trigo y arroz, que son sus principales frutos, pieles de ante curtidas con primor, y de mucha estimacion en Europa: la parte oriental de la Luisiana pertenecia á los Ingleses, y tenian facultad de extender por allí como quisieran sus Colonias de Carolina, Virgi-

ginia y Pensilvania : los Franceses cedieron este país á los Españoles por la paz de Versailles el año de 1763. La Capital es Nueva Orleans.

LUKE, Pueblo de la Isla de Paroada en el distrito y parroquia de Todos Santos.

LULES, Nacion bárbara de Indios de la Provincia y Gobierno del Tucumán en los contornos de la Ciudad de Salta, es poco numerosa, y los Regulares de la Compañia reduxeron una parte á vivir en poblaciones, librando la Provincia de las correrias y daños que hacian.

Un Pueblo hay de este nombre en la misma Provincia, situado á orilla de un arroyo poco distante al SO de la Capital.

LULLIER, Fuerte de la Provincia y Gobierno de la Luisiana, construido á orilla del rio de San Remi en el Confluente, donde se le juntan el Verde y el de San Pedro.

LULUMBAMBA, Pueblo del Reyno de Quito en el Corregimiento del distrito de las cinco leguas de la Capital.

LUMBI, Rio de la Pro-

vincia y Gobierno de Mariquita en el Nuevo Reyno de Granada, nace cerca del Pueblo del Guayabal, y se une con el de Gusli para entrar en el grande de la Magdalena.

LUMINABO, Isla pequeña de la Costa de Guayana en la parte que poseen los Franceses á la entrada del rio Oyapoco.

LUMLEY, Entrada de Golfo de North-main en la parte artica de la América, está en la Costa oriental, situada á Levante de la Bahía llamada del Oso blanco.

LUNA, Aguage de la) Pueblo de la Provincia y Gobierno de Sonora, situado cerca del de Agua Escondida.

Tiene el mismo nombre un rio de la Provincia y Corregimiento de Patáz ó Caxamarquilla en el Perú, nace en las montañas de los Indios Untucalis, corre al N, y entra en el de Guallaga.

LUNAGUANA, Pueblo de la Provincia y Corregimiento de Cafete en el Perú, es de hermoso temperamento, de los mas deliciosos, agradables, y abundante en sabrosas frutas: está 35 leguas de Guanacablica.

LU-

LUNEB
de la Pro
de Nuev
dia en la
trional,
porcion d
lifax qu
disgustad
tilidad d
zaban, y
car otro
cieron ac
dose tur
Gobernac
cia un de
pa que
acordes
y proteg
los de lo
grar y as
cimiento.

Tiene
un Cond

Un Pu
ses en la
nia de la
tuado á
són.

LURN
vincia y
Juan de
Nuevo l
es pequ
entra er
del Pue
de Sant
pures q
lares de

LUR
Tem

LU

vincia y Gobierno de Mar-
 riquita en el Nuevo Rey-
 no de Granada, nace cerca
 del Pueblo del Guayabal,
 y se une con el de Guali
 para entrar en el grande de
 la Magdalena.

LUMINABO, Isla pe-
 queña de la Costa de Gua-
 yana en la parte que po-
 seen los Franceses á la en-
 trada del rio Oyapoco.

LUMLEY, Entrada de)
 Golfo de North-main en la
 parte artica de la América,
 está en la Costa oriental,
 situada á Levante de la Ba-
 hía llamada del Oso blanco.

LUNA, Aguage de la)
 Pueblo de la Provincia y
 Gobierno de Sonora, situa-
 do cerca del de Agua Es-
 condida.

Tiene el mismo nombre
 un rio de la Provincia y
 Corregimiento de Patáz ó
 Caxamarquilla en el Perú,
 nace en las montañas de los
 Indios Untucalis, corre al N,
 y entra en el de Guallaga.

LUNAGUANA, Pueblo
 de la Provincia y Corregi-
 miento de Cafete en el Pe-
 rú, es de hermoso tempe-
 ramento, de los mas deli-
 ciosos, agradables, y abun-
 dante en sabrosas frutas:
 está 35 leguas de Guanca-
 belica.

LU-

LU

LUNENBURG, Ciudad
 de la Provincia y Colonia
 de Nueva Escocia ó Aca-
 dia en la América Septen-
 trional, fundada por una
 porcion de Alemanes de Ha-
 llifax que llegaban á 600,
 disgustados de la poca fer-
 tilidad del terreno que go-
 zaban, y deseosos de bus-
 car otro mejor se estable-
 cieron aquí; pero habién-
 dose tumultuado envió el
 Gobernador de la Provin-
 cia un destacamento de tro-
 pa que los reduxo, puso
 acordes en sus diferencias,
 y protegió, defendiéndolo
 de los Indios para lo-
 grar y asegurar su estable-
 cimiento.

Tiene el mismo nombre
 un Condado de la Virginia.

Un Pueblo de los Ingle-
 ses en la Provincia y Colo-
 nia de la Nueva Yorck, si-
 tuado á orilla del rio Hud-
 són.

LURES, Rio de la Pro-
 vincia y Gobierno de San
 Juan de los Llanos en el
 Nuevo Reyno de Granada,
 es pequeño, corre al N, y
 entra en el Meta, enfrente
 del Pueblo de las Misiones
 de Santa Teresa de Mai-
 pures que tenian los Regu-
 lares de la Compañia.

LURIBAI, Pueblo de la

Tom. II.

LU 633

Provincia y Corregimiento
 de Cicasica en el Perú.

LURIGANCHO, Pueblo
 de la Provincia y Corregi-
 miento del Cercado en el
 mismo Reyno que el an-
 terior.

LURÍN, Pueblo de la
 misma Provincia y Reyno
 que el anterior, es muy
 hermoso, fértil y agrada-
 ble, sirve de recreo á las
 gentes de Lima, con cuya
 Capital tiene mucho tráfico
 y comercio, dista de ella
 6 leguas.

Tiene el mismo nombre
 un rio de esta Provincia, á
 cuya orilla se ven las rui-
 nas de una fortaleza anti-
 gua de los Incas.

LURUCACHI, Pueblo
 de la Provincia y Corregi-
 miento de Tinta en el Perú.

LUTH, Rio pequeño del
 Canadá ó Nueva Francia,
 corre al S, y entra en el
 lago Hurón, enfrente de la
 Isla Manitovalin.

Tiene el mismo nombre
 un fuerte de esta Provin-
 cia, situado á orilla del la-
 go Superior y boca del rio
 Bagovagache, para impedir
 á los Indios Kilistinous la
 baxada por sus rios á la Ba-
 hía de Hudson.

LUXÁN, Villa pequeña
 de la Provincia y Gobier-
 no

Mmmm

no

no de Buenos Ayres en el Perú, situada en el camino que va á Lima, está 18 leguas de la Capital.

Tiene el mismo nombre un rio de esta Provincia y Gobierno, corre al N E, y entra en el de la Plata, entre los de Areco y de Conchas.

LUYA, Y CHILLAOS, Provincia y Corregimiento del Perú, confina por el E con las montañas, por el N y N O con la Provincia de Jaen mediando el Marañon, por el S E con la de Caxamarca interpuesto el mismo rio, su figura es casi circular á causa de rodearla al mudar de direccion tomando vuelta del N O al N E: por la parte del E corre otro rio grande nombrado Uccubamba, que naciendo en las vertientes de la Provincia de Caxamarquilla, y engrosándose en la de Chachapoyas con el de Taulia y otros, desagua en el Marañon, casi enfrente del Puerto de Tomependa de la Provincia de Jaen, en la inmediacion de dos cerros elevados que llaman Reintema, donde tributa sus corrientes á aquel rio; otro grande hay, nombrado Chinchipe,

pe, que baxando de Loxa pasa por la de Jaen. Esta Provincia de que tratamos es tan corta como pobre, pues apenas tiene 18 leguas de largo S E. N O, y algo menos de 8 en direccion opuesta, bien que tiene una lengua de tierra que se introduce en la jurisdiccion de Chachapoyas, que corre al S casi hasta la de Caxamarquilla. Erigióse Provincia en tiempo de Lope Garcia de Castro, Gobernador del Perú el año de 1569, y se estableció en toda forma por el Virrey Don Francisco de Toledo el año siguiente. su temperamento es muy bueno por lo respectivo á calor y frio, pues en algunos parages todo el año es Primavera, aunque hay algunos Pueblos frios, y entre ellos el de su Capital Luya, como que pasa por ella un ramo de la cordillera; pero muy húmedo en algunas partes inmediatas al Marañon, y consiguientemente enfermizo; en especial de tercianas: es muy abundante en frutos, frutas, semillas, trigo, maíz &c.; y de ganados, como ovejas, yeguas, mulas, caballos, vacas; produce mu-

cho alg
que cog
arrobas
de esta
Haciend
bien fa
blanca
cacao,
zaparril
se criat
ras, co
algarro
rales, y
guna g
tes, qu
necifiat
cer sus
son mu
rios ha
cados
muy r
produc
esta P
páxaro
y con
fectam
to; o
tero, c
za en
por la
na lo

Colina
Jacap
Cosma
Pacla
Tamb
Tiapo
Corob

LU

pe, que baxando de Loza
 pasa por la de Jaen. Esta
 Provincia de que tratamos
 es tan corta como pobre,
 pues apenas tiene 18 leguas
 de largo S.E. NO, y algo
 y menos de 8 en direccion
 opuesta, bien que tiene una
 lengua de tierra que se in-
 troduce en la jurisdiccion
 de Chachapoyas, que corre
 al S casi hasta la de Ca-
 xamarquilla. Erigióse Pro-
 vincia en tiempo de Lope
 Garcia de Castro, Gober-
 nador del Perú el año de
 1569, y se estableció en
 toda forma por el Virrey
 Don Francisco de Toledo
 el año siguiente, su tem-
 peramento es muy bueno
 por lo respectivo á calor
 y frio, pues en algunos pa-
 rages todo el año es Pri-
 mavera, aunque hay algu-
 nos Pueblos frios, y entre
 ellos el de su Capital Lu-
 ya, como que pasa por ella
 un ramo de la cordillera;
 pero muy húmedo en al-
 gunas partes inmediatas al
 Marañon, y consiguente-
 mente enfermizo, en espe-
 cial de tercianas: es muy
 abundante en frutos, fru-
 tas, semillas, trigo, maíz
 &c., y de ganados, como
 ovejas, yeguas, mulas, ca-
 ballos, vacas; produce mu-

cho

LU

cho algodón y tabaco, de
 que cogen al año de 7 á 80
 arrobas, y producen antes
 de estancarse por la Real
 Hacienda 600 mazos; tam-
 bien fabrican azúcar muy
 blanca, y se coge algun
 cacao, cera negra, y zar-
 zaparrilla; en sus bosques
 se crian muy buenas made-
 ras, como cedros, nogales,
 algarrobos, guayacanes, mo-
 rales, y en los tunales al-
 guna grana; sus habitan-
 tes, que solo son 3500, be-
 nefician los cueros para ha-
 cer suelas y baquetas que
 son muy estimadas; en los
 rios hay abundancia de pes-
 cados grandes y pequeños
 muy regalados: entre las
 producciones particulares de
 esta Provincia se halla un
 páxaro que llaman órgano,
 y con su canto imita per-
 fectamente este instrumen-
 to; otro llamado trompe-
 tero, que pegando la cabe-
 za en la tierra, y soplando
 por la parte superior sue-
 na lo mismo que la trom-

Colina.
 Jacapatos.
 Cosmal.
 Paclas.
 Tambillo.
 Tiapollo.
 Corobamba.

Jucusbamba.
 Lamúr.
 Olto.
 Cunumal.
 Chusgon.
 Colcamar.
 Balcho.

LU

635

peto; monos de muchas es-
 pecies, y unos que quier-
 men todo el día, y velan
 la noche; abunda de todo
 género de culebras y sa-
 bandijas ponzoñosas, y se
 cria un árbol que llaman
 útil de tan nociva natura-
 leza que el hombre que
 pasa junto á él se hincha
 luego, y solo se cura con
 cauterios de fuego, y por
 eso huyen de él los ani-
 males; pero tambien hay
 una yerva que le dan el
 nombre de aljosucha que
 refregada entre las manos,
 y aplicadas al olfato, pre-
 serva mucho á los cami-
 nantes del frio y calentura
 de tercianas en los parages
 que son propensos á ellas:
 en los cerros hay minera-
 les de oro y plata, pero
 no se trabaja ninguno. Te-
 nia su Corregidor de re-
 partimiento solo 250 pesos,
 pagando mil en cada año.
 La Capital es el Pueblo del
 mismo nombre, los demas
 de su Poblacion:

Ron.
 Jamalca.
 Bagua.
 Cheto.
 Soloco.
 Cumba.
 Jamon.

Che-

552
 2021

Chelal.
Cochaima.

Huallabamba.
Jalca.

Magdalena.
Lonia.

Tiene el mismo nombre el Pueblo Capital de la Provincia anterior, á cuyo Curato están anexos los habi-

tantes de las haciendas que hay en los valles de Tambillo y Juscubamba, ambos de temperamento frío.

FIN DEL TOMO SEGUNDO.

J

LU

Huallabamba.
Jalca.

Magdalena.
Lonia.

ismo nombre
tal de la Pro-
á cuyo Cu-
xos los habi-

tantes de las haciendas que
hay en los valles de Tam-
billo y Juscubamba, ambos
de temperamento frio.

N DEL TOMO SEGUNDO.

Incumbida
Lonia
Magdalena
Lonia
Lonia
Lonia
Lonia
Lonia
Lonia
Lonia

3477
1304

