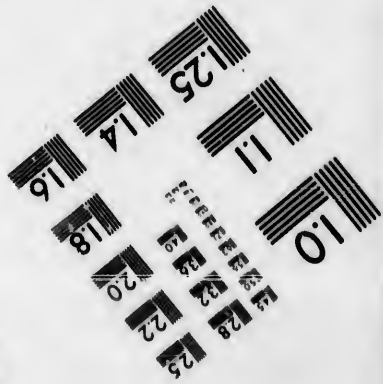





**IMAGE EVALUATION
TEST TARGET (MT-3)**



**Photographic
Sciences
Corporation**

25 WEST MAIN STREET
WEBSTER, N.Y. 14580
(716) 872-4503

**CIHM/ICMH
Microfiche
Series.**

**CIHM/ICMH
Collection de
microfiches.**



Canadian Institute for Historical Microreproductions / institut canadien de microreproductions historiques

© 1985

Technical and Bibliographic Notes/Notes techniques et bibliographiques

The institute has attempted to obtain the best original copy available for filming. Features of this copy which may be bibliographically unique, which may alter any of the images in the reproduction, or which may significantly change the usual method of filming, are checked below.

L'institut a microfilmé le meilleur exemplaire qu'il lui a été possible de se procurer. Les détails de cet exemplaire qui sont peut-être uniques du point de vue bibliographique, qui peuvent modifier une image reproduite, ou qui peuvent exiger une modification dans la méthode normale de filmage sont indiqués ci-dessous.

- Coloured covers/
Couverture de couleur
- Covers damaged/
Couverture endommagée
- Covers restored and/or laminated/
Couverture restaurée et/ou pelliculée
- Cover title missing/
Le titre de couverture manque
- Coloured maps/
Cartes géographiques en couleur
- Coloured ink (i.e. other than blue or black)/
Encre de couleur (i.e. autre que bleue ou noire)
- Coloured plates and/or illustrations/
Planches et/ou illustrations en couleur
- Bound with other material/
Relié avec d'autres documents
- Tight binding may cause shadows or distortion
along interior margin/
Le reliure serrée peut causer de l'ombre ou de la
distorsion le long de la marge intérieure
- Blank leaves added during restoration may
appear within the text. Whenever possible, these
have been omitted from filming/
Il se peut que certaines pages blanches ajoutées
lors d'une restauration apparaissent dans le texte,
mais, lorsque cela était possible, ces pages n'ont
pas été filmées.
- Additional comments:
Commentaires supplémentaires:

- Coloured pages/
Pages de couleur
- Pages damaged/
Pages endommagées
- Pages restored and/or laminated/
Pages restaurées et/ou pelliculées
- Pages discoloured, stained or foxed/
Pages décolorées, tachetées ou piquées
- Pages detached/
Pages détachées
- Showthrough/
Transparence
- Quality of print varies/
Qualité Inégale de l'impression
- Includes supplementary material/
Comprend du matériel supplémentaire
- Only edition available/
Seule édition disponible
- Pages wholly or partially obscured by errata
slips, tissues, etc., have been refilmed to
ensure the best possible image/
Les pages totalement ou partiellement
obscurcies par un feuillet d'errata, une pelure,
etc., ont été filmées à nouveau de façon à
obtenir la meilleure image possible.

This item is filmed at the reduction ratio checked below/
Ce document est filmé au taux de réduction indiqué ci-dessous.

10X	14X	18X	22X	26X	30X
<input type="checkbox"/>	<input checked="" type="checkbox"/>	<input type="checkbox"/>	<input type="checkbox"/>	<input type="checkbox"/>	<input type="checkbox"/>
12X	16X	20X	24X	28X	32X

The copy filmed here has been reproduced thanks to the generosity of:


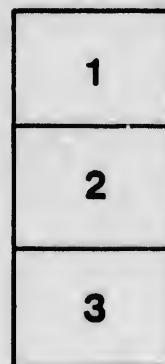
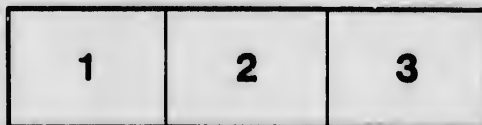
Seminary of Quebec
Library

The images appearing here are the best quality possible considering the condition and legibility of the original copy and in keeping with the filming contract specifications.

Original copies in printed paper covers are filmed beginning with the front cover and ending on the last page with a printed or illustrated impression, or the back cover when appropriate. All other original copies are filmed beginning on the first page with a printed or illustrated impression, and ending on the last page with a printed or illustrated impression.

The last recorded frame on each microfiche shall contain the symbol \rightarrow (meaning "CONTINUED"), or the symbol ∇ (meaning "END"), whichever applies.

Maps, plates, charts, etc., may be filmed at different reduction ratios. Those too large to be entirely included in one exposure are filmed beginning in the upper left hand corner, left to right and top to bottom, as many frames as required. The following diagrams illustrate the method:



L'exemplaire filmé fut reproduit grâce à la générosité de:


Séminaire de Québec
Bibliothèque

Les images suivantes ont été reproduites avec le plus grand soin, compte tenu de la condition et de la netteté de l'exemplaire filmé, et en conformité avec les conditions du contrat de filmage.

Les exemplaires originaux dont la couverture en papier est imprimée sont filmés en commençant par le premier plat et en terminant soit par la dernière page qui comporte une empreinte d'impression ou d'illustration, soit par le second plat, selon le cas. Tous les autres exemplaires originaux sont filmés en commençant par la première page qui comporte une empreinte d'impression ou d'illustration et en terminant par la dernière page qui comporte une telle empreinte.

Un des symboles suivants apparaîtra sur la dernière image de chaque microfiche, selon le cas: le symbole \rightarrow signifie "A SUIVRE", le symbole ∇ signifie "FIN".


Les cartes, planches, tableaux, etc., peuvent être filmés à des taux de réduction différents. Lorsque le document est trop grand pour être reproduit en un seul cliché, il est filmé à partir de l'angle supérieur gauche, de gauche à droite, et de haut en bas, en prenant le nombre d'images nécessaire. Les diagrammes suivants illustrent la méthode.



LE

118

LE GÉOGRAPHE
MANUEL.



LE

C

LA De
leurs
leurs
leurs
mene
Chan
Place
Paris
chaq

Par
Sec
ne
ral

Chez

E

215

LE GÉOGRAPHIE
MANUEL
CONTENA




LA Description de tous les Pais du Monde ,
leurs qualités , leur climat , le caractère de
leurs habitans , leurs Villes Capitales , avec
leurs distances de Paris , & des Routes qui y
menent , tant par terre que par mer ; les
Changes & les Monnoies des principales
Places de l'Europe en correspondance avec
Paris ; la manière de tenir les Ecritures de
chaque Nation de l'Europe , &c.

Par M. l'Abbé EXPILLY, ci - devant
Secrétaire d'Ambassade de Sa Majesté Sicilien-
ne , & ensuite Examineur & Auditeur Gé-
néral de l'Evêché de Sagone.



A PARIS ,
Chez BAUCHE , Libraire , Quay des Augustins ,
près la grande Porte du Couvent ,
à Sainte Genevieve.

M. D C C. L V I I .
Avec Approbation & Privilège du Roi.



A

O

ge, l'o
comme

Les
surtout
sont a
3000

Les
posent
n'ont b
minaire
ner par
les écl
suffira
les lieu
tes les
de note

3000
piés de

On c
compris
vir pou
arrive
dont le

AVERTISSEMENT.

ON a suivi partout dans cet Ouvrage, l'ordre alphabétique, comme le plus commode pour les Lecteurs.

Les lieuës que nous avons employées, surtout en traitant de l'étenduë des pais, sont assez communément des lieuës de 3000 pas géométriques chacune.

Les Routes & les Distances qui composent la seconde Partie de ce Livre, n'ont besoin d'aucune explication préliminaire, parce que l'on a eu soin d'y donner partout où il a paru nécessaire, tous les éclaircissemens qui convenoient. Il suffira par conséquent d'avertir ici que les lieuës des Routes par Mer, & de toutes les autres Routes où il n'y a point de note particulière, sont des lieuës de 3000 pas géométriques, ou de 15000 piés de Roi chacune.

On observera que l'Itinéraire, qui est compris dans ce Livre, ne doit point servir pour les Postes, d'autant plus qu'il y arrive tous les jours des changemens, dont le sieur Jaillot est seul chargé. Ainsi

les personnes qui seront dans le cas d'avoir besoin du Livre de Postes du sieur Jaillot, ne pourront jamais y suppléer par le Géographe Manuel.

A l'égard des Monnoies & des Changes qui terminent cet Ouvrage, il est à propos de remarquer que nous avons établi nos calculs d'après le cours des Changes le plus habituel, & que nous nous sommes toujours rapprochés du pair le plus qu'il a été possible. On sait que les Changes ne varient que trop souvent au gré des Agioteurs. Aussi nous n'avons prétendu rapporter que la valeur intrinsèque des Monnoies comparées à celles de France.



De l'Imprimerie de J. CHARDON.



D I

L E
confér
ques p

On
l'Euro
Nou
qu'on
gnifie

Des
brulan
des ou


La 2
grés &
degrés
termin
dans n
du Cal
opposé

Le S
une lig
il ne p
Tropiq
retrogr
Capric
bre. D
& ains

La lig
l'espace

e cas d'a-
s du fleur
suppléer

les Chan-
ge, il est
ous avons
ours des
que nous
és du pair
n fait que
p souvent
s n'avons
ur intrin-
s à celles



DU GLOBE DE LA TERRE.

LE Globe terrestre a 7200 lieues de circonférence, en comptant 3000 pas géométriques pour chaque lieue.

On le divise en quatre parties; sçavoir, l'Europe, l'Asie, l'Afrique & l'Amérique.

Nous divisons aussi le Globe en cinq parties, qu'on appelle *Zones*, d'un mot Grec qui signifie Ceinture.

Des cinq *Zones*, une est nommée torride ou brulante, deux sont tempérées, & deux froides ou glaciales.

La *Zone torride* s'étend également 23 degrés & demi en-deçà de l'Equateur, & 23 degrés & demi au-delà de l'Equateur. Elle est terminée par les deux Tropiques. Celui qui est dans notre Hémisphère, s'appelle *Tropique du Cancer*; & celui qui est dans l'Hémisphère opposé, se nomme *Tropique du Capricorne*.

Le Soleil décrit par son mouvement annuel, une ligne spirale entre les deux Tropiques, & il ne passe pas outre. Dès qu'il est arrivé au *Tropique du Cancer*, vers le 21 de Juin, il retrograde, & s'en retourne au *Tropique du Capricorne* où il arrive vers le 21 de Décembre. De-là il revient de nouveau sur ses pas, & ainsi successivement & continuellement.

La ligne qui partage en deux parties égales l'espace qui est contenu entre les deux Tro-

A

piques, se nomme simplement la *Ligne* ou l'*E*-*quateur*.

Quand le Soleil arrive au Tropicque du Capricorne, tous les peuples qui habitent l'*H*é-*m*isphère opposé au nôtre, ont le plus grand jour de l'année & leur *E*té commence. Pour lors nous avons au contraire notre plus longue nuit, & notre *H*iver commence.

Le Soleil emploie 3 mois à revenir du Tropicque du Capricorne à l'*E*quateur. Ces 3 mois font notre *H*iver, & l'*E*té de l'*H*é-*m*isphère opposé au nôtre. Pendant cet espace de tems, les jours croissent pour nous, & diminuent chez nos *Antaciens*, c'est-à-dire, chez les Peuples qui n'habitent pas notre Hémisphère. Le Brésil, le Chili & la plus grande partie du Perou sont habités par nos *Antaciens*. Mais tous nos *Antaciens* ne sont pas nos *Antipodes*, quoique quelques-uns le soient. Ceux-là sont précisément *Antipodes* qui habitent des pais diamétralement opposés, & dans des parallèles également éloignés de l'*E*quateur, mais dans différentes moitiés de Méridien.

Il s'ensuit de-là que les peuples qui habiteroient à 48°. 50' 10" de latitude méridionale seroient les *Antipodes* de Paris. Mais les véritables *Antipodes* de Paris seroient ceux qui habiteroient non seulement à 48°. 50' 10" de latitude méridionale, mais encore sous le 20°. Méridien ou degré de longitude, parce que Paris est sous le 20°. Méridien ou degré de longitude.

Le Soleil en arrivant à l'*E*quateur, donne un jour égal par toute la Terre; & il y a dans l'année deux de ces jours, l'un vers le 20 de Mars, & l'autre vers le 22 de Septembre. On nomme aussi ces deux jours les Equinoxes, le premier du Printems, & le dernier d'Automne.

Dès que le Soleil a passé en-deçà de l'*E*quateur, & qu'il s'approche de notre Tropicque du Cancer, les jours croissent continuellement pour nous, & nous les avons tous plus longs

de 12
res.
dure
& no
Les
décro
juin.
notre
menc
ver.

Ie
les jo
& à c
Sept
& enf
ron.

No
est po
ce d'*E*
court

Les
deux
remen
le 22
à cette
les a f
rive le
Tropi
ceux q
pricor

Deu
bitent
quateu
di. Ce
leur la
piques

Les
lemen
au dè-
chacun
celle
pique
laire a

de 12 heures & les nuits moindres de 12 heures. Pendant ce dernier accroissement, qui dure trois mois, nous avons notre Printems, & nos *Antaciens* ont leur Automne.

Les jours cessent de croître pour nous & de décroître pour nos *Antaciens*, vers le 21 de Juin. Ce jour ou environ, le Soleil arrive à notre Tropicque du Cancer, notre Été commence, & nos *Antaciens* entrent dans leur Hiver.

Le lendemain du 21 de Juin ou environ, les jours commencent à décroître pour nous, & à croître pour nos *Antaciens* jusqu'au 22 de Septembre ou environ, (jour de l'Equinoxe) & ensuite jusqu'au 21 de Décembre ou environ.

Nous nommons *Solstice d'Esté*, le jour qui est pour nous le plus long de l'année, & *Solstice d'Hiver* celui qui est pour nous le plus court de l'année.

Les Peuples qui habitent sous la *Ligne*, ont deux fois dans l'année le Soleil perpendiculairement sur leur tête, sçavoir le 20 de Mars & le 22 de Septembre à midi. Ces peuples n'ont à cette heure-là point d'ombre, & c'est ce qui les a fait nommer *Ascians*. La même chose arrive le 21 de Juin à ceux qui habitent sous le Tropicque du Cancer, & le 21 de Décembre à ceux qui sont placés sous le Tropicque du Capricorne, mais toujours à midi.

Deux fois dans l'année les peuples qui habitent entre l'un ou l'autre Tropicque & l'Equateur, deviennent également *Ascians* à midi. Cela leur arrive lorsque le Soleil passe sur leur latitude en allant de l'Equateur aux Tropicques, & lorsqu'il en revient.

Les deux Zones tempérées s'étendent également en-deçà du Tropicque du Cancer, & au de-là du Tropicque du Capricorne. Elles ont chacune 43 degrés de largeur. La nôtre ou celle que nous habitons, commence au Tropicque du Cancer, & se termine au Cercle polaire arctique. La Zone tempérée opposée com-

4

mence au Tropique du Capricorne , & finit au Cercle polaire antarctique.

On nomme *Hétérosciens* tous ceux qui habitent les Zones tempérées. Ils n'ont jamais le Soleil sur leurs têtes , & ils n'ont jamais que des jours moindres de 24 heures. Les ombres des *Hétérosciens* sont en tout tems tournées vers le pôle élevé , mais toujours différentes. Quant à nous qui habitons la Zone tempérée Septentrionale , nous avons toujours à midi notre ombre tournée directement vers le Pôle arctique. Les *Hétérosciens* qui habitent la Zone tempérée méridionale , ont toujours à midi leur ombre tournée directement vers le pôle antarctique. Mais les *Hétérosciens* méridionaux , ayant comme nous la face tournée au midi , le Soleil se lèvera pour eux à leur droite , & se couchera à leur gauche ; au lieu que pour nous , tournés au midi , il se lève à gauche & se couche à droite.

Les deux Zones froides ou glaciales n'occupent chacune que 23 degrés & demi. L'une commence au Cercle polaire arctique , & s'étend jusqu'au pôle de ce nom. L'autre est renfermée entre le Cercle polaire antarctique & le pôle de même nom. Les Habitans de ces deux Zones sont nommés *Périsciens* , à cause que leur ombre tourne autour d'eux durant le tems que le Soleil les éclaire. Cette planète tourne toujours autour de leur horizon sans se coucher.

Les *Périsciens* qui habiteroient précisément sous l'un ou l'autre pôle , auroient un jour continu de six mois , & ensuite une nuit continuë de six mois. Le jour continu de six mois pour les *Périsciens* du pôle arctique , commencerait le 20 de Mars & finiroit le 22 de Septembre. Les autres six mois de l'année ne seroient pour ces *Périsciens* qu'une nuit continuë. Les *Périsciens* du pôle antarctique éprouveroient une égale alternative , mais parfaitement opposée à la première. De sorte que les six mois de jour des *Périsciens* du pôle arctique

feroient
pôle au
ceux-c
risciens

Tou
lement
férence
les *Pé*
pôle. M
sensible
polaire

Sous
dant to
& une
Soleil s
qu'il s'

Depu
arctiqu
polaire
diminu
déjà fa
quateu
re , le
vent ja

Préci
re , il y
de ving
vingt-c
ctique
continu

Décem
polaire
qu'il y
res , &
de ving

Dep
les jou
d'une
jours
de 5 ,
jours c

On c
qu'oc

seroient les six mois de nuit des *Périsciens* du pôle antarctique, & les six mois de jour de ceux-ci donneroient six mois de nuit aux *Périsciens* du pôle arctique.

Tous les *Périsciens* n'ont pas les jours également longs, non plus que les nuits. La différence est d'autant plus ou moins grande, que les *Périsciens* s'approchent plus ou moins du pôle. Mais cette différence est toujours très-sensible à mesure que l'on s'avance du Cercle polaire vers le pôle.

Sous la *Ligne* ou l'Equateur, il y a pendant toute l'année, un jour de douze heures & une nuit de douze heures: de sorte que le Soleil s'y leve constamment à six heures, & qu'il s'y couche à six heures.

Depuis l'Equateur jusqu'au Cercle polaire arctique, & depuis l'Equateur jusqu'au Cercle polaire antarctique les jours augmentent ou diminuent continuellement, ainsi que je l'ai déjà fait observer ci-dessus. Mais depuis l'Equateur jusqu'à l'un ou l'autre Cercle polaire, les jours non plus que les nuits, n'arrivent jamais à vingt-quatre heures continuës.

Précisément sous l'un & l'autre Cercle polaire, il y a un jour continu & une nuit continuë de vingt-quatre heures. Le jour continu de vingt-quatre heures sous le Cercle polaire arctique, arrive vers le 21 de Juin, & la nuit continuë de vingt-quatre heures vers le 21 de Décembre. Le contraire arrive sous le Cercle polaire antarctique; c'est le 21 de Décembre qu'il y a un jour continu de vingt-quatre heures, & vers le 21 de Juin une nuit continuë de vingt-quatre heures.

Depuis les Cercles polaires jusqu'aux pôles, les jours & les nuits croissent ou diminuent d'une manière extrêmement sensible. Il y a des jours & des nuits continus de 2, de 3, de 4, de 5, de 6, de 15, de 30, de 60, de 80 &c. jours continus.

On divise en six climats de mois l'espace qu'occupe chaque Zone glaciale, parce qu'il y

a des jours continus & des nuits continuës de plusieurs mois depuis un jusqu'à six.

On divise aussi en vingt - quatre Climats d'heures ou plutôt de demi-heures, l'espace qui dans chaque Hémisphère, se trouve contenu entre l'Equateur & l'un ou l'autre Cercle polaire. D'un Climat d'heure à un autre Climat la différence de la longueur du jour ou de la nuit est de demi-heure. Paris est à la fin du huitième Climat d'heures. Or, les huit Climats d'heures donnent quatre heures de jours, qui ajoutées aux douze heures de jour de l'Equateur, font seize heures; donc il y aura à Paris un jour continu de seize heures, & une nuit continuë de seize heures, &c.

Division de l'Europe.

1. L'Allemagne.
2. L'Angleterre ou Grande-Bretagne.
3. Le Dannemarek.
4. L'Espagne.
5. La France.
6. La Hongrie.
7. L'Italie.
8. La Moscovie ou Russie.
9. La Pologne.
10. Le Portugal.
11. La Suède.
12. La Turquie d'Europe.

L'Europe a 1050 lieüs de long, (chaque lieüe de 3000 pas géométriques) depuis les extrémités de la Province de Dwina en Russie, jusqu'au cap S. Vincent en Portugal. Sa largeur est de 800 lieüs depuis le cap de Matapan en Morée, jusqu'au nord-cap en Norwége.

Cette première partie de la Terre s'étend depuis le 34^e. degré environ, jusqu'au-delà du 71^e. degré de latitude septentrionale; & de l'orient à l'occident elle comprend plus de 60 méridiens.

Ses l
au sud
diterra
le déter
qui la
L'E
tempé
tontric

DES
REI

L'A
de lar
mais t
grain
vienn
qui y
dent
en A
d'arg
Les
borie
bons
accu
guer
repas
La
vini
nant
tiste
L
l'an
gnit
hom
C
font

ntinuës de
e Climats
, l'espace
e contenu
Cercle po-
tre Climat
ou de la
la fin du
it Climats
ours, qui
le l'Equa-
ra à Paris
: une nuit

chaque
epuis les
a en Ruf-
tugal. Sa
p de Ma-
en Nor-
re s'étend
u'au-delà
onale ; &
d plus de

Ses bornes sont , au nord la mer glaciale ;
au sud le détroit de Gibraltar , & la mer mé-
diterranée qui la séparent de l'Afrique ; à l'est
le détroit de Gallipoli , la mer Noire & le Don
qui la séparent de l'Asie ; & à l'ouest l'océan.
L'Europe comprend une partie de la zone
tempérée , & une partie de la zone froide sep-
tontrionale.

DES ETATS , ROYAUMES ET
REPUBLICQUES DE L'EUROPE.

I.

De l'Allemagne.

L'ALLEMAGNE a 200 lieues de long , 100
de large , & 680 de tour. L'air y est bon & sain,
mais froid. La terre y est fertile , surtout en
grains & en pâturages , mais les vignes n'y
viennent pas également par-tout. Les forêts
qui y sont en grand nombre & vastes , abon-
dent en gibier & autres animaux. On trouve
en Allemagne des mines de fer , de plomb ,
d'argent , &c.

Les Allemans sont grands , bien - faits , la-
borieux , simples , curieux , inventifs , braves,
bons soldats & fidèles à leurs Princes. On les
accuse d'être ambitieux , méfians , cruels à la
guerre & avarés , & de trop aimer les longs
repas & le vin.

La Religion Catholique-Romaine , la Cal-
viniste & la Luthérienne sont les trois domi-
nantes en Allemagne. Il y a aussi des Anaba-
ptistes , des Hussites , & quantité de Juifs.

La langue Allemande est un dialecte de
l'ancienne Teutonne : elle a beaucoup de di-
gnité , principalement dans la bouche des
hommes , & sur - tout des militaires.

On divise l'Allemagne en 9. Cercles , qui
sont , 1. l'Autriche , 2. le Bas-Rhin , 3. le

Haut - Rhin , 4. la Bavière , 5. la Haute-Saxe , 6. la Basse - Saxe , 7. la Franconie , 8. la Souabe & 9. la Westphalie.

Chaque Cercle ne compose pas un seul Etat souverain. Aucontraire, plusieurs Etats souverains se trouvent souvent compris dans le même Cercle.

Le Royaume de Bohême n'est d'aucun Cercle. Il est cependant en Allemagne , & c'est le premier des 6 Electorats séculiers.

Les principales rivières de l'Allemagne sont , le Danube , l'Elbe & l'Oder.

Des Etats Souverains de l'Empire d'Allemagne.

ON les divise en 3. Classes ou Colléges.

Le premier Collége est celui des Electeurs, & il en comprend 9.

Le second Collége est celui des Princes , & on y en compte 92 en deux Bancs , dont 33 pour le Banc des Prélats , & 59 pour le Banc des Princes séculiers.

Le troisième Collége consiste en 8 Bancs ; deux d'Etats Ecclésiastiq. immédiats du second Ordre ; quatre de Comtes immédiats ; & deux de Villes Impériales. Des Ecclésiastiques , 19 occupent le Banc de Souabe , & 20 le Banc du Rhin. Parmi les Comtes , 11 composent le Banc de Wétéravie , 23 celui de Souabe , 15 celui de Franconie , & 35 celui de Westphalie. Les Villes Impériales forment deux Bancs , 15 pour celui du Rhin , & 37 pour celui de Souabe.

Tous ces Etats sont admis & reçus aux Diètes de l'Empire pour leurs suffrages , & ils sont au nombre de 276. Il y a 22 autres suffrages qui n'ont pû encore être admis dans le Collége des Princes , & 3. autres suffrages suspendus , sçavoir , Berg , Juliers & Clèves.

Total. . . 301. Etats.

On
301 f
d'Etat
posséd
verain
dans
de ce
dans
sur ce

Des

I. I
jouit
de G
lema
sans
trettie
fert c
d'Inf
Maye
tems
Payse
pas à
lieuè
26°
II
envi
reve
l'Ele
de P
lat.

II
est
que
mer
reve
tefo
tan
teu

On ne négligera pas de remarquer que ces 301 suffrages, quoiqu'ils composent autant d'Etats Souverains, ne sont cependant pas possédés chacun par un Prince ou par un Souverain particulier : car il y a tel Souverain dans l'Empire qui possède lui seul plusieurs de ces Etats souverains. Je pourrai donner dans la suite de plus amples éclaircissimens sur cette matière.

Des neuf Electorats de l'Empire d'Allemagne.

I. L'ELECTEUR - Archevêque de Mayence jouit de très-beaux privilèges. Il est Primat de Germanie, & Nonce né du S. Siège en Allemagne. Il a le pas sur tous les Electeurs, sans en excepter ceux qui sont Rois. Il entretient une compagnie de Dragons qui lui sert de Gardes - du - Corps, & 3000 hommes d'Infanterie pour la garnison ordinaire de Mayence. Cette garnison peut en peu de tems être renforcée de 2000 Miliciens ou Paysans armés. Ses revenus solides ne vont pas à 4 millions de livres. Mayence est à 105 lieuës de Paris, & à 150 de Vienne. Long. 26° 2' lat. 49° 54'.

II. L'Electeur - Archevêque de Trèves a environ 2 mille hommes sur pied, & ses revenus n'égalent pas tout-à-fait ceux de l'Electeur de Mayence. Trèves est à 75. lieuës de Paris, & à 175 de Vienne. Long. 24° 16' lat. 49° 46'

III. L'Electeur - Archevêque de Cologne est le plus puissant des Electeurs Ecclesiastiques. L'Electeur régnant entretient actuellement 12 à 15000 hommes sur pied, & ses revenus vont à 12 millions de livres, ce toutefois égard à la quantité de bénéfices importants qu'il possède; mais comme simple Electeur de Cologne, il ne pourroit guères faire

plus de figure que les Electeurs de Mayence & de Trèves. Cologne est à 100 lieuës de Paris, & à 184 de Vienne. Long. $24^{\circ} 45'$ lat. $50^{\circ} 50'$.

IV. L'Electeur Roi de Bohême est le premier des 6 Electeurs séculiers. Le Royaume de Bohême *propre* peut avoir 65 lieuës de long & 48 de large. C'est un pays abondant en diverses choses nécessaires à la vie ; mais dénué de commerce & de manufactures. Prague en est la Capitale, à 55 lieuës de Vienne, à 32 de Dresde, à 72 de Berlin, à 70 de Munick, à 48 de Breslaw, & à 225 de Paris. Long. $32^{\circ} 20'$ lat. $50^{\circ} 6'$ L'Impératrice - Reine de Hongrie est aujourd'hui en possession du Royaume de Bohême.

V. L'Electeur - Duc de Bavière possède des Etats qui contiennent 55 lieuës en long sur 40 de large. L'air y est sain & froid. La terre y est fertile en froment & en pâturages. C'est un pays plein de bois, mais pauvre, parce qu'il ne s'y fait pas grand commerce. Munick en est la Capitale, à 85 lieuës de Vienne, à 80 de Strasbourg ; & à 190 de Paris. Long. $29^{\circ} 15'$ lat. $48^{\circ} 2'$ L'Electeur de Bavière a outre les impôts ordinaires, les revenus des Salines, & toutes les Brasseries du pays lui appartiennent. Il jouit de 13 millions de nos livres ou environ, & il entretient sur pied de 12 à 15000 hommes qu'il peut augmenter jusqu'à 30000 hommes.

VI. L'Electeur - Duc de Saxe Roi de Pologne, possède en Allemagne des Etats considérables. Le Duché de Saxe propre a 32 lieuës de long sur 27 de large. Le Marquisat de Misnie contient 30 lieuës en longueur & 25 en largeur. La Haute Lusace a 25 lieuës de long & 15 de large. L'air de ces Provinces est bon, mais froid. La terre y est fertile en froment & en pâturages, qui nourrissent quantité de chevaux. Les forêts y abondent en gibier de toute espèce : les faisans y sont fort communs. Il se fait en Saxe un bon commerce,

& il y a
porcela
le pays
richesse
berg en
par un
entreti
homme
cilemen
prêt au
ce Prin
Dresde
à 40 li
de Vie
sovie,
51° 12

VII.
Roi de
ces, de
core d
Comte
un de
berg ;
Brand
gistrat
la som
servan
autres
deric
reur S
florins
livres
Brand
preme
Le m
bourg
appel
low,
l'Elbe
de Co
Basse
en S
bourg

Mayence
s de Pa-
45' lat.

le pre-
oyaume
de long
t en di-
s denué
ague en
e, à 32
Munick,
ong. 32°
de Hon-
oyaume

ède des
ong sur
La terre
s. C'est
, parce
Munick
anne, à
Long.
vière a
nus des
lui ap-
nos li-
pied de
ter jus-

e Polo-
s confi-
e à 32
rquisat
ueur &
lieuës
ovinces
tile en
quan-
cn gi-
nt fort
merce,

& il y a quantité de fabriques, sur-tout de
porcelaine fort estimée; mais les mines dont
le pays ne manque pas, font l'origine de la
richesse de l'Electorat. Celles d'argent à Frey-
berg en Misnie furent découvertes en 1571.
par un voiturier de Goslar. L'Electeur de Saxe
entretient ordinairement au-delà de 20 mille
hommes de troupes, qu'il peut augmenter faci-
cilement, outre un corps de Milice toujours
prêt au besoin. On fait monter les-revenus de
ce Prince à près de 30 millions de nos livres.
Dresde est la Capitale de l'Electorat de Saxe,
à 40 lieuës de Berlin, à 32 de Prague, à 87
de Vienne, à 47 de Breslaw, à 117 de Var-
sovie, & à 220 de Paris. Long. 31° 26' lat.
51° 12'.

VII. L'Electeur-Marquis de Brandebourg
Roi de Prusse, & un des plus puissans Prin-
ces, non-seulement de l'Allemagne, mais en-
core de l'Europe. Il descend des anciens
Comtes de Hohen-Zollern. Dès l'an 1289.
un de ces Comtes étoit Bourgrave de Nurem-
berg; mais Frédéric VI. premier Electeur de
Brandebourg, vendit ce Bourgraviat au Ma-
gistrat même de la Ville de Nuremberg pour
la somme de 137000 florins d'or, ne se re-
servant que le titre de Bourgrave, & quelques
autres prérogatives peu considérables. Ce Fré-
deric VI. avoit acheté en 1411, de l'Empe-
reur Sigismond, pour la somme de 400 mille
florins d'or, faisant environ trois millions de
livres monnoye de France, le Marquisat de
Brandebourg, consistant en l'Electorat pro-
prement dit, & la Marche vieille & moyenne.
Le même Frédéric I. Electeur de Brande-
bourg enleva au Duc de Poméranie le pays
appellé *Ucker-Mark*, & la Ville de Prentz-
low, & acquit la Ville de Tangermude sur
l'Elbe. Frédéric II. son fils acquit les Villes
de Cotbus, Peitzen, & Sommerfeld dans la
Basse-Luface. En 1471. le Duché de Crossen
en Silésie, fut cédé à l'Electeur de Brande-
bourg. Cette Maison acquit en 1517. la



Nouvelle Marche ; en 1525. le Duché de Prusse ; en 1612 & 1666. le Duché de Cleves, & les Comtés de la Marck & de Ravenberg ; en 1637. & 1648. la Poméranie ultérieure ; en 1648. les Evêchés d'Halberstadt, de Minden & de Camin qui furent sécularisés, & l'expectative sur l'Archevêché de Magdebourg ; par la paix de Stockhom en 1720, la Ville de Stettin, le District entre l'Oder & la Pène, avec les Isles de Vollin & d'Ushedom ; en 1707, le Comté de Tecklembourg pour la somme de 300 mille Richthalers ; par la paix d'Utrecht en 1713, partie de la Gueldre avec la Ville Capitale de ce nom, & la Principauté de Neufchâtel & Wallangin en Suisse, dont le Roi de Prusse étoit déjà en possession depuis l'an 1707 ; en 1742, la Silésie ; en 1745, l'Oostfrise ; &c. Depuis l'an 1680. il n'a plus été question d'Archevêché de Magdebourg, & les Electeurs en ont pris le titre de Ducs & non pas d'Archevêques de Magdebourg. La Prusse fut érigée en Royaume en 1701. Avant la conquête de la Silésie, le Roi de Prusse entretenoit sur pied 80 mille hommes bien complets & en très-bon état, & il jouïssoit de 24 millions de livres ou environ. Mais le Roi régnant a aujourd'hui sur pied près de 140 mille hommes, & ses revenus passent 40 millions de nos livres. Berlin est la résidence du Roi de Prusse & la Capitale de l'Electorat de Brandebourg, à 40 lieues de Dresde, à 60 de Breslaw, à 72 de Prague, à 127 de Vienne, à 58 de Hanover, à 115 de Königsberg, à 32 de Leipzick, & à 220 de Paris. Long. $31^{\circ} 7' 15''$ lat. $52^{\circ} 32' 30''$ Königsberg est la Capitale du Royaume de Prusse, à 30 lieues de Dantzick, à 60 de Varsovie, à 168 de S. Peterbourg, & à 335 de Paris. Long. $39^{\circ} 10'$ lat. $54^{\circ} 42'$.

L'Electorat de Brandebourg, la Poméranie ultérieure, & le Duché de Magdebourg forment un Etat contigu ; & ces trois Provinces contiennent ensemble 95 lieues de long, 36 de large, & 235 de tour.

Le Ro
dans la
de large
quantité
beaucoup
& peu

La Sil
& 160 d
froid. L
bled & c
300 pet
Villages

L'Oost
& 45 de
froid. O
y nourri

VIII.
possède
de long

s'étend
ché de J
& 12 de
bon, m

grain,
d'excell
teur jou

tr'autres
teuteur
partie

exercer
nie, &
privilé

entretie
pes régl
12 mill
trefois

jourd'h
Mayenc
Vienne
nick, &
49° 25'

IX. I
possède

Le Royaume de Prusse est comme enclavé dans la Pologne; & il a 65 lieuës de long, 38 de large & 185 de tour. On y recueille quantité de bled & de foin, & on en tire beaucoup de bois & de cire. L'air y est froid & peu sain.

La Silésie a 65 lieuës de long, 30 de large & 160 de tour. L'air y est bon, mais un peu froid. La terre y est très-fertile, sur-tout en bled & en pâturages. On compte en Silésie 300 petites Villes ou gros Bourgs, & 2300 Villages.

L'Oostfrise a 15 lieuës de long, 10 de large & 45 de tour. L'air y est peu sain, humide & froid. On y recueille beaucoup de foin, & on y nourrit quantité de bétail.

VIII. L'Electeur-Comte Palatin du Rhin possède le Palatinat du Rhin qui a 36 lieuës de long & 12 de large, le Duché de Berg qui s'étend 21 lieuës en long & 8 en large, le Duché de Juliers qui contient 21 lieuës de long & 12 de large, &c. L'air de ces Provinces est bon, mais un peu froid: elles abondent en grain, bois & pâturages, & on recueille d'excellent vin dans le Palatinat. Cet Electeur jouit de fort beaux privilèges, & entre autres d'un assez singulier, qui le fait protecteur & juge des Chaudronniers dans une partie de l'Allemagne. Personne ne peut exercer cette profession en Souabe, Franco-nie, &c. qu'avec la permission de Maîtrises privilégiées par ce Prince. L'Electeur Palatin entretient environ 10 mille hommes de troupes réglées, & ses revenus vont au moins à 12 millions de nos livres. Heydelberg étoit autrefois la Capitale de cet Electorat, mais aujourd'hui c'est plutôt Manheim à 14 lieuës de Mayence, à 25 de Strasbourg, à 139 de Vienne, à 50 de Dusseldorp, à 65 de Munnick, & à 114 de Paris. Long. 26° 8' lat. 49° 25'.

IX. L'Electeur-Duc de Brunsvick-Hanover possède des Etats qui sont réunis, & qui con-

tiennent ensemble 55 lieues de long sur 33 de large. L'air y est assez bon, mais froid & humide. La terre y est très-fertile en bled & excellens pâturages. Les forêts y sont en grand nombre & bien peuplées de gibier. Le principal commerce du pays consiste en chevaux, & ce commerce est très-considérable. L'Electeur de Hanover jouit de 10 millions de revenus, & il entretient environ 12 mille hommes, tant Infanterie que Cavalerie. Dans la dernière guerre le nombre des troupes de ce Prince a monté jusqu'à 20 mille hommes. Hanover est la Capitale de l'Electorat à 34 lieues de Hambourg, à 58 de Berlin, à 68 de Dresde, & à 169 de Paris. Long. 27° 40' lat. 52° 25'.

Des Etats de la Maison d'Autriche, en Allemagne.

CES Etats comprennent 1°. tout le Cercle d'Autriche, à l'exception de quelques enclaves peu considérables, 2°. le Royaume de Böhème propre, 3°. la Moravie, & 4°. quelques autres Districts de médiocre étendue. Le Cercle d'Autriche a plus de 100 lieues de long, & environ 70 de large. L'air y est bon. Le pays est beau & bien cultivé : on y recueille abondamment des grains, du vin & des fruits. Le safran y est meilleur que celui qui vient des Indes. Les pâturages y sont excellens, & on y nourrit une quantité prodigieuse de bétail. Vienne est la Capitale de ce Cercle, à 100 lieues de Venise, à 13 de Presbourg, à 55 de Prague, à 85 de Munick, à 87 de Dresde, à 127 de Berlin, 120 de Varsovie, & à 252 de Paris, Long. 34° 2' 30'' lat. 48° 12' 48''. Le commerce qui se fait en Autriche est assez considérable, surtout depuis que le port de Trieste a été rendu l'un des meilleurs de la mer adriatique. Trieste est à

27 l.
des v
ment
pour
Ville
plus c
La l
La M
C'est u
tile &
la Cap
38 l. c
Vienne

ON
des Pa
d'Autr
Nord p
France
à l'Oue
ensembl
y est as
La terr
grains
tité de
pas de
bles &
quoiqu
le, à 4
à 65 de
Tou
possédé
& de B
sur pie
Cuirass
Régime
2 de W
d'Infan
fixes pa

27 l. de Venise, & à 100 de Vienne. Il y a des voitures publiques qui partent régulièrement chaque semaine de l'année, de Vienne pour Trieste; & le chemin qui mène d'une Ville à l'autre, est un des plus beaux & des plus commodes de l'Europe.

La Bohême. *Voyez la page 10.*

La Moravie a 40 l. de long & 27 de large. C'est un pais hérissé de montagnes, mais fertile & bien peuplé. Olmutz en étoit autrefois la Capitale, mais aujourd'hui c'est Brinn à 38 l. de Prague, à 10 d'Olmutz, & à 20 de Vienne. Long. 24° 43' lat. 49° 8'.

Des Pais-Bas Autrichiens.

ON entend par ce nom toutes les Provinces des Pais-Bas qui appartiennent à la Maison d'Autriche. Ces Provinces sont bornées au Nord par les Provinces-Unies, au Sud par la France, à l'Est par l'Empire d'Allemagne, & à l'Ouest par l'Océan. Elles contiennent toutes ensemble 62 l. de long & 25 de large. L'air y est assez sain, mais un peu froid & humide. La terre y est extrêmement fertile, surtout en grains & en pâturages, où l'on nourrit quantité de beaux & bons chevaux. On n'y cueille pas de vin. Les peuples y sont doux, affables & enjoués, mais un peu phlegmatiques, quoique laborieux. Bruxelles en est la Capitale, à 40 l. de la Haye, à 227 de Vienne, & à 65 de Paris. Long. 21° 56' lat. 50° 51'

Tous les Etats de la Maison d'Autriche sont possédés par l'Impératrice-Reine de Hongrie & de Bohême. Cette Princesse a actuellement sur pied 56 Régimens d'Infanterie, 18 de Cuirassiers, 13 de Dragons, sans compter 4 Régimens de Carlstadiens, 3 d'Esclavons, & 2 de Waradins; ce qui fait 130 mille hommes d'Infanterie, & 41 de Cavalerie. Ses revenus fixes passent 80 millions de nos livres.

*Les Directeurs des neuf Cercles de l'Empire
d'Allemagne.*

- Du C. d'Autriche, *L'Imp. Re. de Hongrie, &c.*
 Du C. du Bas-Rhin, *L'Elect. de Mayence.*
 Du C. de Baviere, { *L'Elect. de Baviere.*
 L'Arch. de Salzlourg.
 Du C. de Haute-Saxe, { *L'Elect. de Saxe.*
 Les Marg. de Bareith &
 d'Anspach, alternat.
 Du C. de Franconie, { *L'Evêque de Bamberg.*
 Le Duc de Wirtemberg.
 Du C. de Souabe, { *L'Evêque de Constance.*
 L'Elect. Palatin.
 Du C. du H. Rhin, { *L'Evêque de Worms.*
 L'Evêque de Munster.
 Du C. de Westphalie, { *Le Duc de Juliers, & le*
 Duc de Cleves, alter.
 Le Duc de Brunswick.
 Du C. de B. Saxe, { *Le Duc de Brene, & le*
 Duc de Magdebourg, alt.
- Directeur du Collège Electoral, *l'Archevêque
de Mayence.*

Des Villes Impériales.

CES Villes ont toujours été ou des plus tra-
 fiquantes ou des plus riches de l'Empire. Aussi
 les Empereurs ont eu autrefois recours à elles
 dans leurs pressans besoins, & pour les récom-
 penser des secours qu'ils en avoient tirés, ils
 leur ont accordés divers privilèges, & les ont
 érigées en Etats libres, Souverains & indépen-
 dans. Elles établissent des Loix, administrent
 la Justice en leur propre nom, font battre
 monnoie, élevent des forteresses, entretienn-
 ent des troupes, & font des alliances pour
 leur propre défense. En un mot, ces Villes ne
 reconnoissent

reconn
l'Empe

LIST

Cologn
Aix-la
Lubeck
Worms
Spire.
Francf
Goslar
Brême.

Ratisbo
Augbo
Nurem
Ulm.
Essling
Nordlin
Reutlin
Rothen
Hall en
Rothwe
Uberlin
Heilbro
Gemun
Memmi
Lindau
Biberac
Ravens
Schweic
Nempte

17
reconnoissent d'autre Jurisdiction que celle de
l'Empereur & de l'Empire.

LISTE DES VILLES IMPERIALES.

Banc du Rhin.

Cologne.	Mulhausen.
Aix-la-Chapelle.	Nordhausen.
Lubeck.	Dortmund.
Worms.	Friedberg.
Spire.	Wetzlar.
Francfort sur le Mein.	Gelnhausen.
Goslar.	Hambourg.
Brême.	

Banc de Souabe.

Ratisbonne.	Windsheim.
Augsbourgs.	Kauffbeuren.
Nuremberg.	Weil.
Ulm.	Wangen.
Esslingen.	Iffny.
Nordlingen.	Pfullendorf.
Reutlingen.	Offenbourg.
Rothenbourg.	Leukirchen.
Hail en Souabe.	Wimpffen.
Rothweil.	Weissenbourg en Nor-
Überlingen.	gaw.
Heilbron.	Giengen.
Gemund en Souabe.	Gegenbach.
Memmingen.	Zell sur Hammerf-
Lindau.	pach.
Biberach.	Euckörn.
Ravensbourg.	Aalen.
Schweinfurth.	Buchau sur Federsee.
Kempten.	Bopfingen.



Des Villes Anseatiques.

ELLES ont tiré leur nom de leur situation auprès de la mer. Elles étoient placées en effet sur les côtes de la mer baltique depuis le golfe de Finlande jusqu'à Lubeck, & de-là jusqu'à l'embouchure du Rhin. Entre le douzième & le treizième siècle, ces Villes firent entr'elles une étroite alliance pour l'avancement de leur commerce, & pour leur défense réciproque. Pendant l'espace de deux cens années ou environ, elles firent seules presque tout le commerce de l'Europe. Leur nombre étoit de cinquante ou environ, elles étoient divisées en quatre Cercles, sçavoir celui de Lubeck, celui de Cologne, le Cercle de Brunswick, & le Cercle de Dantzick. La Ville de Lubeck étoit la Capitale de toutes les autres Villes Anseatiques. Elle entretenoit un Avocat ou Agent à la Chambre Impériale de Spire pour y veiller aux intérêts des Villes Anseatiques, & elle avoit le droit de citer & de convoquer tous les membres du Corps Anseatique. Ces Villes devinrent si puissantes & si respectables, qu'elles furent souvent arbitres des Différens qui s'élevoient entre les Souverains du Nord. Elles se soutinrent dans ce degré de puissance & de splendeur jusqu'à ce que les autres Nations de l'Europe s'étant appliquées avec succès au commerce, le leur diminua, & fut restreint dans les bornes à-peu-près où nous le voyons aujourd'hui. Pour lors la *Hanse*, ou la société commença à décliner, de sorte que dans la suite il ne fut plus question d'union entr'elles. Il y a cependant quelques unes de ces Villes qui se sont conservées jusqu'à présent, & qui sont toujours recommandables par leur commerce, telles sont les Villes de Dantzick, Lubeck & Hambourg.

O N
ment le
cosse &
dernier
premier
seuleme
des Loix
Ainsi o
servant
prend l
long-ter
que Jac
d'Angl
celle d
premier
Londre
l'Angl
Royaum
ne form
qu'un t
Breitag
qui pri
en 15
terre
lande.
qu'un t
dres. L
tans,
ont sé
les sec
Comm
Lieutan
Parlem
Ville.
L'An
me In

II I.

De l'Angleterre ou Grande-Bretagne.

ON confond aujourd'hui assez communément les trois Royaumes d'Angleterre, d'Ecosse & d'Irlande, & il semble que les deux derniers ne soient plus que des Provinces du premier. Ils ont cependant tous les trois non-seulement des usages particuliers, mais encore des Loix qui leur sont propres & particulières. Ainsi on parle toujours plus exactement en se servant du nom de *Grande-Bretagne* qui comprend l'Ecosse & l'Angleterre. L'Ecosse a eu long-tems ses Rois particuliers jusqu'en 1603, que Jacques Stuart VI succéda aux Couronnes d'Angleterre & d'Irlande, auxquelles il unit celle d'Ecosse sous le nom de *Jacques I.* Par le premier article du Traité d'union conclu à Londres le 2 d'Août 1706 entre l'Ecosse & l'Angleterre, il fut convenu que ces deux Royaumes, à commencer le 1. de Mai 1707, ne formeroient plus à l'avenir & à perpétuité qu'un seul Royaume sous le nom de *Grande-Bretagne.* Le Roi Henri VIII fut le premier qui prit le titre & la qualité de Roi d'Irlande, en 1541; auparavant les Rois d'Angleterre se disoient seulement Seigneurs d'Irlande. Il n'y a pour l'Ecosse & l'Angleterre, qu'un seul & même Parlement qui siège à Londres. L'Ecosse y envoie, comme ses représentans, 16 Pairs & 45 Députés. Les premiers ont séance & voix dans la Chambre Haute, & les seconds dans la Chambre Basse ou des Communes. L'Irlande a son Viceroi ou *Lord Lieutenant* qui réside à Dublin, & elle a aussi son Parlement particulier qui siège dans la même Ville.

L'Angleterre & l'Ecosse ne font qu'une même Isle, & l'Irlande en forme une autre. La

premiere est séparée de la France par un espace de mer de 25632 pas géométriques ; & l'Irlande est éloignée de l'Ecosse de 5 à 6 lieuës.

L'Isle qui comprend l'Angleterre & l'Ecosse, a 470 lieuës de circuit, & l'Irlande en a 235. L'Angleterre s'étend 125 lieuës en long, & elle a 96 lieuës de large & 350 de tour. L'Ecosse a 80 lieuës de long, 55 de large & 220 de tour. L'Irlande a 90 lieuës de long & 50 large.

L'air est grossier, mais sain en Angleterre ; il est plus grossier, beaucoup plus froid, & encore plus sain en Ecosse. En Irlande il est assez tempéré ; le froid & le chaud y sont modérés par les pluyes & les brouillards fréquens.

La terre est très-fertile en Angleterre, surtout en froment, seigle, avoine, orge & pâturages. Elle l'est beaucoup moins en Ecosse où l'on ne recueille guères que du seigle, de l'orge, de l'avoine & des foins. Le terroir en Irlande n'est pas fort propre pour le bled, qui y parvient difficilement à une parfaite maturité, à cause des pluyes qui arrivent au tems de la moisson ; mais les pâturages y sont excellens. Il ne croit point de vin dans aucun des trois Royaumes : on y fait de la bière qui a beaucoup de vigueur, & qui est fort agréable à boire.

Les Anglois sont beaux, bien-faits, braves, intrepides, adroits, spirituels & bons pilotes. Ils sont aussi orgueilleux, inconstans, présomptueux & colères. Le petit peuple y est insolent, sur-tout à l'égard des étrangers ; mais la Noblesse y a des sentimens héroïques & se conforme assez à l'humeur des François.

Les Ecossois ont presque les mêmes moeurs que les Anglois, mais ils sont plus doux & plus affables envers les étrangers. Ils passent pour fort fidèles.

Les Irlandois sont robustes, grands, bien-

faits
vindi

La
celle
mént
ce qu
vern
tient
forme

La
depu
des E

La
me e

le no
plus

ya au
Angl

La

Saxo
que.

L'Irl
Or

(Shir
vince

vince

Les
la Ta

verne
en Ir

Lo
99 l

à 70
Diep

Long

Ed
Long

Du
11°

faits, subtils & braves. Ils sont fainéans & vindicatifs. Leurs passions sont extrêmes.

La Religion dominante en Angleterre est celle des Episcopaux qui differe principalement de la Religion prétendue réformée, en ce qu'elle a retenu les Evêques qui la gouvernent sous l'autorité du Roi. Cette réformée tient un milieu entre la Catholique & la réformée de Calvin.

La réformation de Calvin domine en Ecosse depuis l'an 1690; auparavant c'étoit celle des Episcopaux.

La Religion de l'Etat en Irlande est la même qu'en Angleterre. Cependant en Irlande le nombre des Catholiques - Romains est le plus considérable; mais ils sont fort vexés. Il y a aussi beaucoup de Catholiques-Romains en Angleterre & en Ecosse.

La langue Angloise est un composé du Saxon, du Normand, du Latin & du Celtique. L'Ecossoise differe peu de l'Angloise. L'Irlandoise est particulière à cette Isle.

On divise l'Angleterre en 56 Comtés (*Shireries*) ou Provinces, l'Ecosse en 39 Provinces, & l'Irlande en 34 Comtés ou Provinces.

Les principales rivières de l'Angleterre sont la Tamise, le Humber, la Trente, la Saverne, &c. On remarque en Ecosse le Tay, & en Irlande, le Shannon.

Londres est la Capitale de l'Angleterre, à 99 lieues d'Edimbourg, à 88 de Dublin, à 70 de la Haye, à 290 de Vienne, à 50 de Dieppe, à 22 de Douvres, & à 94 de Paris. Long. 17° 34' 45" lat. 51° 31' 00".

Edimbourg est la Capitale de l'Ecosse. Long. 14° 34' 45" lat. 55° 58'.

Dublin est la Capitale de l'Irlande. Long. 11° 15' lat. 53° 18'.



I I I.

Du Dannemarck , de la Norwége & de l'Islande.

LE Dannemarck se divise en Terre - ferme à l'Occident , & en Isles à l'Orient. La Terre-ferme consiste dans le Jutland qui a 95 lieues de long , 46 de large & 335 de circonférence. L'air y est froid , mais assez sain. La terre y est fertile en grains , légumes & pâturages.

La Norwége est séparée du Dannemarck par un espace de mer de 30 lieues de large. Ce Royaume a 360 lieues de long , & 70 de large en quelques endroits , & en d'autres seulement 3 ou 4 lieues. L'air y est extrêmement froid , mais sain. Le terroir y est sablonneux , montagneux & peu fertile. Le meilleur commerce du pays consiste en bois de charpente & de construction , en mâts de navire , gondron , &c.

L'Islande est à 186 lieues des côtes de Norwége , & à 130 lieues de celles d'Ecosse. Cette Isle a 130 lieues de long , 76 de large & 325 de tour. Le froid y est extrême ; le terroir encore plus ingrat & plus stérile que celui de Norwége , n'y produit que quelques pâturages qui nourrissent des bœufs & des vaches. On tire de cette Isle du beurre , du suif , du soufre , des cuirs & du poisson sec.

Les Danois sont beaux , bien-faits , braves & spirituels. Ils sont aussi dissimulés & fiers.

Les Norwégiens sont presque tous blonds. Ils sont naturellement bons & simples.

Les Islandois sont fort robustes , mais de petite taille. Les plus grands d'entr'eux n'ont pas plus de 5 pieds de hauteur.

La Religion Luthérienne est la dominante dans tous les Etats du Roi de Dannemarck.

La
Teuto
Danois
Runiq
Il n
wége
ble.

Cop
Capita
Hamb
mar ,
lat. 55

La
ment
où la
core.

ce Roy
à 120
heim ,
de Far

Sch
300 li
à 300
358°

C
l'Euro
long.
jusqu'
nord
la M
qui le
tugal

L'E
Cap d
Trafal
depuis

La langue Danoise est un dialecte de la Teutonne. La Norwégienne differe peu de la Danoise ; & l'Islandoise dérive de l'ancienne Runique.

Il n'y a point en Dannemarck , ni en Norwége , ni en Islande , de rivière considérable.

Coppenhague dans l'Isle de Zélande est la Capitale du Dannemarck , à 57 lieuës de Hambourg , à 98 de Stockolm , à 45 de Wismar , & à 228 de Paris. Long. $30^{\circ} 25' 15''$ lat. $55^{\circ} 40' 45''$.

La Capitale de Norwége étoit anciennement Drontheim : ensuite ce fut Christiania , où la Cour Souveraine de Justice réside encore. Maintenant Berghen est la Capitale de ce Royaume , à 120 lieuës de Coppenhague , à 120 lieuës de Stockholm , à 95 de Drontheim , à 145 lieuës de Hambourg , & à 317 de Paris. Long. $23^{\circ} 15'$ lat. $60^{\circ} 11'$.

Schalholt est la Capitale de l'Islande , à 300 lieuës de Berghen , 440 de Hambourg , à 300 d'Edimbourg , & à 540 de Paris. Long. $358^{\circ} 00'$ lat. $64^{\circ} 30'$.

I V.

De l'Espagne.

CE Royaume est le plus méridional de l'Europe. Il s'étend depuis le 9° . degré de long. jusqu'au 21° . & depuis le 36° . de lat. jusqu'au 43° . degré & demi. Il est borné au nord par la France & par l'Océan , à l'est par la Méditerranée , au sud encore par la mer qui le sépare de l'Afrique , à l'ouest par le Portugal & par l'Océan.

L'Espagne a 205 lieuës de long , depuis le Cap de Creuz en Catalogne , jusqu'au Cap Trafalgar en Andaloufie , & à 180 l. de large depuis le Cap de Gates en Grenade , jusqu'au

Cap Ortegal en Galice. Sa circonférence est de 670 lieues.

L'air en Espagne est généralement bon & tempéré, mais un peu chaud & sec. Le terroir y est très-fertile, principalement en excellens vins, en fruits & en huiles. La Valence, la Murcie, la Grénade & l'Andalousie fournissent quantité de soyes. On estime beaucoup les chevaux d'Espagne, & sur tout ceux d'Andalousie. Il y a dans ce Royaume des mines de fer, de plomb, de mercure, d'or & d'argent, &c. Celles de vif-argent d'Almaden en Castille, sont extrêmement abondantes.

Les Espagnols sont naturellement graves, habiles politiques, bons cavaliers, bons soldats, intrépides, patients dans les travaux, sobres dans leur boire & manger. Ils ont de grands sentimens d'honneur & de religion, & beaucoup de goût & de capacité pour les Arts & les Sciences.

Il n'y a point en Espagne d'autre religion que la Catholique-Romaine, ni d'autre volonté que celle du Roi, qui ne veut que la gloire de Dieu, le bonheur de ses peuples, & la tranquillité de ses Etats.

La langue Espagnole est sublime & majestueuse. Elle dérive de la Latine & tient de l'Arabe dans la prononciation de plusieurs mots.

Les forces du Roi d'Espagne sont très-considérables. Ce Monarque entretient actuellement sur pied en Europe, 108 mille hommes de troupes réglées, dont 70 mille forment l'armée proprement dite de terre, & le reste est destiné pour le service de la marine & les garnisons des places du Royaume. L'armée navale du Roi d'Espagne est également nombreuse & en très-bon état : il consiste qu'elle est composée de plus de 90. tant gros vaisseaux que frégates, &c.

L'Espagne est divisée en plusieurs grands Gouvernemens, & en Provinces particulières.

Les

Les pr
le Taje
& le Du
-Madri
lieuës d
100 de
de Rom
45'' lat.

SA fit
de plus g
tempérée
par de g
gue duré
beaucoup
y recueil
des fruit
dans les
tire des h
La Fr
forêts bie
de plusie
Ce Ro
25°. deg
jusqu'au
de long d
Lauterbo
Septent.
648 l.
Les Fr
polis, spi
gers. Ils
dégagé. l
tivent les
de succès.
Il n'y a
que la Ca

ence est de
nt bon &
c. Le ter-
ent en ex-
. La Va-
Andalousie
ime beau-
tout ceux
yaume des
ure, d'or
ent d'Al-
ent abon-

at graves,
rs, bons
les tra-
anger. Ils
& de reli-
acité pour

e religion
autre vo-
ut que la
eupies, &

& majes-
tient de
plusieurs

ont très-
nt actuel-
ille hom-
ille for-
rre, & le
marine &
ne. L'ar-
galement
il conste
tant gros

rs grands
articulié.
Les

25

Les principales rivières de ce Royaume sont, le Taje, le Guadalquivir, la Guadiana, l'Ebre & le Duero.

Madrid est la Capitale de l'Espagne, à 106 lieuës de Lisbonne, à 100 de Cadix, à 100 de Gibraltar, à 80 de Seville, à 368 de Rome, & à 246 de Paris. Long. $13^{\circ} 55'$ $45''$ lat. $40^{\circ} 25' 0''$.

V.

De la France.

SA situation est des plus avantageuses, & de plus gracieuses; presqu'au milieu de la zone tempérée, on n'y est point incommodé en été par de grandes chaleurs, du moins de longue durée, & en hiver le froid n'y est pas à beaucoup près aussi vif qu'en Allemagne. On y recueille abondamment du grain, du vin, des fruits & des foins. On y fait de la soye dans les Provinces méridionales, & on en tire des huiles fort estimées.

La France ne manque pas non plus de forêts bien peuplées de gibier, ni de mines de plusieurs sortes de métaux.

Ce Royaume s'étend depuis le 13° . jusqu'au 25° . degré & demi de long. & depuis le 42° . jusqu'au 51° . & demi de lat. Il a 185 lieuës de long depuis le Conquet en Bretagne jusqu'à Lauterbourg en Alsace. Sa largeur du Midi au Septent. est de 178 l. & sa circonférence de 648 l.

Les François sont naturellement généreux, polis, spirituels, honnêtes, affables aux Etrangers. Ils ont l'humeur enjouée, l'air libre & dégagé. Ils sont braves & bons soldats, & cultivent les Arts & les Sciences avec beaucoup de succès.

Il n'y a point en France d'autre Religion que la Catholique-Romaine.

La Langue François est belle, pleine de graces & de noblesse. Elle est devenue celle de la Politique. On s'en sert communément dans les cabinets des Puissances étrangères. On négocie, on traite en François, même jusqu'à Constantinople.

On divisoit anciennement la France en 12 Gouvernemens Généraux. Aujourd'hui elle est divisée en 31 Gouvernemens Généraux & militaires, & en 31 Intendances & Généralités.

Paris est la Capitale de la France, à 246 lieuës de Madrid, à 308 de Rome, à 332 de Lisbonne, à 358 de Naples, à 169 de Turin, à 262 de Venise, à 251 de Florence, à 222 de Gènes, à 217 de Parme, à 256 de Vienne, à 345 de Varsovie, à 240 de Berlin, à 220 de Dresde, à 503 de Petersbourg, à 326 de Stockholm, à 228 de Coppenhague, à 94 de Londres, à 96 de la Haye, & à 544 de Constantinople. Long. 20°. 0'. lat. 48°. 50'. 10".

Les principales rivières de la France sont, la Seine, le Rhône, la Loire, la Garonne, &c.

Le Roi de France entretient en tems de paix plus de 220 mille hommes de troupes réglées; il en a à présent plus de 300 mille. Sa marine est respectable; elle est composée d'environ 80 tant gros vaisseaux de guerre que frégates. Ses revenus fixent passent 350 millions de livres. Mais ce qui rend le Roi peut-être le plus puissant Prince de l'Univers, c'est la soumission de ses Sujets à ses ordres, leur zèle pour sa gloire, & leur amour pour sa personne sacrée.

V I.

De la Hongrie, & de la Principauté de Transilvanie.

LA Hongrie, en y comprenant l'Esclavonie qui fait partie de ce Royaume, contient 120

lieuës
Elle s'
qu'au
qu'au
Les ca
celles d
ment f
en bois
gnes d
fer, d
bitans d
au trav

Les
ves, pa
taille;
ches, v

La L
l'Esclav
parlent
qualité

La R
Catholi
beaucou
riens, &

Presb
Hongrie
nie y fa
lieuës d
Bude, à
52 de C
35° 14'

La H
la Polog
Septentr
Transilv

La Pr
de long
rence. L
eaux y
en bled
sont ric
plomb. L
tail; on

lieuës de long , 110 de large , & 340 de tour. Elle s'étend depuis le 33^e. degré de long. jusqu'au 43^e. & depuis le 45^e. de latitude jusqu'au 50^e. L'air en général n'y est pas sain. Les eaux y sont corrompues , à la réserve de celles du Danube. La terre y est merveilleusement fertile en blés , en vins exquis , en fruits , en bois & en pâturages. Il y a dans les montagnes des mines de cuivre , d'or , d'argent , de fer , d'antimoine & de sel ; mais le peu d'Habitans dont ce Royaume est peuplé , ne suffit ni au travail des mines , ni à la culture des terres.

Les Hongrois sont courageux , hardis , braves , passionnés pour la guerre , & d'assez belle taille ; mais on les accuse d'être cruels , farouches , vindicatifs , superbes & inconstans.

La Langue Hongroise est un Dialecte de l'Esclavonne. Les Hongrois pour la plupart parlent Allemand & Latin ; & les personnes de qualité parlent aussi François & Italien.

La Religion dominante en Hongrie est la Catholique-Romaine. On y trouve cependant beaucoup de Calvinistes , de Luthériens , d'Ariens , &c.

Presbourg est aujourd'hui la Capitale de Hongrie. L'Archevêque de Gran ou Strigonie y fait sa résidence. Cette Ville est à 15 lieuës de Vienne , à 22 de Gran , à 39 de Bude , à 51 de Belgrade , à 56 de Tokay , à 52 de Cracovie , & à 271 de Paris. Long. 35° 14' lat. 48° 12'.

La Hongrie se divise en 54 Comtés. Elle a la Pologne au Nord , la Turquie d'Europe au Septentrion , l'Allemagne à l'Ouest , & la Transilvanie à l'Est.

La Principauté de Transilvanie a 60 lieuës de long , 57 de large , & 170 de circonférence. L'air y est bon & tempéré , mais les eaux y sont mauvaises. Le terroir y abonde en bled , vin , miel & cire. Les montagnes y sont riches en mines d'or , d'argent & de plomb. Les forêts y sont bien peuplées de bétail ; on y trouve jusqu'à des bœufs & des

chevaux sauvages. Les mines de sel du pays font la meilleure richesse de ses Habitans.

Les Transilvains ont à peu-près les mêmes mœurs, parlent les mêmes Langues, & suivent les mêmes Religions que les Hongrois; mais avec cette différence qu'en Transilvanie le nombre des Catholiques-Romains est encore plus petit qu'en Hongrie.

Hermanstat est la Capitale de la Transilvanie, à 64 lieuës de Belgrade, à 40 du Grand-Waradin, & à 126 de Vienne. Long. $41^{\circ} 15'$ lat. $46^{\circ} 25'$.

La Hongrie & la Transilvanie obéissent à l'Impératrice-Reine, héritière de la Maison d'Autriche. Cette Princesse peut dans le besoin en tirer jusqu'à quarante mille hommes de troupes.

V I I.

De l'Italie.

CETTE partie de l'Europe s'étend depuis le 25° . degré de long jusqu'au 36° . & demi, & depuis le 36° . degré & demi de lat. jusqu'au 46° . & demi. Elle a (sans y comprendre les Isles) 240 lieuës de long depuis le Cap Spartivento en Calabre jusqu'en Savoye, & 80 lieuës de large depuis Livourne jusqu'à Ponteba-Veneta. Sa circonférence est de 620 lieuës.

L'Italie est bornée au Nord par l'Allemagne, au Sud par la Méditerranée, à l'Est par la mer Adriatique & à l'Ouest par les Alpes qui la séparent de la France. Ces montagnes commencent dans le Comté de Nice, & contournent l'Italie au Couchant & au Septentrion.

Le climat d'Italie est généralement assez sain & temperé, quoique l'Été y soit fort chaud, & l'Hiver très-pluvieux. La terre y est très-fertile en tout ce qui est nécessaire aux

comme
recueil
fortes,
des hu
manque
fer, &c
de marb

Les
adroits,
bres à c
nir d'aff
loue pas
sieurs d'
soupçon
nés, & c
même à

La Re

que que
de quelq
ques Pro

La La
la Latine
dales &
rompue.

des femm
que la pro
vée pour
est extrêm

Les pri
le Po, le

L'Italie

verain, i
principau

que, sont
des Deux-

gne, la R

de Genes

Etats de la

Etats du
de Modèn

commodités & aux douceurs de la vie. On y recueille en abondance des grains de toutes sortes, des vins délicats, des fruits délicieux, des huiles, de la soie, &c. Les montagnes n'y manquent pas de mines d'or, d'argent, de fer, &c. Il y a aussi de fort belles carrières de marbre & d'albatre.

Les Italiens sont généralement polis, adroits, prudents, ingénieux, éloquens & sobres à certains égards. Ils aiment à s'entretenir d'affaires d'état, mais tout le monde ne se loue pas également de la politique de plusieurs d'entr'eux. On les accuse d'être jaloux, soupçonneux, méfians, dissimulés, passionnés, & de sacrifier toutes choses, la Religion même à leur ressentiment.

La Religion Catholique-Romaine est l'unique que l'on professe en Italie, à la réserve de quelques Juifs qu'on y souffre, & de quelques Protestans vers les Suisses & les Grisons.

La Langue Italienne est une production de la Latine, que les Goths, les Huns, les Vandales & quantité d'autres Nations ont corrompue. Elle est admirable dans la bouche des femmes; mais bien des gens trouvent que la prononciation en est trop foible & énermée pour les hommes. Du reste cette Langue est extrêmement abondante & énergique.

Les principales rivières de l'Italie, sont le Po, le Tibre, l'Arno, &c.

L'Italie n'est pas possédée par un seul Souverain, il s'en faut même beaucoup. Les principaux Etats Souverains qu'on y remarque, sont l'Etat Ecclésiastique, le Royaume des Deux-Siciles, les Etats du Roi de Sardaigne, la République de Venise, la République de Genes, le Grand Duché de Toscane, les Etats de la Maison d'Autriche en Italie, les Etats du Duc de Parme, les Etats du Duc de Modène, la République de Lucques, &c.

De l'Etat Ecclesiastique.

ON donne ce nom aux Etats du Pape. Ils sont assez vastes & divisés en plusieurs Provinces gouvernées par des Légats. Ces Provinces réunies contiennent ensemble 88 lieuës de long, 43 de large, & 260 de tour. Elles s'étendent depuis le 29^e. degré de longitude, jusqu'au 31^e. & demi, & depuis le 41^e. & demi de lat. jusqu'au 45^e.

L'air y est peu sain sur-tout pour les Etrangers. La terre y est extrêmement fertile en blés, vins, bois, pâturages, &c.

On divise l'Etat Ecclesiastique en 10 Provinces, & le Pape possède de plus la petite Province du Comtat Venaissin enclavée dans la France, & la Ville de Bénévent avec son territoire dans le Royaume de Naples.

Les forces *terrestres* du Souverain Pontife, ne sont rien moins que considérables, car elles n'arrivent pas à 4000 hommes de troupes réglées. Son armée navale est composée de 4 galères, de 2 frégates, & de quelques barques armées. On assure que les revenus de ce Potentat montent à 36 millions de nos livres.

Rome est la Capitale de l'Etat Ecclesiastique à 50 lieuës de Naples, à 97 de Venise, à 197 de Vienne, à 402 de Londres, à 300 de Constantinople, à 368 de Madrid, & à 308 de Paris. Long. 30° 6' 15" lat. 41° 54' 0".

Cette Capitale du Monde Chrétien est sans contredit une des plus vastes & des plus belles de l'Europe, & le séjour en est des plus agréables & des plus gracieux, Elle est divisée en 13 *Rioni* ou Quartiers. On y comptoit en 1738, 149180 ames, dont 115313 de communion, & 33867 qui ne participoient point à ce Sacrement, soit à cause de leur trop grande jeunesse, ou à cause de leur diversité de religion. On trouvoit parmi ce nombre, 83711 hom-

mes, &c.
d'hui R.
On y co
nolnes I
Chanoir
tres Cha
tins, 3
tres Col
res, fav
le Collé
Collège
lui des
2 de Cl
firmes,
de Pères
ratoire,
res, 2
culiers
Basile, 2
Camald
tes, 5
2 de C
Vergino
1 de Re
gieux d
Chartre
Couver
servanti
ou Reco
compos
Mineurs
François
Lombard
mes, 1
toute, 1
chauffés
de la M
mé, 1
Trinitai
Bienheu
telli, 1
mite,
Mont-L

mes, & 65469 femmes de tout âge. Aujourd'hui Rome contient plus de 150000 ames. On y compte 82 Paroisses, 1 maison de Chanoines Réguliers de S. Jean de Latran, 3 de Chanoines Réguliers de S. Sauveur, 3 d'autres Chanoines Réguliers, 2 maisons de Théatins, 3 de Somasques, 8 de Jésuites & 6 autres Collèges sous la direction de ces RR. Peres, savoir le Collège Allemand-Hongrois, le Collège Anglois, le Collège Irlandois, le Collège Ecoissois, le Collège des Grecs & celui des Maronites, 1 maison de Barnabites, 2 de Clercs-Mineurs, 3 de Ministres des Infirmes, 1 de Clercs de la Mère de Dieu, 5 de Pères des Ecoles-pies, 2 de Prêtres de l'Oratoire, 3 de Doctrimaires, 3 de Missionnaires, 2 de pieux Ouvriers, 14 de Prêtres Séculiers en Communauté, 1 de Moines de S. Basile, 2 de Bénédictins du Mont-Cassin, 2 de Camaldules, 2 autres de Camaldules hermites, 5 de Citeaux, 4 de Citeaux Réformés, 2 de Célestins, 1 de Bénédictins de Monte-Vergine, 1 de Bénédictins de Monte-Olivet, 1 de Religieux de Vall'Ombrosa, 1 de Religieux de S. Silvestre, 1 d'Hiéronymites, 1 de Chartreux, 1 de l'Ordre de S^c. Brigide, 8 Couvens de Dominicains, 3 de Mineurs Observantins, 5 de Mineurs Observantins Réformés ou Recolets, 1 de Capucins presque toujours composé de 400 Religieux ou environ, 3 de Mineurs Conventuels, 3 du Tiers-Ordre de S. François, 3 d'Augustins, 2 d'Augustins de Lombardie, 3 d'Augustins réformés, 3 de Carmes, 1 de Carmes de la Congrégation de Mantoue, 1 de Carmes Réformés, 5 de Carmes déchauffés, 3 de Servites, 1 de Peres ou Religieux de la Merci, 2 de Religieux de la Merci Réformés, 1 de Trinitaires de la Rédemption, 4 de Trinitaires Réformés, 5 de Minimes, 2 du Bienheureux Pierre de Pise, 2 de Benfratelli, 1 de l'Ordre de S. Paul premier hermite, 1 de l'Ordre de S. Antoine, Abbé du Mont-Liban, 1 d'Hermites qui vivent en

Communauté, 23 autres Hermitages particuliers, & 15 Colléges dirigés & régentés par des Prêtres Séculiers. Les maisons de Religieuses cloîtrées sont celles qui suivent : 1 de Chanoinesses de S. Jean de Latran, 4 de Bénédictines, 9 de Franciscaines du Tiers-Ordre, 6 d'Augustines, 3 de Capucines, 5 de Carmelites de l'Institut de S^c. Thérèse, 5 de Dominicaines, 1 de la Visitation de l'Ordre de S. François de Sales, 1 de Carmelites de l'Ordre de S^c. Marie Magdelaine de Passi, 1 d'Ursulines, 1 de Filles bleués. Les maisons de Religieuses non cloîtrées sont au nombre de 7, savoir 1 de Bénédictines du Mont-Olivet, 1 d'Oblates de S^c. Rufine, 2 d'Augustines, 1 de l'Enfant Jésus, 1 de Philippines, 1 de Filles dites des *petites Echelles*. Il y a en outre dans Rome 11 maisons nommées *Conservatoires*, où l'on élève gratuitement un certain nombre de jeunes personnes de l'un & de l'autre sexe, 30 Hôpitaux où l'on soigne & où l'on traite les Malades, &c.

Récapitulation des Maisons Religieuses de Rome.

De Chanoines Réguliers	7.
De Clercs Réguliers	30.
De Congrégations en communauté	10.
De Prêtres séculiers en Communauté	13.
De Religieux	88.

148.

De Religieuses cloîtrées :	37.
De Religieuses non cloîtrées	7.
Colléges dirigés par des Prêtres Séculiers	15.
Conservatoires ou Séminaires	11.
Hôpitaux	30.

248.

J'ajouterai encore en faveur des Curieux, que dans Rome on comptoit en 1755.

34437
62 . . .
2860 . . .
3979
1772 . . .
1818 . . .
1460 . . .

LES
prennent
Royaume
Le R
long, 4
partout
de l'Éta
37^e. de
depuis l
L'air
peré en
excessiv
ladies.
vins, fr
beaucou
la reglis
d'huiles
bonnes
bois pr
bien pe
Royaum
devenir
ble.
On c
vinces
est la C
la Capi
rieure
talc au
pe, 4.
Capita

particu-
 ntés par
 de Reli-
 nt : 1 de
 4 de Bé-
 riers-Or-
 nes, 5 de
 se, 5 de
 e l'Ordre
 melites de
 Passi, 1
 s maisons
 nombre
 Oliveto,
 stines, 1
 i de Fil-
 en outre
 nservatoi-
 n certain
 un & de
 gne & où

de Rome.

... 7.
 ... 30.
 ... 10.
 ... 13.
 ... 88.

148.

... 37.
 ... 7.
 uliers 15.
 ... 11.
 ... 30.

248.

Curieux,
 55.

34437	Malsons & Familles.
62	Evêques.
2860	Frères Séculars.
3979	Religieux.
1772	Religieuses.
1818	Séminaristes & Ecoliers.
1460	Pauvres d'Hôpitaux.

Du Royaume des Deux-Siciles.

LES Etats du Roi des Deux-Siciles comprennent le Royaume de Naples, l'isle & Royaume de Sicile, & les Etats *Dei Presidi*.

Le Royaume de Naples a 120 lieues de long, 40 de large, & 290 de tour. Il est partout entouré de la mer, excepté du côté de l'Etat Ecclésiastique. Il s'étend depuis le 37^e. degré 52' de lat. jusqu'au 42^e. 44' & depuis le 30^e. 45' jusqu'au 35^e. 40'. de long.

L'air y est généralement assez sain & temperé en hiver, mais en été les chaleurs y sont excessives, & elles y causent beaucoup de maladies. La terre y est très-fertile en grains, vins, fruits, légumes & pâturages. On y fait beaucoup de soie. On y recueille du coton, de la réglisse & de la manne. On en tire quantité d'huiles, mais elles ne sont rien moins que bonnes à manger. Les forêts fournissent des bois propres à la construction, & elles sont bien peuplées de gibier. Il se fait dans ce Royaume un assez bon commerce, mais il peut devenir meilleur & beaucoup plus considérable.

On divise le Royaume de Naples en 12 Provinces, savoir 1 la terre de labour dont Naples est la Capitale, 2, la Principauté citérieure dont la Capitale est Salerne, 3, la Principauté ultérieure où *Montefusco* tient la place de la Capitale au lieu de *Benevento* qui appartient au Pape, 4, la Basilicate qui reconnoît *Matera* pour Capitale, 5, la Calabre-citérieure dont *Cosenza*

est la Capitale, 6, la Calabre-ulérieure où *Catanzaro* a succédé à *Reggio*, le Tribunal de l'Audience Royale ayant été transféré de la dernière de ces deux Villes dans la première; 7, la Terre de Bari, dont *Trani* est aujourd'hui la Capitale; 8, la Terre d'Otrante où *Lecce* tient le premier rang au lieu d'Otrante qui n'est plus qu'une ville peu considérable; 9, l'Abruzze-citérieure dont *Chieti* est la Capitale; 10, l'Abruzze-ulérieure qui reconnoit l'*Aquila* pour Capitale; 11, le Comté de *Molise* qui n'a point de Capitale, parce que *Molise* n'est plus qu'un méchant village, mais le Collecteur des deniers Royaux réside à *Campobasso*, & la Province ressortit à l'Audience de *Luccera* en Capitanate; & 12, la Province de ce nom, c'est-à-dire la Capitanate dont la Capitale est *Luccera*.

Le Royaume de Naples est très-peuplé; il contient 2 millions & demi d'Habitans indépendamment de ceux de la Capitale qui sont au nombre de 400 mille ou environ.

L'isle & Royaume de Sicile a 60 lieuës de long, 40 de large & 158 de tour. L'air y est fort sain; mais l'été y est encore plus chaud que dans le Royaume de Naples, dont elle n'est séparée que par un Fare ou détroit d'environ 3000 pas. Le terroir y est extrêmement fertile en grains, vin, huile, fruits, coton, &c. La Sicile s'étend depuis le 36^e. degré 40' de lat. jusqu'au 38^e. degré 25' & depuis le 30^e. degré 35' jusqu'au 33^e. degré 10' de long. On y compte 268120 feux qui contiennent 1123163 ames, dont 140 mille dans la Ville de Palerme, 40393 dans Messine, 17705 dans Siracuse; 16620 dans Trapani, 6964 dans Mazzara, 4913 dans Cefalù, 6869 dans Melazzo, 16222 dans Catania, 11377 dans Girgenti, 5735 dans Monreal, &c. On compte encore dans cette isle, 1 Université, 5 Placés d'armes, 3 Archevêchés, 6 Evêchés, & plus de 100 riches Abbayes, Commanderies & Prieurés.

Le pe
tes de T
sur 5 de
32 lieuës
de Napl

Le Ro
de paix
Pendant
mille; 8
lever da
hommes
4 galere
becks, c
les felou
retire d
millions
viron 5

Napl
narque
me & à
40^o 50^o

Cette
On y c
Religie
Sémina
person
pi:aux

C
mont
daigne
Ses
ils ont
de cir
derré
& dep
degré
par le
bliqu

Le petit Etat de *Presidj* est situé sur les côtes de Toscane. Il a environ 6 lieuës de long sur 5 de large. Orbitello en est la Capitale à 32 lieuës de Florence, à 25 de Rome & à 68 de Naples.

Le Roi des Deux-Siciles entretient en tems de paix 27 mille hommes de troupes réglées. Pendant la dernière guerre, il en avoit 40 mille; & il ne lui seroit pas bien difficile de lever dans ses propres Etats jusqu'à 60 mille hommes. Ses forces de mer sont composées de 4 galeres, de 4 vaisseaux de ligne, de 6 Chabucks, de 2 demi-galeres & de plusieurs grosses felouques & barques armées. Ce Monarque retire du seul Royaume de Naples environ 21 millions de livres, & de celui de Sicile environ 5 millions & demi de livres.

Naples est la Capitale des Etats de ce Monarque, à 70 lieuës de Palerme, à 50 de Rome & à 358 de Paris. Long. $31^{\circ} 39' 20''$ lat. $40^{\circ} 50' 12''$.

Cette Ville est grande, belle & bien bâtie. On y compte 42 Paroisses, 130 Couvens de Religieux ou Religieuses, 27 *Conservatoires* ou Séminaires ou maisons de retraite pour les personnes de l'un & de l'autre sexe, 12 Hôpitaux, 528 Eglises publiques, &c.

Des Etats du Roi de Sardaigne.

CE Monarque possède la Savoye, le Piémont, partie de la Lombardie, l'isle de Sardaigne, &c.

Ses Etats de terre ferme sont contigus, & ils ont 55 lieuës de long, 38 de large, & 175 de circonférence. Ils s'étendent depuis le 23° degré & demi jusqu'au 27° & demi de long, & depuis le 43° degré & demi jusqu'au 46° degré & demi de lat. Ils sont bornés au Nord par le pais des Suisses, au Sud par la République de Gènes & la Mer méditerranée à l'Est

par le Milanès & le Duché de Plaisance, & à l'Ouest par la France.

L'air en Savoye est fort sain, mais froid; en Piémont, il est plus tempéré, mais moins sain; & dans l'Isle de Sardaigne, il n'est ni sain, ni tempéré, car en été les chaleurs y sont extremes.

Le terroir en Savoye est assez fertile en bled, en vins, & principalement en pâturages. En Piémont il est très-fertile, sur-tout en ris; & on recueille beaucoup de bled & des vins excellens dans l'Isle de Sardaigne.

On se sert en Savoye de la langue Françoisse pour les écritures. En Piémont on employe la langue Italienne; & dans l'Isle de Sardaigne les écritures se font en langue Castillane ou Espagnole: tous les moyens dont le Roi de Sardaigne s'est servi pour introduire la langue Italienne dans les Colléges de cette Isle, ont été jusqu'aujourd'hui très-inutiles.

Le Duché de Savoye a 30 lieuës de long, 25 de large, & 85 de circonférence. On le divise en 6 petites Provinces. Le Piémont a 45 lieuës de long (en y comprenant le C. de Nice), 38 de large & 125 de circonférence. On le divise en 16 petites Provinces. L'Isle de Sardaigne a 50 lieuës de long, 20 de large & 120 de tour: elle est éloignée de 32 lieuës des Côtes d'Afrique, & de 50 de l'Isle de Sicile, & elle n'est séparée de l'Isle de Corse que par un détroit d'environ 3 lieuës de large.

Le Roi de Sardaigne entretient en tems de paix 22 mille hommes de troupes réglées, & en tems de guerre elles sont augmentées jusqu'à 40 mille, indépendamment de 6 mille hommes de troupes irrégulières. L'armée navale de ce Monarque n'est composée que de 2 galères & de quelques grosses barques & pinques armés. Ses revenus montent à 25 millions de nos livres. Les titres que le Roi régnant a coûtume de prendre, sont ceux-ci: *Charles - Emanuel*, par la grace de Dieu, Roi

*de Sardaigne
du Genevois
d'Achaïe
Saluces &
Nice, de
Seigneur de
Prella &
du S. E.
&c. &c.*

L'admi-
voye, du
Monferra-
daigne, e-
sède le Sou-
cent les P-
lers, apr-
Chancelier

Il y a d-
nats où l-
des autres
est pour l-
& le troisi-
pendance
de Savoye
posé de 4
compter l-
teur né)
reur Gén-
deux Secr-
dée VIII

Le Sen-
est comp-
d'honneur
Général,
sieurs aut-
créé par l-

Le Sén-
Comité de
Présidens
néral, &
doit son
nuel,

Outre c-

de Sardaigne, Duc de Savoye, Chablais, Aouste, du Genevois, & Monferrat; Prince de Piémont, d'Achaïe, de Morée & d'Onelle; Marquis de Saluces & de Suze; Comte d'Assi, de Genève, de Nice, de Tende & de Romans; Baron du Valais; Seigneur de Verceil, de Fribourg, de Maro, de Prella & de Novella; Prince & Vicaire perpétuel du S. E. R. en Italie; Roi de Chipre, &c. &c.

L'administration du Gouvernement de Savoye, du Piémont, de la Comté de Nice, du Monferrat, & des autres Etats du Roi de Sardaigne, est commise à un Conseil auquel préside le Souverain lui-même. Après lui se placent les Princes du Sang, ensuite 6 Conseillers, après ceux-ci le Secrétaire, & enfin le Chancelier avec les Ministres subalternes.

Il y a dans les Etats de ce Souverain, 3 Sénats où l'on porte les Appels des Baillages & des autres Tribunaux inférieurs. Le premier est pour la Savoye, le second pour le Piémont, & le troisième pour la C. de Nice & ses dépendances. Le premier, qui s'appelle le Sénat de Savoye, siège à Chambery, & il est composé de 4 Présidens, de 15 Sénateurs, (sans compter l'Abbé de Hautecombe qui est Sénateur né), d'un Avocat Général, d'un Procureur Général, de deux Chanceliers, & de deux Secrétaires. Ce Sénat fut établi par Amédée VIII, en 1430.

Le Senat de Piémont réside à Turin, & il est composé de 4 Présidens, de 2 Chevaliers d'honneur, de 18 Sénateurs, d'un Avocat Général, d'un Procureur Général, & de plusieurs autres Ministres inférieurs. Ce Sénat fut créé par le Duc Louis I. en 1459.

Le Sénat de Nice réside dans la Capitale du Comté de ce nom; & il est composé de deux Présidens, de six Sénateurs, d'un Avocat Général, & d'un Procureur Général. Ce Sénat doit son établissement au Duc Charles-Emanuel.

Outre ces trois Cours Souveraines, il y a

deux Chambres des Comptes. Celle de Savoye est composée de 3 Présidens de robe-longue, de 3 autres Présidens aux rentes publiques, de 2 Chevaliers, de 16 Maîtres des Comptes, d'un Trésorier Général, de 2 Gardes des Régistres, d'un Inspecteur ou Computiste, & de plusieurs autres Officiers subalternes. Elle fut instituée par le Comte Amedée *le Verd*, en vertu de ses Lettres-Patentes du 7 de Fév. 1351. Dans la suite Philibert-Emanuel la déclara Souveraine & indépendante du Sénat de Chambery, par un Edit donné à Mondovi le 6 d'Octobre 1630. Ce Prince créa en même-tems l'autre Chambre de Turin avec les mêmes prérogatives. Celle-ci est composée de 4 Présidens, de 2 Chevaliers, de 24 Maîtres des Comptes, de 4 Avocats Patrimoniaux, de 5 Procureurs Patrimoniaux, de 2 Chanceliers, & de 2 Gardes des Régistres.

Il y a enfin un Conseil pour les rentes publiques, & il est composé du Surintendant, des 2 Premiers Présidens du Sénat & de la Chambre des Comptes, de 2 Généraux du Trésor, d'un Computiste, & d'un Secrétaire. Le Surintendant préside à ce Conseil, & il n'est convoqué que par son ordre. On y examine les Comptes de tous ceux qui ont le maniment des revenus du Souverain, & on y discute toutes les affaires qui regardent le Trésor Royal.

Ces Sénats, ces Chambres & ces Conseils sont sujets au Roi de Sardaigne, comme Souverain absolu dans ses Etats. Ils ont l'autorité de juger dans les matières communes; mais quant à celles qui appartiennent au Gouvernement, tous ces Tribunaux ne font autre chose que publier les Décrets & les Edits du Roi.

On administre la Justice, dans tous les Etats du Roi de Sardaigne, selon le Code publié par l'ordre du Roi Victor-Amedée en 1723, & que l'on commença d'observer & de mettre en pratique le 16 de Novembre de la

même an
ger les P
fraix. Il
pages, di
ne fut po
autres, co

Chamb
lieuës de
Turin, &
126 par

Caglia
70 lieuës
de la Bas
de Paris.

Turin
les Etats

La Ma
plus anci
de l'Europ
aux blanch

1025. Il a
de Bourg
Maurienn
donna enf

de Valais
Humbert
Comte; m
Comtes de

Odon,
bert I. é
Mainfroi

en dot le
ste, le Du
res situées
la suite le

Amédée
Bugey d'
& Emper

Humb
rantaïse s
& il prit
mont.
Amédée

même année. Ce Code a été dressé pour abréger les Procédures & pour en diminuer les frais. Il consiste en un seul volume de 664 pages, divisé en cinq parties. La sixième, qui ne fut point publiée en même-tems que les autres, concerne les Domaines, les Fiefs, &c.

Chambery est la Capitale de la Savoye, à 10 lieuës de Grénoble, à 14 de Génève, à 43 de Turin, & 106 de Paris par la Bresse, mais à 126 par Lyon. Long. 23° 30' lat. 45° 35'.

Cagliari est la Capitale de la Sardaigne, à 70 lieuës de Palerme, à 98 de Rome, à 90 de la Bastia en Corse, à 132 de Gènes, à 298 de Paris. Long. 27° 7' lat. 30° 20'.

Turin est la Capitale du Piémont & de tous les Etats du Roi de Sardaigne.

La Maison regnante de Savoye, l'une des plus anciennes parmi les Maisons Souveraines de l'Europe, descend d'Humbert I. surnommé *aux blanches mains* qui regnoit vers l'an 1020 ou 1025. Il avoit été investi par Rodolphe III. Roi de Bourgogne, des Comtés de Savoye & de Maurienne. L'Empereur Conrad le Salique lui donna ensuite les Seigneuries de Chablais & de Valais, avec le Domaine de S. Maurice. Humbert I. prenoit tout simplement le titre de Comte; mais ses Successeurs se firent appeller Comtes de Maurienne.

Odon, frère d'Amédée I. & 2^e. fils d'Humbert I. épousa Adelaïde de Suze, fille de Mainfroi Marquis de Suze; & elle lui apporta en dot le Marquisat de Suze, la vallée d'Aouste, le Duché de Turin, & plusieurs autres terres situées sur la côte de Gènes. Odon prit dans la suite le titre de Marquis d'Italie.

Amédée II. fils d'Odon, obtint en 1076 le Bugey d'Henri IV. Roi d'Allemagne & d'Italie & Empereur.

Humbert II. fils d'Amédée II. conquit la Tarentaise sur Aymeric, Seigneur de Briançon; & il prit le premier le titre de Comte de Piémont.

Amédée III. fils d'Humbert II. fut crée Comte

te de l'Empire par l'Empereur Henri V. en 1111. Il fonda l'Abbaïe de Hautecombe.

Thomas petit fils d'Amédée III. acquit plusieurs Villes en Piémont, & presque tout le pais de Vaud sur le bord du lac de Genève, qui fait aujourd'hui partie du Canton de Berne en Suisse. En 1226, l'Empereur Frédéric II. le fit Vicaire de l'Empire en Piémont & en Lombardie. Dans la même année la Ville de Savone & celle d'Albenga se mirent sous sa protection. Il fut mis par Berlion, Vicomte de Chambery, en possession de tous ses droits sur la ville & le territoire de Chambery. Il fit bâtir Villefranche & le Château de Pignerol.

Amédée IV. réduisit sous son obéissance la Ville de Turin en 1243, & il acquit les Villes de Rivoli & de Vegliana avec la vallée de Suze en 1244. L'Empereur Frédéric II. le créa Duc d'Aouste & de Chablais, & Vicaire Général de l'Empire en 1246.

Pierre de Savoye conquit tout le Valais & le pais de Vaud, & la Ville de Berne se mit sous sa protection en 1266.

Philippe I. acquit entierement le pais des Bernois en 1268, & se rendit ensuite maître de la Ville de Nion.

Amédée V. acheta la Seigneurie de Revermonde de Robert Duc de Bourgogne. Il fut créé Prince de l'Empire par l'Empereur Henri VII. en 1310. Il acquit la Ville d'Ivrée en 1312. Il défendit Rhode contre les Turcs en 1311, & la Religion de S. Jean de Jerusalem (aujourd'hui de Malte) lui donna pour marque de sa reconnoissance cette belle devise: F. E. R. T., ce qui signifie *Fortitudo Ejus Rhodum Tenuit*. Il y a cependant des Auteurs qui assurent que les Princes de Savoye portolent déjà cette devise long-tems auparavant, mais qu'après cette glorieuse expédition de Rhodes, ils mirent la Croix de Malte dans leurs armes.

Amédée VI. surnommé *le Vert* obtint de l'Empereur Charles IV, la cession des droits que l'Empire avoit sur le Marquisat de Saluces. Il

acquit

acquit e
Valais,
Comté d
pape Clé
Dian. I
Gex & c

Améc
Habitan
& ensui
lées voi

Améc
voye par
lars lui
la Ville
de la Vi

Louis
réunit à
carello,
to. Il req
tans de

Charl
Saluce,
Charles

Emar
riette de
droits qu
Oncille,

Charl
en 1588
mais il
suite par
le Bugey
furent in

Victor
en 1713
sance de
sances a
Prince p

me au n
1713,
dépossed
par le M
glé & fi

acquit en 1356 de royaux districts dans le Valais, le Bugey & le Valromey. En 1382, le Comté de Coni se donna à ce Prince. L'Antipape Clement VII. lui donna le Château de Dian. Il réunit à son Domaine les Baronies de Gex & de Faucigni, & plusieurs autres terres.

Amédée VII reçut en 1388 l'hommage des Habitans des Comtés de Nice & de Vintimille, & ensuite de ceux de Barcelonette & des vallées voisines.

Amédée VIII. fut en 1416 créé *Duc de Savoie* par l'Empereur Sigismond. Odon de Villars lui donna le Comté de Genève. Il acquit la Ville de Mondovi, & fut mis en possession de la Ville de Verceil en 1427.

Louis de Savoie, 2^e. fils d'Amédée VIII. réunit à son Domaine les Seigneuries de Zucarello, Bardineto, Castel-Bianco & Stevaledo. Il reçut au nombre de ses Sujets les Habitans de Fribourg en Suisse.

Charles I vainquit en guerre le Marquis de Saluce, & le dépouilla de tous ses Etats, mais Charles II son fils se les laissa reprendre en 1406.

Emanuel-Philibert acquit en 1579 d'Henriette de Savoie, Marquise de Villars, les droits qu'elle avoit sur le Comté de Tende, sur Onçille, Vintimille, Marro & Prella.

Charles-Emanuel I. surnommé *le Grand*, fit en 1588 la conquête du Marquisat de Saluces, mais il ne le conserva qu'en cédant dans la suite par le Traité de Lion en 1601 la Bresse, le Bugey, le Valromey & le païs de Gex, qui furent incorporés au Royaume de France.

Victor Amédée II. obtint à la paix d'Utrecht en 1713 le Royaume de Sicile en reconnaissance des services qu'il avoit rendu aux Puissances alliées contre la Maison de Bourbon. Ce Prince prit possession de son nouveau Royaume au mois de Décembre de la même année 1713, mais 5 ans après (en 1718) il en fut dépossédé par l'armée d'Espagne commandée par le Marquis de Leede. Cependant il fut réglé & stipulé par le Traité de la Quadruple-

Alliance, chap. 2 art. 1 & 2, (signé à Londres le 2 d'Août 1718) que le Duc de Savoye obtiendrait en échange du Royaume de Sicile, qu'il remettoit à l'Empereur, celui de Sardaigne pour en jouir aux mêmes conditions qu'il possédoit la Sicile. Ce Monarque avoit obtenu de l'Empereur Joseph, dès l'an 1708, la partie du Montferrat située au-delà du Pd & qui appartenoit au Duc de Mantouë, l'autre partie du Montferrat qui est en-deçà du Pd, ayant déjà été cédée au Duc Charles-Philibert de Savoye, par le Traité de Quieras (Chierasco) conclu le 6 d'Avril 1631. Par le traité d'Utrecht de 1713 on confirma au Duc de Savoye la possession de tout le Montferrat.

Les Langhes (*le Langhe*) qui font partie du Montferrat, & qui sont situées entre l'Apennin & les rivières de Tanaro, de Belbo, d'Orba & de Stusa jusqu'aux frontières de l'Etat de Gènes, furent cédées en partie au Duc de Savoye en 1708 avec l'Alexandrin & la Lomelline par l'Empereur Joseph; & le Roi de Sardaigne obtint ensuite le reste de l'Emp. Charles VI. aussi bien que le Novarois, le Tortonnois, & les 4 Terres de S. Fidèle, Torredi-Forti, Gravedo & Campo-Maggiore. Les Langhes cédées au Roi de Sardaigne en 1736 & 1738 par les traités de Vienne, comprennent 57 Communautés. *Voyez sur cette matière le Traité de Vienne art. 4 & 8.* On ne négligera cependant d'observer que le Roi de Sardaigne possède les Langhes ainsi que plusieurs autres de ses nouvelles acquisitions, ou comme fiefs ou comme arriere-fiefs de l'Empire, & qu'il doit dans le tems en prendre ou faire prendre de l'Empereur l'investiture selon l'usage, &c.

Par le traité d'Utrecht en 1713, le Duc de Savoye Roi de Sardaigne échangea avec le Roi de France la Ville de Barcelonette avec la vallée de ce nom qui fut réunie à la Provence, pour une partie du Dauphiné qui fut incorporée au Piémont. *Voyez ce Traité art. 4.*

A l'occasion de la dernière guerre pour la

succession
fan, le C
Bobbio o
être réun
& ce Mo
d'inféoda

Des Et

ILS co
masc, le
de Mant
nies'ense
large & r
ré, & le
grain, ri
les eaux
la Capital
nise, à 2
& à 200
25'.

Le Duc
11 de lar
est pas fo
tile, prin
Mantouë
nise, à 2
28° 22'

LES E
contienne
180 de c
côtes de l
qui obéi
de 100 l
Les Pr
Italie, j

succession de l'Empereur Charles VI. le Pavésan, le Comté d'Anghiera & le territoire de Bobbio ont été démembrés du Milanès pour être réunis au Domaine du Roi de Sardaigne, & ce Monarque les possède sous les clauses d'inféodation stipulées par les traités.

Des Etats de la Maison d'Autriche, en Italie.

ILs comprennent le Milanès propre, le Comasç, le Crémonefè, le Lodetan & le Duché de Mantouë. Les 4 premières Provinces, réunies ensemble, ont 36 lieuës de long, 33 de large & 110 de tour. L'air y est bon & tempéré, & le terroir plain & uni & très-fertile en grain, ris, vin, pâturages, fruits, &c. mais les eaux n'y sont pas fort bonnes. Milan en est la Capitale à 31 lieuës de Turin, à 62 de Vénise, à 20 de Gènes (mais par la poste à 33) & à 200 de Paris. Long. 27° 0' 0" lat. 45° 25'.

Le Duché de Mantouë a 20 lieuës de long, 11 de large & 45 de circonférence. L'air n'y est pas fort sain, mais la terre y est très-fertile, principalement en grains & en pâturages. Mantouë est à 9 lieuës de Vérone, à 30 de Vénise, à 27 de Milan, & à 226 de Paris. Long. 28° 22' lat. 45° 10'.

De la République de Venise.

LES Etats qui composent cette République, contiennent 70 lieuës de long, 33 de large & 180 de circonférence, sans y comprendre les côtes de l'Istrie, de la Dalmatie & de l'Albanie qui obéissent à la République, & qui ont plus de 100 lieuës d'étenduë.

Les Provinces que la République possède en Italie, jouissent d'une température d'air qui

participe plutôt du froid que du chaud, car elles s'étendent depuis le 45^e degré de lat. jusqu'au 46^e & demi, & depuis le 27^e & demi de long jusqu'au 32^e. Le terroir de ces Provinces est généralement très-fertile en grains, vins, fruits, &c. & le commerce y est encore considérable; bien qu'il ne le soit plus à beaucoup près autant qu'il l'étoit avant que les différentes Nations de l'Europe eussent réuissi à se frayer une route aux Indes orientales par le Cap de Bonne Espérance.

Cette République subsiste depuis l'an 452. Elle entretient en tems de paix, environ 20 mille hommes de troupes réglées. Son armée navale est composée de plusieurs galeres, & de quelques vaisseaux de ligne & frégates. Ses revenus fixes passent 12 millions de nos livres.

Les Etats de terre-ferme de cette République sont bornés au Nord par l'Allemagne, au Sud par l'Etat-Ecclésiastique & le Duché de Mantouë, à l'Est par la Mer adriatique & à l'Ouest par le Milanès. On les divise en 17 Provinces. Les Isles qui obéissent aux Vénitiens, sont presque toutes situées dans le golfe de Venise & près des côtes de Dalmatie.

Venise est à 97 lieuës de Rome, à 100 de Vienne & à 262 de Paris. Long. 29° 44' 30'' lat. 45° 25'.

De la République de Genes.

L'ETAT de Gènes comprend la côte de Gènes, l'Isle de Corse & l'Isle de Capraïa.

La côte de Gènes contient 46 lieuës dans sa plus grande longueur & 11 lieuës dans sa plus grande largeur, qui pour l'ordinaire n'est que de 6 à 7 lieuës. L'air y est fort sain & tempéré; le terroir extrêmement montagneux, n'y produit peu de blé, mais il est fertile en vins & en huiles fort estimées. Du reste tous les Habitans de cette côte sont excellens hommes de

mer; &
commer
Cette cô
le nom d
25^e deg
mi, & d
45'. El
die, &
Etats li
nes, son
l'Infant
dène, c
L'Isle
large, &
sain. L
chers, r
figues,
Cette I
long. ju
degré d
séparé
troit d'
est la C
de Gène
12' lat.
L'Isle
Elle ne
Cet:e I
Gorgon
Gènes.
Cet:e
lieuës c
Livour
Long.
Le s
nes est
des lo
Sénat.
commi
Collég
compo
Le C
Seigne

mer ; & comme ils sont très-entendus dans le commerce, ils sont pour la plûpart fort riches. Cette côte à laquelle on donne communément le nom de rivièrè de Gènes, s'étend depuis le 25^e degré & demi de long. jusqu'au 28^e & demi, & depuis le 43^e 50' de lat. jusqu'au 44^e 45'. Elle est bornée au nord par la Lombardie, & au sud par la mer Méditerranée. Les États limitrophes de la République de Gènes, sont ceux du Roi de Sardaigne, ceux de l'Infant Duc de Parme, ceux du Duc de Modène, ceux du Grand Duc de Toscane, &c.

L'Isle de Corse a 38 lieuës de long, 17 de large, & 88 de tour. L'air y est grossier & malsain. Le terroir sablonneux & mêlé de rochers, n'y est guères fertile qu'en vins, huiles, figues, & en quelques autres fruits délicieux. Cette Isle s'étend depuis le 26^e degré 20' de long. jusqu'au 27^e degré 25' & depuis le 41^e degré de lat. jusqu'au 42^e degré 54'. Elle n'est séparée de l'Isle de Sardaigne que par un détroit d'environ 3 lieuës de large. La Bastia en est la Capitale à 20 lieuës de Livourne, à 43 de Gènes, & à 17 de Portolongone. Long. 27^o 12' lat. 42^o 35^e.

L'Isle de Capraïa a environ 6 lieuës de tour. Elle ne fournit que des chèvres & du vin. Cette Isle est à 9 lieuës de Livourne, à 7 de la Gorgone, à 8 de l'Isle de Corse, & à 38 de Gènes.

Cette Capitale de la République est à 28 lieuës de Turin, à 50 de Florence, à 40 de Livourne, à 38 d'Antibes & à 200 de Paris. Long. 26^o 15' 45'' lat. 44^o 25' 3''.

Le gouvernement de la République de Gènes est aristocratique, & le pouvoir de faire des loix, réside dans le Grand Conseil ou Sénat. L'administration du gouvernement est commise au Doge, à la Seigneurie, aux Collèges, & à l'Assemblée ou Conseil, qui est composé de la Seigneurie & des Collèges.

Le Grand Conseil ou Sénat est composé de la Seigneurie, & de 400 Nobles, & principaux

Citoyens, élus annuellement & tirés de la classe des personnes libres; on exige qu'ils aient 25 ans, & qu'ils soient Citoyens au moins depuis 4 ans auparavant. Trois cens de ces Nobles, avec la Seigneurie & les Colléges, forment celui que l'on appelle *Quorum*. Quatre parties des cinq de ce Sénat doivent être d'accord pour établir quelque nouvelle loi, ou pour imposer quelque taxe. Cet Illustre Corps décide sur tout ce qui concerne la paix & la guerre; il a le maniment de toutes les affaires les plus importantes de l'Etat, & il dispose même des principaux Emplois.

La Seigneurie est composée du Doge & de 12 autres Nobles avec titre de *Gouverneurs*. Ceux-ci doivent avoir été mis sur le registre des Citoyens au moins 12 ans auparavant. Cette dignité de même que celle du Doge ne dure pas plus de deux ans; & ces Gouverneurs ne peuvent être élus de nouveau qu'après un intervalle de 5 années. Dès qu'ils sont sortis du poste de Gouverneurs, on les déclare Procureurs pour deux ans: Il est de leur Charge, comme Gouverneurs, de donner audience aux Ambassadeurs; d'expédier des lettres aux Cours étrangères & d'en recevoir; d'accorder des Patentes, & d'ordonner les payemens publics. Quand ils ne sont pas d'accord entr'eux sur quelque matière importante & difficile, ils s'unissent au Collége, & quelquefois même au Conseil, & pour lors l'affaire se décide à la pluralité des suffrages.

Le Collége est composé de 8 personnes, appelées *Procureurs*, & en outre de tous ceux qui ont joui de la dignité de Doge, lesquels sont Procureurs à vie, au lieu que les premiers sont élus tous les deux ans. Ce Corps a l'administration des revenus de la République; il afferme les biens publics; il achete & vend au nom du Public; & s'il s'éleve parmi ses Membres quelque différend, la Seigneurie y intervient pour les terminer.

L'Assemblée, appelée *Conseil*, est composée

de la Seigneurie
personne
Celui-ci
les civile
tés tous le
assiste en
la Seigneurie
ficiés.

La Seigneurie
sur les de
parricide
crimes g
tance du
opine pa

Outre
porter, i
sonnes,
cutter les

Le Doge

il doit r

Il est ad

(comm

lui avec

reurs,

Ducal;

nous a

Seigneurie

autorité

donner

sont ad

Procure

Mais c

qui se d

seil.

Entre

faut qu

soit âg

& déco

qu'il c

tés pou

tingué

Le

au bou

de la Seigneurie, du Collège, & de 100 autres personnes tirées du Grand Conseil ou Sénat. Celui-ci est le suprême Magistrat dans les causes civiles; & c'est à lui que doivent être portés tous les appels des Tribunaux inférieurs. Il assiste en outre, comme il a déjà été remarqué, la Seigneurie & le Collège dans les affaires difficiles.

La Seigneurie & le Collège unis ont inspection sur les délits ordinaires; mais s'il s'agissoit de parricides, de trahison publiques, & d'autres crimes graves, ils devroient demander l'assistance du Collège. Dans chaque Conseil on opine par voye de suffrages.

Outre les cinq Conseils que je viens de rapporter, il y a une autre Assemblée de cinq personnes, à qui appartient le soin de faire exécuter les Loix.

*Le Doge est élu du Corps des Sénateurs, & il doit résider dans le Palais de la République. Il est assisté par 8 Sénateurs, qui gouvernent (comme on l'a déjà dit) conjointement avec lui avec titre de *Gouverneurs*, & par 4 Procureurs, dont 2 logent avec lui dans le Palais Ducal; & ce Corps est précisément celui que nous avons désigné plus haut par le nom de *Seigneurie*. Le Doge n'a par lui-même aucune autorité; il ne peut recevoir des visites, ni donner audience, ni ouvrir les lettres qui lui sont adressées, sinon en présence des deux Procureurs qui logent avec lui dans le Palais. Mais c'est à lui seul de proposer les matières qui se délibèrent dans le Sénat ou dans le Conseil.*

Entre les qualités que le Doge doit avoir, il faut qu'il soit né de légitime mariage, qu'il soit âgé de 50 ans, qu'il soit Noble Citoyen & décoré du titre de Sénateur. Enfin il faut qu'il soit pourvu d'assez de talens & de facultés pour soutenir avec éclat une dignité si distinguée.

Le gouvernement du Doge dure deux ans, au bout desquels il se rend à l'Assemblée des

Collèges convoqués, & il y dépose les marques de sa dignité. En ce même endroit un Secrétaire de l'Assemblée lui dit au nom de la République : *Puisque Votre Sérénité a fini son tems, que Votre Excellence s'en retourne à son logis.* Il part sur le champ; & arrivé à la porte pour sortir, il remercie les Sénateurs & les Procureurs qui lui ont fait compagnie pendant son gouvernement. Ensuite ayant quitté les vêtemens de Doge, il prend ceux de Sénateur, & se retire en sa maison, jusqu'à ce que l'on examine son administration, pour être approuvée ou censurée. Dans le premier cas, on le fait Procureur à vie; & dans le second, il est puni à proportion de son manquement. Celui qui a déjà été élu Doge, peut l'être encore, mais seulement après un intervalle de 12 années.

Quelques jours après la renonciation du Doge, on procède à l'Élection d'un autre; & jusqu'à ce qu'elle soit faite le Doyen des Sénateurs fait en attendant les fonctions de Doge & en tient la place. Pour cette Élection on convoque le Grand-Conseil, qui nomme 15 personnes réputées les plus capables & les plus dignes d'être élevées à cette dignité. On porte ensuite au Conseil secret la liste des 15 Candidats nommés, & là on réduit ce nombre à six seulement. Enfin cette seconde liste est présentée au Grand-Conseil, qui élit pour Doge un des 6 Nobles enregistrés

Aussi-tôt que le Doge est élu, on lui met la Couronne sur la tête & le Sceptre à la main, & cette cérémonie se fait par rapport à l'Isle & Royaume de Cor'e dont les Génois sont Souverains. Mais le Doge n'est en effet qu'une ombre de Roi, puisque toute l'autorité réside dans le Grand-Conseil. Il a cependant des soldats de garde, & il porte des vêtemens peu inférieurs à ceux des Têtes couronnées. Ceux dont il se sert dans les jours de cérémonie, sont une robe longue à l'antique de velour ou de damas cramoussi, avec un bonnet en pointe de

de la mé
ter un r
ou d'Ilu
aux Séna
Corps de
publique

Cette
paix env
glées, n
de ses p
hommes
guerre e
mille ho
chiens e
Gènes,
plus de
mer des
qu'en 4
armées.

assez mé
cinq mi
trouver
& les M
immens
avec rail
l'Etat le
plus ric

L'Et
volution
férens S
au Mar
& de n
valles e
à des G
soient p
Consul
Gouver
des Ré
en l'an
en form
s'est co

de la même étoffe. Il est aussi obligé de porter un rabat. On lui donne le titre de *Sérénité* ou d'*Illustissime Prince*, tout comme on donne aux Sénateurs celui d'*Excellence*, & à tout le Corps de la République celui de *Sérénissime République de Gènes*.

Cette République entretient en tems de paix environ 6 mille hommes de troupes réglées, mais elle peut dans le besoin composer de ses propres Sujets une armée de 20 mille hommes & l'entretenir. Pendant la dernière guerre elle mit en campagne un corps de 10 mille hommes, & lorsqu'en 1747 les Autrichiens entreprirent de soumettre la Ville de Gènes, la République arma pour sa défense, plus de 30 mille de ses Sujets. Les forces de mer des Genoïs ne consistent présentement qu'en 4 galeres & en quelques grosses barques armées. Les revenus de cette République sont assez médiocres, car à peine montent-ils à cinq millions de nos livres. Mais elle peut trouver de grandes ressources chez la Noblesse & les Marchands qui possèdent des richesses immenses. Aussi on a coutume de dire, & avec raison, que la République de Gènes est l'Etat le plus pauvre & que les Sujets sont les plus riches de toute l'Italie.

L'Etat de Gènes a souffert beaucoup de révolutions, & a été soumis successivement à différents Souverains. Il a été sujet aux François, au Marquis de Montferrat, au Duc de Milan, & de nouveau aux François. Dans les intervalles que les Genoïs n'étoient point sujets à des Gouvernemens étrangers, ils se choisissoient parmi leurs Citoyens des Comtes, des Consuls, des Podestà, des Capitaines, des Gouverneurs, des Lieutenans, des Recteurs, des Réformateurs & des Ducs ou Doges. Enfin, en l'année 1528, le Gouvernement se réduisit en forme de République aristocratique, & il s'est conservé jusqu'à présent sur ce pied.

Du Grand Duché de Toscane.

LA Toscane a 40 lieues de long, 35 de large & 115 de circonférence. Elle s'étend depuis le 28^e. degré & demi de long. jusqu'au 30^e. & demi, & depuis le 42^e. degré de lat. jusqu'au 44^e. degré 10'. L'air y est, dit-on, sain & tempéré : il est cependant peu de contrées en Europe, où il soit plus pernicieux à la vûë ; & de plus, il est très-fievreux vers les confins de l'Etat Ecclesiastique, principalement aux environs de Grosseto, &c. Le terroir, quoiqu'en partie montagneux, y produit abondamment des grains, de l'huile, des vins exquis, des fruits, des foins, &c.

On dit que cet Etat peut armer 30 mille hommes, & qu'il rapporte annuellement à son Souverain 7 millions de livres, dont la Ville & port de Livourne fournit la troisième partie.

Florence est la Capitale de la Toscane, à 20 lieues de Livourne, à 50 de Gènes, à 56 de Rome & à 251 de Paris. Long. 38° 59' 30" lat. 43° 46' 30".

Des Etats de l'Infant Duc de Parme.

Ces Etats comprennent le Duché de Parme, le Duché de Plaisance & le Duché de Guastalla. Ils s'étendent depuis le 27^e. degré & demi de long. jusqu'au 28^e. degré 40' & depuis le 44^e. 20' de lat. jusqu'au 45^e. 25'.

Le Duché de Parme a 18 lieues de long & 10 de large. Le Duché de Plaisance en a 15 de long sur 12 de large ; & ces deux Duchés ont ensemble environ 55 lieues de circonférence. L'air y est fort sain & tempéré ; & le terroir très-fertile & très-agréable, mais les eaux n'y sont pas bonnes partout.

Le Duc
de large 8
La Vill
fance, à
à 27 de M
nes, à 50
26° 27' la

Les for
de Reggio
pauté de
Domaines
chés ont e
large & 7
& tempéré
tagneux,

La Pri
en huile
demi-lieu
de Modèr

La Ville
me, à 7
231 de Pa

Le Duc
6 mille h
de 4 mill

Les E
12 lieues
Elle est e
de Modèr
n'y est pa
tile princ
très-délic

Luque

Le Duché de Guastalla a 4 lieuës de long , 2 de large & 9 de tour.

La Ville de Parme est à 13 lieuës de Plaisance , à 10 de Crémone , à 13 de Mantouë , à 27 de Milan , à 11 de Modène , à 28 de Gènes , à 50 de Turin & à 220 de Paris. Long. $28^{\circ} 27'$ lat. $44^{\circ} 50'$.

Des Etats du Duc de Modène.

Les font composés des Duchés de Modène , de Reggio & de la Mirandole , de la Principauté de Massa-Carrara , & de quelques autres Domaines moins considérables. Les trois Duchés ont ensemble 24 lieuës de long , 17 de large & 70 de circonférence. L'air y est sain & tempéré. Le terroir quoiqu'en partie montagneux , y abonde en vin huile , fruits , &c.

La Principauté de Massa-Carrara est riche en huile & en marbre très estimé. Massa est à demi-lieuë de la mer , & à environ 20 lieuës de Modène.

La Ville de Modène est à 11 lieuës de Parme , à 7 de Bologne , à 18 de Mantouë & à 231 de Paris Long. $28^{\circ} 52' 30''$ lat. $44^{\circ} 34'$.

Le Duc de Modène a actuellement sur pied 6 mille hommes de troupes réglées , & il jouit de 4 millions de revenu.

De la République de Lucques.

Les Etats de cette République n'ont que 12 lieuës de long , 9 de large & 34 de tour. Elle est enclavée entre la Toscane , le Duché de Modène & la Principauté de Massa. L'air n'y est pas sain , mais la terre y est très-fertile principalement en pâturages & en huiles très-déliçates.

Lucques est à 4 lieuës de Pise , à 9 de Li-

52

vourne, à 15 de Florence, à 8 de Massa, à 20 de Modène & à 219 de Paris. Long. 28° 10' lat. 43° 50'.

Cette République entretient 3 ou 400 hommes de troupes réglées qui composent toute la garnison de sa Capitale. Elle envoie un petit détachement à Viareggio, où il y a un petit port qui ne reçoit guère que des felouques ou des barques de moyenne grandeur.

De la République de S. Marin.

ELL E est enclavée dans le Duché d'Urbain, & elle n'a que 2 lieues de long sur une & demie de large. Elle est sous la protection du Pape. Elle ne comprend qu'une seule Ville, deux villages & deux hameaux.

S. Marin est à 10 milles de Rimini, & à 45 lieues de Bologne. Long. 30° 8' lat. 43° 58'.

De l'Isle de Malte.

CETTE Isle a environ 7 lieues de long, 4 de large & 20 de tour. L'air y est fort tempéré & sain, mais le terroir y est peu fertile, à la réserve du coton, du miel & de quelques fruits qu'on y recueille. Il n'y a point de bêtes venimeuses. On y compte environ 51 mille ames, en y comprenant les Habitans des deux petites Isles de Gozzo & de Comino, qui sont près de celle de Malte & qui en dépendent. Il y a un Château & deux Forts dans l'Isle de Gozzo, & un seul Fort dans celle de Comino.

On parle à Malte les Langues Italienne & Berebere ou Africaine. Celle-ci est un Dialecte de l'Arabe.

L'Isle de Malte est à 20 lieues de la Sicile, à 78 de Tunis, à 75 de Tripoli de Barbarie,

à 232 de
de Confl
32° 9' 3

C E T
mais ell
oriental
Terre-f
L'Isle
lieuës d
de Lag
posent
que qu
Vénit
Rag
Venise
186 d
Long.
La I
ction d
Ragus
pour c

De la

I
I.
Nice
de la
de M
la me
Long
II.
côtes
des I
Fort
tolon

Massa, à
ong. 28°

00 hom-
t toute la
un petit
un petit
ques ou

ché d'Ur-
g sur une
protection
une seule
ix.
i, & à 45
t. 43° 58'

ès de long,
st fort tem-
peu fertile,
le quelques
oint de bé-
environ 51
Habitans des
de Comino,
qui en dé-
x Forts dans
ans celle de

Italienne &
t un Dialecte

de la Sicile,
de Barbarie,

à 232 de Marseille, à 90 de Palerme, à 300
de Constantinople & à 302 de Paris. Long.
32° 9' 30'' lat. 35° 54' 0''.

De la République de Raguse.

CETTE République n'est point en Italie, mais elle est située en Dalmatie sur les côtes orientales du Golfe de Venise. Elle s'étend en Terre-ferme, 22 lieues en long & 3 en large. L'Isle de Meleda qui lui appartient, a 10 lieues de long sur 2 de large. Les petites Isles de Lagusta, de Cazza, de Cazzola, &c. composent le reste du Domaine de cette République qui paie tribut au Pape, aux Turcs & aux Vénitiens.

Raguse est à 54 lieues de Brindisi, à 130 de Venise, à 80 d'Ancone, à 47 de Barletta, à 186 de Constantinople & à 379 de Paris. Long. 36° lat. 42' 30''.

La République de Raguse est sous la protection du Grand Seigneur : aussi le pavillon des Ragusois est un des plus sûrs pour voyager & pour commercer dans la Méditerranée.

De la Principauté de Monaco, & de la Principauté de Piombino.

I. LA Principauté de Monaco est entre Nice & Vintimille. Elle est sous la protection de la France qui y tient garnison dans la Ville de Monaco. Cette Forteresse est sur le bord de la mer, à 5 lieues d'Antibes & à 176 de Paris. Long. 25° 8' lat. 43° 48'.

II. La Principauté de Piombino est sur les côtes de la Toscane & sous la protection du Roi des Deux-Siciles qui y tient garnison dans la Forteresse. Piombino est à 4 lieues de Portolongone, à 18 d'Orbitello, à 15 de Livourne

54

& à 18 de Sienne. Long. $28^{\circ} 18'$ lat. $42^{\circ} 57'$.

V I I I.

Du Duché de Lorraine, & du Duché de Bar.

LE Duché de Lorraine a 40 lieuës de long & 30 de large. Celui de Bar a 17 lieuës de long & 14 de large. Ces deux Duchés sont contigus, & ils abondent en grains de toute forte, en vin, chanvre, lin, pâturages, bois, gibier, &c. On y trouve des mines d'or, d'argent, de fer, &c. L'air y est bon & tempéré. Les Habitans y sont braves, laborieux & zélés-Catholiques.

Bar-le-Duc est la Capitale du Duché de Bar, à 16 lieuës de Nancy & à 56 de Paris. Long. 23° lat. $48^{\circ} 35'$.

Nancy est la Capitale de toute la Lorraine à 10 lieuës de Metz, à 30 de Straßbourg & à 72 de Paris. Long. $23^{\circ} 51' 33''$ lat. $48^{\circ} 41' 28''$.

Par le Traité de Vienne de 1738 les Duchés de Lorraine & de Bar ont été cédés au Roi de Pologne Stanislas Leczinsky, mais avec droit de reversion à la Couronne de France.

Les derniers Ducs de Lorraine retiroient de leurs Etats plus de 4 millions de livres, & ils entretenoient ordinairement 5 mille hommes de troupes réglées.

I X.

De la Pologne.

LA Pologne, en y comprenant le Grand-Duché de Lithuanie qui lui fut réuni en 1569, contient 220 lieuës de long & 190 de

large.
s'étend
 50° . &
 57° . &
mer Ba
Hongri
à l'Oue
L'ai
terre y
grains
de vin
cire, &
diffère
quent
cuivre
Les
bons
traités
honnê
loufe
xe &
La
logne
thérie
La
l'Escl
Polor
de pl
Var
gne,
berg
110
Riga
Mofc
lat. 5
O
vinc
L
la V
na, &

42° 57'.

le Bar.

s de long
euës de
chés sont
de toute
or, bois,
or, d'ar-
tempéré.
& zélés-

é de Bar,
s. Long.

Lorraine
bourg & à
48° 41'

les Du-
cedés au
ky, mais
ronne de

retiroient
de livres,
t 5 mille

le Grand
réuni en
& 190 de

55

large. Sa circonférence est de 680 lieuës. Elle s'étend depuis le 34^e. degré de long. jusqu'au 50^e. & depuis le 48^e. degré de lat. jusqu'au 57^e. & demi. Elle est bornée au Nord par la mer Baltique & la Livonie, au Sud par la Hongrie & la Moldavie, à l'Est par la Russie & à l'Ouest par l'Allemagne.

L'air y est froid, humide & peu sain. La terre y est très-fertile en toutes sortes de grains & en fruits, mais on n'y recueille pas de vin. Les Forêts y abondent en miel & en cire, & elles sont bien peuplées d'animaux de différentes espèces. Les montagnes n'y manquent pas de mines d'argent, de plomb, de cuivre, de fer, de sel, &c.

Les Polonois sont bien-faits, robustes & bons cavaliers. Les païsans de Pologne sont traités en esclaves. La Noblesse y est polie, honnête, civile, affable aux Etrangers & jalouse de sa liberté. Elle aime beaucoup le luxe & la bonne chère.

La Religion Catholique-Romaine est en Pologne celle de l'Etat, mais on y souffre les Luthériens, les Calvinistes, les Juifs, &c.

La Langue Polonoise est un mélange de l'Esclavonne & de l'Allemande. Beaucoup de Polonois parlent aussi Latin, & la Noblesse fait de plus le François & l'Italien.

Varsovie est la résidence des Rois de Pologne, à 70 lieuës de Breslaw, à 58 de Konisberg, à 53 de Cracovie, à 60 de Dantzick, à 110 de Berlin, à 114 de Dresde, à 125 de Riga, à 211 de Saint-Petersbourg, à 315 de Moscow & à 343 de Paris. Long. 38° 45' lat. 52° 14'.

On divise la Pologne en 12 Grandes Provinces, & on la subdivise en 32 Palatinats.

Les principales rivières de la Pologne sont la Vistule, le Nieper, le Nyemen, la Duna, &c.



Du Duché de Curlande.

CE Duché a 65 lieuës de long & 35 dans sa plus grande largeur. Il s'étend depuis le 30^e. degré de longitude jusqu'au 45^e, & depuis le 56^e. degré 30' jusqu'au 57^e. degré 40' de lat. L'air y est humide, fort froid & peu sain. Le terroir, quoiqu'en partie marécageux, ne laisse d'y être fertile en blé, lin, chanvre & pâturages.

La Religion dominante de ce Duché est la Luthérienne; & on y parle la langue Polonoise à quelque différence près.

Mittaw est la Capitale de la Curlande, à 10 lieuës de Riga, à 96 de Saint Peterbourg, à 115 de Varsovie, à 72 de Konigsberg, & à 407 de Paris. Long. 41° 45' lat. 56° 40'.

Gottar Ketler, dit *Nesselvat*, qui avoit quitté sa Charge de Grand Maître de l'Ordre Militaire des Croisés, pour embrasser la Religion Luthérienne, fut le premier Duc de Curlande. Sigismond-Auguste lui en donna l'investiture en 1561.

X.

Du Portugal.

CE Royaume a 120 lieuës de long. 45 de large & 130 de tour. Il s'étend depuis le 8^e degré 45' de long. jusqu'au 11^e degré, & depuis le 36^e degré 40' de lat. jusqu'au 42^e de lat. Il est borné au nord par la Gallice, au sud & à l'ouest par l'océan, & à l'est par le Leon, l'Estremadure & l'Andalousie.

L'air y est sain & tempéré durant la plus grande partie de l'année, mais en été les chaleurs y sont extrêmes. L'hiver y est fort

pluvie
& peu
exquis
délica
foye.

Les m
d'arge

Les

moeur
leurs

& pou
est la

Ils so
acuf

La

l'Esp
comm

qu'il
tité

Fran

Li

tuga
ville

36°
trem

175

Le

Tag

Roy

Le

26

hom

posé

men

de

pag

en t

Gar

pluvieux. Le terroir y est fort montagneux & peu fertile en blé; mais il abonde en vins exquis, en fruits délicieux & en huiles peu délicates. On y nourrit quantité de vers-à-soye. Les chevaux y sont extrêmement vites. Les montagnes renferment des mines d'or, d'argent, de plomb, de fer, d'étain, &c.

Les Portugais ont à-peu-près les mêmes mœurs & le même caractère que les Espagnols leurs voisins. Ils sont fort zélés pour leur Roi & pour la Religion Catholique-Romaine qui est la seule que l'on souffre dans ce Royaume. Ils sont bons pilotes & bons soldats. On les accuse d'être superbes.

La langue Portugaise paroît plus douce que l'Espagnole dont elle participe. Elle n'a point comme celle-ci de jota ou d'j long, ni de x qu'il faille prononcer du gosier; & elle a quantité de mots qui approchent beaucoup du François.

Lisbonne étoit ci-devant Capitale du Portugal, à 106 lieuës de Madrid, à 63 de Seville, & à 373 de Paris. Long. $8^{\circ} 42' 30''$ lat. $36^{\circ} 42' 20''$. Cette ville a été détruite par le tremblement de terre du premier Novembre 1755, & par ceux qui sont arrivés après.

Les principales rivières du Portugal sont le Tage, le Duero & le Minho. On divise ce Royaume en 6 Provinces.

Le Roi de Portugal a actuellement sur pied 26 Regimens d'Infanterie qui font 18 mille hommes, 6 Regimens de Cavalerie qui composent un corps de 1800 chevaux, 4 Regimens de Dragons qui forment un autre corps de 1200 hommes, & 1672 hommes de Compagnies-Franches & d'Invalides; ce qui fait en tout 22672 hommes, indépendamment des Gardes-du-Corps, &c.



X I.

De la République des Provinces-Unies.

LES Etats de cette République (en Europe) contiennent 65 lieues de long , 38 de targe & 165 de tour. Ils s'étendent depuis le 22^e degré de long. jusqu'au 25^e & depuis le 51^e degré de lat. jusqu'au 53^e & demi. L'air y est humide , froid & mal-sain. Le terroir y est peu fertile , excepté en pâturages excellens qui nourrissent une prodigieuse quantité de bétail , principalement de vaches & de chevaux. On y fait de bons draps , de belles toiles , & on y construit grand nombre de vaisseaux que l'on vend aux étrangers.

On paye en Hollande impôt de tout , du bétail , des fruits , du sel , de chaque servante , de chaque cheminée , pour avoir droit de prendre du café , de boire du vin & de brûler de la tourbe. Ces impositions rendent ordinairement 21 millions de florins par an , ce qui fait environ 45 millions de nos livres ; & en tems de guerre on fait monter ces impôts encore bien plus haut. Ces taxes jointes à celles que la République peut établir sur les vaisseaux de ses Sujets qui commercent aux Indes & à ce qu'elle retire elle-même de ce commerce pour ses propres droits , lui rapportent annuellement plus de 60 millions de livres. Aussi la République entretient en Europe en tems de paix 33 milles hommes de troupes réglées & plusieurs vaisseaux de ligne. En tems de guerre , elle peut porter son armée de terre jusqu'à 100 mille hommes , & elle peut composer celle de mer de 20 vaisseaux de ligne & de plusieurs frégates. On jugera aisément que ce nombre de troupe n'est pas tout composé de Sujets de la République ; & il s'en faut même beaucoup qu'il le soit ; car on

y comp
Regime
un plus

La C
que en
més po
de vait

La l
compo
assez c
lande ,
toutes.

Les
adroits
borieu
ques.
manie
faits.

Leu
y a au
font g
beauc
partie
riens ,
des C
public
expres
tat.

La l
Flama
la ren
mande
Allem

La
des P
Amba
xelles
de Vi
Hamb

Am
de He
22° 3
La

y compte près de 10 mille Suisses, plusieurs Regimens d'Ecossois, plusieurs de Wallons, & un plus grand nombre encore d'Allemands.

La Compagnie des Indes de cette République entretient plus de 30 mille hommes armés pour sa défense, & un très-grand nombre de vaisseaux.

La République des Provinces-Unies est composée de sept Provinces, & on lui donne assez communément le nom de celle de Hollande, parce que c'est la plus considérable de toutes.

Les Hollandois sont naturellement bons, adroits pour le commerce & la navigation, laborieux, extrêmement économes, politiques, modestes dans leurs habits & dans leurs manières de vivre. Ils sont beaux & bien-faits.

Leur Religion est la Prétendue Réformée. Il y a aussi parmi eux quantité de Juifs qui y sont grande figure, & qui y vivent avec beaucoup plus de liberté qu'en aucune autre partie de l'Europe. Il y a aussi des Luthériens, des Anabaptistes, des Sociniens, & des Catholiques - Romains, mais l'exercice public de la Religion de ces derniers est très-expressément défendu par les Loix de l'Etat.

La langue Hollandoise est la même que la Flamande, à quelques différences près qui la rendent plus pure & plus polie. Et la Flamande a beaucoup de rapport avec la langue Allemande.

La Haye est la résidence des Etats Généraux des Provinces-Unies, des Ministres & des Ambassadeurs étrangers, à 32 lieues de Bruxelles, 97 de Paris, à 70 de Londres à 235 de Vienne, à 12 d'Amsterdam, & à 100 de Hambourg. Long. $21^{\circ} 45'$ lat. $52^{\circ} 4'$.

Amsterdam est la Capitale de la Province de Hollande & de toute la République. Long. $22^{\circ} 30'$ lat. $52^{\circ} 22' 45''$.

La République des Provinces-Unies a com-

mencé en 1579. Philippe IV. Roi d'Espagne conclut avec elle une trêve de 12 ans à Anvers le 9 d'Avril 1609, & il reconnut dès lors la liberté, l'indépendance & la souveraineté des Provinces - Unies. Mais cette République ne fut reconnüe généralement Etat libre & indépendant qu'en 1648, par le premier art. du Traité de Munster entre l'Espagne & les Provinces - Unies.

Les bornes de cette République sont, au nord la mer d'Allemagne & la Principauté d'Ostfrise qui appartient au Roi de Prusse, au sud les Pays-Bas Autrichiens, à l'est l'Evêché de Munster possédé par l'Electeur de Cologne, le Duché de Cleves & partie de celui de Gueldres qui sont soumis au Roi de Prusse, & à l'ouest la mer d'Allemagne.

X I I.

De l'Empire de Russie.

LEMPIRE de Russie a 1400 lieuës d'étenduë, depuis l'extrémité occidentale de la Livonie, jusqu'à l'extrémité la plus orientale du Kamtschatka. Sa largeur du midi au septentrion est de 600 lieuës, & sa circonférence d'environ 3800. Il est borné au nord par la mer glaciale; au sud par la petite Tartarie, la Géorgie, la mer Caspienne, la Tartarie indépendante, la Tartarie Chinoise & la Chine; à l'est par la mer qui sépare l'Empire de Russie du continent de l'Amérique, & à l'ouest par la Suède, la mer Baltique & la Pologne. Il s'étend depuis le 41^e degré de long. jusqu'au 205^e, & depuis le 45^e de lat. jusqu'au 77^e.

L'air y est généralement très-froid, sur-tout vers le nord, où l'on trouve des neiges & des glaces pendant neuf ou dix mois de l'année.

Vers le
Royaum
le même
nois &
recueill
délicieu
fins n'y
turité,
humide
pire est
marais
leur co
boëufs;
pellete
miel &
d'Ingr
dois au
bon co

Les
forts.
excès.
blessé
polie,
grace
Franç
s'appli
ces;
aucun
la gu
politi
La
mais
aussi
Rom
La
que
tion.
M
pire
150
Cafa
teril
350

Vers le midi il est un peu plus tempéré, & le Royaume d'Astracan se trouve à-peu-près sous le même climat que les Provinces de Lyonnois & de Bourgogne; ce qui fait que l'on y recueille en abondance du bled & des fruits délicieux, sur-tout des melons; mais les raisins n'y parviennent jamais à une parfaite maturité, parce que le terrein y est trop gras & humide. Le reste du terroir de ce vaste Empire est si entrecoupé de bois, de lacs & de marais, qu'il est presque stérile: aussi le meilleur commerce du pays consiste en cuirs de bœufs, d'élans & de vaches de Roussy, en pelleterie fines, en chanvre, en cire jaune, en miel & en mats de navire. Les Provinces d'Ingrie & de Livonie, conquise sur les Suédois au commencement de ce siècle, sont un bon commerce de bled dont elles abondent.

Les Russiens sont de moyenne taille, gros & forts. Ils aiment le vin & l'eau-de-vie avec excès. Je parle du peuple, car pour la Noblesse Russe elle est plus sobre, elle est polie, affable aux étrangers, parlant avec grace plusieurs langues, & entr'autres la Françoisse, l'Allemande & l'Italienne. Elle s'applique avec beaucoup de succès aux sciences; & l'on peut ajouter qu'elle ne le cède à aucune autre de l'Europe, soit dans l'art de la guerre ou dans l'administration des affaires politiques.

La religion Grecque est celle des Russiens, mais ils ne reconnoissent pas le Pape. Il y a aussi dans ce vaste Empire des Catholiques-Romains, des Mahométans & des Idolâtres.

La langue Russe participe de la Grecque. Elle est assez douce dans la prononciation.

Moscow est l'ancienne Capitale de l'Empire de Russie, à 315 lieues de Varsovie, à 150 de Pultowa, à 185 d'Asoph, à 330 de Casan, à 380 d'Astracan, à 225 de Saint-Petersbourg, à 200 de Bender & d'Oczakou, à 350 de Constantinople, à 630 d'Ispahan, à

Espagne
ns à An-
nnut dès
souverain-
te Répu-
Etat libre
premier
pagne &

sont, au
incipauté
e Prusse,
l'est l'E-
lecteur de
tie de ce-
s au Roi
d'Allema-

lieux d'é-
tate de la
s orientale
idi au sep-
conférence
ord par la
artarie, la
tarie indé-
la Chine;
ire de Ruf-
& à l'ouest
a Pologne.
long. jus-
é. jusqu'au

d, sur-tout
iges & des
de l'année.

1200 de Pekin & à 630. de Paris. Long. 58°
0' lat. 55° 36' 10''.

Saint Petersbourg à un quart de lieuë de l'embouchure de la Newa, est la nouvelle Capitale de l'Empire de Russie, à 120 lieuës de Stockholm, à 211 de Varsovie, à 168 de Konigsberg, à 250 d'Ahrangel, à 215 de Coppenhague & à 503 de Paris. Long. 48° 0' lat. 60° 0' 0''.

On divise l'Empire de Russie en Provinces d'Europe & en Provinces d'Asie. Celles-là sont au nombre de 45, & l'on ne compte que 9 des dernieres. On subdivise encore plusieurs de ces Provinces en Gouvernemens particuliers.

L'Impératrice de Russie a actuellement près de 400 mille hommes enrégimentés.

X I I I.

De la Suède:

CE Royaume a 280 lieuës de long, 200 de large, & 745 de tour. Il s'étend depuis le 29° degré de long. jusqu'au 49°c, & depuis le 56° de lat. jusqu'au 71°c. Il est borné au nord par la Laponie Norvégienne & la Laponie Russe, au sud par la mer Baltique, à l'est par la Russie, & à l'ouest par la Norwège.

L'air y est extrêmement froid, mais fort sain. La terre y est peu fertile en bled, mais elle ne manque pas de pâturages ni de forêts. La Suède au surplus est remplie de montagnes & de lacs. Les principales marchandises que l'on en tire, sont des bois pour la construction des vaisseaux, du fer, du cuivre, du goudron & de fort belles pelleteries.

Les Suédois sont fort blancs, bien-faits, de belle taille, robustes, braves, bons Soldats & les plus polis des peuples du Nord. On les accuse d'être paresseux & de trop aimer le vin & la bonne chère.

La Reli
du Royau
La Lan
peu de l
fort comm
Françoise
Stockho
Suède, à
Dantzick
à 50 d'Al
de Riga &
59° 20'.
La Suèd
n'y a poin
ranie cité
port de W
dominatio
Ce Mon
mille hom
seaux de
lères qu'
guerre la
une armé
ment des
dans les
L'armée
être confi

De la R

LE pa
sons, à 7
de tour.
long. jusq
jusqu'au
l'Est par
Fiémont
L'air y
terroir y

La Religion Luthérienne est la dominante du Royaume de Suède.

La Langue Suédoise ne participe que fort peu de la Teutonne, mais l'Allemande est fort commune en Suède, aussi bien que la Françoisse parmi les personnes de qualité.

Stockholm est la Capitale du Royaume de Suède, à 98 lieuës de Coppenhague, à 100 de Dantzick, à 130 de Berlin, à 150 de Torna, à 50 d'Abo, à 120 de Saint-Peterbourg, à 78 de Riga & à 326 de Paris. Long. 37^o 0' lat. 59^o 20'.

La Suède est divisée en 41 Provinces; & il n'y a point de rivière considérable. La Poméranie cîtérieure, l'Isle de Rugen & la Ville & port de Wismar en Allemagne, sont sous la domination du Roi de Suède.

Ce Monarque entretient en tems de paix 36 mille hommes de troupes réglées, & 25 vaisseaux de guerre ou frégates outre plusieurs galères qu'il a dans ses ports. Mais en cas de guerre la Suède met facilement en campagne une armée de 50 mille hommes, indépendamment des garnisons & des milices qui restent dans les places fortes & dans les Provinces. L'armée navale peut aussi, dans le besoin, être considérablement augmentée.

X I V.

De la République des Suisses & des Grisons, &c.

LE país qu'habitent les Suisses & les Grisons, à 75 lieuës de long, 40 de large & 180 de tour. Il s'étend depuis le 23^e degré de long. jusqu'au 28^e, & depuis le 45^e de lat. jusqu'au 47^e. 45'. Il est borné au Nord & à l'Est par l'Allemagne, au Sud par la Savoye, le Piémont & le Milanès, & à l'Ouest par la France.

L'air y est subtil & sain, mais froid. Le terroir y est fort montagneux & peu fertile,

excepté dans les vallées où il y a d'excellens pâturages qui nourrissent quantité de vaches & d'excellens chevaux. On tire de la Suisse du beurre, des fromages & du bois.

Les Suisses sont forts, robustes, de belle taille & fidèles observateurs de leur parole. On les accuse d'être fainéans, prompts & grands buveurs.

Ils parlent dans la plupart des Cantons la Langue Allemande & dans quelques-uns la Françoisé. Ceux qui habitent sur les frontières du Milanès, parlent Italien.

La République des Suisses est composée de 13 Cantons, ou plutôt ces 13 Cantons sont autant de Républiques particulières, puisque chaque Canton a son gouvernement particulier & indépendant. Mais ces 13 Cantons sont tellement unis entr'eux, qu'ils ne forment plus qu'un Corps que nous connoissons sous le nom de *Suisse* ou *Corps Helvétique*. De ces 13 Cantons, 7 sont *Catholiques-Romains*, 4 sont *Protestans*, & les deux autres *Mixtes*, c'est-à-dire mêlés de Catholiques & de Protestans.

Les Grisons ne sont point proprement Suisses, mais ils sont du nombre de leurs 12 Alliés. Les Suisses ont 13 Sujets, & ce sont autant de petites contrées particulières. Les Alliés ont 4 Sujets, & les Grisons ont en outre un Allié particulier.

On ne donne point de Ville Capitale à la Suisse, parceque chaque Canton a la sienne particulière; mais les principales Villes de la Suisse, sont Berne, Bâle, Lucerne, &c. Berne est à 24 lieuës de Genève, à 6 de Fribourg, à 8 de Soleure, à 19 de Bâle, à 25 de Besançon & à 122 de Paris. Long. 25° 10' lat. 47° 01'.

Bâle est à 20 lieuës de Strasbourg, à 22 de Besançon & à 106 de Paris. Long. 25° 15' lat. 47° 40'.

Lucerne est à 9 lieuës d'Altorf, à 4 de Schwitz, à 25 de Coire, à 17 de Soleure & à 123 de Paris. Long. 25° 51' lat. 47° 51'.

Cur

Cur
Grisons
tance,
42 de
lat. 46

Les
de la d
ne fure
que pa
Ils entr
homme
comma
besoin,
homme
plus de
rentes l

E L
ce nom
Ville d
Combou
& en 15
Genè
de Sion
28 de
Long. 2

E L L
de long
degré de
la Hong
au Sud
noire &

excellens
de vaches
la Suisse

de belle
r parole.
rompts &

antons la
es-uns la
es frontiè-

osée de 13
s sont au-
, puisque
t particu-
ntons sont
e forment
ffons sous
e. De ces
ins, 4 sont
s, c'est-à-
otestans.

ment Suif-
urs 12 Al-
e sont au-
s. Les Al-
en outre

pitale à la
la sienne
Villes de la
, &c. Ber-
6 de Fri-
Bâle, à 25
Long. 25°

, à 22 de
g. 25° 15'

rf, à 4 de
Soleure &
47° 5'

Cur

65

Cur ou Coire est la Capitale du païs des Grisons. Cette Ville est à 22 lieuës de Confiance, à 32 de Trente, à 28 de Bergame, à 42 de Bâle & à 148 de Paris. Long. 27° 8' lat. 46° 50'.

Les Suisses commencèrent à se couer le joug de la domination Autrichienne en 1308. Ils ne furent cependant reconnus pour Etat libre que par les Traités de Westphalie en 1648. Ils entretiennent chez eux toujours 39 mille hommes enrolés & prêts à marcher au premier commandement; & ils pourroient, en cas de besoin, mettre en campagne plus de 100 mille hommes. On compte qu'il y a actuellement plus de 30 mille Suisses au service de différentes Puissances de l'Europe.

De la République de Genève.

E L L E ne comprend que la Ville de ce nom avec 11 Paroisses aux environs. La Ville de Genève fit en 1536 un Traité de Combourgeoisie perpétuelle avec les Bernois, & en 1584 elle obtint l'alliance de Zurich.

Genève est à 14 lieuës de Chambery, à 22 de Sion, à 28 de Lyon, à 25 de Macon, à 28 de Châlon & à 132 de Paris par la poste. Long. 23° 50' lat. 46° 13'.

X V.

De la Turquie en Europe.

E L L E est comprise entre le 35°. degré de long. & le 46°. & demi, & entre le 35°. degré de lat. & le 48°. & demi. Elle a au Nord, la Hongrie, la Transilvanie & la Pologne, au Sud la Mer méditerranée, à l'Est la Mer noire & la Natolie, & à l'Ouest la Dalmatie

F

vénitienne & la Mer adriatique. Sa longueur du Midi au Septentrion est de 250 lieues, & sa largeur de l'Or. au Couchant est de 180 lieues.

L'air y est généralement sain & tempéré. La terre y est très-fertile en grains, pâturages, huiles & fruits délicieux. On y recueille beaucoup de raisins, mais on n'en fait pas beaucoup de vin, parce que les Turcs n'en boivent point; cependant on en fait assez pour les Chrétiens nationaux & pour les Etrangers, aussi-bien que pour les Juifs, qui sont répandus au nombre de plus de 150 mille dans les différentes Provinces de la Turquie d'Europe. La Morée abonde en soye, & on tire beaucoup de laine de la Macédoine & de la Romanie.

Les Turs Européens sont bien-faits, robustes, bons Soldats & charitables envers les Etrangers. On les accuse d'être ambitieux, peupolis & saineans. Mais les Etrangers qui voyagent en Turquie, ou qui y négocient, se plaignent ordinairement bien moins des Musulmans que de ceux qui ne le sont pas.

La Langue Turque est un Dialecte de l'Arabe, La Grecque, mais fort corrompue, est beaucoup en usage dans la Turquie Européenne. L'Italienne y est commune parmi les personnes qui négocient ou qui sont dans les emplois. La Franque y est entendue de presque tout le monde, & cette langue est un mélange de l'Italienne, de la Provençale & de plusieurs autres. Les Ministres Etrangers se servent aujourd'hui de la Françoisse pour communiquer au Grand-Visir les dépêches dont ils sont chargés par rapport aux intérêts de leurs Cours respectives relativement à ceux de la Porte Othomane.

La Religion des Turcs est la Mahométane, & on sait que c'est un mélange de la Chrétienne & du Judaïsme. On n'ignore pas non plus qu'il y a en Turquie un très-grand nombre de Juifs & de Chrétiens de plusieurs Sectes, indépendamment des Catholiques-Romains qui y vivent avec beaucoup de liberté.

Conf
en Eu
350 li
186 de
d'Espa
30" la
{ v
fu

E L
Elle est
Valaqu
cipaut
Hospod
Seigne
homme
Quelq
me de
Tassy
175 li
mansta
der, à
44° 55

E L
Elle est
Bulgar
verain
paye a
chevau
Tar
à 75 li
nople,
méwa
Long.

Constantinople est la Capitale de la Turquie en Europe & de tout l'Empire Othoman, à 350 lieuës de Moskow, à 330 de Rome, à 186 de Belgrade, à 292 de Vienne, à 585 d'Isspahan & à 548 de Paris. Long. $46^{\circ} 33' 30''$ lat. $41^{\circ} 0' 0''$.

{ Voiez ci-après la Turquie d'Asie & ensuite la Turquie d'Afrique. }

De la Moldavie.

E L L E a 80 lieuës de long & 60 de large. Elle est entre la Pologne, la Transilvanie, la Valachie & la petite Tartarie. C'est une Principauté dont le Souverain que l'on nomme Hospodar ou Vaivode est tributaire du Grand-Seigneur, à qui il paye tous les ans pour hommage, 500 chevaux avec 300 faucons. Quelquefois on convertit ce tribut en la somme de 180 mille livres.

Iassy est la Capitale de la Moldavie, à 175 lieuës de Constantinople, à 38 de Hermanstadt, à 35 de Targowitz, à 70 de Bender, à 164 de Vienne & à 420 de Paris. Long. $44^{\circ} 55'$ lat. $47^{\circ} 36'$.

De la Valachie.

E L L E a 80 lieuës de long & 50 de large. Elle est entre la Transilvanie, la Hongrie, la Bulgarie & la Moldavie. On donne à son Souverain le nom d'Hospodar ou de Vaivode, & il paye aussi son tribut au Grand-Seigneur en chevaux ou la somme de 120 mille livres.

Targowitz la Capitale de la Valachie, est à 75 lieuës de Belgrade, à 140 de Constantinople, à 40 de Hermanstadt, à 60 de Temetwar, à 166 de Vienne & à 422 de Paris. Long. $42^{\circ} 40'$ lat. $45^{\circ} 45'$.

*De la petite Tartarie ou précopite, ou de la Crimée
alliée des Turcs.*

LA Crimée s'étend 200 lieues en long & 80 en large. Elle est située au Nord de la Mer noire, entre la Russie, la Pologne, la Moldavie, la Mer noire & la Circassie. L'air y est assez tempéré, mais peu sain. La terre y est très-fertile surtout en bled. Les peuples y sont robustes & infatigables. Ils n'ont point d'humanité pour les Etrangers. Ils sont jaloux & fort lubriques, mais on ne connoît point d'autres peuples plus courageux ni plus portés à la guerre. On appelle le Prince qui les gouverne *le Kam* des Tartares.

Bascia-ferai est aujourd'hui la Capitale de la Crimée, & c'est-là où le Kam fait sa résidence. Cette Ville est à 170 lieues de Constantinople, à 100 d'Oczakow, à 187 d'Issy & à 607 de Paris. Long. 52° 30'. lat. 45° 30'.

Les Russiens & les Polonois opposent ordinairement des Cosaques aux Tartares. Les Cosaques sont les peuples de l'Ukraine, dont la plus grande partie obéit à la Russie, & le reste à la Pologne.

DE L'ASIE.

L'ASIE depuis Malaca qui est la partie la plus méridionale de son Continent, jusqu'au 73^e. degré de lat. Septentrionale, a plus de 1500 lieues, & elle en a 2300 depuis le Détroit des Dardanelles, qui est l'endroit le plus occidental, jusqu'aux extrémités les plus orientales du Kamtschatka. Elle s'étend depuis le 43^e. degré de long. jusqu'au 205^e & depuis le premier degré de lat. Septentriona-

le jusqu'
Isles de
pendent
teur de
Elle est
au Sud
Mer du
Turquie
l'Egypte

L'Asie
des fruit
& quan
gembre
&c. On
perles,
celaine.
fes de so
de la r

Les A
oisifs &
Montag
mais i
presque
de feu
cains.

Les
des Scé
Juive &
étendu
y ont ré
ces où
en Asie
Jacobite
Armén

Les
be, la
l'Armé
Malayo
Langue

L'As
bie, la
la Chi

le jusqu'au 77^e. ; mais en y comprenant les Isles de la sonde & les Moluques , qui en dépendent , elle outrepatte la Ligne ou l'Equateur de 10 degrés ou environ vers le Midi. Elle est bornée au Nord par la Mer glaciale , au Sud par la Mer des Indes , à l'Est par la Mer du Sud , & à l'Ouest par la Russie , la Turquie d'Europe , la Mer méditerranée , l'Egypte & la Mer rouge.

L'Asie produit du bled , du ris , du vin , des fruits excellens , des plantes , des simples & quantité d'épiceries , comme poivre , gingembre , canelle , cloux de girofle , muscade , &c. On en tire aussi de l'or , de l'argent , des perles , des pierreries , de l'ivoire , de la porcelaine , des vernis , des tapisseries , des étoffes de soye , du café , de l'encens , du thé & de la rhubarbe.

Les Asiaticques en général sont fort sensuels , oisifs & effeminés , à l'exception de quelques Montagnards & des Tartares. Ils sont blancs , mais il y en a beaucoup d'olivâtres & de presque noirs. Ils ont pour la plupart moins de feu que les Européens & que les Africains.

Les quatre principales Religions trouvent des Sectateurs en Asie. La Mahométane , la Juive & la Payenne y sont beaucoup plus étenduës que la Chrétienne. Les Hollandois y ont répandu la Secte de Calvin dans les places où ils ont pû s'établir. On trouve de plus en Asie beaucoup de Grecs schismatiques , des Jacobites , des Nestoriens , des Cophtes , des Arméniens , des Maronites , &c.

Les Langues générales de l'Asie sont l'Arabe , la Tartare , la Chinoise , la Japonoise , l'Arménienne , la Malabare , la Guzarate & la Malayoise. Cette dernière est la plus belle des Langues que l'on parle aux Indes Orientales.

L'Asie comprend la Turquie d'Asie , l'Arabie , la Perse , la Georgie , la Grande-Tartarie , la Chine , le Mogol , l'Inde & les Isles.

IL Y A EN ASIE,

SOUVERAINS. CAPITALES.

Trois Empereurs.

1. Du Mogol . . . Cha-Gean-Abad.
2. De la Chine . . . Pekin.
3. Du Japon . . . Yedo.

Trente-un Rois.

1. De Perse Ispahan,
2. D'Aden ou de Aden.
Mocka
3. Du Grand-Jaman Aman-Zirifdin.
4. D'Achem Achem.
5. D'Aracan Aracan.
6. D'Ava Ava.
7. De Barantola . . . Barantola.
8. De Borneo Borneo.
9. De Balch Balch.
10. De Calicut Calicut.
11. De Camboye Camboye.
12. De Cochin Cochin.
13. De Cochinchine Kehué.
14. De Corée Sior.
15. De Candi Dilige.
16. De Corcang Corcang.
17. De Fartach Fartach.
18. De Golconde Heiderabad.
19. De Laos Langione.
20. D'Imerette Cotatis.
21. De Mingrelie Akalzike.
22. Des Isles Maldives Mâle.
23. De Macassar Macassar.
24. De Pegu Pegu.
25. De Samarcand Samarcand.
26. Du Grand-Thibet Potala.
27. Du P. Thibet Eskerdow.
28. Du Tunquin Checo.
29. De Visapour Visapour.
30. De Ternate Mayo.
31. De Siam Siam.

Un C

1. De la

Quatre Em

1. De V

2. De C

3. De L

4. D'El-

Un Souv

l'on appe

Tangut ou

Lamas ou

C' E S

le 52^e. dle 13^e. d

au Nord

phrate &

l'Océan.

à 600 li

divise en

ferte, &

L'air

mais aff

rile dans

rages da

entrecou

les, on

tons &

est un d

du mon

aromat

ples, d

le meill

Un Chérif. :

1. De la Mecque . La Mecque;

Quatre Emirs ou Xeiqs.

1. De Vodana . . . Vodana.
2. De Mascalat . . Mascalat.
3. De Lapsa . . . Lapsa.
4. D'El-Catif . . . El-Catif.

Un Souverain Prêtre des Tartares Payens que l'on appelle le Dalai-Lama. Il réside dans le Tangut ou Thibet, & on dit qu'il a 20 mille Lamas ou Prêtres au-dessous de lui.

I.

De l'Arabie:

C'EST une presqu'Isle qui s'étend depuis le 52^e. degré de long. jusqu'au 77^e. & depuis le 13^e. de lat. jusqu'au 35^e. Elle est bornée au Nord par la Terre-Sainte, la Syrie, l'Euphrate & le Golfe persique, à l'Est & au Sud par l'Océan, & à l'Ouest par la Mer rouge. Elle a 600 lieues de long & 400 de large. On la divise en trois parties, 1 la pétrée, 2 la déserte, & 3 l'heureuse.

L'air y est généralement fort chaud & sec, mais assez sain. Le terroir y est presque stérile dans l'Arabie pétrée. Il y a quelques pâturages dans l'Arabie déserte, & quoiqu'elle soit entrecoupée de montagnes & de sablons stériles, on ne laisse pas d'y voir quantité de moutons & de chameaux. Mais l'Arabie heureuse est un des plus beaux & des meilleurs pays du monde. On tire de l'Arabie des dattes, des aromates, de l'encens, des drogues, des simples, des perles, du corail & du café qui est le meilleur que l'on connoisse.

Les Arabes sont de moyenne taille, maigres & fort basanés. Ceux de la campagne sont presque tous voleurs; mais ceux qui habitent dans les Villes, s'adonnent au commerce & aux sciences, & principalement à l'Astronomie & à la Médecine.

Les Arabes sont Mahométans. Il y a cependant parmi eux quelques Chrétiens & beaucoup de Juifs.

La Langue Arabe est aussi étendue que le Mahométisme.

L'Arabie est partagée entre le Grand-Seigneur, le Chérif de la Mecque, le Roi d'Aden, & entre plusieurs Emirs ou Xeïqs, qui sont des Princes moins puissans, dont les uns sont tributaires du Grand-Seigneur, & les autres sont indépendans.

Les Etats de l'Emir ou Chérif de la Mecque ont 230 lieues de long & 100 de large, & sont situés dans l'Arabie heureuse.

Le Royaume d'Aden ou de Mocka, formé depuis quelques années par un Prince qui s'est entièrement soustrait à la domination Othomane, s'étend 300 lieues en long & 100 en large. Il est aussi dans l'Arabie heureuse.

Herac est la Capitale de l'Arabie pétrée, à 80 lieues du Caire. Long. $53^{\circ} 30'$ lat. $28^{\circ} 30'$.

Anach sur l'Euphrate est la Capitale de l'Arabie déserte, à 50 l. de Bagdad & à 100 de Tripoli de Syrie. Long. $60^{\circ} 20'$ lat. $33^{\circ} 25'$.

Sanaa est la Capitale de l'Arabie heureuse, à 50 lieues d'Aden & à 120 de la Mecque. Long. 64° lat. $14^{\circ} 58'$.

La Mecque (patrie de Mahomet) est dans l'Arabie heureuse, à 10 lieues de la Mer rouge, à 200 d'Aden, à 150 de Mocka, à 91 de Médine, à 641 de Constantinople, à 150 de Jérusalem, à 240 du Caire & à 998 de Paris. Long. $58^{\circ} 30'$ lat. $21^{\circ} 45'$. Cette Ville est aussi grande que celle de Marseille.

La Ville de Médine, où est le tombeau de Mahomet, est aussi dans l'Arabie heureuse & également

également
que, &
ris. Long
Mock
de la Me
à 500 de
lat. 14° .

ELL
au Sud
des Curd
vince ori
260 lieu
C'est un
& tempé
On y rec
&c. mai
ques mir
Les A
l'hérésie
Concile
sont simp
commerce
l'Arabese
cette Na

L'Arn
jusqu'au
qu'au 42
tre les m
partagée
tre quelc
tiennent
cause de
extrême

Erzer
les Turc
Constant

lle, mai-
campagne
x qui ha-
au com-
lement à

a cepen-
& beau-

è que le

rand-Sei-
Roi d'A-
ciqs, qui
nt les uns
& les au-

e la Mec-
de large,

ka, formé
ce qui s'est
ion Otho-
& 100 en
neuse.

e pétrée, à
0' lat. 28°

le de l'A-
& à 100 de
. 33° 25'.
neuse, à
que. Long.

) est dans
a Mer rou-
cka, à 91
ple, à 150
à 998 de
Cette Ville
teille.

ombeau de
neuse &
également

également dans les Etats du Chérif de la Mecque, & 91 lieuës plus près du Caire & de Paris. Long. 57° 30' lat. 25°.

Mocka sur la mer rouge, est à 150 lieuës de la Mecque, à 80 d'Aden, à 380 du Caire, à 500 de Goa & à 1138 de Paris. Long. 62° lat. 14°.

I I.

De l'Arménie.

E L L E est bornée au Nord par la Géorgie, au Sud par le Diarbekir, à l'Est par le pais des Curdes, & à l'Ouest par l'Aladulie, province orientale de la Turquie d'Asie. Elle a 260 lieuës de long & presque autant de large. C'est un pais délicieux. L'air y est bon, sain & tempéré. L'Euphrate arrose ses campagnes. On y recueille des fruits, du vin, de la soye, &c. mais fort peu de grain. Il y a aussi quelques mines d'argent.

Les Arméniens sont Chrétiens, & suivent l'hérésie de Dioscore qui fut condamnée au Concile Général de Calcédoine en 451. Ils sont simples, sans façon & fort adonnés au commerce. Ils parlent plusieurs Langues, & l'Arabe est fort familière parmi ceux de cette Nation qui négocient.

L'Arménie s'étend depuis le 56°. degré jusqu'au 60°. de long., & depuis le 37°. jusqu'au 42°. de lat. Ainsi elle est à peu près entre les mêmes parallèles que l'Espagne. Elle est partagée entre les Turs & les Persans, & entre quelques Princes indépendans qui se maintiennent dans la possession de leurs Etats à cause des montagnes qui en rendent l'accès extrêmement difficile.

Erzerum est la Capitale de l'Arménie pour les Turs, à 300 lieuës d'Ispahan, à 285 de Constantinople, à 55 de Trebisonde, à 80

d'Erivan, à 350 d'Astracan & à 829 de Paris.
Long. $57^{\circ} 50'$ lat. $40^{\circ} 0'$.

Erivan est la Capitale de l'Arménie pour les Persans, à 220 lieues d'Ispahan, à 365 de Constantinople & à 909 de Paris. Long. $63^{\circ} 15'$ lat. $40^{\circ} 20'$.

Betlis est la meilleure Ville que l'on connoisse dans les Etats des Princes indépendans. Elle est à 80 lieues d'Erivan, à 95 d'Erzerum, à 200 d'Ispahan, à 390 de Constantinople & à 934 de Paris. Long. $60^{\circ} 10'$ lat. $37^{\circ} 20'$.

I I I.

De la Chine.

CE vaste Empire s'étend depuis le 114° degré de long. jusqu'au 147° & demi, & depuis le 21° degré de lat. jusqu'au 43° . Il a 680 lieues de long, 440 de large & 1700 de tour, sans y comprendre la partie de la Tartarie ni les Isles qui en dépendent.

La Chine est bornée au Nord par la Grande-Tartarie, à l'Est par la Mer, au Sud par la Cochinchine & par la mer, & à l'Ouest par le Grand-Thibet & par d'autres Etats peu connus. L'air y est un peu froid vers le Septentrion, tempéré vers le milieu, & un peu chaud vers le Midi. Tous les grains & tous les fruits que nous avons en Europe y viennent en abondance, & il y croit beaucoup d'autres fruits que nous n'avons point. On en tire de plus du sucre, du sel, du camphre, du gingembre, du musc, de l'or, de l'argent, du thé, de beaux vernis, de la porcelaine très-estimée, de la soye, du coton, &c.

Les Chinois ont la taille médiocre, le visage large, les yeux fort petits, le nez un peu court, le tein olivâtre & la démarche droite & fière. Ils sont magnifiques en leurs habits, ci-

vils, sp
font ver
ces. Ils
tiques,
fortune
trémem
propres
& grand

L'Id
mais les
y a plus

La I
chaque
ment d

pronon
On f
la Chine

& le tor
mes dist

La fa
Septer

500 lie
qu'elle
de 18 o

plus de
n'a pas
faire la

puis 16
L'Em

4000 a
16 gran
tes arro

Peki
de Nan
à 670 d

Manille
& à 18
2' 30"

de Paris.

pour les
365 de
ng. 63°

On con-
prendans.
d'Erze-
onstanti-
10' lat.

s le 114°
ni, & de-
43°. Il a
& 1700
rtie de la
lent.

r la Gran-
Sud par la
est par le
peu con-
le Septen-
peu chaud
s les fruits
nt en abon-
tres fruits
de plus du
embre, du
de beaux
mée, de la

cre, le vi-
nez un peu
ne droite &
habits, ci-

vils, spirituels, politiques & industrieux. Ils sont versés dans le Commerce & dans les Sciences. Ils ont un goût décidé pour les Mathématiques, qui sont une voye assurée pour faire fortune chez eux. On les accuse d'être extrêmement orgueilleux, avares, jaloux, malpropres en leur manger, lents à se résoudre & grands formalistes.

L'Idolâtrie est la Religion de la Chine; mais les dernières Relations nous assurent qu'il y a plus de 120 mille Chrétiens.

La Langue Chinoise est hyéroglyphique; chaque lettre fait un mot. Elle est extrêmement difficile à apprendre, & encore plus à prononcer.

On fait monter le nombre des Habitans de la Chine, hommes seuls ou mâles à 59688364; & le total à plus de deux cens millions d'ames distribuées en dix millions 128 familles.

La fameuse muraille qui borne la Chine au Septentrion & au Couchant, est longue de 500 lieues, en y comprenant les montagnes qu'elle joint. Elle est haute de 45 piés & épaisse de 18 ou 20. On fait cependant qu'elle a eu plus de réputation que d'utilité, puisqu'elle n'a pas empêché les Tartares de Nieuché de faire la conquête de la Chine. Ils y regnent depuis 1644.

L'Empire de la Chine subsiste depuis plus de 4000 ans sans interruption. On le divise en 16 grandes Provinces. Elles sont presque toutes arrosées par de grandes rivières.

Pekin est la Capitale de la Chine, à 200 l. de Nanquin, à 400 de Quangcheu ou Canton, à 670 de Yedo Capitale du Japon, à 585 de Manille, à 700 de Delhi, à 1200 de Moskow & à 1868 de Paris (par terre). Long. 134° 2' 30" lat. 39° 54' 0".



I V.

De la Géorgie.

E L L E est bornée au Nord par la Russie & la petite Tartarie, au Sud par l'Arménie & la Perse, à l'Est par la mer Caspienne, & à l'Ouest par la mer noire. Elle s'étend depuis le 58^e. degré de long. jusqu'au 65^e. & depuis le 38^e. degré de lat. jusqu'au 46^e. Elle a 280 lieues de long & 210 de large. L'air y est assez tempéré & sain, mais un peu plus froid qu'en Arménie. La terre y produit des grains, des fruits & du vin. On y recueille aussi quantité de cire & de miel, & on y nourrit des vers à soye.

Les Géorgiens sont bien-faits; mais adonnés à toutes sortes de vices, leur figure avantageuse ne les rend que plus méprisables. Les femmes de Géorgie sont d'une beauté extraordinaire, mais elles ne sont pas moins vicieuses que les hommes. Les Serrails du Grand-Seigneur & ceux du Sophi ou Roi de Perse tirent leur plus bel ornement des Géorgiennes qui y habitent. Elles n'ont cependant ni la vivacité ni les graces des belles Grecques.

On suit en Géorgie la Religion des Grecs. Il y a aussi des Mahométans & quelques Catholiques-Romains.

La Géorgie est partagée entre le Grand-Seigneur, le Roi de Perse, la Russie, & entre quelques Peuples & Princes libres & indépendans. Le Caket & le Carduel obéissent à la Perse; le Guriel, l'Imirette & la Mingrelie sont sous la protection du Grand-Seigneur; la Circassie (où sont les plus belles femmes de toute la Géorgie) reconnoît l'Impératrice de Russie, &c.

Tesslis est la meilleure Ville de la Géorgie, à 80 lieues d'Erivan, à 50 de Terki Capitale

de la
tinop
à 101

O
Gran
deçà
au-de
tend
128^e
delà c

I L
1800
gré d
de la
la Bu
céan
me d
& l'O
L'a
plus
les c
fertil
bles.
mille
des c
d'inc
d'éle
gres
des
pier
pere

de la Circassie Ruffienne , à 470 de Constantinople , à 180 de Kafa , à 225 d'Astracan & à 1014 de Paris. Long. 63° 50' lat. 43° 0'

V.

De l'Inde ou Indostan.

ON entend par ce nom , 1 l'Empire du Grand Mogol , 2 la presqu'Isle occidentale endeçà du Gange , & 3 la presqu'Isle orientale au-delà du Gange. Cette partie de l'Asie s'étend depuis le 83^e. degré de long. jusqu'au 128^e. & depuis le premier de lat. jusqu'au-delà du 25^e.

De l'Empire du Grand-Mogol.

IL a 560 lieuës de long , 430 de large & 1800 de tour. Il s'étend depuis le 83^e. degré de long. jusqu'au 108^e. & depuis le 13^e. de lat. jusqu'au 31^e. Il est borné au Nord par la Buckarie & le petit Thibet , au Sud par l'Océan , à l'Est par le grand Thibet , le Royaume d'Ava & l'Océan , & à l'Ouest par la Perse & l'Océan.

L'air y est assez tempéré & sain pendant la plus grande partie de l'année , mais en Eté les chaleurs y sont extrêmes. Le terroir y est fertile en denrées nécessaires , utiles & agréables. On y recueille principalement du ris , du millet , des citrons , des grenades , des figues , des oranges , de la soye , du coton , des noix d'inde ou cocos , &c. Il y a aussi quantité d'éléphans , de dromadaires , de lions , de tigres , de panthères , de singes , &c. On y trouve des mines d'or , d'argent , de diamans , de pierreries , &c. Les revenus annuels de l'Empereur montoient , il y a quelques années , à

580 millions de fixe du Domaine, & pour le moins autant des parties casuelles, mais les choses ont bien changé de face depuis la visite de Thamas-Kouli-Kan.

Les Mogols sont d'assez belle taille, mais basanés. Ils ne manquent pas d'esprit. Ils sont affables envers les Etrangers; mais ils sont aussi fort intéressés, fainéans, mauvais soldats & extrêmement voluptueux.

Leur Religion est la Payenne mêlée de Judaïsme & de Mahométisme. L'Empereur reigning est Mahométan de la Secte d'Osman.

La Langue des Mogols est l'*Arabe* pour la Religion & les Sciences. Aux environs de Goa on parle la *Carabine*; & la *Guzarate* est entendue de presque tous les Mogols qui s'appliquent au Commerce.

L'Empereur du Mogol peut mettre en campagne jusqu'à 1200 mille hommes. Il a toujours 20 Rois vassaux à sa Cour.

Delhi ou Cha-Gean-Abad est la Capitale de l'Empire du Mogol, à 550 lieues d'Isphahan, à 40 d'Agra, à 350 de Goa, à 740 de Camboya, à 400 de Pondicheri, à 400 d'Ormus, à 540 de Pegu, à 696 de Siam & à 1689 de Paris (par terre). Long. 94° 24' lat. 28° 20'.

On divise l'Empire du Mogol en 19 Gouvernemens généraux.

De la presque Isle Occidentale de l'Inde en-deça du Gange.

CETTE presque Isle a 280 lieues du Midi au Septentrion, & 235 de l'Or. à l'Occident dans sa plus grande largeur. La partie la plus méridionale est à 8 degrés de lat. & la plus Septent. est à 23°.

L'air y est fort chaud & les Peuples y sont extrêmement basanés. Le terroir y est très-fertile en tout ce qui est nécessaire à la vie. Il

y a des
on pêch

Les F
grosfiers
eux qu
pour la
Europé
les côte
sieurs e

On p
Malaba

1. L
de long
dent un
can ou
Grand-
de en f
mines
à 40 li
de Del
Paris (

2. L
Ils ont
Prince
est rich
est au
quand
fin du
vaux,
phans.
à 320
de Par
Heides

3.
comie
un pa
nomm
du me
morin
Naiqu

y a des mines de diamans , & sur les côtes on pêche des perles fort estimées

Les Habitans de cette presqu'Isle sont fort grossiers , ignorans & fainéans ; il n'y a parmi eux que les Esclaves qui travaillent. Ils sont pour la plûpart Mahométans ou Payens. Les Européens y ont fait quelques Chrétiens sur les côtes , & les Juifs s'y sont établis en plusieurs endroits.

On parle dans cette presqu'Isle les Langues Malabare & Guzarate.

Division de cette presqu'Isle.

1. *Du Royaume de Visapour.* Il a 120 lieuës de long & 95 de large. Les Portugais en possèdent une partie ; le reste est soumis à l'Idalcan ou Roi de Visapour , qui est tributaire du Grand-Mogol. Ce país est assez fertile ; il abonde en soye & en coton. Il y a aussi quelques mines de diamans. Visapour en est la Capitale à 40 lieuës de Goa , à 660 d'Isbahan , à 310 de Delhi , à 150 de Pondicheri & à 1754 de Paris (par terre). Long. 94° Lat. 17° 30'.

2. *Des Etats du Roi de Golconde & de Bisnagar.* Ils ont 200 lieuës de long & 120 de large. Ce Prince , qui est tributaire du Grand-Mogol , est riche en or , en argent & en pierreries. Il est aussi fort puissant en hommes. On dit que quand il attaqua l'Idalcan son ennemi , sur la fin du dernier siècle , il avoit 40 mille chevaux , 300 mille hommes de pied & 700 éléphans. Golconde est à 100 lieuës de Visapour , à 320 de Delhi , à 125 de Pondicheri & à 1854 de Paris (par terre). Long. 100° Lat. 16° Heiderabad est la même Ville que Visapour.

3. *De la côte de Coromandel & du Maduré.* Ils contiennent ensemble 100 lieuës de long. C'est un país abondant en ris & en millet , & renommé par la pêche des perles les plus belles du monde que l'on y trouve près du Cap Comorin. Du reste ce país est possédé par divers Nâiques ou Princes , & le plus puissant est ce-

lui de Maduré. Les François, les Danois, les Anglois & les Hollandois y ont des forteresses pour la sûreté du Commerce qu'ils y font. Maduré est à 65 lieuës de Pondicheri, à 175 de Goa, à 465 de Delhi & à 1965 de Paris (par terre). Long. $96^{\circ} 2'$ Lat. $10^{\circ} 2'$.

4. *De la côte de Malabar.* Elle est à l'Occident de celle de Coromandel, & elle a environ 140 lieuës d'étenduë. C'est un país fertile en bon poivre, en gingembre, en aromates, en sucre, en coton & en cocos. Les Hollandois qui y font le meilleur commerce, y occupent plusieurs places. Le reste du país est partagé entre divers Princes; le plus puissant est le Samorin ou Roi de Calicut. La Ville de ce nom est à 120 lieuës de Goa, à 100 de Pondicheri, à 470 de Delhi & à 1914 de Paris (par terre). Long. $93^{\circ} 10'$ Lat. $11^{\circ} 21'$.

De la presqu'Isle Orientale de l'Inde au-delà au Gange.

SON étenduë est de 500 lieuës en long sur 332 de large; mais dans le Royaume de Tenasserim, sa largeur n'est que d'environ 23 lieuës. La partie la plus méridionale de cette presqu'Isle n'est qu'à 1 degré de lat. Septentrionale, & la plus septentrionale est à 23 degrés de lat.

L'air, la qualité du terroir & les moeurs des Peuples sont à-peu-près les mêmes dans les deux presqu'Isles, excepté que dans celle-ci il y a moins de perles & de pierreries que dans la précédente, & que l'air de Malaca & des environs est extrêmement chaud, humide & mal sain.

On suit dans cette presqu'Isle les Religions Mahométane, Payenne & Chrétienne; & on y parle la Langue Malayoise & plusieurs autres particulieres.

1. *De*
300 lie
compre
d'Azem
Ces Ro
ris. On
coup d'
y font
le Roi d
lieuës d
can, à
de Siam
114° L
2. *D*
long &
péré. L
& en fru
du benj
gent, d
phans y
plus tra
diens. L
landois
cun une
dit-on,
mes d'in
il est ce
ne. La
lieuës d
de l'Isle
cao (pa
Manille
620 de
Long. 1
3. *D*
de long
est tribu
à 80 lie
720 de
Paris (
40'.

Division de cette presqu'Isle.

1. *Des Etats du Roi d'Ava.* Ils contiennent 300 lieues de long & 200 de large, en y comprenant les Royaumes de Pegu, d'Aracan, d'Azem & de Tipra qui en sont tributaires. Ces Royaumes sont très-fertiles surtout en ris. On y trouve des rubis. Il y a aussi beaucoup d'éléphants & de chameaux. Les Peuples y sont idolâtres, pour la plupart; cependant le Roi d'Ava est Mahométan. Ava est à 450 lieues de Delhi, à 50 de Pegu, à 60 d'Aracan, à 100 d'Azem ou Kemmerouf, à 170 de Siam & à 2139 de Paris (par terre). Long. 114° Lat. 21° .

2. *Du Royaume de Siam.* Il a 340 lieues de long & 180 de large. L'air y est assez tempéré. Le terroir y est fertile en ris, en orge & en fruits. Il y a aussi du poivre, de l'aloës, du benjoin, du musc, des mines d'or, d'argent, de cuivre & d'autres métaux. Les éléphants y sont fort communs. Les Siamois sont plus traitables que la plupart des autres Indiens. Les François, les Anglois & les Hollandois qui commercent avec eux, ont chacun une Factorie à Siam. Le Roi de Siam peut, dit-on, former une armée de 250 mille hommes d'infanterie & de 20 mille de cavalerie: il est cependant vassal de l'Empereur de la Chine. La Ville de Siam ou Juthia est à 260 lieues de Malaca, à 100 de Camboya, à 220 de l'Isle de Borneo, à 560 de l'Isle de Macao (par mer), à 600 de Nanquin, à 560 de Manille, à 450 de Batavia, à 660 de Pekin; à 620 de Delhi & à 2309 de Paris (par terre). Long. $118^{\circ} 30'$ Lat. $14^{\circ} 15'$.

3. *Du Royaume de Camboya.* Il a 130 lieues de long & 60 de large. Le Roi de Camboya est tributaire de celui de Siam. Camboya est à 80 lieues de la mer, à 130 de Kehué, à 720 de Delhi, à 380 de Manille & à 2409 de Paris (par terre). Long. $122^{\circ} 30'$ Lat. $12^{\circ} 40'$.

4. *Du Royaume de Tunquin.* Il a 130 lieuës de long & 100 de large. L'air y est fort bon ; & le terroir y est fertile en ris , sucre , canelle & foye. Il y a aussi de l'èbène , des rhinoceros & des éléphants. Le Roi de Tunquin est tributaire de l'Empereur de la Chine. L'Idolâtrie domine dans ses Etats ; il y a cependant quantité de Chrétiens. Chèco ou Kecio est la Capitale du Tunquin , à 100 lieuës de Kehué , à 190 de Macao , à 200 de Siam , à 200 d'Ava , à 360 de Nanquin , à 500 de Pekin & à 2339 de Paris (par terre). Long. 123° 30' Lat. 22°.

5. *Des Etats du Roi de la Cochinchine & de Chiampa.* Ils ont 200 lieuës de long sur 100 de large. L'air y est fort sain & tempéré. On y recueille entr'autres choses , beaucoup de ris qui est la nourriture commune de tout l'Etat. On y élève quantité de vers-a-foye ; & l'on y trouve de la canelle , des mines d'or & d'argent , & des éléphants. Le Roi de la Cochinchine & ses Sujets sont idolâtres , mais il y a beaucoup de Chrétiens dans ce Royaume. Hué ou Kehué en est la Capitale , à 150 lieuës de Siam , à 150 de Chiampa , à 190 de Macao , à 300 de Manille , à 600 de Pekin & à 2380 de Paris (par terre). Long. 123° 40' Lat. 17° 40'.

V I.

Des Isles de l'Asie.

1. *DES Isles ou de l'Empire du Japon.* La plus grande est celle de Nippon. Elle a 250 lieuës de long , 110 de large & 600 de tour. Cette Isle n'est qu'à 25 lieuës de la terre de Yedso , qui est la terre-ferme du Continent la plus proche des Isles du Japon ; & elle est à 300 lieuës du Kamtschatka qui obéit à l'Impératrice de Russie.

L'air d
Le terroi
duit abon
ve des m
étain. Le
tent en de
meaux &
moins est
nois font
magnifiqu
fidèles &
Sciences.
méchants
manières
noir leur
blanc un
rient , ils
déflorer la
paroit ind
pendant p

La La
païs ; mai
qui parler
Malayoise

Les Jap
néralemen
autre Rel
landois q
cause de l
croient ,
différens
la terre.

L'Emp
Souverain
clésiastiqu
Kubo ou E
prement t
demeure

Meaco
de Paris
Yedo
Meaco ,
à 1600 d

L'air du Japon est assez sain & tempéré. Le terroir quoique fort montagneux, y produit abondamment du ris & du thé. On y trouve des mines d'or, d'argent & de fort bel étain. Les autres richesses de ces Isles consistent en dents d'éléphants, en peaux de chameaux & en perles rouges qui ne sont pas moins estimées que les blanches. Les Japonois sont de moyenne taille, un peu basanés, magnifiques en leurs habits, assez spirituels, fidèles & adroits. Ils aiment les Arts & les Sciences. On les accuse d'être orgueilleux, méchans & dissimulés. Leurs coutumes & leurs manières sont fort opposées aux nôtres. Le noir leur est une couleur de réjouissance, & le blanc une couleur de deuil. Quand ils se marient, ils employent des officiers publics pour déflorer la nouvelle épouse. Cette besogne leur paroît indigne d'un galant homme; ils sont cependant presque aussi jaloux que les Italiens.

La Langue Japonoise est particulière au pais; mais on trouve beaucoup de Japonois qui parlent les Langues des Indes & surtout la Malayoise & la Chinoise.

Les Japonois sont payens. & ils haïssent généralement toutes les Nations qui sont d'une autre Religion que la leur, excepté les Hollandois qu'ils ne souffrent cependant qu'à cause de leur commerce, & parce qu'ils leur croient, en fait de Religion, des sentimens différens de ceux de tous les autres peuples de la terre.

L'Empire du Japon a deux Chefs ou deux Souverains. L'un est le *Dairi* ou Empereur Ecclésiastique, qui réside à Meaco; & l'autre est le *Kubo* ou Empereur Séculier, en qui réside proprement toute l'autorité Souveraine. Celui-ci demeure à Yedo.

Meaco est à 570 lieuës de Pekin & à 5200 de Paris (par mer.) Long. 152° lat 35°. 10'.

Yedo est à 670 lieuës de Pekin, à 80 de Meaco, à 660 de Macao, à 630 de Manille, à 1600 des côtes de la Californie, à 2200 d'A-

30 lieuës
ort bon ;
acre, ca-
des rhi-
Tunquin
ine. L'I-
a cepen-
ou Kocio
lieuës de
e Siam, à
00 de Pe-
) Long.

chine & de
ng sur 100
péré. On
oup de ris
out l'Etat.
& l'on y
& d'ar-
Cochinchi-
y a beau-
e. Hué ou
lieuës de
de Macao,
& à 2380
40' Lat.

on. La plus
250 lieuës
tour. Cette
de Yedo,
ent la plus
est à 300
à l'Impéra-

capules, à 3000 de Lima & à 5217. de Paris (par mer). Long. 157° lat. 35° 32'.

Les Isles du Japon sont comprises entre le 147°. degré de long. & le 160°. & entre le 30°. & le 40°. degré de lat. Des côtes de la Chine au Japon on compte 150 lieuës; mais il n'y en a pas plus de 30 en faisant le trajet par les côtes de la Corée.

2. *Dns Isles Philippines.* Elles sont situées entre le 133°. degré de long. & le 147°. & entre le 3°. & le 19°. degré de lat. Septentrionale. Leur nombre est d'environ 11 à 1200. Il y en a 40 sous la domination des Espagnols. La plus considérable est l'Isle de Luçon ou de Manille. Elle est à 120 lieuës des côtes de la Chine, & elle a 130 lieuës de long, 67 de large & 450 de tour. Manille en est la Capitale & la résidence du Viceroy, à 630 lieuës d'Yedo, à 460 de Macassar, à 585 de Pekin, à 580 de Batavia, à 3360 de Lima & à 4700 de Paris (par mer.) Long. 138° 40' lat. 14° 30'.

Le climat des Philippines est chaud & humide, ce qui fait que l'air y est mal-sain. Il n'y a dans ces Isles ni bled, ni vin, ni olives, ni même aucun fruit de l'Europe, si ce n'est des oranges. On y recueille des cocos, du coton, de la cire, du miel & quantité de sucre. Il y a des mines d'or dans l'Isle de Luçon.

Les Habitans des Philippines sont bien-faits, spirituels & assez blancs pour leur climat. Ils sont Chrétiens pour la plupart, mais il y en a encore beaucoup d'Idolâtres.

3. *Des Isles Mariannes ou des Larrons.* Elles sont en grand nombre, & s'étendent presque toutes à la file l'une de l'autre le long du 160°. degré de long. & depuis le 10°. degré de lat. Septentrionale jusqu'au 28°. L'air y est pur & sain. Le Ciel y est toujours beau. Le climat y est doux & le terroir fertile en ris & en fruits. Les Habitans y sont bien-faits & basanés. Ils sont spirituels, polis & affables. Les Espagnols y ont plusieurs habitations avec une bonne garnison dans l'Isle de *San-Juan* à 400 lieuës de

Manille (& Nouvelle Espagne) Lima, à 1780 d'Acapulco Long. 157°

4. *Des Isles Philippines.* entre le 134°. & entre le 2°. degré de lat. mérid. & le 11°. degré de long. mérid. ne peut pas être nommé chaud & y est fertile. Elle est fertile en cannes de sucre, gingivier, cocos, clou de girofle, & plus remarquable par son climat qui font les Philippines vendre eu Europe des épices de

Les Habitans des Philippines sont bien-faits, spirituels & assez blancs pour leur climat. Ils sont Chrétiens pour la plupart, mais il y en a encore beaucoup d'Idolâtres.

La Religion dominante dans ces Isles est le Catholicisme.

La plus grande de ces Isles est celle de Célébes. Elle a 300 lieues de long & 100 de large. Elle est à 300 lieues de Luçon Philippines. Elle a 260 de Batavia & 1000 d'Yedo de Paris (par mer.) Long. 140° 50'.

5. *Des Isles Philippines.* entre le 11°. & le 7°. degré de lat. mérid. Les Habitans y sont bien-faits & basanés. Ils sont spirituels, polis & affables. Les Espagnols y ont plusieurs habitations avec une bonne garnison dans l'Isle de *San-Juan* à 400 lieuës de

L'Isle de *San-Juan* est de grande étendue & est fertile en cannes de sucre, gingivier, cocos, clou de girofle, & plus remarquable par son climat qui font les Philippines vendre eu Europe des épices de

Manille (& sur la route des Philippines à la Nouvelle Espagne), à 480 d'Yedo, à 2960 de Lima, à 1700 des côtes de la Californie, à 1800 d'Acapulco & à 5200 de Paris (par mer.) Long. $157^{\circ} 10'$ lat. $13^{\circ} 25'$.

4. *Des Isles Moluques.* Elles sont situées entre le 134° . degré de long. & le 152° . & demi, & entre le 2° . degré & demi de lat. Septentrionale & le 11° . degré de lat. méridionale. L'air ne peut par conséquent qu'y être extrêmement chaud. Il y est aussi mal-sain. Le terroir y est fertile en ris & en épiceries, comme canelle, gingembre, noix muscades, aloës, cocos, cloux de girofle, &c. Ce qu'il y a de plus remarquable, c'est que les Hollandois, qui sont les maîtres de la plupart de ces Isles, vendent eux-mêmes aux navigateurs du pais les épiceries dont ils ont besoin.

Les Habitans des Isles Moluques sont extrêmement noirs, mais ils ne sont pas *Negres*. Ils sont cruels & barbares.


La Religion des Hollandois est la dominante dans ces Isles. On y trouve cependant beaucoup d'Idolâtres, des Mahométans & quelques Catholiques-Romains.

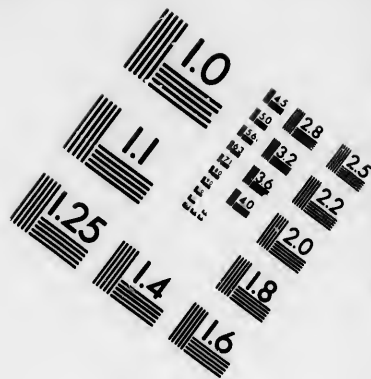
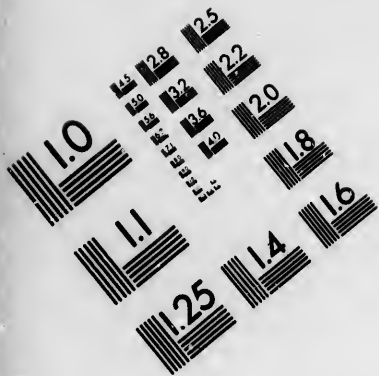
La plus considérable des Isles Moluques est celle de Célèbes ou de Macassar. Elle a 200 l. de long & 80 de large. La Ville de Macassar est à 300 lieuës de Mindanao, une des Isles Philippines, à 460 de Manille, à 580 de Canton ou Quanton, à 70 de l'Isle de Borneo, à 260 de Batavia, à 690 de l'Isle de S. Juan, à 1000 d'Yedo, à 3600 de Lima & à 4360 de Paris (par mer.) Long. 137° lat. méridionale $4^{\circ} 50'$.

5. *Des Isles de la Sonde.* Elles sont placées entre le 112° degré de long & le 136° . & entre le 7° . degré de lat. Septentr. & le 9° . de lat. mérid. Les plus considérables de ces Isles sont celles de Sumatra, de Borneo & de Java.



L'Isle de Sumatra a 300 lieuës de long, 70 de large & 600 de tour. L'air y est humide, chaud & mal-sain. On y recueille du poivre,







**IMAGE EVALUATION
TEST TARGET (MT-3)**



**Photographic
Sciences
Corporation**

23 WEST MAIN STREET
WEBSTER, N.Y. 14580
(716) 872-4503

15 28 25
18 32 22
20

10
11

de la canelle, du ris & du sucre. Il y a des mines d'or, d'argent, &c. Les Habitans y sont noirs, malins, sanguinaires, traitres & perfides. Ils sont presque tous Mahométans. L'Isle est partagée entre plusieurs Souverains. Les Hollandois y tiennent 4 ou 5 Forteresses, & ils y ont plus de pouvoir que les Rois du pais, qui n'osent vendre leur poivre & leur or à d'autres qu'à eux. Achem est la meilleure Ville de l'Isle, à 280 lieuës de l'Isle de Ceylan, à 400 des Isles Maldives, à 160 de Malaca, à 360 de Batavia, à 300 de l'Isle de Borneo, à 345 de Pondicheri, à 1660 du Cap de Bonne-Espérance & à 3887 de Paris (par mer.) Long. 113° lat. $4^{\circ} 50'$.

L'Isle de Borneo a 225 lieuës de long, 190 de large & 600 de tour. L'air y est extrêmement chaud & mal sain. On y recueille du poivre, du mirabolan & du camphre. Il y a des mines de diamans, d'or & d'étain. Les Hollandois y ont plusieurs forteresses. Les Habitans de l'Isle sont extrêmement basanés & presque noirs. Ils sont Mahométans en partie, & les autres sont Idolâtres. Il y en a plusieurs qui suivent la Religion des Hollandois. La Ville de Borneo est à 280 lieuës de Batavia, à 360 de Siam, à 320 de Manille & à 4360 de Paris (par mer.) Long. $126^{\circ} 50'$ lat. $4^{\circ} 5'$.

L'Isle de Java a 210 lieuës de long, 40 de large & 460 de tour. L'air y est fort chaud & mal sain. La terre y est fertile en ris, en sucre & en poivre. On y trouve des diamans, des rubis & des émeraudes. Il y a des mines d'or, d'argent & de cuivre. L'Isle est partagée entre l'Empereur de Mataran & les Hollandois. Ces derniers y sont les plus puissans & tiennent ce Prince dans leur dépendance. Batavia est la Capitale de l'Isle & elle appartient aux Hollandois. Cette Ville est à 100 lieuës de Mataran, à 260 de Macassar, à 260 de Borneo, à 600 de Manille & à 4100 de Paris (par mer.) Long. $124^{\circ} 30'$ lat. méridionale $6^{\circ} 10'$.

6. De l'Isle de Ceylan. Elle est près de la

côte de
long. &
de lat.
50 de
pur &
canelle
dents d
Roi de
places r
dent. Le
assez tra
métane.
lieuës de
de Paris
7. De
grand ;
12000.
lieuës au
elles s'éte
puis envi
le jusqu'
fort chau
Il y est ce
duit dive
grenades
noix d'inc
que l'éca
11 person
ves sont o
est Mahor
de Male
le commer
noyé dans
tes des R
d'Ava, &
Ceylan, à
mer.) Lon

côte de Coromandel, entre le 97^e. degré de long. & le 100^e. & entre le 5^e. degré & demi de lat. & le 9^e. 40' Elle a 95 lieues de long, 50 de large & 250 de tour. L'air y est le plus pur & le plus sain des Indes. On en tire de la canelle, de l'or, des pierres précieuses & des dents d'éléphants. Toute l'Isle appartient au Roi de Conde-Uda, à l'exception de quelques places maritimes que les Hollandois y possèdent. Les Habitans de Ceylan sont olivâtres & assez traitables. Ils suivent la Religion Mahométane. Dillige est la Capitale de l'Isle à 86 lieues de Pondichery, à 300 de Goa & à 3890 de Paris (par mer.) Long. 99° 10' lat. 7° 40'.

7. *Des Isles Maldives.* Leur nombre est fort grand; quelques uns le font monter jusqu'à 12000. Quoiqu'il en soit, elles sont à 80 lieues au Sud-Ouest de la côte de Malabar, & elles s'étendent du Nord-Ouest au Sud-Est depuis environ le 8^e. degré de lat. Septentrionale jusqu'au 3^e. de lat. méridionale. L'air y est fort chaud, mais tempéré par des vens frais; il y est cependant fort mal-sain. La terre y produit divers fruits, comme citrons, oranges, grenades, figues ou bananes, & des cocos ou noix d'inde. Il y a aussi des tortuës si grandes, que l'écaille d'une seule peut contenir 10 à 11 personnes assises. Les Habitans des Maldives sont olivâtres & grands voleurs. Leur Roi est Mahométan. Il fait sa résidence dans l'Isle de *Male* où les vaisseaux abordent pour faire le commerce des coquilles qui servent de monnoye dans le Bengale, c'est-à-dire sur les côtes des Royaumes de Golconde, d'Aracan, d'Ava, &c. *Male* est à 120 lieues de l'Isle de Ceylan, à 260 de Goa & à 3590 de Paris (par mer.) Long. 92° lat. 4° 30'.



V I I.

De la Perse.

CE Royaume a 510 lieues de long , 280 de large & 1240 de tour. Il s'étend depuis le 59^e. degré & demi de long. jusqu'au 87^e. & depuis le 25^e. de lat. jusqu'au 44^e. Il est borné au Nord par la Circassie Ruffienne, la mer Caspienne & le païs des Usbeks, au Sud par le golfe persique & l'Océan, à l'Est par le Mogol, & à l'Ouest par la Turquie d'Asie.

L'air y est assez sain, mais très-chaud en Eté. Le terroir y est naturellement sablonneux & stérile; mais les Persans savent le rendre fertile par leurs soins. Ils recueillent des fruits excellens, & nourrissent quantité de vers-à-foye. Leur meilleur commerce consiste en foyes cruës & travaillées, en beaux tapis, en toiles de coton & en perles.

Les Persans sont de taille médiocre, un peu basanés, fort propres, spirituels & bons Soldats. Leur cavalerie est plus estimée que leur infanterie. Ils sont grands faiseurs de complimens, un peu menteurs, aussi jaloux que les Italiens; &c.

Leur Religion est la Mahométane de la secte d'Osmar, Gendre de Mahomet; & leur Langue approche fort de l'Arabe.

On divise la Perse en 12 Provinces. Ispahan est la Capitale de ce Royaume, à 585 lieues de Constantinople, à 630 de Moskow, à 450 d'Astracan, à 520 de Goa, à 550 de Delhy, à 140 de Bagdad, à 320 d'Alep, à 170 d'Ormus, à 450 de la Mecque & à 1129 de Paris (par terre.) Long. 70^o 30' lat. 32^o 25'

C'E puis le depuis 1100 lieues borné à l'Océan connu l'Océan

L'air Nord ou cultivée ner au h vre de l leurs ve cheval, fortes. I fées de p moyen Leur Re ne. Les leur Rel

La Gr pereur de entre que dans que

Samaro rie pour d'Ispahan

ris (par Le port sont établi lieues d'Y d'Acapulc de Paris (

VIII.

De la Grande Tartarie:

C'EST un païs fort vaste qui s'étend depuis le 75^e. degré de long. jusqu'au 205^e. & depuis le 38^e. degré de lat. jusqu'au 77^e. Il a 1100 lieues de long & 740 de large. Il est borné au Nord par la mer glaciale, au Sud par l'Océan, la Chine & par plusieurs Etats peu connus situés au Nord du Mogol, à l'Est par l'Océan & à l'Ouest par la Russie Européenne.

L'air y est assez tempéré, excepté vers le Nord où le froid est extrême. La terre y est peu cultivée. Les Tartares aiment mieux s'adonner au brigandage. Ils se contentent de vivre de leur bétail & du butin qu'ils font sur leurs voisins. Ils aiment beaucoup la chair de cheval, le lait de jument & toutes les liqueurs fortes. Ils campent par *Hordes* qui sont composées de plusieurs milles personnes. Ils sont de moyenne taille, maigres & fort guerriers. Leur Religion est l'Idolâtrie ou la Mahometaine. Les Russiens y ont fait des Prosélytes de leur Religion.

La Grande Tartarie est partagée entre l'Empereur de la Chine, l'Impératrice de Russie, & entre quelques Princes particuliers indépendans que l'on nomme *Kams*.

Samarcand est la meilleure Ville de la Tartarie pour les Princes indépendans, à 300 lieues d'Ispahan, à 280 d'Astracan, & à 1200 de Paris (par terre.) Long. 82° lat. 39° 20'.

Le port de Kamtscharka où les Russiens se sont établis depuis environ 25 ans, est à 500 lieues d'Yedo au Japon (par mer), à 1800 d'Acapulco, à 1400 de Moskow, & à 2068 de Paris (par terre.) Long. 176° lat. 53°.

I X.

De la Turquie d'Asie.

E L L E s'étend depuis le 43^e. degré de long. jusqu'au 6^e. & depuis le 29^e. & demi de lat. jusqu'au 44^e. Ses bornes au Nord sont la mer noire & la Circassie Russe, au Sud l'Arabie, à l'Est la Perse, & à l'Ouest la mer méditerranée. Sa plus grande longueur est de 400 lieuës & sa plus grande largeur de 300.

L'air y est sain & tempéré, mais un peu chaud vers le Midi. La terre y est très-fertile en grain, en coton, en pâturages & en fruits délicieux.

Les Turcs Asiaticques sont bien-faits, mais lâches & paresseux. Ils sont gens de délices, effeminés & oisifs. Ils nourrissent beaucoup de gros & menu bétail, & surtout de chameaux.

Alep, Smyrne & Bagdad sont les trois meilleures Villes de la Turquie d'Asie.

Alep est à 27 lieuës de la mer méditerranée, à 200 de Constantinople, à 150 de Bagdad & à 744 de Paris (par terre.) Long. 55° 0' lat. 35° 45' 23".

Smyrne est à 95 lieuës de Constantinople (par mer.) & à 638 de Paris. Long. 44° 59' 45" lat. 38° 28' 7".

Bagdad est à 140 lieuës d'Isphahan, à 180 d'Alep, à 120 de Bassora & à 922 de Paris (par terre.) Long. 63° 15' lat. 33° 15'.

D E L' A F R I Q U E.

L'A F R I Q U E a 1500 lieuës d'étendue du Midi au Septentrion, à prendre depuis le Cap de Bonne-Espérance jusqu'au Déroit de Gibraltar, & 1360 de l'Orient à l'Occident, à

com
d'en
Ver
n'est
de S

L

céan

Elle

25'

lat. s

L

La te

gypte

où le

trouv

des dr

& d'a

ces &

pards

des an

on ne

tes, l'

accès,

danger

serpens

d'Habi

voyage

Les

taille &

grossier

des Egi

les arm

se font

& plus

sont co

de Mau

cela qu'

seuleme

couleur

sont pre

Les R

le Mahd

des Chr

compter depuis le Cap Guardafuy avant que d'entrer dans la mer rouge, jusqu'au Cap-Verd. Elle a environ 3800 lieues de côtes, & n'est jointe au Continent de l'Asie par l'Isthme de Suez qui a environ 45 lieues de large.

L'Afrique a au Nord l'Europe, au Sud l'Océan, à l'Est l'Asie & à l'Ouest l'Amérique. Elle est comprise entre le premier Méridien 25' & le 68^e. & entre le 37^e. degré & demi de lat. septent. & le 34^e degré 46' de lat. mérid.

L'air y est généralement chaud & peu sain. La terre y est peu fertile, à la réserve de l'Égypte & de quelques endroits de la Barbarie, où le grain rapporte souvent cent pour un. On trouve en Afrique quantité de bons fruits, des drogues admirables & quelques mines d'or & d'argent. Il y a aussi beaucoup de bêtes féroces & sauvages, comme des lions, des léopards, des tigres, des singes, des crocodiles, des ânes sauvages ou rayés, &c. Au surplus on ne connoît guère de l'Afrique que les côtes, l'intérieur du pais étant de trop difficile accès, tant à cause de la quantité d'animaux dangereux qu'on y trouve, comme scorpions, serpents, &c. qu'à cause de la rareté d'eau & d'Habitans & d'autres choses nécessaires à des voyageurs.

Les Africains en général sont d'assez belle taille & robustes. Ils sont farouches, cruels, grossiers & fort mauvais Soldats, à l'exception des Egyptiens qui servent assez utilement dans les armées du Grand-Seigneur. Les Arabes qui se sont établis dans le pais, sont plus adroits & plus courageux. Presque tous les Africains sont connus des autres Nations sous le nom de *Maures* ou *Mores*. Ce n'est pas à dire pour cela qu'ils soient véritablement noirs. Ils sont seulement basanés; & les Peuples qui sont de couleur noire, sont appelés *Negres*. Ceux-ci sont presque tous originaires d'Afrique.

Les Religions des Peuples de l'Afrique sont, le Mahométisme & l'Idolâtrie. Il n'y a des Chrétiens qu'en Abyssinie & dans les en-

droits où les Européens se sont établis. Il y a aussi beaucoup de Juifs, principalement dans le Royaume de Fez & de Maroc.

La Langue générale de l'Afrique est l'Arabe. Il y en a aussi plusieurs autres particulières; & sur les côtes de Barbarie, on se fait entendre avec le secours d'un jargon que l'on appelle Langue Franque, & qui est composé d'Italien, de Provençal & d'Espagnol.

Les principales parties de l'Afrique sont, l'Egypte, la Barbarie, le Biledulgerid, le Sahara, la Nigritie, la Guinée, le Congo, la Cafreterie, le Monomotapa, le Monocémugi, le Zanguebar, la côte d'Abex & les Isles.

ON COMPTE EN AFRIQUE

SOUVERAINS. CAPITALES.

Trois Empereurs.

1. Des Abyssins . . . Gondar.
2. De Monomotapa. Monomotapa.
3. De Monocémugi . Chicova.

Trente-un Rois.

1. De Maroc & de Fez Maroc.
2. D'Adea
3. De Benin Benin.
4. De Tombut . . . Tombut.
5. D'Acambou
6. D'Agades Agades.
7. D'Angola Angola.
8. De Macoco . . . Monfol.
9. De Benguela . . Benguela.
10. De Biri
11. De Biafara
12. De Gorham
13. De Couroufa . . .
14. De Bornou . . . Karné.
15. De Gaoga Gaoga.
16. De Jalofes . . . Tubacatum.

SOU

17. De
18. De
19. De
20. De
21. De
22. De
23. D'
24. De
25. De
26. De
27. De
28. De
29. De
30. De
31. De

1. D'
 2. De
 3. De
 4. De
- Outre
de Villes
bitent da
core en
connus,
dépenda

E L L
& 155 li
s'étend d
46°. & d
demi. L'

lis. Il y a
nent dans

est l'Ara-
particuliè-
se fait en-
que l'on
composé

que sont,
d, le Sa-
Congo, la
émugi, le
iopie, la

QUE

ALES.

SOUVERAINS. ⁹³ CAPITALES.

17. De Gambea
18. De Juda
19. De Genehoa
20. De Daora
21. De Gangara
22. De Nubie Gangala
23. D'Ardea
24. De Medra
25. De Capons
26. De Congo Congo.
27. De Cacongo Malemba.
28. De Girimbomba
29. De Loango Loango.
30. De Ganara Ganara.
31. De Gingiro Gingiro.

Quatre Royaumes en Républiques.

1. D'Alger Alger.
2. De Tunis Tunis.
3. De Tripoli Tripoli.
4. De Brava Brava.

Outre ces Rois dont la plupart n'ont point de Villes dans leurs Etats, & campent ou habitent dans de misérables villages, il y a encore en Afrique plusieurs autres Rois moins connus, & quantité de peuples libres & indépendans.

I.

DE LA BARBARIE.

ELLE a 900 lieuës de long ou de côtes, & 155 lieuës dans sa plus grande largeur. Elle s'étend depuis le 7^e. degré de long. jusqu'au 46^e. & depuis le 29^e. de lat. jusqu'au 37^e. & demi. L'air y est généralement assez tempéré

& le plus sain de toute l'Afrique. La terre y est très-fertile, principalement en bled, en fruits & en amandes. Les chevaux que l'on nomme *Barbes*, sont merveilleux, & les peaux de marroquin que l'on tire des côtés d'Afrique, sont fort estimées.

Les habitans de ces côtes sont généralement barbares, cruels & intéressés. S'ils avoient de l'éducation, on verroit d'habiles gens & de grands hommes parmi eux. Ils sont fort basanés. Leur Religion est la Mahométane. Ils souffrent pourtant les Juifs & les Chrétiens à cause du commerce. Leur langue est un dialecte de l'Arabe; mais la plupart des Marchands entendent la langue Italienne & l'Espagnole, & tout le peuple se sert fort familièrement de la langue Franque.

On divise ordinairement la Barbarie en cinq parties, sçavoir 1. le Royaume de Barca, 2. le Royame de Tripoli, 3. le Royaume de Tunis, 4. le Royaume d'Alger & 5. les Etats du Roi de Maroc.

Du Royaume de Barca.

IL appartient au Grand-Seigneur, & il est situé entre le 37^e. degré de long. & le 43^e. & entre le 30^e. degré de lat. & le 33^e. Sa longueur est de 200 lieues & sa largeur de 60. Le terroir y est sec & stérile. On n'y recueille guère que des dattes. Le Grand-Seigneur y tient un Cadi sous l'autorité du Bacha qui réside de sa part à Tripoli de Barbarie. Les peuples y sont laids, maigres, pauvres & voleurs de grand chemein. Barca en est la Capitale, à 80 lieues de l'Isle de Candie, à 180 d'Alexandrie, à 140 de Malte, à 135 de Tripoli, à 360 de Marseille, & à 540 de Paris. Long. 39° 23' lat. 33° 3'.

IL a
serts au
le Roy
due est
Il est re
le 37^e.
& demi.
Royaum
roir y es
adonnen
fait subsi
les Arab
ou Chéf
tout le
de Répub
qui il pa
Barca, à
de Marsei
15'' lat.

SES b
ranée, à
Tripoli,
Royaume
de large
demi de
de lat. ju
près de m
Barbarie.
fruits. Le
Maures,
de différe
merce &
poli, & i

Du Royaume de Tripoli.

IL a la mer Méditerranée au nord, des déserts au sud, le Royaume de Barca à l'est, & le Royaume de Tunis au nord-ouest. Son étendue est de 200 lieues de long sur 60 de large. Il est renfermé entre le 28^e. degré de long. & le 37^e. & entre le 29^e. degré de lat. & le 33^e. & demi. L'air y est aussi tempéré que dans le Royaume de Barca où il est fort doux. Le terroir y est un peu plus fertile. Les habitans s'y adonnent au commerce & à la piraterie qui les fait subsister. Ils sont fort chargés d'impôts par les Arabes & par le Bacha de Tripoli. Le Dey ou Chéf de la Ville de Tripoli commande à tout le Royaume, qui se gouverne en forme de République sous la protection du Turc à qui il paye tribut. Tripoli est à 135. lieues de Barca, à 75 de Malte, à 120 de Tunis, à 272 de Marseille, & à 432 de Paris. Long. 30° 45' 15" lat. 32° 53' 40".

Du Royaume de Tunis.

SES bornes sont, au nord la mer Méditerranée, à l'est la même mer & le Royaume de Tripoli, au sud des déserts, & à l'ouest le Royaume d'Alger. Il a 95 lieues de long & 70 de large, & s'étend depuis le 25^e. degré & demi de long. jusqu'au 28^e. & depuis le 32^e. de lat. jusqu'au 37^e. & demi. L'air y est à-peu-près de même qualité que dans le reste de la Barbarie. Le terroir y est fertile en grains & en fruits. Les habitans de la Ville de Tunis sont Maures, Turcs, Juifs, Rénégats & Esclaves de différentes Nations. Ils s'adonnent au commerce & à la piraterie, ainsi que ceux de Tripoli, & ils ont les mêmes mœurs. Cet Etat ou

République, est gouverné par un Dey sous la dépendance d'un Bacha que le Turc y envoie. Tunis est à 120 lieuës de Tripoli, à 75 de Malte, à 130 d'Alger, à 66 de l'isle de Sardaigne, à 40 de celle de Sicile, à 180 de Marseille, & à 340 de Paris. Long. 28° 26' lat. 36° 40'.

Du Royaume d'Alger.

L a au nord la mer Méditerranée, au sud le Mont Atlas, à l'est le Royaume de Tunis, & à l'ouest le Royaume de Fez. Il s'étend depuis le 16^e. degré & demi de long. jusqu'au 25^e. & depuis le 33^e. de lat. jusqu'au 37°. 20'. Sa longueur est de 250 lieuës, & sa largeur de 75. L'air y est si tempéré, que la chaleur de l'été n'y sèche point les feuilles des arbres, & que le froid de l'hiver ne les fait point tomber. La terre y est très-fertile en bled & en fruits; & le bétail & le gibier y sont en abondance. Le Royaume & la Ville d'Alger sont gouvernés, comme Tunis & Tripoli, en forme de République sous la protection du Grand-Seigneur; mais le Dey d'Alger a plus d'autorité que les deux autres, & le Bacha n'entre pas même dans le Divan, s'il n'est appelé par le Conseil. Alger est à 56 lieuës d'Oran, à 60 d'Alicante, à 70 de Port-Mahon, à 66 de Cartagène, à 185 de Malte, à 140 de Marseille, & à 300 de Paris. Long. 19° 52' 45" lat. 36° 49' 30".

Des Etats du Roi de Maroc.

L es Etats de ce Souverain, qui se qualifie Empereur d'Afrique, Roi de Maroc, de Fez, de Sus, de Taflet, Seigneur de Gago, de Dara & de Guine, Grand Chérif de Mahomet, &c. contiennent 300 lieuës de long sur

220 del
de long
puis le
nés au
par des
& par de
y est aff
plus hab
rie; il e
me ama
Il y a au
vre, ma
quois fo
ont l'esp
négoce,
sciences.
beaucoup
Mahomé
teur Mel
Juifs pa
80 mille
Roi de l
ordinaire
Royaume
Miquer
Tanger,
de Maroc
Long. 12
Fez est
lat. 33° 4
Maroc
l'isle de
10° 50' la
N. B.
barie les
res.

220 de large. Ils s'étendent depuis le 7^e. degré de long. jusqu'au 16^e. degré & demi, & depuis le 29^e. jusqu'au 36^e. de lat. Ils sont bornés au nord par la mer Méditerranée, au sud par des déserts, à l'est par le Royaume d'Alger & par des déserts, & à l'ouest par l'océan. L'air y est assez bon & fort tempéré. Le pays est le plus habité & le plus fertile de toute la Barbarie; il est abondant en bled & en fruits, comme amandes, figues, raisins, olives & sucre. Il y a aussi des mines d'or, d'argent & de cuivre, mais elles sont mal exploitées. Les Marquois sont basanés, bien-faits & robustes. Ils ont l'esprit vif & pénétrant. Ils s'adonnent au négoce, à l'agriculture, à la guerre & aux sciences. Leur langue est un dialecte qui tient beaucoup de l'Arabe. Leur Religion est la Mahométane, selon l'interprétation du Docteur Melich. Il y a cependant quantité de Juifs parmi eux, & l'on en compte jusqu'à 80 mille dans la seule Province de Fez. Le Roi de Maroc qui règne aujourd'hui, fait ordinairement sa résidence à Miquenez, au Royaume de Fez.

Miquenez est à 23 lieuës de Salé, à 50 de Tanger; à 55 de Ceuta, à 100 d'Oran, à 75 de Maroc, à 50 de Cadix, & à 441 de Paris. Long. 12° 8' lat. 33° 50'.

Fez est à 40 lieuës de Salé. Long. 13° 50' lat. 33° 40'.

Maroc est à 80 lieuës de Salé, & à 120 de l'Isle de Lancelote, l'une des Canaries. Long. 10° 50' lat. 30° 32'.

N. B. On appelle les habitans de la Barbarie les *Barbaresques*, & non pas les *Barbares*.



y sous la
envoie.
75 de
de Sar-
deMar-
26' lat.

, au sud
Tunis, &
d depuis
25^e. &
20'. Sa
rgeur de
aleur de
bres, &
tomber.
n fruits;
ance. Le
uvernés,
e Répu-
eigneur;
que les
me dans
seil. Al-
icante, à
e, à 185
o de Pa-
0''.

i se qua-
aroc, de
de Gago,
e Maho-
long sur
220

I I.

Du Biledulgerid, de la Cafreie, du Congo, de la Côte d'Abess, de la Côte d'AJan, de l'Egypte, de l'Ethiopie & de la Guinée.

1. **D***U Biledulgerid.* Il contient, en y comprenant le Désert de Barca, 720 lieues de long sur 100 de large. Il est au sud des Royaumes de Tunis, de Tripoli & de Barca, entre le 25^e. degré de long. & le 45^e. & entre le 27^e. degré de lat. & le 32^e. L'air y est sain, bien qu'il soit extrêmement chaud. Le terroir sec & sablonneux n'y rapporte que peu de bled, mais il produit abondamment des dattes. Il y a aussi quantité d'autruches & de chameaux. Les Arabes y sont aussi puissans que les originaux mêmes. Ils sont les uns & les autres, malgres, laids, cruels, traitres, méchans, pauvres & voleurs. Leur Religion est la Mahométane, & leur langue est un dialecte de l'Arabe. Ils sont gouvernés par des Princes qui sont tributaires du Roi de Maroc, ou des Turcs d'Alger, de Tunis & de Tripoli. Une partie du pays se gouverne en forme de République. Il a des Cantons dont les habitans vivent sans loix & sans police. Toussef est la meilleure Ville du Biledulgerid, à 40 lieues de Tripoli, à 170 d'Alger, à 40 de Palmera, à 700 de Marseille, & à 460 de Paris. Long. 28° 30' lat. 32° 30'.

2. *De la Cafreie.* C'est une vaste étendue de pays qui a 900 lieues de côtes. Il commence au Cap Negro, au sud du Royaume de Benguela, au 17^e. degré de lat. méridionale, s'allonge vers le sud jusqu'au 34^e. degré 46' de lat. méridionale, & se replie ensuite vers le nord jusqu'au Tropique du Capricorne, & même plus haut jusqu'au 18^e. degré de lat. méridionale. L'air y est assez doux. Les peu-

ples y so
& sans l
phans,
Lions &
qui s'éte
Cap de
fort gran
font les
hommes
latrie est
rie. Leu
Le Cap
Ville de
landois à
des Isles
de Mada
lène, à
est la pa
méridion
36° 10'
3. *Du*
de large,
long. jus
lat. méri
nord la G
& la Caf
l'ouest l'o
& ma'-fa
sucre &
merce du
yvoire &
sont noirs
sont idolâ
qui ont é
par les Po
nies. Leu
tres Nègre
l'on nom
Capitale d
80 du Po
ne-Espér
& à 1800
nale 3° 0

ples y font fort basanés, mal-faits, grossiers & sans loix. Ils s'occupent de la chasse des Eléphans, des Rhinoceros, des Tigres, des Lions & des Buffes. Les Hotentots, Nation qui s'étend 40 ou 50 lieuës aux environs du Cap de Bonne-Espérance, sont assez doux & fort grands. Ils sont extrêmement basanés, & sont les plus laids & les plus sales de tous les hommes. Leur pays est très-fertile. L'idolatrie est la Religion des peuples de la Cafre-rie. Leur Langue est extrêmement confuse. Le Cap de Bonne-Espérance qui est la seule Ville de ce pays, & qui a été bâtie par les Hollandois à qui elle appartient, est à 1342 lieuës des Isles du Cap-Verd, à 660 de l'Isle de Madagascar, à 580 de l'Isle de Sainte Helène, à 1170 du Cap de Saint Augustin (qui est la partie la plus orientale de l'Amérique méridionale) & à 2227 lieuës de Paris. Long. $36^{\circ} 10' 0''$ lat. $33^{\circ} 55' 12''$. *mérid.*

3. *Du Congo.* Il a 350 lieuës de long & 180 de large, & s'étend depuis le 31° . degré de long. jusqu'au 38° . & depuis le 3° . degré de lat. *mérid.* jusqu'au 13° . même lat. Il a au nord la Guinée, au sud le Royaume de Penguela & la Cafre-rie, à l'est des pays inconnus, & à l'ouest l'Océan. L'air y est extrêmement chaud & mal-sain. La terre y est assez fertile en ris, sucre & poivre long; mais le meilleur commerce du pays consiste en poudre d'or, en ivoire & en esclaves. Les habitans du Congo sont noirs, & on en trouve peu de basanés. Ils sont idolâtres, à l'exception de quelques-uns qui ont été convertis à la Religion Chrétienne par les Portugais qui y ont beaucoup de Colonies. Leur langue diffère peu de celle des autres Nègres, & elle est fort stérile. Congo que l'on nomme aussi S. Salvador ou Banza, est la Capitale du Congo, à 320 lieuës de Benin, à 80 du Port de Finda, à 760 du Cap de Bonne-Espérance, à 180 de l'Isle de S. Thomé, & à 1800 de Paris. Long. 32° lat. *méridionale* $0^{\circ} 0'$

4. *De la côte d'Abex ou d'Habesh.* Elle s'étend le long de la mer rouge à l'occident, depuis le 17^e. degré & demi de lat. jusqu'au 23^e. & demi; ainsi elle a environ 200 lieues de longueur. L'air y est chaud & mal - sain. C'est un pays presque désert & inculte. La plupart des habitans sont Turcs ou Arabes. Ils sont fort basanés ou olivâtres, & assez affables & spirituels. Leur Religion est la Mahométane, & leur langue diffère peu de l'Arabe. Ils obéissent presque tous au Turc. Suaquem est la meilleure Ville de cette côte, à 250 lieues du Caire, à 100 de la Mecque, & à 1008 de Paris. Long. 54° 50' lat. 15° 20'.

5. *De la côte d'Ajan.* Elle a 200 lieues d'étendue depuis le 2^e. degré de lat. jusqu'au 12^e. L'air y est assez tempéré, mais mal sain. La terre y est fertile. On en tire de l'or, de la cire, de l'ivoire, de l'ambre gris & de bons chevaux. Les peuples y sont blancs pour la plupart; il y a cependant des Negres. Ils obéissent à des Princes particuliers. Ils sont Mahométans, mais il y en a qui sont Chrétiens. On parle sur cette côte la Langue Arabe. Magadoxo est la meilleure ville du pais, à 250 lieues de l'Isle de Socotora, à 180 de Melinde & à 2360 de Paris. Long. 62° 30' lat. 2°.

6. *De l'Egypte.* Cette Province appartient entièrement au Grand-Seigneur. Elle a 150 lieues de long, 100 de large & 500 de tour. Elle s'étend depuis le 43^e. degré de long. jusqu'au 52^e. & depuis le 23^e. 40' jusqu'au 32^e. Ses bornes sont, au Nord la mer méditerranée, au-Sud la Nuble Turque, à l'Est la Terre-Sainte & la mer rouge & à l'Ouest le Royaume de Barca & des déserts. L'air y est assez tempéré, mais peu sain. La terre y est merveilleusement fertile, & les femmes & les brebis y sont très-fécondes. Le Calre est la Capitale de l'Egypte, à 40 lieues d'Alexandrie sur la mer méditerranée, à 30 de la mer rouge, à 300 de Constantinople, à 330 de Malte

& à 7
2' 30
7. l
& 200
45^e.
degré
l'EGYPT
la mer
nus à
dans l
La ter
On y f
la cire
cuivre
aussi q
vages.
vâtres
faits, f
les acc
souci.
me & c
anciens
meilleu
l'Empe
une vil
dans se
tentes.
moit G
Suaque
13° 45
tie de l
que. C
nuques
plus pr
8. L
de Gan
nale &
lat. mé
côtes q
pais. O
l'intérie
Nord &
l'Océan

elle s'é-
nt, de-
usqu'au
o lieuës
l - sain.
ilte. La
bes. Ils
ez affa-
a Maho-
l'Arabe.
uaquem
e, à 250
, & à
o 20'.
euës d'é-
jusqu'au
mal sain.
or, de la
de bons
es pour la
gres. Ils
Ils sont
ont Chrê-
gue Ara-
du país,
à 180 de
62° 30'
ppartient
le à 150
de tour.
ong. jus-
juqu'au
r médité-
à l'Est la
Oueft le
l'air y est
erre y est
mes & les
est la Ca-
lexandrie
mer rou-
de Malte

& à 758 de Paris. Long. 49° 6' 15" lat. 30° 2' 30".

7. *De l'Ethiopia.* Elle a 350 lieuës de long & 200 de large, & elle est renfermée entre le 45^e. degré de long. & le 61^e. & entre le 7^e. degré & demi de lat. & le 23^e. 40'. Elle a l'Egypte au Nord, des país inconnus au Sud, la mer rouge à l'Est & encore des país inconnus à l'Oueft. L'air y est extrêmement chaud dans les vallées & tempéré sur les montaignes. La terre y est fertile en millet, sucre & coton. On y fait du sel. On y recueille du miel & de la cire. Il y a des mines d'or, d'argent, de cuivre, de fer, de plomb & de soufre. Il y a aussi quantité d'animaux domestiques & sauvages. Les peuples y sont fort basanés ou olivâtres & presque noirs. Ils sont assez bienfaits, spirituels, affables & hospitaliers. On les accuse d'être mal-propres, fainéans & sans souci. Leur Religion est un mélange de Judaïsme & de Christianisme. Leur Langue est très-ancienne & fort belle. La plus grande & la meilleure partie de l'Ethiopia est possédée par l'Empereur d'Abyssinie. Ce Monarque mène une vie ambulante: il n'y a point de Ville dans ses Etats. Il habite toujours sous des tentes. Le lieu où il campoit en 1755 se nommoit *Gondar*, à 400 lieuës du Caire, à 150 de Susquem & à 1158 de Paris. Long. 55° lat. 13° 45'. Les Turcs possèdent une bonne partie de l'Ethiopia sous le nom de Nubie Turque. C'est de-là que leur viennent leurs Eunuques noirs à qui est commise la garde des plus précieux bijoux du Grand-Seigneur.

8. *De la Guinée.* Elle commence à la rivlière de Gambie au 12^e. degré de lat. septentrionale & s'allonge jusqu'à Congo à 3 degrés de lat. méridionale. C'est une longue étenduë de côtes qui comprennent plus de 700 lieuës de país. On n'a guère pénétré que 120 lieuës dans l'intérieur de la Guinée. Ses bornes sont au Nord & à l'Est la Nigilite, au Sud & à l'Oueft l'Océan. L'air y est extrêmement chaud, hu

mide & mal sain. La terre y produit du poivre, du sucre, du coton, du ris & du millet. Il y a des mines d'or, & les rivières y roulent des pailletes & des grains de ce précieux métal. Aussi il s'en fait un commerce considérable. Les Européens en tirent encore de l'ivoire & quantité d'Esclaves. Les peuples de Guinée sont très-noirs, assez spirituels & intelligens dans le commerce. Ils ont beaucoup de mémoire, mais ils sont orgueilleux, larrons & menteurs. Leur Religion est l'Idolâtrie. Il y a néanmoins quelques Mahométans & quantité de Chrétiens. Ils ont des Rois. Benin est la meilleure Ville du païs, à 260 lieuës de Tombut, à 380 du petit Dieppe, à 50 de la mer & à 1134 de Paris (par Maroc & Tombut, mais par mer à 1500.) Long. 25° 30' lat. 7° 0'.

I I I.

Des Isles de l'Afrique.

D*Es Isles Açores.* Quelques uns les font dépendre de l'Amérique. Elles sont situées entre le 346^e. degré de long. & le 354^e & entre le 37^e. de lat. & le 40^e. L'air y est très-sain, tempéré & serain. Le terroir quoique montagneux, y est fertile en bled, vin & pastel. Les Habitans y sont basanés & polis. Ils sont Sujets du Roi de Portugal. Ils suivent avec zèle la Religion Catholique-Romaine & parlent Portugais. Angradans l'Isle de Tercère est la Capitale de ces Isles & la résidence du Gouverneur Général, à 170 lieuës de Funchal, à 230 de Canarie, à 270 de Porto en Portugal, à 260 de Lisbonne, à 520 de Plaisance dans l'Isle de Terre-neuve, à 400 de Brest & à 520 de Paris. Long. 351° 10' lat. 39°.

2. *De l'Isle de Bourbon ou Mascaregne.* Elle est à 73 degrés de long. & à 21 degrés & demi de lat. méridionale. Elle a 20 lieuës de long, 18

de la
sain.
café.
1672
celle
Espér
rice &
3.
premi
50' d
qu'à
de ces
est tou
tout e
excel
Habit
sont
Catho
obéiss
dans l
ces Is
80 de
de l'Is
à 360
40' l
4. A
au Ro
le 353
le 14
L'air
terre y
que l'
chevre
écaill
basané
maine
la Cap
rie, à
S. Aug
Long.
5.
74 de
lat. m

du poivre
millet. Il y a
roulent des
ux métal.
rable. Les
ire & quan-
ée sont très-
ns dans le
mémoire,
menteurs.
néanmoins
s de Chrè-
la meilleure
but, à 380
à 1134 de
s par mer à

ns les font
t situées en-
4^e & entre
st très-sain,
que monta-
e pastel. Les
Ils sont Su-
nt avec zèle
& parlent
ercère est la
du Gouver-
chal, à 230
Portugal, à
issance dans
e Brest & à
at. 390.

gne. Elle est
s & demi de
le long, 18

de large & 60 de tour. L'air y est chaud, mais sain. La terre y est très-fertile surtout en café. Les François en sont les maîtres depuis 1672. Cette Isle est à 140 lieuës à l'Est de celle de Madagascar, à 760 du Cap de Bonne-Espérance, à 40 de l'Isle de France ou Maurice & à 2987 de Paris.

3. *Des Isles Canaries.* Elles gissent entre le premier Méridien & le 4^e. & entre le 27^e deg. 50' de lat. & le 28^e. 50'. La plus orientale n'est qu'à environ 40 l. des côtes d'Afrique. L'air de ces Isles est fort tempéré & sain. Le Ciel y est toujours beau. La terre y est très-fertile surtout en froment, en orge, en millet, en vins excellens, en fruits délicieux & en sucre. Les Habitans de ces Isles sont basanés & braves. Ils sont un peu farouches, suivent la Religion Catholique - Romaine, parlent Castillan & obéissent au Roi d'Espagne. La Ville de Palma dans l'Isle de Canarie est la Capitale de toutes ces Isles, & elle est à 260 lieuës de Cadix, à 80 des côtes d'Afrique, à 130 de Maroc, à 100 de l'Isle de Madere, à 300 de Ribera-Grande, à 360 de Madrid & à 606 de Paris. Long. 2^o 40' lat. 28^o 0'.

4. *Des Isles du Cap-Vert.* Elles appartiennent au Roi de Portugal. Leur gissement est entre le 353^e. degré de long & le 355^e. 40' & entre le 14^e. degré 45' de lat. & le 17^e. degré 10'. L'air y est extrêmement chaud & mal-sain. La terre y est peu fertile. Le meilleur commerce que l'on y fait, consiste en sel, en peaux de chevres, en chevaux, en ambre gris & en écailles de tortuës. Les Habitans y sont fort basanés, suivent la Religion-Catholique-Romaine & parlent Portugais. Ribera-Grande est la Capitale de ces Isles à 300 lieuës de Canarie, à 100 des côtes d'Afrique, à 500 du Cap S. Augustin en Amérique & à 906 de Paris. Long. 354^o 30' lat. 15^o 10'.

5. *De l'Isle de France ou Maurice.* Elle git à 74 degrés de long. & à 20 degrés & demi de lat. méridionale. Elle a 30 lieuës de tour &

appartient aux François. L'air y est tempéré & sain. Il y croit du café & de bons fruits. Il y a des tortuës d'une grosseur extraordinaire. Cette Isle est à 40 lieuës de l'Isle de Bourbon, à 180 de celle de Madagascar & à 3024 de Paris.

6. *De l'Isle de Madagascar.* Elle a 270 lieuës de long, 70 de large & 600 de circuit. Elle s'étend depuis le 59^{c.} degré de long. jusqu'au 66^{c.} 20', & depuis le 12^{c.} & demi jusqu'au 25^{o.} & demi de lat. méridionale. L'air y est assez tempéré & sain. La terre y est fertile en ris & en fruits. Il y a beaucoup de bétail; & on y recueille du coton, du miel, de la soye, &c. Les Habitans de Madagascar sont blancs & negres. Les premiers sont originaux des côtes d'Afrique, & descendent des Arabes. Ils sont robustes, cruels & inconstans. Leur Religion est un mélange de Paganisme, de Judaïsme & de Mahométisme. Leur Langue approche beaucoup de l'Arabe. Ils obéissent à des Princes particuliers que l'on appelle *Dians* ou *Grands*. Cette Isle est à 80 lieuës des côtes d'Afrique, à 660 du Cap de Bonne-Espérance & à 2886 de Paris.

7. *De l'Isle de Madère.* Elle appartient au Roi de Portugal. Elle a 20 l. de long, 7 de large & 50 de tour. L'air y est tempéré, pur & serain. La terre y est très-fertile, surtout en excellent vin & en fruits délicieux. Funchal en est la Capitale, à 100 lieuës de Canarie, à 200 de Cadix, à 120 des côtes d'Afrique, à 190 de Lisbonne, à 170 d'Angra Capitale des Açores & à 500 de Paris. Long. 1^o 2' lat. 32^o 25'.

8. *De l'Isle de Sainte-Hélène.* Les Anglois en sont en possession depuis 1672. Elle n'a que 6 lieuës de tour. L'air y est fort sain & tempéré. Le terroir y est très fertile. Les arbres fruitiers y ont en même-tems, & pendant toute l'année, des fleurs, des fruits verts & des fruits mûrs. Cette Isle est à 350 lieuës du Cap Negro sur les côtes d'Afrique, à 580 des côtes du Brésil, à 762 des Isles du Cap-Verd,

à 580 d
de Paris

50 De
nand-Pa
tes aux
de Guin
mal-sain
cre. Il y
en fleurs
l'année.
tour: Pa
de la cô
Hélène,
l'Isle d'
Verd, à
1780l.

10: D
fortant d
long, 19
extrême
dattes,
tans y su
be, & o
du Chéri
tale de l'
à 150 d
50' lat.

Du Mon

1. D
connu. C
ques dég
53^{c.} Mé
duë que
ment cha
très-ferti
miel & qu

à 580 du Cap de Bonne-Espérance & à 1647 de Paris. Long. 11^o 10'. lat. mérid. 16^o 0'.

90. *Des Isles de S. Thomé, du Prince, de Ferdinand-Pao & d'Annobon.* Elles appartiennent toutes aux Portugais, & sont situées dans le golfe de Guinée. L'air y est extrêmement chaud & mal-sain. La terre y est fertile surtout en sucre. Il y a des vignes qui ont des raisins mûrs, en fleurs & en verjus dans toutes les saisons de l'année. L'Isle de S. Thomé a 30 lieues de tour : Pavoasan en est la Capitale, à 50 lieues de la côte d'Afrique, à 300 de l'Isle de Sainte Hélène, à 35 de l'Isle du Prince, à 40 de l'Isle d'Annobon, à 700 des Isles du Cap-Verd, à 70 de l'Isle de Ferdinand-Pao & à 1780 l. de Paris. Long. 26^o 20' lat. 00 deg. 30'.

10. *De l'Isle de Socotora.* On la rencontre en sortant de la mer rouge. Elle a 25 lieues de long, 19 de large & 60 de tour. L'air y est extrêmement chaud. La terre y produit des dattes, de l'encens & de l'aloës. Les Habitans y suivent le Mahoméisme, parlent Arabe, & obéissent à un Prince qui est tributaire du Chérif de la Mecque. Tainara est la Capitale de l'Isle, à 60 lieues du Cap Guardafuy, à 150 d'Aden & à 3680 de Paris. Long. 70^o 50' lat. 12^o 55'.

I V.

Du Monoëmugi, du Monomotapa, de la Nigritie, du Sahara, & du Zanguebar.

DU Monoëmugi. C'est un Empire peu connu. On sait seulement qu'il est situé à quelques degrés au-delà de l'Equateur, & après le 53^e. Méridien. On dit qu'il est de même étendue que l'Allemagne; que l'air y est extrêmement chaud & mal-sain; que le terroir y est très-fertile; qu'on y recueille beaucoup de miel; qu'il y a plusieurs mines d'or, d'ar-

gent & de cuivre , & quantité d'éléphants ; que les peuples y sont extrêmement basanés & de haute taille ; qu'ils font peu de cas de l'or qui est très-commun chez eux ; & qu'ils suivent l'Idolâtrie , mais qu'il y a aussi quelques Chrétiens. Les frontières de cet Empire peuvent être à 3380 lieuës de Paris.

2. *Du Monomotapa.* Il a 200 lieuës de long & 150 de large. Sa position est entre le 44^e. degré de long. & le 53^e. & entre le 16^e. degré de lat. méridionale & le 25^e. L'air y est assez tempéré. La terre y est fertile en pâturages , en grains , en plantes & en fruits. Il y a des mines d'or & d'autres métaux. Il y a aussi des autruches fort grandes & quantité de bétail. Les Habitans sont des Negres bien-faits, sains , robustes & de belle taille. Ils sont paresseux. Leur Langue a quelque rapport avec celle des peuples de la Nigritie. Leur Religion est l'Idolâtrie ; il y a cependant parmi eux quelques Chrétiens Portugais. Ceux-ci sont fort puissans dans le Monomotapa : ils y ont même des Forteresses dans l'intérieur du pais à plus de 100 lieuës des côtes. Ils en tirent quantité d'or & d'autres denrées dont ils font un bon commerce. Le Monomotapa est à 2880 lieuës de Paris.

3. *De la Nigritie.* C'est une vaste étendue de pais qui a 880 lieuës de long sur 240 de large. Elle est située entre le premier Méridien & le 40^e. & entre le 13^e. degré de lat. & le 25^e. Ses bornes sont , au Nord le désert de Barbarie , au Sud la Guinée , à l'Est des pais inconnus & à l'Ouest l'Océan. Elle est partagée entre plusieurs Princes. L'air , quoiqu'extrêmement chaud , y est sain. La terre y est assez fertile , surtout en millet , en ris , en lin & en coton. On y recueille divers fruits. Les palmiers y abondent , & on en tire une espèce de vin qui n'est pas indifférent. Il y a des mines d'or & de cuivre. Le principal commerce du pais consiste en ivoire , en ambre gris , en poudre d'or & en Esclaves. Les peuples qu'on appelle

Negres , & blanches. & sont mo Barbarie. Européen pres enfan les Villes qui habit Religion culière au est la mei lieuës du riv. de Sé Paris. Lo

4. *Du J* long & 1 puis le 5^e 20^e. degré au Nord gritie , à l'Ouest pa trêmement incroyable ne produi Habitans maigreur qu'à faire leurs riche Quelques-tifine , & l libertine , Langue est dire du m verains , q tribut des res. Berd à 150 lieu del'Arcad sera , à 47 Long. 37^e

5. *Du 2* a 38c lieu degré de l

Negres, ont tous la peau noire & les dents blanches. Ils ont généralement peu de génie, & sont moins farouches que les Habitans de Barbarie. Ils n'ont pas honte de vendre aux Européens jusqu'à leurs femmes & leurs propres enfans. Les Negres qui demeurent dans les Villes, suivent le Mahométiſme; mais ceux qui habitent dans les déserts, sont presque sans Religion & sans Loix. Leur Langue est particulière au païs, & elle est fort ſtérile. Tombut est la meilleure Ville de la Nigritie, à 330 lieuës du Cap Verd & de l'embouchure de la riv. de Sénégal, à 350 de Maroc & à 874 de Paris. Long. $17^{\circ} 10'$ lat. $15^{\circ} 15'$.

4. *Du Sahara ou Désert*. Il a 859 lieuës de long & 150 de large. Sa position s'étend depuis le 5° . Méridien jusqu'au 46° . & depuis le 20° . degré de lat. jusqu'au 30° . Il est borné au Nord par la Barbarie, au Sud par la Nigritie, à l'Est par des païs inconnus, & à l'Ouest par l'Océan. L'air y est sain, mais extrêmement chaud. L'eau y est d'une rareté incroyable. La terre y est presque ſtérile, & ne produit que des dattes & peu de bled. Les Habitans y sont basanés, misérables, d'une maigreur affreuse, cruels, & ne s'occupent qu'à faire paître des troupeaux qui font toutes leurs richesses, & à piller, tuer ou chasser. Quelques-uns d'entr'eux suivent le Mahométiſme, & le plus grand nombre mène une vie libertine, sans Religion & sans Loix. Leur Langue est rude & tient de l'Africain, c'est-à-dire du mauvais Arabe. Plusieurs petits Souverains, que l'on nomme *Xeiques*, y reçoivent tribut des caravannes qui passent sur leurs terres. Berdoa est la meilleure Ville du Sahara, à 150 lieuës de Barca, à 155 de Tripoli, à 80 de l'Arcadie, Port de Barbarie, à 150 de Touſera, à 475 de Marseille & à 613 de Paris. Long. 37° . lat. $27^{\circ} 10'$.

5. *Du Zanguebar*. C'est une longue côte qui a 380 lieuës d'étenduë. Elle commence au 10° . degré de lat. méridionale & finit au 5° . de lat.

Septentrionale. L'air en général y est fort chaud & mal-sain, particulièrement dans le Royaume de Quiloa le plus puissant de cette côte & néanmoins tributaire des Portugais. Le terroir y est bas & marécageux, & ne produit point tout ce qui est nécessaire à la vie. On tire de cette côte de l'or & de l'ivoire. Les Habitans y sont noirs & cruels. Ils suivent le Mahométisme, mais il y en a beaucoup de Chrétiens. Ils parlent une Langue qui leur est particulière : ils entendent pourtant l'Arabe. Quiloa est la meilleure Ville du Zanguebar, à 150 lieuës de Mozambique, à 200 de l'Isle de Madagascar & à 390 de Paris. Long. 55° 50' lat. méridionale 8° 30'.

DE L'AMERIQUE.

E LLE fut découverte en 1492 par Christophe Colomb Genoïs, & en 1497 par Améric Vespuce Florentin qui lui donna son nom.

L'Amérique telle que nous la connoissons aujourd'hui, s'étend depuis le 252^e. degré de longitude (au Cap Blanc) jusqu'au 342^e. & demi, & depuis le 80^e. degré de lat. septentrional jusqu'au 53^e. 50' de lat. méridionale.

Elle a plus de huit mille lieuës de côtes, sans y comprendre celles des Isles qui ont plus de 1500 lieuës d'étenduë.

On divise l'Amérique en Septentrionale & Méridionale. Elles sont jointes l'une à l'autre par l'Isthme de Panama qui n'a que 7 lieuës d'étenduë dans sa moindre largeur.

L'Amérique septentrionale commence au 7^e. degré & demi de lat. septentrionale, & s'étend jusqu'au 80^e. degré de même lat. L'Amérique méridionale commence au 12^e. degré de lat. septentrionale, & finit au 53^e. 50' de lat. méridionale. Celle-là comprend le Mexique, la Californie, la Louisiane, la Virginie, le Ca-

nada, & S. Domin ridionale le Paragua le Bresil,

Comme trois Zone ne peut y de la Nouv viron du la Louisia dans la Ca gne & aux

Le terro s'il étoit cu bes potagè cellens fruit s'iste en suc en cacao, tion, & en tentriale nes d'or, des animau avons en E ces que no

On rema Peuples. 1. blis. 2. Des des Europé nes, ou des Negres, qu 4. Des Sau que qui vi d'Inde. Et ment sauv fréquentati en jour plu tous fort ba de cuivre r

La Reli encore été l'Idolâtrie.

Les Lan

nada, & la Terre-Neuve, les Isles de Cuba, S. Domingue, & les Antilles. L'Amérique Méridionale comprend la Terre-Ferme, le Perou, le Paraguay, le Chili, la Terre-Magellanique, le Bresil, & le pais des Amazones.

Comme l'Amérique se trouve située sous trois Zones différentes, l'air par conséquent ne peut y être que différent, froid au Nord de la Nouvelle-France ou Canada & aux environs du Détroit de Magellan, tempéré dans la Louisiane & au Paraguay, & fort chaud dans la Castille d'Or, dans la Nouvelle Espagne & aux Isles Antilles.

Le terroir de l'Amérique seroit très-fertile, s'il étoit cultivé. On y recueille quantité d'herbes potagères & médicinales, du maïs & d'excellens fruits; mais le principal commerce consiste en sucre, en café, en tabac, en indigo, en cacao, en bois de teinture & de construction, & en pelleteries fines dans la partie septentrionale. Il y a aussi en Amérique des mines d'or, d'argent & de pierres précieuses, des animaux de toutes les espèces que nous avons en Europe, & de plusieurs autres espèces que nous n'avons point.

On remarque en Amérique quatre sortes de Peuples. 1. Des Européens qui s'y sont établis. 2. Des Metis ou Créoles, qui y sont nés des Européens & des Indiennes ou Américaines, ou des Indiens & des Européennes. 3. Des Negres, qui y sont venus d'Afrique ou d'Asie. 4. Des Sauvages ou des Naturels de l'Amérique qui vivent de la chasse & du maïs ou blé d'Inde. Et ces derniers sont en effet généralement sauvages, lâches & malicieux; mais la fréquentation des Européens les rend de jour en jour plus civils & plus sociables: ils sont tous fort basanés, ou pour mieux dire couleur de cuivre rouge.

La Religion des Américains, qui n'ont pas encore été convertis au Christianisme, est l'Idolâtrie.

Les Langues générales de l'Amérique sont

est fort dans le de cette ugais. Le e produit e. On tire es Habi- nt le Ma- de Chrê- r est par- l'Arabe. nguebar, de l'isle ong. 55°

E.

par Chris- ar Amé- son nom- nnoissons degré de 342°. & t. septen- idionale. e côtes, ont plus

ionale & à l'autre 7 lieuës

ce au 7°. & s'étend Amérique é de lat. e lat. mé- tique, la , le Ca-

la Mexicaine, la Peruvienne, la Tapuye & la Galibine.

Les principales rivières de l'Amérique sont, dans l'Amérique septentrionale *la Rivière de S. Laurent* qui a plus de 800 lieuës de long, plus de 30 de large à son embouchure, & que les plus gros vaisseaux remontent jusqu'à Quebec, qui est à plus de 130 lieuës de la mer; *la Rivière de Mississipi* ou de *S. Louis* qui a plus de 400 lieuës de cours, & dont la largeur est presque partout d'une lieuë & en quelques endroits de deux. Dans l'Amérique méridionale, *la Rivière des Amazones* dont le cours est de plus de mille lieuës, la profondeur depuis 8 jusqu'à 40 brasses & la largeur presque toujours de 2, 3 ou 4 lieuës jusqu'à son embouchure où elle a plus de 80 lieuës de large à cause du grand nombre d'Isles qu'elle y forme; *la Rivière de la Plata* ou d'*Argent* dont le cours est de 520 lieuës & la largeur a son embouchure de 40 lieuës &c.

Je divise l'Amérique suivant les possessions des Puissances de l'Europe qui s'y sont établies, & je comprend le reste sous le nom de *Possessions des Naturels de l'Amérique*.

I.

De l'Amérique Angloise.

E L L E comprend la Nouvelle-Bretagne, la Nouvelle-Angleterre, la Nouvelle-Yorck, la Nouvelle-Jarsey, la Pensylvanie, le Maryland, la Virginie, la Caroiine, partie de la Floride, la Nouvelle-Ecosse ou Acadie, quelques Isles au Nord de l'Amérique & plusieurs des Isles Antilles & quelques Cantons sur les côtes de la Caribane.

1. *De la Nouvelle-Bretagne.* L'air y est extrêmement froid. Le terroir y est stérile. Les Anglois n'en tirent que des peaux de castors

& d'orig
les; à 30
ris. Long
2: De
fort sain
tabac, er
tirent des
Naturels
trompeur
Ils sont p
a plusieurs
Boston en
bec, à 12
Neuve &
lat. 42° 2
3. De l
tempéré. l
de même r
gleterre, d
coup de l
seaux. Les
noirâtres,
New-Yorc
Boston, à
Long. 302
4. De l
le commer
Nouvelle-Y
petit nomb
avec les An
à 20 lieuës
Quebec &
lat. 40° 20
5. De l
doux & plu
Jarsey. I e t
tile, & les
delpnie en c
ton, à 180
Long. 301°
6. Du Ma
péré. La ter
excellent tab

& d'originaux. Ils y ont construit le *Fort-Charles* ; à 300 lieuës de Quebec & à 1348 de Paris. Long. 305° lat. $62^{\circ} 30'$.

2. *De la Nouvelle-Angleterre.* L'air y est fort sain & tempéré. La terre y est fertile en tabac, en chanvre & en fruits. Les Anglois en tirent des peaux de castors & d'originaux. Les Naturels du pais sont cruels, inconstans & trompeurs. Ils ont le nez plat & le visage pâle. Ils sont pour la plûpart idolâtres ; mais il y en a plusieurs qui suivent la Religion Anglicane. Boston en est la Capitale, à 100 lieuës de Quebec, à 120 d'Halifax, à 240 de l'Isle de Terre-Neuve & à 1260 de Paris. Long. $307^{\circ} 10'$ lat. $42^{\circ} 25'$.

3. *De la Nouvelle-Yorck.* L'air y est sain & tempéré. Le terroir y est fertile & à peu-près de même rapport que celui de la Nouvelle-Angleterre, d'où les Anglois tirent encore beaucoup de bois pour la construction des vaisseaux. Les Naturels de la Nouvelle-Yorck sont noirâtres, mais d'assez belle taille & adroits. New-Yorck en est la Capitale, à 60 lieuës de Boston, à 145 de Quebec & à 1230 de Paris. Long. $302^{\circ} 40'$ lat. $40^{\circ} 50'$.

4. *De la Nouvelle-Jersey.* L'air, le terroir & le commerce y sont les mêmes que dans la Nouvelle-Yorck ; & les Sauvages qui y sont en petit nombre, vivent en bonne intelligence avec les Anglois. Shrewsbury en est la Capitale à 20 lieuës de la Nouvelle-Yorck, à 165 de Quebec & à 1250 de Paris. Long. $302^{\circ} 30'$ lat. $40^{\circ} 20'$.

5. *De la Pensylvanie.* L'air y est encore plus doux & plus tempéré que dans la Nouvelle-Jersey. Le terroir y est pour le moins aussi fertile, & les Sauvages y sont les mêmes. Philadelphie en est la Capitale à 95 lieuës de Boston, à 180 de Quebec & à 1260 de Paris. Long. $301^{\circ} 40'$ lat. $40^{\circ} 25'$.

6. *Du Mary-Land.* L'air y est sain & tempéré. La terre y est très fertile, surtout en excellent tabac. Les Sauvages y sont jaunâ-

uye & la

ue sont,
ière de J.
ong, plus
que les
Quebec,
; la Ri-
a plus de
rgeur est
lques en-
tionale,
rs est de
depuis 8
sque tou-
n embou-
e large à
y forme;
t le cours
n embou-

possessions
sont éta-
e nom de

tagne, la
Yorck, la
le Mary-
tie de la
le, quel-
plusieurs
ns sur les

y est ex-
rile. Les
de castors

tres. Ils sont assez spirituels & adroits, mais trompeurs & fainéans. Sainte-Marie en est la Capitale, à 150 lieuës de Boston, à 230 de Quebec & à 1270 de Paris. Long. 300° 20' lat. 38° 25'.

7. *De la Virginie.* L'air y est tempéré & sain. Le terroir y est très-fertile en maïs & en tabac fort estimé. Les Sauvages y ressemblent fort à ceux du Mary-Land. James-Town en est la Capitale, à 175 lieuës de Boston, à 255 de Quebec, à 300 de la Havana & à 1360 de Paris. Long. 259° 55' lat. 37° 8'.

8. *De la Caroline.* L'air y est tempéré & sain. La terre y est fertile en bled & en légumes. Les Sauvages y ont le tein olivâtre. Ils ont les mêmes défauts que ceux de la Virginie. Charles-Town ou Charleville en est la Capitale, à 200 lieuës de la Havana, à 100 de James-Town, à 340 de Quebec, à 320 du Cap-François & à 1370 de Paris. Long. 297° 39 lat. 32° 52'

La Géorgie fait partie de la Caroline. King-George en est la Capitale à 48 lieuës de Charles-Town, à 25 de S. Augustin, à 398 de Quebec & à 1387 de Paris. Long. 296° lat. 31° 0'.

9. *De la Floride Anglaise.* C'est la même chose que la Géorgie. L'air y est fort tempéré & sain. La terre y est très-fertile. Les Sauvages y ont le tein olivâtre tirant sur le rouge, à cause d'une humeur dont ils se frottent. Ils sont bien-faits, fiers & braves.

10. *De la Nouvelle-Ecosse ou Acadie.* L'air y est sain, mais un peu froid. La terre y est très-fertile en bled, en fruits, en pois & en autres légumes. Les Anglois en tirent de fort belles pelletteries & des bois pour la construction des vaisseaux. Port-Royal ou Annapolis en est la Capitale, à 25 lieuës d'Halifax, à 90 de Quebec, à 100 de Boston, à 90 de Louifbourg, à 155 de Plaisance dans l'Isle de Terre-Neuve & à 1162 de Paris. Long. 312° 25' lat. 45° 10' Halifax est à 170 lieuës de Quebec. Long. 312° 42' lat. 44° 56'. 11.

11. *De*
Elle a 10
de tour
tile. 11
Les Ang
constru
gnaux. I
geuse po
sez près
tale à 65
bec, à 45
322° 40
L'Isle
de large.
y est fer
est le me
la New-Y
45' lat.

Les Is
tites. La
ges, n'a
L'air y es
recueille
en est la
240 de B
20' lat. 3

L'Isle de
est tempé
bac & des
Havana,
Paris. LO

L'Isle de
long, 25
assez sain
fertile en
& en fruit
& de chev
blancs & p
de la-Veg
Cap-Fran
de la Hav
de Cartha
25' lat. 1

11. *Des Isles Angloises.* L'Isle de Terre-Neuve. Elle a 100 lieuës de long, 50 de large & 250 de tour. L'air y est froid & la terre peu fertile. Il y a cependant d'assez belles prairies. Les Anglois tirent de cette Isle des bois de construction, des peaux de castors & d'originaux. Elle leur est au surplus très-avantageuse pour la pêche de la moruë qui se fait assez près de ces côtes. Plaisance en est la Capitale à 65 lieuës de Louilbourg, à 360 de Quebec, à 450 des Açores & à 890 de Paris. Long. 322° 40' lat. 47° 30'.

L'Isle Longue. Elle a 38 lieuës de long & 8 de large. L'air y est sain & tempéré. La terre y est fertile en grains & en fruits. Grawesend est le meilleur endroit de l'Isle à 6 lieuës de la New-Yorck & à 1200 de Paris. Long. 302° 45'. lat. 40° 33'.

Les Isles Bermudes. Elle sont toutes fort petites. La plus grande, qui est celle de S. Georges, n'a que 6 lieuës de long sur une de large. L'air y est fort tempéré, mais peu sain. On y recueille du bled & du tabac. Le Grand-Sound en est la Capitale à 290 du Cap-François, à 240 de Boston & à 1150 de Paris. Long. 312° 20' lat. 32° 20'.

L'Isle de la Providence, des Lucayes. L'air y est tempéré & assez sain. On y recueille du tabac & des fruits. Cette Isle est à 80 lieuës de la Havana, à 120 de S. Augustin & à 1499 de Paris. Long. 295° 20' lat. 25° 15'.

L'Isle de la Jamaïque. Elle a 60 lieuës de long, 25 de large & 125 de tour. L'air y est assez sain quoique chaud. La terre y est très-fertile en sucre, en tabac, en cacao, en coton & en fruits. Il y a quantité de bœufs, de vaches & de chevaux. On y compte plus de 60 mille blancs & plus de 100 mille Negres. Santiago-de-la-Vega en est la Capitale, à 120 lieuës du Cap-François, à 300 de la Martinique, à 150 de la Havana, à 135 de S. Domingue, à 150 de Carthagène & à 1730 de Paris. Long. 301° 25' lat. 17° 42'.

L'Isle de la Barbade. L'air y est chaud & peu sain. Le terroir y est bien cultivé & très-fertile en sucre, en tabac, en coton, en indigo, en gingembre, &c. On y compte plus de 15 mille Anglois. Bridg-Town en est la Capitale à 40 lieuës du Fort S. Pierre de la Martinique & à 1560 de Paris. Long. $317^{\circ} 45'$ lat. $13^{\circ} 20'$.

L'Isle d'Antigoa. L'air y est chaud, & le terroir fertile en sucre, en tabac & en gingembre. Elle est à 15 lieuës de la Guadeloupe, à 52 de la Martinique & à 1500 de Paris. Long. $316^{\circ} 20'$ lat. $17^{\circ} 0'$.

L'Isle Barboude. L'air y est chaud. On y recueille du tabac & de l'indigo. Elle est à 15 l. de l'Isle d'Antigoa & à 1500 de Paris. Long. $316^{\circ} 25'$ lat. $17^{\circ} 40'$.

L'Isle de l'Anguille. Elle est peu habitée, parce qu'elle est presque stérile. Cette Isle est à 30 lieuës de la Barboude & à 1530 de Paris. Long. $314^{\circ} 50'$ lat. $17^{\circ} 30'$.

L'Isle de S. Christophe. L'air y est chaud mais sain. La terre y est très-fertile en sucre & en tabac. Charles-Fort en est la Capitale à 60 lieuës de la Martinique & à 1500 de Paris. Long. $315^{\circ} 10'$ lat. $17^{\circ} 50'$.

Les autres Isles Angloises sont, l'Isle de Nieves, celle de Montserrat & plusieurs des Isles Vierges. Elles sont les unes & les autres peu considérables. L'air y est chaud. On y recueille du tabac, du sucre & du coton; & elles sont à environ 1400 lieuës de Paris.

12. *Des Possessions Angloises sur les côtes de la Caribane.* Elles consistent en quelques habitations aux environs de la rivière de Marony. La principale de ces habitations est protégée par le Fort de Marony, situé à l'embouchure de la rivière de ce nom, à environ 45 lieuës de Cayenne & à 1540 de Paris. Long. $322^{\circ} 30'$ lat. $5^{\circ} 55'$.

E L
Croix,
Thomas
siens.

L'Is
sur 4 de
certains
bonne e
tabac &
Cette m
torico,
100 de
Long. 3

L'Isle
chaud &
du tabac
de l'Isle
Long. 3

L'Isle
tour. L'
terre y e
& en fr
Jean de
 $312^{\circ} 50'$

Nou
les vaste
en Amé
plus pu
l'Europe

II.

De l'Amérique Danoise.

E L L E ne comprend que l'Isle de Sainte-Croix, celle de S. Jean & partie de celle de S. Thomas. L'autre partie appartient aux Prussiens.

L'Isle de Sainte-Croix a 20 lieues de long sur 4 de large. L'air y est chaud & mal-sain en certains tems de l'année. Il y a beaucoup de bonne eau. La terre y est fertile en sucre, en tabac & en fruits. On y trouve trois bons ports. Cette Isle est à 33 lieues de S. Jean de Puerto-rico, à 14 lieues de l'Isle de S. Thomas, à 100 de la Martinique & à 1530 de Paris. Long. $313^{\circ} 5'$ lat. $17^{\circ} 45'$.

L'Isle de S. Jean est fort petite. L'air y est chaud & assez sain. On y recueille du sucre, du tabac, du coton & des fruits. Elle est à 12 l. de l'Isle de Sainte-Croix & à 1536 de Paris. Long. $313^{\circ} 8'$ lat. $18^{\circ} 20'$.

L'Isle de S. Thomas n'a que 6 lieues de tour. L'air y est chaud, mais assez bon. La terre y est fertile en tabac, en sucre, en coton & en fruits. Cette Isle est à 22 lieues de S. Jean de Puerto-rico & à 1530 de Paris. Long. $312^{\circ} 50'$ lat. $18^{\circ} 30'$.

III.

De l'Amérique Espagnole.

N O U S pouvons diviser en trois parties les vastes Etats que le Roi d'Espagne possède en Amérique, où ce Monarque est lui-seul plus puissant que toutes les autres Nations de l'Europe ensemble. La premiere partie com-

prendra les Provinces Espagnoles dans le Continent ou Terre-Ferme de l'Amérique Septentrionale. La 2^e. partie comprendra les Provinces Espagnoles dans le Continent ou Terre-Ferme de l'Amérique-Méridionale; & la 3^e. partie renfermera les Isles Espagnoles.

Des Provinces Espagnoles dans l'Amérique Septentrionale.

1. **D**U *Vieux-Mexique* ou de la *Nouvelle-Espagne*. Il a 760 lieues de long, 240 dans sa plus grande largeur & environ 1150 lieues de côtes dont la moitié sur la mer du Sud & l'autre moitié sur la mer du Nord. L'air y est généralement fort sain & tempéré. La terre y est très-fertile en bons fruits, en froment, en maïs & en pâturages. Il y a une si grande quantité de bétail, que l'on est contraint d'en tuer pour en avoir seulement les cuirs. Il y a aussi de la cochenille, de l'indigo, du cacao, & des mines d'or & d'argent. Les Naturels du Mexique sont bien faits, civils & dociles. Ils sont un peu basanés. Leur Religion est aujourd'hui la Catholique-Romaine; il n'y a presque plus d'Idolâtres. La Langue Mexicaine est fort belle. Mexico est la Capitale de la Nouvelle-Espagne à 60 lieues de la Vera-Cruz sur la mer du Nord, à 60 d'Acapulco sur la mer du Sud, à 2760 de Manille, à 530 du Cap-François, à 320 de la Nouvelle-Orléans, à 430 de la Jamaïque, à 1000 de Lima, à 2260 d'Yedo, à 550 de Carthagène, à 360 de la Havana & à 2160 de Paris. Long. 274° 0' lat. 20° 0'.

2. *Du Nouveau-Mexique* ou de la *Nouvelle-Grenade*. Il a 250 lieues de long sur 200 de large. L'air y est froid, mais sain. Le terroir y est pierreux & peu fertile. On n'y trouve que quelques pâturages & du bétail le long des rivières. Les peuples y sont dociles, maigres

& d'un t
pour la p
port avec
en est la
300 de la
bec & à
36° 30'

3. *De*
200 lieu
largeur &
pur & te
mais elle
cerfs, de
sieurs aut
mestiques
p'es y so
huiles do
nés ou co
lâtres pou
coup de t
est partic
Capitale
la Nouvel
à 423 de
1510 de l

Des P

1. **D**
lieues d'
la subdiv
principau
d'Uraba,
mana &c.
ralement
droits, su
le terroir
sain. La
ment en
Il y a des

& d'un tein plombé. Ils sont encore idolâtres pour la plûpart. Leur Langue a quelque rapport avec la Mexicaine. Santa-Fé-de-Granada, en est la Capitale, à 360 lieuës de Mexico, à 300 de la Nouvelle-Orléans, à 600 de Quebec & à 2190 de Paris. Long. 270° 50' lat. 36° 30'.

3. *De la Floride Espagnole.* Elle a environ 200 lieuës de long, 100 dans sa plus grande largeur & près de 300 de côtes. L'air y est très-pur & tempéré. La terre y est très-fertile, mais elle n'est pas cultivée. On y trouve des cerfs, des chiens, des chats sauvages & plusieurs autres espèces d'animaux sauvages & domestiques. Il y a aussi des mines d'or. Les peuples y sont naturellement blancs, mais les huiles dont ils se peignent, les rendent basanés ou couleur de cuivre rouge. Ils sont idolâtres pour la plûpart. Il y a cependant beaucoup de Chrétiens parmi eux. Leur Langue est particuliere au país. St. Augustin en est la Capitale à 100 lieuës de Pensacola, à 160 de la Nouvelle-Orléans, à 73 de Charles-Town, à 423 de Quebec, à 150 de la Havana & à 1510 de Paris. Long. 295° 50'. lat. 29° 55'.

Des Provinces Espagnoles dans l'Amérique Méridionale.

1. **D**E la Terre-Ferme. Elle a plus de 400 lieuës d'étendue de l'Orient à l'Occident. On la subdivise en plusieurs Gouvernemens. Les principaux sont ceux de Terre-Ferme propre, d'Uraba, de Venezuela, de Caracas, de Cumana &c. L'air y est fort chaud, mais généralement sain, à l'exception de quelques endroits, surtout aux environs de Panama, où le terroir est marécageux & l'air chaud & malsain. La terre y est très-fertile, principalement en maïs, en sucre & en excellent tabac. Il y a des mines d'or & de pierres précieuses.

Il y a aussi des mines d'argent, de cuivre & d'azur. Les Habitans y sont presque tous Espagnols. Les Naturels du païs ont été contraints de se retirer plus avant dans les terres. Les meilleures Villes de la Terre-Ferme sont, Panama, Carthagène & Leon de Caracas. Panama est à 500 lieuës de Mexico, à 566 de Lima, à 18 de Porto-Belo, à 90 de Carthagène, à 200 de la Jamaïque & à 1700 de Paris. Long. 297° 50' lat. 8° 50'. Carthagène est à 150 l. de la Jamaïque, à 250 du Cap-François, 300 de la Martinique & à 1835 de Paris. Long. 302° 14' lat. 10° 26' 35". Leon de Caracas est à 178 lieuës de Carthagène, à 150 de la Martinique & à 1680 de Paris. Long. 310° 40' lat. 10° 20'.

2. *Du Perou.* Il a 660 lieuës de long & 350 de large. L'air y est généralement chaud & peu sain, excepté dans les montagnes où il fait fort froid. Le terroir y est sec & sablonneux dans les plaines; mais les vallées y sont très-fertiles quoiqu'il n'y pleuve jamais. On y recueille du froment, du maïs, du sucre, du vin, du coton & de bons fruits. Il y a beaucoup de gibier, & les brebis qui y sont extrêmement grandes, y servent souvent de bêtes de charge & de voiture. Les Habitans originaires du Pérou sont simples, de petite taille, un peu basanés & ne manquent pas d'esprit. La Religion Catholique-Romaine est la seule que l'on souffre au Pérou. La Langue Péruvienne est une des Langues générales de l'Amérique. Lima est la Capitale du Perou, à 2 lieuës de la mer du Sud, à 1000 de Mexico, à 500 de Panama, à 500 de Santiago Capitale du Chily, à 1640 de Buenos-Ayres (par mer), à 660 de l'embouchure de la riviere des Amazones, à 460 de Carthagène, à 900 du Détroit de Magellan, à 1000 du Cap Horn, à 650 de Buenos-Ayres (par les montagnes), à 3360 de Manille, à 2860 d'Yedo & à 3636 de Paris (par le Cap Horn). Long. 300° 50' 300" lat. méridionale 12° 1' 15".

N. B. C
Plus riche
Les fameu
dans la Pr
de la mer
15' lat. m
de Guaya
270 de P
vaisseaux
Roi d'Esp

3. *Du C*
de large.
extrémem
tempéré 8
y est très
Il y a des
des que c
rent aisém
Ils sont ce
cuivre rou
500 lieuë
200 de Bu
de Paris (
lat. mérid

4. *Du*
environ 5
quelques
les maitre
tempéré 8
bled, frui
fort belle
g'euse qua
d'or & d'
blancs, n
cains. Ils
néans &
pas peu c
se sont do
ment les
truire des
qui se son
délicieuse
220 lieuë

N. B. On ne connoît point de país au monde plus riche en or & en argent que le Perou. Les fameuses mines d'argent de Potosi sont dans la Province de los Charcas, à 50 lieuës de la mer du Sud, à 250 de Lima. Long. 310° 15' lat. méridionale 19° 50'. Le fameux port de Guayaquil est à 250 lieuës de Lima & à 270 de Panama. On construit dans ce port des vaisseaux de bois de cedre pour le service du Roi d'Espagne. Long. 297° lat. mérid. 3° 0'.

3. *Du Chili.* Il a 350 lieuës de long & 150 de large. L'air y est chaud dans les plaines, extrêmement froid dans les montagnes, & tempéré & sain sur les côtes de la mer. La terre y est très fertile en bled, maïs, vin & fruits. Il y a des mines d'or, & des brebis aussi grandes que celles du Perou. Les peuples y endurent aisément les travaux, la faim & la soif. Ils sont courageux & ont le tein couleur de cuivre rouge. Santiago en est la Capitale, à 500 lieuës de Lima, à 28 de Val-Paraiso, à 200 de Buenos-Ayres (par terre) & à 3136 de Paris (par le Cap Horn.) Long. 306° 50' lat. méridionale 33° 40'.

4. *Du Paraguay.* Il a 600 lieuës de long sur environ 520 de large. Les Portugais y ont quelques Colonies, mais les Espagnols y sont les maîtres de presque tout le país. L'air y est tempéré & sain. La terre y est très-fertile en bled, fruits, sucre, coton, &c. On y voit de fort belles prairies couvertes d'une prodigieuse quantité de bétail. Il y a aussi des mines d'or & d'argent. Les Naturels du país sont blancs, mais oints comme les autres Américains. Ils ne sont pas cruels, mais ils sont fainéans & sensuels. Leur docilité au reste n'a pas peu contribué à rendre utiles les soins que se sont donné & se donnent encore journellement les Missionnaires Jésuites pour les instruire des vérités de l'Evangile. Les Espagnols qui se sont établis en ce país, y mènent une vie délicieuse. L'Assomption en est la Capitale à 120 lieuës de Buenos Ayres & à 2419 de Pa-

ris. Long. $318^{\circ} 50'$ lat. méridionale $25^{\circ} 30'$. La Ville de Buenos-Ayres est sur la riviere de la Plata, à 75 lieuës de son embouchure, à 545 du Cap Horn & à 2189 de Paris. Long. $319^{\circ} 8' 45''$ lat. méridionale $34^{\circ} 34' 44''$. La Colonie du Sacrement, qui a donné sujet à tant de raisonnemens politiques, est aussi sur la riviere de la Plata, à 13 lieuës à l'Est-Nord-Est de Buenos-Ayres. La Forteresse de Montevideo, qui, dans la dernière guerre, donna occasion à un brave Officier Espagnol de signaler sa valeur & son habileté, est encore sur la même riviere de la Plata, à 40 lieuës à l'est de Buenos-Ayres & à 33 de la Colonie du Sacrement.

Des Isles Espagnoles en Amérique.

1. *L'Isle de Cuba* a 215 lieuës de long, 50 dans sa plus grande largeur, & plus de 450 lieuës de côtes. L'air y est un peu chaud, mais sain. La terre y est très fertile, surtout en excellent tabac. Il y a quantité de perdrix & de perroquets, & quelques mines d'or & de cuivre. La Havana en est la Capitale à 200 l. du Cap-François, à 360 de Mexico, à 140 de la Jamaïque, à 200 de la Nouvelle Orléans & à 1790 de Paris. Long. $295^{\circ} 50'$ lat. $23^{\circ} 5'$.

2. *L'Isle de S. Domingue* a 120 lieuës de long, 45 de large & plus de 300 lieuës de côtes. Elle est partagée entre les François & les Espagnols. Mais ceux-ci possèdent plus des deux tiers de l'Isle. Les François occupent la partie occidentale, & y ont un grand nombre d'établissmens considérables. L'air de cette Isle est chaud, mais assez bon. La terre y est fertile, principalement en tabac, en sucre, en maïs, en bons fruits, &c. Les prairies y nourrissent quantité de bétail. San-Domingo est la Capitale de l'Isle pour les Espagnols, à 50 l. du Cap-François, à 170 de la Martinique, à

200 de
80 de S
Paris. L

3. L'
15 de la
mais sai
du coto
co en es
mingo,
Paris, L

4. L'
de long,
y est ter
tile en su
Capitale
de la Gr
de Caien
10' lat.

5. L'
6 de larg
chaud, &
fruits. M
de Cuma
Martiniqu
10' lat.

6. Le
moins co
7. L'
lieuës de
côtes. L
commerc
gris. Cast
go de Ch
Horn). L

8. Plusie
péré, &
Isles font
de Cuba,
303' lat.

200 de Carthagène, à 165 de la Jamaïque, à 80 de S. Juan de-Puerto-Rico & à 1610 de Paris. Long. 308° 20' lat. 18° 20'.

3. *L'Isle de Puerto Rico* a 40 lieuës de long, 15 de large & 110 de côtes. L'air y est chaud, mais sain. On y recueille du tabac, du sucre, du coton & des fruits. S. Juan-de-Puerto-Rico en est la Capitale, à 80 lieuës de S. Domingo, à 140 de la Martinique & à 1536 de Paris. Long. 311° 50' lat. 18° 30'.

4. *L'Isle de la Trinité* (Trinidad) a 40 lieuës de long, 18 de large & 90 lieuës de côtes. L'air y est fort chaud & peu sain. La terre y est fertile en sucre & en tabac. S. Joseph en est la Capitale, à 90 lieuës de la Martinique, à 40 de la Grenade, à 55 de la Marguerite, à 200 de Caienne & à 1680 de Paris. Long. 316° 10' lat. 10° 25'.

5. *L'Isle de la Marguerite* a 20 lieuës de long, 6 de large & plus de 50 de côtes. L'air y est chaud & peu sain. Elle abonde en sel & en fruits. Macanao en est la Capitale à 20 lieuës de Cumana, à 100 de Curaçac, à 120 de la Martinique & à 1550 de Paris. Long. 313° 10' lat. 11° 5'.

6. Les Isles des Perles, & quelques-autres moins considérables dans le Golfe de Panama.

7. *L'Isle de Chiloé*, sur la côte du Chili, a 50 lieuës de long, 8 de large & plus de 100 de côtes. L'air y est froid & sain. Le principal commerce que l'on y fait, consiste en ambre gris. Castro en est la Capitale à 220 l. de Santiago de Chili, & à 2030 de Paris (par le Cap Horn). Long. 302° 50' lat. mérid. 43° 40'.

8. *Plusieurs des Lucayes*. L'air y est sain & tempéré, & le terroir fertile sur-tout en maïs. Ces Isles sont environ à 50 lieuës au Nord de l'Isle de Cuba, & à 1500 de Paris. Long. 297° 30'-303' lat. 23°-27' 30''.



25° 30'.
viere de
chure, à
is. Long.
34' 44".
onné sujet
t aussi sur
Est-Nord-
e Monte-
e, donna
de signa-
re sur la
à l'est de
du Sacre-

long, 50
s de 450
ud, mais
ut en ex-
rix & de
& de cui-
200 l. du
140 de la
éans & à
23° 5'.
lieuës de
uës de cô-
ois & les
plus des
cupent la
d nombre
de cette
terre y est
sucre, en
es y nour-
ingo est la
s, à 50 l.
tinique, à

I V.

De l'Amérique Française.

E L L E comprend 1 le Canada ou Nouvelle-France, 2 le Mississipi ou Louisiane, 3 plusieurs Isles qui dépendent de l'Amérique Septentrionale, 4 plusieurs des Isles Antilles & 5 la France Equinoxiale.

Du Canada ou Nouvelle-France.

I L a plus de 600 lieues d'étendue de l'Orient à l'Occident, & plus de 250 lieues du Septentrion au Midi. L'air y est froid, mais fort sain. La terre y est très-fertile en bled, en maïs & en légumes. On y sème le froment au mois de Mai, & on le recueille à la fin d'Août. Les pois y sont excellens. Les forêts, dont le pays est encore couvert, sont remplies de gibier & d'animaux singuliers: on y trouve des cerfs, des castors, des orignaux, des chats sauvages, des ours, &c.

Les Sauvages du Canada sont bien-faits & naturellement fort blancs; mais ils se frottent de certaines huiles qui le rendent basané & comme rouges. Ils aiment la danse, la bonne chère & les liqueurs fortes. Ils sont très-courageux & adroits, & sont gouvernés par des Chefs qu'ils appellent *Sagamos*. Leur Religion est l'Idolâtrie, mais il y en a plusieurs qui ont été convertis à la Foi.

On divise les Sauvages du Canada en deux Langues; sçavoir les Sauvages de la Langue Algonkine, & ceux de la Langue Iroquoise, qui sont les deux générales de cette partie de l'Amérique. Ils sont subdivisés en 46 Peuples ou Nations: les plus considérables sont les Al-

gonkins,
nois. To
François
Quebe
ron 180
de S. Lau
de Terre-
d'Halifax
Nouvelle
500 de la
de, à 11
en Brétag
47' 0" la

E L L E
Sud & pl
est fort sa
fertile si e
pâturages
dans la N
de bœufs
principau
à commer
ver des ve

La Lou
fort capti
qui y ont
venus à b
Sauvages
La Nouve
siane à 50
co, à 260
vana, à 4
Paris, Lo

gonkins, les Iroquois, les Hurons & les Illinois. Tous ces Peuples sont ou soumis aux François, où ils sont leurs alliés.

Quebec est la Capitale du Canada, à environ 180 lieuës de l'embouchure de la riviere de S. Laurens, à 260 de Plaisance dans l'Isle de Terre-Neuve, à 200 de Louisbourg, à 110 d'Halifax, à 90 de Port-Royal Capitale de la Nouvelle-Ecosse, à 750 du Cap-François, à 500 de la Nouvelle-Orléans, à 600 de l'Islande, à 1135 de la Rochelle, à 1075 de l'Orient en Bretagne & à 1270 de Paris. Long. 307° 47' 0" lat. 46° 55' 0".

De la Louisiane.

ELLLE a plus de 200 lieuës du Nord au Sud & plus de 300 de l'Est à l'Ouest. L'air y est fort sain & tempéré. La terre y seroit très-fertile si elle étoit cultivée. Il y a beaucoup de pâturages & les mêmes espèces d'animaux que dans la Nouvelle-France, & sur-tout quantité de bœufs sauvages, dont le cuir fait un des principaux articles du commerce du pais. On a commencé depuis quelques années à y élever des vers-à-soye qui ont réussi à souhait.

La Louisiane est habitée par des Sauvages fort capricieux & cruels; mais les François, qui y ont des colonies fort nombreuses, sont venus à bout de soumettre la plupart de ces Sauvages & de faire alliance avec les autres. La Nouvelle-Orléans est la Capitale de la Louisiane à 500 lieuës de Quebec, à 320 de Mexico, à 260 de la Vera-Cruz, à 200 de la Havana, à 400 du Cap-François & à 1990 de Paris. Long. 287° 5' lat. 29° 57'.



Des Isles Françoises dépendantes de l'Amérique Septentrionale.

1. **D**E l'Isle-Royale ou du Cap-Breton. Elle a 85 lieuës de tour. Elle n'est pas éloignée de 20 lieuës de l'Isle de Terre-Neuve, & n'est séparée de la terre-ferme de l'Acadie ou Nouvelle-Ecosse que par un petit Détroit qui n'a qu'environ une lieuë de large. L'air de cette Isle est froid, mais sain. Le terroir entrecoupé de lacs, y est très-fertile en grains & en légumes. Il y a aussi de fort belles forêts remplies de gibier & d'animaux sauvages. Louisbourg en est la Capitale à 260 lieuës de Quebec, à 90 d'Annapolis, à 65 de Plaisance dans l'Isle de Terre-Neuve, à 63 d'Halifax & à 1010 de Paris. Long. $318^{\circ} 15'$ lat. $46^{\circ} 5'$

2. De l'Isle de S. Jean. Elle a 30 lieuës de long & 70 de tour. L'air y est froid, mais sain. On y recueille des grains. Cette Isle n'est qu'à 10 lieuës à l'Ouest de l'Isle-Royale.

3. De l'Isle d'Anticoste ou de l'Assomption. Elle a 30 lieuës de long, & elle est à l'embouchure de la riviere de S. Laurens. L'air y est froid, mais sain. La terre y est fertile en grains & en bois de charpente & de construction. La Rade de Bon secours est à 140 l. de Quebec & à 1110 de Paris. Long. $314^{\circ} 55'$ lat. $49^{\circ} 38'$

Des Isles Antilles Françoises.

1. **D**E l'Isle de S. Domingue, Les François y sont les maîtres de plus de 130 lieuës de côtes, & ils ont des établissemens dans l'intérieur de l'Isle, à plus de 15 lieuës de la mer. L'air de cette Isle est chaud, mais assez bon. On y recueille du tabac, du sucre, du cacao, de

l'indige
quantit
près de
suites 8
cette 16
pouvoi
ou de
Le Cap
de la H
de la J
de S. J
à 1590

2. D
de long
fort ch
sucre,
trois qu
spiritue
Domin
On co
Franç
tale à 2
Cap-Fr
Terre-f
maïque
Domin
thagèn
13" lat

3. L
60 lie
ben. L
produi
Fort-L
tinique
lat. 16

4. F
tie est
chaud
dans l'
à 80 l.
Long.

5. L
& le te

l'indigo, du maïs & de bons fruits. Il y a quantité de perroquets. Les pluyes y règnent près de six mois de l'année. Les RR. PP. Jésuites & les Dominicains ont la direction de cette Isle pour le spirituel: ils prennent leur pouvoir ou de l'Archevêque de S. Domingue ou de l'Evêque de Quebec, indifféremment. Le Cap François en est la Capitale, à 200 l. de la Havana, à 400 de la N. Orléans, à 120 de la Jamaïque, à 50 de S. Domingue, à 110 de S. Jean de Puerto-rico, à 750 de Quebec & à 1590 de Paris. Long. $306^{\circ} 30'$ lat. $19^{\circ} 43'$.

2. *De l'Isle de la Martinique.* Elle a 19 lieuës de long, 0 de large & 50 de tour. L'air y est fort chaud, & le terroir fertile en tabac, en sucre, en cassave, &c. L'Isle est divisée en trois quartiers. Le premier est desservi pour le spirituel par des Jésuites; le second par des Dominicains; & le troisième par des Capucins. On compte dans cette Isle plus de 15 mille François. Le Fort Saint-Pierre en est la Capitale à 27 lieuës de la Guadeloupe, à 230 du Cap-François, à 900 de Quebec, à 90 de la Terre-ferme de l'Amérique, à 300 de la Jamaïque, à 700 de la Vera-Cruz, à 170 de S. Domingue, à 275 de Cayenne, à 300 de Carthagène & à 1530 de Paris. Long. $316^{\circ} 41' 15''$ lat. $14^{\circ} 43' 9''$.

3. *De l'Isle de la Guadeloupe.* Elle a environ 60 lieuës de tour. L'air y est chaud, mais bon. Les eaux y sont excellentes. La terre y produit du sucre, de l'indigo & du tabac. Le Fort-Louis en est le Chef-lieu à 30 l. de la Martinique & à 1500 de Paris. Long. $310^{\circ} 10'$ lat. $16^{\circ} 8'$.

4. *Partie de l'Isle de S. Martin.* L'autre partie est occupée par les Hollandois. L'air y est chaud & mal-sain. Il n'y a ni port ni rivières dans l'Isle, mais le sel y abonde. Cette Isle est à 80 l. de la Martinique & à 1500 de Paris. Long. $314^{\circ} 55'$ lat. $18^{\circ} 5'$.

5. *L'Isle de Mari-Galante.* L'air y est chaud, & le terroir fertile en sucre, indigo, tabac &

coton. L'eau y manque assez souvent. Cette Isle est à 20 lieues de la Martinique & à 1535 de Paris. Long. $316^{\circ} 36'$ lat. $15^{\circ} 55'$.

6. *L'Isle Désirade.* Elle est peu considérable. On y recueille cependant du sucre & des fruits. L'air y est chaud. Cette Isle est à 4 l. de la Guadeloupe, à 7 de Mari-Galante & à 1535 de Paris. Long. $316^{\circ} 58'$ lat. $16^{\circ} 18'$.

7. *L'Isle de Sainte-Lucie.* Elle n'a que fort peu d'Habitans. L'air y est chaud. La terre y produit du sucre, du coton & des fruits. Cette Isle est à 10 lieues de la Martinique & à 1535 de Paris. Long. $316^{\circ} 36'$ lat. $13^{\circ} 55'$.

8. *L'Isle de S. Barthelemy.* Elle n'a que 8 l. de tour. L'air y est chaud. On y recueille du sucre, des fruits & du coton. Cette Isle est à 4 lieues de celle de S. Martin, à 78 de la Martinique & à 1525 de Paris. Long. $315^{\circ} 8'$ lat. $17^{\circ} 56'$.

9. *L'Isle de la Grénade.* Elle a 10 lieues de long sur 5 de large. L'air y est chaud, & le terroir très fertile en sucre, coton & fruits. Elle est à 30 lieues de l'Isle de Tabago, à 55 de la Martinique & à 1566 de Paris. Long. $315^{\circ} 45'$ lat. $12^{\circ} 15'$.

10. *L'Isle de Tabago.* L'air y est chaud, mais sain. La terre n'y est rien moins que fertile. Mais sa situation est avantageuse pour le commerce. Cette Isle est à 12 lieues de celle de la Trinidad, à 30 de la Grénade, à 60 de la Marguerite, à 40 de la Terre-ferme & à 1546 de Paris. Long. $17^{\circ} 20'$ lat. $11^{\circ} 20'$.

De la France Equinoxiale.

E L L E comprend l'Isle de Cayenne avec son district en Terre-ferme qui s'étend depuis le Cap de Nord à $1^{\circ} 46'$ jusqu'à la rivière de Marony à $5^{\circ} 46'$, ce qui fait 120 lieues de côtes. Ce Domaine s'allonge du Cap-Nord à l'Occident, l'espace de 100 lieues, formant

une pa
viron ;
de la r
tion m
Nord ,
Ainsi
ferme
n'a qu
circon
& peu
sucre &
d'une
che du
à 125
zones
rinam
Franç
c' lat.

E L
d'une
quelq
côtes
1.
grand
nu au
forte.
duit c
Isle e
de Pa
2.
celle
terroi
café.
elle e
l'Isle
de Pa

une parallèle à l'Equateur à 1° & demi ou environ ; & du Nord au Sud depuis l'embouchure de la rivière de Marony jusqu'au point de section marqué sur la parallèle tirée du Cap-Nord, on peut compter cent autres lieux. Ainsi le District de Cayenne a en Terre-ferme, environ 320 lieux de tour. Mais l'Isle n'a que 7 lieux de long, 3 de large & 18 de circonférence. L'air y est extrêmement chaud & peu sain. La terre y est fertile en tabac, en sucre & en fruits. Cette Isle est à l'embouchure d'une petite rivière de même nom, tout proche du continent, à 100 lieux du Cap-Nord, à 125 de l'embouchure de la rivière des Amazones, à 180 de Para au Bresil, à 60 de Surinam, à 275 de la Martinique, à 470 du Cap-François & à 1535 de Paris. Long. 325° 25' 0" lat. 4° 56' 0".

V.

De l'Amérique Hollandoise.

E L L E comprend 5 Isles en entier, partie d'une sixième qui est celle de S. Martin, & quelques habitations en Terre-ferme sur les côtes de la Caribane.

1. *De l'Isle de S. Eustache.* Elle n'est pas fort grande, & ne porte pas non plus grand revenu aux Hollandois ; mais elle est extrêmement forte. L'air y est fort chaud. La terre y produit du sucre, du coton & des fruits. Cette Isle est à 67 lieux de la Martinique & à 1600 de Paris. Long. 314° 50' lat. 17° 40'.

2. *De l'Isle de Saba.* Elle est peu éloignée de celle de S. Eustache. L'air y est chaud, & le terroir très-fertile en sucre, en tabac & en café. Cette Isle n'a que 5 lieux de tour, & elle est à 72 lieux de la Martinique, à 22 de l'Isle de S. Croix, à 170 de Curaçao & à 1605 de Paris. Long. 314° 30' lat. 17° 44'.

3. *De l'Isle de S. Martin.* Voyez ce que j'en ai dit pag. 125 à l'art. des Isles Antilles Françoises.

4. *De l'Isle de Curaçao.* Elle est de très-grande conséquence pour le commerce que les Hollandois font en Amérique. L'air y est sain, quoique chaud. La terre y est très-fertile en sucre, en tabac, &c. Curaçao est à 166 l. de la Martinique, à 23 de la Terre ferme, à 160 de la Jamaïque, à 130 de San-Domingo, à 140 de Carthagène & à 1690 de Paris. Long. $308^{\circ} 25'$ lat. $12^{\circ} 20'$.

5. *De l'Isle de Buen-Ayre.* Elle n'est qu'à 12 lieuës de Curaçao, & à 28 de la Terre ferme. L'air y est chaud, mais fort bon. La terre y est fertile en sucre, en tabac, en coton & en fruits. Les Hollandois tirent de cette Isle du sel & quantité de peaux de chevres. Elle est à 154 l. de la Martinique & à 1678 de Paris. Long. $309^{\circ} 20'$ lat. $12^{\circ} 20'$.

6. *De l'Isle d'Oruba.* L'air y est chaud. Les Hollandois en tirent des chevres, des brebis & quelque peu de sucre. Cette Isle est à 12 lieuës de Curaçao & à 1700 de Paris. Long. $307^{\circ} 30'$ lat. $12^{\circ} 0'$.

7. *Des Habitations Hollandoises en Terre-ferme.* Elles occupent 110 lieuës de côtes, & s'étendent jusqu'à 80 lieuës dans les terres. Elles sont bornées au Nord-Ouest par la rivière de Boca Grande, & à l'Est-Sud-Est par la rivière de Marony. L'air y est chaud & mal-sain. La terre y est bien cultivée, & produit du sucre, du tabac, du coton & de bons fruits. Cette colonie fournit de plus aux Hollandois de la gomme & du bois de teinture. Paramaribo, sur la rivière de Surinam, est le meilleur endroit de la colonie. Cette place est à 60 lieuës de Cayenne, à 140 de l'Isle de Tabago, à 310 de Curaçao & à 1535 de Paris. Long. $321^{\circ} 25'$ lat. $5^{\circ} 55'$.



ELI
1250
n'ont p
terres e
à présen
tentrior
de lat.
vernem
ralem
fort cha
roir y e
millet,
mais pr
leur qu
bétail,
des for
coup de
d'argen
de taill
cruels.
du mor
ples &
dor en
Ayves,
bouc,
Isles du
337° 5

ELI
petite

V I.

De l'Amérique Portugaise.

E L L E consiste dans le Brésil qui a plus de 1250 lieues de côtes ; mais les Portugais n'ont pénétré que 80 ou 100 lieues dans les terres de cette contrée. Le Brésil commence à présent au Cap de Nord à $1^{\circ} 48'$ de lat. septentrionale, & s'étend jusqu'au 34° degré $50'$ de lat. méridionale. Il est divisé en 15 Gouvernemens ou Capitaineries. L'air y est généralement fort sain & agréable, bien qu'il y soit fort chaud. Les eaux y sont excellentes. Le terroir y est très-fertile en maïs, tabac, coton, millet, oranges, citrons & en autres fruits, mais principalement en sucre qui est le meilleur qu'il y ait au monde. Il y a quantité de bétail, de bêtes féroces & d'animaux rares, des forêts entières d'arbres de Brésil, beaucoup de pierreries, & plusieurs mines d'or & d'argent. Les Naturels du Brésil sont olivâtres, de taille médiocre, emportés, vindicatifs & cruels. Les Portugais ont eu toutes les peines du monde à vaincre quelques-uns de ces peuples & à se défendre des autres. Saint-Salvador en est la Capitale à 660 lieues de Buenos-Ayres, à 620 de Cayenne, à 160 de Fernambouc, à 600 des côtes d'Afrique, à 620 des Isles du Cap-Verd & à 1530 de Paris. Long. $337^{\circ} 5'$ lat. méridionale $12^{\circ} 50'$.

V I I.

De l'Amérique Prussienne.

E L L E ne consiste qu'en une partie de la petite Isle de Saint-Thomas, l'une des Isles

Vierges. L'autre partie est occupée par les Danois. L'air y est chaud, mais bon. La terre y produit abondamment du sucre, du tabac, du coton & des fruits. Cette Isle est à 22 lieuës de S. Juan-de-Puerto-Rico, à 90 de San-Domingo. à 125 du Cap-François, à 100 de la Martinique, à 1620 d'Emden, à 1726 de Berlin & à 1530 de Paris. Long. $312^{\circ} 50'$ lat. $18^{\circ} 30'$.

V I I I.

De l'Amérique indépendante.

1. **D**E la Californie. C'est une grande presque Isle qui a plus de 250 lieuës de long, environ 60 de large & plus de 440 lieuës de côtes. Elle s'étend depuis le Tropicque du Cancer jusqu'au 34° . degré de lat. Le Cap le plus oriental est au 265° . degré & demi, & le plus occidental git au 251° . degré de long. L'air de la Californie est tempéré & très-sain. La terre y est très-fertile en toutes sortes de grains & de fruits. Les Habitans y sont assez doux & naturellement railleurs. Ils s'occupent hommes & femmes à filer. Ils sont idolâtres, mais il y en a aussi quelques-uns de convertis à la Foi depuis que les Jésuites leur ont porté la lumière de l'Évangile. Il y a environ dix ans qu'une très-riche Dame qui mourut à Madrid, laissa à ces Pères des fonds très-considérables pour les Missions de la Californie. Les Espagnols bâtirent en 1703 sur les côtes de cette presque Isle, le premier Fort, & ils l'ont nommé *Notre-Dame de Loreto*. Ce Fort est à 270 lieuës d'Acapulco, à 280 de Mexico & à 4700 de Paris (par mer & par le Cap Horn.) Long. $264^{\circ} 5'$ lat. $25^{\circ} 30'$.

2. *Du païs des Amazones.* Il a environ 400 l. d'étendue en long & en large. Il est arrosé par

la rivière
Perou &
& par u
préique
est très-
verte de
gnols on
son côté
fon emb
des hab
l'or, du
trées so
très-cou
pénible
leur ma
roïsme
donner
bitent.
zones a
Ligne c
pendant
de l'Equ
L'embo
de Paris

3. *D*
froid & t
les Espa
de faire
habition
des Pouv
nal de la
Frouva
& au 5
Le D
du Nord
Vierges
 $25'$.) 8
 300° 2
107 lie
rement
& quelc
des Vie
tonio à

la rivière des Amazones qui prend sa source au Perou & dont le cours est de plus de 1000 l., & par une infinité d'autres rivières qui sont presque toutes considérables. L'air de ce pais est très-chaud & peu sain. La terre y est couverte de bois, mais les Portugais & les Espagnols ont défriché beaucoup de terrain de chaque côté de la rivière depuis sa source jusqu'à son embouchure. Ils y ont les uns & les autres des habitations & des Missions. Ils en tirent de l'or, du bois, &c. Les Sauvages de ces contrées sont très-cruels, & les femmes y sont très-courageuses; elles font le travail le plus pénible, & quand elles sont accouchées, c'est leur mari qui reste au lit en leur place. L'Héroïsme & la vigueur de ces femmes a fait donner le nom d'*Amazones* au pais qu'elles habitent. On observera que la rivière des Amazones a son embouchure précisément sous la Ligne ou l'Equateur, & que dans son cours, pendant les 400 dernières l., elle ne s'éloigne de l'Equateur tout au plus que de 4 degrés Sud. L'embouchure de cette rivière est à 1536 l. de Paris. Long. 326° 30' lat. 00'.

3. *De la Terre-Magellanique.* L'air y est froid & la terre peu fertile. Les Colonies que les Espagnols y avoient, y sont toutes périées de faim ou de misère. Ils n'y ont plus qu'une habitation qu'ils nomment *de los Aguaderos* ou des Pourvoyeurs d'eau. Le Cap le plus méridional de la Terre-Magellanique, se nomme Cap-Frouvart, & gît au 303^{c.} degré 50' de long, & au 53^{c.} degré 50' de lat. méridionale.

Le Détroit de Magellan, en allant de la mer du Nord à celle du Sud, commence au Cap des Vierges (Long. 307° 20' lat. méridionale 52° 25'.) & finit au Cap de la Victoire (Long. 300° 20' lat. méridionale, 52° 35'.) Il a 107 lieuës d'une mer à l'autre, assez ordinairement 5 à 6 lieuës de large, souvent 2 lieuës, & quelquefois seulement une lieuë. Le Cap des Vierges est à 380 lieuës du Cap de S. Antonio à l'embouchure de la rivière de la Plata,

à 60 lieuës du Détroit de le Maire, à 100 du Cap Horn, à 455 de Buenos-Ayres & à 2644 de Paris.

DES TERRES POLAIRES ET DES TERRES AUSTRALES.

ON entend par *Terres-Polaires*, les pais situés aux environs des Pôles; & par *Terres Australes* toutes les Isles ou Terres qui se rencontrent au-delà de l'Equateur vis-à-vis du vieux ou du nouveau Continent, avancées vers le Pôle Antarctique & que l'on a découvertes depuis.

Vers le Pôle Arctique.

1. *Du Groenland.* Il est à environ 100 lieuës au Nord de l'Islande & à 640 de Paris. L'air y est extrêmement froid. Les mers y sont pleines de baleines, & l'on voit sur les côtes quantité d'ours blancs. Lat. 70°.

2. *Du Spitzberg.* Il est à environ 135 lieuës au Nord de la Norwége & à 600 de Paris. L'air y est extrêmement froid, & les corps morts n'y sont point sujets à la corruption. Les glaces y sont presque continuelles le long des côtes. Les Anglois & les Hollandois y vont à la pêche des baleines. Lat. 76° 30-80° 5'.

3. *De la Nouvelle-Zemble.* Elle est fort proche de la Russie & a environ 900 lieuës de Paris. L'air y est extrêmement froid. On y voit des ours, des loups & des renards blancs. Lat. 72°.

DES TERRES AUSTRALES VERS LE POLE ANTARCTIQUE.

1. *De la Nouvelle-Guinée.* L'air y est fort chaud, & le terroir sec & stérile. Ce pais est peu éloigné des Isles Molucques, & il est à 3460 lieuës de Paris. Lat. méridionale 25'.

2. *Du*
péré, m
est à 30
Lat. mé

3. *De*
péré & l
de Paris

4. *De*
de Paris

Il y a
& plusieu
présente
du Perou

La Ter
rique mé
geilaniqu
connu qu
plûtôt qu

les unes
qu'une se
l'on cont
mer du N
le Maire
l. des Isle
tonio à l'
à 1010 d
Long. 30

à 100 du
& à 2644

ET DES
S.

les païs fi-
Terres Auf-
e rencon-
du vieux
s vers le
vertes de-

00. lieuës
s. L'air y
font plei-
tes quan-

35 lieuës
ris. L'air
morts n'y
s glaces y
les côtes.
à la pê-

fort pro-
ès de Pa
On y voit
s blancs.

VERS
E.

est fort
païs est
il est à
le 25'.

2. *De la Nouvelle-Hollande.* L'air y est tem-
péré, mais la terre y est peu fertile. Ce païs
est à 300 lieuës de Batavia & à 3000 de Paris.
Lat. méridionale $0^{\circ} 27'$.


3. *De la Terre de Papous.* L'air y est tem-
péré & la terre fertile. Ce païs est à 4000 l.
de Paris. Lat. méridionale $1^{\circ} 20'$.

4. *De la Carpentarie.* Elle est à 4500 lieuës
de Paris. L'air y est chaud. Lat. mérid. 15° .

Il y a beaucoup d'autres Terres Australes
& plusieurs Isles dans la mer du Sud, qui se
présentent aux Navigateurs en allant des côtes
du Perou aux Philippines ou à la Chine.

La Terre de Feu est située au Sud de l'Amé-
rique méridionale, & forme avec la Terre Ma-
geellanique le Détroit de Magellan, On a re-
connu que la Terre de Feu est une Isle, ou
plûtôt que ce sont plusieurs Isles fort proche
les unes des autres, & qui paroissent n'en faire
qu'une seule. Ce qu'il y a de certain, c'est que
l'on contourne la Terre de Feu en allant de la
mer du Nord à celle du Sud par le Détroit de
le Maire & par le Cap Horn. Ce Cap est à 100
l. des Isles Malouines, à 470 du Cap de S. An-
tonio à l'embouchure de la rivière de la Flata,
à 1010 de Lima au Perou & à 2626 de Paris.
Long. $306^{\circ} 20'$ lat. méridionale $55^{\circ} 50'$.





DIS

Aux

De P

- De Paris
- De Brest
- Du Cap
- De l'Isle
- De l'Isle
- Desdites
- De Fern
- Du Cap
- Du Cap
- Du Détre
- Du Cap
- De l'Isle
- Ag
- Du Cap d

D'Acapulc
D'Acapulc

De

- De Paris à
- De Strasbo
- De Vienne

ROUTES

ET

DISTANCES DE PARIS

Aux principales Villes de la Terre.

I.

	Lieuës.
<i>De Paris à ACAPULCO au Mexique.</i>	4491.
De Paris à Brest (N ^o 11).	120.
De Brest au Cap Finisterre	125.
Du Cap Finisterre à l'Isle de Madère	255.
De l'Isle Madère à l'Isle de Fer	110.
De l'Isle de Fer aux Isles du Cap Verd.	275.
Dedites Isles à Fernambouc.	500.
De Fernambouc au Cap Frio.	370.
Du Cap Frio au Cap S. Antonio.	400.
Du Cap S. Ant. au Détroit de le Maire.	440.
Du Détroit de le Maire au Cap Horn.	36.
Du Cap Horn à l'Isle de S ^c . Barbe.	240.
De l'Isle de S ^c . Barbe au Cap de la Aguya.	900.
Du Cap de la Aguya à Acapulco.	720.

D'Acapulco à Manille.	3700.
D'Acapulco à Yedo (au Japon).	3200.

II.

	Lieuës.
<i>De Paris à AGRA (au Mogol)</i>	1689.
De Paris à Strasbourg (N ^o . 80).	102.
De Strasbourg à Vienne <i>en Autriche</i>	150.
De Vienne à Belgrade.	106.

De Belgrade à Constantinople.	186.
De Constantinople à Diarbekir.	250.
De Diarbekir à Bagdad.	160.
De Bagdad à Ispahan.	175.
D'Ispahan à Yefd.	80.
D'Yefd à Raséc.	130.
De Raséc à Multan.	220.
De Multan à Agra.	130.

Aure.

De Paris à AGRA, par mer. Lieuës. 4062.

De Paris à l'Orient (N ^o . 60).	100.
De l'Orient au Cap Finisterre.	125.
Du Cap Finisterre à l'Isle de Madère.	255.
De Madère à l'Isle de Fer.	110.
De l'Isle de Fer aux Isles du Cap-Verd.	275.
De dites Isles au Cap de B. Espérance.	1342.
Dudit Cap à l'Isle de Bourbon.	760.
De l'Isle de Bourbon à Goa.	845.
De Goa à Agra.	250.

I I I.

De Paris à ALEP. Lieuës. 815.

De Paris à Lyon (N ^o . 46).	100.
De Lyon à Marseille (N ^o . 51).	60.
De Marseille à l'Isle de S. Pierre.	110.
De ladite Isle au Cap Bon.	67.
Du Cap Bon à Malte.	55.
De Malte à la hauteur Sud de l'Isle de Candie (Long. 42 ^o 58' lat. 34 ^o 30'),	195.
De ladite hauteur à la hauteur Nord du Cap Albifania en Chipre (Long. 50 ^o 25' lat. 35 ^o 30').	127.
De ladite hauteur à Alexandrette.	76.
D'Alexandrette à Alep.	25.

VI.

*De Paris à ALGER.*Lieuës.
300.

De Paris à Marseille (N ^o . 51)	160.
De Marseille à la hauteur de Port-Mahon. (Long. 22 ^o 10' lat. 39 ^o 53' 45'')	72.
De ladite hauteur à Aiger.	68.

*Autre.**De Paris à ALGER, par l'Espagne.*Lieuës.
383.

De Paris à Lyon (N ^o . 46)	100.
De Lyon au Pont du S. Esprit.	34.
Du Pont du S. Esprit à Montoellier.	18.
De Montpellier à Perpignan.	28.
De Perpignan à Barcelone.	37.
De Barcelone à Tortose.	32.
De Tortose à Valence.	31.
De Valence à Carthagène.	37.
De Carthagène à Alger (par mer).	66.

V.

*De Paris à la BASTIA.*Lieuës.
245.

De Paris à Lyon (N ^o . 46)	100.
De Lyon à Marseille.	60.
De Marseille au Sud des Isles d'Hières. (Long. 23 ^o 48' 11'' lat. 43 ^o 0'.	22.
De ladite hauteur à la hauteur Nord du Cap Corse. (Long 26 ^o 58' lat. 42 ^o 57').	55.
De ladite hauteur à la Bastia.	8.

M

. . 186.
 . . 250.
 . . 160.
 . . 175.
 . . 80.
 . . 130.
 . . 220.
 . . 130.

Lieuës.
 4062.

. . 100.
 . . 125.
 ère. 255.
 . . 110.
 erd. 275.
 c. 1342.
 . . 760.
 . . 845.
 . . 250.

Lieuës.
 815.

. . 100.
 . . 60.
 . . 110.
 . . 67.
 . . 55.
 Isle
 58'
 . . 195.
 ord
 res.
). 127.
 . . 76.
 . . 25.
 I V.

V I.

	Lieuës.
<i>De Paris à BERGHEN</i> , en Norwége.	317.
De Paris à Bruxelles (N ^o . 12).	65.
De Bruxelles à Wefel.	38.
De Wefel à Hambourg.	68.
De Hambourg à Berghen.	146.

V I I.

	Lieuës.
<i>De Paris à BERLIN.</i>	220.
De Paris à Verdun (N ^o . 80).	51.
De Verdun à Trèves.	24.
De Trèves à Mayence.	30.
De Mayence à Francfort.	7.
De Francfort à Fulde.	21.
De Fulde à Eyfenack.	22.
D'Eyfenack à Leypsick.	33.
De Leypsick à Wittemberg.	15.
De Wittemberg à Berlin.	17.

Autre.

	Lieuës.
	240.
De Paris à Strasbourg (N ^o . 80).	102.
De Strasbourg à Spire.	20.
De Spire à Bamberg.	48.
De Bamberg à Cobourg.	8.
De Cobourg à Leypsick.	30.
De Leypsick à Berlin.	32.

De Pa

De Br

De Lo

De Di

De He

De W

De Bo

De Ru

De Ke

De Ve

De Gu

De We

De Bu

D'Olfen

De Lu

D'Ham

D'Huld

De Lip

De Rit

De Bie

D'Herf

De Mir

D'Older

De Me

De Ste

De Net

De Bai

D'Ornel

D'Ofen

D'Halbe

D'Heirn

De Ma

De Bou

*Autre Route de Paris à Berlin
par Bruxelles.*

Lieuës.
317.

65.
38.
68.
146.

Lieuës.
220.

51.
24.
30.
7.
21.
22.
33.
15.
17.

Lieuës.
240.

102.
20.
48.
8.
30.
32.

Lieuës.
216.

	Milles.
De Paris à Bruxelles (N ^o . 12)	65.
De Bruxelles à Louvain	3.
De Louvain à Diest	3.
De Diest à Hechten	3.
De Hechten à Werth	4.
De Werth à Boxten	1 $\frac{1}{2}$.
De Boxten à Ruremonde	1.
Dé Ruremonde à Kessel	2.
De Kessel à Venloo	1.
De Venloo à Gueldres	2.
De Gueldres à Weefel	4.
De Weefel à Burbaum	2 $\frac{1}{2}$.
De Burbaum à Olfen	3.
D'Olfen à Luhnen	2.
De Luhnem à Ham	1 $\frac{1}{2}$.
D'Ham à Huldorp	2.
D'Huldorp à Lipstadt	2.
De Lipstadt à Rittberg	2.
De Rittberg à Bielefeld	3.
De Bielefeld à Herford	2.
D'Herford à Minden	3.
De Minden à Oldendorff	3.
D'Oldendorff à Mehle	4.
De Mehle à Sterwalde	2.
De Sterwalde à Netlingen	2.
De Netlingen à Bainum	2.
De Bainum à Hornebourg	2.
D'Ornebourg à Osterwick	1.
D'Osterwick à Halberstadt	2.
D'Halberstadt à Heimerleben	2.
D'Heimerleben à Magdebourg	4.
De Magdebourg à Bourg	3.
De Bourg à Ziefar	4.

De Ziefar à Brandebourg. 3.
 De Brandebourg à Potsdam. 4.
 De Potsdam à Berlin. 4.

N.B. Les 90 Milles & demi que l'on compte depuis Bruxelles jusqu'à Berlin, sont des Milles d'Allemagne qui sont évalués à 4000 pas géométriques chacun. Ainsi on ne trouveroit que 121 lieuës de 3000 pas géométriques depuis Bruxelles jusqu'à Berlin. Mais le tems que l'on emploie à faire un Mille d'Allemagne, prouve suffisamment qu'il contient plus de 4000 pas, & on ne croira pas lui donner trop d'étenduë en le faisant monter à 5000 pas géométriques. Nous compterons par conséquent 151 lieuës de 3000 pas géométriques chacune depuis Bruxelles jusqu'à Berlin, & en ajoutant à ce nombre les 65 lieuës (chacune de 2500 pas ou environ) depuis Paris jusqu'à Bruxelles, nous aurons pour le total 2161. Au surplus cette Route de Paris à Berlin par Bruxelles est, à mon avis, la meilleure, & je conseilerois toujours de la préférer à toute autre.

V I I I.

De Paris à BERNE.

Lieuës.

122.

De Paris à Fontainebleau (N ^o . 30.).	14.
De Fontainebleau à Sens.	13.
De Sens à Auxerre.	13.
D'Auxerre à Dijon.	30.
De Dijon à Dôle.	12.
De Dôle à Besançon.	12.
De Besançon à Berne.	28.



De Paris

De Paris

De Brest

Ma

45

De ladicte

De l'Isle

Gra

(Lo

De ladicte

De Boston

De Boston

De Boston

De Boston

De Paris

De Strafb

D'Hailbro

De Nuren

D'Egra à

De Pragu

I. X.

Lieuës.

De Paris à BOSTON (N. Angleterre). 1170.

De Paris à Brest (N° 11)	120.
De Brest à la hauteur de l'Isle de Mayda. (Long. 358° 40' lat. 45° 30').	245.
De ladite hauteur à l'Isle-Verte. . .	105.
De l'Isle-Verte à la pointe Sud du Grand-Banc de Terre-Neuve. (Long. 306° 15' lat. 41° 10').	400.
De ladite pointe à Boston.	300.

De Boston à Quebec (par mer). . .	520.
De Boston au Cap-François.	480.
De Boston à la Havana.	480.
De Boston à Angra des Açores. . . .	760.

X.

De Paris à BRESLAW.

Lieuës.

273.

De Paris à Strasbourg (N° 80).	102.
De Strasbourg à Heilbron.	30.
D'Heilbron à Nuremberg.	35.
De Nuremberg à Egra.	25.
D'Egra à Prague.	33.
De Prague à Breslaw.	48.



X I.

*De Paris à BREST.*Lieuës.
120.

De Paris à Versailles.	4.
De Versailles à Dreux.	13.
De Dreux à Verneuil.	7.
De Verneuil à Alençon.	13.
D'Alençon à Mayenne.	13.
De Mayenne à Rennes.	23.
De Rennes à S. Brioux.	20.
De S. Brioux à Morlaix.	17.
De Morlaix à Brest.	10.

*Autre.*Lieuës.
128.

De Paris à Versailles.	4.
De Versailles à Pontchartrain.	4.
Le Pontchartrain à la Queue.	2.
De la Queue à Houdan.	3.
D'Houdan à DREUX.	4.
De Dreux à Nonancourt.	3.
De Nonancourt à Verneuil.	4.
De Verneuil à S. Maurice.	3.
De S. Maurice à Mortagne.	4.
De Mortagne au Meslé.	3.
De Meslé au Menilbrou.	2.
Du Menilbrou à ALENÇON.	2.
D'Alençon à S. Denis.	3.
De S. Denis à Prez-en paille.	3.
De Prez au Ribay.	4.
Du Ribay à MAYENNE.	4.
De Mayenne à Martigny.	4.
De Martigny à Laval.	4.
De Laval à la Gravelle.	5.
De la Gravelle à Vitré.	3.
De Vitré à Châteaubourg.	3.

De Châ
De Noy
De Ren
De Pass
De Bed
De Mor
De S.
De Bro
De la M
De Lan
D'Etadg
De S. B
De Châ
De Gui
De Goi
De Belle
Du Pon
Du Pon
De Mor
De S. E
De Lan
De Lan
De Guy
N. B.
de 2500

De Pari
Du Bou
De Lou
De la C
De Senl
De Pon
Du Bois
De Gou
De Cuv
De Cor
De Roy

Lieuës.
120.

4.
13.
7.
13.
13.
23.
20.
17.
10.

Lieuës.
128.

4.
4.
2.
3.
4.
3.
4.
3.
4.
3.
4.
2.
2.
3.
3.
4.
4.
4.
4.
5.
3.
3.

De Châteaubourg à Noyal.	2.
De Noyal à RENNES.	3.
De Rennes à Passé.	2.
De Passé à Bedée.	4.
De Bedée à Montauban.	2.
De Montauban à S. Jouan.	2.
De S. Jouan à Broon.	2.
De Broon à la Malle-l il et.	2.
De la Malle-Pillet à Lambale.	3.
De Lambale à Etangles.	3.
D'Etadgles à S. BRIEUX.	2.
De S. Brieux à Châteaulandrin.	4.
De Châteaulandrin à Guingamp.	3.
De Guingamp à Goismormant.	2.
De Goismormant à Belle-Isle.	2.
De Belle-Isle au Pontir.	2.
Du Pontir au Pontou.	2.
Du Pontou à MORLAIX.	4.
De Morlaix à S. Egonec.	2.
De S. Egonec à Landivisiau.	2.
De Landivisiau à Landernau.	2.
De Landernau à Guppava.	2.
De Guppava à Brest.	2.

N. B. Les 128 lieuës de Paris à Brest font de 2500 pas géométriques chacune.

X I I,

De Paris à BRUXELLES.

Lieuës.
65.

De Paris au Bourget.	2.
Du Bourget à Louvres.	3.
De Louvres à la Chapelle.	3.
De la Chapelle à SENLIS.	2.
De Senlis à l'ont S. Malxance.	3.
De Pont au Bois de Liheu.	3.
Du Bois à Gournay.	2.
De Gournay à Cuvilly.	2.
De Cuvilly à Conchy-les-Pors.	2.
De Conchy à Roye.	3.
De Roye à Fonches.	2.

De Fonches à Marche-le-Pot.	2.
De Marché-le-Pot à PERONNE.	3.
De Peronne à Fins.	3.
De Fins à Bon-Avis.	3.
De Bon-Avis à CAMBRAY.	2.
De Cambrai à Bouchain.	3.
De Bouchain à VALENCIENNES.	4.
De Valenciennes à Quievrain.	2.
De Quievrain à Carignan.	2.
De Carignan à MONS.	2.
De Mons à Casteau.	2.
De Casteau à Braine le-Comte.	3.
De Braine le-Comte à Tubise.	3.
De Tubise à Bruxelles.	4.

X I I I.

De Paris à BUENOS-AYRES. Lieux. 2189.

De Paris à Brest (N ^o . 11).	120.
De Brest à la hauteur du Cap Finif- terre. (Long. 7 ^o 0' lat. 43 ^o 30'.	125.
De ladite hauteur à l'Isle de Madère.	255.
De Madère à l'Isle de Fer.	110.
De l'Isle de Fer aux Isles du Cap-Verd.	275.
Desdites-Isles à la hauteur du Cap- de S. Augustin, au Brésil. (Long. 344 ^o 0' lat. mérid. 8 ^o 30'.	500.
De ladite hauteur à la hauteur du Cap- Frio. (Long. 335 ^o 15' lat. mé- rid. 22 ^o 44').	370.
De ladite hauteur à l'Isle de S ^c . Ca- therine. (Long. 328 ^o 30' lat. mérid. 28 ^o 5').	170.
De l'Isle de S ^c . Catherine au Cap de S ^c . Marie à l'embouchure de la rivière de la Plata. (Long. 322 ^o 30' lat. mérid. 35 ^o 5').	190.
Dudit Cap à Buenos-Ayres.	74.

X I V.

De Par
De Ma
De Set
D'Ille
De Cav
De To
D'Ilive
De Leb

De la Y
d
De la V
De Mal
De Ciud
De Car
D'Almo
D'Alcud
De la C
de
De la V
D'Adam
De Cor
De la V
D'Ecija
De Carn
De Sevi
De los P
De Lebr
De Xere
Du Puer

(*) V

X I V.

Lieuës.

De Paris à CADIX.

403.

346.

De Paris à Madrid. (*)	246.
De Madrid à Setafé.	3.
De Setafé à Illescas.	4.
D'Illescas à Cavañas.	3.
De Cavañas à TOLEDE.	3.
De Toledé à Ilivea.	3.
D'Ilivea à Lebenes.	3.
De Lebenes à la Venta - Deivan - de-Dios.	3.
De la Venta-Deivan-de-Dios à la Venta de la Zarevela.	3.
De la Venta de la Zarevela à Malayor.	4.
De Malayor à Ciudad-Real.	3.
De Ciudad-Real à Carraquel.	3.
De Carraquel à Almodovar.	3.
D'Almodovar à Alcudia.	5.
D'Alcudia à la Conquista.	5.
De la Conquista à la Venta del Puerto de Sierra-Morena.	6.
De la Venta del Puerto à Adamaz.	4.
D'Adamaz à CORDOUE.	6.
De Cordoue à la Venta de Araxife.	4.
De la Venta d'Araxife à Ecija.	4.
D'Ecija à Carmona.	5.
De Carmona à SEVILLE.	5.
De Seville à los Palacios.	5.
De los Palacios à Lebrixa.	5.
De Lebrixa à Xerez de la Frontera.	4.
De Xerez al Puerto de S. M.	2.
Du Puerto à Cadix.	2.

(*) Voyez la Route de Paris à Madrid N^o 47.

N

De Cadix à Lisbonne.	70.
De Cadix à Gibraltar.	18.
De Cadix à Tanger.	23.
De Cadix à Ceuta.	27.
De Cadix à Salé.	55.

X V.

*De Paris à CAGLIARI.*Lieuës.
298.

De Paris à Lyon (N ^o 46).	100.
De Lyon à Marseille.	60.
De Marseille à la hauteur de l'Isle de S. Pierre. (Long. 25 ^o 30' lat. 39 ^o 0')	110.
De ladite hauteur à Cagliari.	28.

X V I.

*De Paris au CAIRE.*Lieuës.
758.

De Paris à Marseille (N ^o 51).	160.
De Marseille à la hauteur de l'Isle de S. Pierre- (Long. 25 ^o 30' lat. 39 ^o 0').	110.
De ladite hauteur au Cap Bon.	67.
Du Cap Bon à Malte.	55.
De Malte à 10 lieuës au Nord du Cap Rafat. (Long. 38 ^o 25' lat. 33 ^o 30').	146.
De ladite hauteur à Alexandrie.	180.
D'Alexandrie au Caire,	40.

Du Caire à Jérusalem. 85.

Du Cai
Du Cai
Du CaiDe Pari
De Mar
De MalD
De Pari
De Brest
terr
De ladite
De Madd
De l'Isle
Desdites
De l'Isle
Hél
De l'Isle
BonDu C. de
Du C. de
Ay
Du C. de
lan
Du C. de

	147	
Du Caire à Tripoli de Syrie.	145.	
Du Caire à Damas.	125.	
Du Caire à la Mecque.	240.	

X V I I.

De Paris à CANDIE.

Lieuës.
592.

De Paris à Marseille (N ^o . 51).	160.
De Marseille à Malte.	232.
De Malte à Candie.	200.

X V I I I.

*De Paris au CAP DE BONNE-
ESPERANCE.*

Lieuës.
2227.

De Paris à Brest (N ^o . 11).	120.
De Brest à la hauteur du Cap Finis- terre. (Long. 7 ^o 0' lat. 43 ^o 30')	125.
De ladite hauteur à l'Isle de Madère.	255.
De Madère à l'Isle de Fer.	110.
De l'Isle de Fer aux Isles du Cap-Verd.	275.
Desdites Isles à l'Isle de l'Ascension.	530.
De l'Isle de l'Ascension à l'Isle de St. Hélène.	232.
De l'Isle de St. Hélène au Cap de Bonne-Espérance.	580.

Du C. de B. Espérance à Olinde.	1150.
Du C. de B. Espérance à Buenos- Ayres.	1280.
Du C. de B. Espérance à la N. Hol- lande.	1800.
Du C. de B. Espérance au C. Horn.	1560.

X I X.

*De Paris à CHAMBERY.*Lieuës.
126.

De Paris à Lyon (N ^o 46.)	100.
De Lyon à Chambéry (N ^o 71)	26.

X X:

*De Paris à COLOGNE.*Lieuës.
100.

De Paris à Philippeville	55.
De Philippeville à Namur	9.
De Namur à Liège	12.
De Liège à Aix-la-Chapelle	9.
D'Aix-la-Chapelle à Cologne	15.

X X I.

*De Paris à COMPIEGNE.*Lieuës.
18.

De Paris au Bourget	2.
Du Bourget à Louvres	3.
De Louvres à la Chapelle	3.
De la Chapelle à SENLIS	2.
De sen'is à la Brasseuse	2.
De la Brasseuse à Verberie	2.
De Verberie à la Croix	2.
De la Croix à Compiègne	2.

De Compiègne à Soissons	10.
De Compiègne à Noyon	4.
De Compiègne à Amiens	20.
De Compiègne à Abbeville	30.

De Co
De Co
De CoN. B
sont que

De

De Pari
De Stra
De Rati
De Vien
De Belg
D'Hisfa
De Coll
D'Hisfa
D'Yagod
De Ram
De Niss
De Scia
De Soph
De Jecti
De Tata
De Phil
D'Herma
D'Andrin
D'Ahfa
D'Es-ki-B
De Berg
De Chio
De Séliv

De Paris

De Compegne à Rouen.	36.
De Compiegne à Dieppe.	38.
De Compiegne au Havre-de-Grace. . .	54.

N. B. *Les lieues employées dans cet article, ne sont que de 2000 pas géométriques chacune.*

X X I I.

De Paris à CONSTANTINOPLE. 544.

	Lieues.
De Paris à Strasbourg (N ^o . 80). . .	102.
De Strasbourg à Ratisbonne.	80.
De Ratisbonne à Vienne.	70.
De Vienne à Belgrade.	106.
De Belgrade à Hissargick.	6.
D'Hissargick à Collar.	6.
De Collar à Hassan-Bacha.	6.
D'Hassan-Bacha à Yagodina.	12.
D'Yagodina à Rama.	6.
De Rama à Nissa.	12.
De Nissa à Sciarchioi.	12.
De Sciarchioi à SOPHIE.	12.
De Sophie à Jectiman.	12.
De Jectiman à Tatarpassagik.	12.
De Tatarpassagik à PHILIPOPOLI. . .	6.
De Philipopoli à Hermanli.	20.
D'Hermanli à ANDRINOPLE.	12.
D'Andrinopie à Ahfa.	6.
D'Ahfa à Eski-Baba.	7.
D'Eski-Baba à Bergase.	7.
De Bergase à Chiourli.	10.
De Chiourli à Sélivree.	10.
De Sélivree à Constantinople.	12.

Autre.

Lieues.
601.De Paris à Naples (N^o. 49). 350.

De Naples à Barletta.	36.
De Barletta à Durazzo (par mer). . .	55.
De Durazzo à Ocrida.	25.
D'Ocrida à Monfer.	20.
De Monfer à Salonick.	15.
De Salonick à Empoli.	22.
D'Empoli à Trajanopoli.	40.
De Trajanopoli à Chiourli.	16.
De Chiourli à Sélivrée.	10.
De Sélivrée à Constantinople.	12.

Autre.

Lieuës.

712.

De Paris à Marseille (N ^o . 51). . .	160.
De Marseille à Malte.	232.
De Malte à l'Isle de Cerigo (Cythère).	155.
De Cerigo à l'Isle de Tino.	50.
De Tino à l'Ouest de Chio à la hau- teur de l'Isle d'Ipsera.	26.
D'Ipsera à Tenedo.	35.
De Tenedo aux Dardanelles.	14.
Des Dardanelles à Constantinople. . .	40.

X X I I I.

De Paris a COPENHAGUE.

Lieuës.

267.

De Paris à Bruxelles (N ^o . 12).	65.
	Milles.
De Bruxelles à Weefel (N ^o . 7).	25.
De Weefel à Vienbeck.	4.
De Vienbeck à Dulmen.	4.
De Duimen a MUNSTER.	4.
De Munster à Lateberge.	3.
De Lateberge à Lengerke.	2.
De Lengerke à OSNABRUCK.	2.
D'Osnabruck à Ferden.	18 ^c .
De Ferden à Roterbourg.	3.

De Rot
De Tos
De Har
De Han
De Pinn
D'ltzeh
De Nem
De Ren
De Dan
De Flen

De Tol
De Had
D'Aaref
{ On
Færg
{ par est
D'Assen
D'Odent
De Nyb
{ On
{ Korfo
De Kor
De Slag
De Kin
De Ros
N. B.

Bruxelle
ques cha
bourg o
4 à 500
compté p
métrique
Copenha
d'Allema
de 3000
vera 125
bourg,
Copenha
En rk
bourg, à
Descripti
route d

36.
55.
25.
20.
15.
22.
40.
16.
10.
12.

Lieuës.
712.

160.
232.
155.
50.
26.
35.
14.
40.

Lieuës.
267.

65.
Milles.
25.
4.
4.
4.
3.
2.
2.
18^c
3.

De Roterbourg à Tofted.	4.
De Tofted à Harbourg.	4.
De Harbourg à HAMBOURG.	3.
De Harbourg à Pinneberg.	2.
De Pinneberg à Itzehoe.	5.
D'Itzehoe à Nemmels.	3.
De Nemmels à Rensborg.	3.
De Rensborg à Dannewerk.	3.
De Dannewerk à Flensborg.	4.
De Flensborg à Toldsted.	3 $\frac{1}{2}$.
De Toldsted à Hadersleben.	3 $\frac{1}{2}$.
De Hadersleben à Aaresunds-Færg.	2.
D'Aaresunds-Færg à Assens.	2.
<i>On paffe le petit Belt entre Aaresunds- { Færg & Assens, & ce trajet est de 2 Milles { par eau.</i>	
D'Assens à Odensée.	5.
D'Odensée à Nyborg.	4.
De Nyborg à Korfoer.	4.
<i>{ On paffe le grand Belt entre Nyborg & { Korfoer, & ce trajet est de 4 Milles par eau.</i>	
De Korfoer à Slagelse.	2.
De Slagelse à Kingsted.	4.
De Kingsted à Roschild.	4.
De Roschild à COPENHAGUE.	4.

N. B. On a employé depuis Paris jusqu'à Bruxelles des Lieuës de 2500 pas géométriques chacune. Depuis Bruxelles jusqu'à Hambourg on s'est servi de Milles d'Allemagne de 4 à 5000 pas géométriques chacun. Et on a compté par Milles Danois de 4000 pas géométriques chacun depuis Hambourg jusqu'à Copenhague. Ainsi en réduisant les Milles d'Allemagne & ceux de Dannemarck en lieuës de 3000 pas géométriques chacune, on trouvera 125 lieuës depuis Bruxelles jusqu'à Hambourg, & 77 lieuës depuis Hambourg jusqu'à Copenhague.

En rapportant les distances de Paris à Hambourg, à Copenhague & à Stockholm dans ma Description générale de l'Europe, j'ai pris la route de Hambourg par Philippeville, Na-

mur & Liège, & celles de Copénhague & de Stockholm par Hambourg, Lubeck & Trawemunde, & le reste par mer.

X X IV.

*De Paris à CRACOVIE.*Lieuës.
324

De Paris à Strasbourg (N ^o . 80) . . .	102.
De Strasbourg à Heilbron	30.
D'Heilbron à Nuremberg	35.
De Nuremberg à Egra	25.
D'Egra à Prague	33.
De Prague à Breslaw	48.
De Breslaw à Oppelen	15.
D'Oppelen à Cracovie	36.

*Autres.*Lieuës.
337.

De Paris à Strasbourg (N ^o 80) . . .	102.
De Strasbourg à Ratisbone	80.
De Ratisbone à Passaw	22.
De Passaw à Lintz	12.
De Lintz à Vienne	36.
De Vienne à Brinn	20.
De Brinn à Olmutz	12.
D'Olmütz à Ratibor	18.
De Ratibor à Cracovie	35.

X X V.

*De Paris à DANTZICK.*Lieuës.
305.

De Paris à Verdun (N ^o . 80)	51.
De Verdun à Trèves	24.
De Trèves à Mayence	30.

De May
De Fran
De Cass
D'Halbe
De Mag
De Berl
De Star
De Kosf

De Paris
De Stra
De Rast
D'Heilbr
De Hall
D'Anspa
De Nure
De Bare
De Plaw
De Zwi
D'Odern

De Paris
De Saint
De Clerm
D'Amiens
D'Abbevi
De Mont
De Boule

De Calais
De Douv

e & de
Trawc-

Lieuës.
324

102.
30.
35.
25.
33.
48.
15.
36.

Lieuës.
337.

102.
80.
22.
12.
36.
20.
12.
18.
35.

Lieuës.
305.

51.
24.
30.

153

De Mayence à Francfort.	7.
De Francfort à Cassel.	33.
De Cassel à Halberstat.	32.
D'Halberstat à Magdebourg.	13.
De Magdebourg à Berlin.	30.
De Berlin à Stargart.	30.
De Stargart à Kosslin.	17.
De Kosslin à Dantzick.	38.

X X V I.

De Paris à DRESDE. Lieuës. 214.

De Paris à Strasbourg (No. 8c)	102.
De Strasbourg à Rastat.	10.
De Rastat à Heilbron.	20.
D'Heilbron à Hall.	9.
De Hall à Anspach.	16.
D'Anspach à Nuremberg.	10.
De Nuremberg à Bareith.	15.
De Bareith à Plawen.	10.
De Plawen à Zwickaw.	5.
De Zwickaw à Odern.	9.
D'Odern à Dresde.	8.

X X V I I.

De Paris à DUBLIN. Lieuës. 182.

De Paris à Saint-Denis.	2.
De Saint-Denis à Clermont.	12.
De Clermont à Amiens.	14.
D'Amiens à Abbeville.	10.
D'Abbeville à Montreuil.	10.
De Montreuil à Boulogne.	8.
De Boulogne à Calais.	7.
	Milles.
De Calais à Douvres.	26.
De Douvres à Cantorbery.	15.

De Cantorbery à Rochester.	25.
De Rochester à LONDRES.	27.
De Londres à Barne.	10.
De Barne à S. Albans.	10.
De S. Albans à Dunstable.	10.
De Dunstable à Stonystratford.	14.
De Stonystratford à Tocaſter.	6.
De Tocaſter à Daventry.	10.
De Daventry à Coventry.	14.
De Coventry à Coleshull.	8.
De Coleshull à Lichfield.	12.
De Lichfield à Stafford.	11.
De Stafford à Stone.	5.
De Stone à Namptvvich.	16.
De Namptvvich à Cheſter.	14.
De Cheſter juſqu'à l'emb. de la Déc.	15.
Depuis Cheſter juſqu'à Dublin (par mer).	123.

N. B. Les trois Milles d'Angleterre font une lieue de celles dont je me ſers ordinairement pour ces Routes. Et la lieue eſt la vingtième partie d'un degré de latitude.

X X V I I I.

De Paris à DUNKERQUE. Lieuës. 59.

De Paris à Amiens (N ^o . 44).	28.
D'Amiens à Dourlens.	8.
De Dourlens à S. Pol.	6.
De S. Pol à Aire.	6.
D'Aire à Caſſel.	4.
De Caſſel à Bergue S. Vinoc.	5.
De Bergue à Dunkerque.	2.

De Dunkerque à Calais.	8.
De Dunkerque à S. Omer.	10.
De Dunkerque à Lille.	17.
De Dunkerque à Furnés.	4.

De Paris
De Calais
De Douv

De Lond
De Walth
De Hodso
De Ware
De Buntin
De Royſt
De Carto
De Hunt
De Stam
De Gran
De New
De Tuxf
De Retfo
De Donc
De Sherb
De Tadc
D'Yorck
De Eoro
De North
De Darlin
De Durh
De New
De Morp
D'Alnw
De Barw

Voyez

X X I X.

*De Paris à EDIMBOURG.*Lieuës.
193.

De Paris à Calais (N ^o . 27).	63.
De Calais à Douvres.	9.
De Douvres à LONDRES.	22.
	Milles.
De Londres à Waltham.	12.
De Waltham à Hodsdén.	5.
De Hodsdén à Ware.	3.
De Ware à Buntingford.	8.
De Buntingford à Royston.	5.
De Royston à Carton.	9.
De Carton à Huntington.	6.
De Huntington à Stamford.	21.
De Stamford à Grantham.	16.
De Grantham à Newark.	10.
De Newark à Tuxford.	10.
De Tuxford à Retford.	6.
De Retford à Doncaster.	12.
De Doncaster à Sherborn.	14.
De Sherborn à Tadcaster.	5.
De Tadcaster à YORCK.	8.
D'York à Eoroughbridg.	12.
De Eoroughbridg à Northallerton.	12.
De Northallerton à Dorlington.	70.
De Darlington à Durham.	14.
De Durham à Newcastle.	12.
De Newcastle à Morpeth.	12.
De Morpeth à Alnwick.	14.
D'Alnwick à Barwick.	24.
De Barwick à Edimbourg.	38.

Voyez le N^o. 27.

. 25.
 . 27.
 . 10.
 . 10.
 . 14.
 . 6.
 . 10.
 . 14.
 . 8.
 . 12.
 . 11.
 . 5.
 . 16.
 . 14.
 . 15.
 r). 123.
 font une
 ment pour
 artie d'un

 Lieuës.
 59.

 . 28.
 . 8.
 . 6.
 . 6.
 . 4.
 . 5.
 . 2.

 . 8.
 . 10.
 . 17.
 . 4.

X X X.

De Paris à FONTAINEBLEAU. Lieuës. 14.

De Paris à Villejuif.	2.
De Villejuif à Fromenteau.	3.
De Fromenteau à Essonne.	2.
D'Essonne à Ponthierry.	3.
De Ponthierry à Chailly.	2.
De Chailly à Fontainebleau.	2.

X X X I.

De Paris à FRANCFORT S. M. Lieuës. 112.

De Paris à Rheims (N ^o . 80).	34.
De Rheims à Verdun.	17.
De Verdun à Trèves.	24.
De Trèves à Mayence.	30.
De Mayence à Francfort.	7.

X X X I I.

De Paris à GENES. Lieuës. 222.

De Paris à Lyon (N ^o . 46).	100.
De Lyon à Vienne.	6.
De Vienne à Valence.	13.
De Valence à Montelimart.	8.
De Montelimart à Avignon.	13.
D'Avignon à Aix.	14.
D'Aix à Brignolles.	9.
De Brignolles à Fréjuls.	11.
De Fréjuls à Cannes.	4.
De Cannes à Antibes.	2.
D'Antibes à Nice.	4.

De Nice
De Ment
De Vinti
De San-
D'Oncille
D'Albeng
De Final
De Savon

De Paris à
De Lyon
De Cham
De S. Je
De Laneb
De Suze à
De Turin
D'Asti à
D'Alexand
De Novi à
D'Otaggio
De Camp

De Paris à
De Lyon
De Mirebe
De Montli
De Valbor
De S. Den
De S. Jean
De Cerdon
De S. Mar
De Nantua

De Nice à Menton.	4.
De Menton à Ventimiglia.	1.
De Ventimiglia à San Remo.	4.
De San-Remo à Oneglia.	6.
D'Oncille à Albenga.	5.
D'Albenga à Final.	3.
De Final à Savone.	5.
De Savone à Genes.	10.

Autre.

Lieuës.
200.

De Paris à Lyon (No. 46).	100.
De Lyon à Chambéry.	26.
De Chambéry à S. J. de Maurienne.	14.
De S. Jean à Lanebourg.	12.
De Lanebourg à Suze.	8.
De Suze à Turin.	9.
De Turin à Asti.	10.
D'Asti à Alexandrie.	7.
D'Alexandrie à Novi.	4.
De Novi à Otaggio.	4.
D'Otaggio à Campo-Marone.	3.
De Campo-Marone à Genes.	3.

X X X I I I.

De Paris à GENEVE.

Lieuës.
132.

De Paris à Lyon (No. 46).	100.
De Lyon à Mirebel.	3.
De Mirebel à Montluel.	2.
De Montluel à Valbonne.	2.
De Valbonne à S. Denis.	3.
De S. Denis à S. Jean-le-Vieux.	2.
De S. Jean à Cerdon.	2.
De Cerdon à S. Martin.	2.
De S. Martin à Nantua.	2.
De Nantua à S. Germain.	2.

Lieuës.
14.

. . . 2.
. . . 3.
. . . 2.
. . . 3.
. . . 2.
. . . 2.

Lieuës.
112.

. . . 34.
. . . 17.
. . . 24.
. . . 30.
. . . 7.

Lieuës.
222.

. . . 100.
. . . 6.
. . . 13.
. . . 8.
. . . 13.
. . . 14.
. . . 9.
. . . 11.
. . . 4.
. . . 2.
. . . 4.

158	
De S. Germain à Châtillon.	2.
De Châtillon à Coulonges.	4.
De Coulonges à S. Genis.	4.
De S. Genis à Genève.	2.

De Genève à Chambéry.	14.
De Genève à Fribourg.	18.
De Genève à Laufane.	12.
De Genève à Berne.	24.
De Genève à Befançon.	30.

X X X I V.

De Paris à GOA.

Lieuës.
3869.

De Paris à Bordeaux (N ^o . 47).	130.
De Bordeaux à Bayonne.	40.
De Bayonne à Victoria.	34.
De Victoria à Burgos.	21.
De Burgos à Valladolid.	22.
De Valladolid à Salamanca.	23.
De Salamanca à Ciudad-Rodrigo.	17.
De Ciudad-Rodrigo à Almeйда.	6.
D'Almeйда al Corvo.	32.
Du Corvo à Santaren.	18.
De Santaren à LISBONNE.	14.

Le reste par mer.

De Lisbonne à l'Isle de Madère.	180.
De Madère à l'Isle de Fer.	110.
De l'Isle de Fer aux Isles du Cap-Verd.	275.
Des Isles du Cap-Verd à l'Isle de l'Ascension.	530.
De l'Isle de l'Ascension à l'Isle de S ^c . Hélène.	232.
De l'Isle de S ^c . Hélène au Cap de Bonne-Espérance.	580.
Dudit Cap à l'Isle de Bourbon.	760.
De l'Isle de Bourbon à Goa.	845.

De Paris
De Cadix
Du Cap

De Paris
De Bruxe
De Louva
De Ruren
De Gueld
De Wesel
De Breme

Voyez la

De Hamb
De Hamb
De Hamb
De Hamb

De P

De Paris à S
De S. Deni
De Francon

X X X V.

De Paris à GUAYAQUIL. Lieuës.
3974.

De Paris à Cadix (N ^o . 14)	403.
De Cadix au Cap Horn.	3221.
Du Cap Horn à Guayaquil.	1520.

X X X V I.

De Paris à HAMBOURG. Lieuës.
171.

De Paris à Bruxelles (N ^o . 12)	65.
De Bruxelles à Louvain.	4.
De Louvain à Ruremonde.	22.
De Ruremonde à Gueldres.	7.
De Gueldres à Wefel.	5.
De Wefel à Bremen.	48.
De Bremen à Hambourg.	20.

Voyez la Route de Paris à Stockholm.

De Hambourg à Hannover.	30.
De Hambourg à Vienne.	179.
De Hambourg à Londres.	164.
De Hambourg à Lubeck.	14.

X X X V I I.

De Paris au HAVRE-DE-GRACE. Lieuës.
46.

De Paris à Saint-Denis.	2.
De S. Denis à Franconville.	2.
De Franconville à Pontoise.	3.

De Pontoise au Bourdeau.	4.
Du Bourdeau à Magny.	2.
De Magny à S. Clair.	2.
De S. Clair à Tilliers.	2.
De Tilliers à Ecouis.	4.
D'Ecouis à Bourgbaudoin.	3.
De Bourgbaudoin à la Forge-Feret.	2.
De la Forge-Feret à ROUEN.	2.
De Rouen aux Vieufs.	4.
Des Vieufs à Caudebec.	3.
De Caudebec aux Forges.	4.
Des Forges à la Botte.	3.
De la Botte au Havre-de-Grâce.	4.

Du Havre à Dieppe.	18.
Du Havre à Caën.	15.
Du Havre à Plymouth.	65.
De Rouen à Dieppe.	12.
De Rouen à Caën.	29.

XXXVIII.

*De Paris à la HAYE.*Lieuës.
96.

De Paris à Senlis (N ^o . 72).	10.
De Senlis à Peronne.	21.
De Peronne à Cambrai.	8.
De Cambrai à Valenciennes.	7.
De Valenciennes à BRUXELLES.	19.
De Bruxelles à Anvers.	8.
D'Anvers au Moerdick.	8.
Du Moerdick à Dort.	8.
De Dort à Rotterdam.	4.
De Rotterdam à Delft.	2.
De Delft à la Haye.	1.

De Paris
De Lyon
D'Avignon
De Marseille
De la Rochelle
Du Cap
D'Acres
De Nazareth

Du Cap
De Joppa

De Paris
De Constantinople
De Diarbakir
De Bagdad

De Paris
De Marseille
De Malte
D'Alexandrie
D'Alep
De Bagdad

X X X I X.

*De Paris à JERUSALEM.*Lieuës.
770.

De Paris à Lyon (N ^o . 46)	100.
De Lyon à Avignon.	40.
D'Avignon à Marseille.	20.
De Marseille à l'Isle de S. Pierre.	110.
De ladite Isle à la Lampidoza.	115.
De la Lampidoza au Cap Rafat.	165.
Du Cap Rafat à S. Jean d'Acree.	190.
D'Acree à Nazareth.	8.
De Nazareth à Jérusalem.	22.

Du Cap Rafat à Joppé Port de mer.	167.
De Joppé à Jérusalem.	12.

X L.

*De Paris à ISPAHAN.*Lieuës.
1129.

De Paris à Constantinople (N ^o . 80)	544.
De Constantinople à Diarbekir.	250.
De Diarbekir à Bagdad.	160.
De Bagdad à Ispahan.	175.

*Autre.*Lieuës.
1130.

De Paris à Marseille (N ^o . 51)	160.
De Marseille à Malte.	232.
De Malte à Alexandrette.	398.
D'Alexandrette à Alep.	25.
D'Alep à Bagdad.	140.
De Bagdad à Ispahan.	175.

X L I.

Lieuës.
De Paris à KONIGSBRG. 335.

De Paris à Berlin (N ^o . 7)	220.
De Berlin à Dantzick.	85.
De Dantzick à Pillow.	20.
De Pillow à Konigsberg.	10.

X L I I.

Lieuës.
De Paris à LILLE. 52.

De Paris au Bourget.	2.
Du Bourget à Louvres.	3.
De Louvres à la Chapelle.	3.
De la Chapelle à SENLIS.	2.
De Senlis à Pont S. Maixence.	3.
De Pont au Bois de Liheu.	3.
Du Bois de Liheu à Gournay.	2.
De Gournay à Cuvilly.	2.
De Cuvilly à Conchy-les-Pots.	2.
De Conchy-les-Pots à Roye.	3.
De Roye à Fonches.	2.
De Fonches à Marché-le-Pot.	2.
De Marché-le Pot à PERONNE.	3.
De Peronne à Sailly en Arrouaise.	3.
De Sailly à Herville.	4.
D'Herville à Arras.	3.
D'Arras à Lens.	4.
De Lens à Carvin.	2.
De Carvin à Lille.	4.

De Lille à Bruxelles. 25.

De Paris
 D'Orléans
 De Bourges
 De Bayonne
 De Madrid
 De Cadix
 De Malaga
 De l'Inde
 Desdites
 A
 la
 De ladi
 F
 ri
 Du Cap
 ()
 2
 De ladi
 Dudit C
 Du Détr
 Du Cap
 De ladi
 Du Call
 De Paris
 De Cadix
 De l'Inde
 De la M
 De Car
 De S. F
 D'Anzer

X L I I I.

De Paris à LIMA (au Perou). Lieuës. 3636.

De Paris à Orléans (N ^o . 47).	35.
D'Orléans à Bordeaux.	127.
De Bordeaux à Bayonne.	47.
De Bayonne à Madrid.	94.
De Madrid à Cadix.	100.
De Cadix à l'Isle de Madère.	200.
De Madère à l'Isle de Fer.	110.
De l'Isle de Fer aux Isles du Cap-Verd.	275.
Desdites Isles à la hauteur du Cap de S.	
Augustin au Brésil. (Long. 344 ^o	
lat. mérid. 8 ^o 30').	500.
De ladite hauteur à la hauteur du Cap	
Frio. (Long. 335 ^o 15' lat. mé-	
rid. 22 ^o 48').	370.
Du Cap Frio à l'Isle de S ^c . Catherine.	
(Long. 326 ^o 30' lat. mérid.	
28 ^o 5').	170.
De ladite Isle au Cap S. Antonio.	220.
Dudit Cap au Détroit de le Maire.	440.
Du Détroit de le Maire au Cap Horn.	36.
Du Cap Horn à l'Isle de S ^c . Barbe.	240.
De ladite Isle au Callao.	770.
Du Callao à Lima.	2.

Autre.

Lieuës.

2399.

De Paris à Cadix (N ^o . 14).	403.
De Cadix à l'Isle de Fer (des Canaries).	270.
De l'Isle de Fer à la Martinique.	860.
De la Martinique à Carthagène.	300.
De Carthagène à S. Fé de Antioquia.	90.
De S. Fé à Anzerma.	45.
D'Anzerma à Cali.	38.

De Cali à Popayan.	26.
De Popayan à Païto.	30.
De Païto à Quiró.	44.
De Quito à Tacunga.	18.
De Tacunga à Guayaquil.	40.
De Guayaquil à Truxillo.	140.
De Truxillo à Lima.	95.

De Lima à Mexico (par terre). . .	1000.
De Lima à Mexico (par mer). . .	850.
De Lima à Guayaquil (par mer). .	240.
De Lima à Manille.	3360.
De Lima à Yedo au Japon.	3000.
De Lima à Quanton à la Chine. . .	3360.
De Cadix à Angra (des Açores). . .	300.
De Cadix à Sc. Croix de Barbarie. .	150.
De Cadix à Canaria.	230.
De Cadix à Quebec.	1100.
De Cadix à Londres.	500.
De Cadix à Brest.	320.
De Cadix à Cayenne.	1100.

X L I V.

Lieuës.

De Paris à LISBONNE.

409.

332.

De Paris à Madrid (N ^o . 47).	226.
De Madrid à Talavera-la-Reyna. . .	20.
De Talavera à Truxillo.	22.
De Truxillo à Merida.	16.
De Merida à Badajos.	10.
De Badajos à Lisbonne.	38.

De Lisbonne à Angra (des Açores). .	255.
De Lisbonne à Cadix (par mer). . .	92.
De Lisbonne à Funchal de Madère. .	180.
De Lisbonne à Olinde.	1065.

De Paris à
De S. Den
D'Ecouen à
De Luzarc
De Chantil
De Lingue
De Clermo
De S. Just
De Wavign
De Breteui
De Flers à
D'Hebecour
D'Amiens à
De Pequign
De Flixcou
D'Ailly à A
D'Abbeville
De Nouvion
De Bernay
De Nampon
De Montreu
De Cormon
De Samers
De Boulogn
De Marqui
Du Houtbu
De Calais à
De Douvres
De Cantorb
De Sitingh
De Rochest
De Dartfor

X L V.

*De Paris à LONDRES.*Lieuës.
94.

De Paris à S. Denis.	2.
De S. Denis à Ecoeuën.	2.
D'Ecoeuën à Luzarche.	3.
De Luzarche à Chantilly.	2.
De Chantilly à Lingueville.	3.
De Lingueville à Clermont.	2.
De Clermont à S. Just.	3.
De S. Just à Wavigny.	2.
De Wavigny à Breteuil.	3.
De Breteuil à Flers.	2.
De Flers à Hebecourt.	2.
D'Hebecourt à AMIENS.	2.
D'Amiens à Pequigny.	3.
De Pequigny à Flixcourt.	2.
De Flixcourt à Ailly.	2.
D'Ailly à ABBEVILLE.	3.
D'Abbeville à Nouvion.	3.
De Nouvion à Bernay.	2.
De Bernay à Nampont.	2.
De Nampont à Montreuil.	3.
De Montreuil à Cormont.	3.
De Cormont à Samers.	2.
De Samers à BOULOGNE.	3.
De Boulogne à Marquise.	3.
De Marquise au Hautbuisson.	2.
Du Hautbuisson à CALAIS.	2.
De Calais à Douvres (par mer).	9.
De Douvres à CANTORBERY.	5.
De Cantorbery à Sittinghourne.	4.
De Sittinghourne à ROCHESTER.	4.
De Rochester à Dartford.	4.
De Dartford à Londres.	5.



26.
30.
44.
18.
40.
140.
95.

1000.
850.
240.
3360.
3000.
3360.
300.
150.
230.
1100.
500.
320.
1100.

Lieuës.

409.
332.
226.
20.
22.
16.
10.
38.

255.
92.
180.
1065.

X L V I.

*De Paris à LUNEVILLE.*Lieuës.
76.

De Paris à Bondy.	2.
De Bondy à Vertgalant.	2.
De Vertgalant à Claye.	2.
De Claye à MEAUX.	4.
De Meaux à S. Jean.	2.
De S. Jean à la Ferté.	2.
De la Ferté à Montreuil.	3.
De Montreuil à Vivray.	2.
De Vivray à Château-Thierry.	2.
De Château-Thierry à Paroy.	2.
De Paroy à Dormans.	3.
De Dormans au Port-à-Binson.	2.
De Binson à la Cave.	2.
De la Cave à Epernay.	2.
D'Epernay à Plivaux.	2.
De Plivaux à Jalons.	2.
De Jalons à Matouguc.	2.
De Matouguc à CHAALONS.	2.
De Chaalons au Fresne.	4.
Du Fresne à la Maison-du-Val.	6.
De la Maison-du-Val à BAR-LE-DUC.	4.
De Bar-le-Duc à Ligny.	2.
De Ligny à S. Aubin.	2.
De S. Aubin à Void.	3.
De Void à Layes.	2.
De Layes à TOUL.	2.
De Toul à Velaine.	2.
De Velaine à NANCY.	3.
De Nancy à Domballe.	3.
De Domballe à LUNEVILLE.	3.

*De P*

De Paris à
De Villejuif
De Froment
D'Essonne à
De Conthie
De Chailly
De Fontaine
De Moret à
De Fausfart
De Villeneu
De Pont à
De Sens à V
De Villeneu
De Villeval
De Joigny
De Bassou
D'Auxerre
De S. Brice
De Verment
Du petit-Li
De Lucy à C
De Cussy à
De Rouvray
De la Maifo
De Viteaux
De la Chale
Du Pont-de
De la Cude
De Dijon à
De la Baraq
De Nuy à B
De Beaune à
De Chagny à
De Châlon à
De Sendecey
De Tournus

X L V I I.

*De Paris à LYON, par Dijon.*Lieuës.
116.Lieuës.
76.

2.	De Paris à Villejuif.	2.
2.	De Villejuif à Fromenteau.	3.
2.	De Fromenteau à Essone.	2.
4.	D'Essone à Ponthierry.	3.
2.	De Ponthierry à Chailly.	2.
2.	De Chailly à FONTAINEBLEAU.	2.
3.	De Fontainebleau à Moret.	3.
2.	De Moret à Fauffart.	3.
2.	De Fauffart à Villeneuve-la-Guiare.	7.
3.	De Villeneuve à Pont-sur Yonne.	3.
2.	De Pont à SENS.	3.
2.	De Sens à Villeneuve le-Roy.	3.
2.	De Villeneuve-le-Roy à Villevallier.	2.
2.	De Villevallier à Joigny.	2.
2.	De Joigny à Bassou.	3.
2.	De Bassou à AUXERRE.	3.
2.	D'Auxerre à S. Brice.	2.
4.	De S. Brice à Vermenton.	3.
6.	De Vermenton au Petit-Lissard.	2.
4.	Du petit-Lissard à Lucy-le bois.	2.
2.	De Lucy à Cussy-les-Forges.	3.
2.	De Cussy à Rouvray.	2.
3.	De Rouvray à la Maison-neuve.	3.
2.	De la Maison-neuve à Viteaux.	4.
2.	De Viteaux à la Chaleure.	3.
2.	De la Chaleure au Pont-de-Panis.	3.
3.	Du Pont-de-Panis à la Cude.	2.
3.	De la Cude à DIJON.	2.
3.	De Dijon à la Baraque.	3.
3.	De la Baraque à Nuy.	2.
3.	De Nuy à Beaune.	3.
3.	De Beaune à Chagny.	3.
3.	De Chagny à CHALON.	4.
3.	De Châlon à Sennecey.	4.
3.	De Senecey à Tournus.	2.
3.	De Tournus à S. Albi.	4.

De S. Albin à MACON.	3.
De Mâcon à la Maison blanche.	4.
De la Maison blanche à S. Georges.	3.
De S. Georges à Villefranche.	2.
De Villefranche aux Echelles.	3.
Des Echelles à la Chaux.	2.
De la Chaux à Lyon.	2.

Autre.

Lieués.

De Paris à LYON, par Moulins. 128.

De Paris à Fontainebleau.	14.
De Fontainebleau à Bouron.	2.
De Bouron à Nemours.	3.
De Nemours à Glandelle.	2.
De Glandelle à la Croisiere.	2.
De la Croisiere à Fontenay.	2.
De Fontenay au Puy-la-Laude.	2.
Du Puy à Mortargis.	3.
De Mortargis à la Commodité.	3.
De la Commodité à Nogent.	2.
De Nogent aux Bezards.	2.
Des Bezards à la Buiffiere.	2.
De la Buiffiere à Belair.	2.
De Belair à Briare.	2.
De Briare à Ouffon.	2.
D'Ouffon à Bony.	2.
De Bony à Neury.	2.
De Neury à la Celle.	2.
De la Celle à Cosne.	2.
De Cosne à Maltaverne.	2.
De Maltaverne à Pouilly.	3.
De Pouilly à Meuves.	2.
De Meuves à la Charité.	2.
De la Charité à Barbeloup.	2.
De Barbeloup à Pougues.	2.
De Pougues à NEVERS.	2.
De Nevers à Magny.	2.
De Magny à Villars.	2.
De Villars à S. Pierre-le-Monstier.	2.

De

De S. P.
De Char
De Ville
De la Pe
De mou
De Sann
De Bessa
Des Eschi
De Varen
De S. Ge
De la Pa
De Droit
De S. M
De la Pa
De S. G
De Roan
De l'Hôp
De S. Sin
De la Fo
De Tarar
De la Cr
De la Bro
De la Tou

De P

De Paris
De Fonta
De Sens à
D'Auxerre
De S. Bri
De Verme
Du petit l
De Lucy à
De Cussy à
De Saulier
D'Arnay-le
D'Yvry à l
De la Roc
De Chagr

De S. Pierre à Chantenay.	2.
De Chantenay à Villeneuve.	3.
De Villeneuve à la Perche.	2.
De la Perche à MOULINS.	2.
De Moullins à Sannes.	2.
De Sannes à Bessay.	2.
De Bessay aux Eschirolles.	2.
Des Eschirolles à Varennes.	2.
De Varennes à S. Geran.	3.
De S. Geran à la Palice.	2.
De la Palice à Droiturier.	2.
De Droiturier à S. Martin-d'Estreaux.	2.
De S. Martin à la Pacaudière.	2.
De la Pacaudière à S. Germain.	3.
De S. Germain à Roane.	3.
De Roane à l'Hôpital.	2.
De l'Hôpital à S. Simphorien-de-Lay.	2.
De S. Simphorien à la Fontaine.	3.
De la Fontaine à Tarare.	3.
De Tarare à la Croisette.	2.
De la Croisette à la Bresse.	2.
De la Bresse à la Tour.	3.
De la Tour à Lyon.	3.

Autre.

De Paris à LYON par la Diligence. Lieuës. 117.

De Paris à Fontainebleau.	14.
De Fontainebleau à Sens.	14.
De Sens à Auxerre.	13.
D'Auxerre à S. Brice.	2.
De S. Brice à Vermenton.	3.
De Vermenton au petit Liffard.	2.
Du petit Liffard à Lucy-le-bois.	2.
De Lucy à Cussy-les-Forges.	3.
De Cussy à Saulieu.	6.
De Saulieu à Arnay le-Duc.	7.
D'Arnay-le-Duc à Yvry.	4.
D'Yvry à la Rochepot.	2.
De la Rochepot à Chagny.	2.
De Chagny à Châlon.	4.

De Châlon à Mâcon. 13.
 De Mâcon à Lyon. 16.

N. B. *Les Lieux pour les Routes & les Distances de Paris à Lyon ne sont que de 2000 pas géométriques chacune.*

X L V I I I.

Lieux.

De Paris à MADRID.

303.

246.

De Paris au Bourg-la-Reine.	2.
Du Bourg-la-Reine à Longjumeau.	3.
De Longjumeau à Linas.	2.
De Linas à Arpajon.	2.
D'Arpajon à Bonne.	2.
De Bonne à Etrechy.	2.
D'Etrechy à Etampes.	2.
D'Etampes à Montdésir.	2.
De Montdésir à Monerville.	2.
De Monerville à Angerville.	2.
D'Angerville à Boisseau.	2.
De Boisseau à Toury.	2.
De Toury à Châteaugallard.	2.
De Châteaugallard à Artenay.	2.
D'Artenay à Cercottes.	3.
De Cercottes à ORLEANS.	1.
D'Orleans à S. Memin.	2.
De S. Memin à Clery.	2.
De Clery à Lailly.	2.
De Lailly à S. Laurens des Eaux.	2.
De S. Laurens à Nouant.	2.
De Nouant à S. Diey.	2.
De S. Diey à BLOIS.	4.
De Blois à Choufy.	3.
De Choufy à Veuve.	3.
De Veuve au Hautchantier.	2.
Du Hautchantier à AMBOISE.	2.
D'Amboise aux Bordes.	2.
De Bordes à la Friilière.	2.
De la Friilière à TOURS.	3.
De Tours au Carrez.	3.
De Carrez à Montbason.	2.

De Mont
 De Sorig
 De Sc. C
 De Sc. M
 De Beau
 Des Orm
 D'Ingran
 De Chate
 Des Barre
 De la Tri
 De Clan a
 Du Gran
 De Poit
 De Crou
 De Ruffig
 De Vivon
 Des Minie
 De Coué
 De Chau
 De Saufay
 De Banni
 De Villef
 Des Marai
 D'Aigre à
 De Gourv
 De S. Cib
 De Villars
 De Châtea
 De Nonna
 De Barbez
 De Reigna
 De la Gro
 De Chevan
 De Montli
 De Chertac
 De Pierreb
 De Cavign
 De Bois-M
 De Cubfac
 De Carbon
 De Bordea
 De Gradig
 De l'Estau

... 13.
... 16.
... Distances géo-

Lieuës.
303.
246.

De Montbason à Sorigny.	2.
De Sorigny à S ^c . Catherine.	2.
De S ^c . Catherine à S ^c . Maure.	2.
De S ^c . Maure à Beauvais.	2.
De Beauvais aux Ormes S. Martin.	2.
Des Ormes à Ingrande.	3.
D'Ingrande à CHATELLERAUT.	2.
De Châtelleraut aux Barres.	2.
Des Barres à la Tricherie.	2.
De la Tricherie à Clan.	2.
De Clan au Grand-Pont.	2.
Du Grand-Pont à POITIERS.	2.
De Poitiers à Croutelle.	2.
De Croutelle à Ruffigny.	2.
De Ruffigny à Vivonne.	2.
De Vivonne aux Minières.	3.
Des Minières à Coué.	2.
De Coué à Chaunay.	2.
De Chaunay à Saufay.	3.
De Saufay à Bannières.	2.
De Bannières à Villefagnan.	2.
De Villefagnan aux Marais.	2.
Des Marais à Aigre.	2.
D'Aigre à Gourville.	2.
De Gourville à S. Cibardeau.	2.
De S. Cibardeau à Villars.	3.
De Villars à Châteauneuf.	3.
De Châteauneuf à Nonnaville.	2.
De Nonnaville à Barbezieux.	3.
De Barbezieux à Beignac.	3.
De Beignac à la Grolle.	3.
De la Grolle à Chevanceau.	2.
De Chevanceau à Montlieu.	2.
De Montlieu à Chersac.	2.
De Chersac à Pierrebrune.	2.
De Pierrebrune à Cavignac.	2.
De Cavignac à Bois-Martin.	2.
De Bois-Martin à Cubfac.	2.
De Cubfac à Carbon-Blanc.	2.
De Carbon-Blanc à BORDEAUX.	3.
De Bordeaux à Gradignan.	3.
De Gradignan à l'Estaulle.	2.
De l'Estaulle au Putz de la Gubatte.	2.

Du Putz au Barps. r	2.
Du Barps à l'Hospitalet.	2.
De l'Hospitalet à Belin.	2.
De Belin au Muret.	2.
Du Muret à l'Hispotey.	3.
De l'Hispotey à la Bouhaire.	3.
De la Bouhaire à Bellos.	3.
De Belloc à la Harie.	3.
De la Harie à l'Esperon.	2.
De l'Esperon à Castets.	3.
De Castets à Majex.	3.
De Majex aux Monts.	2.
Des Monts à S. Vincent.	2.
De S. Vincent à la Cabane.	2.
De la Cabane à Ondres.	3.
D'Ondres à BAYONNE.	3.
Jusqu'ici on a employé des lieuës de 2000	
pas géométriques chacune.	
De Bayonne à Bidars.	2.
De Bidars à S. Jean-de-Luz.	2.
De S. Jean-de-Luz à Orogne.	2.
D'Orogne à Iron.	2.
D'Iron à Oyarzum.	4.
D'Oyarzum à Ornieta.	2.
D'Ornieta à Toloza.	3.
De Toloza à Villafranca.	3.
De Villafranca à Zegama.	3.
De Zegama à Galareta.	3.
De Galareta à Udicava.	3.
D'Udicava à VICTORIA.	3.
De Victoria à la Puebla.	3.
De la Puebla à Miranda.	2.
De Miranda à Meugo.	2.
De Meugo à Señoreda.	3.
De Señoreda à Bribiesca.	2.
De Bribiesca à Castel-de-Peones.	2.
De Castel-de-Peones à Quintanapalla.	3.
De Quintanapalla à BURGOS.	3.
De Burgos à Sarazin.	2.
De Sarazin à Madrigalejo.	3.
De Madrigalejo à Lerma.	2.
De Lerma à Baabon.	3.
De Baabon à Ayanda.	4.

D'Aranc
D'Orom
De Fref
De Cast
De Sum
De Bui
De Cav
De S. A
D'Alcov
Depui
de lieuës
On n'
pour le t
bord de
toutes le
celles de
métrique
On fai
de Roi o
pas non
20 lieuës

De Madr
De Madr
De Madr
De Madr
De Madr
De Madr
De Madr
De Madr
N. Le
pas géoma

De Paris
De Lyon
De Manse

. . . 2.	D'Aranda à Orombio.	3.
. . . 2.	D'Orombio à Fresnillo.	3.
. . . 2.	De Fresnillo à Castillejo.	3.
. . . 2.	De Castillejo à Sumosiera.	3.
. . . 3.	De Sumosiera à Buitrago.	3.
. . . 3.	De Buitrago à Cavanillas.	4.
. . . 3.	De Cavanillas à S. Agostino.	3.
. . . 3.	De S. Agostino à Alcovendas.	3.
. . . 2.	D'Alcoviendas à Madrid.	3.

Depuis Orogne jusqu'à Madrid on s'est servi de lieues de 3428 pas géométriques chacune.

On n'a marqué en second que 246 lieues pour le total, qui par l'addition se trouve d'abord de 303 lieues, parce que l'on a réduit toutes les lieues de 2000 pas, aussi-bien que celles de 3428 pas en lieues de 3000 pas géométriques chacune.

On fait que le pas géométrique vaut 5 pès de Roi ou deux pas communs. Et on n'ignore pas non plus que le degré de latitude vaut 20 lieues de 3000 pas géométriques chacune.

. . . 2.	De Madrid à l'Escurial.	7.
. . . 2.	De Madrid à Aranjuez.	7.
. . . 2.	De Madrid à S. Ildephonse.	14.
. . . 4.	De Madrid à Barcelone.	100.
. . . 2.	De Madrid à Valence.	51.
. . . 3.	De Madrid à la Corogne.	100.
. . . 3.	De Madrid au Ferrol.	100.
. . . 3.	De Madrid à Saragosse.	50.

N. Les lieues de ces distances valent 3428 pas géométriques chacune.

X L I X.

De Paris à MAHON.

Lieues.
232.

. . . 3.	De Paris à Lyon (N ^o . 46).	100.
. . . 3.	De Lyon à Marseille (N ^o . 51).	60.
. . . 2.	De Marseille à Mahon.	72.

Au sortir du Port de Marseille on porte le Cap à l'Ouest, & on fait une lieue & demie sur cette Route. On se trouvera par conséquent entre l'Isle de Ratoneau à l'Est & la Rade de Marseille à l'Ouest, & à 45 brasses d'eau. De-là on portera constamment le Cap au Sud-un demi-quart au Sud-Sud-Ouest, jusqu'à la hauteur de Port-Mahon (lat. 35° 53' 45"). Ayant reconnu le Fanal ou la Tour des Signaux à l'Ouest, on la dépassera de 150 pas géométriques ou environ vers le Sud, & on se trouvera à l'entrée du Port de Mahon, qui est très-bon & semblable à une rivière. L'entrée de ce Port n'a que 500 piés ou 100 Pas géométriques de large, mais on y trouve pour le moins 10 brasses d'eau en re la Citadelle & le Fort *Philippet*. Ce Port a 2000 pas géométriques de profondeur, ou plutôt de longueur depuis son entrée jusqu'à la Ville de Mahon, & sa largeur n'a jamais moins de 100 pas, ni plus de 350 pas géométriques. On y trouve jusqu'à 18 brasses d'eau; mais devant la Ville de Mahon il n'y en a que 6 brasses & demie. Depuis Mahon jusqu'au Fort de *S. Philippe*, il y a 1600 pas géométriques ou une bonne demi-lieue.

Autre Route de Marseille à MAHON en suivant les côtes de Cap en Cap & de pointe en pointe.

Lieues.
134.

De Marseille à l'Estaque.	2.
De l'Estaque au Cap de Mejan.	1 $\frac{1}{2}$.
Du Cap Mejan au Cap de la Couronne.	2 $\frac{1}{2}$.
Du C. de la Couronne à la T. de Bouc.	3.
De la T. de Bouc aux Tignes (embouchure du Rhône).	5.
Des Tignes aux Saintes Maries.	5.
Des Saintes Maries à CETTE.	10.
De Cette au Fort de Breffou.	4.

De Breffou
Du Cap
De Collada
De Cadix
De Palerme
De Matagorda
De Barcelonne

De Paris
De Lyon
De Montpelier
De Perpignan
De Barcelonne

De Ciutadella
De Ciutadella
De Ciutadella
De Ciutadella
De Ciutadella
De Ciutadella
De Ciutadella
De Ciutadella

De Port
De Port
De Mahon
De Mahon
De Mahon
De Mahon
De Mahon
De Mahon

De Brescou au Cap de Leucate.	9.
Du Cap de Leucate à Collioure.	10.
De Collioure au C. de Creuz ou Cade- quié.	8.
De Cadequié à Palamos.	12.
De Palamos à Mataro.	12.
De Mataro à BARCELONE.	5.
De Barcelone à Mahon.	45.

Autre. Lieuës.
Par Lyon & Perpignan. 262.

De Paris à Lyon.	100.
De Lyon à Montpellier.	52.
De Montpellier à Perpignan.	28.
De Perpignan à Barcelone.	37.
De Barcelone à Mahon.	45.

De Ciudadella à Collioure.	55.
De Ciudadella à Cadequié.	48.
De Ciudadella à Rotes.	48.
De Ciudadella à Palamos.	38.
De Ciudadella à Barcelone.	36.
De Ciudadella au Cap Fromental dans l'Isle de Mallorca.	10.
De Ciudadella à Palma ou Mallorca.	33.
De Ciudadella à Yviça.	10.
De Ciudadella à Valence.	73.

De Port Mahon à Ciudadella.	9.
De Port Mahon à Mercadal.	5.
De Mahon à Aleyor.	2 $\frac{1}{2}$.
De Mahon à Fererias.	6.
De Mahon au Port-Fornello.	7 $\frac{1}{2}$.
De Mahon à Sainte-Agathe.	7.
De Mahon à Alger.	68.

De Mahon à Carthagène.	100.
De Mahon à Gibraltar.	190.
De Mahon à Tunis.	100.
De Mahon à l'Isle de Corse.	80.
De Mahon à l'Isle de Sardaigne.	70.

L'Isle de Minorque a 10 lieues de long, 4 de large & 25 de tour. Ciudadella en est la Capitale.

L.

	Lieues.
<i>De Paris à MALTE.</i>	392.
De Paris à Lyon.	100.
De Lyon à Avignon.	40.
D'Avignon à Marseille (N ^o . 51).	20.
De Marseille jusqu'à la hauteur de l'Isle de S. Pierre sur les côtes de Sardaigne. (Long. 25 ^o 30' lat. 39 ^o 0').	110.
De ladite hauteur à Maretimo.	62.
De Maretimo à Malte.	60.
De Malte au Golfe de la Sidra.	140.
De Malte à Corfou.	130.
De Malte à Cagliari.	115.
De Malte à Civitavecchia.	140.

L I.

	Lieues.
<i>De Paris à MANILLE.</i>	4700.
De Paris à Madrid (N ^o . 47).	303.
De Madrid à Cadix.	100.

De Cadix
De Canar
des
De ladite
De l'Isle
Hél
De l'Isle
Bon
Dudit Cap
Depuis l'I
trois
25'
Dudit Dé

Du Détroi
Du Détroi
Du Détroi

De Manille
De Manille
De Manille
De Manille
De Manille
De Manille
De Manille

D
De Paris à
De Lyon à
De S. Fens
De S. Saph
De Vienne
D'Auberive
Du Féage à

De Cadix à Canaria ou Palma.	245.
De Canaria à Ribeira Grande, Cap. des Isles du Cap - Vert.	300.
De ladite Isle à l'Isle de l'Ascension.	530.
De l'Isle de l'Ascension à l'Isle de St. Hélène.	232.
De l'Isle de St. Hélène au Cap de Bonne - Espérance.	580.
Dudit Cap à l'Isle de Bourbon.	760.
Depuis l'Isle de Bourbon jusqu'au Dé- troit de la Sonde. (Long. 122° 25' lat. mérid. 6° 45').	1000.
Dudit Détroit à Manille.	650.

Du Détroit de la Sonde à Batavia.	50.
Du Détroit de la Sonde à Macassar.	260.
Du Détroit de la Sonde à Siam.	480.

De Manille à Yedo.	630.
De Manille à Quanton.	235.
De Manille à Pekin.	585.
De Manille à Acapulco.	2700.
De Manille à Lima.	3360.
De Manille au Cap-Horn.	3800.
De Manille à Pondicheri.	1100.

L I I.

De Paris à MARSEILLE.

Lieuës.
180.

De Paris à Lyon.	100.
De Lyon à S. Fons.	2.
De S. Fons à S. Saphorin d'Ozon.	2.
De S. Saphorin à Vienne.	3.
De Vienne à Auberive.	3.
D'Auberive au Péage de Rouffillon.	2.
Du Péage à S. Rambert.	3.

vai sur les lieux en 1748, 40 & 50 sous les auspices de M. DES GALOIS DE GLENE' DE LA TOUR, Premier Président du Parlement d'Aix & Intendant de Provence. Cette Carte que j'exécutai sur deux feuilles de papier Grand Aigle, j'eus ensuite l'honneur de la présenter à Son Excellence M. le Marquis de PUYZIEULX, pour lors Ministre & Secrétaire d'Etat pour les affaires étrangères, qui la reçut avec bonté.

D'Aix à Tarascon, par Salon & le Paradou.	45830.
D'Aix à Tarascon par Lambesc, Orgon & Saint-Remy.	49180.
D'Aix à Arles, par Salon & S. Martin de Crau	43624.

L I I I .


De Paris à la MARTINIQUE. Lieuës. 1440.

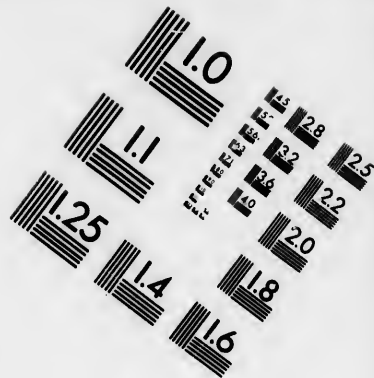
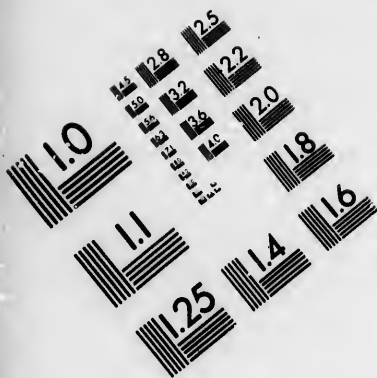
De Paris à Brest (N ^o . II).	120.
De Brest à S. Michel (des Açores).	380.
Des Açores à la Martinique.	940.

De la Martinique à Cadix.	1130.
De la Martinique à Madère.	960.
De la Martinique à l'Isle de Fer.	860.
De la Martinique aux Isles du Cap-Verd.	730.
De la Martinique au Cap-François.	250.
De la Martinique à S. Domingue.	190.
De la Martinique à la Jamaïque.	300.
De la Martinique à la Vera-Cruz.	700.
De la Martinique à la Havana.	460.
De la Martinique à la N. Orléans.	650.
De la Martinique à Quebec.	1000.
De la Martinique à la Cayenne.	275.




3.
3.
2.
2.
3.
3.
3.
3.
3.
2.
2.
2.
3.
2.
1.
2.
Lieuës de
Étriques.
6000.
2815.
1718.
5660.
3641.
6324.
1179.
5057.
2702.
5984.
4130.
6298.
4000.
1800.
1000.
1500.
800.
4300.
rapporte
mesurées
Topogra-
ue je le-







**IMAGE EVALUATION
TEST TARGET (MT-3)**



**Photographic
Science
Corporation**

23 WEST MAIN STREET
WEBSTER, N.Y. 14580
(716) 872-4503

14 28
12 25
10 22
8 20
6 18

10
11
12

L I V.

*De Paris à MAYENCE.*Lieuës.
105.

De Paris à Rheims.	34.
De Rheims à Verdun (N ^o . 80).	17.
De Verdun à Trèves.	24.
De Trèves à Mayence.	30.

L V.

*De Paris à MEXICO.*Lieuës.
2160.

De Paris à Brest (N ^o . 11).	120.
De Brest aux Açores.	380.
Des Açores au Cap-François.	1090.
Du Cap-François à la Vera-Cruz.	510.
De la Vera-Cruz à Mexico.	60.

De Mexico à Acapulco.	60.
De Mexico à Manille.	2760.
De Mexico à Yedo.	2260.

L V I.

*De Paris à MILAN.*Lieuës.
200.

De Paris à Lyon (N ^o . 46).	100.
De Lyon au Pont de Beauvoisin.	18.
Du Pont de Beauvoisin à Chambéry.	8.
De Chambéry à Lanebourg.	26.
De Lanebourg à Suze.	8.
De Suze à Turin.	9.
De Turin à Milan.	31.

De Par
De Ber
De Dan
De Ko
De La
De Thi
De Mi
De Mi
De Rig
De Fel
De Na
De Cop
De S.
li
De No

De Ko
De M
De M
De Ri
De Na
De Sa

De Pa
De (s
De L.

L V I I.

*De Paris à Moskow.*Lieuës.
668.

De Paris à Berlin (N ^o . 7)	220.
De Berlin à Dantzick	85.
De Dantzick à Konigsberg	30.
De Konigsberg à Labiaw	7.
De Labiaw à Tilsit	11.
De Tilsit à Midnicki	18.
De Midnicki à Mittaw	23.
De Mittaw à Riga	8.
De Riga à Fellin	35.
De Fellin à Narva	38.
De Narva à Coporio	14.
De Coporio à Saint-Petersbourg	14.
De S. Petersbourg à Nowogorod-Welicki	50.
De Nowogorod-Welicki à Moskow	115.

*Autre.*Lieuës.
335.

De Konigsberg à Memmel	26.
De Memmel à Mittaw	35.
De Mittaw à Riga	8.
De Riga à Narva	73.
De Narva à Saint-Petersbourg	28.
De Saint-Petersbourg à Moskow	165.

*Autre.*Lieuës.
639.

De Paris à Cracovie (N ^o . 24)	324.
De Cracovie à Lublin	50.
De Lublin à Horodek	36.

Lieuës.
105.

. . 34.
. . 17.
. . 24.
. . 30.

Lieuës.
2160.

. 120.
. 380.
. 1090.
. 510.
. 60.

60.
2760.
2260.

Lieuës.
200.

. 100.
. 18.
. 8.
. 26.
. 8.
. 9.
. 31.

De Horodek à Myssz.	30.
De Myssz à Zicin.	25.
De Zicin à Swilocz.	17.
De Swilocz à Mohilow.	25.
De Mohilow à Smolenko.	27.
De Smolensko à Dorogobovic.	20.
De Dorogobovic à Wiefma.	20.
De Wiefma à Mofaisko.	30.
De Mofaisko à Moskow.	15.

L V I I I.

De Paris à MUNICK.

Lieuës.

182.

De Paris à Strasbourg (N ^o . 80).	102.
De Strasbourg à Rastat.	10.
De Rastat à Canstat.	26.
De Canstat à Ulm.	16.
D'Ulm à Augsbourg.	16.
D'Augsbourg à Munick.	12.

L I X.

De Paris à NANCY.

Lieuës.

70.

83.

(Voyez la Route de Luneville N^o. 45 & celle de Vienne N^o. 80).

L X.

De Paris à NAPLES.

Lieuës.

357.

De Paris à Rome (N ^o . 71).	108.
	Milles.
De Rome alla Torre.	7.
Dalla Torre à Marino.	7.
De Marino à VELLETRI.	12.

De Vel
De Cafa
m
De Ser
Des Cafa
De Pip
De Mar
De Terr
on
N

De ladi
De Fon
D'Itri à
De Mol
Du Gari
De Sain
De Fran
De Cap
D'Averf

De Nap
De Nap
De Nap
De Nap
De Nap
De Nap
De Nap
De Nap
De Nap
De Nap
De Nap
De Nap

De Nap

De Velletri à Casa-fondata.	10.
De Casa-fondata à l'Hotellerie de Sermoneta.	5.
De Sermoneta aux Case-nuove.	10.
Des Case-nuove à Piperno.	6.
De Piperno à Meroni.	8.
De Maroni à TERRACINA.	8.
De Terracina à la Porte & Barrière par où l'on entre dans le Royaume de Naples.	5.
De ladite Porte à FONDI.	7.
De Fondi à Itri.	8.
D'Itri à Mola di Gaeta.	8.
De Mola au Garigliano.	8.
Du Garigliano à Sainte-Agathe.	8.
De Sainte Agathe à Francolise.	8.
De Francolise à CAPOUE.	8.
De Capouë à AVERSA.	7.
D'Aversa à NAPLES.	8.

Milles.

De Naples à l'Aquila.	110.
De Naples à Barletta.	108.
De Naples à Caserte.	14.
De Naples à Catanzaro.	208.
De Naples à Cosenza.	168.
De Naples à Lecce.	228.
De Naples à Lucera.	70.
De Naples à Matera.	143.
De Naples à Portici.	4.
De Naples à Reggio.	272.
De Naples à Salerne.	30.
De Naples à Messine (par terre).	285.
(par mer).	225.
De Naples à Palerme (par mer).	208.



30.
25.
17.
25.
27.
20.
20.
30.
15.

Lieuës.
182.

102.
10.
26.
16.
16.
12.

Lieuës.
70.
83.

45 & celle

Lieuës.
357.

108.
Milles.
7.
7.
12.

Autre Route.

Lieuës.

De Marseille à NAPLES, par mer. 174.

De Marseille au Cap-Corse.	77.
Du Cap-Corse à la petite Isle de Palmaria qui git entre Piombino & Porto-Longone.	18.
De Palmaria au Mont-Argentat.	13.
Du Mont-Argentat à l'Isle de Ponza.	43.
De l'Isle de Ponza à Ischia.	17.
D'Ischia à Naples.	6.

Lieuës.

Autre Route par mer de Marseille à NAPLES, de Port en Port. 231.

De Marseille à la Ciotat.	10.
De la Ciotat à Toulon.	12.
De Toulon aux Isles d'Hières.	10.
Des Isles d'Hières à S. Tropès.	13.
De S. Tropès à Antibes.	10.
D'Antibes à Villefranche.	3.
De Villefranche à Monaco.	3.
De Monaco à San-Remo.	5.
Du Port-Maurice au Port Maurice.	5.
Du Port-Maurice à Noli.	10.
De Noli à Vado.	2.
De Vado à Savone.	2.
De Savone à Genes.	9.
De Genes à Porto-Fino.	7.
De Porto-Fino à Porto-Venere.	13.
De Porto Venere à Livourne.	14.
De Livourne à Porto-Longone.	18.
De Porto-Longone à Porto-Ercole.	16.
De Porto-Ercole à Civita-Vecchia.	10.
De Civita-Vecchia à Gaète.	37.
De Gaète à Naples.	20.

N. B.
distance
pas géo
quel'on
49 lieu

De Par
De Ren
De Ion
Du Plat
De Gue
De Mon
De Ma
D'Eleve
De Van
D'Aura
De Lar
D'Henn

D

De Par
De Ro
De Nap
De Sale
De Co
De la C
De Me
De Pat
De Cef
De Ter

N. B. 1°. Les lieues employées pour les distances de Marseille à Naples, sont de 3000 pas géométriques chacune. 2°. Les 148 Milles que l'on compte de Rome à Naples ne font que 49 lieues.

Lieues.
ner. 174.

. . . 77.
alma-
no &
. . . 18.
. . . 13.
za. . 43.
. . . 17.
. . . 6.

ille à
. Lieues.
231.

. . . 10.
. . . 12.
. . . 10.
. . . 13.
. . . 10.
. . . 3.
. . . 3.
. . . 5.
. . . 5.
. . . 10.
. . . 2.
. . . 2.
. . . 9.
. . . 7.
e. . . 13.
. . . 14.
. . . 18.
cole. . 16.
chia. . 10.
. . . 37.
. . . 20.

L X I.

De Paris à L'ORIENT.

Lieues.

III.

De Paris à Rennes (N°. 11).	76.
De Rennes à Pontreane.	3.
De Pontreane au Plat d'Or.	4.
Du Plat d'Or à Guers.	3.
De Guers à Monteneu.	2.
De Monteneu à Malestroit.	3.
De Malestroit à Eleven.	4.
D'Eleven à VANNES.	3.
De Vannes à Auray.	4.
D'Auray à Landevant.	4.
De Landevant à Hennebon.	3.
D'Hennebon à l'Orient.	2.

L X I I.

De Paris à PALERME, par terre. 499.

Lieues.

De Paris à Rome (N°. 71).	308.
De Rome à Naples.	49.
De Naples à Salerne.	10.
De Salerne à Cosenza.	46.
De Cosenza à la Catona.	34.
De la Catona à Messine (par mer).	2.
De Messine à Patti.	15.
De Patti à Cefalu.	22.
De Cefalu à Termine.	6.
De Termine à Palerme.	7.

<i>Autre Route.</i>	Lieuës.
	357.
De Paris à Marseille.	160.
De Marseille au Cap-Corse.	77.
Du Cap Corse à Palerme.	120.

<i>Autre Route.</i>	Lieuës.
	370.
De Paris à Marseille (N ^o . 51).	160.
De Marseille à l'Isle de S. Pierre (de <i>Sradrigne</i>	110.
De l'Isle de S. Pierre à Palerme.	100.

<i>Autre Route.</i>	Lieuës.
	340.
	160.
De Paris à Marseille.	160.
De Marseille au Détroit de Boniface entre la Sardaigne & la Corse.	80.
Dudit Détroit à Palerme.	100.

L X I I I.

<i>De Paris à PARME.</i>	Lieuës.
	217.
De Paris à Lyon (N ^o . 45)..	100.
De Lyon à Chambéry.	26.
De Chambéry à Turin.	43.
De Turin à Asti.	10.
D'Asti à Alexandrie.	7.
D'Alexandrie à Tortone.	4.
De Tortone à Parme.	27.

De Pa
De Mo
De To
De Na
De Jer
D'Irku

De Pa
Du Ca
De lad
Du Dé
De Qu

Voyez

De P
De Pa

Lieuës.
357.

.. 160.
.. 77.
.. 120.

Lieuës.
370.

.. 160.
de
.. 110.
.. 100.

Lieuës.
340.
160.
ace
.. 80.
.. 100.

Lieuës.
217.

.. 100.
.. 26.
.. 43.
.. 10.
.. 7.
.. 4.
.. 27.

L X I V.

De Paris à PEKIN.

Lieuës.
1868.

De Paris à Moskow (N ^o . 56).	668.
De Moskow à Tobolsk.	350.
De Tobolsk à Narim.	150.
De Narim à Jenisseisk.	150.
De Jenisseisk à Irkutsch.	200.
D'Irkutsch à Pekin.	350.

Autre Route.

De Paris à PEKIN, par mer. Lieuës. 5137.

De Paris au Cap de B. Espérance (N ^o . 18).	2227.
Du Cap de B. Espérance à l'Isle de Bourbon	760.
De ladite Isle au Détroit de la Sonde.	1000.
Du Détroit de la Sonde à Quanton.	800.
De Quanton à Pekin.	350.

L X V.

De Paris à S. PETERSBOURG. Lieuës. 503.

Voyez la Route de Moskow (N^o. 56).

L X V I.

De Paris à PONDICHERI, par terre. Lieuës. 1904.

De Paris à Constantinople (N^o. 39). 544.

De Constantinople à Diarbekir.	250.
De Diarbekir à Bagdad.	160.
De Bagdad à Bassora.	100.
De Bassora à Goumrom.	200.
De Goumrom à Mecram.	125.
De Mecram à Dioul.	75.
De Dioul à Goa.	300.
De Goa à Pondichéri.	150.

Autre Route.

	Lieuës.
<i>De Paris à PONDICHERI, par mer.</i>	3917.
<hr/>	
De Paris à Brest (N ^o . 11).	120.
De Brest au Cap de B. Espérance. . .	2107.
Du C. de B. Espérance à l'Isle de Bourbon.	760.
De l'Isle de Bourbon à Pondichéri. . .	930.

De Pondichéri à Mocka.	900.
De Pondichéri à Surate (par mer). .	570.

L X V I I.

	Lieuës.
<i>De Paris à PRAGUE.</i>	225.

Voyez la Route de Breslaw (N^o. 10).

L X V I I I.

	Lieuës.
<i>De Paris à PRESBOURG.</i>	274.

De Paris à Vienne (N ^o . 80).. . . .	259.
De Vienne à Fisch.	6.
De Fisch à Altembourg.	3.
D'Altembourg à Presbourg.	6.

De Paris
De Brest
Bar
De ladite
De Louis
de
De l'Isle.

Voyez la

D

De Paris
De Lyon
De Bron
De S. L.
De la V
De Bour
De Vach
De la T
Du Gas
Du Pont
Des Ech
De Cha

L X X I X.

De Paris à QUEBEC.

Lieuës.

1270.

De Paris à Brest (N ^o . 11).	120.
De Brest à la pointe Sud du Grand-Banc de Terre-Neuve (N ^o . 9)	750.
De ladite Pointe à Louisbourg.	140.
De Louisbourg à l'Isle d'Anticoste ou de l'Assomption.	100.
De l'Isle de l'Assomption à Quebec	160.

L X X.

De Paris à RATISBONNE.

Lieuës.

185.

Voyez la Route de Vienne (N^o. 80.)

L X X I.

De Paris à ROME par Turin & Bologne.

Lieuës.

365.

De Paris à Lyon (N ^o . 46).	100.
De Lyon à Bron.	2.
De Bron à S. Laurens de Mures.	2.
De S. Laurens à la Verpillière.	3.
De la Verpillière à Bourgoin.	3.
De Bourgoin à Vachères.	2.
De Vachères à la Tour-du-Pin.	2.
De la Tour du-Pin au Gas.	2.
Du Gas au Pont-de-Beauvoisin.	2.
Du Pont de Beauvoisin aux Echelles.	2.
Des Echelles à CHAMBERY.	6.
De Chambery à Montmellian	3.

. 250.
 . 160.
 . 100.
 . 200.
 . 125.
 . 75.
 . 300.
 . 150.

Lieuës.
 . 3917.

. 120.
 . 2107.
 . 760.
 . 930.

. 900.
 . 570.

Lieuës.
 225.

Lieuës.
 274.

. 259.
 . 6.
 . 3.
 . 6.

De Montmellian à Aiguebelle.	4.
D'Aiguebelle à la Chambre.	5.
De la Chambre à S. JEAN DE MAU- RIENNE.	2.
De S. Jean de Maurienne à Modane.	7.
De Modane à Lafnebourg.	5.
{ C'est ici le pied du Grand Mont-Cenis. }	
De Lafnebourg à la Poste du Mont- Cenis.	2.
De ladite Poste à la Novalesa.	4.
De la Novalesa à SUZE.	2.
Milles.	
De Suze à Avegliaua.	15.
D'Avegliaua à Rivoli.	6.
De Rivoli à TURIN.	6.
De Turin à Asti.	30.
D'Asti à Alexandrie.	21.
D'Alexandrie à Tortone.	12.
De Tortone à Voghera.	8.
De Voghera à Brono.	21.
De Brono à C. S. Giovanni.	8.
De Castel S. Giovanni à FLAISANCE.	9.
De Plaisance à Borgo-San-Donino.	17.
De Borgo-San-Donino à PARMÉ.	18.
De Parme à Saint-Hilaire.	6.
De S. Hilaire à REGGIO.	12.
De Reggio à Rubiera.	11.
De Rubiera à MODENE.	7.
De Modène au Fort-Urbano.	8.
Du Fort-Urbano à la Samoggia.	5.
De la Samoggia à BOLOGNE.	10.
De Bologne à S. Nicolas.	8.
De S. Nicolas à Imola.	8.
D'Imola à Faenza.	9.
De Faenza à Forli.	10.
De Forli à Cesena.	11.
De Cesena à Savignano.	11.
De Savignano à Rimini.	7.
De Rimini alla Cattolica.	13.
De la Cattolica à Pesaro (*).	9.
De Pesaro à Fano.	5.
De Fano à Sinigaglia.	15.

De Siniga
De Casa-b
De ladite
De Camer
De Lorete
De Recan
De Macer
De Tolern
De Valcin
De la Tra
De Serava
Des Cafe
De Folign
De Spole
De Terni
De Narni
D'Otricoli
De Civita
De Rigna
De Caste
De Prima

De

De Pesan
De Fano
De Foso
D'Acqua
De Cagi
De Can
De Schi
De sigi
De Gua
De Noc
De Foli

4.	De Sinigaglia à Casa - bruciata.	7.
5.	De Casa-bruciata à la Poste d'Ancone.	13.
MAU-	De ladite Poste à Camerano.	8.
2.	De Camerano à LORETE.	8.
ane.	De Lorete à Recanati.	4.
7.	De Recanati à Macerata.	10.
5.	De Macerata à Tolentino.	9.
nt-Cenis.	De Tolentino à Valcimara.	9.
Mont-	De Valcimara alla Trave.	5.
2.	De la Trava à Seravalle.	9.
4.	De Seravalle alle Case-nuove.	7.
2.	Des Case-nuove à FOLLIGNO.	10.
Milles.	De Folligno à SPOLETO.	11.
15.	De Spoleto à Terni.	12.
6.	De Terni à Narni.	7.
6.	De Narni à Otricoli.	6.
30.	D'Otricoli à Civita-Castellana.	13.
21.	De Civita-Castellana à Rignano.	7.
12.	De Rignano à Castel-nuovo.	6.
8.	De Castel-nuovo à Prima Porta.	8.
21.	De Prima-Porta à ROME.	8.

(*) *Autre Route.*

De Pesaro sans passer par LORETO. Milles. 86.

7.	De Pesaro à Fano.	5.
8.	De Fano à Fossombrone.	14.
5.	De Fossombrone à Acqua Lagna.	8.
10.	D'Acqua-Lagna à Cagli.	7.
8.	De Cagli à Cantiano.	4.
8.	De Cantiano à Schieggia.	6.
9.	De Schieggia à Sigillo.	6.
10.	De sigillo à Gualdo.	5.
11.	De Gualdo à Nocera.	8.
11.	De Nocera à Folligno.	12.
7.	De Folligno à SPOLETO...	11.
13.		
9.		
5.		
15.		

*Autre Route.**De Paris à ROME par Bologne
& Florence.*Milles.
875.

De Paris à Bologne.	666.
De Bologne à Pianoro.	7.
De Pianoro à Lojano.	8.
De Lojano à Scarica-l'Asino.	4.
De Scarica-l'Asino à Fiorenzuola.	9.
De Fiorenzuola à Scarperia.	8.
De Scarperia à Ponte-Affieme.	5.
De Ponte-Affieme à Uccellatojo.	6.
D'Uccellatojo à FLORENCE.	6.
De Florence à S. Casciano.	8.
De S. Casciano alle Tavernelle.	6.
Des Tavernelle à Poggibonsi.	7.
De Poggibonsi à SIENNE.	12.
De Sienne à Buon-Convento.	15.
De Buon-Convento à S. Quirico.	9.
De S. Quirico alla Scala.	5.
De la Scala à Radicofani.	11.
De Radicofani à Ponte-Centino.	8.
De Ponte-Centino à Acquapendente.	4.
D'Acquapendente à Bolsena.	9.
De Bolsena à Montefiascone.	7.
De Montefiascone à VITERBE.	9.
De Viterbe à Ronciglione.	10.
De Ronciglione à Monterosi.	8.
De Monterosi à Baccano.	9.
De Baccano alla Storta.	9.
De la Storta à ROME.	9.

*Autre**De L*

De Paris
De Lyon
D'Avignon
D'Aix
De Fréjus
D'Antibes
De Nice
De la Toulon
De Marseille
De Vintimille
De la France
De San Remo
De S. Pierre
De S. Marguerite
De Portofino
D'Oneglia
Du Cap de France
De La Spezia
D'Alassio
D'Albissola
De Lavagna
De Finale
De Varazze
De Sestri
De Vado
De Chiasso
D'Intra
D'Arezzo
D'Utrinetto
De Senigallia
De Gubbio
De Nocera
De Roma
De Rieti
De Capri

*Autre Route**De Paris à ROME par Lyon, Avignon, Antibes, &c.*Milles.
875.Milles.
924.

666.	De Paris à Lyon.	250.
7.	De Lyon à Avignon.	129.
8.	D'Avignon à Aix.	45.
4.	D'Aix à Fréjuls.	66.
9.	De Fréjuls à Antibes.	21.
8.	D'Antibes à Nice.	13.
5.	De Nice à la Torbie.	7.
6.	De la Torbie à Menton.	6.
6.	De Menton à Ventimiglia.	3.
8.	De Vintimille à la Bordighera.	5.
6.	De la Bordighera à San-Remo.	5.
7.	De San-Remo à S. Stefano.	7.
12.	De S. Stefano à S. Lorenzo.	4.
15.	De S. Lorenzo à Port-Maurice.	4.
9.	De Port-Maurice à Orneglia.	2.
5.	D'Orneglia au Cervo.	5.
11.	Du Cervo à Languiglia.	5.
8.	De Languiglia à Allassio ou Arazzo.	2.
4.	D'Allassio à ALBENGA.	3.
9.	D'Albenga à Louano.	3.
7.	De Louano à FINAL.	6.
9.	De Final à Vadi.	9.
10.	De Vadi à SAVONE.	6.
8.	De Savone à Varaggio.	7.
9.	De Varaggio à Inurea.	2.
9.	D'Inurea à Arenzano.	7.
9.	D'Arenzano à Utri.	6.
	D'Utri à Sestri de Ponente.	5.
	De Sestri à GENES.	5.
	De Genes à Nervl.	6.
	De Nervl à Recco.	6.
	De Recco à Rapallo.	6.
	De Rapallo à Chiavari.	6.
	De Chiavari à Ponte di Scitri.	5.

R

Autre.

De Ponte di Sefri à Matarana.	11.
De Matarana à Borghetto.	7.
De Borghetto à Paniarma.	4.
De Paniarma à Ricco.	2.
De Ricco alla Spezia.	5.
De la Spezia à SARZANE.	8.
De Sarzane à Lavenza.	6.
De Lavenza à MASSA.	5.
De Massa à Pietra-Santa.	8.
De Pietra-Santa à Viareggio.	6.
De Viareggio alla Torretta.	9.
De la Torretta à PISE.	7.
De Pise alle Fornacette.	10.
Des Fornacette à San-Romano.	9.
De San-Romano alla Scala.	8.
De la Scala à Castel-Fiorentino.	8.
De Castel-Fiorentino à Poggibonfi.	10.
De Poggibonfi à SIENNE.	11.
De Sienne à ROME.	122.

Autre Route

*De Paris à ROME par Avignon, Genes,
Tortone, &c. Milles.
1026.*

De Paris à Avignon.	379.
D'Avignon à Antibes.	132.
D'Antibes à GENES.	127.
De Genes à Campo-Marone.	9.
De Campo-Marone alla Bocchetta.	5.
De la Bocchetta à Ottaggio.	5.
D'Ottaggio à Novi.	11.
De Novi à Tortone.	10.
De Tortone à Voghera.	8.
De Voghera à Plaisance.	38.
De Plaisance à Bologne.	94.
De Bologne à Florence.	53.
De Florence à ROME.	155.

Autre Route

De Paris à ROME, partie par mer. Milles.
857.

De Paris à Marseille (N ^o . 51).	444.
De Marseille au Cap-Corse.	211.
Du Cap-Corse à Porto-Longone.	60.
De Porto-Longone à l'Isle du Giglio.	30.
De l'Isle du Giglio à Civitavecchia.	45.
De Civitavecchia à Santa Marinella.	7.
De Santa Marinella à Santa Severa.	6.
De Santa Severa à Monterone.	10.
De Monterone à Castel di Guido.	10.
De Castel di Guido à l'Hôtellerie de Malagrotta.	4.
De Malagrotta à l'Hôtellerie della Ma- gliana.	4.
De la Magliana à ROME.	6.

N. B. Les trois Milles d'Italie ne valent
qu'une lieue de 3000 pas géométriques.

L X X I I.

*De Paris à S. SALVADOR, au
Brésil.* Lieues.
1535.

De Paris à Brest (N ^o . 11).	120.
De Brest à la hauteur du Cap Finister- re. (Long. 7 ^o 0' lat. 43 ^o 30').	125.
De ladite hauteur à l'Isle de Madère.	255.
De Madère à l'Isle de Fer.	110.
De l'Isle de Fer aux Isles du C. Verd.	275.
Desdites Isles à la hauteur du Cap de S. Augustin, au Brésil (long. 344 ^o 0' lat. mérid. 8 ^o 30').	500.
De ladite hauteur à S. Salvador.	150.

R ij

Genes,
Milles.
1026.

379.
132.
127.
9.
5.
5.
11.
10.
8.
38.
94.
53.
155.

N. B. C'est au Port & à la Baye de la Ville de S. Salvador, que l'on donne le nom de Baye de Tous-les-Saints.

L X X I I I.

De Paris à STOCKHOLM. Lieuës. 387.

De Paris à Copenhague (N ^o . 23)	267.
	Milles.
De Copenhague à Helsingor (Elseneur)	5.
D'Helsingor à Helsingbord	1.
{ On passe le Sund entre Helsingor & Helsingbord, & ce trajet est d'un Mille Danois } { par eau.	
D'Helsingbord à Engelhom	2 $\frac{1}{4}$.
D'Engelhom à Laholm	3.
De Laholm à Halmsted	2.
De Halmsted à Draera	2.
De Draera à Ramnas	1 $\frac{3}{4}$.
De Ramnas à Nissere	1 $\frac{1}{8}$.
De Nissere à Bohlere	1 $\frac{3}{8}$.
De Bohlere à Gislane	2 $\frac{1}{4}$.
De Gislane à Ohra	2 $\frac{1}{2}$.
D'Ohra à Unnere	1 $\frac{1}{4}$.
D'Unnere à Ierra	2.
D'Ierra à IENKIOPING	1 $\frac{1}{4}$.
D'Ienkioping à Rahbye	2 $\frac{1}{2}$.
De Rahbye à Grenna	1 $\frac{1}{2}$.
De Grenna à Holkeberg	1 $\frac{1}{4}$.
De Holkeberg à Odesio	1 $\frac{1}{8}$.
D'Odesio à Osta	1 $\frac{3}{8}$.
D'Osta à Skenninga	1 $\frac{1}{4}$.

De Ske
De Bar
De Bic
De Ku
De Bri
De No
D'Aab
De Kr
De V
D'Ieh
De N
De S
D'Ab
De P
De T
De F

N
puis
vent
chac
des I
Pas
120
depu
Il
Hel
deu
64
Rou
ma
bor
des
dar
voy
de
en

e la Ville
nom de

Lieuës.
387.

. 267.
Milles.
ur). 5.
. . . 1.
& Hel-
e Danois }
. . . 2 $\frac{1}{4}$.
. . . 3.
. . . 2.
. . . 2.
. . . 1 $\frac{3}{4}$.
. . . 1 $\frac{1}{8}$.
. . . 1 $\frac{3}{8}$.
. . . 2 $\frac{1}{4}$.
. . . 1 $\frac{1}{2}$.
. . . 2 $\frac{1}{4}$.
. . . 2.
. . . 1 $\frac{3}{4}$.
. . . 2 $\frac{1}{2}$.
. . . 1 $\frac{1}{4}$.
. . . 1 $\frac{1}{4}$.
. . . 1 $\frac{3}{8}$.
. . . 1 $\frac{5}{8}$.
. . . 1 $\frac{1}{4}$.

De Skenninga à Bankeberg.	1 $\frac{3}{4}$.
De Bankeberg à Biorsholm.	1.
De Biorsholm à Kumla	1 $\frac{7}{8}$.
De Kumla à Brink.	1 $\frac{1}{8}$.
De Brink à NORKIOPING.	1 $\frac{1}{4}$.
De Norkioping à Aaby.	1 $\frac{3}{4}$.
D'Aaby à Krokek.	1 $\frac{1}{2}$.
De Krokek à Vreta.	1 $\frac{1}{8}$.
De Vreta à Jehra	1 $\frac{1}{2}$.
D'Jehra à NYKIOPING	1 $\frac{3}{4}$.
De Nykioping à Svelborg	2.
De Svelborg à Aby.	2.
D'Aby à Pielkroh.	2.
De Pielkroh à Tellia.	1 $\frac{1}{2}$.
De Tellia à Fittia.	2.
De Fittia à STOCKHOLM.	1 $\frac{1}{2}$.

N. B. Les 6 Milles que l'on compte depuis Copenhague jusqu'à Helsingbord, peuvent être évalués à 4500 Pas géométriques chacun. Mais tous les autres Milles, qui sont des Milles Suédois, valent pour le moins 6000 Pas géométriques chacun. Ainsi on comptera 120 lieuës de 3000 Pas géométriques chacune depuis Copenhague jusqu'à Stockholm.

Il y a deux autres Routes qui menent de Helsingbord à Stockholm. La première de ces deux Routes est de 56 Milles, & l'autre de 64 Milles Suédois. Les chemins de ces trois Routes sont très-beaux & fort bien entretenus; mais les Auberges n'y sont rien moins que bonnes. On ne peut guère les comparer qu'à des Caravenserais du Levant. Ce sera cependant rendre justice à la vérité, de dire que l'on voyage fort commodement & avec beaucoup de sûreté tant en Suède qu'en Dannemarck & en Norwege.

On paye en Dannemarck pour 2 chevaux attelés à une chaise, 2 Marks Lubs & 6 Fenins pour chaque Mille Danois. Et il en coute 17 Thalers d'argent & 17 Stovers pour un cheval de poste depuis Helsingborg jusqu'à Stockholm. Quand on prend expressément un bateau pour passer d'Elfenour à Helsingbord, on le paye ordinairement 2 Rixdales & demie, ou 3 Rixdales environ. Mais il en coute beaucoup moins & même fort peu de chose, quand on passe le Sund dans le bateau qui sert à la poste ordinaire.

<i>Autre Route.</i>	Lieuës.
	339.
De Paris à Hambourg (N ^o . 35)	171.
De Hambourg à Lubeck.	14.
De Lubeck à Travemunde.	4.
De Travemunde à Stockholm (<i>par mer</i>).	150.

<i>Autre Route.</i>	Lieuës.
	346.
De Paris à Hambourg	171.
De Hambourg à Wismar.	28.
De Wismar à Stockholm (<i>par mer</i>).	147.

<i>Autre Route.</i>	Lieuës.
	340
De Paris à Hambourg	171.
De Hambourg à Wismar.	28.
De Wismar à Rostock.	12.
De Rostock à Stralsund.	14.
De Stralsund à Stockholm (<i>par mer</i>).	125.

De Paris
De Lyon
D'Avignon
D'Aix à
De Roqu
De Cug
Du Bau
N. B
employ
chacun

De Ton
Ces
2500 P

De Pa
Du B
De L
De L
D'Arp
De B
D'Etr
D'Eta
De M
De M
D'An
De B
De T

vauz attelés
enins pour
te 17 Tha-
cheval de
Stockhoim.
âteau pour
on le paye
ou 3 Rix-
beaucoup
quand on
t à la poste

Lieuës.
339.

. . . 171.
. . . 14.
. . . 4.
(er). 150.

Lieuës.
346.

. . . 171.
. . . 28.
) . . 147.

Lieuës.
340

. . . 171.
. . . 28.
. . . 12.
. . . 14.
) . . 125.

L X X I V.

*De Paris à TOULON.*Lieuës.
188.

De Paris à Lyon (N ^o . 46)	100.
De Lyon à Avignon.	53.
D'Avignon à Aix (N ^o . 51).	18.
D'Aix à Roquevaire.	6.
De Roquevaire à Cuges.	3.
De Cuges au Bauffet.	4.
Du Bauffet à Toulon.	4.

N. B. Depuis *Lyon* jusqu'à *Toulon* on a employé des lieuës de 2500 Pas géométriques chacune.

De Toulon à Marseille. 9.
Ces 9 lieuës de Provence en valent 13 de 2500 Pas géométriques chacune.

L X X V.

*De Paris à TOULOUSE.*Lieuës.
160.

De Paris au Bourg-la-Reine.	2.
Du Bourg-la-Reine à Longjumeau.	3.
De Longjumeau à Linas.	2.
De Linas à Arpajon.	2.
D'Arpajon à Bonne.	2.
De Bonne à Etrechy.	2.
D'Etrechy à Etampes.	2.
D'Etampes à Montdésir.	2.
De Montdésir à Monerville.	2.
De Monerville à Angerville.	2.
D'Angerville à Boisseau.	2.
De Boisseau à Toury.	2.
De Toury à Châteaugailard.	2.

De Châteauguillard à Artenay.	2.
D'Artenay à Cercottes.	3.
De Cercottes à ORLEANS	3.
D'Orleans à la Ferté.	5.
De la Ferté à Chaumont.	3.
De Chaumont à Châteauvieux.	2.
De Châteauvieux à Milliancé.	3.
De Milliancé à Romorentin.	3.
De Romorentin à S. Julien.	2.
De S. Julien à Dun-le-Poillier.	3.
De Dun à Grassay.	2.
De Grassay à Vatan.	2.
De Vatan à l'Epine-Feauveau.	3.
De l'Epine à Châteauroux.	5.
De Châteauroux à Lottier.	3.
De Lottier à Argenton	3.
D'Argenton au Fay.	3.
Du Fay à Boisfremond.	2.
De Boisfremond à Boismandé.	2.
De Boismandé à Montmagné	2.
De Montmagné à Mortrolles.	2.
De Mortrolles à Razes.	3.
De Razes à Maison-rouge.	4.
De Maison rouge à LIMOGES.	3.
De Limoges à Boisseil.	2.
De Boisseil à Pierre-Buffière.	2.
De Fierre-Buffière à Magnac.	3.
De Magnac à Fregefond.	3.
De Fregefond à Uzerches.	4.
D'Uzerches à Barriole.	3.
De Barriole à Donzenat.	4.
De Donzenat à Brives.	2.
De Brives à Cressensac.	4.
De Cressensac à Souillac	4.
De Souillac à Peyrat.	4.
De Peyrat à Pont-de-Rodes.	4.
De Pont-de-Rodes à Vert.	2.
De Vert à CAHORS.	4.
De Cahors à l'Hospitalet.	2.
De l'Hospitalet à Castelnau.	3.
De Castelnau à Molières.	2.
De Molières à S. Romans.	2.
De S. Romans à MONTAUBAN.	3.

De Mo
De la E
De Gri
De S.
De Cou
N. E
lieuës
depuis
de lieu
qu'à L
3000 I
ges jus
prendre
que po
& par
& demi
stes &
En r
2000 E
3000
140 lie
louse.

D
De P
De L
De M

De P
Du C

De Montauban à la Bastide de S. Pierre. 2.
 De la Bastide à Grifolles. 2.
 De Grifolles à S. Jorry. 2.
 De S. Jorry à Courtanfoul. 2.
 De Courtanfoul à TOULOUSE. 2.

N. B. On a employé pour cette Route des lieües de 2000 Pas géométriques chacune depuis Paris jusqu'à *Orleans*. On s'est servi de lieües de 2500 Pas depuis *Orleans* jusqu'à *Limoges*; & on a compté par lieües de 3000 Pas géométriques chacune depuis *Limoges* jusqu'à *Toulouse*. On pourra cependant prendre toujours indifféremment pour chaque poste, 2 des lieües que j'ai employées; & par conséquent 3 lieües vaudront une poste & demie, 4 lieües 2 postes, & 5 lieües 2 postes & demie.

En réduisant toutes les lieües tant celles de 2000 Pas que celles de 2500 Pas, en lieües de 3000 pas géométriques chacune, on aura 140 lieües pour la distance de *Paris* à *Toulouse*.

L X X V I.

De Paris à TRIPOLI de Barbarie.

Lieües.
 432.

De Paris à Lyon (N^o. 46). 100.
 De Lyon à Marseille (N^o. 51). 60.
 De Marseille à 10 lieües à l'Ouest de
 l'Isle de S. Pierre (*Sardaigne*). 110.

De l'Isle de S. Pierre au Cap-Bon. 67.
 Du Cap-Bon à Tripoli. 95.

De Tripoli à Malte.	75.
De Tripoli à Messine.	125.
De Tripoli à Tunis (<i>par mer</i>).	120.
De Tripoli à Corfou.	180.

L X X V I I.

De Paris à TUNIS.

Lieuës.

340.

De Paris à Marseille (N ^o . 51).	160.
De Marseille à 10 lieuës à l'Ouest de l'Isle de S. Pierre (<i>de Sardai- gne</i>).	110.
De ladite hauteur à Tunis.	70.

De Tunis à Malte.	75.
De Tunis à la Pantalarie.	35.
De Tunis à Maretimo.	35.
De Tunis à Palerme.	65.
De Tunis à Cagliari.	65.
De Tunis à Gènes.	166.
De Tunis à Livourne.	145.
De Tunis à Civitavecchia.	115.
De Tunis à Naples.	105.

L X X V I I I.

De Paris à TURIN.

Lieuës.

169.

De Paris à Lyon (N ^o . 46).	100.
De Lyon à Chambéry (N ^o . 71).	26.
De Chambéry à Lanbourg.	26.
De Lanbourg à Suze.	8.
De Suze à Turin.	9.

De Paris
De Bresl
D'Olse à
De War
De Rad
De Pietr
De Rava

De Paris

De Tur
De Chi
De Zia
De S. G
De Ver
De Nov
De Maz
De la C
De Mil
De la
De Fal
De l'Or
De Bre
Du For
De Des
De Caf
De Ver
De Cal
De Mo
De Vic

L X X I X.

De Paris à VARSOVIE.

Lieuës.

345.

De Paris à Breslaw (N ^o . 10)	173.
De Breslaw à Olffe	5.
D'Olffe à Wartemberg	6.
De Wartemberg à Radliza	14.
De Radliza à Pietrikow	15.
De Pietrikow à Rava	12.
De Rava à Varsovie	20.

L X X X.

De Paris à VENISE.

Lieuës.

262.

De Paris à Turin (N ^o . 71)	169.
	Milles.
De Turin à Chivasco	12.
De Chivasco à Ziano	15.
De Ziano à S. Germano	11.
De S. Germano à Verceil	10.
De Verceil à Novare	9.
De Novare à Mazenta	20.
De Mazenta alla Casina	8.
De la Casina à MILAN	6.
De Milan alla Canonica	18.
De la Canonica à Palazzuolo	21.
De Palazzuolo à l'Ospitaletto	12.
De l'Ospitaletto à BRESCIA	6.
De Brescia al Ponte-di S. Marco	14.
Du Pont à Defenzano	6.
De Defenzano à Castelnuovo	18.
De Castelnuovo à VERONE	10.
De Verone à Caldero	11.
De Caldero à Montebello	15.
De Montebello à VICENZA	10.
De Vicenza à Slesega	11.

. . 75.
 . . 125.
 . . 120.
 . . 180.

Lieuës.
 340.

. . 160.

de
 dai-

. . 110.
 . . 70.

. . 75.
 . . 35.
 . . 35.
 . . 65.
 . . 65.
 . . 166.
 . . 145.
 . . 115.
 . . 105.

Lieuës.
 169.

. . . . 100.
 26.
 26.
 8.
 9.

De Siefega à PADOUE.	10.
De Padoue al DOLO.	7.
Du Dolo à Fufina.	12.
De Fufina à VENISE (<i>par mer</i>).	5.

N. B. Les 280 Milles que l'on compte depuis Turin jufqu'à Venife, donnent 93 lieuës de 3000 Pas géométriques chacune.

L X X X I.

De Paris à VIENNE.

Lieuës.

256.

De Paris à Bondy.	2.
De Bondy au Vertgalant.	2.
Du Vertgalant à Claye.	2.
De Claye à MEAUX.	4.
De Meaux à Saint-Jean.	2.
De S. Jean à la Ferté.	2.
De la Ferté à Montreuil.	3.
De Montreuil au Vivray.	2.
De Vivray à Château-Thierry.	2.
De Château-Thierry à Paroy.	2.
De Paroy à Dormans.	3.
De Dormans au Port-à-Binson.	2.
Du Port-à-Binson à la Cave.	2.
De la Cave à Epernay.	2.
D'Epernay à Plivaux.	2.
De Plivaux à Jalons.	2.
De Jalons à Mâtougue.	2.
De Mâtougue à CHAALONS.	2.
De Chaalons à N. D. de l'Epine.	2.
De N. D. de l'Epine à Belay.	3.
De Belay à Orbeval.	3.
D'Orbeval à S ^c . Menehoud.	2.
De S ^c . Menehoud aux Iflettes.	2.
Des Iflettes à Clermont.	2.
De Clermont à Ombale.	2.
D'Ombale à VERDUN.	3.
De Verdun à Manheule.	4.
De Manheule à Harville.	2.
D'Harville à Marflatour.	2.

De Marfla
De Gravel
De Metz à
De la Hor
De Solgne
De Delme
De Vic à
De la Bou
D'Azonda
D'Heming
De Sarreb
D'Homma
De Phalib
De Saver
De Wilt
De Stiffen

De Pa

De Chaa
De Chep
De la C
De S. A
De Vitr
De Fare
De Pert
De S. D
De Saul
De Bar
De Lig
De S. A
De Voi
De Lay
De Tou
De Vel
De Nar
De Dou
De Lu
De Ber

. . . 10.
. . . 7.
. . . 12.
. . . 5.
ompte de-
93 lieüs

De Marflatour à Gravelotte.	2.
De Gravelotte à METZ.	3.
De Metz à la Horgne.	3.
De la Horgne à Solgne.	2.
De Solgne à Delme.	3.
De Delme à Vic.	3.
De Vic à la Bourdonnaye.	4.
De la Bourdonnaye à Azondange.	2.
D'Azondange à Heming.	3.
D'Heming à Sarrebourg.	2.
De Sarrebourg à Hommartin.	2.
D'Hommartin à Phalibourg.	2.
De Phalibourg à SAVERNE.	3.
De Saverne à Wiltem.	3.
De Wiltem à Stiffen.	2.
De Stiffen à STRASBOURG.	3.

Lieuës.
256.

. . . 2.
. . . 2.
. . . 2.
. . . 4.
. . . 2.
. . . 2.
. . . 3.
. . . 2.
. . . 2.
. . . 2.
. . . 3.
. . . 2.
. . . 2.
. . . 2.
. . . 2.
. . . 2.
. . . 2.
. . . 2.
. . . 2.
. . . 2.
. . . 3.
. . . 3.
. . . 4.
. . . 2.
. . . 2.

Autre Route
De Paris à STRASBOURG , par Chaalons ,
Toul , &c. Lieuës.

De Chaalons à Chepy.	2.
De Chepy à la Chauffée.	2.
De la Chauffée à S. Amand.	2.
De S. Amand à Vitry-le-François.	2.
De Vitry à Faremont.	2.
De Faremont à Pertes.	2.
De Pertes à SAINT-DIZIER.	2.
De S. Dizier à Sauldrup.	3.
De Sauldrup à BAR-LE-DUC.	3.
De Bar-le-Duc à Ligny.	3.
De Ligny à S. Aubin.	2.
De S. Aubin à Void.	3.
De Void à Layaes.	2.
De Layaes à TOUL.	2.
De Toul à Velaine.	2.
De Velaine à NANCY.	3.
De Nancy à Domballe.	3.
De Domballe à LUNEVILLE.	3.
De Luneville à Benaminy.	3.
De Benaminy à Blamont.	3.

De Blamont à Heming.	4.
D'Heming à Sarrebourg.	2.
De Sarrebourg à Hommartin.	2.
D'Hommartin à Phalsbourg.	2.
De Phalsbourg à SAVERNE.	3.
De Saverne à Wiltem.	3.
De Wiltem à Stiffen.	2.
De Stiffen à STRASBOURG.	3.

N. B. Les lieuës dont on s'est servi jusqu'ici, ne sont que de 2000 Pas géométriques chacune. On prendra 2 de ces lieuës pour chaque Poste, & on aura par ce moyen la Route exacte des Postes depuis Paris jusqu'à Strasbourg. On fait que les Habitans des différens endroits d'une Route ne comptent point les lieuës de leurs environs ainsi que nous faisons. Ils donnent à ces lieuës tantôt plus & tantôt moins de longueur. Pour concilier toutes choses, nous avons estimé plus à propos de réduire ces lieuës à une même mesure.

*Continuation de la Route de Paris
à VIENNE.*

Lieuës.
145.

De Strasbourg à Gambs	4.
De Gambs à Drusenheim.	2.
De Drusenheim au FORT-LOUIS.	3.

(On passe ici le Rhin)

Du Fort-Louis à Rasstatt.	2.
De Rasstatt à Etinguen.	3.
D'Etinguen à Pfortzheim.	3.
De Pfortzheim à Canstatt.	8.
De Canstatt à Seindorff.	6.
De Seindorff à Ekemines.	4.
D'Ekemines à Halheim.	4.
De Halheim à Hil.	4.
De Hil à Neulinguen.	4.
De Neulinguen à Donawerth.	4.
De Donwerth à Heimbouurg.	5.

De Heim
D'Ingolsta
De Neust
De Sahl
De Ratib
De Phada
De Straub
De Platlin
De Wilzh
De Passaw
D'Eysemb
De Bayer
D'Efferdin
De Lintz
D'Ens à S
De Strenb
D'Amstett
De Kenn
De Melck
De S. Po
De Perslin
De Sigart
De Purck
N. B. I
compte pa
chacune ;
pour tout

De

De Paris
De Strass
De Stolle
De Rasta
D'Etingu
De Pfort
D'Entzw

. . . . 4.
 2.
 2.
 2.
 3.
 3.
 2.
 3.
 ervi jusqu'à
 géométriques
 lieues pour
 le moyen la
 Paris jusqu'à
 ns des diffé-
 nent point
 ue nous fai-
 ntôt plus &
 oncilier tou-
 à propos de
 mesure.

Paris
 Lieux.
 145.

. . . . 4.
 2.
 3.

. . . . 2.
 3.
 3.
 8.
 6.
 4.
 4.
 4.
 4.
 4.
 5.

De Heimbourg à Ingolstatt.	5.
D'Ingolstatt à Neustatt.	7.
De Neustatt à Sahl.	4.
De Sahl à RATISBONNE.	3.
De Ratisbonne à Phada.	3.
De Phada à Straubing.	4.
De Straubing à Piatling.	5.
De Piatling à Wilzhofen.	4.
De Wilzhofen à PASSAW.	7.
De Passaw à Eysenbin.	3.
D'Eysenbin à Bayerback.	3.
De Bayerback à Efferding.	3.
D'Efferding à Lintz.	3.
De Lintz à Ens.	5.
D'Ens à Strenberg.	3.
De Strenberg à Amstetten.	5.
D'Amstetten à Kemmelbach.	3.
De Kemmelbach à Melck.	3.
De Melck à S. Polten.	7.
De S. Poltin à Perslin.	2.
De Perslin à Sigartskirch.	2.
De Sigartskirch à Purckerdorf.	3.
De Purckerdorf à VIENNE.	3.

N. B. Depuis le *Fort-Louis* jusqu'à *Vienne* on
 compte par lieues de 3000 Pas géométriques
 chacune; & on a employé la même mesure
 pour toutes les Routes de l'*Allemagne*.

Autre Route

De Paris à VIENNE par Augsbourg
 & Munick. Lieux
 259.

De Paris à Strasbourg (N ^o . 80).	110.
De Strasbourg à Stollhoffen.	5.
De Stollhoffen à Rastatt.	3.
De Rastatt à Etlinguen.	3.
D'Etlinguen à Pfortzheim.	3.
De Pfortzheim à Entzweinguen.	3.
D'Entzweinguen à Canstatt.	5.

De Canstatt à Blochinguen.	3.
De Blochinguen à Geppingen.	3.
De Geppingen à Geislingen.	5.
De Geislingen à Westersteten.	2.
De Westersteten à Eichingen.	3.
D'Eichingen à Guntzburg.	3.
De Guntzburg à Sumerhausen.	5.
De Sumerhausen à AUGSBOURG.	7.
D'Augsbourg à Degenback.	3.
De Degenback à Brugg.	4.
De Brugg à MUNICK.	6.
De Munick à Anzing	4.
D'Anzing à Haag.	6.
De Haag à Ampfing.	4.
D'Ampfing à Oëting.	4.
D'Oëting à Murcktel.	3.
De Murcktel à BRAUNAW.	4.
De Braunaw à Althaim.	4.
D'Althaim à Riet.	3.
De Riet à Lamback.	7.
De Lamback à Wels.	3.
De Wels à Lirtz.	5.
De Lirtz à VIENNE (voyez ci-dessus.) .	36.

Autre Route

De Paris à VIENNE. Lieux. 260.

De Paris à Charenton.	2.
De Charenton à Grosbois.	3.
De Grosbois à Brie Comte-Robert.	2.
De Brie-Comte-Robert à Provins.	15.
De Provins à TROYES.	16.
De Troyes à Bar-sur-Aube.	11.
De Bar à Chaumont.	7.
De Chaumont à LANGRES.	6.
De Langres à Vesoul.	17.
De Vesoul à Belfort.	12.
De Belfort à BASLE.	14.

{ Jusqu'ici ce sont des lieux de 2000 pas géométriques chacune. }

De Päl
De Sch
De Sto
De Rav
De Me
De Mi
De Sch
D'Aug
De Mu

De Par
De Bre
terr
De lad
De Ma
De Pli
Des lff
ce
De Pli
Hé
De Pli
Bo
Du Ca
de
Depuis
tro
la
Dudit
à l
o'
De lac
PI
De lad

De Ye
De Ye

De Hâle à Schaffouse.	17.
De Schaffouse à Stockach.	9.
De Stockach à Ravenspurg.	9.
De Ravenspurg à Memmingen.	8.
De Memmingen à Mindelheim.	6.
De Mindelheim à Schwabeck.	4.
De Schwabeck à Augsbourg.	6.
D'Augsbourg à MUNICK.	13.
De Munick à VIENNE.	83.

L X X X I I.

De Paris à YEDO, au Japon. Lieuës. 5217.

De Paris à Brest (N ^o . II.)	120.
De Brest à la hauteur du Cap de Finif- terre (long. 7 ^o . 0' lat. 43 ^o . 30').	125.
De ladite hauteur à l'Isle de Madère. . .	225.
De Madère à l'Isle de Fer.	110.
De l'Isle de Fer aux Isles du Cap-Verd.	275.
Des Isles du Cap-Verd à l'Isle de l'As- cension.	530.
De l'Isle de l'Ascension à l'Isle de Sc. Hélène.	232.
De l'Isle de Sc. Hélène au Cap de Bonne-Espérance.	580.
Du Cap de Bonne-Espérance à l'Isle de Bourbon.	760.
Depuis l'Isle de Bourbon jusqu'au dé- troit de la Sonde (long. 122 ^o . 25'. lat. mérid. 6 ^o . 45').	1000.
Dudit Détroit à la hauteur & à 80. l. à l'Ouest de Manille (long. 135 ^o . 0' lat. 14 ^o . 30').	570.
De ladite hauteur à la pointe Sud de l'Isle Formosa (ce la Chine).	180.
De ladite Pointe à YEDO.	480.

De Yedo à Meaco.	100.
De Yedo à Quanton.	660.

. . . . 3.
. . . . 3.
. . . . 5.
. . . . 2.
. . . . 3.
. . . . 3.
. . . . 5.
. . . . 7.
. . . . 3.
. . . . 4.
. . . . 6.
. . . . 4.
. . . . 6.
. . . . 4.
. . . . 4.
. . . . 3.
. . . . 4.
. . . . 4.
. . . . 3.
. . . . 7.
. . . . 3.
. . . . 5.
Tus.) . 36.

Lieuës.
260.
. . . . 2.
. . . . 3.
ert. . . 2.
ins. . . 15.
. . . . 16.
. . . . 11.
. . . . 7.
. . . . 6.
. . . . 17.
. . . . 12.
. . . . 14.
oo pas géomé- }

De Yedo à Nangcheou.	440.
De Yedo à Pekin.	670.
De Yedo à S. Juan des Mariannes. .	500.
De Yedo à Acapulco.	2200.
De Yedo à Lima.	3000.
De Yedo à Manille.	630.
De Yedo au Port d'Avatcha ou de S. Pierre & S. Paul au Kamts- chatka.	500.



DE

ET

Des p

en

1. l

2. l

3. l

M

4. l

5. l

6. l

7. l

8. l

9. l

10. l

11. l

II

M

12.

13.

14.

15.

16.

DES MONNOYES ET DES CHANGES

*Des principales Places de l'Europe ,
en correspondance avec Paris.*

I.

AMSTERDAM.

<i>Monnoies d'or.</i>	<i>Val. en arg. à' Hol.</i>
1. Le Reyder.	14 Florins.
2. le Ducat.	5 liv. 5 sols.
3. le Ducaton.	15 liv. 15 sols.
<i>Monnoies d'argent.</i>	
4. le Gros Ecu.	3 Florins.
5. la Richstale.	2 liv. 10 sols.
6. le Daller ou Ecu.	1 liv. 10 sols.
7. le Florin.	1 liv. ou 20 sols.
8. le demi-Florin.	10 sols.
9. le Skalin ou Schelin.	6 sols.
10. le mauvais Skalin.	5 sols 6 den.
11. la piece de 2 sols.	2 sols.
<i>Monnoie de Cuivre.</i>	
Il n'y a que des Liards ou Dutes.	
<i>Monnoies de Change.</i>	
12. la Rixdale ou Richf- taler.	50 sols communs.
13. le Florin.	20 sols communs.
14. le Sol commun:	16 Fenins.
15. la Livre de Gros.	20 sols de Gros.
16. le Sol de Gros.	12 den. de Gros.

17. le Denier de Gros.	8 den. communs ou demi - fol commun.
13. le Florin de 20 sols communs.	40 den. de Gros.
19. le Sol commun de 16 Fenins.	2 den. de Gros.
20. la Livre de Gros de 20 Sols de Gros. . .	6 Florins.

Correspondance avec PARIS.

<i>Monnoies</i>	<i>Val. en arg. de Fr.</i>			
1. Le Reyder.	29	1	18 f. 6 d.	
2. le Ducat.	11	4	5	
3. le Ducaton.	33	13	3	
4. le Gros Ecu.	6	8	3	
5. la Richitale.	5	6	10	
6. le Daller (Thaier).	3	4	1	
7. le Florin.	2	2	9	
8. le demi - Florin.	1	1	4	
9. le Skalin.	0	12	10	
10. le mauvais Skalin.	0	11	5	
11. la piece de 2 sols.	0	4	3	
12. la Rixdale.	5	6	10	
13. le Florin.	2	2	9	
14. le Sol commun.	0	2	1	$\frac{3}{4}$
15. la Livre de Gros.	12	17	6	
16. le Sol de Gros.	0	12	10	$\frac{1}{2}$
17. le Den. de Gros.	0	1	0	$\frac{7}{8}$
18. le Florin de 20 sols.	2	2	9	
19. le Sol commun.	0	2	1	$\frac{3}{4}$
20. le Fenin.	0	0	1	$\frac{1}{5}$

On tient en Hollande les écritures en Florins, Sols & Fenins. On y compte 12 Deniers pour un Sol dans les grands Comptes, & 16 Deniers pour un Sol dans les petits Comptes.

On a à
l'échéance
Paris c

La Rixda
le Florin
le Sol ou
la Livre
le Sol d
le Denie
N. B.
8 couran
font 116
Cet Ar

1. La R
tale
2. le F
3. le C

1. La R
2. le F

On a à Amsterdam 6 jours de faveur après l'échéance des Lettres de Change.
Paris change à droiture avec Amsterdam.

I I.

ANVERS.

<i>Monnoies.</i>	<i>Val. en arg. du P.</i>
La Rixdale.	48 sols ou patars.
le Florin.	20 sols ou patars.
le Sol ou Patar.	16 Fenins.
la Livre de Gros.	20 sols de Gros.
le Sol de Gros.	12 den. de Gros.
le Denier de Gros.	demi-sol commun.

N. B. 7. de Change ou de Permission font 8 courans, & sur ce pied 100 de Change font 116 & 2 tiers courans.

Cet Article va avec celui d'Amsterdam.

I I I.

AUGSBOURG OU AUGUSTE.

<i>Monnoies.</i>	<i>Val. en arg. du P.</i>
1. La Rixdale ou Richf-taler.	90 Creutzers.
2. le Florin.	60 Creutzers.
3. le Creutzer	4 Fenins ou 8 Hellers.

Correspondance avec PARIS.

<i>Monnoies.</i>	<i>Val. en arg. de Fr.</i>
1. La Rixdale.	4 l. 0 s. 4 d.
2. le Florin.	2 13 4

communs
demi - fol
mun.

de Gros.
de Gros.
ns.

rg. de Fr.

6 d.

5
3
3
10
1
9
4
10
5
3
10
9
1
6
10
0
9
1
1
1

$\frac{3}{4}$
 $\frac{1}{2}$
 $\frac{7}{8}$
 $\frac{3}{4}$
 $\frac{4}{5}$

s en Flo-
e Deniers
es, & 16
its Com-

3. le Creutzer.	01.	06.	10d.	$\frac{2}{3}$
le Fenin.	0	0	2	$\frac{2}{3}$
12 Heller.	0	0	1	$\frac{2}{3}$
22 Creutzers & 2 Fenins font.	1	0	0	$\frac{2}{3}$
45 Fenins font.	0	13	0	$\frac{2}{3}$
15 Hellers font.	0	2	2	$\frac{2}{3}$

On tient à Augsbourg les écritures en Rixdales, Creutzers & Fenins; & en Florins, Creutzers & Fenins. Les Lettres de Change à usance & à jour nommé y ont 5 jours de faveur, & celles à vuë 24 heures.

Paris change avec Augsbourg par Amsterdam, ou par Hambourg.

IV.

AVIGNON.

On ne s'y fert pas d'autres Monnoies que de celles de France, & on y tient les écritures tout comme à Paris. Il y a cependant à Avignon une ancienne petite Monnoie de cuivre que l'on nomme *Pata*: les 6 *Pata* font le sol du Comtat Venaissin; mais il faut 7 de ces *Pata* pour le sol de France.

V.

BASLE en Suisse.

<i>Monnoies.</i>	<i>Val. en org. du P.</i>
1. La Rixdale.	3 Livres.
2. l'Ecu de Change.	3 Liv.
3. la Livre.	20 Sols.
4. le Sol.	12 Deniers.

5. le Fl
6. le Cr
7. le Lo
de L
8. la Pi
9. le Du
10. la G
re,
font
11. la G
ord

1. La P
2. l'Ec
3. la I
4. le S
5. le F
or
6. le C
7. le I
de
8. la I
9. le I
10. la c
re
le M

On ti
Sols &
Fenins.
Paris

o f. 10 d. 2
 o 2
 o 1
 o o
 3 o
 2 2

res en Rix-
 en Florins ;
 de Change à
 jours de fa-
 par Amster-

noies que de
 les écritures
 ndant à Avi-
 ole de cuivre
 na font le sol
 faut 7 de ces

en arg. du P.

Livres.
 Liv.
 Sols.
 Deniers.

- | | |
|---|-------------------------------|
| 5. le Florin | 60 Creutzers. |
| 6. le Creutzer | 5 Fenins. |
| 7. le Louis d'or vieux
de France | 11 l. 13 s. |
| 8. la Pistole d'Esp. | 11 l. 13 s. |
| 9. le Ducat | 6 l. 9 s. 6 d. |
| 10. la Goulde d'Empi-
re, dont 7 & demie
font le Louis. | 11. 11 f. 0. d. $\frac{3}{5}$ |
| 11. la Goulde ou Florin
ordinaire. | 60 Creutzers. |

Correspondance avec PARIS.

Monnoies. Val. en arg. de Fr.

1. 1 a Rixdale.	5 l.	0 f.	0 d.
2. l'Ecu de Change.	5	0	0
3. la Livre.	1	13	4
4. le Sol.	0	1	8
5. le Florin ou Goulde ordinaire.	2	14	6
6. le Creutzer.	0	0	10 $\frac{9}{10}$
7. le Louis d'or vieux de France.	19	8	8
8. la Pistole d'Esp.	19	8	8
9. le Ducat.	10	15	10
10. la Goulde d'Empi- re.	2	12	11
le Fenin.	0	0	2 $\frac{9}{50}$

On tient à Bâle les écritures en Livres,
 Sols & Deniers; & en Florins, Creutzers &
 Fenins.

Paris change à droiture avec Bâle.



V I.

BERGAME.

<i>Monnoies.</i>	<i>Val. en arg. du P.</i>
La Livre.	20 sols.
le Sol.	12 denie.s.
8 Sols courans n'en font que 7 de Change.	

Correspondance avec PARIS.

<i>Monnoies.</i>	<i>Val. en arg. de Fr.</i>
La Livre de Change. . .	10 sols.
le Sol de change. . . .	0 6 den.
la Livre courante. . . .	8 9 den.
le Sol courant.	5 den. $\frac{3}{4}$

On tient à Bergame les écritures en livres,
sols & deniers.

Paris change avec Bergame par Lyon, ou
par Livourne.

V I I.

BERLIN.

<i>Monnoie.</i>	<i>Val. en arg. du P.</i>
Le Frédéric d'or.	5 Rixdales.
la Rixdale	24 Bons-Gros.
le Bol-Gros.	12 Fenins.

Corresp.

Man

Le Frédéric
la Rixdale
le Bon-Gros
la Pièce de
le Fenin.

On tient
Bons-Gros
Paris cha

Mon

La Rixdale
le Florin.
le Silver C
le Creutze

Mon

La Rixdale
le Florin.
le Silver C
le Creutze
le Fenin.

On tien
les, Silve

Correspondance avec PARIS.

Monnoies. Val. en arg. de Fr.

Le Frédéric d'or.	20 l.	0 s.	0 d.
la Rixdale.	4	0	0
le Bon-Gros.	0	3	4
la Pièce de 4 Gros.	0	13	4
le Fenin.	0	0	3 $\frac{1}{3}$

On tient à Berlin les écritures en Rixdales, Bons-Gros & Fenins.
Paris change à droiture avec Berlin.

V I I I.

B R E S L A W.

Monnoies. Val. en arg. du P.

La Rixdale.	30	Silver-Gros.
le Florin.	20	Silver-Gros.
le Silver Gros.	3	Creutzers.
le Creutzer.	4	Fenins.

Correspondance avec PARIS.

Monnoies. Val. en arg. de Fr.

La Rixdale.	4 l.	0 s.	0 d.
le Florin.	2	13	4
le Silver Gros.	0	2	8
le Creutzer.	0	0	10 $\frac{2}{3}$
le Fenin.	0	0	2 $\frac{2}{3}$

On tient à Breslaw les écritures en Rixdales, Silvers Gros & Fenins.

Paris change avec Breslaw par Berlin ou
par Amsterdam.

I-X.

C A D I X.

<i>Monnoies.</i>	<i>Val. en arg. du P.</i>
1. Le plus petit Ecu d'or.	20 Reaux de vellon.
2. L'Ecu d'or.	35 R. & 22 Maravedis v.
3. La Pistole ou Doblón.	75 R. & 10 Mar. de vell.
4. La Pistole ou Doblón de 4.	150 R. & 10 Mar. de vell.
5. La Pistole ou Doblón de 8.	301 R. & 6 Mar. de vell.
6. Le Réal ou la Pièce de 8, ou Pièce Mexicaine, Segoviane ou Sevillane.	20 R. de vellon.
7. Si la Sevillane est de l'année 1718.	16 R. de vellon.
8. Et si c'est la demi-Pièce.	8 R. de vellon.
9. Le Réal ou Pièce de 4, ou demi-Pièce.	10 R. de vellon.
10. Le Réal ou Pièce de 2 à colonnes.	5 R. de vellon.
11. Le Real de Plata à colonnes.	2 R. & demi de vellon.
12. Le demi-Real de Plata à colonnes.	1 R. & quart de vellon.
13. Le Real de 2 ou Plecete courante.	4 R. de vellon.
14. Le Real de Plata.	2 R. de vellon.
15. Le Demi-Real de Pl.	1 R. de vellon.
16. La Pièce de 2 Quartos.	8 Maravedis.

17. Le
18. L'Or
19. Le
me
de
Mon

20. La
Dobla
21. Le
doub

22. Le
nou
23. Le

24. L'E
Mon

25. La P
26. la P
27. le R
Char
28. le D

29. le
vieil
30. le P

31. le C

- Berlin ou
17. Le Quarto. 4 Maravedis.
 18. L'Ocharo. 2. Maravedis.
 19. Le Maravedi est la
 moindre Monnoie
 de Castille.

Monnoies idéales.

20. La Pistole d'or (*La* 14 R. 9. M. de
Dobla de oro de Cabeza). vellon:
 21. Le Ducat d'argent 10 R. de Plata
 double. ou ancien. . . courans & 26
 Mar. de vel-
 lon, ce qui
 fait 20 R. &
 environ 26
 Maravedis.
 22. Le Ducat d'argent 16 R. & 17. M.
 nouveau courant. . de vellon.
 23. Le Ducat de vellon. 11 R. & 1 Mar.
 de vellon.
 24. L'Ecu de vellon. . . 10 R. de veilon.

Monnoies de Change.

25. La Pistole de Change. 32 R. de Banque.
 26. la Piastre de Change. 8 R. de Banque.
 27. le Real ou Reau de 34 Maravedis de
 Change. Banque.
 28. le Ducat. 375 Mar. de Ban-
 que.
 29. le Real de Plata. 16 Quartos.
 vieille.
 30. le Real de vellon. . 8 Quartos & de-
 mi.
 31. le Quarto. 4 Maravedis.



Correspondance avec PARIS.

Monnoies.	Val. en arg. de Fr.
1. le plus petit Ecu d'or.	5 l. 0 s. 0 d. (*).
2. l'Ecu d'or.	8 17 2 14.
3. la Pistole ou Doblon.	18 16 5 11.
4. la Pistole ou Doblon de 4.	37 11 5 11.
5. la Pistole ou Doblon de 8.	75 4 10 10.
6. le Real ou la Pièce de 8, ou Pièce Méxicaine, Segoviane ou Sevillane.	5 00 00 00.
7. la Sevillane de l'année 1718.	4 00 00 00.

* Cette quatrième colonne contient les fractions d'un Denier divisé en 17 parties. Il s'ensuit de-là que l'Ecu d'or vaut (argent de France) 8 liv. 17 sols 2 den. & 14 dix-septièmes de Deniers. Toute la colonne est assujettie à la même division, excepté les N^o. 27 & 28 où l'on a pu employer simplement la fraction de demi.

On tient en Espagne les Ecritures en Reaux & Maravedis; & en Piastres, Reaux & Maravedis de Banque ou de Change. On a à Cadix 14 jours de faveur pour le paiement des Lettres de Change après leur échéance; mais à Madrid il y a eu des tems où l'on n'avoit que 6 jours seulement. Aujourd'hui il est d'usage & il est même réglé que l'on accorde à Madrid 14 jours après l'échéance pour les Lettres tirées de France, de Genes, d'Angleterre & de Hollande, & 8 jours pour les Lettres qui viennent de Portugal & de l'intérieur du Royaume d'Espagne, à l'exception de celles de Bilbao pour lesquelles on donne 19 jours après l'échéance.

8. la d
9. le l
4.
10. le
de :
11. le
col
12. le
Fla
13. le
Piè
14. le
15. le
Plat
16. la
tos.
17. le
18. l'
19. le
20. la
Do
21. le
dou
22. le
nou
23. le
24. l'E
25. La
ge.
26. la
27. le
Ch
28. le
29. le
vie
30. le
31. le

8.	la demi-Pièce.	2	00	00	00.
9.	le Real ou la Pièce de 4, ou Demi-Pièce.	2	10	00	00.
10.	le Real ou la Pièce de 2 à colonnes.	1	5	00	00.
11.	le Real de Plata à colonnes.	0	12	6	00.
12.	le Demi - Real de Plata à colonnes.	0	6	3	00.
13.	le Real de 2 ou Pièce courante.	1	00	00	00.
14.	le Real de Plata.	0	10	00	00.
15.	le Demi - Real de Plata.	0	5	0	0.
16.	la Pièce de 2 Quar- tos.	0	1	2	2.
17.	le Quarto.	0	0	7	1.
18.	l'Ocharo.	0	0	3	9.
19.	le Maravedis.	0	0	1	13.
20.	la Piñole d'or (la <i>Dobla de oro de Cabera.</i>	3	11	3	15.
21.	le Ducat d'argent double ou ancien.	5	3	9	15.
22.	le Ducat d'argent nouveau ou courant.	4	2	6	0.
23.	le Ducat de vellon.	2	15	1	13.
24.	l'Ecu de vellon.	2	10	0	0.
25.	La Piñole de Chan- ge.	15	0	0	0.
26.	la Piastre de Change.	3	15	0	0.
27.	le Real ou Réau de Change.	0	9	4	$\frac{1}{2}$.
28.	le Ducat.	5	3	1	$\frac{1}{2}$.
29.	le Real de Plata vieille. 1	0	9	4	16.
30.	le Real de vellon.	0	5	0	0.
31.	le Quarto.	0	0	7	1.



s.
arg. de Fr.

f. o d. (*).
2 14.
5 11.
5 11.
10 10.

00 00.
00 00.

ontient les
17 parties.
aut (argent
& 14 dix-
colonne est
pté les N^o.
mplement la

es en Reaux
ux & Mara-
n a à Cadix
ent des Let-
nce; mais
à l'on n'a-
rd'hui il est
on accorde
nce pour les
s, d'Angle-
our les Let-
e l'intérieur
tion de cel-
donne 19

X.

CONSTANTINOPLE.

Monnoies. Val. en argent du Pays.

Le Sequin Ruspide.	105 & 108 Paras.
L'Hongre d'Allemagne.	105 Paras.
L'Hongre Sultanin ou Serifi.	90 Paras.
L'Isolotte.	27 Paras.
L'Isolotte vieille.	28 Paras.
le Lion ou la Piastre.	42 Paras.
la Piastre de Change.	30 Paras.
le Parà.	3 Aspres.
le Medin.	3 Aspres.

Correspondance avec PARIS.

Monnoies. Val. en arg. de Fr.

Le Sequin Ruspide.	14 l. & 14 l. 7 s. 6 d.
L'Hongre d'Allema- gne.	14 l. 5 s. 7 d.
L'Hongre Sultanin ou Serifi.	11 16 3
L'Isolotte.	3 10 10
L'Isolotte vieille.	3 13 5
le Lion ou la Piastre.	3 18 9
la Piastre de Change.	3 0 0
le Parà.	0 2 7
le Medin.	0 2 7
L'Aspre.	0 0 9

Chaque Nation tient à Constantinople les
Ecritures selon les usages de son Pais ; mais il

est fort c
Piastrès &
Aspres, o

Le Duca
le Duca
rant

L'Ecu (e

la Rixd

le Schel

la Rixd

que

le Marl

le Marl

le Mar

Cro

le Croc

le Croc

le Cro

le Mar

le Sch

le Tha

est fort ordinaire qu'on les tienne aussi en Piaftres & en Paràs, ou en Piaftres, Paràs & Aspres, ou en Piaftres. Medins & Aspres.

XI:

COPENHAGUE.

Monnoies.

Val. en argent du Pays.

Le Ducat d'or (<i>espèce</i>).	7 Marks Lubs.
le Ducat d'or (<i>courant</i>).	5 Marks Lubs.
l'Ecu (<i>espèce</i>).	2 Rixdale courante & 8 Schelins Lubs.
la Rixdale courante.	6 Marks Danois ou 48 Schelins Lubs.
le Scheliu Lubs.	2 Schelins Danois.
la Rixdale de Banque.	48 Schelins de Banque.
le Mark Lubs.	16 Schelins Lubs.
le Mark Danois.	16 Schelins Danois.
le Mark Lubs ou Croon ordinaire.	2 Marks Danois.
le Croon simple.	4 Marks Danois & 4 Schelins.
le Croon double.	8 Marks Danois & 8 Schelins.
le Croon quadruple.	17 Marks Danois.
le Mark double.	2 Marks Danois.
le Schelin Danois.	12 Fenins.
le Thaler.	4 Marks Danois & 4 Schelins.



ent du Pays.

08 Paras.
às.

às.
às.
às.
às.
res.
res.

RS.

n org. de Fr.

1. 7 f. 6 d.

f. 7 d.

3

10

5

9

0

7 $\frac{1}{2}$.

7 $\frac{1}{2}$.

9 $\frac{1}{6}$.

antinople les
Païs; mais il

Correspondance avec PARIS.

<i>Monnoies.</i>	<i>Val, en arg. du P.</i>			
Le Ducat d'or (<i>espèce</i>).	10 l.	10 s.	11 d.	2-3.*
le Ducat d'or (<i>cou- rant</i>).	7	16	8	1-3.
l'Écu (<i>espèce</i>).	5	10	6	1-9.
la Rixdale courante.	4	10	5	0.
la Rixdale de Ban- que.	5	16	0	5-6.
le Mark Lubs <i>ou</i> Croon ordinaire.	1	10	1	2-3.
le Mark Danois.	0	15	0	5-6.
le Mark double.	1	10	1	2-3.
le Croon simple.	3	4	0	17-24.
le Croon double.	6	8	2	5-12.
le Croon quadruple.	12	16	4	5-6.
le Schelin Danois.	0	1	3	5-72.
le Fenin Danois.	0	0	1	1-3.
le Thaler.	3	4	0	17-24.

(*) Cette quatrième colonne est composée de fractions de denier. On y distingue deux nombres séparés l'un de l'autre par une division (-). Le premier nombre est le Quotien, & le second marque la fraction. On saura par ce moyen que l'Écu de Danemarck vaut 5 l. 10 s. 6 d. & un neuvième de Denier; &c.

On tient en Danemarck les Écritures en Rixdales, Marks Danois & Schelins; & en Marks Danois, Schelins & Fenins.

Paris change avec Copenhague par Ham-
bourg.

La Rixd
le Florin
le Gros

La Rixd
le Florin
le Gros
le Fenin

On tie
tures en
Paris
avec C

D

IS.

arg. du P.

1 d. 2-3.*

8 1-3.

6 1-9.

5 0.

0 5-6.

1 2-3.

0 5-6.

1 2-3.

0 17-24.

2 5-12.

4 5-6.

3 5-72.

1 1-3.

0 17-24.

t composée

ngue deux

r une divi-

e Quotien,

n saura par

k vaut 5 l.

r; & c.

ritures en

lins; & en

par Ham-

X I I.

CRACOVIE & DANTZICK.

*Monnoies.**Val. en arg. du P.*

La Rixdale.	90 Gros Polonois.
le Florin.	30 Gros Polonois.
le Gros Polonois.	18 Fenins.

Correspondance avec PARIS.

*Monnoies.**Val. en arg. de Fr.*

La Rixdale.	41.	00 f.	00 d.
le Florin.	1	6	8
le Gros Polonois.	0	0	10 $\frac{2}{3}$.
le Fenin.	0	0	0 $\frac{16}{27}$.

On tient à Cracovie & à Dantzick les Ecritures en Rixdales, Gros & Fenins.

Paris change à droiture avec Dantzick, & avec Cracovie par Dantzick.

X I I I.

DRESDE. *Voyez* LEYPSIC.

XIV.

FLORENCE.

<i>Monnoies.</i>	<i>Val. en arg. du P.</i>
La Piastre Florentine.	5 l. 15 s. 0 d. de El.
l'Ecu d'or.	7 10 0
l'Ecu de 10 Jules ou Paules.	6 13 4
le Paule <i>ou</i> Jules. . .	0 13 4
la Livre.	0 20 0
la Pistole de Flo- rence.	30 Paules.
le Sequin.	20 Paules.
le Ducat.	10 Paules & demi.
le Teston.	3 Paules.

Correspondance avec PARIS.

<i>Monnoies.</i>	<i>Val. en arg. de Fr.</i>
La Piastre Florentine.	4 l. 17 s. 0 d.
l'Ecu d'or.	6 6 8
l'Ecu de 10 Jules ou Paules.	5 5 0
le Paule <i>ou</i> Jules. . .	0 10 6
la Livre d'or.	5 1 2 $\frac{2}{5}$
la Livre courante. . .	0 16 10 $\frac{2}{5}$
la Pistole de Floren- ce.	15 15 0
le Sequin.	10 10 0
le Ducat.	5 10 3
le Teston.	1 11 6 $\frac{2}{3}$
le Sol d'or.	0 5 0

le Sol co
la Grace

On tier
Sols & I
Deniers
pour 12
Sols d'or
quand on
vres com
Paris

La Rix
le Flor
le Batz
le Creu

La Rix
le Flo
le Bat
le Cre
le Fer
On
dales
Creut

le Sol courant.	0	0	10	$\frac{1}{8}$.
la Grace.	0	1	3	$\frac{3}{4}$.

On tient à Florence les Ecritures en Egus, Sols & Deniers d'or, & en Livres, Sols & Deniers courants. Le Sol d'or est compté pour 12 Deniers d'or, & la Livre est de 20 Sols d'or. Un d'or fait 6 Communs : ainsi quand on dit 6 Liv. d'or, on entend 36 Livres communes.

Paris change avec Florence par Livourne.

X V.

FRANCFORT sur le Mein.

Monnoies d'or. *Val. en arg. du P.*

La Rixdale.	90	Creutzers.
le Florin.	60	Creutzers.
le Batz.	4	Creutzers.
le Creutzer.	4	Fenins.

Correspondance avec PARIS.

Monnoies. *Val. en arg. de France.*

La Rixdale.	4	1. 00	f. 00	d.
le Florin.	2	13	4	
le Batz.	0	3	6	$\frac{2}{3}$.
le Creutzer.	0	0	10	$\frac{2}{3}$.
le Fenin.	0	0	2	$\frac{2}{3}$.

On tient à Francfort les Ecritures en Rixdales, Creutzers & Fenins; & en Florins, Creutzers & Fenins. Les Lettrés de Change

payables hors des Foires, y ons 4 jours de faveur après leur échéance : celles à 1, 2, 3 jours de vuë, n'ont que 24 heures.

Paris change à droiture avec Francfort.

XVI.

GENES.

<i>Monnoies.</i>	<i>Val. en arg. du Pays.</i>
La Piastre.	5 liv. de Banque.
la Livre.	20 Sols.
le Sol.	12 Deniers.
l'Ecu.	4 liv. de Banque.
l'Ecu de Marc ou d'or.	9 liv. 8 sols de Ban.
le Croizat.	7 liv. 12 sols de Ban.

Correspondance avec PARIS.

<i>Monnoies</i>	<i>Val. en argent de Fr.</i>
La Piastre.	4 l. 14 s. 10 d.
la Livre de Banque.	0 19 2
la Livre courante. . .	0 16 8
le Sol de Banque. . .	0 0 11 $\frac{1}{2}$.
le Sol courant.	0 0 10
le Denier de Banque.	0 0 0 $\frac{23}{24}$.
le Denier courant. . .	0 0 0 $\frac{5}{6}$.
l'Ecu.	3 16 4
l'Ecu de Marc ou d'or.	9 0 2
le Croizat.	7 5 8

On tient à Gènes les Ecritures en Livres, Sols & Deniers. L'argent de Change ou de banque y vaut 15 pour cent plus que celui

dont on t
à Gènes d
Lettres d
le lendem
y donne c
Paris c

Mon

La Livre
le Sol co
l'Ecu cou
le Patago
le Louis
ton.
le Florin
(petit
la Livre
noie.
le Sol pe

La Livre
le Sol co
l'Ecu cou
le Patago
le Louis
ton.
le Florin
la Livre
le Sol pe

4 jours de
s à 1, 2, 3
ancfort.

229

dont on se sert Fuori-Banquo. Il n'y a point à Gènes de jour réglé pour le paiement des Lettres de Change : on peut les faire protester le lendemain de leur échéance. Cependant on y donne ordinairement 10 jours de faveur. Paris change à droiture avec Gènes.

g. du Pays.

X V I I.

G E N E V E.

Banque.

Monnoies

Val. en argent de Phys.

Banque.

La Livre courante.	20	Sols.
le Sol courant.	12	Deniers.
l'Ecu courant.	3	liv. courantes.
le Patagon courant.	3	liv. courantes.
le Louis d'or Mirli- ton.	11	liv. 5 sols cou- rants.
le Florin de Genève (petite monnoie.)	12	Sols petite mon- noie.
la Livre petite mon- noie.	20	Sols.
le Sol pet. monnoie.	12	Deniers.

ls de Ban.
ols de Ban.

IS.

gent de Fr.

Correspondance avec PARIS.

10 d.

2

8

11

$\frac{1}{2}$.

10

$\frac{23}{24}$.

0

$\frac{5}{6}$.

4

2

8

n Livres,
ge ou de
que celui

Monnoies.

Val. en arg. de Fr.

La Livre courante.	1	l.	13	f.	4	d.	
le Sol courant.	0		1		8		
l'Ecu courant.	5		0		0		
le Patagon courant.	5		0		0		
le Louis d'or Mirli- ton.	18		15		0		
le Florin de Genève.	0		9		6		$\frac{1}{7}$.
la Livre petite mon.	0		15		10		$\frac{1}{2}$.
le Sol pet. monnoie.	0		9		9		$\frac{1}{20}$.

On tient à Genève les Ecritures en Livres, Sols & Deniers; ou en Florins, Sols & Deniers, On y a 5 jours de faveur après l'échéance des Lettres de Change. Il faut 3 Florins & Demi pour faire une Livre courante. Paris change à droiture avec Genève.

X V I I I.

H A M B O U R G.

<i>Monnoies</i>	<i>Val. en arg. du Pays.</i>
La Rixdale.	3 Marks-Lubs.
le Daelder.	2 Marks-Lubs.
le Mark-Lubs.	16 Sols Lubs.
le Sol-Lubs.	12 Deniers Lubs.
la Livre de Gros.	20 Sols de Gros.
le Sol de Gros.	12 Deniers de Gros.
le Mark-Lubs.	32 Deniers de Gros.

Correspondance avec PARIS.

<i>Monnoies</i>	<i>Val. en argent de France.</i>		
	<i>5 l.</i>	<i>6 s.</i>	<i>8 d.</i>
La Rixdale (Banco).	5	6	8
la Rixdale courante.	4	10	5
le Daelder (Banco).	3	11	0
le Daelder courant.	3	0	3 $\frac{1}{3}$
le Mark - Lubs de Banque.	1	15	6
le Mark - Lubs courant.	1	10	1 $\frac{2}{3}$
le Sol Lubs de Banque.	0	2	2 $\frac{5}{8}$
le Sol Lubs courant.	0	1	10 $\frac{2}{3}$
la Livre de Gros.	15	7	11

le Sol de
le Denie
On ti
Marcks,
de faveu
change.
Paris o

KONIGSB

Mo

La Rixd
le Silver

Mo

La Rixd
le Silver
le Fenin

On tie
les, Silve
Paris o

en Livres,
sols & De-
après l'é-
aut 3 Flo-
courante.
ève.

g. du Pays.

Lubs.
Lubs.
Lubs.
s Lubs.
Gros.
s de Gros-
s de Gros-

IS.
t de Franc.

f. 8 d.
5
0
3 1/3
6
1 2/3
2 5/8
10 2 2/3
11

231

le Sol de Gros. . . . 0 13 4 3/4.
le Denier de Gros. . . . 0 1 1 5/16.

On tient à Hambourg les Ecritures en
Marcks, Sols & Deniers Lubs. On y a 12 jours
de faveur après l'échéance des Lettres de
change.

Paris change à droiture avec Hambourg.

X I X.

KONIGSBERG. Voyez DANTZICK & BERLIN.

X X.

L E Y P S I C K.

Monnoies. *Val. en argent du Pais.*

La Rixdale. 24 Silver-Gros.
le Silver-Gros. 12 Fenins.

Correspondance avec PARIS.

Monnoies. *Val. en argent du Fr.*

La Rixdale. 4 l. 00 s. 00 d.
le Silver - Gros. 0 3 4
le Fenin. 0 0 3 1/3

On tient à Leipßick les Ecritures en Rixda-
les, Silver-Gros & Fenins.

Paris change avec Leypßick par Amsterdam.



X X I.

L I S B O N N E.

*Monnaies.**Val. en argent du País.*

La Cruzade de chan-
ge. 400 Rés.
le Rés ne se subdivise
point.

Correspondance avec PARIS.

*Munnoies.**Val. en org. de France*

La Cruzade de 400
Rés. 2 l. 8 f. 0 d.
le Rés. 0 0 1 $\frac{37}{83}$
les 166 Rés font. . . 1 0 0

On tient à Lisbonne les Escritures en Rés,
& on sépare les Rés de cette maniere.

Ce qui fait $\left\{ \begin{array}{l} 54,478,327. \\ 54 \text{ Millions.} \\ 478 \text{ Milliers.} \\ 327 \text{ Centaines.} \end{array} \right\}$ de Rés.

On avoit à Lisbonne 6 jours de faveur après
l'échéance des Lettres de change ; mais il n'y
a plus rien de réglé à cet égard depuis les der-
niers évènements qui ont réduit les Habitans
de cette opulente Ville dans la plus facheuse
situation.

Paris change à droiture avec Lisbonne.

XXII.

LIVOURNE.

Monnoies.

Val. en argent du País.

La Piaſtre de change
nommée *Moneta*
longa

6 liv. communes ;
mais elle n'a
cours dans le
commerce que
pour

le Ducaton
la Livre

5 l. 15 ſ. 0 d.
7 liv. 0 ſols 0 d.
1 Jules & demi ou
Paule.

le Jules ou Paule . . .
la Grace
la Piaſtre de change .
le Sold'or

8 Graces.
1 ſol 8 deniers.
20 ſols d'or.
12 deniers d'or.

Correspondance avec PARIS.

Monnoies.

Val. en arg. de France.

La Piaſtre de change .
le Ducaton
la Livre d'or
la Livre commune . . .
le Sold'or
le Sol commun
le Denier d'or
le Denier commun . . .

4 l. 17 ſ. 0 d.
5 18 0
5 2 2
0 16 10
0 5 0
0 0 10
0 0 5
0 0 0

4
1
2
3
4
5
6
7
8
9
10
11
12
13
14
15
16
17
18
19
20

V

le Jules ou Paule. . .	234	0	10	6	
la Grace,		0	1	3	$\frac{3}{4}$

On tient à Livourne les Ecritures en Piaf-
tres comptées pour 20 sols d'or, & le denier
pour 12 deniers d'or. On les tient aussi en li-
vres, sols & deniers communs. Il n'y a point
de jour réglé pour le paiement des Lettres de
change après leur échéance.

Paris change à droiture avec Livourne.

X X I I I.

L O N D R E S.

<i>Monnoies.</i>	<i>Val. en arg. de France.</i>
La Livre sterling. . .	27 sols sterlings.
le Sol sterling. . . .	12 Deniers sterlings.
le Scheling.	1 Sol sterling.
la Guinée au titre de 22 Karats & du poids de 156 grains.	21 Sols sterlings.
le Croone ou Ecu. . .	5 Schelings.

Correspondance avec PARIS.

<i>Monnoies.</i>	<i>Val. en arg. de France.</i>
La Livre sterling. . .	21 l. 16 s. 4 d.
le Sol sterling. . . .	1 1 9
le Scheling.	1 1 9
la Guinée.	22 18 1
le Croon ou Ecu. . . .	5 9 1
le Denier sterling. . .	0 1 9

N. B.
il étoit
comme
gré des
quefois
10 sols a
née est é
noie.

On tie
vres, So
Londres
ment d
échéance
Paris
tems de

M
L'Ecu.
le Phil

6
3 $\frac{3}{4}$
es en Piaf-
le denier
aussi en li-
y a point
Lettres de
ourne.

de France.
rlings.
s sterlings.
ing.

rlings.
ngs.
is.
de France.

4 d.
9 $\frac{4}{5}$
9 $\frac{1}{5}$
1 $\frac{4}{5}$
1 $\frac{3}{4}$
9 $\frac{3}{4}$

275

N. B. On suppose ici le change à 33 comme il étoit il n'y a pas long - tems. Ce change, comme on fait, ne varie que trop souvent au gré des Agioteurs. Il arrive de-là que quelquefois la Livre sterling équivaut à 22 liv. 10 sols argent de France, & pour lors la Guinée est évaluée 23 liv. 12 s. 6 d. de notre monnoie.

On tient en Angleterre les Ecritures en Livres, Sols & Deniers Sterlings. On n'a à Londres que 3 jours de faveur pour le payement des Lettres de change après leur échéance.

Paris change à droiture avec Londres en tems de paix.

X X I V.

M A D R I D.

Voyez CADIX N^o. 9.

X X V.

M E S S I N E.

Voyez PALERME N^o. 29.

X X V I.

M I L A N.

Monnoies.

Val. en argent du Païs.

L'Ecu. 117 Sols impériaux.
le Philippe. 106 Sols impériaux.

V ij

la Pistole de change.	24 Livres courantes.
la Livre courante.	20 Sols courans.
le Sol courant.	12 Den. courans.

Correspondance avec PARIS.

<i>Monnoies.</i>	<i>Val. en arg. de France.</i>		
L'Ecu.	61.	6s.	2 d. $\frac{1}{3}$.
le Philippe.	5	14	4
la Pistole de change.	18	6	0
le Sol impérial.	0	1	0 $\frac{50}{55}$.
la Livre courante.	0	15	3 $\frac{3}{20}$.
le Sol courant.	0	0	9 $\frac{61}{80}$.
le Denier courant.	0	0	0

On tient à Milan les Ecritures en Livres, Sols & Deniers courans. Il n'y a point de jour réglé pour le payement des Lettres de change après leur échéance.

Paris change avec Milan par Livourne.

~ X X V I I .

N A P L E S .

<i>Monnoies.</i>	<i>Val. en argent du País.</i>	
Le Ducat (<i>monnoie idéale</i>).	10	Carlins.
le Tari (<i>mon. réelle</i>).	2	Carlins.
le Carlin (<i>mon. réelle</i>).	10	Grains.
100 grains (<i>mon. réelle de cuivre</i>) font.	1	Ducat.
la pièce de 6 Ducats (<i>mon. d'or</i>).	60	Carlins.
la pièce de 4 Ducats (<i>mon. d'or</i>).	40	Carlins.

la pièce
(*mon*)
la pièce
(*mon*)
la pièce
(*mon*)
la pièce
(*mon*)
la Pubbl
&c.
la Pataq

M

le Duca
le Tari
le Carli
la pièce
la pièce
la pièce
lin
la pièce
la pièce
la pièce
la pièce
ou
la pièc
la pièc
la pièc
ou
la Pub
la Pata
le Gra
N. J
raison
quiers
pour u
Grain
qu'à .
Si M

ourantes.
urans.
urans.

de France.

2 d. $\frac{1}{3}$.

4

0 $\frac{50}{55}$.

3

9 $\frac{3}{20}$.

0 $\frac{61}{80}$.

en Livres,
oint de jour
de change

ourne.

ent du Pais.

s.
s.
s.
s.
s.

237

la pièce de 2 Ducats (mon. d'or)	20	Carlins.
la pièce de 12 Carlins (mon. d'argent) . .	120	Grains.
la pièce de 6 Carlins (mon. d'argent) . .	60	Grains.
la pièce de 26 Grains &c. &c.		
la Publicca.	1	Grain & demi.
la Pataque.	1	Demi-Ducat.

Correspondance avec PARIS.

<i>Moncoies.</i>	<i>Val. en arg. de France.</i>		
le Ducat.	4	1. 3 f.	4 d.
le Tari.	0	16	8
le Carlin.	0	8	4
la pièce de 6 Ducats.	25	0	0
la pièce de 4 Ducats.	16	13	4
la pièce de 2 Ducats.	8	6	8
la pièce de 12 Car- lins.	5	0	0
la pièce de 6 Carlins.	2	10	0
la pièce de 26 Grains.	1	1	8
la pièce de 24 Grains.	1	0	0
la pièce de 20 Grains ou le Tari.	0	16	8
la pièce de 13 Grains.	0	10	10
la pièce de 12 Grains.	0	10	0
la pièce de 10 Grains. ou le Carlin.	0	8	4
la Publicca.	0	1	3
la Pataque.	2	1	8
le Grain.	0	0	10.

N. B. On évalue ici la Livre de France à raison de 24 Grains. Quelquefois les Banquiers de Naples ne donnent que 23 Grains pour une Livre ; & souvent ils exigent 24 Grain , & 24 Grains & demi , & même jusqu'à 25 Grains pour une Livre.

Si l'on évalue la Livre de France à rai-

238
 son de 25 Grains pour lors le Ducat vau-
 dra. 4 liv. 0 f. d.

le Tari. 0 l. 16 f. 0 d.
 le Carlin. 0 8 0
 le Grain. 0 0 9 $\frac{3}{5}$.

On tient à Naples les Ecritures en Ducats,
 Carlins & Grains. Voyez PALERME.
 Paris change avec Naples par Livourne.

X X V I I I.

N U R E M B E R G.

Mennoies

Val. en arg. du Pays.

La Rixdale.	1 Florin & Demi.
le Florin	20 Schelins.
le Schelin.	3 Creutzers.
le Creutzer.	4 Fenins.
l'Ecu d'Empire. . . .	2 Florins.
le Demi-Ecu d'Em- pire.	1 Florin.
le Louis-Blanc de France.	2 Florins.
le Demi-Louis-Blanc de France.	1 Florin.

Correspondance avec PARIS.

Monnoies

Val. en argent de Fr.

La Rixdale.	4 l.	0 f.	0 d.
le Florin.	2	13	4
le Schelin.	0	2	8
le Creutzer.	0	0	10
l'Ecu d'Empire. . . .	5	6	8

$\frac{2}{3}$.

pire.
 le Louis
 France
 le Demi-L
 de Fra
 le Fenin.

On tient
 dales, Sch
 Creutzers
 zers & Fen
 Paris cha
 dam.

Monno

L'Ounce. .
 le Tari. .
 le Grain. .
 l'Ecu de S

Cor

Monno

L'Ounce. .
 le Tari. .
 le Grain. .
 l'Ecu de Sj

N. B. C
 Royaume d
 ce. On rem
 Tari de Sic
 de Naples,
 le double d

ucat vau-
o d.
o
9 $\frac{3}{5}$
n Ducats,
E.
ourne.

du Pays.
r Demi.
s.

nt de Fr.
o d.
4
8
o
8 $\frac{2}{3}$

le pire.	2	13	4	
le Louis - Blanc de France.	5	6	8	
le Demi-Louis-Blanc de France.	2	13	4	
le Fenin.	0	0	2	$\frac{2}{3}$

On tient à Nuremberg les Ecritures en Rixdales, Schelins & Creutzers; ou en Florins, Creutzers & Fenins; & en Rixdales, Creutzers & Fenins.

Paris change avec Nuremberg par Amsterdam.

X X I X.

P A L E R M E.

Monnaies *Val. en arg. du Pays.*

L'Once.	30	Taris.
le Tari.	20	Grains.
le Grain.	6.	Picocoli.
l'Ecu de Sicile.	12	Taris.

Correspondance avec PARIS.

Monnaies *Val. en argent de France.*

L'Once.	12 l.	10 s.	o d.
le Tari.	o	8	4
le Grain.	o	o	5
l'Ecu de Sicile.	5	o	o

N. B. On emploie ici 24 Grains du Royaume de Naples pour une Livre de France. On remarquera en consequence ^o. que le Tari de Sicile ne vaut que la moitié du Tari de Naples, & ^{2o}. que le Grain de Naples vaut le double de celui de Sicile.

On tient à Palerme les Ecritures en Onces,
Paris & Grains.

Paris change avec Palerme par Livourne &
quelquefois par Marseille.

X X X.

P A R I S.

<i>Monnoies</i>	<i>Valeur.</i>		
	Liv.	Sols.	Den.
<i>Monnoies d'or.</i>			
Le Double Louis d'or.	48	00	00
le Louis d'or.	24	00	00
le Demi-Louis d'or. . .	12	00	00
<i>Monnoies d'argent.</i>			
l'Ecu de six Livres. . .	6	0	0
l'Ecu de trois Livres. .	3	0	0
la pièce de 24 Sols. . .	1	4	0
la pièce de 12 Sols. . .	0	12	0
la pièce de 6 Sols. . . .	0	6	0
<i>Monnoies de Cuivre & d'alliage.</i>			
la pièce de 2 Sols. . . .	0	2	0
la pièce de 18 Den. . . .	0	1	6
la pièce d'un Sol.	0	1	0
la pièce de 2 Liards ou de 6 Deniers.	0	0	6
le Liard.	0	0	3
le Denier.	0	0	1
<i>Monnoies idéales.</i>			
la pistole.	10	Livres.	
la Livre.	20	Sols.	
le Sol.	12	Deniers.	

On tient à Paris & partout le Royaume
les Ecritures en Livres, en Sols & Deniers.
On a à Paris 10 jours de faveur pour le paye-
ment des Lettres de Change ; & ces 10 jours
ne se content que du lendemain de l'échéance.

*Valeur**Valeur*

Alicante.
Amsterdam.
Anvers. . .
Augibour.
Avignon.
Bâle. . . .
Bergame.
Berlin. . .
Breilaw.
Cadix. . . .
Constantin.
Cracovie.
Copenhag.
Dantzick.
Dresde. . .
Florence.
Francfort.
Geres. . . .
Genève. . .
Hambourg.
Konigsber.
Leypfick.
Lisbonne.
Livourne.
Londres.
Madrid. . .
Messine. . .
Milan. . . .
Naples. . . .
Nurember.
Palerme.
S. Peterib.
Rome. . . .
S. Gall.
Stockholm.
Turin. . . .
Venise. . . .
Vienne.

en Onces,
 ivourne &

*Valeur d'une Livre de France en Monnoies
 Etrangères.*

Alicante.	5	Sols & 8 Deniers.
Amsterdam.	9	Sols comm. & 5 Fenins.
Anvers.	9	Sols comm. & 5 Fenins.
Augsbourg.	22	Creutzers & 2 Fenins.
Avignon.		Comme en France.
Bâle.	22	Creutzers.
Bergame.	40	Sols de Change.
Berlin.	6	Bons-Gros.
Breslaw.	22	Creutzers & 2 Fenins.
Cadix.	4	Réaux de vellon.
Constantinople.	7	Paras & 2 Aspres.
Cracovie.	22	Gros Polonois & 6 Fen.
Copenhague.	15	Schelins Dan. & 11 Fen.
Dantzick.	22	Gros Polon. & 6 Fen.
Dresde.	6	Silver-Gros.
Florence.	3	Sols & 11 Deniers d'or.
Francfort. <i>s. m.</i>	22	Creutzers & 2 Fenins.
Geres.	24	Sols courans.
Genève.	26	Sols & demi pet. mon.
Hambourg.	9	Sols Lubs de Banque.
Konigsberg.	22	Gros Polon. & 6 Fen.
Leypsick.	6	Silver-Gros.
Lisbonne.	166	Rés.
Livourne.	3	Sols & 11 Den. d'or.
Londres.	11	Deniers Sterlings.
Madrid.	4	Réaux de vellon.
Messine.	48	Grains.
Milan.	26	Sols & 3 Den. courans.
Naples.	24	Grains.
Nuremberg.	22	Creutzers & 2 Fenins.
Palerme.	48	Grains.
S. Petersbourg.	19	Copicks.
Rome.	19	Bayoques & 1 Quatrino.
S. Gall.	21	Creutzers & 1 Fenin.
Stockholm.	24	Stuvers de cuivre.
Turin.	17	Sols & 5 Deniers.
Venise.	33	Sols & 6 Deniers.
Vienne.	22	Creutzers & 2 Fenins.

Den.
 00
 00
 00
 0
 0
 0
 0
 0
 0
 6
 3
 1
 Royaume
 e Deniers.
 r le paye-
 s 10 jours
 échéance.
 Valeur

X X X I.

ST. PETERSBOURG.

*Monnoies.**Val. en arg. dn P.*

La Rouble.	10	Grives.
la Grive (<i>Grief</i>). . .	3	Alins & un tiers.
l'Alin.	3	Copicks.
le Copick ou Copeck.	2	Moskocks.
210 Moskocks ou Mo-		
soffsky ou Polusky		
font.	1	Rouble.

Correspondance avec PARIS.

*Monnoies.**Val. en arg. de Fr.*

La Rouble.	5 l.	6 s.	8 d.
la Grive.	0	10	8
l'Alin.	0	3	2 $\frac{1}{3}$
le Copick.	0	1	0 $\frac{7}{9}$
le Mosoffsky.	0	0	6 $\frac{7}{18}$

On tient en Russie les Ecritures en Roubles,
Grives & Copicks, &c.

Paris change avec S. Peterbourg par Ham-
bourg, ou par Amsterdam.

*Mon*

L'Ecu P
l'Ecu d'E
le Jules o
la Bayoq
la Bayoq
vaut a
le Teston

C

M

L'Ecu Ro
l'Ecu d'E
le Jules o
la Bayoq
la Bayoq
le Teston.
le Quatrin

(*) La
100 l'Ec
Bayoque
prend le r
luée 1 Sol
On tien
mains . q
Sol pour
Paris c

X X X I I.

R O M E.

*Monnoies**Val. en argent de P.*

<i>Monnoies</i>	<i>Val. en argent de P.</i>
L'Ecu Romain.	10 Jules ou Paules.
L'Ecu d'Estampe.	15 Jules.
le Jules ou Paule.	10 Bayoques.
la Bayoque.	5 Quatrans.
la Bayoque ou Sol vaut aussi (*).	1 Sol 4 Deniers.
le Teston.	3 Jules.

Correspondance avec PARIS.

*Monnoies.**Val. en arg. de Fr.*

<i>Monnoies.</i>	<i>Val. en arg. de Fr.</i>
L'Ecu Romain.	5 l. 5 s. 0 d.
L'Ecu d'Estampe.	7 17 6
le Jules ou Paule.	0 10 6
la Bayoque.	0 1 0 $\frac{3}{5}$
la Bayoque ou Sol.	0 5 3
le Teston.	1 11 6
le Quatrin.	0 0 2 $\frac{1}{2}$

(*) La Bayoque dont 10 font le Jules & 100 l'Ecu Romain, est différente de la Bayoque de change. C'est celle dernière qui prend le nom de Sol Romain, & qui est évaluée 1 Sol 4 Deniers.

On tient à Rome les Ecritures en Ecus Romains, que l'on compte pour 20 Sols, & le Sol pour 12 Deniers.

Paris change à droiture avec Rome.

XXXIII.

S T. G A L L en Suisse.

Monnoies.

Val. en arg. du Pays.

La Rixdale	25	Batz & demi.
le Florin ou Goulde	15	Batz.
le Scheling	1	Batz & demi.
le Bon-Batz	5	Creutzers.
le Batz ordinaire	4	Creutzers.
le Creutzer	4	Fenins.

Correspondance avec PARIS.

Monnoies

Val. en argent de Fr.

La Rixdale (Banco).	5 l.	6 s.	8 d.	
la Rixdale courante . .	4	14	1	$\frac{11}{13}$
le Florin ou Goulde . .	2	15	4	$\frac{8}{13}$
le Scheling	0	5	6	$\frac{6}{13}$
le Bon-Batz	0	4	7	$\frac{5}{13}$
le Batz ordinaire	0	3	8	$\frac{4}{13}$
le Creutzer	0	0	11	$\frac{1}{3}$
le Fenin	0	0	2	$\frac{10}{13}$

On tient à S. Gall les Ecritures en Florins, Creutzers & Fenins.

Paris change avec S. Gall par Bâle.



Mon

Le Ducat

le Thaler

le Thaler

le Thaler

le Thaler

le Ploete.

le Stuver

le Stuver

C

Mun

Le Ducat

le Thaler

le Thaler

le Thaler

le Thaler

le Mark

le Mark

le Mark

le Ploete.

le Stuver

le Stuver

l'Oer d'ar

l'Oer de

le Carolin

le Zoolff

la Tone.

On tien

Daller, St

& Oer.

XXXIV.

STOCKOLM.

*Monnoies.**Val. en argent du País.*

Le Ducat d'or. . . .	19 à 21	Dallers de cuivre.
le Thaler d'argent. .	3	Dallers de cuivre.
le Thaler d'argent. .	4	Marks d'argent.
le Thaler de cuivre. .	4	Marks de cuivre.
le Thaler d'argent. .	4	Marks Suédois.
le Ploete.	6	Dallers de cuivre.
le Stuver d'argent. .	9	Oers de cuivre.
le Stuver de cuivre. .	3	Oers de cuivre.

Correspondance avec PARIS.

*Monnoies.**Val. en arg. de France.*

Le Ducat d'or. . . .	18 l.	18 f.	0 d.
le Thaler de Banque.	5	8	10
le Thaler courant. .	4	1	8
le Thaler d'argent. .	2	14	0
le Thaler de cuivre.	0	18	0
le Mark d'argent. . .	0	13	6
le Mark de cuivre. .	0	4	6
le Mark Suédois. . .	0	13	6
le Ploete.	5	8	10
le Stuver d'argent. .	0	2	6
le Stuver de cuivre.	0	0	10
l'Oer d'argent. . . .	0	1	8
l'Oer de cuivre. . .	0	0	3 $\frac{1}{3}$
le Carolin.	1	7	0
le Zoolff-Oer. . . .	0	6	9
la Tone.			

On tient en Suède les Ecritures par Ploete ,
Daller, Stuver & Oer, ou par Daller, Stuver
& Oer.

N. B. A Stockholm on tient les Ecritures en Dallers de cuivre, mais dans les Provinces voisines du Dannemarck on les tient par Dallers d'argent.

Paris change avec Stockholm par Hambourg.

X X X V.

T U R I N.

Monnoies. *Val. en arg. du P.*

La Livre.	20 Sols.
le Sol.	12 Deniers.
la Pistole de change.	16 Livres.

Correspondance avec PARIS.

Monnoies. *Val. en arg. de France.*

la Livre.	1 l.	3 f.	0 d.	
le Sol.	0	1	1	$\frac{4}{5}$
le Denier.	0	0	1	$\frac{13}{20}$
la Pistole de change.	18	8	0	

N. B. Quelquefois la Livre de Piémont ne vaut que 22 Sols de France; & pour lors le Sol de Piémont vaut 13 Deniers & un cinquième de France, & la Pistole de change vaudra 17 liv. 12 f. de France.

Il n'y a point à Turin de jour réglé pour le payement des Lettres de Change après leur échéance.

Paris change à droiture avec Turin. .

La Livre

le Réal
le Sol.
le Sifon.
le Denier
équ
Ocha
Mar
tille

La Livre

le Real
le Sol.
le Sifon
le Denier

N. B.
Monno
& l'autr
& Denier
Voyez ce
Paris
par Lyo

XXXVI.

VALENCE en Espagne.

Monnoies

Val. en arg. du Pays

La Livre	20	Sols, ou 10 Reaux de Valence.
le Réal de Valence.	2	Sols.
le Sol	12	Deniers.
le Sifon	6	Deniers.
le Denier de Valence		équivalent à un Ochavo ou deux Maravedis de Castille.

Correspondance avec PARIS.

Monnoies.

Val. en arg. de Fr.

La Livre	3 l.	10 f.	7 d.	$\frac{1}{17}$.
le Real de Valence . .	0	7	0	$\frac{12}{17}$.
le Sol	0	3	6	$\frac{6}{17}$.
le Sifon	0	1	9	$\frac{3}{17}$.
le Denier	0	0	3	$\frac{9}{17}$.

N. B. On se sert à Alicante de la même Monnoie qu'à Valence. On tient dans l'une & l'autre Place les Egritures en Livres, Sols & Deniers. On les tient aussi comme à Cadix. Voyez cet article N^o. 9.

Paris change avec Valence par Marseille ou par Lyon, ou par Madrid.

XXXVII.

VENISE.

<i>Monnoies</i>	<i>Val. en argent du Phys.</i>
Le Ducat de Banque.	124 Marchetti.
le Ducat courant. . .	
la Livre.	20 Marche. ou Sols.
le Sol.	12 Marche. ou Den

Correspondance avec PARIS.

<i>Monnoies.</i>	<i>Val. en arg. de Fr.</i>		
Le Ducat de Banque.	4 l.	18 s.	4 d.
le Ducat courant. . .	3	18	8
la Livre de Banque. .	4	18	4
la Livre de Piccioli.	0	13	2
le Sol de Banque. . .	0	4	11
le Sol de Piccioli. . .	0	0	7 $\frac{9}{10}$
le Denier de Banque.	0	8	2 $\frac{1}{3}$
le Denier de Piccioli.	0	0	0 $\frac{2}{3}$
le Gros de Banque. .	0	4	1 $\frac{1}{3}$
le Gros de Piccioli			$\frac{1}{3}$
ou courant.	0	3	3 $\frac{1}{3}$

On tient à Venise les Ecritures en Ducats
 que l'on somme par 20 Sols & par 12 Deniers.
 On les tient aussi pour les petits comptes en
 Ducats courans, & en livres, Sols & Mar-
 chetti de Piccioli. On y a 6 jours de faveur
 après l'échéance des Lettres de Change.
 Paris change.

XXXVIII.

VIENNE en Autriche.

Monnoies *Val. en arg. du Pays.*

La Rixdale.	1	Florin & demi.
le Florin.	20	Gros d'Empire. .
le Gros d'Empire.	3	Creutzers.
le Creutzer.	4	Fenins.

Correspondance avec PARIS.

Monnoies *Val. en argent de France.*

La Rixdale.	4	l.	0	s.	0	d.
le Florin.	2		13		4	
le Gros d'Empire.	0		2		8	
le Creutzer.	0		0	10		$\frac{2}{3}$.
le Fenin.	0		0	2		$\frac{2}{3}$.
P'Ecu de change d'Empire.	5		6		8	

On tient à Vienne les Ecritures en Florins, Creutzers & Fenins; & en Rixdales, Creutzers & Fenins.

Paris change avec Vienne par Amsterdam.



ent du Phys.

netti.

he. ou Sols.

he. ou Den

IS.

arg. de Fr.

4 d.

8

4

2

11

7

2

0

1

3

1

3

1

en Ducats

12 Deniers.

comptes en

ols & Mar-

s de faveur

Change.

T A B L E

*De Reduction de presque toutes les
Espèces de l'Europe au pied cou-
rant des Espèces de France, sui-
vant l'ordre alphabétique.*

Les quatre Lettres qui se trou-
vent à chaque page, à la tête
de la colonne de valeur,
signifient, la première *Livres*,
la deuxième *Sols*, la troisiè-
me *Deniers*, & la quatrième
Fractions de Denier.

Monnoïës.	Païs.	Valeur.			
		L.	S.	D.	F.
Achelhalber.	Prusse.	0	6	8	0.
Albus.	Cologne.	0	1	0	0.
Albus.	Empire.	0	1	10	0.
Altin.	Russie.	0	3	2	1-3.
Afpre.	Turquie.	0	0	9	1-6.
Batz.	Franc. f.m.	0	3	6	2-3.
Batz.	Empire.	0	3	6	5-13.
Batz ordinaire.	Suisse.	0	3	8	4-13.
Batz proprement dit.	Allemagne.	0	2	2	2-3.
Batz (bon).	S. Gall.	0	4	7	5-13.
Batz (bon).	Suisse.	0	2	11	5-9.

Monn

Batzen -
MantzBayoque
Bayoque
Blaffert.
Bon-Gro
Carlin.
Carolin.
Copick
peck.Creutze
Creutze
Creutze
CreutzeCreutze
Creutze
Creutze
Croizat
Crone
Croon
Croon
Croon
Croon
Croon
LionCroon(
Crufad

ge-

Daelde

Daelde

Daller

Datche

ser-

Denier

Denier

Denier

Denier

Denier

noie

utes les
ed cou-
e, sui-

trou-
a tête
eur,
ivres,
oifiè-
ième

ur.
D. F.
8 0.
0 0.
0 0.
2 1-3.
9 1-6.
6 2-3.
6 5-13.
8 4-13.
2 2-3.
7 5-13.
1 5-9.

Monnoïës.	251 Païs.	Valeur.			
		L. S. D. F.			
Batzen - Land-					
Mantz.	Franconie, &c.	0	2	2	2-3.
Bayoque.	Rome.	0	1	0	3-5.
Bayoque (ou sol).	Rome.	0	5	3	0.
Blaffert.	Cologne.	0	4	0	0.
Bon-Gros.	Berlin.	0	3	4	0.
Carlin.	Naples.	0	8	4	0.
Carolin.	Suède.	1	7	0	0.
Copick ou Co- peck.	Russie.	0	1	0	7-9.
Creutzer.	Augshourg.	0	0	10	2-3.
Creutzer.	Bâle.	0	0	10	9-10.
Creutzer.	Breslaw.	0	0	10	2-3.
Creutzer.	Francfort f. m.	0	0	10	2-3.
Creutzer.	Nuremberg	0	0	10	2-3.
Creutzer.	S. Gall.	0	0	11	1-3.
Creutzer.	Vienne.	0	0	10	2-3.
Croizat.	Genes.	7	5	8	0.
Crone ou Ecu.	Londres.	5	9	1	0.
Croon (double).	Copenhag.	6	8	2	5-12.
Croon (simple).	Copenhag.	3	4	0	17-24.
Croon ou Ecu.	Londres.	5	9	1	0.
Croon ou Ecu au Lion.	Amsterdam	4	3	4	0.
Croon (quadruple).	Copenhag.	12	16	4	5-6.
Crufade de chan- ge.	Lifbonne.	2	8	0	0.
Daelder (Banco)	Hambourg.	3	11	0	0.
Daelder (courans)	Hambourg.	3	0	3	1-3.
Daller ou Thaler.	Hollande.	3	4	1	0.
Datchen ou Kay- fer-Grosch.	Pruffe.	0	2	7	1-5.
Denier.	Bâle.	0	0	1	2-3.
Denier.	Bergame.	0	0	0	4-7.
Denier d'or.	Florence.	0	0	5	1-16.
Denier (coucans)	Genève.	0	0	1	2-3.
Denier (pes. mon- noïc.	Genève.	0	0	0	3-4.

Monnoies.	Pais.	282			
		L.	S.	D.	F.
Denier d'or. . .	Livourne. . .	0	0	5	1-18.
Denier.	Paris.	0	0	1	0.
Denier.	Rome.	0	0	4	0.
Denier.	Valen. <i>Esp.</i>	0	0	3	9-17.
Denier de Ban- que.	Venise.	0	8	2	1-3.
Denier de Ban- que.	Genes.	0	0	0	23-24.
Denier courant.	Genes.	0	0	0	5-6.
Denier courant.	Milan.	0	0	0	3-4.
Denier commun.	Amsterdam	0	0	2	1-21.
Denier commun.	Anvers.	0	0	2	1-21.
Denier commun.	Florence. . . .	0	0	0	5-5.
Denier commun.	Livourne. . . .	0	0	0	5-6.
Denier de Gros.	Amsterdam	0	1	0	7-8.
Denier de Gros.	Anvers.	0	1	0	7 8.
Denier de Gros.	Hambourg.	0	1	1	5-16.
Denier Lubs (<i>Ban-</i> <i>co</i>).	Hambourg.	0	0	2	1-3.
Denier Sterling.	Londres.	0	1	9	3-4.
Doblon <i>ou</i> Pistole.	Espagne.	18	16	5	11-17.
Doblon de 4. . .	Espagne.	37	11	5	11-17.
Doblon de 8. . .	Espagne.	75	5	10	10-17.
Ducat.	Bâle.	10	15	10	0.
Ducat.	Empire.	9	10	8	0.
Ducat.	Florence.	5	10	3	0.
Ducat.	Hollande. . . .	11	4	5	0.
Ducat courant.	Venise.	3	18	8	0.
Ducat de Ban- que.	Venise.	4	18	4	0.
Ducat.	Naples.	4	3	4	
Ducat d'argent, double.	Cadix.	5	3	9	15-17.
Ducat d'argent, nouveau. . . .	Cadix.	4	2	6	0.
Ducat de change.	Cadix.	5	3	1	1-2.
Ducat de vellon.	Cadix.	2	15	1	13-17.
Ducat d'or (<i>ef-</i> <i>pèce</i>).	Copenhag.	10	10	11	2-3.

Monn
Ducat d
ranc.
Ducat c
Ducator
Ducator
Ducator
gent.
Dutes.
Dutes.
Ecu. .
Ecu (*ef*)
Ecu. .
Ecu de
d'or.
Ecu (g
Ecu. .
Ecu. .
Ecu de
Ecu de
Ecu d'E
Ecu d'E
Ecu de
Ecu de
d'or.
Ecu de
les.
Ecu de
Ecu de
Ecu d'
Ecu de
Ecu d'
Ecu d'
pesit
Ecu R
Fenin.
Fenin.
Fenin.
Fenin.
Fenin.
Fenin.

leur.
D. F.
 5 1-18.
 1 0.
 4 0.
 3 9-17.
 2 1-3.
 0 23-24.
 0 5-6.
 0 3-4.
 2 1-21.
 2 1-21.
 0 5-5.
 0 5-6.
 0 7-8.
 0 7-8.
 1 5-16.
 2 1-3.
 9 3-4.
 5 11-17.
 5 11-17.
 0 10-17.
 10 0.
 8 0.
 3 0.
 5 0.
 8 0.
 4 0.
 4 0.
 9 15-17.
 6 0.
 1 1-2.
 1 13-17.
 1 2-3.

253
 Monnoies. Pais Valeur.

L S. D. F.

Ducat d'or (<i>cou-</i> <i>rants.</i>	Copenhag.	7	10	8	1-3.
Ducat d'or.	Suède.	18	18	0	0.
Ducaton d'or.	Hollande.	33	13	3	0.
Ducaton.	Livourne.	5	18	0	4-5.
Ducaton d'ar- gent.	Hollande.	5	6	10	0.
Dutes.	Hollande.	0	0	3	0.
Dutes.	Cleves.	0	0	2	1-2.
Ecu.	Berlin.	4	0	0	0.
Ecu (<i>espèce</i>)	Dannemar.	5	10	6	1-9.
Ecu.	Genes.	3	16	4	0.
Ecu de marc ou d'or.	Genes.	9	0	2	0.
Ecu (<i>gros</i>)	Hollande.	6	8	3	0.
Ecu.	Londres.	5	9	1	0.
Ecu.	Milan.	6	6	2	1-3.
Ecu de change.	France.	3	0	0	0.
Ecu courant.	Genève.	5	0	0	0.
Ecu d'Empire.	Nuremberg	5	6	8	0.
Ecu d'Empire.	Vienne.	5	6	8	0.
Ecu de change.	Bâle.	5	0	0	0.
Ecu de Marc, ou d'or.	Genes.	9	0	2	0.
Ecu de 10 Fau- les.	Floance.	5	5	0	0.
Ecu de 10 Jules.	Rome.	5	5	0	0.
Ecu de Sicile.	Palerme.	5	0	0	0.
Ecu d'Estampe.	Rome.	7	17	6	0.
Ecu de vellon.	Cadix.	2	10	0	0.
Ecu d'or.	Cadix.	8	17	2	14-17.
Ecu d'or (<i>le plus</i> <i>peut</i>)	Cadix.	5	0	0	0.
Ecu Romain.	Rome.	5	5	0	0.
Fenin.	Amsterdam	0	0	1	3-5.
Fenin.	Anvers.	0	0	1	3-5.
Fenin.	Augibourg.	0	0	2	2-3.
Fenin.	Bâle.	0	0	2	9-50.
Fenin.	Berlin.	0	0	3	1-3.
Fenin.	Breslaw.	0	0	2	2-3.

Ménnoires.	254 Païs	Valeur.			
		L.	S.	D.	F.
Fenin.	Copenhag.	0	0	1	1-3.
Fenin.	Cracovie.	0	0	0	16-27.
Fenin.	Dantzick.	0	0	0	16-27.
Fenin.	Franc. s.m.	0	0	2	2-3.
Fenin.	Leypfick.	0	0	3	1-3.
Fenin.	Nuremberg	0	0	2	2-3.
Fenin.	S. Gall.	0	0	2	10-13.
Fenin.	Vienne.	0	0	2	2-3.
Fenin.	Wurtemb..	0	0	3	4-5.
Fertmanner.	Cleves.	0	0	4	0.
Fledermaus	<i>ou</i>				
Groschel.	Empire.	0	0	8	0.
Florin.	Amsterdam	2	2	9	0.
Florin.	Anvers.	2	2	9	0.
Florin.	Augsbourg.	2	13	4	0.
Florin.	Bâle.	2	14	6	0.
Florin.	Breslaw.	2	13	4	0.
Florin.	Dantzick.	1	6	8	0.
Florin.	Empire.	2	13	4	0.
Florin.	Franc. s.m.	2	13	4	0.
Florin.	Genève.	0	9	6	2-7.
Florin.	Nuremberg	2	13	4	0.
Florin.	Gr. Polog.	0	13	4	0.
Elorin.	Pet. Polog.	1	6	8	0.
Florin.	Prusse.	1	6	8	0.
Florin.	Cleves.	1	6	8	0.
Florin.	Oostfrife.	1	10	1	0.
Florin.	S. Gall.	2	15	4	8-13.
Florin.	Vienne.	2	13	4	0.
Frédéric d'or.	Berlin.	20	0	0	0.
Goulde.	<i>Voyez</i>				
Florin.					
Grace.	Florence.	0	1	3	3-4.
Grace.	Livourne.	0	1	3	3-4.
Grain.	Naples.	0	0	10.	0.
Grain.	Palerme.	0	0	5.	0.
Grive <i>ou</i> Grief.	Ruffie.	0	10.	8.	0.
Graschel <i>ou</i> Fleder- maus.	Empire.	0	3	8	0.
Gros.	Berlin.	0	3	4	0.

Monn
Gros d'
Gros Pol
Grosche
zer.
Grosche.
Grosche.
Grosche,
Grosch
gent
Bohém
Guinée.
Heller.
Heller.
Heller.
Hessen-N
Hongre.
Hongre-S
Isolette.
Isolette
Jules.
Jules.
Kayser -
Kopff-Stu
Kreutzer
Kupper-
Land-M
Liard.
Lion.
Livre.
Livre de
Livre c
Livre d
Livre c
livre de
Livre c
Livre c
Liare c

leur.

D. F.

1 1-3.

0 16-27.

0 16-27.

2 2-3.

3 1-3.

2 2-3.

2 10-13.

2 2-3.

3 4-5.

4 0.

8 0.

9 0.

9 0.

4 0.

6 0.

4 0.

8 0.

4 0.

4 0.

6 2-7.

4 0.

4 0.

8 0.

8 0.

8 0.

1 0.

4 8-13.

4 0.

0 0.

3 3-4.

3 3-4.

10 0.

5 0.

8 0.

8 0.

4 0.

Monnoies.

255

Pais.

Valeur.

L. S. D. F.

Gros d'Empire. Vienne. . . 0 2 8 0.

Gros Polonois. . Dantzick. . 0 0 10 2-3.

Grosche ou Creut-

zer. Gr. Polog. 0 0 5 1-3.

Grosche. Pet. Polog. 0 0 10 2-3.

Grosche. Prusse &

Grosche, Kayser- Riga. . . 0 0 10 2-3.

Grosche, d'ar-

gent ou de

Bohème. . . Empire &

Silésie. . 0 2 8 0.

Guinée. Angleterre. 22 18 1 4-5.

Heller. Augsbourg. 0 0 1 1-3.

Heller. Cologne. . 0 0 1 0.

Heller. Empire. . . 0 0 2 3-5.

Hessen-Neuner. Hesse. . . 0 2 6 0.

Hongre. Autriche. . 14 5 7 0.

Hongre-Sultanin Turquie. . 11 16 3 0.

Isolette. Turquie. . 13 10 10 3.

Isolette *vieille*. . Turquie. . 3 13 5 0.

Jules. Rome. . . 0 10 6 0.

Jules. Toscane. . 0 10 6 0.

Kayser - Grosch. Prusse. . . 0 0 10 2-3.

Kopff-Stuck. . . Empire. . . 0 18 0 0.

Kreutzer. Empire. . . 0 0 10 2-3.

Kupper - Thaler. Suède. . . 0 18 0 0.

Land - Muntz. . Bavière. . . 0 4 4 0.

Liard. France. . . 0 0 3 0.

Lion. Constantin. 3 18 9 0.

Livre. Bâle. . . . 1 13 4 0.

Livre de change. Bergame. . 0 10 0 0.

Livre courante. Bergame. . . 0 8 9 0.

Livre d'or. Florence. . 5 1 2 2-5.

Livre courante. Florence. . 0 16 10 2-5.

Livre de banque Oenes. . . 0 19 2 0.

Livre courante. Genes. . . . 0 16 8 0.

Livre courante. Genève. . . 1 13 4 0.

Livre d'or. Livourne. . 5 1 2 2-5.

Liare courante. Livourne. . 0 16 10 2-5.

Monnoies.	256 Pais.	Valeur.			
		L.	S.	D.	F.
Livre <i>pet. monn.</i> Genève. . .		0	15	10	1-2.
Livre courante. Milan. . .		0	15	3	0.
Livre. France. . .		1	0	0	0.
Livre. Turin. . .		1	3	0	0.
Livre de ban-Venise. . .		4	18	4	0.
que.					
Livre de <i>Piccioli</i> . Venise. . .		0	13	2	0.
Livre de Gros. . Amsterdam		12	17	6	0.
Livre de Gros. . Anvers. . .		12	17	6	0.
Livre de Gros. . Hambourg.		15	7	11	0.
Livre Flamande. Pais-Bas. .		12	17	6	0.
Livre sterling. . Angleterre.		21	16	4	0.
Louis-blanc de					
France. . . . Nuremberg		5	6	8	0.
Louis d'or. . . France. . .		24	0	0	0.
— double. France. . .		48	0	0	0.
— demi. France. . .		12	0	0	0.
Louis d'or Mir- lilon. Genève. . .		18	15	0	0.
Louis d'or vieux de France. . Bâle. . .		19	8	8	0.
Maravedi. . . . Espagne. . .		0	0	1	13-17.
Mark-Danois. . Dannemar. .		0	15	0	5-6.
Mark Suédois. . Suède. . .		0	13	6	0.
Mark Double. . Copenhag. .		1	10	1	2-3.
— — — — — Bremen. . .		2	3	4	0.
— — — — — Hambourg.		1	15	6	0.
— — — — — Riga.		0	5	4	0.
Mark-d'argent. Suède. . .		0	13	6	0.
Mark-de-cuivre. Suède. . .		0	4	6	0.
Mark-Lubs (<i>ban- co</i>). Hambourg.		1	15	6	0.
Mark-Lubs cou- rant. Hambourg.		1	10	1	2-3.
Mark Lubs. . . Copenhag. .		1	10	1	2-3.
Marien-Grosche. Empire. . .		0	2	2	2-3.
Mattler. Brunswick.		0	1	1	1-3.
Medin. Turquie. . .		0	2	7	1-2.
Mo'offsky. . . . Ruffie. . .		0	0	6	7-18.
Ochavo. Espagne. . .		0	0	3	9-17.

Oehr

Monnoies.
Oehr d'an
Oehr de
Once. . .
Parà. . .
Fata. . .
Patagon.
Pataque.
Patar. . .
Pätzen. .
Faulc. . .
Paule. . .
Pening.
nin. . . .
Pens. . . .
Petermar
(<i>gran</i>)
(<i>petit</i>)
Philippe.
Piaſtre de
— — — — —
— — — — —
Piaſtre
tine. . . .
Pièce de
— de 8
caine.
— de 8
viane. . .
— de 8
lane.
— de 8
lane d
Pièce de
— de 2
nes. . . .
Pièce de
tos. . . .

eur.

D F.
 0 1-2.
 3 0.
 0 0.
 0 0.
 4 0.
 2 0.
 6 0.
 6 0.
 11 0.
 6 0.
 4 0.
 8 0.
 0 0.
 0 0.
 0 0.
 0 0.
 8 0.
 1 13-17.
 0 5-6.
 6 0.
 1 2-3.
 4 0.
 6 0.
 4 0.
 6 0.
 4 6 0.
 5 6 0.
 0 1 2-3.
 0 1 2-3.
 2 2 2-3.
 1 1 1-3.
 2 7 1-2.
 0 6 7-18.
 0 3 9-17.
 Oehr

Monnoies.	257 Pais.	Valeur.			
		L.	S.	D.	F.
Oehr d'argent.	Suède.	0	1	8	0.
Oehr de cuivre.	Suède.	0	0	3	1-3.
Once.	Sicile.	12	10	0	C.
Parà.	Constantin.	0	2	7	1-2.
Pata.	Avignon.	0	0	1	7-12.
Patagon.	Genève.	5	0	0	0.
Pataque.	Naples.	2	1	8	0.
Patar.	Anvers.	0	2	1	3-4.
Patzen. V. Batz.					
Faulc.	Rome.	0	10	6	0.
Paule.	Toscane.	0	10	6	C.
Pening. V. Fe- nin.					
Pens.	Angleterre.	0	1	9	3-4.
Petermanchen (grand).	Empire.	0	4	4	0.
(petit).	Empire.	0	1	5	1-3.
Philippe.	Milan.	5	14	4	0.
Piaſtre de change	Cadix.	3	15	0	0.
—————	Constantin.	3	0	0	0.
—————	Genes.	4	15	10	0.
—————	Livourne.	4	17	0	0.
—————	Madrid.	5	15	0	0.
Piaſtre Floren- tine.	Toscane.	5	15	0	C.
Pièce de huit.	Espagne.	5	0	0	0.
— de 8 Mexi- caine.	Espagne.	5	0	0	0.
— de 8 Segoviane.	Espagne.	5	0	0	0.
— de 8 Sevil- lane.	Espagne.	5	0	0	0.
— de 8 Sevil- lane de 1718.	Espagne.	4	0	0	0.
Pièce de 4.	Espagne.	2	10	0	0.
— de 2 à colon- nes.	Espagne.	1	5	0	0.
Pièce de 2 Quar- tos.	Espagne.	0	1	2	2-17.

Y

Monnoies.	258	Valeur.			
	Pais.	L.	S.	D.	F.
Pièce de 6 Ducats.	Naples.	25	0	0	0.
—de 4 Ducats.	Naples.	16	13	4	0.
—de 2 Ducats.	Naples.	8	6	8	0.
—de 12 Carlins.	Naples.	5	0	0	0.
—de 6 Carlins.	Naples.	2	10	0	0.
—de 26 Grains.	Naples.	1	1	8	0.
—de 24 Grains.	Naples.	1	0	0	0.
—de 20 Grains.	Naples.	0	16	8	0.
—de 13 Grains.	Naples.	0	10	10	0.
—de 12 Grains.	Naples.	0	10	0	0.
—de 10 Grains.	Naples.	0	8	4	0.
Pièce de 4 Gros.	Berlin.	0	13	0	0.
Picète (<i>pezeta</i>).	Espagne.	1	5	0	0.
—courante.	Espagne.	1	0	0	0.
Pistole de 4.	Espagne.	37	11	5	11-17.
—de 8.	Espagne.	75	5	10	10-17.
—de change.	Espagne.	15	0	0	0.
—de change.	Milan.	18	6	0	0.
Pistole d'Espagne.	Bâle.	19	8	8	0.
Pistole d'or (<i>de Cabeza</i>).	Espagne.	3	11	3	15-17.
Pistole de Florence.	Toscane.	15	15	0	0.
Ploete.	Suède.	5	8	0	0.
Polturat.	Hongrie.	0	2	0	0.
Polusky.	Russie.	0	0	6	7-18.
Pubblica.	Naples.	0	1	3	0.
Quarto.	Espagne.	0	0	7	1-17.
Quattrino.	Rome.	0	0	2	1-2.
Réal.	Madrid.	0	5	0	0.
Révi.	Val. Esp.	0	7	0	12-17.
Réal de 8.	Espagne.	5	0	0	0.
Réal de 4.	Espagne.	2	10	0	0.
Real de 2 à colonies.	Espagne.	1	5	0	0.
Réal de 2 p.	Espagne.	1	0	0	0.
—cète courante.	Espagne.	1	0	0	0.
Réal de change.	Cadix.	0	9	4	1-2.

Monnoies.

Réal de
Réal de
colon
Réal de
ja.
Réal de
Rés.
Keyder.
Richta
Rixd

Rixdale
—de b
—cour
—de
—cou

(ba
(ba
—cou

Rouble
Ruspid
Schapp
Schei

eur.
D. F.
0 0.
4 0.
8 0.
0 0.
0 0.
8 0.
0 0.
8 0.
0 0.
0 0.
4 0.
0 0.
0 0.
0 0.
5 11-17.
10 10-17.
0 0.
0 0.
8 0.
3 15-17.
0 0.
0 0.
0 0.
6 7-18.
3 0.
7 1-17.
2 1-2.
0 0.
0 12-17.
0 0.
0 0.
0 0.
0 0.
0 0.
0 0.
0 0.
0 0.
0 0.
0 0.
0 0.
9 4 1-2.

Monnoies.	Pais.	Valeur.		
		L.	S.	D. F.
Réal de Plata.	Espagne.	0	10	0 0.
Réal de Plata à colonnes.	Espagne.	0	12	6 0.
Réal de Plata vie- ja.	Espagne.	0	9	4 16-17.
Réal de vellon.	Espagne.	0	5	0 0.
Rés.	Portugal.	0	0	1 37-83.
Reyder.	Hollande.	29	18	6 0.
Richtaler <i>ou</i> Rixdale.	Amsterdam	5	6	10 0.
_____	Anvers.	5	3	0 0.
_____	Augibourg.	4	0	0 0.
_____	Bâle.	5	0	0 0.
_____	Berlin.	4	0	0 0.
Rixdale.	Breslaw.	4	0	0 0.
—de banque.	Copenhag.	5	16	0 5-6.
—courante.	Copenhag.	4	10	5 0.
_____	Dantzick.	4	0	0 0.
_____	Franc. f.m.	4	0	0 0.
—de banque.	Hambourg.	5	6	8 0.
—courante.	Hambourg.	4	10	5 0.
_____	Leypsick.	4	0	0 0.
_____	Nuremberg	4	0	0 0.
—(banco).	S. Gall.	5	6	8 0.
—(banco).	Suède.	5	8	0 0.
—cour.	Suède.	4	1	8 0.
_____	Vienne.	4	0	0 0.
Rouble.	Russie.	5	6	8 0.
Ruspide.	Turquie.	14	0	0 0.
Schapp.	Oostfrise.	0	3	0 0.
Schelin.	Amsterdam	0	12	10 0.
_____	Cleves.	0	10	0 0.
_____	Copenhag.	0	1	3 5-72.
_____	Hambourg.	0	2	2 5-8.
_____	Londres.	1	1	9 4-5.
_____	Oostfrise.	0	9	0 0.
_____	Gr. Polog	0	0	1 1-5.
_____	Pet. Polog.	0	0	3 1-2.
_____	Suisse.	0	2	7 1-5.

Monnoies	260 Pais.	Valeur.			
		L.	S.	D.	F.
Schelin ou Creutz.	Wurtemb.	0	1	10	2-7.
Schelin noir.	Riga.	0	0	1	4-5.
Scheling.	Londres.	1	1	9	4-5.
Schoitag.	Gr. Polog.	0	3	4	0.
Schustack.	Hongrie.	0	5	2	2-5.
Schwar.	Bremen.	0	0	2	1-2.
Sequin.	Florence.	10	9	0	0.
Sequin.	Rome.	10	0	0	0.
Sequin.	Venise.	10	17	0	0.
Sequin Ruspide.	Constantin.	14	0	0	0.
Serifi.	Constantin.	11	16	3	0.
Severin.	Amsterdam	31	3	11	0.
Silver-Gros.	Breslaw.	0	2	8	0.
Silver-Gros.	Leypfick.	0	3	4	0.
Silpense.	Angleterre.	0	10	10	1-2.
Sifon.	Val. <i>Esp.</i>	0	1	9	3-17.
Skalin.	Anvers.	0	12	10	0.
Skalin.	Hollande.	0	12	10	0.
Sol ou Sou.	Bâle.	0	1	8	0.
—de change.	Bergame.	0	0	6	0.
—courant.	Bergame.	0	0	5	1-4.
—d'or.	Florence.	0	5	0	2-3.
—courant.	Florence.	0	0	10	1-8.
—de Banque.	Genes.	0	0	11	1-2.
—courant.	Genes.	0	0	10	0.
—courant.	Genève.	0	1	8	0.
—pet. monn.	Genève.	0	0	9	1-20.
—d'or.	Livourne.	0	5	0	2-3.
—courant.	Livourne.	0	0	10	1-8.
—impérial.	Milan.	0	1	0	50-53.
—courant.	Milan.	0	0	9	3-20.
—	Parme.	0	0	3	0.
—Romain.	Rome.	0	5	3	0.
—	Piémont.	0	1	1	4-5.
—	Valen. <i>Ef.</i>	0	3	6	6-17.
—de Banque.	Venise.	0	4	11	0.
—courant.	Venise.	0	0	7	9-10.
—commun.	Amsterdam	0	2	1	3-4.
—de Gros.	Amsterdam	0	12	10	1-2.

Monnoies

—commu
—de Gros
—de Gros
Sol-Lubs ca
Sol-Lubs ca
Sol-Sterling
Stuver.
Stuver.
Stuver.
Stuver d'an
Stuver de
Tari.
Tari.
Teston.
Teston.
Thaler de
que.
Thaler cour
Thaler de
que.
Thaler cour
Thaler de B
Thaler cour
Thaler.
Thaler cour
Thaler espéc
Thaler espéc
Thaler de B
Thaler cour
Thaler espéc
Tumfle ou
Creutzer
Weis - Fenir
Hessen-M
ner.
Witte.
Zahl-Thaler
Zwolff Oer.

eur.

D. F.

	Monnoies.	Päis.	Valeur.			
			L.	S.	D.	F.
2-7.	—commun.	Anvers.	0	2	1	3-4.
4-5.	—de Gros.	Anvers.	0	12	10	0.
4-5.	—de Gros.	Hambourg.	0	13	4	3-4.
0.	Sol-Lubs <i>cour.</i>	Hambourg.	0	1	10	2-3.
2-5.	Sol-Lubs <i>cour.</i>	Copenhag.	0	1	10	2-3.
1-2.	Sol-Sterling.	Londres.	1	1	9	4-5.
0.	Stuver.	Amsterdam	0	2	1	3-4.
0.	Stuver.	Cleves.	0	1	4	0.
0.	Stuver.	Oostfrise.	0	1	5	1-3.
0.	Stuver d'argent.	Suède.	0	2	6	0.
0.	Stuver de cuiv.	Suède.	0	0	10	0.
0.	Tari.	Naples.	0	16	8	0.
0.	Tari.	Sicile.	0	8	4	0.
0.	Teston.	Rome.	1	11	6	0.
1-2.	Teston.	Toscane.	1	11	6	0.
3-17.	Thaler de Ban-					
0.	que.	Dannemar.	5	16	0	5-6.
0.	Thaler courant.	Dannemar.	4	10	5	0.
0.	Thaler de Ban-					
0.	que.	Hambourg.	5	6	8	0.
1-4.	Thaler courant.	Hambourg.	4	10	5	0.
2-3.	Thaler de Banq.	Hollande.	5	6	10	0.
1-8.	Thaler courant.	Hollande.	3	4	1	0.
1-2.	Thaler.	Cleves.	1	19	0	0.
0.	Thaler courant.	Cologne.	3	18	0	0.
0.	Thaler espèce.	Cologne.	4	0	0	0.
1-20.	Thaler espèce.	Hongrie.	5	6	8	0.
2-3.	Thaler de Banq.	Suède.	5	8	10	0.
1-8.	Thaler courant.	Suède.	4	1	8	0.
0-53.	Thaler espèce.	Suède.	2	14	0	0.
3-20.	Tumfle ou 19					
0.	Creutzers.	Gr. Polog.	0	16	9	0.
0.	Weis - Fenin ou					
4-5.	Hessen-Neu-					
5-17.	ner.	Hesse.	0	2	6	0.
0.	Witte.	Oostfrise.	0	0	1	4-5.
0-10.	Zahl-Thaler.	Breslaw.	3	4	0	0.
3-4.	Zwloff Oer.	Suède.	0	6.	9	0.
1-2.						

A L

D. sign
M. M
tes.

A Bex d
Acadie d.
Acapulco
Açores i.
Afrique d.
Agra r. .
Ajan d. .
Alep r. .
Alger d.
Alger r. .
Allemagne
Amazones
Amérique
Amér. An
Amér. Do
Amér. Es
Amér. Fr
Amér. Ho
Amér. Po
Amér. Pr
Amsterdam
Amsterdam
Angleterre
N. Angle
Anguille
Annobon
Anticoste
Antigoa

T A B L E

ALPHABETIQUE.

D. signifie *Description*, I. *Isles*,
M. *Monnoies & Changes*, R. *Rou-*
tes.

A Bex <i>d.</i> . . p. 100.	Anvers <i>m.</i> . . . 213.
Acadie <i>d.</i> . . . 112.	Anvers <i>r.</i> . . . 160.
Acapulco <i>r.</i> . . . 135.	Arabie. 71.
Açores <i>i.</i> . . . 102.	Arménie <i>d.</i> . . . 73.
Afrique <i>d.</i> . . . 90.	Asie <i>d.</i> 68.
Agra <i>r.</i> 135.	Assomption <i>i.</i> . . 124.
Ajan <i>d.</i> 100.	Ava <i>d.</i> 81.
Alep <i>r.</i> 136.	Augshourg <i>m.</i> . . 213.
Alger <i>d.</i> 96.	Augshourg <i>r.</i> . . 182.
Alger <i>r.</i> 137.	Avignon <i>m.</i> . . . 214.
Allemagne <i>d.</i> . . 7.	Avignon <i>r.</i> . . . 177.
Amazones <i>d.</i> . . 130.	Autriche <i>d.</i> . . . 14.
Amérique <i>d.</i> . . 108.	Bâle <i>m.</i> 214.
Amér. <i>Angl. d.</i> 110.	Bâle <i>r.</i> 204.
Amér. <i>Dan. d.</i> 115.	Barbade <i>i.</i> . . . 114.
Amér. <i>Esp. d.</i> 115.	Barbarie <i>d.</i> . . . 93.
Amér. <i>Fr. d.</i> . 122.	Barboude <i>i.</i> . . . 114.
Amér. <i>Hol. d.</i> . 127.	Barca. <i>d.</i> 94.
Amér. <i>Pors. d.</i> 129.	S. Barthelemi <i>i.</i> 126.
Amér. <i>Prus. d.</i> 129.	Bastia <i>r.</i> 137.
Amsterdam <i>m.</i> 211.	Bavière <i>d.</i> 10.
Amsterdam <i>r.</i> . 160.	Bergame <i>m.</i> . . . 216.
Angleterre <i>d.</i> . 19.	Berghen <i>r.</i> . . . 138.
N. Angleter. <i>d.</i> 111.	Berlin <i>m.</i> 216.
Anguille <i>i.</i> . . 114.	Berlin <i>r.</i> 138.
Annobon <i>i.</i> . . 105.	Bernudes <i>i.</i> . . . 113.
Anticoste <i>i.</i> . . 124.	Berne <i>r.</i> 140.
Antioea <i>i.</i> . . 114.	Biledulgerid <i>d.</i> . 98.
	Bohême <i>d.</i> . . . 10.

Boston <i>r.</i> . . .	141.	Constantin. <i>m.</i>	222.
Bourbon <i>i.</i> . . .	102.	Constatin. <i>r.</i> . .	149.
Brandebourg <i>d.</i>	11.	Copenhague <i>m.</i>	223.
Brésil <i>d.</i> . . .	129.	Copenhague <i>r.</i> . .	150.
Breslaw <i>m.</i> . . .	217.	Coromandel <i>d.</i> . .	79.
Breslaw <i>r.</i> . . .	141.	Corse <i>i.</i>	44.
Brett <i>r.</i>	142.	Cracovie <i>r.</i> . . .	152.
N. Bretagne <i>d.</i>	110.	Cracovie <i>m.</i> . . .	225.
Brunswick <i>d.</i> . .	13.	Crimée <i>d.</i>	68.
Bruxelles <i>r.</i> . .	143.	S. Croix <i>i.</i>	115.
Buen-Ayre <i>i.</i> . .	128.	Cuba <i>i.</i>	120.
Buenos-Ayres <i>r.</i>	144.	Curacao <i>i.</i>	128.
Cadix <i>r.</i>	145.	Curlande <i>d.</i> . . .	56.
Cadix <i>m.</i>	218.	Dannemarck <i>d.</i> . .	22.
Casferrie <i>d.</i> . . .	98.	Dantzick <i>m.</i> . . .	225.
Cagliari <i>r.</i> . . .	146.	Dantzick <i>r.</i> . . .	152.
le Caire <i>r.</i> . . .	146.	Desert <i>d.</i>	107.
Californie <i>d.</i> . .	130.	Deux-Sicules <i>d.</i>	33.
Camboya <i>d.</i> . . .	81.	Directeurs des	
Canada <i>d.</i>	122.	Cercles	16.
Canaries <i>r.</i> . . .	103.	Distances	135.
Candie <i>r.</i>	147.	Division de l'Eu-	
Cap-Breton <i>i.</i> . .	124.	rope	6.
Cap de Bonne-		S. Domingue <i>i.</i>	120.
Espérance <i>r.</i>	147.	Dresde <i>m.</i>	225.
Cap-Verd <i>i.</i> . . .	103.	Dresde <i>r.</i>	153.
Caroline <i>d.</i> . . .	112.	Dublin <i>r.</i>	153.
Cayenne <i>d.</i> . . .	126.	Dunkerque <i>r.</i> . .	154.
Cercles de l'Em-		Ecosse <i>d.</i>	19.
pire	16.	N. Ecosse <i>d.</i> . . .	112.
Ceylan <i>i.</i>	86.	Edimbourg <i>r.</i> . .	155.
Chambery <i>r.</i> . . .	148.	Egypte <i>d.</i>	100.
Changes	211.	Flektorats	9.
Chiloë <i>i.</i>	121.	Espagne <i>d.</i>	23.
Chily <i>d.</i>	119.	N. Espagne <i>d.</i>	116.
Chine <i>d.</i>	74.	Etat Ecclesiasti-	
S. Christophle <i>i.</i>	114.	que <i>d.</i>	30.
Cochinchine <i>d.</i>	82.	Etats de l'Emp.	18.
Cologne <i>d.</i>	9.	Ethiopie <i>d.</i> . . .	101.
Cologne <i>r.</i>	148.	Europe <i>d.</i>	6.
Complegne <i>r.</i> . .	148.	Ferdin. Pao <i>i.</i>	105.
Congo <i>d.</i>	99.	Floride <i>d.</i>	112.

Fontain
France
France
N. Fran
France
xial
Francfo
Francfo
S. Gall.
Genes
Genes
Genes m
Genève
Genève
Genève
Georgie
Georgie
Golcond
Goa *r.*
Grande-
N. Gren
Grifons
Groënlan
Guadalou
Guayaqu
Guinée
Hambou
Hambou
Hanover
Havre de
La Haye
La Haye
S. Hélène
Hollaude
Hongrie
Jamaïque
Japon *d.*
N. Jarfey
Jerusalem
Inde *d.*
Indoitan
Irlande *i.*
Irlande *i.*

Fontainebl. r.	156.	Isle-Longue i.	113.
France d.	25.	Isles de l'Afrique.	102.
France i.	103.	Isles de l'Asie.	82.
N. France d.	122.	Isles de la Son-	
France Equino-		de.	85.
xiale.	126.	Isles des Lar-	
Francfort r.	156.	rons.	84.
Francfort m.	227.	Ispahan r.	161.
S. Gall. m.	244.	Italie d.	28.
Genes d.	44.	Kanitschatka d.	89.
Genes r.	156.	Konigsberg r.	162.
Genes m.	228.	Konigsberg m.	231.
Genève d.	65.	Larrons i.	84.
Genève r.	157.	Leypsick r.	153.
Genève m.	229.	Leypsick m.	231.
Georgie d.	76.	Lille r.	162.
Georgie i.	112.	Lima r.	163.
Golconde d.	79.	Lisbonne r.	164.
Goa r.	158.	Lisbonne m.	232.
Grande-Bret. d.	19.	Livourne m.	223.
N. Grenade d.	116.	Londres r.	165.
Grifons d.	63.	Londres m.	234.
Groënland d.	132.	Lorraine d.	54.
Guadaloupe i.	125.	Louisiane d.	123.
Guayaquil r.	159.	Lucayes i.	121.
Guinée d.	101.	S. Lucie i.	126.
Hambourg r.	159.	Lucques d.	51.
Hambourg m.	230.	Luneville r.	166.
Hanover. d.	13.	Lyon r.	167.
Havre de Gr. r.	159.	Madagascar i.	104.
La Haye r.	160.	Madère i.	104.
La Haye m.	211.	Madrid r.	170.
S. Helène i.	104.	Madrid m.	235.
Hollaude d.	58.	Maduré d.	79.
Hongrie d.	26.	Magellanique d.	131.
Jamaïque i.	113.	Mahon r.	173.
Japon d.	82.	Malabar d.	80.
N. Jarfey d.	111.	Maldives i.	87.
Jerusalem r.	161.	Malte d.	52.
Inde d.	77.	Malte r.	176.
Indostan d.	77.	Manille r.	176.
Irlande i.	19.	Mantouë.	43.
Irlande i.	22.	Marguerite i.	121.

Mariannes <i>i.</i> . . .	84.	Paris <i>m.</i>	240.
Mari-Galante <i>i.</i> . . .	125.	Parme <i>d.</i>	50.
S. Martin <i>d.</i>	52.	Parme <i>r.</i>	186.
Maroc <i>d.</i>	96.	Pal. du Rhin. <i>d.</i> . . .	13.
Marseille <i>r.</i>	177.	Pekin <i>r.</i>	187.
S. Martin <i>i.</i>	125.	Pensylvanie. <i>d.</i> . . .	111.
Martinique <i>i.</i>	125.	Perou <i>d.</i>	118.
Martinique <i>r.</i>	179.	Perse <i>d.</i>	88.
Mary-Land <i>d.</i>	111.	Petersbourg <i>r.</i> . . .	187.
Mascaregne <i>i.</i>	102.	Petersbourg <i>m.</i> . . .	242.
Maurice <i>i.</i>	103.	Philippines <i>i.</i> . . .	84.
Mayence <i>d.</i>	9	Piémont <i>d.</i>	35.
Mayence <i>r.</i>	180.	Piombino <i>d.</i>	53.
Mexique <i>d.</i>	116.	Pologne <i>d.</i>	54.
Mexique <i>r.</i>	180.	Pondichery <i>r.</i> . . .	187.
N. Mexique <i>d.</i>	116.	Portugal <i>d.</i>	56.
Milan <i>r.</i>	180.	Prague <i>r.</i>	188.
Milan <i>m.</i>	235.	Presbourg <i>r.</i>	188.
Mississipi <i>d.</i>	123.	Prince <i>i.</i>	105.
Modène <i>d.</i>	51.	Provinc. Un. <i>d.</i> . . .	58.
Mogol <i>d.</i>	77.	Puertorico <i>i.</i>	121.
Moldavie <i>d.</i>	67.	Quebec <i>r.</i>	189.
Molucques <i>i.</i>	85.	Raguse <i>d.</i>	53.
Monaco <i>d.</i>	53.	Ratisbonne <i>r.</i> . . .	189.
Monnoies.	211.	Reduction des	
Monoëmugi <i>d.</i>	105.	Monnoies de	
Monomotapa <i>d.</i>	106.	l'Europe.	250.
Mont - Serrat <i>i.</i>	114.	Rome <i>r.</i>	189.
Moskow <i>r.</i>	181.	Rome <i>m.</i>	243.
Munick <i>r.</i>	182.	Routes.	135.
Nancy <i>r.</i>	182.	Russie <i>d.</i>	60.
Naples <i>d.</i>	33.	Sahara <i>d.</i>	107.
Naples <i>r.</i>	182.	S. Salvador <i>r.</i>	195.
Naples <i>m.</i>	236.	Sardaigne <i>d.</i>	35.
Nigritie <i>d.</i>	106.	Savoie <i>d.</i>	36.
Norwege <i>d.</i>	22.	Saxe <i>d.</i>	10.
Nuremberg <i>m.</i>	228.	Siam <i>d.</i>	81.
l'Orient <i>r.</i>	185.	Sicile <i>d.</i>	34.
Oruba <i>i.</i>	128.	Socotora <i>i.</i>	107.
Pais-Bas <i>d.</i>	15.	Sonde (<i>sp. de la</i>). . . .	85.
Paërme <i>m.</i>	239.	Souverains de	
Palerme <i>r.</i>	185.	l'Afrique.	92.
Paraguay <i>d.</i>	119.	Souv. de l'Asie. . . .	70.

Sphère.
 Spitzberg
 Stockhol
 Stockhol
 Strasbour
 Suède *d.*
 Suisse *d.*
 Surinam
 Tabago *i.*
 Gr. Tar
 Pet. Tar
 Terre-F
 Terre-N
 Terres-A
 tiques
 Terres-A
 Terres-P
 S. Thom
 Toscane
 Toulon
 Toulous
 Transilva
 Trèves.
 Trèves
 Trinité *i.*
 Tripoli *d.*

. . . 240.	Sphère. 1.	Tripoli r. 201.
. . . 50.	Spitzberg d. . . . 132.	Tunis d. 95.
. . . 186.	Stockholm r. . . . 196.	Tunis r. 202.
d. 13.	Stockholm m. . . . 245.	Tunquin d. 82.
. . . 187.	Strasbourg r. . . . 204.	Turin r. 202.
d. 111.	Suède d. 62.	Turin m. 246.
. . . 118.	Suisse d. 63.	Turquie d'Afr. 100.
. . . 88.	Surinam d. 128.	Turquie d'Asie. 90.
. . . 187.	Tabago i. 126.	Turquie d'Eur. 65.
n. 242.	Gr. Tartarie d. . . . 89.	Valaquie d. . . . 67.
. . . 84.	Pet. Tartarie d. . . . 68.	Valence m. 247.
. . . 35.	Terre-Ferme d. 117.	Varsovie r. 203.
. . . 53.	Terre-Neuve i. 113.	Varsovie m. 325.
. . . 54.	Terres-Antarc-	Venise d. 43.
. . . 187.	tiques. 132.	Venise r. 203.
. . . 56.	Terres-Arctiq. . 132.	Venise m. 248.
. . . 188.	Terres-Polaires. 132.	Vienne r. 204.
. . . 188.	S. Thomé i. 105.	Vienne m. 249.
. . . 105.	Toscane d. 50.	Villes-Anséati. 18.
d. 58.	Toulon r. 199.	Villes-Impéria. 16.
. . . 121.	Toulouse r. 199.	Virginie d. 112.
. . . 189.	Transilvanie d. 26.	Vilapour d. 79.
. . . 53.	Trèves. d. 9.	Yedo r. 209.
. . . 189.	Trèves r. 180.	N. York d. 111.
des	Trinité i. 131.	Zanguebar d. 107.
de	Tripoli d. 95.	N. Zemble d. 133.
250.		
. . . 189.		
. . . 243.		
. . . 135.		
. . . 60.		
. . . 107.		
r. . . 195.		
. . . 35.		
. . . 36.		
. . . 10.		
. . . 81.		
. . . 34.		
. . . 105.		
e la). 85.		
de		
. . . 92.		
Afic. 70.		



APPROBATION.

J'AI lû par ordre de Monseigneur le Chancelier un Manuscrit intitulé le *Géographe Manuel*, & je crois qu'on peut en permettre l'impression. A Paris ce premier Juin mil sept cens ciaquante-six.

Signé, COGUELEYN DE CHAUSSEPIERRE.

PRIVILEGE DU ROI.

LOUIS PAR LA GRACE DE DIEU, ROI DE FRANCE ET DE NAVARRE : A nos amés & féaux Conseillers, les Gens tenant nos Cours de Parlement, Maîtres des Requêtes ordinaires de notre Hôtel, Grand-Conseil, Prevôt de Paris, Baillifs, Sénéchaux, leurs Lieutenans Civils, & autres nos Justiciers, qu'il appartiendra : SALUT. Notre amé l'Abbé DEXPELLI, Nous a fait exposer qu'il désireroit faire imprimer & donner au public un Ouvrage de la composition qui a pour titre : le *Géographe Manuel*, s'il Nous plaisoit lui accorder nos Lettres de Privilége pour ce nécessaires. A ces causes, voulant favorablement traiter l'Exposant, Nous lui avons permis & permettons par ces Présentes de faire imprimer sondit Ouvrage autant de fois que bon lui semblera, & de le faire vendre & débiter par tout notre Royaume pendant le tems de six années consécutives, à compter du jour de la date des Présentes. Faisons défenses à tous Imprimeurs, Libraires & autres personnes de quelque qualité & condition qu'elles soient, d'en introduire d'impression étrangere dans aucun lieu de notre obéissance ; comme aussi d'imprimer,

ou faire
biter, ni
faire auc
que ce
presse,
ceux qui
confiscati
trois mil
des contr
tiers à P
audit Exp
lui, & de
A la char
trées tou
munauté
dans trois
pression d
Royaume
beaux ca
imprimée
tre-ſcel de
formera e
& notamn
vant de P
aura servi
vrage, se
probation
très-cher
ſieur de la
remis de
publique
Louvre,
ſſai Chev
de l'amo
cher & ſ
France le
nos Ordre
ſentes. D
& enjoign
ſes ayans
ſans souſſ
ou empes
Présentes

N.

gneur le
le Gé-
t en per-
ier Juin

PIERRE.

ROI.

DE DE
CE ET
ux Con-
de Parle-
aires de
de Paris,
s Civils,
rtiendra :
LI, Nous
imprimer
la com-
Manuel,
etres de
s causes,
xposant,
s par ces
Ouvrage
, & de le
e Royau-
ontecuri-
s Présen-
eurs, Li-
e qualité
ntroduire
lieu de
uprimer.

ou faire imprimer, vendre, faire vendre, débiter, ni contrefaire ledit Ouvrage, ni d'en faire aucun Extrait, sous quelque prétexte que ce puisse être, sans la permission expresse, & par écrit dudit Exposant, ou de ceux qui auront droit de lui, à peine de confiscation des Exemplaires contrefaits, de trois mille livres d'amende, contre chacun des contrevenans, dont un tiers à Nous, un tiers à l'Hôtel-Dieu de Paris, & l'autre tiers audit Exposant, ou à celui qui auroit droit de lui, & de tous dépens dommages & intérêts. A la charge que ces Présentes seront enregistrées tout au long sur le Registre de la Communauté des Imprimeurs & Libraires de Paris dans trois mois de la date d'icelle, que l'impression dudit Ouvrage sera faite dans notre Royaume & non ailleurs, en bon papier & beaux caractères, conformément à la feuille imprimée & attachée pour modèle sous le contre-scel des Présentes; que l'Impétrant se conformera en tout aux Règlemens de la Librairie, & notamment à celui du 10 Av. 1725; & qu'avant de l'exposer en vente, le Manuscrit qui aura servi de copie à l'impression dudit Ouvrage, sera remis dans le même état où l'Approbation y aura été donnée, es mains de notre très-cher & féal Chev. Chancelier de Fr., le sieur de la Moignon, & qu'il en sera ensuite remis deux Exempl. dans notre Bibliothèque publique, un dans celle de notre Château du Louvre, un dans celle de notre très-cher & féal Chevalier Chancelier de France, le sieur de la Moignon, & un dans celle de notre très-cher & féal Chevalier Garde des Sceaux de France le sieur de Machault, Commandeur de nos Ordres, le tout à peine de nullité des Présentes. Du contenu desquelles vous mandons & enjoignons de faire jouir ledit Exposant & ses ayans causes pleinement & paisiblement, sans souffrir qu'il leur soit fait aucun trouble ou empêchement, voutens que la Copie des Présentes qui sera imprimée tout au long au

commencement ou à la fin dudit Ouvrage, soit tenue pour dûment signifiée, & qu'aux Copies collationnées par l'un de nos amés & féaux Conseillers-Secrétaires, foy soit ajoûtée comme à l'Original. Commandons au premier notre Huissier ou Sergent sur ce requis, de faire pour l'exécution d'icelles tous actes requis & nécessaires, sans demander autre permission, & nonobstant Clameur de Haro, Charte Normande & Lettres à ce contraires: Car tel est notre plaisir. Donné à Compiègne le douzième jour du mois de Juillet, l'an de grace mil sept cens cinquante-six, & de notre Règne le quarante-unième. Par le Roi en son Conseil.

Signé, LEBEGUE.

Registré sur le Registre XIV. de la Chambre Royale des Libraires & Imprimeurs de Paris, N^o. 77. fol. 79. conformément aux Règlmens de 1723. qui fait défenses Art. 4. à toutes personnes de quelques qualités qu'elles soient autres que les Libraires & Imprimeurs, de vendre, débiter, & faire afficher aucuns Livres, pour les vendre en leurs noms, soit qu'ils s'en disent les Auteurs ou autrement, & à la charge de fournir à la susdite Chambre neuf Exemplaires prescrits par l'Art. 108. du même Règlment. A Paris ce 23 Juillet 1756.

Signé, DIDOT Syndic.

age, soit
aux Co-
amés &
t ajoûtée
premier
quis, de
actes re-
utre per-
e Haro,
ntraires :
piegne le
l'an de
de notre
oi en fon

GUE.

la Chambre
de Paris,
Reglemens
outes per-
ent autres
dre, débi-
ur les ven-
et les Au-
ournir à la
eservis par
Paris ce

ndic.



