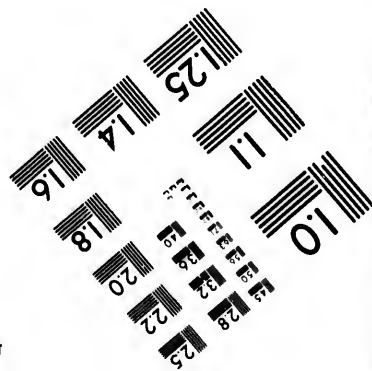
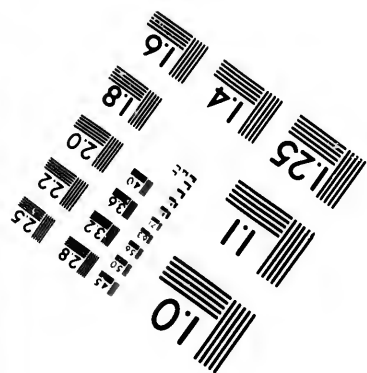




**IMAGE EVALUATION
TEST TARGET (MT-3)**



**Photographic
Sciences
Corporation**

23 WEST MAIN STREET
WEBSTER, N.Y. 14580
(716) 872-4503

15 28 25
22
20
8

**CIHM/ICMH
Microfiche
Series.**

**CIHM/ICMH
Collection de
microfiches.**



Canadian Institute for Historical Microreproductions / Institut canadien de microreproductions historiques

11
10
5

© 1981

Technical and Bibliographic Notes/Notes techniques et bibliographiques

The Institute has attempted to obtain the best original copy available for filming. Features of this copy which may be bibliographically unique, which may alter any of the images in the reproduction, or which may significantly change the usual method of filming, are checked below.

L'Institut a microfilmé le meilleur exemplaire qu'il lui a été possible de se procurer. Les détails de cet exemplaire qui sont peut-être uniques du point de vue bibliographique, qui peuvent modifier une image reproduite, ou qui peuvent exiger une modification dans la méthode normale de filmage sont indiqués ci-dessous.

- Coloured covers/
Couverture de couleur
- Covers damaged/
Couverture endommagée
- Covers restored and/or laminated/
Couverture restaurée et/ou pelliculée
- Cover title missing/
Le titre de couverture manque
- Coloured maps/
Cartes géographiques en couleur
- Coloured ink (i.e. other than blue or black)/
Encre de couleur (i.e. autre que bleue ou noire)
- Coloured plates and/or illustrations/
Planches et/ou illustrations en couleur
- Bound with other material/
Relié avec d'autres documents
- Tight binding may cause shadows or distortion along interior margin/
La reliure serrée peut causer de l'ombre ou de la distorsion le long de la marge intérieure
- Blank leaves added during restoration may appear within the text. Whenever possible, these have been omitted from filming/
Il se peut que certaines pages blanches ajoutées lors d'une restauration apparaissent dans le texte, mais, lorsque cela était possible, ces pages n'ont pas été filmées.
- Additional comments:/
Commentaires supplémentaires:

- Coloured pages/
Pages de couleur
- Pages damaged/
Pages endommagées
- Pages restored and/or laminated/
Pages restaurées et/ou pelliculées
- Pages discoloured, stained or foxed/
Pages décolorées, tachetées ou piquées
- Pages detached/
Pages détachées
- Showthrough/
Transparence
- Quality of print varies/
Qualité inégale de l'impression
- Includes supplementary material/
Comprend du matériel supplémentaire
- Only edition available/
Seule édition disponible
- Pages wholly or partially obscured by errata slips, tissues, etc., have been refilmed to ensure the best possible image/
Les pages totalement ou partiellement obscurcies par un feuillet d'errata, une pelure, etc., ont été filmées à nouveau de façon à obtenir la meilleure image possible.

This item is filmed at the reduction ratio checked below/
Ce document est filmé au taux de réduction indiqué ci-dessous.

10X	12X	14X	16X	18X	20X	22X	24X	26X	28X	30X	32X
				✓							

The copy filmed here has been reproduced thanks to the generosity of:

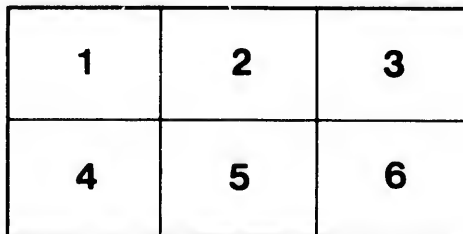
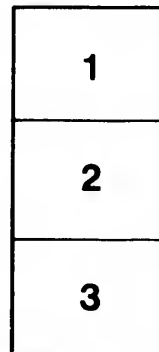

Library Division
Provincial Archives of British Columbia

The images appearing here are the best quality possible considering the condition and legibility of the original copy and in keeping with the filming contract specifications.

Original copies in printed paper covers are filmed beginning with the front cover and ending on the last page with a printed or illustrated impression, or the back cover when appropriate. All other original copies are filmed beginning on the first page with a printed or illustrated impression, and ending on the last page with a printed or illustrated impression.

The last recorded frame on each microfiche shall contain the symbol \rightarrow (meaning "CONTINUED"), or the symbol ∇ (meaning "END"), whichever applies.

Maps, plates, charts, etc., may be filmed at different reduction ratios. Those too large to be entirely included in one exposure are filmed beginning in the upper left hand corner, left to right and top to bottom, as many frames as required. The following diagrams illustrate the method:



L'exemplaire filmé fut reproduit grâce à la générosité de:


Library Division
Provincial Archives of British Columbia

Les images suivantes ont été reproduites avec le plus grand soin, compte tenu de la condition et de la netteté de l'exemplaire filmé, et en conformité avec les conditions du contrat de filmage.

Les exemplaires originaux dont la couverture en papier est imprimée sont filmés en commençant par le premier plat et en terminant soit par la dernière page qui comporte une empreinte d'impression ou d'illustration, soit par le second plat, selon le cas. Tous les autres exemplaires originaux sont filmés en commençant par la première page qui comporte une empreinte d'impression ou d'illustration et en terminant par la dernière page qui comporte une telle empreinte.

Un des symboles suivants apparaîtra sur la dernière image de chaque microfiche, selon le cas: le symbole \rightarrow signifie "A SUIVRE", le symbole ∇ signifie "FIN".

Les cartes, planches, tableaux, etc., peuvent être filmés à des taux de réduction différents. Lorsque le document est trop grand pour être reproduit en un seul cliché, il est filmé à partir de l'angle supérieur gauche, de gauche à droite, et de haut en bas, en prenant le nombre d'images nécessaire. Les diagrammes suivants illustrent la méthode.



1793.


Wanderungen

über die

Felsengebirge

in das

Oregon-Gebiet.



Wanderungen

über die

Felsengebirge

in das

Oregon-Gebiet

von

L. J. Farnham.

Aus dem Englischen

von

Fr. Gerstäcker.

— *C. F. Engelhardt
Hohenstein*

Leipzig,

Verlag von Gustav Mayer.

1846.

NY
979.5
F 236w

Inde
thiere
Der
Leben
sigkeit
Revis
der G
cavan

Unsic
Der
Der
dianer
Wign
der R
Sante
pörun

Inhaltsverzeichnis.

Einleitung.

Seite 1 bis 12.

Cap. I.

Seite 13 bis 39.

Independence; wilde Maulthiere. — Zähmen wilder Maulthiere. — Die Mermonen. — Das Buch der Mormonen. — Der Ausbruch. — Die Prairiesen. — Der Anfang des wilden Lebens. — Das Lager. — Die Kanzaus-Indianer. — Muthlosigkeit dreier Reisegefährten. — Das alte indianische Lager. — Revision der Nahrungsmittel. — Council grove. — Eintheilung der Gespanne. — Die Wagenburg. — Nähe der Santa-Fé Cavane. — Indianische Rutten. — Der Kanzaus. — Schlechte Jagd. — Das Gewitter. — Die Santa-Fé Kaufleute.

Cap. II.

Seite 40 bis 64.

Unsicherheit der Steppen. — Schnelles Steigen der Flüsse. — Der Uebergang über den kleinen Arkansas. — Die Antelope. — Der Arkansas. — Milchähnliches Wasser. — Freundliche Indianer. — Erzwungene Geschenke. — Der Tornade. — Kanzaus-Wigwams. — Indianische Büffeljagden. — Häusliches Leben der Kanzaus. — Ein Unglücksfall. — Eine böse Nacht. — Die Santa-Fé Wagen. — Ungeheuere Büffelheerden. — Die Empörung. — Der neue Reisegefährte. — Zorn der Büffelbullen. — Berproviantirung. — Vents Fort.

Cap. III.

Seite 65 bis 95.

Die Wildniß der Prairien. — Ströme der Wildniß. — Der Missouri. — Das Raft im „Red River.“ — Das indianische Gebiet. — Indianische Stämme. — Die Choctaws. — Die Cherokeeen. — Die Creeks und Seminolen. — Die Senegas und Osagen. — Die Quapaws und Bettawatamies. — Die Weas; Peorias; Shawnees. — Shawaneßische Zeitung. — Die Kauzans. — Die Kikapoes. — Die Sauks. — Der „Schwarze Falke.“ — Die Dees. — Die Omahas und Puncabs. — Die Pawnees. — Die Cumanches. — Des General-Gouverneurs Tochter. — Die Sioux. — Die Chippewaws.

Cap. IV.

Seite 96 bis 129.

Fort William. — Stete Gefahren in den Prairien. — Kühnheit der Cumanches. — Geschäfte des Forts. — Die Herren des Forts. — Fort Le Puebla. — Der Irelese. — Der Kentukier. — Vorsicht gegen Stehlen. — Magerer Fischfang. — Traurige Ansicht des Landes. — Die schwarzen Hügel. — Fliegende Amelisen. — Die Entaws. — Schmale Kost. — Verreten der Felsengebirge. — Der indianische Pfad. — Der Abgrund. — Quellen des Platte. — Wildarme Gebirge. — Die Büffelherden. — Frisches Fleisch. — Vorsicht beim Lagern. — Spuren der Feinde. — Bohnen Salade. — Die Entaws. — Die Anahuac = Gebirge.

Cap. V.

Seite 130 bis 167.

Der Berg des heiligen Kreuzes. — Die indianische Fährte. — Elke und Hirsche. — Der alte Büffel. — Der „gräßliche Wär.“ — Die Prairie-Hunde. — Vögel und Gewürm. — Pantherstündchen. — Der Schlachtruf der Arapahoes. — Alte Bekannte. — Nachrichten über unsere Bahn. — Timothy Gras. — Kelly's Abenteuer. — Bermuth und Cactus. — Hinterlist der Sioux. — Die Jäger. — Die Antelopen. — Die „gräßliche Bärin.“ —

Sch
Tha
Ker
BlacAme
meng
Die
weig
warte
Erud
quelle
— SDie
Hall.
Wall
Wur
— D
Wall
Ely
DieFort
blick
serstü
Dall

Säteklicher Entschluß. — Ein widerliches Mahl. — Browns Thal. — Indianische Ehekontrakte. — Hundesfleisch. — Die Keulen-Indianer. — Die Shoshonies. — Die Crows und Blackfeet. — Verheerungen der Blattern. — Die Arrapahoës. — Sitte der Arrapahoës. — Die ersten Weissen.

Cap. VI.

Seite 168 bis 189.

Amerikanische List. — Der neue Shoshonie-Führer. — Zusammengeschmolzene Gesellschaft. — Das verunglückte Pferd. — Die Antelope. — Dede's Gegend. — Die drei Felskegel. — Verzweigte Jagd. — Der einsame Jäger, das schöne Thal; unerwartete Gesellschaft. — Warnung vor den Indianern. — Das Erndtefeld der Shoshonies. — Der Salzsee. — Die Sodaquellen. — Die Dampfboetquelle. — Das Thal der Schluchten. — Schmidts Grausamkeit. — Das Columbia-Thal. — Fort Hall.

Cap. VII.

Seite 190 bis 212.

Die Anahuae-Gebirge. — Verschiedene Gebirgsketten. — Fort Hall. — Schlaueit der englischen Compagnieen. — Der neue Wallawalla-Führer. — Die trois butes. — Eine Familie der Wurzel-Indianer. — Die Snakes-Fischer. — Tauschhandel. — Das Vnal-Lager. — Trauer der Bonafs. — Fort Boisais. — Der neue Reisegefährte. — Die Missions-Gebäude. — Der Wallawalla. — Die Niederlassung der Missionairs. — Die Skynse-Indianer. — Die Wallawallas; der alte Blair. — Die Skynse. — Vändigen der Pferde. — Ausbruch nach dem unteren Columbia.

Cap. VIII.

Seite 213 bis 236.

Fort Wallawalla. — Wallawalla-Indianer. — Tröstlicher Anblick von Wild. — Die wunderlichen Basaltfänten. — Die Wasserstürze des Columbia. — Die Wallawalla-Fischer. — Die Dalles. — Das Lee-Haus. — Leichte Bauart der Häuser. —

Ähnlichkeit mit ägyptischen Alterthümern. — Die Chenooks. — Sonderbare Traditionen. — Abenteuerliche Heilmethode. — Der Zanbertanz. — Die Insel der Gräber. — Schmutzige Indianerhütten; Fisch-Pemican. — Der erste Regen. — Die Falle des Columbia. — Dr. Mc-Kaughlin. — Der pittoreske Wasserfall. — Aergertliches Warten. — Fort Vancouver.

Cap. IX.

Seite 237 bis 294.

Das Willamette-Thal. — Der einsame Amerikaner. — Johnsons Farm. — Mc-Kays Mühle. — Die katholische Kapelle. — Dr. White. — Unsicherheit der Pelzcompagnie zu begegnen. — Das Indianer-Dorf. — Das Oregon-Gebiet. — Die Gebirge. — Der Columbia. — Der Dakanagan. — Der Spokan. — Das Spokan-Thal. — Fort Colville. — Der Flathead und Flatbow. — Die oberen und unteren Dalles. — Trageplatz der Felsengebirge. — Frazers River. — Klima. — Wildes Land. — Der Klamet. — Das Cowelitz-Thal. — Der Umpqua. — Der Willamette. — Das Willamette-Thal. — Wilde Früchte und Thiere. — Der Handel von Oregon. — Verschmelzung zweier englischen Pelzcompagnieen. — Aktien-Besitzer der Compagnie. — Die Geschäftsführer der Compagnie. — Jagdgesetze. — Pelzertrag. — Die verschiedenen Handelsposten. — Schiffe der Compagnieen. — Englische Gerichtspflege. — Oregon als Strafe nach China. — Fort Vancouver. — Die Wappatoe-Insel. — Begräbnisplätze der Chenooks. — Schwebende Gräber. — Das Schiff. — Astoria. — Die Sandbank an der Mündung. — Der letzte Blick auf Oregon.

Anhang.

Die Indianer.

Seite 295 bis 310.

Das
Meiße
an be
Inter
flüssig
Einle
veran
einigt
Die f
42ten
Ost v
Die
der F
len ö
bespü
Natio

henock's.
hede. —
lige In-
die Falle
Wasser-

- Jehn-
Kapelle.
egegnen.
Gebirge.
plan. —
ead und
eplatz der
es Land.
pqua. —
Früchte
melzung
er Com-
dagefete.
- Schiffe
egen als
appateo-
Gräber.
ündung.

Einleitung.

Das Oregon-Gebiet war das Ziel der hier beschriebenen Reise, und da dieses Land jetzt, sowie seine Fortschritte, an beiden Seiten des Atlantischen Oceans mit großem Interesse beobachtet werden, habe ich es nicht für überflüssig gehalten, diesen meinen Wanderungen eine kleine Einleitung über die Frage, wem es eigentlich gehöre? voranzugehen zu lassen.

Zusolge eines Einverständnisses zwischen den Vereinigten Staaten, Spanien, Mexico und Rußland, sind die südlichen Grenzen des Oregon-Gebietes auf den 42ten Gr. nördl. Br., die nördlichen bis zu einer von Ost nach West laufenden Linie, 50° 40' nördl. bestimmt. Die natürliche Grenze desselben im Osten ist der Rücken der Felsengebirge (Rocky mountains), ungefähr 400 Meilen östlich vom stillen Meer gelegen; das es im Westen bespült. Den bestehenden und anerkannten Gesetzen der Nationen gemäß fällt ein neuauftgefundenes Land dem

ersten Entdecker und Besiznehmer anheim, oder später denen, die es durch Abtretung von diesem erstanden haben.

Diese verschiedenen wichtigen Punkte will ich jetzt mit Greenough's Geschichte der nordwestlichen Küste Amerikas und den darin, als Quellen angeführten Werken, untersuchen.

Vom Jahre 1532 bis 1540 sandte die spanische Regierung vier Expeditionen aus, Etwas im Norden aufzufinden, was gar nicht existirte, nämlich eine Wasser-Verbindung zwischen dem Atlantischen und stillen Decan. Die Flotten waren theils von Maguela, theils von Grijalba Bevera und Ullea befehligt. — Sie untersuchten die Küsten von Kalifornien und den südwestlichen Theil des Oregon-Gebietes. Die nächste Seeexpedition, von denselben Mächten, unter dem Befehl des Bartholomäus Ferrello ausgesandt, drang bis zum 43ten nördl. Breitengrad vor, und entdeckte Cap Blanco.

Juan de Fuca entdeckte im Jahre 1592 die Straße, die noch jetzt seinen Namen führt, und ließ dort ein.

Er brachte 20 Tage darin zu, und benutzte diese Zeit, sich mit dem, sie umgebenden Lande bekannt zu machen, handelte mit den Eingeborenen, und nahm das dort liegende Gebiet für die Krone von Spanien in Besiz.

Die Meerenge de Fucas drängt sich im 49ten Breitengrad in das Land, erstreckt sich dann, etwa 100 Me-

len in
Cours
dem 5
Z
vor 2
49ten
der 3
als die
2
unterin
verschie
entdeck
rung
Grad
Z
unter
dort;
1
Parey
bis zu
2
Martie
Besiz
Z
Autore

len in einer südöstlichen Richtung fort, ändert nachher ihren Cours gegen Nordwest, und mündet wiederum, unter dem 51ten Grad nördl. Br. in den Decan.

Dies zeigt nun klar und deutlich, daß Spanien vor 251 Jahren die Küste Oregon vom 42ten bis 49ten Grad nördl. Br. entdeckte, was also, wie aus der Jahreszahl hervorgeht, 184 Jahre früher stattfand, als die berühmte Expedition unter Capitain Cook.

Anno 1602, wie in den darauf folgenden Jahren, untersuchte Corran und Viscaine, im Auftrage Spaniens, verschiedene Theile des Oregon-Gebietes, und Aguila entdeckte im darauf folgenden Jahre, unter derselben Regierung die Mündung des Umpqua-Flusses — im 44ten Grad nördl. Breite.

Im August 1774 entdeckten Parez und Martinez unter spanischer Flagge den Rootka-Sund und ankerten dort; zwischen dem 49ten und 50ten Grad.

1774 u. 1775 wurde die Nord-West-Küste von Parez und Martinez (ebenfalls in spanischen Diensten) bis zum 58ten Grad hinauf untersucht.

Am 6. Mai 1789 nahm der spanische Capitain Martinez, welcher zwei bewaffnete Schiffe commandirte, Besitz vom Rootka-Sund und der umliegenden Gegend.

Vor dieser Besitznahme, wie die früher genannten Autoritäten sagen, hatte keine andere civilisirte Macht

durch Einen ihrer Unterthanen an irgend einem Theile der nordwestlichen Küste Amerika's, zwischen dem 37ten und 60ten Grad nördl. Breite Etwas entdeckt und als das ihre betrachtet. Dieß beweist also klar, welche starken, unumstößlichen Rechte Spanien auf die erste Entdeckung und Besignahme des Dregen-Gebietes hat.

Was aber nun die Rechte Englands anbetrifft, so wurden jene, zu Gunsten Spaniens wo möglich noch fester durch einen Vertrag begründet, den Spanien, England und Frankreich am 10. Februar 1763 abschloß, und durch welchen England in seinen canadiensischen Kolonien, Spanien hingegen in seinen Entdeckungen und angekauften Besitzungen, westlich vom Mißißippi, bestätigt wurde.

Hat also England ein, von Spanien abgeleitetes Recht auf Dregen, so müßte dieses auf Verhandlungen beruhen, die nach dem 10. Februar 1763 abgeschlossen wären.

Ferner finden wir, daß es im Jahr 1800 mit Spanien in Unterhandlung gestanden habe, um die Schwierigkeiten zu beseitigen, die zwischen beiden Mächten, des Noetka = Sundes wegen, obwalteten.

Im ersten Artikel dieses Vertrages verpflichtete sich Spanien jenen Landstrich an England abzutreten, der um den Noetka = Sund liegt, und welchen England lange genug in Besitz gehabt hatte, um ein Recht darauf zu erwerben.

in dem
ersten
andere
nahebe
die S
wo d
Menar
stedeln
freien
und V
D
an wel
ser Art
wurden
Nachse
durch d
Reihen
D
Kalifer
auf we
sogar d
rauf, j
und Ho
und V

Der fünfte Artikel bestimmt das folgende: „Sowohl in den Plätzen, welche den brittischen Unterthanen, dem ersten Artikel gemäß, übergeben werden, als auch in allen anderen Theilen der Nord-West-Küste Amerika's oder der nahebei liegenden Insel, die nördlich von dem, schon durch die Spanier in Besitz genommenen Festlande liegt, und wo die Unterthanen beider Mächte sich schon seit dem Monat April 1789 angesiedelt haben, oder sich noch anzusiedeln werden, sollen die Unterthanen der anderen Macht freien Zutritt haben, und dort ihren Handel ohne Störung und Belästigung treiben dürfen.“

Die hieraus nun sehr natürlich folgenden Fragen, an welchen Stellen oder Theilen der Nordwest-Küste dieser Artikel wirksam war, welche Rechte durch ihn ertheilt wurden und in wie fern die Vereinigten Staaten, als Nachfolger Spaniens im Besizthum des Oregon-Gebietes, durch diesen Vertrag gebunden sind, sollen hier, in ihrer Reihenfolge, aufgeführt werden.

Die alten spanischen Ansiedlungen in den beiden Kalifornien lagen nicht in jenen Theilen der Nordwest-Küste, auf welche sich dieser Vertrag ausdehnte; England selbst sogar der interessirte Theil, machte niemals Anspruch darauf, ja hat im Gegentheil in allen seinen diplomatischen und Handelstractaten mit Spanien, seit 1800, den Grund und Boden Kaliforniens mit derselben Rücksicht behan-

delt, als irgend einen anderen Theil der europäischen, spanischen Besitzungen. „War Nootka-Sund unter den, in diesem Artikel benannten Plätzen, begriffen?“

Dort lag die einzige Ansiedlung spanischer oder englischer Unterthanen an der Nordwest-Küste, die zwischen dem Monat April 1787 und dem Tage der Unterhandlung gegründet war, mußte also wohl zweifelsohne mit im 5ten Artikel begriffen sein; ebenso, wie der übrige Theil der Küste, nördlich vom Nootka-Sund, auf welchen Spanien Rechte hatte, jedoch nicht südlicher als den Nootka-Sund; aber nicht ein Zoll breit des Columbia-Thales und der Wasser, die sich in diesen ergießen, gehörte mit zu dem Vertrage von 1763.

Unsere nächste Frage nun bezieht sich auf die Natur und den Umfang der Rechte über Nootka und dessen nördliche Umgebung, welche England durch diesen Vertrag erlangte.

Sie sind in den Schlussworten des vorherangeführten Artikels enthalten. Die Unterthanen beider, den Vertrag abschließenden Mächte, sollten „freien Zutritt haben, und dort ihren Handel, ohne Störung und Belästigung treiben dürfen.“

Mit anderen Worten also wurde den Engländern dort eben so gut das Recht eingeräumt, Schutzörter für den Handel zu errichten, als auch mit den dortigen

Indi-
dürfen

über

diese

sich in
rung
nicht,
stens)
auf w

diesen
allein
der sp
Hand
gemei
thüme
diesen
aufbö
dels
Stän
fielen

Indianern, den Spaniern gleich, Handel treiben zu dürfen.

Hebt dieser Vertrag die Alleinherrschaft Spaniens über jene Länder auf?

England selbst ist kaum unverschämt genug, ernstlich diese Behauptung zu unterstützen.

Unter einer Erlaubniß, mit gleichen Handels-Rechten sich in einem Lande anzusiedeln, nur unter einer Versicherung des Schutzes gegen Störung und Belästigung, kann nicht, (in einem Wörterbuch der gesunden Vernunft wenigstens) eine Abtretung der Alleinherrschaft jenes Gebietes, auf welches dieser Artikel Bezug hatte, verstanden werden.

Die Anzahl und der Inhalt der, an England durch diesen Vertrag gestatteten Rechte, sind also einzig und allein eine gemeinschaftliche Besignahme Nootka's und der spanischen Provinzen nördlich davon, in der Absicht, Handel mit den Indianern zu treiben. Es war nur ein gemeinschaftliches Lehen, das nach dem Willen des Eigenthümers aufgehoben werden konnte, und wenn nicht durch diesen, sich dennoch, durch die natürliche Folge der Dinge, auflösen mußte; nämlich durch das Aufhören des Handels mit den Indianern und durch die Aufreibung der Stämme selbst, die, unter der vorrückenden Civilisation fielen und schwanden.

Keine der beiden Partheien konnte es je als ein immerwährendes Recht betrachten. Es sind aber auch Gründe vorhanden, welche die Bedingungen des Vertrages von 1763, für die Vereinigten Staaten, als Nachfolger Spaniens im Besiz des Oregon-Gebietes, nie bindend gemacht haben oder je machen können.

Verhandlungen zu Folge, die in jenen Zeiten im brittischen Parlamente hinsichtlich dieser wichtigen Frage stattfanden, wurde der Vertrag von 1763 von Spanien für null und nichtig erklärt und von England selbst so betrachtet.

Hätte England der Welt nicht zeigen wollen, daß es sich mit der Nichterfüllung Spaniens, in Hinsicht dieses Vertrages, zufrieden gebe, so wäre damals die Zeit gewesen seine Rechte, wenn es deren irgend welche zu besizigen glaubte, zu behaupten, und nicht dritte Partheien zu dem Glauben zu zwingen, daß es sich ruhig derselben begeben habe.

Die Vereinigten Staaten hatten Grund genug zu vermuthen England hätte sich zurückgezogen, und kauften daher, die Sache aus diesem Lichte betrachtend, das Oregon-Gebiet von Spanien.

Mit welchem Rechte kann nun England unter diesen Umständen, und nach dem Verlauf von fast einem halben Jahrhundert, auftreten, und von dem Nachfolger Spa-

niens
maßen
waren
deckung
Englan
der En

D
befehlig
Jahre
Spanie
der Rec
cher S
Name
Bewoh

N
halten
nördl.
zurück,
bot, in
„New
Dank
Piraten

D
ren in
von de

niens Rechte in Oregon verlangen, denen es, gewissermaßen, längst entsagt hatte, die von Spanien verweigert waren, und auf die es nie, sei es wegen früherer Entdeckung, Besignahme oder Kauf, Anspruch machen konnte? England schreibt seine Ansprüche auf Oregon auch denen der Entdeckung zu. Wir wollen dies untersuchen.

Das erste englische Schiff, das diese Küsten besuchte, befehligte Franz Drake. Er lief in den stillen Ocean im Jahre 1778 ein, und beraubte, obgleich England mit Spanien in Frieden lebte, die mexikanische Küste mit aller Keckheit und Frechheit eines geübten Piraten; ein solcher Schrecken ging an den Ufern vor ihm her, daß sein Name noch nach einem Jahrhundert das Entsetzen der Bewohner war.

Nachdem er sich eine Zeit lang auf diese Art unterhalten hatte; segelte er an der Küste bis zum 45ten Gr. nördl. Br. hinauf; und kehrte dann bis zum 38ten zurück, nahm die Krone, die ihm der Fürst des Landes bot, im Namen seiner Königin an, nannte das Land „New Albion“, kehrte nach England zurück und wurde, Dank der Ritterwürde die ihm verliehen ward, aus einem Piraten ein ehrlicher Edelmann.

Die Theile Oregon's, die Drake gesehen hatte, waren in den vorhergehenden 30 Jahren schon mehr Male von den Spaniern gefunden und untersucht worden.

Sir Thomas Cavendish kam später an die Küste, sah aber nicht so viel als Drake davon.

Der berühmte Capitän Cook folgte auf Cavendish. Er sah die Küste vom 43ten bis 48ten Grad, lief an der Meerenge de Jucas vorbei, ohne sie zu bemerken, und ankerte am 16. Februar 1779 im Nootka-Sund.

Im Handel mit den Indianern, fand er, daß sie eiserne Waffen, Messingschmuck und Löffel von spanischer Arbeit hatten — Nootka war vier Jahre vorher, ehe Cook dorthin kam, von den Spaniern entdeckt, und in Besitz genommen worden. —

Die späteren englischen Seefahrer, als Meares, Vancouver und Andere, folgten, was das Oregon-Gebiet betrifft, bloß den Spuren, die ihnen von den Spaniern hinterlassen waren. Hiermit endigt das Recht das England, hinsichtlich früherer Entdeckungen, auf Oregon haben könnte. Spaniens Rechte waren gegen die Britanniens unantastbar.

In den Verträgen mit Florida, die im Jahre 1819, am 22. Februar bestätigt wurden, begab sich Spanien seiner Rechte auf das Oregon-Gebiet in folgenden Worten, zu Gunsten der Vereinigten Staaten:

„Seine katholische Majestät tritt an die Vereinigten Staaten alle seine Rechte und Ansprüche auf irgend ein Territorium Ost und Nord von besagter Linie (der 42te

Grad
Arka
und
ger,

auch
gon=
der g

welch
schiff
zwi
lotte
licher
Brei

Cha
feste
Eng
Bri
kein
vom
Bis
ihne

Grad nördliche Breite, und zwar von den Quellen des Arkansas in paralleler Linie, westlich zum stillen Meer) ab, und entsagt für sich selbst und seine Erben und Nachfolger, für immer allen Rechten auf die benannten Gebiete."

Ohne dieß Alles aber, haben die Vereinigten Staaten auch an und für sich selbst Ansprüche auf das Oregon-Gebiet, die allein schon jedes Recht Englands, ja der ganzen übrigen Welt, null und nichtig machen würden.

Ihre Bürger entdeckten zuerst, daß das Land, an welchem Noetka-Sund liegt, eine Insel sei — sie besuchten zuerst jenen Theil der de Fuca Meerenge, der zwischen Pugets-Sund und der Insel der „Königin Charlotte“ liegt und entdeckten den Continent des nordwestlichen Amerika's, vom 48ten bis 50ten Grad nördlicher Breite.

Amerikanische Bürger entdeckten ebenfalls „Königin Charlottes Insel“, umsegelten sie und entdeckten das feste Land östlich davon, bis zum 55ten Gr. nördl. Br. England kann keine so wichtigen Entdeckungen in dieser Breite aufweisen, und hat folglich mit uns, als Entdecker, keine gleichen Rechte auf den Theil Oregon's, der nördl. vom 49ten Grad liegt. Ebenso entdeckten amerikanische Bürger den Columbia-Fluß und sein ganzes Thal, das ihnen, den Gesetzen aller Völker gemäß, gehört.

Eines dieser Gesetze ist, daß die Nation, welche die Mündung eines Flusses entdeckt, in Folge hiervon das Recht der Entdeckung auf das ganze Land ausdehnen kann, das er bewässert. —

Wir (amerikanische Bürger) entdeckten die Mündung und die meisten Quellen des Columbia, und sein Thal ist das unsere — unser auch ferner durch Ankauf von Spanien als erstem Entdecker und Besiznehmer des Festlandes; das unsere durch erste Besiznahme dieses großen Stromes und seines Thales, und durch jenes Gesetz, welches uns durch solche Entdeckung und Besiznahme die Gebiete, welche natürlich von solchem Thale abhängig sind, zusichert. In Folge hiervon sind wir also auch die rechtmäßigen und alleinigen Eigenthümer aller der Theile Oregon's, die, obgleich nicht durch den Columbia bewässert, an seinen nördlichen und südlichen Ufern liegen und die von ihm, dem Ausspruch der Gesetze zu Folge — „natürlich abhängig sind.“

Das Oregon-Gebiet ist daher aus allen diesen und noch manchen andern Gründen, die vielleicht in der Kraft gefunden werden möchten, mit der unsere Bürger dasselbe nöthigenfalls vertheidigen würden, das rechtmäßige Eigenthum der Vereinigten Staaten von Nordamerika.

zu
sechzehn
Miffou
von m
die Wi
dere ju
den wi
auf die
tungen
L
und zu
Salz u
Meilen
fächern
desselben
Säcke
Unsere

Capitel I.

Am 21. Mai 1839 erreichte der Autor, nebst noch sechzehn Anderen, die kleine Stadt „Independence“ in Missouri. — Unser Ziel war das Oregon-Gebiet. Einige von uns lockte das gesunde Leben der Wildniß, Andere die Wildniß ihrer eigenen Selbst willen, und wieder Andere suchten eine Heimath in den Urwäldern und zwischen den wilden Bergen des Columbia Thales; Jeder aber, auf die eigene Wehlfahrt bedacht, begann seine Vorbereitungen, die Grenzen der civilisirten Welt zu verlassen.

Lastthiere, Pferde und Packsattel wurden gekauft und zum Gebrauche zurecht gemacht; Speck und Mehl, Salz und Pfeffer, um eine ungefähre Strecke von 4000 Meilen auszureichen, in Säcke gepackt, unsere Pulverfäße in Wachstuch eingeschlagen, und große Stücke desselben Stoffes angeschafft um diese Sachen, wie unsere Säcke mit Kleidungsstücken vor dem Regen zu schützen. Unsere Waffen wurden genau nachgesehen, Kugeln gegossen,

Pulverhörner und Zündhütchen = Futterale gefüllt und überhaupt Alles gethan und besorgt, was wir glaubten besorgen zu müssen, ehe wir es wagen konnten, die Grenze des indianischen Gebietes zu überschreiten.

Bevor wir jedoch diese kleine „hölzerne Stadt“ verlassen, möchte es wohl nicht ganz uninteressant sein noch zu bemerken, daß es der gewöhnliche Sammel- und Ausdrüftungsort für alle Kaufleute aus dem obern Land nach Santa Fé und den anderen mexikanischen Staaten bestimmt, ist. Im Mai jeden Jahres versammeln sich diese hier, und kaufen große pensylvanische Wägen und Gespanne von Maulthieren, um ihre Cattune, baumwollene Zeug, Kleider, Stiefel, Schuhe u. u., durch die ungeheuren Steppen nach jenem fernem und so unzuverlässigen Markte hinzuschaffen.

Wohl interessant ist es dann für alle diejenigen, die noch niemals das Ausbrechen eines solchen Zuges gesehen haben, zu beobachten, wie man die wilden Maulthiere zum Ziehen und Arbeiten zwingt. —

Zuerst werden sie eingeschirt und zu zweien an die Deichsel gespannt, dann die übrigen davor, zwei und zwei in langen, schwingenden Ketten; hierauf, um sie freundlich zu erinnern, daß sie ein Leben monotonen Beschauens gegen die thätigen Pflichten des Santa Fé-Handels vertauscht haben, wird ein heißes Eisen gegen ihre Schenkel

eder ihre
die Anfan
Nach
Spanier,
Hand-M
den Führe
Fußwache
an jeder
der erste
jezt nie G
Der
seine lang
trägt. S
gebens sin
wilder S
zigen An
Noch ein
Sporen n
und toben
Thiere ab
fallen in
vollkomm
Es
Wein eine
tafel zu v

oder ihre Schulter gepreßt, das auf dem zuckenden Fleische die Anfangsbuchstaben des Eigenthümers zurüchläßt.

Nachdem dieß geschehen ist, besteigt ein mexikanischer Spanier, als Haupt der Maulthiertreiber, das rechte Hand=Maulthier, ein Anderer das zur Linken, zunächst den Führern, während vier oder fünf Andere noch, als Fußwache, mit Peitschen und ledernen Riemen bewaffnet, an jeder Seite stehen. Die Züge werden gestreckt, und der erste Versuch, unbedingten Gehorsam von den bis jetzt nie Gezügelteten Gehorsam zu fordern, wird gemacht.

Der Haupttreiber schreit seinen Marschruf, und preßt seine langen Sporen in die Seiten des Thieros, das ihn trägt. Sein Kamerad folgt seinem Beispiel, aber — verzweckens sind ihre Bemühungen; ein Zusammenzucken, ein wilder Seitenblick, und ein gellender Schrei, sind die einzigen Antworten dieser Märtyrer menschlicher Gewalt. — Noch einmal werden die Ketten gestreckt — der blutige Sporen noch einmal eingestoßen, alle Umstehenden schreien und toben und gebrauchen die Peitschen; die ungelehrigen Thiere aber schlagen und springen, bäumen und reißen, fallen in ihr Geschirr und betragen sich, mit einem Wort, vollkommen als Maulthiere.

Es gelingt ihnen dann auch gewöhnlich Hals oder Bein eines ihrer Kameraden zu brechen und einen Spektakel zu vollführen, der ihren langohrigen Vorfahren zur

Ehre gereichen würde. Nachdem sie übrigens einige Male auf diese Art vorgenommen sind, ziehen sie sehr gut, und obgleich auch dann und wann ein Unglückliches sich solcher Unterdrückung seiner Freiheit gewaltsam widersetzen will, schleppt doch die Mehrzahl die gewöhnlich passiven Gehorsam einer aktiven Tracht Schläge verzieht, es mit sich fort, bis es, wie sie selber, sich der Oberherrschafft der Führer unterwirft.

Independence war der erste Wohnort der Mormonen, westlich vom Mississippi. Hier legten sie den Grund zu ihrem Tempel, bauten des „Herren Waarenhaus“ und richteten auf jede andere Art diesen Platz zum bleibenden Wohnsitz ihrer Gemeinde her. Sie vertrugen sich aber nicht mit ihren Nachbarn, gingen über den Missisouri und gründeten die Stadt „Far West“ (Weit West). 1838 fingen sie wieder gewisse Andeutungen ihres Glaubens, in ihrem neuen Wohnsitz an, und wurden endlich durch Militair-Macht aus dem Staate vertrieben.

Unglücklicher Weise hielten sich diese guten Leute für die „Heiligen des Höchsten“, denen der Herr die Erde als Erbtheil, schon in alten Zeiten versprochen habe, und versuchten nun auf alle nur mögliche Arten sich wieder in den Besitz dessen zu setzen, was ihnen „als Kinder Gottes“ der Herr gegeben hätte.

Alle
gerecht, de
und Plün
Nichts U
sitz der ih
Dal
gegen die
lich in de
Im
„Heiligen
bens ern
eben, d
hatte, u
warfen s
sicheren
man, den
De
lange 3
spätere
Jahre
ding *)
Gä
manze j
*) S

Alle Mittel blieben in ihren Augen recht und gerecht, die sie nur diesem Ziele näher brachten, und Raub und Plünderung waren erlaubt, ja schienen ihnen sogar Nichts Ungerechtes, da sie sich ja nur wieder in den Besitz der ihnen doch nun einmal gehörenden Sachen setzten.

Dabei stießen sie allerlei wilde, prophetische Drohungen gegen die Bewohner Missouris aus, und brachten diese endlich in der That dahin die Waffen gegen sie zu ergreifen.

Im Jahre 1838 erschienen sie vor dem Lager der „Heiligen und geboten ihnen sich zu ergeben.“ Vergebens erwarteten die „Kinder Gottes“ Verstärkung von oben, die ihnen ihr Prophet sicher und gewiß zugesagt hatte, und fast ohne den geringsten Widerstand unterwarfen sie sich. Einige der Hauptansführer wurden in sicheren Gewahrsam gebracht, aber der Masse erlaubte man, den Staat in Frieden zu verlassen.

Der Ursprung des Buches der Mormonen war, lange Zeit hindurch ein Geheimniß, doch setzen es spätere Entdeckungen außer allen Zweifel, daß es im Jahre 1812 von dem Ehrw. Herrn Salomo Spaulding *) in New Salem im Staate Ohio, verfaßt sei!

Es war von diesem Herrn als eine historische Romanze jener, schon lange ausgestorbenen Race geschrieben,

*) S. S. war ein Graduirter des Collegiums zu Dartmouth.

welche die Hügel und Festungswerke gebaut haben muß, die wir noch überall in den Thälern der Vereinigten Staaten zerstreut finden. Herr Spaulding las dieses Werk, während er es schrieb, einigen Freunden vor, welche, als das Buch der Mormonen gedruckt erschien, so fest davon überzeugt waren, dieses, und das Werk des dann verstorbenen Seelenhirten sei ein und dasselbe, daß sie nachsuchten, und das Original wirklich unter seinen Papieren fanden.

Da war nun freilich immer noch ein Räthsel zu lösen, wie dieses Buch nämlich in Joe Smith's Hände gekommen sein konnte; bei weiterem Nachsuchen aber fand sich, daß der Schw. Mutter die Idee gehabt hatte, es zu veröffentlichen, und es, in Folge hiervon, lange in der Druckerei liegen ließ, in welcher Sidney Rigdon, der solch bedeutende Rolle in der Geschichte der Mormonen gespielt hat, zu jener Zeit angestellt war.

Rigdon copirte ohne Zweifel die Novelle des armen Spaulding und mit diesem Buch und Joe Smith's Hülfe war es ihm gelungen, ein neues Gebäude von Aberglauben und Unsinn aufzuführen, das in Schändlichkeit oder Falschheit wohl von keinem andern je übertroffen wurde.

Am 30. Mai waren wir endlich zum Aufbruch in das indianische Gebiet fertig gerüstet. Unsere Packsättel wurden auf die Maulthiere gelegt, unsere Säcke mit Pro-

visionen
darauf
anfang,
bewaffn
depende

W
Regeng
Schulh
Der n
brachen
blue" -
näherer

W
Kleinigk
wir die
hätten,
gewöhn
cher Gl

Ca
die letzte
nes, die
Endlich
noch ein
Jetzt w

visionen und anderen Sachen gehörig und zweckmäßig darauf befestigt, und vor dem Regen, der schon zu fallen anfing, geschützt, und wir selbst dann, gut beritten und bewaffnet, schlugen den Weg ein, der südwestlich von Independence fort, nach Santa Fé hinführt. —

Wir waren erst drei Meilen gezogen, als furchtbare Regengüsse uns nöthigten, in einem am Wege stehenden Schulhause, Schutz und Obdach für die Nacht zu suchen. Der nächste Morgen aber war klar und schön und wir brachen früh auf, setzten etwa um 12 Uhr über den „Big-blue“ — der seine Wasser in den Missouri ergießt, und näherten uns der indianischen Grenze.

Ängstlich gespannt suchten wir jetzt die geringsten Kleinigkeiten auf, an denen wir erkennen konnten, daß wir die Grenzen der Civilisation noch nicht überschritten hätten, da uns ja diese, von frühesten Kindheit auf an sie gewöhnt, als ein Erbtheil bürgerlicher und gesellschaftlicher Glückseligkeit übertragen werden.

Es machte einen fast peinlichen Eindruck auf uns die letzte Feuz, die letzte Wohnung eines weißen Mannes, die letzte Ähnlichkeit mit der Heimath zu verlassen. — Endlich näherten wir uns der äußersten Hütte, tranken noch einmal aus dem Brunnen und wanderten weiter. — Jetzt waren wir vorbei — Alles lag hinter uns, was

die Sympathie unserer Jugendjahre durch süße Erinnerung geheiligt hatte. —

Der uns aber sahen wir die grünen, baumlosen Ebenen, wie sie sich dort seit der Sündfluth ausbreiteten; — schön und großartig, ununterbrochen durch Busch oder Fels, unberührt von Pflug oder Grabseicht, würzige Luft von ihren ersten Frühlingskindern anströmend.

Seit dem Anbeginn der Zeit waren diese der Schauplatz indianischer Tapferkeit gewesen, der Schauplatz ihrer Hoffnungen, Freuden und Schmerzen. O wie viele großartige Erinnerungen mußten sich in der Brust eines Wilden an diese Ebenen knüpfen, die sich in ihrer wunderbaren Schönheit fast zauberhaft vor den entzückten Blicken entfalteten!

Nachdem wir ungefähr 25 Meilen über diese liebliche Prairie gezogen waren, hielten wir an dem Ufer eines kleinen Flusses, im sogenannten Ulmenhain.

Hier schlugen wir unsere Zelte auf, banden die Pferde an eigends zu diesem Zweck mitgenommene Pfähle, kochten, nachdem wir mit vieler Arbeit genug Brennmaterial herzugebracht hatten, unser Abendbrot und verzehrten, zum ersten Mal auf indianischem Gebiet, unser frugales Mahl.

Hier wurden nun auch bestimmtere Anordnungen zu unserer Reise durch die Prairien getroffen, und zu diesem

Zweck

Sättel

seres g

schen S

G

ten wir

menhain

Santa

einem k

die gan

D

und wo

hänche,

sa

die ein

liegen,

That b

abgesch

nen, s

und ga

Prairie

gen. S

doch de

gen u

Zweck Provisiönen, Waffen, Ammunition, Gepäck und Sättel noch einmal nachgesehen, und ein Verzeichniß unseres gemeinschaftlichen Güterbestandes für den indianischen Handel, aufgenommen.

Ebenso erwählten wir jetzt Anführer, deren Pflichten wir bestimmten und verließen dann am 3. Juni den Umenhain, wanderten noch ungefähr 15 Meilen auf der Santa Fé Straße fort und schlugen unser Lager auf einem kleinen Hügel auf, von dem wir die Aussicht über die ganzen umliegenden Flächen hatten.

Das Gras war ungefähr 4 Zoll hoch und schwankte und wogte in malerischer Schönheit unter dem leisen Lufthauche, der dann und wann darüber hin streifte.

Wir blieben hier, auf zwei der Unsrigen wartend, die ein entsprungenes Pferd suchten, anderthalb Tage liegen, die Zeit verfloß aber angenehm genug. In der That besetzte uns, von aller menschlichen Gesellschaft abgeschnitten und uns selber überlassen, der Geist der kühnen, sorglosen Indianer; wir schulterten die Büchsen und gallopirten dem schmalen Holzstreifen zu, der die Prairie im Westen begrenzte, um einen Hirsch zu erlegen. Obgleich wir nun zwar Nichts fanden, so war es doch des Versuches werth — wir hatten angefangen unsere Lebensmittel zu erjagen.

Den 4. Nachmittags kehrten unsere Kameraden mit dem entflohenen Thiere zurück; die Signalschüsse wurden gegeben, und in kurzer Zeit waren wir Alle versammelt.

Unsere Straße zog sich am 5. durch eine fruchtbare, ebene, mit dem, diesen Gegenden eigenthümlichen wilden Gras bekleidete Fläche.

Dann und wann nur dehute sich ein dünner Streifen von Schwarzzeichen am Horizont hin, oder zog sich, unfern der Straße, in einer Schlucht hinauf; hier aber bemerkten wir recht deutlich, wie vorsichtig die Santa Fé Kaufleute an solchen Stellen stets zu Werke gingen, denn nirgends näherte sich die Spur ihrer schwer beladenen Wagen irgend einem dieser Dickichte auf Büchschenschußnähe.

Ein Marsch von fünfzehn Meilen brachte uns zu unserem Lagerplatz. — Kaum dort angelangt, packte ein Theil unserer Gesellschaft, dem dieß Geschäft übertragen war, die Maulthiere ab, ein anderer Theil spannte die Zelte auf, während Einige Holz herbeitrugen und ein Feuer anzündeten, Andere wieder Wasser holten und die Kochgeschirre herbeischafften, so daß hier, wie an jedem anderen Abend, unsere kleine Truppe, in wenigen Minuten aus einem reisenden Zug in ein fröhliches, essendes Lager verwandelt war. —

Ein Gewitter brach die Nacht über uns herein; die Blitze waren ungeheuer grell und die Donnerschläge schnell

und la
liche
der M
herunt
ier Be
Gepäc
im W

durch
der G
Abend
ähnlich
treten,

Diage
Jeffer

selkam
acht
Besche
fauert
mit
mit g
mehl

und laut. Wie zwei feindliche Batterien feuerte eine nördliche und eine südliche Wolkenwand gegeneinander und der Regen schlug in Strömen aus den dunklen Massen herunter. Da wir keinen kleinen Ablaufsgraben um unser Zelt gemacht hatten, lagen wir sowohl, wie unser Gepäck, nur kurze Zeit nach dem Anfange des Regens, im Wasser, und wurden tüchtig eingeweicht.

Am nächsten Abend, nachdem wir den ganzen Tag durch Schlamm und Sumpf gewadet waren, tödtete Einer der Gesellschaft eine Schildkröte, die uns ein herrliches Abendessen bereitete. Das war der einzige, einem Wild ähnliche Gegenstand, den wir, seit wir die Grenze betreten, gesehen hatten. —

Am 7. bei Sonnenuntergang erreichten wir den Niage-Fluß (ein Strom, der sich unterhalb der Stadt Jefferson in den Missouri ergießt).

Unsere Gesellschaft theilten wir jetzt in zwei Schiffskameradschaften, eine von sieben und die andere von acht Mann und keine schlechte Gruppe müssen wir dem Beschauer, Jeder nach Schneiderart am Boden niedergekauert, gewährt haben, wie wir, vor einem Blechbecher mit Thee, Kaffee oder Wasser gefüllt, und einem Teller mit gebratenem Speck und in Fett geschmortem Weizenmehl da lagen, Jeder sein langes „scalping knife“

(Sealpir = oder bei den Weißen Jagdmesser) in der Rechten haltend.

Morgens, als wir unsere Thiere sattelten, kamen zwei der Kanzaus Indianer dicht vor unser Lager und schienen eine Einladung zu erwarten. Sie waren mit Flinten und Messern bewaffnet, und mir fiel besonders die Art auf, in der sie, ganz der indianischen Vorsicht gemäß, ihr Schießgewehr trugen.

Die rechte Hand hielt den dünnen Theil des Schaftes, gerade über dem Kolben, unspannt, und der Lauf ruhte im linken Arm, so daß sie stets zum Feuern fertig waren.

Sie beobachteten uns sehr aufmerksam, um zu erspähen ob wir Freunde oder Feinde seien; als wir ihnen aber winkten näher zu kommen, setzten sie sich nahe zum Feuer hin, und begannen mit der größten Kaltblütigkeit ihre Mischung von Weidenrinde und Taback zu rauchen. Als wir den Lagerplatz verließen, warf Einer von unseren Leuten ein paar alte Stiefeln weg, an denen die Sohlen mit eisernen Nägeln befestigt waren, unsere Gäste aber fielen mit einer wahren Eile über dieselben her, und schienen sich mit freudigen Geberden und einigen rauhen Gannentauten zu der Erlangung von so viel Reichthum Glück zu wünschen.

Um 8 Uhr fanden wir uns wieder auf dem Weg; die Morgenluft war wahrhaft balsamisch; Myriaden jun-

ger Blin
froh gef
als drei
die Reis
von W
waren,
darauf v

Gi
jedes M
Entschlu
gen, sch
nachdem
voransg

Da
und 2½
bäumen
bedeckt.
Dickt,
der San
Tage du

*) (artigen
Erde oft
bedeckt.

ger Blumen schmückten die grüne Ebene, und heiter und froh gestimmt begannen wir unseren neuen Tagemarsch, als drei unserer besten Leute sich entschlossen erklärten, die Reise nicht fortzusetzen, sondern mit einer Gesellschaft von Wagen, denen wir am vorigen Abend begegnet waren, nach den Ansiedlungen zurückzukehren; gleich darauf verließen sie uns, Abschied nehmend.

Ein Schatten von Mißvergnügen umwölkte wohl jedes Auge, doch war es nur von kurzer Dauer. Der Entschluß, zu den fernern Thälern des Dregen zu dringen, scheuchte bald jedes andere Gefühl hinweg, und nachdem wir zwei Jäger, um irgend Etwas zu erlegen, vorausgeschickt hatten, reisten wir fröhlich weiter.

Der Osage-Fluß ist dort etwa 100 Schritt breit und $2\frac{1}{2}$ Fuß tief. Seine Ufer sind mit Baumwollenbäumen*), Eichen und Hickory (eine Art weißen Wallnuß) bedeckt. Wir ritten durch den Fluß, durchschnitten das Dickicht, das ihn umgiebt, und folgten dann auf's Neue der Santa Fé Spur. — Das Land, welches wir an diesem Tage durchzogen, war wellenförmig und schön, der Be-

*) (cotton tree) erhält seinen Namen von der baumwollenartigen Masse, die aus seinen Saamenkapseln fliegt, und die Erde oft, wo viele von diesen Bäumen stehn, wie mit Schnee bedeckt. — Er liebt feuchten, sumpfigen Boden.

den sehr fruchtbar, hatte außerordentlich tiefe Ackererde, und war von drei kleinen Wassern durchschnitten, die, ihrem Cours nach, in den Osage mündeten. Am Abhang eines kleinen Hügelß, den wir am Abend erreichten, waren die Ueberreste eines alten Kanzaus Lagers, und ein erystallheller Quell sprudelte dicht darunter zwischen den Stämmen hervor.

Das Ganze sah so einladend aus, daß wir beschlossen, müde und hungrig wie wir waren, für die Nacht dort zu bleiben; dem zu Folge feuerten wir unsere Signalschüsse für die Jäger, spannten die Zelte auf, gebrauchten die Zweige, welche die Indianer benützt hatten ihre Wigwams zu bauen, zu Feuerholz und waren bald häuslich eingerichtet.

Dieses Lager war von den Kanzaus vor sechs Jahren aufgeschlagen, als sie südlich zu ihrer jährlichen Büffeljagd zogen.

Wie es schien, hatten die äußersten Hütten einen Halbzirkel beschrieben, dessen Inneres dann mit Wigwams ausgefüllt wurde, die in gerader Linie vom Mittelpunkt nach dem äußersten Kreise zu, liefen. Man baut sie etwa auf folgende Art: Zweige, von ungefähr 2 Zoll im Durchmesser, werden mit dem starken Ende in den Boden gesteckt, oben bogenförmig zusammenbefestigt und über diese dann wollene Decken oder Felle gebreitet. Vor

der Hütten
auf das
Indianer
W
Serupel
zu sein
richtet.

Um
von de
Tag da
gefunden
Hoffnung
W

Seite C
Schägu
300 M
hin for
sahen u
doch m
Alles,
und sch
W
und m
sehr w
chen S

der Hütte zündten sie ein Feuer an, legen in das Innere, auf das weiche Gras, zarte Felle, und die Heimath des Indianers ist fertig.

Wir benutzten hier übrigens, ohne den geringsten Scrupel Alles, was uns an Wasser oder Holz nützlich zu sein schien, und waren gar bald recht behaglich eingerichtet.

Um 9 Uhr ungefähr wurden unsere Signalschüsse von den Jägern beantwortet — sie hatten den ganzen Tag das Land durchstöbert, aber nicht das geringste Wild gefunden; das wies sich als ein harter Schlag für unsere Hoffnungen aus.

Wir besaßen nur noch 100 Pfund Mehl und eine Seite Speck, dazu waren die Büffel, nach der genauesten Schätzung, die wir machen konnten, noch wenigstens an 300 Meilen von uns entfernt, und das Land, bis dorthin fortwährend von Indianern durchzogen und bejagt, schien uns wenig Hoffnung auf anderes Wild zu lassen; doch machten wir uns keine zu große Sorge über dieß Alles, setzten uns auf etwas kürzere Nationen herunter und schiefen die Nacht vortrefflich.

Am andern Morgen zogen wir den Hügel hinab und mußten ein kleines Dickicht durchschneiden, doch so sehr wir auch die Frische und Lieblichkeit dieses freundlichen Hains bewundern mochten, konnten wir uns doch

nicht dem ganzen Gemüß hingeben, da wir ein scharfes Auge auf alle Büsche und Verstecke halten mußten, wo etwa ein lauernder Feind verborgen liegen konnte.

Dieser Hain ist die nördliche Grenzlinie der wandernden Comanches, eines indianischen Stammes, der eigentlich seine Heimath in den weiten Prairien von Texas hat. Seine zehntausend Krieger, die unvergleichliche Reitkunst derselben, die Stammen erregende Schnelle, mit der sie ihre Feuerwaffen abschießen und wieder laden, wie ihr nicht zu löschender Blutdurst, machen sie gefährlicher und fürchterlicher, als irgend einen anderen Stamm der wilden Ureinwohner.

Glücklicher Weise jedoch sahen wir Nichts von diesen Spartanern der Prairien und durchschnitten fröhlich die kleine Steppe, die uns noch von council grove trennte.

Council grove oder der Berathungshain, hat seinen Namen eigentlich davon erhalten, daß sich hier die Reisenden, sowohl nach dem Westen als auch nach den südlichen mexikanischen Provinzen, gewöhnlich versammeln, ihre Anführer wählen und ihre Gesetz entwerfen, um all den Gefahren, die ihnen weiter im Inneru der Prairien drohen, zu bezeugen.

Zuerst wird ein Hauptanführer gewählt, und seine Pflicht ist es dann wieder die anderen, unter ihm stehen-

den Kott
und die
und jeder
Theil die
Er
gen, ver
sind, ein
In
gewissen
Alles an
der Füh
voran,
auch ein
spähen u
Na
gefähr
deren fo
migen L
verschwin
achthund
Pfeiffen
einander
auf dies
fahren
reichhalt

den Rottensführer zu ernennen, die Eigenthümer der Güter und die Leute selbst in verschiedene Wachen einzutheilen und jedem seine bestimmten Wachtzeiten für den übrigen Theil dieser gefährlichen Reise anzuweisen.

Er theilt ebenfalls die Caravane in zwei Abtheilungen, von denen jede, wenn sie auf dem Marsch begriffen sind, eine Colonne bildet.

In diesen Colonnen bekommt jedes Gespann seinen gewissen Platz, den es nie verlassen darf. Nachdem dieß Alles angeordnet ist, hat die Berathung ein Ende und der Führer reitet mit denen, welche die Wache haben, voran, um theils auf der alten Spur zu bleiben, theils auch eine sich irgendwo nahende Gefahr gleich zu erspähen und ihr zu begegnen.

Nach dieser Wache kommen die ersten Gespanne, ungefähr 30 Schritte von einander entfernt, und die Andern folgen in gerader Linie, bald auf dem wellenförmigen Boden emporsteigend, bald in den kleinen Thälern verschwindend; zwei hundert Mann, hundert Wagen, achthundert Maulthiere; und Schreien, Peitschenknallen, Pfeiffen und Lachen, Alles tönt wild und jubelnd durcheinander, während die fröhlichen, abgehärteten Hankes auf diese Art, heiteren Sinnes durch tausende von Gefahren ziehen, um sich ihren Antheil Geldes aus den reichhaltigen Minen Mexikos zu holen.

Verschiedene Vortheile werden übrigens durch diese Eintheilung gewonnen. Sollten sie auf ihrem Marsch von den Cumanche-Reitern oder anderen Feinden angefallen werden, so treiben die ersten Gespanne zur Rechten und Linken, und schließen die Fronte, während die letzten, durch eine ähnliche Schwenkung, den Rücken decken, und auf diese Art eine lange Wagenburg formen, die, mit baumwollenen Gütern beladen, Männer und Thiere vor den Kugeln und Pfeilen der Indianer schützt.

Dieselben Vorbereitungen werden Abends, wenn sie Halt machen, getroffen und innerhalb dieser Wagenburg, nachdem sie gefüttert sind, die besten und nützlichsten Pferde und Lastthiere getrieben; die andern aber an eingerammelte Pfähle, etwa 20 oder 30 Schritte von den Wagen entfernt, befestigt. Die Stricke, an welche sie gebunden werden, sind gewöhnlich 30—40 Fuß lang, und die Pfähle weit genug von einander, daß sie sich nicht verwickeln können.

Zwischen diese Thiere werden die Wachen gestellt, die entweder bewegungslos dastehn, oder, an den Boden geschmiegt, den ebenen Horizont beobachten, um sogleich jeder, sich bewegenden Gegenstand zu erkennen.

Das letztere Verfahren ist auf jeden Fall das zweckmäßigste, da eine aufrechtstehende Schildwache gar leicht von dem heranschleichenden Indianer gesehen, und mit

einem Pf
ehe diese
das Auge
so kann e
und dem
merken.

Wit
einen An
Nothhant
aller nur
greifer.

Ma
(die Wa
den, mi
Zeuge de
der Prai

Die
sem Step
nur der
brüll der
der Stun
„scheinen
Zephyr,
den Frü

einem Pfeil geräuschlos nieder geschossen werden könnte, ehe diese nur die Nähe ihres Feindes ahnen möchte; ist das Auge des Wacht habenden aber dicht auf dem Boden, so kann er leicht jeden, nur etwas erhaben zwischen sich und dem helleren Horizont aufsteigenden Gegenstand, bemerken.

Wird das Lager angegriffen, so macht die Besatzung einen Ausfall, befreit ihre Thiere aus den Händen der Rothhäute und feuert dann aus ihrer Wagenburg mit aller nur möglichen Schnelle und Sicherheit auf die Angreifer.

Manches blutige Gefecht ist so auf der „Fährte“ (die Wagengleise der Santa-Fe-Wägen) gekämpft worden, und manches Grab liegt am Wege; ein stummer Zeuge der wüthenden Angriffe, welche die freien Kinder der Prairien auf ihre Feinde machten.

Die armen Erschlagenen schlummern allein in diesem Steppen-Deean; keine Thräne benezt ihr Grab, und nur der schallende Huftritt wilder Reiter, das tiefe Gebrüll der Büffel, das nächtliche Heulen hungriger Wölfe, der Sturm, der um Mitternacht aus den Höhlen der „scheinenden Höhen“ hernieder braust, oder auch der Zephyr, der, wenn die Natur guter Laune ist, die wilden Frühlingsblumen über ihrem Staub schaukelt, rufen

ihnen zu: „Ihr seid allein — an Eurer Seite wintern nicht die Gebeine eines Freundes!“

Außerst vorsichtig durchzogen wir auch diesen Hain, um irgend einen, vielleicht gelegten Hinterhalt zu erspähen, fortwährend den Pfad verfolgend, den uns die schweren Wägen der Santa Fé Kaufleute im Puschwerk bezeichnet hatten, bis wir endlich, die ebenen Steppe wieder erreichend, einen Platz fanden, wo die ganze Caravane erst vor wenigen Tagen gelagert haben mußte.

Das Gras, um den Platz herum, war bis auf den Boden von ihren zahlreichen Lastthieren abgenagt, und ihre Feuer rauchten und glühten noch.

Diese Zeichen der Nähe von Freunden hatte eine ganz vorzügliche Wirkung auf unsere, schon etwas niedergedrückten Geister, und wir ritten fröhlich auf der Fährte hin.

Hatten wir doch jetzt wieder Hoffnung, daß wir unsere Landsleute erreichen und von ihnen auch, im schlimmsten Fall, Lebensmittel erhalten konnten.

Dieser eben durchzogene Hain war der größte und schönste, den wir, seit den Ansiedlungen, gesehen hatten; Eichen, Ahorn, Hickory*), schwarzer Wallnuß, wie viele Arten von Eichen, neben einer großen Masse verschied-

*) Eine Art weißer Wallnuß, mit außerordentlich zäher, hartem Holz, der sich besonders zu Wagner-Arbeiten eignet.

deuer Br
füllten ih
hin, und
derten W
druck, den

Zu
und dehn
wunderba
mit einer
welches
Hinter un
dem Hain
fernen W
zu schwin

Es
Handzu
Einer U
kante.

Nid
indianisch
einer An
Wahrheit
Stämme
menkunf
meist hätte

deiner Buscharten, mit dem saftgrünen Junilaube bedeckt, füllten ihn. Ein klarer Bach murmelte über glatte Kiesel hin, und das Zwitschern und Flöten mancher buntkbefiederten Waldsänger hinterließ einen gar lieblichen Eindruck, den wir aus dieser Waldease mit fortnahmen.

Zu unserer Rechten schwellt jetzt die Prairie leise an und dehnte sich ungefähr 20 Meilen weit hinaus, einen wunderbar lieblichen Horizont bildend. Das Ganze war mit einer dichten, wohl Fuß hohen Grasdecke überzogen, welches zu dieser Jahreszeit im reichsten Grün prangte. Hinter uns lag ein dunkler Streifen Wald, der sich von dem Hain aus weit nach Osten hinüber streckte, bis die fernsten Wipfel der Bäume unter dem schwankenden Grase zu schwimmen, und sich mit ihm zu verzaubern schienen.

Es that den Augen wehe, in diese ungeheure Ferne hinanzuschauen, und ein Gefühl von Unendlichkeit, von einer Unendlichkeit, war Alles, was der Geist begreifen konnte.

Nicht weit von diesem Haine sind einige interessante indianische Ruinen oder Ueberbleibsel. Sie bestehen aus einer Anzahl aufgeworfener Erdhügel und scheinen die Wahrheit der Sage zu bestätigen, die noch jetzt unter den Stämmen herrscht, daß dieß früher der heilige Zusammenkunftsort der Nationen gewesen, wo sie sich versammelten hätten, ihre Streitigkeiten zu schlichten, ihre Friedens-

versicherungen zu erneuern, und die Bande der Eintracht mit Rauchen, Tänzen und Gebeten zu dem großen Geist zu besiegeln.

Einige Meilen in der Prairie vorgerückt, sahen wir unserer Rechten eine kleine Anzahl Indianer. — Es war eine Parthie der Saws oder Kauzaus. Sobald sie unsere Annäherung bemerkten, gingen zwei von der Bande in gestrecktem Gallop nach verschiedenen Richtungen ab, wahrscheinlich um es den weiter entfernten Gliedern des Stammes mitzuthellen. Die Uebrigen trieben, so schnell es ihnen nur ihre schwer mit Fleisch, Fellen und Decken beladenen Lastthiere gestatten wollten, weiter. Ruhig setzten wir indessen unseren Weg fort, da sonderte sich plötzlich ein alter Krieger von ihnen ab, kam auf uns zu und stellte sich neben den Pfad hin, an welchem wir vorbeimüßten, um unsere nahe Ankunft zu erwarten.

Er stand aufrecht und bewegungslos, und wir konnten genau, weiter gegen ihn anreitend, seine ganze Erscheinung und Stellung beobachten.

Er trug keine Kleidung, eine wollene Decke angenommen, die über die linke Schulter hin, und unter dem rechten Arme, durchgezogen war.

Sein Kopf war, bis auf einen schmalen, ungefähr zwei Zoll breiten Streifen, der vom Wirbel aus nach der Stirne lief, ganz kahl geschoren, und das Haar, kurz und

berstigt
- mit de
hielt er
niger z
G
stalt, n
Zell ei
S
an der
Die Har
wiederh
Nachdr
sprach:
wie —
S
er zu
wie die
S
außeror
etwas
tische se
nie aus
sobald
den tra
keinen

berstig, stand empor wie der Stamm eines Kampfhahns; mit der größtmöglichen Gleichgültigkeit in den Zügen hielt er übrigens dicht am Wege, und schien Nichts weniger zu thun, als uns zu beachten. —

Er hatte eine schöne, kräftige, fast majestätische Gestalt, war etwa 5 Fuß und 9—10 Zoll hoch und „jeder Zoll ein Indianer.“

So erwartete uns unser wilder Freund fast unbeweglich an der Fährte, bis ich auf ihn zuritt, und ihm freundlich die Hand bot. Er ergriff diese schnell und schüttelte sie wiederholt sehr herzlich, indem er mehrmals mit großem Nachdruck und bewundernswerther Schnelle die Worte sprach: „How de — how — how?“ (Wie thun — wie — wie?)

Sobald ihm Einer von uns die Hand entzog, ging er zu einem Andern, und wiederholte denselben Gruß, wie dieselben Worte.

Ihn genau beobachtend hatten wir bemerkt, daß er außerordentlich geschickt und mit großer Vorsicht irgend etwas von seinem Büchsenschloß in die lederne Kugeltasche schob, und erwarteten nun, nicht ohne Grund, das nie ausbleibende Betteln. Wir hatten uns nicht geirrt; sobald die Begrüßungen vorbei waren, zeigte er uns, mit den traurigsten Mienen von der Welt, daß sein Gewehr keinen Feuerstein habe — wir gaben ihm einen, und er

machte uns ferner durch Zeichen begreiflich, daß er Etwas haben möchte in den Lauf und auf die Pfanne zu thun. Erst nachdem er von Allem bekommen hatte, empfahl er sich in dem schnellen, schwebenden Gang, der seiner Race so eigenthümlich ist.

Je weiter wir vorrückten, desto wellenförmiger und weniger rauh wurde die Prairie und zehn Meilen mochten wir an diesem Tage geritten sein, als der Vortrab schrie, daß er Elke (Niesenhirsche) sehe.

Freudige Hoffnung erfüllte unsere, durch die sparsame Kost schon etwas kleinmüthig gewordenen Herzen und wir schickten eiligst einige der Unseren ab, die Jagd auf den schlauen, flüchtigen Feind zu versuchen, aber umsonst bemühten sich diese mit äußerster Vorsicht an sie hinan zu rücken — sie witterten die Gefahr und entzogen sich ihr in wilder Eile.

Wir waren jetzt genöthigt unseren Hunger mit der Hoffnung zu beschwichtigen, daß wir drei andere Jäger ausgesandt hätten, und daß diese vielleicht glücklicher sein würden.

Am folgenden Abend fanden wir wieder neue Beweise von der Nähe der Santa Fé Kaufleute, und beschleunigten besonders am 12. unseren Marsch bedeutend, um die Kameraden einzuholen; aber wieder warf sich uns ein fürchterliches Gewitter in den Weg.

eine
aus
Osten
näher
nachd
Häup
kurze
zornig
schwie

in Au
chen;
nahen
Stille
den g
uns j
waltig
worde
in bet
und d
gleitet
Erde,
daß ei

Etwa um 3 Uhr Nachmittags stieg im Süd-Osten eine schwarze, drehende Wolke empor, der eine andere aus dem Süd-Westen und eine dritte aus dem Nord-Osten zu begegnen schien. Höher und höher steigend, näherten sie sich mit entsetzlicher Schnelle dem Zenith, und nachdem sie ihre furchtbaren Massen, gerade über unseren Häuptern in einandergepreßt hatten, kämpften sie eine kurze Zeit so wüthend, daß selbst die Winde, von den zornglühenden, leuchtenden Blitzen wie erschreckt, still schwiegen.

Für einen Augenblick schien das ganze Firmament in Aufruhr, und dabei wehte auch nicht das leiseste Lüftchen; in athemloser Erwartung aber starrten wir der nahenden Catastrophe entgegen, die dieser fürchterlichen Stille folgen mußte, und sahen plötzlich die Wolken von den gräßlichsten Blitzen zerrissen, die irgend Einer von uns je geschauet hatte; dann, als ob jede Fessel der gewaltigen Elemente durch diese Krastanstrengung gelöst worden wäre, folgte Blitz auf Blitz, Schlag auf Schlag in betäubender Gewalt durch den ganzen Himmelraum, und die feurigen Strahlen, von prasselnden Schlägen begleitet, sprangen von Wolke zu Wolke, vom Himmel zur Erde, in solch' reißender, Entsetzen erregender Schnelle, daß ein Feuermeer kaum den starren Blick blendet hatte,

als auch schon ein anderes, noch viel greller erscheinendes, dem ersten folgte.

Unsere Sinne wurden in der wahren Bedeutung des Wort's abgestumpft. Unsere Thiere, von dem allgemeinen Aufruhr der Elemente angesteckt, drängten sich wild zusammen und blieben unbeweglich. Sie kehrten sich weder an Sporen noch Peitsche, sondern senkten mit gegen den jetzt losgebrochenen Sturm gekehrten Rücktheilen die Köpfe, und erwarteten geduldig ihr Schicksal. Hagel und Regen schlug in Strömen herunter und die Steppe wurde in einen See verwandelt. Die ganze Schöpfung zitterte vor dem Zorne des stürmenden Himmels. Es war eine Scene die keine Feder beschreiben kann, die selbst gefühlt, selbst erlebt sein muß.

Nachdem die Stärke des Sturmes etwas nachgelassen, setzten wir unseren Weg, naß, kalt und hungrig, fort. Ungefähr um 6 Uhr holten wir eine Abtheilung der Santa Fé Kaufleute, unter Aufsührung des Capitän Kelly ein; die Luft war aber so schwül und dunkel, daß sie uns im Anfang für Indianer hielten und ihre Maßregeln danach ergriffen.

Um so freundlicher wurden wir von ihnen begrüßt, da sie ihren Irrthum einsahen, und gern nahmen wir ihre Einladung, uns mit zu ihrem Fener zu lagern an, da

diese S
mit sich
W
schlecht
W
auf un
sen hat
frühen

diese Handelswägen stets eine Quantität Brennmaterial mit sich führen.

Mit Nahrungsmitteln waren sie übrigens ebenfalls schlecht versehen.

Am 13. brachen wir mit der Morgenröthe wieder auf und setzten unseren Marsch, da der Regen nachgelassen hatte, trotzdem, daß wir total durchnäßt waren, mit frischem Muthe fort.

Capitel II.

Unsere Jäger, die wir vom Berathungshain aus abgeschickt hatten, waren in Kelly's Lager wieder zu uns gestoßen, leider unverrichteter Sache, und eine andere Abtheilung ward ausgesandt, so schnell als möglich die Büffel aufzuspiiren um aus ihnen unsern schrecklich zusammengesetzten Previand zu ergänzen.

Unsere Nationen waren auf etwa eine Hand voll Weizenmehl, pr. Mann, herabgeschmolzen, das wir mit Wasser ankneteten und über ein paar Kohlen (denn Feuerung fehlte uns fast gänzlich) bücken oder vielmehr trockneten.

Am anderen Morgen sahen wir eine Heerde von Stieren und Maulthieren an der anderen Seite des Flusses grasen. Sie gehörten den Herren Bent, die einen Handelsposten am oberen Arkansas besitzen.

Das Vieh war einigen der Wägen, die es nach dem Missouri-Markt führen sollten, entschlüpft, und die Führer derselben, denen wir früher begegneten, hatten uns schon gebeten, die Entflohenen, da wir Bent's-Port passieren mußten, dorthin mit uns zurückzunehmen, was wir

ihnen auch versprochen; ein Weißer ist in diesen Steppen stets geneigt, die Bitte eines Landsmannes zu erfüllen.

Der Viehhandel, besonders Schaafe von Santa Fé nach den Staaten zu treiben, mag einträglich genug sein, nur dürfen sich die Indianer nicht gerade zu nahe an der Straße befinden; die Herren Ven: kaufen übrigens von den braunen Söhnen der Wildniß Vieh zu sehr billigen Preisen, das diese sich zu noch billigerem erworben haben, und eben dieses Geschäft ist einer ihrer bedeutendsten Handelszweige.

Wir legten an dem Tag nur eine kurze Strecke zurück, da unsere, in den vorigen Nächten ganz durchgeweichten Pachte ordentlich getrocknet werden mußten, und schlugen zeitig unser Lager auf.

Die Gegend jedoch in der wir uns befanden, wurde keinesweges für ganz sicher gehalten, denn Comanche- und Pawnee-Krieger durchziehen sie, des Plünderns und der Scalpe wegen, fortwährend in den Sommermonaten; wir verstärkten daher unsere Wachen und gebrauchten jede nur mögliche Vorsicht; aber kein Feind belästigte oder störte uns, und der Riese unserer Bande, eine wahre Herculesfigur, versicherte uns jeden Morgen mit sehr nachdenklichem Gesichte, daß wir bis jetzt noch nicht todgeschlagen wären.

Am 14. erreichten wir den „kleinen Arkansas.“ Unsere Jäger waren die vergangene Nacht dort gewesen und hatten etwa ein Duzend Catfish (Kaugenfische) gefangen; aber schon von nagendem Hunger getrieben, einen Theil derselben, ohne Salz oder Brod verzehrt.

Den Nest fanden wir an einem Busch im Bach befestigt und sogar schon in einem höchst bössartigen Grad thierischer Auflösung begriffen; wir nahmen sie jedoch heraus, berochten und besahnten sie wechselseitig und obgleich unsere Augen und Nasen diesmal gar nicht dem Magen übereinstimmten, behielt doch der Letztere die Oberhand und wir brieten und aßen, wie unsere Kameraden vor uns gethan hatten.

Dort konnte ich deutlich sehen, welchem plötzlichen Anschwellen und Fallen diese kleinen Flüsse unterworfen sind.

Jene, die eine richtige Idee von der ungeheueren Wassermasse haben, welche ein Gewitter in diesen Gegenden über die Prairien ausschüttet, können sich allenfalls einen Begriff von den Ueberschwemmungen und Wasserstürzen machen, die in wenigen Stunden einen sonst unbedeutenden Bach zu einem reißenden Strom hinaufstreifen, der seine tobenden Wasser durch einen See wälzt. Ich wollte meinen eigenen Augen kaum trauen, als ich fand, daß der „kleine Arkansas“ seit den letzten 12 Stunden fast 15 Fuß gefallen sei. Wir fanden ihn noch zu

tief um
gestatten

Die
lehmnigen
mes über
strengun

Un
unsere G
starken,
schickten
jenseitig

U
Art, a
die Pf
selbst f
deren

D
Fuß se
aber o
schreffe
häufig
plögl
ger an

tiefer um das gewöhnliche Durchwaden der Lastthiere zu gestatten.

Die Ufer selbst waren, durch das Zurücktreten des lehmigen Wassers, mit einer dicken Lage weichen Schlammes überzogen, daß ein Pferd sich nur mit äußerster Anstrengung zu dem Wasser unten, durchschleppen konnte.

Um den Uebergang zu erzwingen, banden wir alle unsere Stricke zusammen, befestigten ein Ende an einen starken, auf unserer Seite eingeschlagenen Pfahl, und schickten das andere durch einen guten Schwimmer an's jenseitige Ufer, der es drüben um einen Baum schlang.

Unsere Bägage, Sättel und Kleider wurden auf diese Art, an eisernen Haken hängend, leicht hinübergezogen; die Pferde und Lastthiere trieben wir hinüber und wir selbst folgten schwimmend, sattelten und packten am anderen Ufer wieder auf und setzten unseren Marsch fort.

Die Ackererde mochte in diesen Gegenden von 3—6 Fuß sein, das Land war größtentheils wellenförmig, brach aber oft, besonders am westlichen Horizont, in dunkeln, schroffen Klippen ab. Zwischen den Hügeln fanden wir häufig Marschland von ziemlich salzigem Geschmack.

Den 16. Abends, ungefähr um 8 Uhr, wurden wir plötzlich durch schnellen Hufschlag, nahe bei unserem Lager aufgestört und unsere Wachen schriegen „Indianer.“

Wir hatten, diesen zu begegnen, schon als wir uns den Büffeln näherten, erwartet, und waren daher vorbereitet. Jeder ergriff seine Büchse und lag im Anschlag, den Andringenden einen warmen Empfang zuzusichern. In wilder Eile und dunkeler Masse stürmten sie herbei, und hielten, etwa 30 Schritte vor unseren Zelten; als wir aber schon das erste Zischen der Kugeln oder Pfeile erwarteten, fanden wir in unseren Angreifern statt blutigierigen Rothhäuten die friedlichen, Herrn Vent entlaufnen Bierfäßler, die wahrscheinlich gefonnen waren, ihren an Pfählen befestigten Freunden einen Besuch abzustatten.

Am 17. hatte Einer von unseren Leuten das Glück eine Antelope zu erlegen und neues Leben kam durch die endliche Aussicht auf eine ordentliche Mahlzeit in unsere ermatteten Körper.

Wir ritten jetzt eine lange Abdachung der mit wildem Graße und vertrockneten Stöcken der Sonnenblume bedeckten Prairie hinauf und schlossen ziemlich richtig, daß dieß der letzte Wall des benachbarten Arkansas-Thales sei, denn als wir den höchsten Punkt erreichten, sahen wir eine lange Strecke des erschnuten Flusses, etwa sechs Meilen entfernt vor uns liegen, der sich in sanften Windungen, wie ein silberner See durch die leise abgedachten Hügel hinschlängelte.

Die Sonne war im Untergehen und unser Weg lag über rauhes, schroffes Land; doch lächelte uns das Wai-

ier dieß
seinem
um n
Schlan
der Me
ten wir
W
Anstren
jerem
essen ko
tig au
Schlaf
nüsge
Versän
fielen
F
wöhnl
seine U
stand
von S
tenthe
rauh
nenbl
vertro
wollen

fer dieses amerikanischen Nils und ein kleines Dickicht an seinem Ufer, das uns Holz versprach, zu freunden. Wir wollten nicht unser Möchlichstes zu veruchen, und trotz Schlamm und Dunkelheit, trotz einem Schwarm wüthender Mosquitos, die blutlehzend über uns herfielen, erreichten wir endlich den großen „Fluß der Steppen.“

Aber so erschöpft waren wir durch die überstandene Anstrengung des etwas forcirten Marsches, daß, trotz unserem wüthenden Hunger, keiner an diesem Abend Etwas essen konnte; wir schichteten nun unsere Bagage Brustwehrtig auf, und warfen uns Alle, matt wie die Fliegen, dem Schlaf in die Arme. Nicht einmal eine Wache wurde ausgestellt; am nächsten Morgen aber holten wir das Versäumte redlich wieder ein und wie die Wehrwölfe fielen wir über die arme Antelope her.

Der Fluß schien hier ganz verschieden von dem gewöhnlichen Aussehen der Ströme des Westens zu sein; seine Ufer waren niedrig, etwa 1½ Fuß über dem Mittelstand des Wassers und bestanden aus einer Mischung von Sand und Lehm, die fast wie eine Chauffee hart, größtentheils mit einem niederen ein bis anderthalb Zoll hohen, rauhen Graze bedeckt war. Eine kleine verküppelte Sonnenblumenart, ein einsam stehender Busch oder ein halbvertrockneter, vom Alter und Sturm zerschüttelter Baumwollenbaum, unterbrach allein die trostlose Einförmigkeit

der öden Landschaft. Der Strom selber war etwa $\frac{3}{4}$ Meilen breit mit ziemlich starker Strömung und von kalkiger Weiße, dabei außerordentlich süß und so delikate, daß einige der Unseren erklärten, es sei kein schlechtes Surrogat für Milch.

Am nächsten Abend hielten wir unsere Jäger ein, die in den 7 Tagen, in welchen sie von uns entfernt waren fast gar keine Provisionen geholt, und mehre kleine Flüsse, die bei unserem Durchmarsch schon wieder gefallen waren, noch mit Lebensgefahr durchschwimmen mußten.

Am 18. hatten sie einen Büffel-Bullen geschossen und die zweie, denen wir begegneten, waren mit einem Theil des Fleisches an uns abgeschickt.

Wir ließen unsere Pferde grasen, während wir Zunge und Leber des Erlegten brieten und brachen dann wieder auf, um noch an diesem Abend eine Abtheilung von Santa Fé Kaufleuten einzuholen, mit denen unsere Jäger schon früher gelagert hatten.

Nachdem wir ungefähr 2 Stunden scharf geritten waren, erreichten wir den Stamm eines Hügel, von wo aus wir das Thal der „Pawneesfark“ (der größte Fluß, der sich an der Nordseite des Arkanjas in ihn ergießt) übersehen konnten, und an deren Ufer wir die Zelte der Weißen erblickten.

Win
über das
„Pawneesfark“
Ufer an
Kinder in

Win
der Freu
deuten, j
wir auch
Vertheid
etwa zw
Krieger e
schüttelte
„Heilige
seinem L

Se
den ger
Flusses k
angespre
Frauen
sich neu

D
und bli
gierig
unser g

Wir hatten aber kaum Zeit einen flüchtigen Blick über das Lager zu werfen, als der furchtbare Schrei „Pawnees, Pawnees!“ von tausend Kehlen, am andern Ufer angesetzt ward, und indianische Weiber und Kinder in den benachbarten Büschen Verstecke suchten.

Wir stutzten und wußten uns diesen Ausbruch wilder Freude, für den wir es damals hielten, nicht zu deuten, ja fürchteten schon das Schlimmste, noch dazu, da wir auch bemerkten, daß die weißen Kaufleute Anstalt zur Vertheidigung machten und die Pferde sattelten; da kamen etwa zwanzig bunt bemalte, mit Federn geschmückte Krieger auf uns zu; der Häuptling aber näherte sich mir, schüttelte meine Hand und sprach mit freundlicher Stimme „Heiliger Friede! „Kauzans! Kaw!“ Die Aueger folgten seinem Beispiel.

Sobald unsere freundlichen Begrüßungen aber von den geringeren Häuptlingen auf der andern Seite des Flusses bemerkt wurden, kamen sie ebenfalls in vollem Galopp angesprengt und setzten durch das Wasser, während die Frauen und Kinder aus ihrem Versteck hervorkrochen und sich neugierig am Ufer sammelten.

Die Häuptlinge ritten mit uns zu unserem Lagerplatz und blieben dort bis zu einbrechender Dunkelheit, neugierig alle unsere Reisebequemlichkeiten und besonders unser großes weißes Zelt betrachtend.

Nachdem wir jede nur mögliche Vorsichtsmaßregel getroffen, unsere Pferde vor diesen gewandten Dieben zu bewahren, verzehrten wir unser Abendbrot und besuchten unsere weißen Nachbarn.

Die Eigenthümer der Santa Fé Wägen waren Leute, die schon Manches erlebt und durchgemacht hatten. Fremdlich und gastfrei empfingen sie uns auf die herzlichste Weise, und manche gute Lehre hörten wir an diesem Abend aus ihrem Munde, sowohl die beste und zweckmäßigste Vertheidigung gegen die Indianer, als auch das Leben in den Gebirgen betreffend, die, wie wir später fanden, alle wahr und richtig waren.

Am nächsten Nachmittag sandten uns die Kanzaus mehre Büffelzungen und andere delikate Fleischstücke; die außerordentliche Unreinlichkeit aber, die wir überall an ihnen bemerkten, hinderte uns größtentheils davon Gebrauch zu machen, was Jene übrigens wenig kümmerte; sobald wir ihre Geschenke angenommen hatten waren wir, nach ihren Gesetzen, eine Verpflichtung eingegangen, die nur durch Gegengeschenke wieder aufgehoben werden konnte. Dieser indianischen Gerechtigkeitspflege unterwarfen wir uns, und es wurde sogleich zwischen mir und dem ersten Häuptling, mit Hilfe eines Deilmetschers eine Berathung gehalten, um zu bestimmen wie tief wir in die Schuld unserer rothen Freunde gerathen wären.

Der Endbeschluss war, daß wir ihnen (unsere damalige Armuth selbst in Betracht gezogen) 2 Pfd. Taback, ein Seitennesser und ein paar Packetchen Zimmober geben sollten, dagegen aber versprechen mußten, auf unserer Rückreise in 14 Monaten, wenn wir reicher sein würden, das fehlende nachzuzahlen.

Allen diesen Vorschlägen stimmte ich natürlich mit dem größten Vergnügen bei. Die Caws oder Kanaws, sind übrigens berüchtigte Diebe, und wir stellten daher in der Nacht doppelte Wachen aus, mit den strengsten Befehlen zu feuern, sobald sie einen Versuch wagen sollten, unsere Thiere zu stehlen. Ein fürchterliches Gewitter machte jedoch für den Abend unsere getroffenen Vorsichtsmaassregeln unnöthig, und bewies sich ein besserer Schutz als es alle unsere Wachen hätten sein können.

Der Ausbruch des Wetters war fürchterlich; der Boden schien unter uns zu zittern, als wir plötzlich, durch die tobenden Elemente den Sturm nahen hörten. In demselben Augenblick erreichte er unser Zelt, riß die Pfähle aus dem Boden, brach die Mittelstange und begrub uns unter seinen naßkalten Falten. Jeder von uns (13 an der Zahl) ergriff augenblicklich einen Theil der Leinwand und hielt ihn mit ganzer Kraft, doch waren wir Alle derselben Meinung, daß, wären wir nur um das Gewicht eines einzigen Mannes leichter gewesen, der

Sturm den Sieg davongetragen und das Zelt in seiner eisernen Umarmung fortgeführt haben würde. Wir versuchten zwar, nachdem sich der Sturm beruhigt hatte, dasselbe wieder aufzurichten, kamen aber nicht damit zu Stande, sodaß wir die Nacht hindurch, theils einige unserer losgerissenen Thiere einfangen, theils uns durch Laufen und Hin- und Herrennen erwärmen mußten.

Die Santa Fé-Kaufleute sind stets auf diese Tornados vorbereitet und verbinden, sobald am Abend drohende Wolken das Nahen eines solchen verkünden, die Räder der nebeneinanderstehenden Wagen mit Ketten, damit diese nicht umgeworfen werden können, (was schon oft vorgefallen ist, wenn solche Vorsichtsmaßregel nicht getroffen war). Natürlich sind sie auch genöthigt außerordentlich starke und mehrfache Decken über ihren Gütern zu haben, um das Durchschlagen des Regens zu verhüten.

Am 27. Morgens brachen diese auf. Wir gingen jetzt durch die Pawnee-Forst und besuchten das Lager der Camés.

Ihre Bigwams waren aus, in die Erde gesteckten Zweigen gebaut, die sie an den Spitzen zusammengedreht und mit Büffelfellen überspannt hatten. Ueberall wurde Fleisch getrocknet, das in langen, dünnen Streifen auf Stangen gelegt war, unter denen ein schwaches Feuer brannte; auch hing vieles, um Stöcke gewickelt neben der Gluth.

D
unsaube
nesweg
ten und
liegende

3
die fast
lesen S
Gegend
Quantit
zur Er
sammel
Fellen d
lang g
langen,

3
Reiter
über d
ihren F
hergall
Pferd

3
Indiar
W'd a
der B

Der widrige Geruch aber der überall herrschte und das unsanftere Ansehen der Weiber und Kinder, war keineswegs ein Mittel, uns lange zu fesseln, und wir wandten uns den Büffeln zu, die wir schon an den vor uns liegenden Hügeln brüllen hörten.

Im Lager schienen ungefähr 1500 Seelen zu sein, die fast ganz nackt gingen und sich in einem grenzenlosen Schmutz zu gefallen schienen. Sie halten in diesen Gegenden jedes Frühjahr eine Jagd, holen sich eine große Quantität getrocknetes Fleisch und kehren dann im Herbst, zur Erndtzeit, nach ihren eigenen Wohnungen zurück, sammeln ihre Bohnen und ihren Reis, machen aus den Fellen der Büffel, die erbeutet wurden ehe die Haare für Decken lang genug waren, Zelte, und bereiten sich so auf einen langen, vergnügten Winter vor.

Interessant sind aber diese Jagden; die wilden kühnen Reiter mit Lanzen, Pfeil und Bogen hinter den wüthend über die Steppe dahinrastenden Büffeln, überholen ihren Feind und werden so lange, neben den Flüchtigen hergaloppirend, mit Lanze, Pfeil oder Kugel, bis ihr Pferd ermattet, und sie zurückbleiben müssen.

Hinter diesen kommen dann die Squaws (Frauen der Indianer) die der Jagd gefolgt sind, streifen das erlegte Wild ab, schneiden das beste Fleisch herunter und reiten, mit der Beute schwer beladen, langsam zum Lager zurück.

Den Frauen bleibt dabei auch alle Arbeit überlassen; sie trocknen das Fleisch auf die schon oben beschriebene Art, spannen die Häute auf den Betten aus und bearbeiten sie mit einem scharfen hölzernen Klepser zu Leder und nähen die Kleider und Meccasins.

Die Knaben des Stammes beschäftigen sich dann mit den Pferden, tränken sie, wechseln die Pfähle, an denen sie befestigt sind, zu besseren Grasplätzen um und kriechen auf den Höhen um das Lager herum, irgend einen sich nähernden Feind zu erspähen und das Alarmzeichen zu geben.

Auf diese Art legen die Konzas, Kauzans oder Gaws ihre jährlichen Wintervorräthe ein. Werden sie nun nicht dabei von den Pawnees oder einer anderen Nation, mit der sie in Feindschaft leben, überfallen und von ihrem Wilde vertrieben, so beladen sie (etwa am 1. August) jedes ihrer Thiere mit Fleisch und Häuten und beginnen ihren Heimzug zu ihren Vätern, Feldern und Wigwams am Konzas = Fluß.

Doch zurück zu unserer Reise. Wir zogen ungefähr 8 Meilen weiter und schlugen dann unser Lager auf, um auf eine Heerde von Büffelkühen, die wir vor uns weiden sahen, Jagd zu machen. Wir waren glücklich und erlegten einen sehr starken Bull, fanden aber, als wir zu unserem Zelte zurückkehrten, daß drei von Hrn. Wents

Maul
daß
zans
ven
schien
und
über
wiede

abre
irgen
stand
tenden
welkt
er frü
daran
zu
unier
deten
8
fehrt
die
den
der
inck

Maulthieren entwischt waren. Möglich mochte es sein, daß sie sich unter dem Schutz unserer Nachbarn, der Kan-
zans begeben hatten; vergebens bemühten wir uns aber
von diesen Etwas genaueres darüber zu erfahren, sie
schienen nicht einmal unsere Nachfragen gern zu sehen
und ich mußte mit den drei Männern, die mit mir hin-
über in ihr Lager geritten waren unverrichteter Sache
wieder zurückkehren.

Unsere übrigen Leute hatten unterdessen das Lager
abbrechen und den Santa Fé = Kaufleuten folgen sollen;
irgend ein Zank war aber zwischen zweien von ihnen ent-
standen, und damit beendet, daß Einer der Strei-
tenden, der seine Büchse unter dem Gepäck hervorziehen
wollte, das Schloß desselben hinten etwas einhakte, das
er früher in seiner Wuth nicht bemerkt. Er riß mit Hefigkeit
daran und der Hahn, zurückgezogen, rutschte ab, schlug
zu und die Kugel fuhr ihm in die Seite. Alles, was
unsere Umstände nur erlaubten, wurde für den Verwun-
deten gethan. Dr. Walworth, der sich bei dem zu der Zeit
8 Meilen vorausbefindlichen Santa Fé = Zug aufhielt,
kehrte auf unsere Bitten zurück, untersuchte und verband
die Wunde und verschaffte uns auch einen Wagen für
den Verwundeten. Nachmittags stattete uns ebenfalls
der erste Häuptling der Gaws einen Besuch ab und unter-
suchte ob die Kugel in die Höhlung gefahren sei, indem

er Wasser in die obere Oeffnung der Wunde schüttete und beobachtete, ob es zur unteren wieder herauskam.

Dsgleich nun unsere Befürchtungen wegen Smiths (der Name des Unglücklichen) Leben sowohl durch Dr. Walworth als den Häuptling gehoben waren, hatten wir doch noch andere von nicht geringerer Bedeutung, die uns schnell zu handeln geboten.

Wir befanden uns auf dem Jagdgrund der Caws, anerkannt die ärgsten Diebe der Prairiesen und es war außer allem Zweifel daß diese, sobald sich die Santa Fé-Kaufleute weit genug entfernt hätten, gewiß ihre Ueberzahl benutzen und uns nicht allein unserer Pferde und Lastthiere, sondern auch anderer Sachen, die wir zu unserem Fortkommen haben mußten, berauben würden.

Noch dazu erwarteten wir täglich die Pawnees; selbst die Comanches trieben sich in der Nachbarschaft umher, es wäre daher für Alle gewisser Tod und Untergang gewesen, hätten wir so lange in unserem Lagerplatz bleiben wollen, bis Smith wieder ohne Gefahr und Beschwerde die Reise mit uns fortsetzen konnte.

Das einzige was uns zu thun übrig blieb, war, unseren Marsch, schmerzlich für den Verwundeten und ziemlich langweilig für uns zu verfolgen; der Wagen, in welchem er transportirt werden sollte, wurde daher inwendig so gut als möglich mit Gras und Decken aus-

stärkt
Schütt
konnte
2
tet hat
die Ne
ser La
bringer
S
diesem
nirgen
ternach
da üb
in der
terische
S
nachte
jetzt in
den
scharf
cken
tracht
hinei
Sinn
Schu

starrt und der Mann selber so gelegt, daß er durch das Schütteln desselben nicht hin- und hergeworfen werden konnte.

Als wir unseren Invalidenkarren soweit hergerichtet hatten, setzte ich mich selber hinein und fuhr, während die Uebrigen noch zurückblieben, um mehrere Sachen, unser Lager und Provisionen betreffend, in Ordnung zu bringen.

Vergebens suchte ich jedoch die Caravane noch an diesem Abend einzuholen, ich konnte ihre weißen Zelte nirgends erspähen, und die Sterne zeigten schon die Mitternachtsstunde an, ehe ich mich entschloß Halt zu machen, da überdies der Boden auch hier so hart wurde, daß ich in der Nacht die Spuren der Gespanne nicht mehr unterscheiden konnte.

Das Unangenehme meiner Lage noch zu vermehren, nahte sich ein drohendes Gewitter und die Büffel, die bis jetzt in Heerden an uns vorbeigezogen waren, wurden durch den rollenden Donner wild gemacht, stampften und scharrten den Erdboden und schienen mit zürnenden Blicken die weiße, flatternde Leinwand des Wagens zu betrachten; ich führte diesen daher in eine kleine Schlucht hinein um theils gegen den näher und näher kommenden Sturm, theils gegen die immer wilder werdenden Thiere Schutz zu haben.

Smith litt die Nacht viel Schmerzen und sein Klagen und Stöhnen allein wäre hinreichend gewesen den Schlaf von meinen Augenlidern fern zu halten, hätte nicht Donner und Blitz, Hagel und Regen noch nebenbei versucht unsere Lage so angenehm als möglich zu machen.

Um 7 Uhr nächsten Morgens, überheltte ich die Santa Fé-Wägen. Hier hatte sich aber das Thal der „Pawnee Fork“ sehr zu seinem Nachtheil verändert, denn der weiche, fruchtbare Boden den wir fanden, als wir es zuerst betraten, war einer feuersteinartigen, sandigen Masse gewichen, und das grüne, schlanke Prairiegras zu einem kurzen, trockenen, drathartigen Gewächse zusammenge schrumpft, das kaum über 2 Zoll hoch wurde; das Wasser, Ekel erregenden Andenkens, konnten wir nur aus kleinen Lachen erhalten und selbst das hatte, in Folge des überall zerstreut umherliegenden Büffel-Düngers, eine trübe, gelbliche Farbe.

Keinen Baum, nicht einmal einen Strauch, bekamen wir an dem Tag zu sehen.

Meine Kameraden holten mich am 22. um 12 Uhr ein. Nach ihrer Erzählung hatten sie die Büffel am vorigen Abend sehr belästigt, und es war ihnen nur möglich gewesen, sie durch wiederholtes Schießen von sich abzuhalten, damit sie nicht über sie hinwegrennen sollten

Das
süre,
so wei
Masse
reist,
dieser
reicher
sfilich
Säng
Reihe
sam d
est zu
zurück
durch
das
rung
sehen
wöhn
Stree
Schu

Daß die Gefahr eines solchen Umstandes wenigstens existire, zeigte sich uns klar am nächsten Morgen, wo wir, so weit das Auge schauen konnte, Nichts als eine dunkle Masse von Büffeln entdeckten.

Welcher Ocean lebender Wesen und, zur Wuth gereizt, welch' fürchterliche Gefahr in der Ebbe und Fluth dieser wogenden, gewaltigen Menge!

Am 23. schienen die Büffel wo möglich noch zahlreicher zu werden und dehnten sich in langen Linien vom östlichen nach dem westlichen Horizont aus.

Die Bullen waren stets 40—50 Schritt vor den Wägen, die sie beschützten, voraus, und als die lange Reihe von Wagen, mit Reitern an jeder Seite, sich langsam durch sie hinbewegte, gingen diese wilden Cavaliere erst zu den von ihnen bewachten „Ladies“ mit einer Miene zurück, die zu sagen schien, „Wir sind hier, habt keine Furcht.“

Das Land bildete noch immer eine dürre Fläche, das Wasser war schlecht, wie am 22. und unsere Fenerung trockener Büffeldünger, dabei nicht ein Busch zu sehen —; doch legten wir etwa 15—16 Meilen (die gewöhnliche von Reisenden in diesen Gegenden gemachte Strecke) zurück.

Am 24. überließ ich den Verwundeten unter dem Schutz der Händler und der Sorgfalt meines Lieutenants

mit der Versicherung an den „Crossings“ (Uebergang über den Arkanas) wieder zu ihm zu stoßen und brach mit dem Rest meiner Leute nach dem Arkanas-Fluß auf. Die Büffel hatten nun seit den letzten drei Tagen den ganzen Erdboden so bedeckt, daß es oft, selbst für den gewaltigen Zug der Santa Fé-Kaufleute, gefährlich schien sich einen Weg durch ihre Massen zu bahnen. Eine ungefähre Berechnung dieser Thiere in den letzten 3 Tagen möchte folgende sein.

Wir ritten etwa 15 Meilen den Tag, dazu unser Gesichtskreis auf jeder Seite des Weges ungefähr 15 Meilen, macht für beide 30 Meile $15 + 3 = 45 + 30 = 1,350$ Quadrat-Meilen (engl.) Also 1,350 Quadrat-Meilen, so dicht mit diesen edlen Thieren bedeckt, daß, von einer Höhe betrachtet, kaum eine Quadrat-Meile Erdboden zu sehen war. Welche ungeheure Masse von Nahrungsstoff für den rothen Sohn der Steppen und den weißen Wanderer durch diese Wüsten.

Interessant würde es für uns gewesen sein, einen dieser grecknuchigen Gesellen wiegen zu können, so mußten wir uns aber damit begnügen ihr Gewicht zu errathen. Zwei Metzger, die in unserer Gesellschaft waren gaben dabei wohl die zuverlässigsten Berichte und schätzten manchen der großen Bullen auf 3000 Pfund; schienen auch darin vollkommen einverstanden, daß im Allgemeinen die Büffel

bedeuten
Staaten

Un
Fluß u
denn di
den, die
steilen l
Abend
Lager a

W

Sé-Cro
hatten

S

Leuten
war sch

Smith
licher S

selchen
nichten

diesem
Weiden

zwischen

daß di
nun ka

bedeutend größer als das zahme Vieh der Vereinigten Staaten sei.

Am 4 Uhr Nachmittags erblickten wir den Arkansas-Fluß und bekamen zuerst wieder den Erdboden zu sehen, denn die Büffel waren hier nur noch in einzelnen Heerden, die theils durch den Fluß wadeten, theils auf den steilen Uferbänken oder im flachen Lande weideten. Gegen Abend schossen wir einen jungen Bull und schlugen unser Lager auf.

Am 25. erreichten wir die sogenannten Santa Fe-Crossings oder die Arkansas-Furt, wo wir versprochen hatten auf unseren Kranken zu warten.

Hier nun schien eine Art Empörung unter meinen Leuten ausbrechen zu wollen, denn ein Theil von ihnen war schlecht genug einen Plan zu entwerfen, den armen Smith seinem Schicksal zu überlassen, doch war glücklicher Weise die Mehrzahl rechtlich gesinnt genug einen solchen Vorschlag mit Absichten zu verwerfen, und wir verzichteten, da wir den geliebten Wagen den Kaufleuten an diesem Platz wieder zurückgeben mußten, eine Wahre aus Weidenzweigen zu verfertigen, auf der wir den Verwundeten zwischen zwei Maulthieren zu transportiren gedachten.

Zu unserer großen Bestürzung fanden wir aber, daß diese gar nicht zu gebrauchen sei, und es blieb uns nun keine andere Wahl, als ein Paßgehendes Maulthier

auszusuchen und den armen Leidenden auf diese Art weiter zu schaffen, denn die Gefahr, länger noch sich in dieser Gegend aufzuhalten, wuchs mit jeder Stunde, weil wir jeden Augenblick fürchten mußten, den Einmaches zu begegnen und von diesen sicherlich getödtet werden wären, indem da in unseren vielen Pferden und Lastthieren etwas viel zu Verführerisches für eine indianische Natur lag.

Ich hatte, der vielen Mißhelligkeiten müde, dem Commando entsagt und ein Anderer, ein roher, wilder Geselle warf sich zum einstweiligen Führer auf. Es war Einer von denen die den Plan entworfen, Smith zurückzulassen und er nahm auch jetzt nicht die geringste Rücksicht auf den Verwundeten, doch hielt diesen die Ansicht auf unvermeidbares Verderben, im Fall er zurückgelassen werden mußte, im Sattel und er ertrug fast unglaubliche Anstrengungen.

Zwei von unseren Leuten hatten sich den Santa Fé-Kaufleuten angeschlossen, dafür aber war ein gewisser Mr. Blair von jenen zu unserer Gesellschaft getreten, und dieser besonders gab sich mit dem Leidenden sehr viel Mühe und behandelte ihn mit einer fast brüderlichen Aufmerksamkeit.

Die Büffel wurden jetzt seltener; die Heerden kamen nicht mehr so häufig vor und wurden kleiner; gegen Abend erlegten wir jedoch wieder einen jungen Bull und

ein Stück
wellenen

Da
zum Flu
erstreckt
endliche
Lehm u
einer Ar
schen Ge
Sennen
belzbäu
wuchien
und die
ms zu
sie mar
am Flu
ten und
ihren G
ihren G
und bra
Schwir
Uebrig
schen z
W
hinläng

ein Stück frisches Fleisch, wie eine ruhige Nacht unter wellenen Decken, erquickte den Patienten sehr.

Das Land war so, wie wir es bis jetzt, seitdem wir zum Fluß kamen, gefunden hatten; die hohen steilen Ufer erstreckten sich, allmählig abdachend, weit hinaus in die endlose Ebene; der Boden war eine Mischung von Sand, Lehm und Kies und die ganze Vegetation bestand aus einer Art rauhen Grases, verschiedenen Arten der indianischen Feige (*prickly pear*) einer verkrüppelten Art von Sonnenblumen und einigen verwachsenen Baumwollenbelsbäumen (*populus angulosa*), die am Ufer des Flusses wuchsen. Die Südseite war dicht mit Büffeln bedeckt, und die Wuth der Bullen spaßhaft anzusehen, wenn wir uns zuweilen dem Rande des Wassers zu sehr näherten; sie marschirten dann mit stattlichem Schritt ganz nahe am Fluße hin, oft fast schreiend in wildem Zorn; stampten und scharreten und fielen auf die Knie, die Erde mit ihren Hörnern aufzuwühlen, bis es ihnen unmöglich war ihren Grimm länger zurück zu halten und sie sich donnernd und brausend in den Strom stürzten, dort ihre Wuth mit Schwimmen und Umherwaden ein wenig abzukühlen. Uebrigens trieb sie der scharfe Knall einer Büchse stets schein zurück.

Mit großer Mühe sammelten wir in dieser Nacht hinlängliches Holz zur Feuerung.

Am 1. Juni legten wir 15 Meilen zurück. Die steilen Ufer fingen jetzt an, sich mit Kalk und Sandstein vermischt zu zeigen, aber kein Gewächs, das nur irgend auf den Namen „Baum“ hätte Anspruch machen können, war zu sehn und hie und da eine Weide, oder ein verküppelter Baumwollenholzbusch, Alles, was sich nach meilenlangen Strecken dem Auge zeigte; ja so unfruchtbar erwies sich der Boden, daß wir, als die Nacht einbrach, sorgfältig am Ufer nach etwas Gras umhersuchen mußten, unsere Pferde zu füttern.

Am anderen Tag, da wir uns einer Gruppe von Bäumen näherten, beschloßen wir etwas Fleisch zu trocknen, um genug Provisiionen zu haben bis wir die andere Seite der Bent'schen Jagdgründe, deren Bert nicht mehr so sehr weit entfernt sein konnte, erreichen würden; ein Theil der Unseren bereitete daher das Lager und die Andern zogen auf die Jagd aus; wo sie nach einem scharfen Mitt ihre Pferde mit den besten Theilen zweier herrlichen Büffel beladen, zum Lager brachten.

Das Zurechtmachen und Trocknen unseres Fleisches nahm uns einige Zeit hinweg, doch war es nothwendig, da wir nicht wußten, wie schnell uns überhaupt wieder etwas zum Schuß kommen würde und wir unterzogen uns gerne dieser Arbeit.

Endlich, nach drei Tagen scharfen Reitens, sahen wir an dem Ufer des Arkansas den so lang ersehnten Handelsposten der Herren Vent vor uns liegen und trabten frisch und fröhlich den Abhang der Ebene hinunter, nach dem Gebäude zu, während die Maulthiere, die wir angefangen, und die ihre alten Weideplätze witterten, fröhlich nebenher galoppirten.

Unsere Herzen, jetzt von der Noth und Sorge befreit, die sie die letzten Wochen so gedrückt hatte, schlugen froh bewegt, als sich die Thore des Forts endlich öffneten und uns von unsern Landsleuten in der Wildniß ein herzliches „Willkommen in Fort William“ zugerufen wurde.

Frieden auf's Neue, Dächer, Sicherheit gegen die Pfeile der Wilden und Brod, ach Brod wieder.

Was galten jetzt all die Beschwerden, die wir überstanden, alle die Gefahren, denen wir entgegengingen, es war Alles in dem freudigen Bewußtsein, der Wohlthätigkeit und Sicherheit dieses einzigen Augenblicks vergessen.

Die Eintracht aber, die wir im Anfange gehofft hatten, unter unserer Gesellschaft zu bewahren, schien sich nicht zu bewahren und es ward beschlossen daß wir hier unser gemeinschaftliches Eigenthum vertheilen und Jeden

seiner eigenen Freiheit überlassen wollten. Während aber dieß und manches Andere geschieht, wird mir der Leser erlauben, ihn ein wenig mit der Bildniß der Prairien und den sie bewohnenden und zu ihr gehörenden Wesen und Gegenständen bekannt zu machen. —

3
Bildniß
zwischen
und der
schwarze
birge u
G
breit, al
Acker ei
henre W
3
ungefähr
den Gr
Missour
selben L
befindet,
den, de
ten ged
verspricht

Capitel III.

Jener Strich Landes, den ich „die große Prairie-Wildniß“ genannt habe, begreift das Gebiet, welches zwischen den Staaten Louisiana, Arkansas, Missouri und dem oberen Mississippi im Osten, und zwischen den schwarzen Hügeln und dem östlichen Arme der Felsengebirge und Cordilleras im Westen liegt.

Eintausend Meilen lang und zweitausend Meilen breit, also 2,000,000 Quadratm. gleich = 1,280,000,000 Acker einer fast ununterbrochenen Fläche — eine ungeheure Wildniß der Prairiesen.

Jener Theil dieser mächtigen Ebene nun, der sich, ungefähr 200 Meilen breit, an der Küste von Texas und den Grenzen der Staaten Louisiana, Arkansas und Missouri hindehnt, sowie das, was sich in ungefähr derselben Breite an dem oberen Mississippi und Iowa-Gebiet befindet, hat einen fruchtbaren, tief angefehweminten Boden, der die herrlichsten Erndten für alle in diesen Breiten gedeihende Arten von Getreide und Gartengewächsen verspricht.

Ein anderer Theil liegt noch westlicher von dieser eben beschriebenen, westlichen Grenze, und erstreckt sich, in etwa 500 Meilen Breite, von der Mündung des St. Peter's-Flusses zum Rio del Norte und bildet eine fast ununterbrochene Ebene, nur mit einzelnen, meilenweit von einander entfernten Bäumen bestreut. Der Boden ist (dicht an den Flüssen ausgenommen) aus grobem Sand und Lehm zusammengesetzt und so hart, daß es Reisenden schwer wird, die Pfähle einzurammen, die sie mit sich führen, ihre Thiere daran zu befestigen oder ihre Zelte aufzuspannen.

Deffnungsgachtet bedeckt ihn ein außerordentlich nahrhaftes Gras, das diesem Landstrich eigenthümlich, aber kurz und hart ist.

Das Uebrige der Bildniß liegt in einer, etwa 300 Meilen breiten Fläche, an dem östlichen Fuße der „schwarzen Hügel“, einem Theil der Felsengebirge zwischen dem Platte und Arkansas und den Cordilleras, östlich vom Rio del Norte, und ist jene dürre Fläche die gewöhnlich „die große amerikanische Wüste“ genannt wird. Der Boden besteht aus dunkelern, mit Sand gemischtem Kies; einige kleine Theile derselben jedoch, vorzüglich an den Flußufern, sind mit langem Prairie- und Büschelgras bedeckt; andere mit wildem Bermuth; aber selbst diese wenigen Zeichen der Vegetation verringern sich und ver-

schwänd
kempt.

Es
kaum a
in der
trachtet
brante
selten d
eines h
dürstige
schleppt,

D
ziehu, s
Fluß, d

D
nicht etw
Staaten
und de
wegen;
einen G
als ein
Kriegsvo
in später
den müß
von hō

schwänden endlich ganz, wenn man den Gebirgen näher kommt.

Eine trauriger anschauendere Einöde, als diese, kann kaum auf dem Continent gefunden werden wenn man sie in der Hitze des Sommers von einem Hügel aus betrachtet, wo sich weit und unabsehbar hinaus die verbrannte dürre Wüste dahinzieht, deren düsteres Schweigen selten durch den Tritt eines anderen Geschöpfes als den eines hungrigen Wolfes oder des halbverschmachteten und durstigen Pferdes, das seine Reiter durch diese Einöde schleppt, unterbrochen wird.

Die Hauptströme, welche die Prairie-Wildniß durchziehen, sind: der Colorado, der Brazos, Trinity, der rothe Fluß, der Arkansas, große Platte und der Missouri.

Der letztere ist in vieler Hinsicht ein herrlicher Strom, nicht etwa des Verkehrs, den er zwischen den Vereinigten Staaten und diesen Flächen eröffnet oder des Ackerbaus und der Bedürfnisse eines dicht bevölkerten Inneren wegen; denn diese Flächen sind zu unfruchtbar, um je einen Gedanken daran aufkommen zu lassen, sondern nur als ein Canal zu dienen, auf dem schwere Artillerie, Kriegsvorräthe und Truppen zc. zc. nach den Posten, die in späteren Zeiten dort nothwendiger Weise errichtet werden müssen, hinzuschaffen sind; denn als solcher wird er einst von höchster Wichtigkeit sein. In den Monaten April,

Mai und Juni ist er bis zu den großen Fällen, für Dampfboote schiffbar; doch das niedere Wasser sowohl, als Holz- und Kehlenmangel an seinen Ufern, die Gewalt, mit der er seine Bluthen der Mündung zupreßt, die einstürzenden Ufer, die stets von einer Seite zur andern wechselnden Sandbänke und die Anzahl von alten Stämmen, die in dem Schlamm seines Bettes sich festsetzen und den Fahrzeugen Gefahr drohen, werden es stets verhindern, daß er in den anderen Monaten viel beschrift werden könnte, so nöthig es auch immer sein möchte.

Lewis und Clark berechneten auf ihrem Wege nach Oregon im Jahre 1805 die Länge der großen Wasserfälle im Missouri zu ungefähr 18 Meilen. In dieser Entfernung fällt der Fluß 362 Fuß. Der erste große Fall ist 98 Fuß, der zweite 19, der dritte 48, der vierte 26; kleinere Fälle und reißende Strömungen machen das Uebrige aus.

Der große Platte ist zu keiner Zeit schiffbar, doch möchte sich in späteren Zeiten an seinem Ufer die Handelsstraße hinziehen, die das Oregon-Gebiet mit den Vereinigten Staaten verbinden wird, da überdem an den Quellen seines nördlichen Armes die einzige Öffnung oder Schlucht in den Felsengebirgen ist, durch welche ein Wagen über den Gipfel derselben geschafft werden kann.

1500
Wasser
Mergel
zwar
lingd
wenn
Lande
zurück
das
geschw
Streck
gehene
daß al
von n
anfang
rie-W
1650
tendste
die an
41ten

Der rothe Fluß hat eine ungefähre Länge von 1500 Meilen und seinen Namen von der Farbe seines Wassers, die er durch eine rothe, fette Erde, eine Art Mergel, weit oben in der Prairie-Wildniß erhält; und zwar so bedeutend ist diese Masse, besonders in den Frühlingeüberschwemmungen, mit dem Wasser vermischt, daß, wenn der Fluß wieder fällt, er auf dem bedeckten Lande eine halbzöllige Decke dieser rothen Schlamm-Erde zurückläßt.

Dreihundert Meilen oberhalb der Mündung beginnt das sogenannte „Raft“, eine Schicht Holz, die aus angeschwemmten Bäumen bestehend, den Fluß in einer Strecke von 40 Meilen ausfüllt; aber so tief ist diese ungeheuere Brücke mit dem Bodensatz des Stromes gefüllt, daß alle dort herum gedeihenden Gewächse, selbst Bäume von nicht unbedeutender Größe, darauf wachsen.

Man sagt, daß die jährlichen Ueberschwemmungen anfangen, sich ein neues Bett zu wählen.

Der Rio Grande del Norte begrenzt die große Prairie-Wildniß an der Süd- und Südwest-Seite und ist 1650 Meilen lang, sonst aber sehr wenig bekannt.

Der Arkansas ist, nach dem Missouri, der bedeutendste Fluß im Lande und entspringt in jenen Gebirgen, die an der östlichen Seite der Anahac-Berge liegen, im 41sten Grad nördlicher Breite.

Seine ganze Länge beträgt etwas über 2000 Meilen und sein Wasser ist, besonders in den trockenen Jahreszeiten, bedeutend mit Salz geschwängert.

Die große Prairie = Wildniß bewohnen ungefähr 135,000 Indianer, von deren gesellschaftlichem und bürgerlichem Leben ich eine kurze Beschreibung geben und zu diesem Zweck mit dem sogenannten „indianischen Gebiet“ beginnen will.

Es ist im Süden vom rothen Fluß, östlich von den Staaten Arkansas und Missouri, Nord-Ost und Nord vom Missouri und Puncz-Fluß und im Westen von den westlichen Grenzen des bewohnten Bodens, an dieser Seite der Felsengebirge, begrenzt.

Diesen Strich Landes hat die Regierung der Vereinigten Staaten von den eingebornen Stämmen zu gewissen, festgesetzten Preisen gekauft (?), und ist Verpflichtungen eingegangen, jährlich einen bestimmten Theil der Summe in baarem Gelde zu bezahlen; andere Theile aber dadurch abzutragen, daß sie den Indianern in der Erlernung gewisser nützlicher Künste behülflich ist, die unter ihnen dem Mangel abhelfen, einen gewerbsamen Fleiß zu erzeugen und über sie die Glückseligkeit einer civilisirten Nation bringen sollen! —

Um sie übrigens sowohl gegen das Uebervertheilen Anderer zu schützen, als auch Frieden unter ihnen zu er-

halten,
einzig
ten ab
we ma
dem G
beban
D
ausgen
frucht
größere
Atlanti
mächtig
die in
baren
lenmin
lige B
Anzeig
platz fi
ben in
dianise
glücklic
D
ren ver
wegen,
aufsieh

halten, wurden die Stämme darauf beschränkt, ihr Land einzig und allein an die Regierung der Vereinigten Staaten abtreten zu dürfen, und nach dem Westen gesandt, wo man ihnen gewisse Landstrecken anwies, die sie, unter dem Schutz der Union und ihrer eigenen Regierungen bebauen sollten.

Das „indianische Gebiet“ war zu diesem Zweck ausgewählt und gewiß, wenn ein, nicht auszufaugender, fruchtbarer Boden, der alle Bedürfnisse des Lebens in größerem Ueberschuß und mit weniger Arbeit als in den Atlantischen Staaten hervorbringt, mit herrlichem Wasser, mächtigen Waldungen, felsigen, romantischen Abhängen, die in zweckmäßigen Entfernungen zwischen fruchtbaren Thälern emperragen, wenn Eisen, Blei und Kohlenminen, Seen, Quellen und Salzströme, wie unzählige Büffel, die ihre Steppen durchziehen, hinlängliche Anzeiger sind, daß dies Land ein zweckmäßiger Wohnplatz für eine Menschenrace sei, die aus dem wilden Leben in das mehr civilisirte hinübertritt, so ist das „indianische Gebiet“ vorzüglich zu einer Heimath dieses unglücklichen Volkes geschaffen.

Dorthin hat die Regierung in diesen letzten 30 Jahren versucht, alle die Indianer zum Auswandern zu bewegen, die sich noch innerhalb der Vereinigten Staaten aufhielten.

Die Regierung kauft nun das Land, das die Auswanderer verlassen und giebt ihnen dafür im indianischen Gebiet anderes, verpflichtet sich auch, sie nach ihren neuen Wohnplätzen hinzuschaffen, einen Theil ihrer Häuser aufzubauen, ihre Felder zu pflügen und zu umzäunen und Leute herbeizuschaffen, die sie im Ackerbau und den dazu nöthigen Handwerken unterrichten sollen; ferner besorgt sie alles nöthige Handwerkszeug, Pferde und Vieh, baut Schulhäuser und erhält Lehrer in ihnen, sorgt für die, die ihrer schnellen Einwanderung wegen nicht gleich für sich selber sorgen können, und thut alles Andere, was nöthig ist, sie zu einem civilisirten und verständigen Volk zu machen; ja hat sogar versucht, um auch ihre politischen Verhältnisse zu regeln, die erbliche Häuptlingschaft unter den Stämmen abzuschaffen, und eine, der Vereinigten Staaten ähnliche Regierungsform unter ihnen einzuführen.

Einige der Stämme haben auch wirklich schon dieß System angenommen.

Die eingekehrnen Stämme des indianischen Gebietes sind folgende:

Die Osagen ungefähr 5,510, — die Kanzaus oder Kawas 1720, — die Omahas 1400. Die Dtee und Missionis 1600, — die Pawnees 10,000, — die Pynchas 800, — die Duapawas 600; macht 21,660.

Die Stämme, welche durch die Vereinigten Staaten dort hingeschafft wurden, sind:

Die Choctaws 15,600 (diese Schätzung begreift 200 Weiße, die an Choctaw-Frauen verheirathet sind und 600 Neger-Sklaven in sich).

Die Chickasaws 5500, — die Cherokeeen 22,000 (mit ungefähr 1200 Sklaven).

Die Creeks (mit 393 Sklaven) 22,500.

Die Senecas und Shawnees 461.

Die Seminoles 1600.

Die Pottawatamies 1650.

Die Peas 206, — die Piancahas 157.

Die Peorias und Kaskaskias 142.

Die Ottewas 240, — die Delawareen 920.

Die Kickapoos 400, — die Sanks 600.

Die Jowas 1000.

Unter diesen sind übrigens nur die verstanden, die wirklich nach dem indianischen Gebiet auswanderten, außerdem halten sich noch Viele in den Staaten selbst auf.

Nach dem oben angeführten Verzeichniß ergibt sich also, daß etwa 72,000 dort Land angewiesen bekommen haben und jetzt auf diesem „indianischen Gebiet“ leben.

Diese zu den 21,000 der eingebernen Stämme gerechnet, steigert ihre Anzahl zu etwas über 94,000, die sich über jenen ungeheuren Landstrich ausbreiten können.

Das Land der Cheoktaws liegt im südlichsten Theile des Gebietes und ist eines der fruchtbarsten Landstriche; doch ist der Westen sehr ärmlich mit Holz versorgt.

Sie haben bis jetzt viel von Krankheit gelitten, denen übrigens Ansiedler auf neuem Boden stets unterworfen sind, auch nicht mehr, als alle dert herum wohnenden Weissen und verbessern ihre Lage in Hinsicht auf Civilisation und Bequemlichkeit fernwährend. Manche von ihnen besitzen große Farmen, viel Vieh, als Pferde, Maulthiere, Rindvieh, Schweine und Schafe, drei Geträidemühlen und zwei Baumwollen-Reinigungs-Maschinen und überhaupt alles andere nöthige Ackergeräth und Handwerkszeug.

Viele dieses Stammes haben sich jedoch bis jetzt noch nicht auf dem, ihnen angewiesenen Lande niedergelassen und leben theils in Texas, theils noch selbst in den Vereinigten Staaten.

Die „Nation der Cheoktaws“, wie sie sich selbst nennen, hat eine geschriebene Regierungsform angenommen, die der Constitution der Vereinigten Staaten ähnlich ist, und allen Ständen und Staaten gleiche Rechte und Religionsfreiheiten wie ein Verhör durch ein Geschworenengericht zusichert. —

Die Chickasaws haben sich den Cheoktaws einverleibt, da sie sich, nach einem Uebereinkommen mit der Regie-

nung d
selber w
sie für
Landes
Chickasaw=
der Che

Si
die Ver
übernem
Geldes
zugeseh

D
iehr rei
noch z
allein z

D
des Ur
zahlreich
dreie v
im östl
welcher
lungen
Acker.
und ih

zung der Vereinigten Staaten ihren neuen Wohnort selber wählen sollten, was sie dadurch gethan haben, daß sie für die Summe von 530,000 Dellar einen Strich Landes von den Choctaws erstanden, der jetzt der „Chickasaw-Distrikt“ genannt wird, und sich ganz der Politik der Choctaws anschließt.

Einem 1830 geschlossenen Vertrag zu Folge haben die Vereinigten Staaten übrigens ihr ganzes Schulwesen übernommen und ihnen sonst noch bedeutende Summen Geldes zur Anlage und Verbesserung ihres Territoriums zugesichert.

Dieser Stamm ist durch die Abtretung seines Landes sehr reich geworden und ein großes Kapital liegt jetzt noch zu seiner Disposition, von dem 10,000 Dellar allein zur Erziehung der Jugend bestimmt sind.

Das Land der Cherokeeen liegt am nördlichen Ufer des Arkansas bis nördlich zum Seneca. Sie haben zahlreiche Salzquellen in ihren Besitzungen, von denen dreie von den Cherokeeen selbst bearbeitet werden; ferner, im östlichen Theile ihres Landes mehrere Bleiminen, in welcher Gegend sich auch alle, bis jetzt gemachten Ansiedlungen befinden. Das Land umschließt etwa 2,500,000 Aker. Dabei halten sie einen äußerst reichen Viehstand und ihre Felder sind, wie bei den Weißen mit Feizen

eingezäunt, wie ihre Wohnungen ganz denen, der westlichen, weißen Bewohner des Staates entsprechen.

Sie gehören mit zu den civilisirtesten und am besten eingerichtet und verierzten Indianern Nordamerikas.

Das Land der Creeks grenzt an das der Choctaws und Cherekesen und reicht im Westen bis an die mexikanischen Besitzungen. Ihre neue Heimath ist fruchtbar, und mag den Schein eines gesunden Landes haben, doch starben von den letzten Creek-Einwandern, die Arkansas im Winter und Frühjahr 1837 erreichten, ungefähr 200 an der Straße dorthin und von dem ersten Oktober desselben Jahres fielen noch 3,500 als Opfer einer Art Gallenfieber. In demselben Jahre starben auch 300 der früher Eingewanderten.

Die bürgerliche Regierung dieses Stammes ist weniger vollkommen als die der Cherekesen, sie haben sich übrigens in zwei Herden abgetheilt, die sich geschriebenen Gesetzen unterwarfen. Bei ihnen gilt noch die erbliche Häuptlingschaft.

Die Seminoelen sind in ihrer Lage und Regierungsform eng mit den Creek vermischt.

Im Frühjahr 1836 wanderten etwa 400 von ihnen aus dem Osten, und siedelten sich an dem nördlichen Arm des canadischen Flusses an, im Oktober 1837 wurden sie aber schon durch Krankheit auf die Hälfte ihrer früheren

Anzahl
der T
daß si
Begrä
lichen
ver den
am Le
theilm
211 u
sie sind
ven ih
nördlic
Miffen
Seelen
haben
östlich
Städte
kesen i
cultivi
ihre S

Anzahl reducirt und so fürchterlich wüthete fortwährend der Tod unter den neu hinzukommenden Einwanderern, daß sie von Furcht und Entsetzen getrieben, zuletzt die Begräbnißplätze ihrer Freunde flehen und in die westlichen Wüsten entweichen. —

Von den 2,023 Emigranten, die ihre neue Heimath vor dem Oktober 1832 erreicht hatten, blieben nur 1600 am Leben.

Die Senecas bestehen aus drei Banden oder Abtheilungen: Erstens Senecas 200. Zweitens Shawanees 211 und Drittens Mohawks 50; in Allen 461. Auch sie sind in mancher Hinsicht civilisirt und der größte Theil von ihnen spricht englisch. Das Land der Osagen liegt nördlich von dem der Cherokeeen, westlich vom Staat Missouri.

Im Jahre 1817 zählte dieser Stamm 10,500 Seelen, aber Kriege mit den Sioux und andere Unfälle haben ihnen nur 5,500 gelassen.

Die Hälfte des Stammes etwa wohnt auf dem östlichen Theile des Landes, die übrigen haben zwei Städtchen am Verdigris-Fluß, im Lande der Cherokeeen inne.

Dieser Stamm hat sich bis jetzt noch sehr wenig cultivirt; ihre Felder sind klein und nachlässig eingezengt; ihre Hütten bestehen aus in den Boden gestößene Stan-

gen, die oben zusammengebunden und mit Rinden, Matten oder Häuten bedeckt sind. Das Feuer wird in der Mitte angezündet und der Rauch zieht oben hinaus. Diese Wigwams sind zwar in Städten, aber keineswegs regelmäßig angelegt und fast von allem Hausgeräth entblößt; eine Art Tisch abgerechnet, der, etwa 2 Fuß vom Boden auf Pfählen errichtet, sich an einer Seite der Wohnung hinzieht, und sowohl als Schlafstelle wie als Sitz und Tisch benutzt wird.

Ihre Leggings (lange lederne oder auch tuchene Kamasschen) und Moccasins, tragen sie nur in kaltem Wetter oder wenn sie viel durch Gras marschiren, und diese, mit einem Stück Zeug um die Hüften und einem Büffelfell oder einer wellenen Decke leicht um sich geworfen, bildet den ganzen Anzug der Männer und Frauen. Die Mädchen tragen auch noch einen acht bis neun Zoll breiten Streifen Tuch, den sie über die eine Schulter werfen, über die Brüste ziehen und unter dem anderen Arme befestigen.

Die Osagen waren, als die Weißen zuerst mit ihnen bekannt wurden, kriegerisch, tapfer und, im indianischen Sinne des Wortes, mit allem Nothwendigen im Ueberfluß versehen.

Sie waren die kühnsten und erbittertsten Feinde der schrecklichen Sioux; aber ihr freier Geist ist gebrochen und

sie sind

Diebe

D

um sie

ter eine

1200

Präsidenten

was de

den leg

großen

D

der Zeit

gens e

zur Gr

J

D

der Dic

Gebräu

nähert

S

ihre, w

ihnen l

D

dem W

1000

sie sind zur elenden Klasse unverschämter, halbverhungertes Diebe herabgesunken.

Die Regierung versucht jetzt zwar alles Mögliche, um sie wieder etwas aufzurichten und hat besonders, unter einem Vertrag vom Jahre 1825 eine Summe von 1200 Dellar bestimmt, die jährlich, unter Aufsicht des Präsidenten, darangewandt werden soll, sie in Allem, was den Ackerbau betrifft, zu unterrichten, was auch in den letzten 15 Jahren geschah, — es ist aber von keinem großen Nutzen für die Armen gewesen.

Der Verkauf eines Theils ihrer Ländereien unter der Leitung der Vereinigten Staaten sicherte ihnen übrigens ein Capital von etwas über 69,000 Dellar, das zur Erziehung ihrer Kinder verwendet werden soll.

Ihre Regierungsform ist „erbliche Häuptlingschaft.“

Der Stamm der Duapaws war von jeher mit dem der Osagen eng verbunden, doch haben sie sich in ihren Gebräuchen etwas mehr gebessert und der Civilisation genähert als diese.

Sie bestehen durch ihren eigenen Fleiß, bearbeiten ihre, wohl eingesetzten Felder und der größte Theil von ihnen lebt schon in Blechhäusern mit Kaminen daran.

Die Pettawatamies theilten sich leider, als sie nach dem Westen wanderten, in zwei Bänden, von denen eine, 1000 oder 1500 Seelen stark, sich an der Nordostseite

des Missouri-Flusses, 240 Meilen von dem, ihnen bestimmten Platz entfernt, nieder ließ; verschiedene Versuche sind seither gemacht, sie zu diesem zurückzubringen, aber alle vergeblich.

Ungefähr 1500 Andere haben sich in der Nähe der Mündung am Mississippi niedergelassen und scheinen ebenfalls große Lust zu haben, dort zu bleiben. Auch ihnen, wie all den andern Stämmen ward eine gewisse Summe (den Pottawatamies 70,000 Dollar) von der Regierung der Vereinigten Staaten für die Erziehung ihrer Kinder zugesichert.

Die Weas und Piankashas sind Vanden der Miami und ihr Land liegt nördlich von dem der Pottawatamies doch nur erst sehr wenig haben sie sich den Sitten und Gebräuchen der Weißen angegeschlossen.

Die Piankashas sind noch weniger civilisirt als die Weas.

Die Peorias, Kaskaskias und Ditewas sind ebenfalls kleine Stämme, noch größtentheils ihren Ansitzen treu geblieben, und haben nur einzelne Verbesserungen von den Weißen angenommen.

Bedeutendere Fortschritte in der Cultur aber haben die Shawnees oder Shawanoes gemacht, deren Land sich bis zum Missouri-Fluß hinauf erstreckt.

Th
 örtlichen
 1,600,00
 leben in
 tem Hau
 gut eing
 und Weg
 Schwein
 fügen alle
 wie eine
 Unt
 Religion
 ziehung
 bedeutend
 tet, die er
 Schauwa
 herausgie
 Die
 denen der
 feuriz un
 nen leben
 Mündun
 Sie
 ges Hau
 ihre Feld

Ihre Hauptansiedlungen befinden sich in den nördlichen Theilen ihrer Besitzungen, die sich auf etwa 1,600,000 Acker belaufen, und die Meisten von ihnen leben in gut behauenen Blockhäufern, mit selbst verfertigtem Hausgeräth versehen. Ihre Felder sind groß und gut eingefenzt und bringen einen Ueberschuß von Mais und Vegetabilien hervor. Sie treiben Rindvieh- und Schweinezucht, arbeiten mit Ochsen und Pferden und besorgen alles andere nöthige Geschirre und Handwerkszeug, wie eine Mahl- und Sägemühle.

Unter der Aufsicht von Missionairen verschiedener Religionen macht dieses Volk in der Civilisation, im Erziehungsweisen und in den Künsten und Wissenschaften bedeutende Fortschritte; es hat sogar eine Druckerei errichtet, die ein monatliches Blatt unter dem Titel:

Shawawnone Kesauthwan (Sonne der Shawanesen) herausgibt.

Die Ländereien der Delawaren liegen nördlich von denen der Shawanese, auf der Landzunge, die der Mississouri- und Kanzaus-Fluß bildet und die meisten von ihnen leben im östlichen Theil ihres Landes, unweit der Mündung des Kanzas in den Mississouri.

Sie haben gute, behauene Holzhäuser und auch einiges Hausgeräth in ihnen, halten zweckmäßige Heuzen um ihre Felder, ziehen Rindvieh und Schweine, kennen die

Pferde zu ihren Arbeiten und ziehen Mais und Garten-
gewächse für ihren eigenen Gebrauch, haben auch die
Cultur des Weizens schon begonnen und besitzen eine
Mahl- und Sägemühle.

Das Land der Kauzaus liegt am Konzas-Fluß, ist
mit herrlichem Wasser wie gutem Bauholz versehen und
in jeder Hinsicht eine vortreffliche Gegend.

Die Kauzaus sind übrigens eine geschlossene, nieder-
liche Race. In früheren Zeiten betrogen und bestahlen sie
die weißen Kaufleute, mit denen sie Handel trieben hän-
fig, von den Vereinigten Staaten aber etwas eingeschüch-
tert, dehnen sie diese Freundschaftsdienste jetzt nur auf
ihre rothen Nachbarn aus.

In Sprache und Gebräuchen sind sie den Diagen
fast in allen Stücken gleich, selbst im Krieg und Frieden
gehen sie Hand in Hand mit ihnen, und machen, im
wahren Sinne des Wortes, nur ein Volk aus. Wie
diese, sind sie auch unwissend und leben erbärmlich, dabei
knechtisch und können leicht von dem Weißen, der sich
bei ihnen aufhält, regiert werden.

Fast alle leben in aus Stroh, Rinde, Rassen oder
Erde aufgerichteten Hütten, die kegelförmig gebaut, mit
dichter Wand versehen und imwendig mit hölzernen Pfei-
lern gestützt sind.

Wie
anderen,
Die
Verwehnen
Jelle irgen
kleine Sti
Behnen z
Hacken ed
gefenz, c
tend, das
und gut e
aus Stäm
der Verein
Uebri
diese elend
überall un
nachzugeb
mecht, ih
len, Bleck
Das
hinanf und
Sie
unweit den
In S
Peorias et

Wie alle übrigen Hütten haben sie jedoch keinen andern, als den natürlichen Boden.

Die Thüre ist eigentlich nur ein Loch, durch das die Bewohner aus- und einkriechen und das von innen mit dem Felle irgend eines Thieres verhängen wird. Sie bebauen kleine Stücke Land, in denen sie Mais, Melonen und Bohnen ziehen; den Boden wühlen sie aber nur mit Hacken oder Stöcken auf und ihre Felder sind selten eingezäunt, ein einziges angenehmen, 300 Acker enthaltend, das die Vereinigten Staaten für sie haben pflügen und gut einzäunen lassen. Die ersten Häuptlinge haben, aus Stämmen aufgerichtete Wohnungen, die der Agent der Vereinigten Staaten für sie bauen ließ.


Uebrigens ist wenigstens der Trost vorhanden, daß diese elenden Menschen doch in etwas anfangen, dem überall um sie herum wirkenden Einfluß der Civilisation nachzugeben. Ein Missionair hat Einige von ihnen vermocht, ihre Dörfer zu verlassen und sich allein anzusiedeln, Bleckhäuser zu bauen &c. &c.

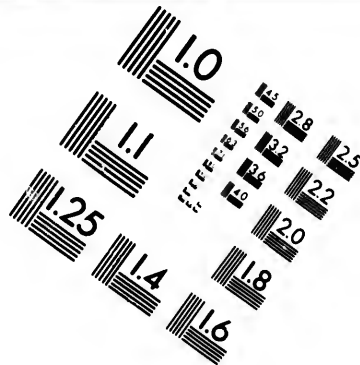
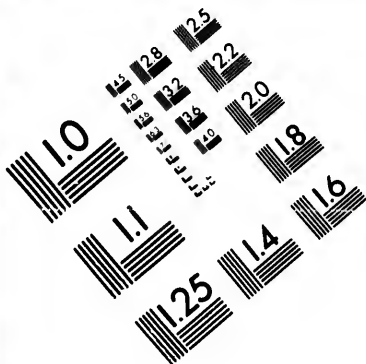
Das Land der Kickapoos liegt am Missouri-Fluß hinauf und umfaßt etwa 768,000 Acker.

Sie wohnen in dem südöstlichsten Theil desselben unweit dem Cantonirungsquartier Leavenswerth.

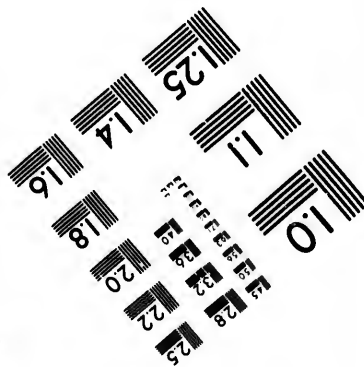
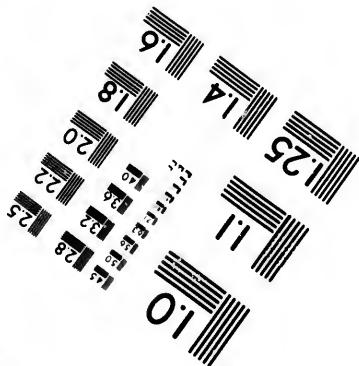


In Hinsicht ihrer Civilisation stehen sie mit den Peorias etwa auf einer Stufe, ziehen etwas mehr Mais







**IMAGE EVALUATION
TEST TARGET (MT-3)**



**Photographic
Sciences
Corporation**

23 WEST MAIN STREET
WEBSTER, N.Y. 14580
(716) 872-4503

1.5
2.0
2.5
3.0
3.6
4.5
5.6
7.1
8.8
11.0
14.0
18.0
22.5
28.0
36.0
45.0
56.0
71.0
88.0
110.0
140.0
180.0
225.0
280.0
360.0
450.0
560.0
710.0
880.0
1100.0

1.5
2.0
2.5
3.0
3.6
4.5
5.6
7.1
8.8
11.0
14.0
18.0
22.5
28.0
36.0
45.0
56.0
71.0
88.0
110.0
140.0
180.0
225.0
280.0
360.0
450.0
560.0
710.0
880.0
1100.0

als sie selbst brauchen und haben Hündrich und Schweine.

Fast die Hälfte des Stammes lebt übrigens noch wild und zerstreut umher, einige in Texas, andere zwischen den südlichen Stämmen, ja selbst ein Theil von ihnen in den Felsengebirgen.

Die Sauks und Reynolds oder Büchse, sprechen dieselbe Sprache wie die Kickapoo und sind so durch Verheirathungen und gemeinschaftliche Interessen mit diesen verbunden, daß sie in der That nur ein Volk auszumachen scheinen.

Früher gehörte ihnen der nordwestliche Theil von Illinois und ein großer Theil des Staates Missouri. Kein anderer Stamm aber, selbst nicht die Sioux, hat solch kühne Unersehbarkeit und solch bitteren Haß gegen die anderen Stämme gezeigt, als dieser. Ihre Feindschaft einmal erweckt, ruhte nicht eher bis Pfeil und Tomahawk die Feinde unterdrückt und bestraft hatte.

Die Prairien von Illinois und Iowa waren Jahrhunderte lang der Schauplatz ihrer Macht und Tapferkeit und ihnen allein kann die fast gänzliche Aufreibung der Missouris, der Illinois, der Cahokias, Kaskaskias und Peorias zugeschrieben werden.

Jedoch waren sie in ihrer Freundschaft gegen die Weißen wahr und treu, und mancher alte grauhaarige

Grenzl
freund
unbesie
Hans
reihen
I
rer de
aber n
Beden
kann.

I
niß, in
unterbr
des St
Staates
Anderer
Kockriv
den em
Stamm
ihener
sie scher
an diese
Erinner
M
gangenh

Grenzbewohner rühmt noch jetzt die Herzlichkeit und freundliche Zuverkommenheit, mit der er in jenen wilden, unbesühigten Gegenden, als er die Bäume fällte, sein Haus zu bauen oder sein kleines Feld bestellte, von den rothen Kriegern behandelt wurde. —

Doch wie alle anderen, schwindet auch dieser Stamm vor der Annäherung der Weißen dahin; es ist traurig, aber wahr — die Knochen des Indianers müssen den Boden düngen, ehe der Pflug des Weißen ihn öffnen kann.

Im Jahre 1832 wurde das freundliche Verhältniß, in dem sie zu den Weißen standen, zum ersten Mal unterbrechen. Ein Vertrag war von den Häuptlingen des Stammes und den, dazu von der Regierung der Staaten Bevollmächtigten, geschlossen worden, der unter Anderen auch den Verkauf ihres Landes, nördlich vom Rockriver zc. im Staate Illinois feststellte. Dieser Boden enthielt die alten Städte und Begräbnißplätze ihres Stammes, dort war in der That Alles, was ihnen noch theuer und heilig, versammelt, in diesen Thälern hatten sie schon lange vor ihren ältesten Traditionen gelebt und an diese blumigen Flächen knüpfte sich jede ihrer frühesten Erinnerungen.

Alles, Alles, was das menschliche Herz an die Vergangenheit bindet, zog diese wilden Söhne des Waldes

zu jenen Gegenden und bewirkte, daß sie sich, unter keiner Bedingung, zu dem Verkaufe verstehen wollten.

Der „schwarze Falke“ war ihr erster Häuptling und auch er wollte seine Stadt, in einem lieblichen Thale des „Eisenschlusses“ nicht verlassen, und vermehrte noch den Unwillen seines Volkes, indem er erklärte, daß die „weißen Häuptlinge ihn, sowie die anderen, den Vertrag abschließenden Häuptlinge der Indianer, betrogen hätten, da weder er noch ein Anderer seines Volkes je seine Zustimmung zu einem solchen Verkauf, als die Weißen niedergeschrieben hätten und jetzt erzwingen wollten, gegeben habe.“

Sie gruben mit großer Begeisterung den bemalten Temahawk aus und suchten, unter der Anführung des kühnen Häuptlings, tapfer für ihre schöne Heimath; doch nach der einmal bestehenden Ordnung der Natur begräbt „der Pflug den Jäger“ und so war es mit diesem wahrhaft großen Häuptling und seinem edlen Stamme. Er wurde über den Mississippi getrieben und mußte der Art des Weißen weichen.

Das Land der Fische, welches ihnen nach später erfolgtem Frieden zum immerwährenden Wohnsitz angewiesen wurde, grenzt an die südliche Linie der Kickapoo's und an den Missouri-Fluß.

Sie haben erst sehr wenige Verbesserungen getroffen; Verträgen zu Folge sind ihnen aber von den Vereinigten Staaten einige Häuser erbaut und Felder urbar gemacht, übrigens haben sie noch auf mehr Anspruch als dieß.

Der Hauptstamm der Sauks (gewöhnlich die Sauks und Fische genannt) wird zu 4600 Seelen geschätzt und wohnte im Iowa-Gebiet, am Flusse gleichen Namens.

Sie empfangen sowohl Geld und Lehrer für die Erziehung ihrer Kinder als Handwerkszeug, Vieh und Ackergeräth, selbst Mühlen wurden ihnen errichtet, machen aber wenig Gebrauch von alledem.

Das Land der Iowa enthält 128,000 Acker und grenzt an das Gebiet der Sauks. Ihre Verhältnisse sind denen der Sauks ähnlich und ihre Städte liegen höchstens zwei Meilen von einander.

Die Drees sind die Abkömmlinge der Missouri, mit denen sie sich (nach der Aufreibung des letzteren Stammes durch die Sauks und Fische) vereinigten. In ihren politischen und ökonomischen Verhältnissen gleichen sie den Osagen und Kawans und traurig ist es zu sehen, wie sie durch Krieg und Krankheiten herunter gekommen sind.

Ihre Verfahren, die Missouri waren, als die Franzosen das Land zuerst kennen lernten, der zahlreichste Stamm in der Nähe von St. Louis und der gewaltige

Strom, an dessen Ufern ihre Wigwams standen, wie der Staat, der sich auf ihren Jagdgründen erhoben hat, wird ihren Namen auf die Generationen kommender Jahrhunderte übertragen. Sie sellen, ehe die Sauks und Fische sie aufgerieben und die Plattern im Innern ihrer Städte wütheten, ein kräftiger und schlauer Stamm gewesen sein, jetzt sind sie aber nicht mehr der Schatten ihrer früheren Größe und werden sogar von den Osagen mehr als irgend ein anderer Stamm verachtet.

Den Omahas gehört das Land, das nördlich vom großen Platte liegt, und in früherer Zeit waren sie der Schrecken der Nachbarstämme.

Sie hatten damals ungefähr 1000 Krieger und eine, diesen entsprechende Anzahl von Weibern und Kindern, aber die Plattern brachen im Jahre 1802 unter ihnen aus und redncirten den ganzen Stamm auf etwa 300 Seelen. Dieser Unfall raubte den Uebrigen so allen Muth, daß sie ihre Stadt verbrannten und ein wanderndes Volk wurden.

Später haben sie übrigens ihr Land wieder in Besitz genommen und eine Stadt am südwestlichen Ufer des Missouri gebaut. Ihre Hütten sind wie die der Ooes, von Erde aufgerichtet.

Die Puncabs oder Ponsars sind die Ueberreste einer einst mächtigen Nation und lebten früher am rothen Fluß

des
riebe
Fluß
und
aber
mer
Sie
biere

das
Plat

neren

ihrer
Vert
Fein
Krie
gürte

des
Dyfo
fürch
in f
ihre
mon

des Winnipeg-See. Von den Sioux fast ganz aufgerieben, zogen sie an die westliche Seite des Missouri-Flusses, wo sie eine Stadt bauten, dieselbe besetzten und dort einige Jahre blieben. Von ihren alten Feinden aber wieder verfolgt, und durch fortwährende Kriege immer mehr vermindert, schlossen sie sich an die Omahas an. Sie wohnen im nördlichsten Theile des indianischen Gebietes und ihre Verhältnisse ähneln denen der Pawnees.

Die Pawnees haben ein weitläufiges Besitztum, das westlich von den Otoes und Omahas am großen Platte-Fluß liegt.

Ihre Städte stehen an diesem Strom und den kleineren Flüssen, die sich in ihn ergießen.

Zu ihnen sollen etwa 2500 Krieger gehören, und in ihrer Mitte herrschen noch all die alten Gebräuche ihrer Vorfäter: Die Hütte, von Erde gebaut, die Scalpe der Feinde, die im Rauche an den Pfosten hängen, der wilde Kriegsschrei, die Friedenspfeife — der heilige Wampumgürtel, der ihre Verträge anzeigt, die Feste und Tänze des Friedens wie des Krieges, die der Heirath und der Opfer — Moccasins und Leggins, Kriegshelme und fürchterliche Malereien — Alles ist noch bei ihnen, wie in früheren Zeiten. — Selbst die Monate haben noch ihre Benennungen beibehalten, als März der Wurmmond, April der Pflanzenmond, Mai der Blumenmond,

Juni der heiße Mond, Juli der Bockmond, August der Störmond (Fischmond), September der Maismond, Oktober der Reifemond, November der Bibermond, December der Jagdmond, Januar der kalte Mond, Februar der Schnee=Mond und in Hinsicht seiner Veränderungen „der todte und lebendige Mond.“ Die Pawnees sind daher auch jetzt der Civilisation noch wenig näher, als sie vor langen Jahren waren, jedoch thun die Vereinigten Staaten Alles, was in ihren Kräften steht, sie mit einem geregelten Leben anzuschöhnen.

Sie erhalten von diesen bedeutende Unterstützungen, die ihnen, laut früher begründeten Verträgen, von dem Verkauf ihrer Ländereien zukommen, und die wie bei den anderen Stämmen, nicht allein im baarem Gelde, sondern auch in Vieh, Ackergeräth, Handwerkszeug und Anlegung von Mühlen und Schulen bestehen.

Dies sind die, sowohl eingeborenen, als auch eingewanderten Stämme des indianischen Gebietes wie ihre ungefähren Lagen und Verhältnisse. Die anderen indianischen Stämme, welche die große Prairie-Wildniß bewohnen, will ich nur noch kurz unter zwei Abtheilungen beschreiben, als „die, welche südlich, und jene, welche nördlich vom großen Platte-Fluß leben.“

An den Quellen des rothen Flusses und zwischen diesem und dem Rio Bravo del Norte wohnen die Ueber-

reste von zwölf verschiedenen Stämmen, von denen zehn ungefähr zweihundert, die anderen nicht über vierhundert Seelen zählen.

Die Carankonäs und Tetans oder Comanches sind zahlreicher. Die Ersteren hausen an der St. Bernhards Bay. Mit den Mexikanern und Spaniern lebten diese stets in Feindseligkeiten, wollten deren Oberherrschaft nie anerkennen, oder auch nur Religionslehrer von ihnen annehmen und sochten, ihre Unabhängigkeit zu bewahren, manche heiße Schlacht.

Im Jahr 1817 belief sich ihre Anzahl auf etwa 3000 Seelen, von denen 600 Krieger waren.

Die Comanches werden auf 20,000 geschätzt.

Sie sind ein tapferer, herumstreichender Stamm und bleiben selten länger als einige Tage auf ein und demselben Platz, sondern wandern im Frühjahr mit den Büffeln nördlich und ziehen, wenn der Winter naht, mit diesen nach den südlichen Flächen von Texas zurück und durchwandern so fortwährend eine ungeheure Strecke Landes.

Sie haben kegelförmige Zelte, aus saubergegerbten Fellen bereitet, die, wenn sie irgendwo ihr Lager aufschlagen, so gesteckt werden, daß sie Straßen und Vierecke bilden, was sie in einer Erstaunen erregenden kurzen Zeit zu Stande bringen. Zu jedem Zelt gehören zwei Pack-

pferde; eines trägt das Zelt, das andere die zum Aufspannen dienenden glatten Ederstangen, die ebenfalls in fast unglaublich kurzer Zeit aufgeladen und die Pferde gefattet werden, so daß, der Wirkung einer Zauberruthe ähnlich, 20,000 Männer, Frauen und Kinder durch einen einzigen Signalschrei, aus der tiefsten Ruhe aufgeschreckt, in wenigen Minuten reisefertig sind, den ganzen Tag marschiren und am Abend wieder in derselben kurzen Zeit Wohnplätze haben, die ansehnlich, als ob sie schon Wochen lang auf demselben Plage gestanden hätten.

Auf solche Art leben die Cumanches; ihre Prairien sind mit Büffeln, Riesenhirschen (Elks), wilden Pferden und den gewöhnlichen Hirschen bedeckt. Man sagt auch von ihnen, daß sie das Blut der Büffel warm aus den Adern der Erschlagenen trinken; ebenso die Leber roh essen und sich der Galle dazu als Sauce bedienen sollen! —

Der Anzug der Weiber besteht aus einem weiten langen Gewand, das ihnen von dem Hals bis auf die Knöchel hinuntergeht und aus zartgegerbten Fellen bereitet wird, die dann mit buntfarbigem Firnis bemalt werden.

Die Tracht der Männer ist ein Jagdhemd mit enganliegenden Kamaschen aus demselben Stoff, wobei sie noch ein Tuch um die Lenden schlagen.

von
Spa
woh
den

Fein
einer
adop

Gene
len.

einig
deck

sagen
Schl

jung
kenn

behand
ansie

sie je
sie d

Nebe
auch

Sie sind ein kriegerisches, tapferes Volk und werden von den südlichen Stämmen gefürchtet, auch kennen die Spanier von Neu-Meriko, die Stärke ihres Feindes wohl, und wissen, daß er die Macht hat, den zu strafen, den er haßt.

Sehr gern stehlen diese Wilden das, was ihren Feinden am meisten am Herzen liegt, daher sind sie mit einer wahren Gier hinter weiblichen Kindern her und adoptiren solche oder heirathen sie, wenn sie alt genug sind.

Vor ungefähr 60 Jahren, wurde die Tochter des General-Gouverneurs von Chihuahua von ihnen gestohlen. Der Vater setzte sogleich nach und erkaufte, nach einigen Wochen, durch einen Agenten ihre Freiheit, doch weigerte sie sich zurückzukehren, und ließ ihren Eltern sagen, daß die Indianer sie, ihren eigenen Ansichten von Schönheit gemäß, tätowirt hätten und sie die Frau eines jungen Mannes geworden wäre, mit dem sie glaubte vollkommen glücklich leben zu können; daß ihr Mann sie gut behandle und sie mit ihrer neuen Lebensart vollkommen ansöhne und sie unglücklicher werden würde, wenn sie jetzt zurückkehre, als wenn sie dert aushalte, wohin sie das Schicksal einmal geworfen hätte.

Sie blieb bei dem Stamm und erzeugte Familie. — Ueberreste von 15 oder 20 anderen Stämmen wohnen auch noch in jenem Theil der Prairie-Wildniß, der nörd-

lich von dem großen Platte und nordwestlich von dem indianischen Gebiet liegt. Sie mögen im Durchschnitt 800 auf jeden Stamm zählen, so haben die Sioux und Plattern zwischen ihnen gewüthet.

Die Sioux nennen ein Land ihr eigen, das an Umfang den mächtigst . Kaiserreiche Europa's gleich kommt und sind ein tapferer, kriegerischer Stamm, aber tausende ihrer rothen Brüder haben sie auch hingeopfert und das Land am Missouri, von den großen Fällen hinunter bis zur Mündung der großen Platte, wie die Ebenen, die nördlich von den genannten Strömen, zwischen den schwarzen Hügeln und dem Mississippi liegen, fast ganz von den Eingeborenen befreit.

Sie werden in sechs verschiedene Stämme getheilt und begreifen etwa 28,000 Seelen, die von Büffel Fleisch und den wilden Früchten ihrer Wälder, leben. Das erstere wird für den Winter auf folgende Art zubereitet: Die mageren Stücke des Büffels werden in dünne Streifen geschnitten und über einem langsamem Feuer oder auch im Winter, indem sie dieselben dem Frost aussetzen, getrocknet, dann fein gestoßen und mit einem gehörigen Quantum wilder Beeren und einer gleichen Masse Fett oder Mark, während dem Kochen zusammengemischt und dieß Alles in Säcke von frischen Fellen fest eingenäht

eder in Weidenkörbe gepackt. Dieser „Pemican“, wie sie es nennen, hält sich mehrere Jahre.

Sie benutzen auch den wilden Reis „avena sativa“ sehr stark, der in den nördlichen Ländern im Ueberflusß wächst und den sie, da er aus dem Wasser herauswächst, mit ihren Canoes einärndten müssen.

Ein auführerlicher Stamm der Sioux, die Dsinivilles wohnen unweit der Felsengebirge an dem Sadeatshiwine-Flusß in einem schönen, wildreichen Lande; sie leben von der Jagd und ihrer Kriegsbente und ihre Anzahl wird auf etwa 8000 geschätzt.

Die Chippewyaner, Chippeways wohnen hoch eben im Norden, an den Quellen des Mississippi und sind ebenfalls ein zahlreicher Stamm, doch würde uns die genauere Beschreibung dieser nördlichen Stämme zu weit von unserer Reise abführen.

Capitel IV.

Fort William oder Bent's Fort, an der nördlichen Seite des Arkansas, 80 Meilen nordöstlich von Taos in den mexikanischen Provinzen, und ungefähr 160 Meilen von den Felsengebirgen entfernt, wurde im Jahr 1832 von den Eigenthümern erbaut, um als Handelsposten mit den Spaniern in Santa Fé und Taos und den Cutaw, Cheyenne und Cumanche Indianern zu dienen. Es ist in der Form eines Parallelogramms errichtet und die nördliche und südliche Seite 150, die westliche und östliche, 100 Fuß lang. Die Wälle sind an der Basis sechs bis sieben Fuß dick und an 18 Fuß hoch. An der östlichen Seite ist der Eingang, den ein großer Thorweg, aus zwei ungeheueren Planken-Thüren bestehend, bildet. An der nordöstlichen und südwestlichen Ecke stehen zwei cylindrische Bastionen, ungefähr 10 Fuß im Durchmesser und 30 Fuß hoch, die zweckmäßig für den Gebrauch von Kanonen und kleinem Gewehrfeuer eingerichtet sind und das Fort, wie die Ebene, um dasselbe herum, bestreichen. Der innere Hof ist in zwei Hälften getheilt, von denen

die ein
liegt u
Häuser
an der
aber,
ein Th
Wall.
Eigent
und hi
jahresz
und v
Kanone
hernied
V
chen u
zu dem
des Fo
und W
sichert
mittels
stark ge
Wagen
Louis
schaffen

die eine, und zwar die größere, im nordöstlichen Theile liegt und fast viereckig ist. Eine Reihe von zweistöckigen Häusern, der Brunnen und die Schmiedewerkstatt, sind an der nördlichen Seite, an der westlichen und südlichen aber, Reihen von einstöckigen Gebäuden; an der östlichen ein Theil der Schmiedewerkstatt, das Thor und der äußere Wall. Dieß ist der Geschäftsplatz; hier haben auch die Eigenthümer und Aufwärter ihre Schlafstellen und Küchen, und hier sind ebenfalls die Waarenhäuser.

In diesem Hof versammeln sich; in ihrer Handelsjahreszeit, die Indianer in großer Anzahl und kaufen und verkaufen, während die, mit Kartätschen geladenen Kanonen auf sie gerichtet, drohend von den Bastionen herniedersehen.

Von diesem Hof führt ein Gang zwischen der östlichen und äußeren Mauer und den einstöckigen Häusern zu dem andern Hof hinüber, der den noch übrigen Theil des Fortes einnimmt. — Hier werden Nachts die Pferde und Maulthiere vor den Mäuren der Indianer gesichert gehalten. An der Westseite des Hofes und unmittelbar an der Mauer ist das Wagenhaus. Es ist stark gebaut, und geräumig genug 12—15 jener großen Wagen, welche die Felle und Pelze von dort nach St. Louis und Güter für den Tauschhandel wieder zurückschaffen, aufzunehmen, da der lange Sommer es

nöthig macht, sie gegen die heißen Strahlen der Sonne zu schützen.

Die Mauern des Forts, wie die Bastionen und Häuser, sind von ungebrannten Backsteinen aufgerichtet und durch einen Lehmkitt mit einander verbunden. Die Boden der Gebäude sind tennenartig hergerichtet, eben so die Dächer, von denen die letzteren noch flach, und mit Kies bedeckt sind und in den Sommermonaten einen höchst angenehmen Platz zum Spazierengehen gewähren.

In dem Geschäft dieses Handelspostens sind ungefähr 60 Leute beschäftigt. Fünfzehn bis zwanzig von ihnen besorgen, unter Leitung Eines der Eigenthümer den Verkehr zwischen St. Louis und dem Fort; ein anderer Theil jagt in den benachbarten Ebenen und noch ein anderer bewacht die grasenden Lastthiere. Einige jedoch, unter der Anführung eines erfahrenen Kaufmanns, ziehen in die entfernteren indianischen Lager um zu handeln; während die, sich gerade im Fort Befindenden es im Nothfall vertheidigen, oder auch mit den Indianern handeln und die Bücher führen. Alle aber bezugnen Gefahren und müssen sich Entbehrungen unterziehen, von denen Leute, die innerhalb der Grenzen der Civilisation leben, keinen Begriff haben können.

Das Land, auf welchem das Fort liegt, ist häufig das Schlachtfeld verschiedener Stämme, die nicht allein

feindli
gestim
birgen
Platte
seln in
zu beg
manche
und
dieses
Blünde
den we
sich die
Leben
große
3
Gefahre
sel, in
so weit
wagen
fuhr ab
der Ebe
hungern
die Un
wegen,
hat; ab

feindlich gegen die Weißen, sondern auch gegen einander gesinnt sind. Die Cutaws und Cheyennes aus den Gebirgen unweit Santa Fé und die Pawnees vom großen Platte, kommen an den oberen Arkansas, um den Büffeln in ihren jährlichen Wanderungen nach dem Norden zu begegnen und der Fährte dieser Thiere folgen die Cumanches, wo dann in den Monaten Juni, Juli, August und September 15—20,000 Wilde in der Nähe dieses einsamen Ferts ihr Wesen treiben, die Alle nach Plünderung und Blut dürsten. Im Fall sie, alter Fehden wegen, selbst mit einander in Streit gerathen, fühlen sich die Herren Vent ziemlich sicher, schonen sie aber das Leben und Eigenthum der rothen Brüder, dann herrscht große Angst und Sorge in Fort William.

Jede Stunde des Tages wie der Nacht gebiert neue Gefahren; diese unbezähmbaren Wilden mögen die Büffel, in denen größtentheils die Nahrung des Ferts besteht, so weit hinwegtreiben, daß sich die Besatzung nicht nachwagen darf; oder mögen das Fort belagern und alle Zufuhr abschneiden, mögen das Grasen ihrer Lastthiere auf der Ebene verhindern, oder sie selber in der Festung aushungern; Alles dieß sind Befürchtungen, die nur allein die Unwissenheit der Indianer, der Stärke des Ferts wegen, bis jetzt noch nicht zur Verwirklichung gebracht hat; aber wie mag nicht, vielleicht bald, ein Häuptling

eder ein weißer Bösewicht sie über Dinge aufklären, die unfehlbar das Verderben der ganzen kleinen Besatzung nach sich ziehen müßte.

Ein Beispiel von der kühnen Unerbrockenheit der Gumanches, das sich kurz vor unserer Ankunft im Fort zutrug, mag dem Leser einen Begriff geben, in wie fern alle die ebengenannten Befürchtungen gegründet und wie vielen Gefahren diese einsamen Handelsleute ausgesetzt sind.

Ungefähr in der Mitte des Monats Juni (1839) durchschwamm eine Bande von ihnen, etwa 60 Mann stark, unter dem Schutze der Nacht, den Fluß und verbarg sich zwischen den Büschen seines Ufers, da, wo die Thiere gewöhnlich grasen. Keine Schildwache bemerkte sie und als der Morgen anbrach, bestieg der mexikanische Treiber sein Pferd und trieb das ihm anvertraute Vieh mit dem gewöhnlichen Halloing und Hufen aus dem Fort. Von einer Seite zur anderen galoppirend, hatte er sie bald in einem kleinen Thal, wo sie, noch von den Kartätschen des Forts bedeckt, das kurze Gras abweideten.

Eine Wache dieser Art postirt sich stets so, daß sie die ihr anvertrauten Thiere zwischen sich und den Gebäuden behält, um sie bei der Annäherung von irgend gefährlichen oder auch nur verdächtigen Gegenständen, mit möglichster Schnelle nach denselben zurücktreiben oder sell-

ten für
halten

feit u
einem
um in

gestieg
die 3
und u
einbra

galley
Mault
rers u
hörend
Judia
und w

wärts
schwac
aus,
stand,
der ih
er mit
und sa

ten sich einige von der Heerde entfernen, besser zusammenhalten zu können.

Da nun in beiden Fällen fortwährende Aufmerksamkeit nöthig ist, so hat der Wachthabende sein Pferd an einem langen Seil und läßt es nur um sich herum grasen, um im Nothfall sogleich beritten zu sein.

Die treue Wache war an diesem Morgen eben abgestiegen und saß scharf umher spähend auf der Erde, als die Indianer aus ihren Schlupfwinkeln hervorsprangen und mit fürchterlichem Geheul und Geschrei auf die Thiere einbrachen, um sie durch den Fluß zu treiben.

Die Wache ließ sich jedoch nicht einschüchtern und gallopirte mitten zwischen die ihr Anvertrauten, und die Maulthiere und Pferde, die bekannte Stimme ihres Führers unter dem gellenden, gräßlichen Geschrei der Wilden hörend, liefen in starkem Trabe dem Fort zu; aber die Indianer waren an beiden Seiten und machten sie scheu und wild. Trotz ihnen, trieb sie der treue Mexikaner vorwärts und rief um Hülfe; doch die Besatzung war zu schwach und vergebens ermunterten sie, von den Mauern aus, den braven Treiber; was in menschlichen Kräften stand, versuchte er; in vollem Rennen von einer Seite der ihm anvertrauten Thiere zur anderen fliegend, trieb er mit seinem Lasse die langsamsten zu größerer Eile an und sah schon das geöffnete Thor des Forts, das ihm und

seinen Schutzbefohlenen Rettung bot, vor sich, als er von drei Pfeilen der verfolgenden Feinde durchbohrt, fiel.

Ihn einmal beseitigt, trieben jetzt die Herren der Steppen ihre Beute ohne weitere Belästigung, denn die nachgeschandten Kugeln hatten keinen Erfolg, nach den Grenzen von Texas. Ich sah das Grab dieses treuen Wächters; er war erst wenige Tage vor unserer Ankunft hineingesenkt und die Wölfe hatten schon versucht ihn wieder anzuscharren.

So verloren die Herren Bent an einem Tag einen ihrer besten Leute und einige 40 Maulthiere.

Wie ich später erfuhr wurden ihnen dieselben Maulthiere und Pferde, die wir nach dem Fort zurückgebracht hatten, gleich nach unserer Abreise auf eine ähnliche Art geraubt und die Eigenthümer erwarteten fast stündlich einen Angriff auf das Fort selbst.

Derselben Gefahr übrigens, ihre Güter oder ihr Leben zu verlieren, setzen sich Jene aus, die, um zu handeln, zu den entfernteren Stämmen ziehen und manche Anekdoten dieser Art hörten wir dort, die sich besonders auf die wilden, kriegerischen Cutaws bezogen. Für alle Räubereien, Beleidigung, und Mordthaten aber, die dieser und andere Stämme ausgetbt, haben die kühnen und tapferen Kaufleute wohl auch recht oft bittere Genugthuung genommen und blutig die Gefallenen gerächt; und die

unau
schaft
der a
für di
in den
in 80
für al
zu ert
nunge
sind g
einigte
führen
Männ
Jäger
mit d
Kühn
sender
einem
Band
zwischen
liebe
Fort
St. L
kamen

unausbleibliche Folge davon ist die grimmige Feindschaft und der Haß der Nachbarstämme gegen sie, der auf jeden Fall unbequemer für die Weißen als für die Indianer ist, denn die Letztern finden gewöhnlich in den Pferden und Lastthieren des Forts die fast stets in 80—100 Stück bestehende, vollkommene Entschädigung für alle andere, kleine Beleidigungen, die sie manchmal zu ertragen haben und leicht ertragen können.

Das Geschäft innerhalb der Wälle wird von Rechnungsführern und Handelsleuten besorgt; die Ersteren sind gewöhnlich junge Männer aus den Städten der Vereinigten Staaten, welche einzig und allein Bücher zu führen haben, die Letzteren aber werden aus den kühnen Männern ausgewählt, die schon früher die Wildniß als Jäger, Viberfänger oder Handelsleute durchzogen und mit den Indianern umzugehen verstehen. Ihre List und Kühnheit wird aber nicht allein in Anspruch genommen, sondern sie müssen auch Kaffee, Zucker oder Pulver in einem Pintmaaß (blechernen Becher) abmessen, und rothes Sand, Glasperlen u. dergleichen ausmessen, sowie den Dolmetscher zwischen den beiden Nationen machen. Recht prächtige, liebe Leute findet man unter diesen Händlern. Das Fort William gehört drei Brüdern, Namens Bent von St. Louis. Zwei von diesen waren, als wir dort ankamen, im Fort. Diese schienen sich übrigens gänzlich

an das indianische Leben gewöhnt zu haben und gingen auch ganz wie Häuptlinge gekleidet. Ihre Moccasins hatten sie reich mit Glasperlen und Stachelschweinborsten verziert, ihre ledernen Leggins reichten, an der äußeren Seite mit Franzen besetzt, vom Knöchel bis zur Hüfte hinauf, und ihr Jagdhemd, aus demselben Stoff gearbeitet ebenfalls mit Franzen, vom Handgelenk über den Ellbogen bis zur Schulter und an allen Näthen besetzt, war mit farbigen Figuren geschmückt.

Häuptlinge waren sie auch in der Gewalt, die sie in ihrem einsamen, wilden Forte ausübten; aber nicht aus einer Beschreibung kann man einen solchen Handelsposten kennen lernen — die stattlichen Händler selbst, die indianischen Weiber und die Kinder aus dieser vermischten Ehe. Das behutsame Ein- und Ausschleichen der handelnden Wilden, die Schildwachen mit brennenden Luntten neben ihren Geschützen auf den Wällen, dann das Lager der rothen Steppenkinder um das Fort herum, ihre nächtlichen Gelage und Tänze, das muß Alles selbst gesehen sein, und könnte wohl dargestellt werden, aber doch nie dem Leser mehr, als einen undeutlichen Begriff des Ganzen verschaffen. —

Unsere Aufseherer, die sich von der Gesellschaft trennen wollten, brachen am 11. Juli nach Bent's Fort am Platte auf und ich selber mit drei gesunden, guten

Männ
der si
Herren
wieder
gen=C
Fort
erbaut
einem
Ganze
icher
hier m
da wir
zu kam
Dert
die au
Jagd,
ven M
einen
das z
eine P
langen
geregt,

Männern und einem verwundeten, liederlichen Burschen, der sich übrigens durch die gütige Gastfreundschaft der Herren Vent bedeutend erholt und gestärkt hatte, verfolgte wieder meinen Weg nach den Gebirgen und dem Dreugen-Gebiet.

Fünf Meilen oberhalb Fort Vent, kamen wir zum Fort Le Puebla. Es ist von ungebrannten Backsteinen erbaut und besteht aus einer Anzahl von einstöckigen, in einem Viereck gebauten Häusern, ähnelt übrigens im Ganzen dem früher beschriebenen.

Es gehört einer Anzahl amerikanischer und spanischer Biberfänger die, des früheren Geschäfts müde, sich hier niedergelassen haben.

Wir kamen etwa um 4 Uhr an und übernachteten, da wir im Sinne hatten für einen der Männer ein Pferd zu kaufen und überhaupt noch vieles Andere zu arrangiren. Dort fanden wir auch eine Gesellschaft von Biberfängern, die aus den Gebirgen, nach Beendigung ihrer Frühjahrs-Jagd, hierher gekommen waren, ihre Wohnungen, frei von Miethzins aufgeschlagen, ihre Felle angedepakt und einen Handel für Whiskey eröffnet hatten. Ein Fell, das zu vier Dellar taxirt ist, gilt in diesem Markt eine Pint Whiskey (etwa eine halbe Flasche); durch den langentbehrten Genuß des feurigen Getränkes aber aufgeregert, trinken sie mehr und mehr, holen ein Fell nach

dem andern hervor, und ruhen nicht eher, bis ihr Lager verschwunden, die Mühseligkeiten der Jagd, die Beschwerden und Entbehrungen des Fallenstellens, die eifrigen Stürme der Wildniß, das blutige Gefecht, Fuß an Fuß mit Messer und Tamahawk, die langen Tage und Nächte in Durst und Hunger hingebracht vergessen, und vollkommen in Lethe des berausenden Giftes hinweggeschwemmt sind.

Unter diesen Biberfängern waren einige interessante Charaktere, besonders ein Frosche von Kanada, ein kräftiger alter Mann mit einer flachen Nase, breitem Gesicht, kleinen kligenden, schwarzen Augen, schwartigen Gesichtszügen und einen Mund den er, fast stets lachend, von einem Ohre bis zum andern zog, während er die merkwürdigsten Geschichten aus dem gefährvollen Leben der Biberfänger erzählte.

Besonders gern trug er seine erstmalige Rettung aus den Händen der „Schwarzfüße und Sioux“ vor, als er noch im Dienste der Hudson-Bay Compagnie stand.

Bei einer dieser Gelegenheiten hatte er sich von den andern Fallenstellern entfernt und war, den Missouri weit hinauf, in ein besonders liebliches Thal gerathen; ein Platz, wie er ihn auf allen seinen Wanderungen bis jetzt vergebens gesucht hatte und wo er mit seiner „Squaw“ bis zu seinem Ende glaubte unverfolgt leben zu können.

Die niederen Gebirge die ihn umgaben, waren mit langen gewaltigen Fichten bewachsen und um sie herum ausgenommen in Osten, wo durch eine weite Oeffnung, die Morgensonne ihre Strahlen hereinwarf, thürmten sich wilde Felsrücken, mit ewigem Schnee bedeckt, empor, weit über die grünen Abhänge, unter ihnen, hinaustragend.

Das Thal entlang lag ein reiner, klarer See, in dessen Mitte, aus höheren, felsigen Grund Quellen in die Höhe sprangen, die ihre Wasser mehrere Fuß hoch über die Oberfläche desselben emporwarfen, was die kleinen Wellen plätschernd an die kieseligen Ufer sandte.

Der alte Indianer schlug sein Zelt am Ufer desselben in einem Dickicht von überhängenden Bäumen auf und stellte seine Fallen.

Nachdem er dieß gethan, begann er sorgfältig jeden Theil der ihn umgebenden Gebirge zu untersuchen, um zu sehen, ob noch mehrere Ein- oder Ausgänge zu diesem See führten und ihm, im Fall er wirklich einmal von feindlichen Indianern entdeckt würde, ein anderer Ausweg zur Flucht bliebe, als der, durch welchen er herein gekommen war.

Keinen weiteren Weg fand er aber, eine einzige Schlucht ausgenommen, durch welche die Wasser des Sees ihren Abfluß hatten.

Zufrieden kehrte er zu seiner Hütte zurück und fischte, jagte und fing lange Wochen hindurch Viber, bis ihn eines Morgens der fürchterliche Kriegsschrei der Blackfeet aufschreckte.

Der See war sein einziger Rettungsweg und schwimmend und tauchend erreichte er, von den Indianern weit verfolgt, die Schlucht. Alle seine Felle, seine Fallen, sein ganzes Jagdgeräth, fiel den gottvergessenen Blackfeet in die Hände.

Ein anderes Individuum dieser alten Viberfänger war mein Führer Kelly; ein Schmied seines Handwerks, und ein Weißer. Aus Kentucky zwar gebürtigt, hatte er sein Geburtsland vor etwa 12 Jahren verlassen, und war in den Dienst der „Amerikanischen Pelzcompagnie“ getreten. Seit der Zeit hatte er die Vereinigten Staaten nur ein einziges Mal besucht, und sich dann auch nur wenige Wochen darin aufgehalten.

Seiner Meinung nach war Alles so langweilig und ermüdend dort, daß er wieder in die Gebirge fliehen mußte; dazu hatten ihn die Nahrungsmittel, wie er sich ausdrückte, fast umgebracht; fluchend behauptete er: „Die niederträchtigen Kuchen und Pasteten, das Schweinefleisch und die anderen, tausenderlei kleinen Näscherlein, die man so unter Bekannten herunter schlucken muß, sind genug, um die Constitution eines Straußes zu zerstören; möglich ist's,

daß i
steden
kann
genies
fleisch
Trink
bin i
glückl

Nächt
aus
ihn
mußt
rauhe

Kleid
Pferd
dann
Sach
Schle
unser
den
anch
etwed

daß ich das Zeug, obgleich ich schon lange aus den Ansiedlungen entfernt und davon entwöhnt bin, noch essen kann, wie aber Einer diesen Mischmasch mit Vergnügen genießen mag, begreife ich nicht. So lange ich Büffel-
fleisch zum Essen, das reine Wasser der Schneehügel zum Trinken, gute Hirchfelle zur Kleidung bekommen kann, bin ich zufrieden, denn ich bin unabhängig und dadurch glücklich."

Ich fand jedoch später, als er manchmal in stillen Nächten an den Lagerfeuern Geschichten und Anekdoten aus seinen Jugendjahren erzählte, daß andere Ursachen ihn aus den Grenzen der Civilisation getrieben haben mußten, und daß ein warmes, fühlendes Herz unter der rauhen Außenrinde angenommener Gleichgültigkeit schlage.

Wir blieben die Nacht des 11. in Puebla. Gegen Kleidungsstücke und Geld kauften wir übrigens noch ein Pferd, das wir nothwendig brauchten, und richteten uns dann im Fort für die Nacht ein, indem wir alle die Sachen, die uns gehörten in dem Raum den wir zum Schlafen angewiesen bekamen, dicht zusammenlegten und unsere Decken und Körper so placirten, daß es selbst für den geschicktesten Dieb, schwierig gewesen sein würde, auch nur das Mindeste zu entwenden, ohne uns zu erschrecken.

Am 12. um 8 Uhr Morgens, hatten wir gefattelt und gepackt, und befanden uns auf dem Wege nach den Gebirgen.

Die Luft war rein und klar, wie in Neu-England, im indianischen Sommer, und kurze 5 Meilen brachten uns zu dem Lager von Kelly's Diener, den wir vorausgeschickt hatten, für die Pferde Gras zu finden.

Unsere Provisionen bestanden in einer kleinen Quantität Weizenmehl, etwas Salz und Pfeffer und einigen Pfunden Zucker und Kaffee. Für Fleisch waren wir ganz auf unsere Büchsen angewiesen, da sich aber den ganzen Tag kein Wild zeigte, angelten wir am Abend und fingen, nach manchen vergeblichen Versuchen einen, etwa pfündigen Catfisch, freilich eine ärmliche Mahlzeit für sieben hungrige Mägen.

Am 13. machten wir 15 Meilen am Ufer des Arkansas hinauf; der Boden aus Sand, mit sehr wenig Lehm vermischt, bestehend, saugt alle Feuchtigkeit ein und ist zu wenig mit nahrhaftem Salze versehen um mehr als hie und da zerstreutes Büschelgras und krankhaft aussehende Sonnenblumen hervorzubringen.

An einigen Stellen begrenzen schroffe Abhänge von Sand und Kalkstein das Flußthal.

Nachmittags wurde die lange, niedere Gebirgsreihe, die an der östlichen Seite der Cordilleras oder Felsenge-

birge
selbst
waren
Gipfel
westen
pen du
wir ein
dem G
fürzen,
iselirt
hoch, in
gen äh
lassen
Wasser
Süd-D
leichter
tation.
leichten
Schritt
mittag

birge liegt, sichtbar, ebenso „Dongos“ Gebirgsrücken und selbst diese, doch eigentlich noch keine wirklichen Gebirge, waren mitten im Sommer mit Schnee bedeckt. Pike's Gipfel im Süd-Westen und James's Gipfel im Nordwesten, streckten bei Sonnenuntergang ihre rauhen Ruppen durch die sie umhängenden Wolken empor.

Am 14. machten wir 20 Meilen und wechselten, da wir ein Pferd zu wenig hatten, mit Allen im Reiten.

Die Oberfläche der Ebene wurde, je mehr wir uns dem Hochlande näherten, rauher und rauher.

Die Wasser, die sich von den ersten Bergen herabstürzen, haben das was einst eine Ebene war, in einzelne isolirt dastehende Abhänge gerissen, die jetzt 3—400 Fuß hoch, in der Entfernung ungeheureren Burgen und Festungen ähneln.

Der Arkansas war sich, seit wir Fort William verlassen hatten, gleich breit, (etwa $\frac{1}{4}$ Meile) geblieben, sein Wasser aber noch immer trübe. Sein Hauptcours ist Süd-Ost und der Boden soweit das Auge reichen konnte, leichter Sand und theniger Lehm, fast ohne alle Vegetation.

Am 15. zogen wir 18 Meilen und zwar über so leichten, lockeren Boden, daß unsere Thiere bei jedem Schritt bis über die Fesseln einsanken. Den ganzen Vormittag hielten wir uns im Flußthal und es war fast kein

einzigster Baum zu sehen, ein paar alte Baumwollensbäume ausgenommen, die, grau und verwittert von den langen wilden Erzählungen, die ihnen die Winde hier Jahrhunderte vorgehaust hatten, zu zittern und beben schienen.

Die gewöhnliche Farbe des Bodens war ein, in das grau spielende blan.

Um 12 Uhr hielten wir auf einem flachen Stück Land, das der Fluß, durch das Einsaugen des Bodens, angefeuchtet hatte, und ließen unsere Pferde grasen. Auf dieser Stelle standen auch ungefähr 40 oder 50 alte und verkrüppelte Weiden, die hierher, aus der ganzen Gegend zusammengekommen zu sein schienen, um gegen die trüb-selige Einsamkeit Schutz zu suchen.

Mit Sonnenuntergang erreichten wir die Ufer des kleinen Flusses Fontequenonir, der sich hier in den Arkansas ergießt.

Kelly hatte gehofft in den, seine Ufer bedeckenden Dickichten Hirische zu finden und war, gleich nach unserer Ankunft daselbst, wie ein guter Jäger, ehe sie unsere Nähe wittern möchten hingegangen um einen zu erlegen; aber umsonst durchwanderte und durchkroch er alle Plätze, in denen er nur Wild vermuthen konnte. Eine andere Gesellschaft von Jägern war vor uns hier gewesen und hatte sie in die, für sie sicherern, Gebirge geschickt.

denn
ferner
Die k
Kuppe
Sonne
unrege
wir la
er un
abstech
Ström
Viberj

2
bare,
pelten
Laub
felgrün
nieder
Gebirg
erhielt
dem
den M
Tage

Unser Führer blieb jedoch der Fröhlichste von Allen, denn während dem Nachmittags-Marsch waren am fernen Horizont seine alten Jagdgründe aufgetaucht. Die kahlen, freistigen Häupter der Pikes- und James-Kuppen glänzten in den Strahlen der untergehenden Sonne, die Gebirge, um sie herum, stiegen mit ihren unregelmäßigen, zackigen Conturen empor, und oft, als wir langsam den wilden Bergen entgegen ritten, zeigte er uns durch dunkle, schrofne Zeichnung vom Horizont abstechende Schluchten, zwischen denen hin sich reißende Ströme zwängten, die einst Zeuge seiner glücklichen Viberjagden gewesen waren.

Wir legten am 16. eine lange Strecke über unfruchtbare, kleine Hügel zurück, die nur sparsam mit verkrüppelten Cedern und Fichtenbäumen besetzt waren. Das Laub und die Nadeln dieser Bäume haben eine sehr dunkelgrüne Farbe, und da sie, mehr oder weniger, alle die niederen Hügel bedecken, die an der östlichen Seite der Gebirge, vom Arkansas bis hinauf zum Missouri liegen, erhielten sie, (besonders der Theil, welcher sich zwischen dem „süßen Wasser“ und dem kleinen Missouri hindreht), den Namen der „schwarzen Hügel.“

Der Boden des Landstrichs, den wir an diesem Tage durchwanderten, bestand aus einem grauen Lehm

und Kies, und war von Sand- und Kalksteinfelsen unterbrochen.

Umgefähr 4 Uhr Nachmittags wurden wir plötzlich von einer nicht geahnten Plage heimgesucht; als wir nämlich eine kleine Strecke rothen Sandes durchziehen wollten, und auf die Gebirge schauten, die mit jedem Augenblicke klarer und deutlicher ihre felsigen, mit Schnee bedeckten Gipfel zeigten, überdeckte uns plötzlich, im wahren Sinne des Wortes, eine Wolke von fliegenden Ameisen mit grauen Flügeln und dunklen Körpern, die mit solcher Wuth und Gier auf uns einstürmten, daß selbst unsere Pferde verdutzt und geängstigt über das Plöbliche dieses Angriffs, stehen blieben und nicht weiter wollten.

Wir mußten absteigen und sie föhren und erreichten nach etwa einer halben Stunde die Grenze dieses, mit Bewohnern gesegneten Sandstrichs, wo wir doch wenigstens wieder einmal die Augen öföfnen und athmen konnten.

Am 17. Juli machten wir zwischen tiefen, von wilden Wassern aufgerissenen Schluchten, 20 Meilen. Ueberall bezugte hier der Anblick der Natur furchtbare Umwölzungen und Ueberschwemmungen, die stattgefunden haben mußten. Abgründe, oft über hundert Fuß tief, wie gewaltige, Insel gleiche Erdhügel, die stumm und starr sich emporstreckten, gaben dem Lande ein schauerlich wüßtes Aussehen;

und wohin das Auge auch blickte, sah es Nichts, als
blatt- und blumenlose Bildniß.

Wir lagerten in der nächsten Nacht 5 Meilen von
da, wo sich der Arkansas aus den Gebirgen drängt und
die Berge, an der Südseite des Flusses, boten eine herr-
liche, wilde Scenerie, sahen aber so rauh und zerrissen
aus, daß es uns schien, als ob auch nicht ein Fuß breit
ebenen Landes auf denselben liegen könnte.

Diese Gebirgsmasse erstreckt sich etwa 50 Meilen am
Arkansas hinab, jedoch immer mehr und mehr eine süd-
liche Richtung annehmend bis sie, ganz im Süden, Taos
und Santa Fé erreicht. Westlich von diesen Bergen und
mit ihnen verbunden, liegen die gewaltigen Felsen-Ge-
birge in denen der Rio Bravo del Norte der Wolfano,
mehrere Arme des Arkansas wie eine Anzahl von Strö-
men, die sich in dem Colorado des Westens und den Golf
von Mexiko ergießen, entspringen. Dort leben die öst-
lichen und westlichen Stämme der Entaw's. Die Berge,
die sie bewohnen, sollen scheinende Gletscher sein und in
mancher anderen Hinsicht den Gebirgen der Schweiz ähneln.
Die Entaw's sind tapfer und hinterlistig und werden auf
etwa 8000 Seelen geschätzt. Sie ziehen Pferde, Maul-
thiere und Schafe, bauen etwas Mais und Bohnen,
fangen Viber, verfertigen, mit Hülfe einer Steyfnadel,

wollene Decken und vermischen sich mit den merikanischen Spaniern.

Sechzig Meilen östlich von diesen Gebirgen, und etwa fünfzig südlich vom Arkansas, steht Pikes = Gipfel und die kleineren Kuppen die ihn umgeben, isolirt auf der Ebene; er ist, wohl ein Drittheil seiner ganzen Höhe, mit ewigem Schnee bedeckt.

An der nördlichen Seite des Flusses liegt eine Reihe von Bergen, die sich etwa 2000 Fuß über die Fläche erheben und im Allgemeinen denen an der Südseite gleichen; sie sind dunkel und zerrissen, und ihre Seiten wie diese sparsam und dünn mit Cedern und Fichten bewachsen.

Am 18. standen wir früh auf, stärkten unsere Glieder mit einer Wassersuppe, unserer einzigen Nahrung, und bereiteten uns vor die Gebirge zu betreten. — Aber mit leichtem Herzen thaten wir es, denn die Stürme, den Schlamm, die angeschwollenen Ströme, die monotone, öde Bildniß der Prairien ließen wir hinter uns, und vor uns lagen die tiefen, fruchtbaren Thäler, die kühlen Ströme und Lüfte des Hochlandes.

Von den kalten Winden, die über den Schnee zu uns herunter wehten, durchzogen, ritten wir in scharfem Trabe den Abhängen zu, deren Fuß wir in dreiviertel

Stund
Arkans

gen hi
Meilen
wältz,
Durch

dem T
gepreß
Panth
schnell
pen en

durch

wenza
die Gr
sprüde

her, r
den w
Augen
den S
wir n

Stunden erreichten und zwischen denen hindurch sich der Arkansas schäumend in die Ebene stürzt.

Dieser Fluß läuft 200 Meilen zwischen den Gebirgen hin, wo er seine Wasser, besonders in den letzten 100 Meilen, brausend durch steile, schroffe Felsen hindurchwälzt, die hundert oft tausend Fuß von ihm emporsteigen. Durch diesen wilden Canal fließt er in tollem, rauschendem Toben, stürzt über Abhänge und durch zusammengepreßte Schluchten und springt endlich, wie ein befreiter Panther, hinaus in die offene Ebene, in der er reißend schnell forteilt, als ob er froh wäre, den beengenden Klippen entgangen zu sein.

Hier drangen wir in die Felsengebirge, und zwar durch eine Schlucht ein, die ein Bergstrom gerissen hatte.

Jetzt war es ein kleiner, freundlicher Fluß; der Löwenzahn, die Angelika, der Bergflachs, der Holunder, die Erle und Birke wuchsen an seinen Ufern und klar sprudelte sein Wasser über reine Kiesel dahin.

Dunkel und drohend hingen die Felsen über uns her, und wir wandten uns nun vom Arkansas-Fluß ab, den wir bald zwischen den Cedern und Tischen aus den Augen verloren; aber es war fast ein schmerzliches Gefühl, den Strom zu verlassen, an dessen Wasser und Fischen wir uns so oft erquickt und der uns durch eine so lange,

wülste Strecke ein treues Geleit gegeben hatte. Noch lange hörten wir sein dumpfes Brausen wie er sich durch das felsige Bett dahin stürzte, als ob er uns ein letztes Lebewohl nachrufe.

Dieses Thal läuft ungefähr 10 Meilen in einer nördlichen Richtung von dem Ausgang des Arkansas zu dem Bergücken, der die Wasser dieses Flusses von den Quellen des südlichen großen Platte-Armes scheidet.

Etwa die Hälfte des Thals hinauf theilte sich der indianische Fußweg, dem wir bis jetzt gefolgt waren; ein Arm machte einen westlichen Umweg durch die Hügel, während der andere, und zwar kürzere, gerade nördlich hinauf nach einem anderen Thal, „*Dayou Salade*“ genannt, lief.

Unser Führer untersuchte beide Wege sehr sorgfältig; da er aber den westlichen viel mehr begangen fand und vermuthen konnte, daß die Gefahr Indianern zu begegnen, auf dem anderen geringer sei, führte er uns auf diesem fort.

Um 12 Uhr etwa kamen wir an so steile, aus Sand und bröcklichen Steinen bestehende Höhen, daß sie zu ersteigen unmöglich schien, unser alter Kentuckier war aber anderer Meinung und erzählte uns von viel gefährlicheren Wegen, die er mit schwerer beladenen und schlechter ge-

fütter
haupt
Zelten
diese
redet,
dieser

Lastig
Stach
iere
arbeit
est au

einem
fährlia
Gepäc
einen
sein g
seinem
Spru

lich de
ob sie
müde,

fütterten Thieren zurückgelegt habe, als diese da, und behauptete auch, daß ein ganzer Stamm Gutaw's mit ihren Zelten, Weibern und Kindern erst vor kurzer Zeit eben diese Anhöhen erklimmen hätten. Bald waren wir überredet, daß wir eigentlich noch gar nicht wußten, was in diesen Bergen möglich oder nicht möglich sei.

Unser braver Führer ging voran, dann kamen die Lastthiere, jedes mit der Unterstützung eines gewaltigen Stachelstoches, dann ich selber mit einigen der Leute, unsere Thiere führend; aber mit fürchterlicher Anstrengung arbeiteten sich unsere Thiere bergauf, und mußten gar oft ausruhn.

Der Weg zog sich um eine schroffe Klippe, neben einem fürchterlichen Abgrund hin und gerade an der gefährlichsten Stelle stieß mein Buckla-Pferd mit seinem Gepäck an einen hervorstehenden Felsen und schwankte einen Augenblick über einer Tiefe von ungefähr 300 Fuß, sein gutes Glück gab aber den Ausschlag; es stolperte von seinem Grabe fort und lebte, um später einen noch tieferen Sprung zu thun.

Mit Schweiß und Staub bedeckt, erreichten wir endlich den Gipfel der Höhe und unsere Thiere zitterten, als ob sie von der Kienbahn kämen. Wir selber waren so müde, daß wir uns kaum aufrecht erhalten konnten.

Der Gipfel war mit Fichten bedeckt, von denen einige bis zu 2 Fuß im Durchmesser und nur oben um die Wipfel kleine Büschel von Zweigen hatten; andere, niedrigere, streckten ihre Aeste dicht über die Erde hinans.

Ein heraufsteigendes Unwetter zwang uns unter eben diesen Baumgruppen Schutz zu suchen, das auch bald genug mit fürchterlicher sinnbetäubender Gewalt über uns hereinbrach; selbst in den Ebenen habe ich es nicht so wettern sehn.

Nachdem das Gewitter etwas nachgelassen, erstiegen wir die höchste Kuppe und hatten von hier aus eine wahrhaft entzückende Aussicht, denn wie ein ungeheueres Panorama umgaben uns die wild über und auf einander gethürmten Massen der Gebirge.

Endlich, ungern diesen Anblick verlassend, wanderten wir noch 5 Meilen bergab, bis zu einem nördlich laufenden Bach, an dem wir lagerten. Vom Sturm durchnäßt und von dem kalten Wind, der hier oben wehte, durchschauert, mußten wir übrigens das Feuer bedeutend anschüren, ehe wir schlafen konnten.

Um unser Lager herum wuchs eine Masse des wilden Bergpflachs, dessen Stengel am anderen Morgen vom Frost der Nacht ganz steif waren; die Wasser des Baches, an dem wir lagen, hatten ebenfalls eine dünne Eisrinde. Dieß ist der Geburtsort des Platte; in diesen

Schlit
kanfas
Wasser
felsigen
den ab
war,
die Gu
hatten
des m
schwan
suppe
Streck
Land
beuten
Keiner
rückge
Ansh
durch
Herbst
das F
Fleck
lade a
daß n

Schlünden, 12 Meilen nördlich, vom Ausgang des Arkansas, entspringt er.

Am 19. zogen wir in nördlicher Richtung die kleinen Wasser hinunter, die plätschernd und zischend durch ihre felsigen Betten dahin jagen; trotz dem harten felsigen Boden aber, der den Hufen unserer Pferde sehr nachtheilig war, konnten wir den Weg überall sehr leicht finden, da die Entawä, um diesen Weg zu bezeichnen, Steine gelegt hatten. Um Mittag sahen wir wieder einzelne Stengel des wilden Flachses und unweit des Wassers einige schwarze Birken.

Seit 9 Tagen hatten wir nur allein von Wasserjuppe gelebt und es schien fast unglaublich, daß wir eine Strecke von 180 Meilen durch ein so wildes, einsames Land ziehen sollten, ohne ein einziges Stück Wild zu erbeuten; unser braver Führer behauptete aber, daß noch Keiner diesen Weg mit weniger Entbehrung als wir, zurückgelegt habe. „Es ist,“ wie er sagte, „ein Land zum Anshungern. Die Büffel kommen aus dem Norden durch den „Bulläpferch“ und wandern, sobald die kalten Herbststürme nahen, nach einem wärmeren Klima, aber das Thal dort drüben (nach einem niederen, dunkelen Fleck am Horizont zeigend) sieht ganz wie Bayou-Salade aus, und ist das der Fall, so habe ich Hoffnung, daß wir Fleisch erhalten werden, ehe die Sonne hinter

dem Schnee hinunter ist.“ Wir waren mit dieser Aussicht zufrieden und keineswegs böse darüber der kraftlosen Kost, die so lange unsere einzige Nahrung ausmachte, zu entsagen.

Auf unserem Weg fanden wir sehr häufig den kleinen Prairie-Wolf, dessen wildes Heulen uns fast an jedem Abend einschläferte und am Morgen begrüßte.

Die Wasser, die etwa 20 Meilen zurück nur kleine Bäche gewesen, schwellen jetzt durch tausende von Hülfquellen zu wilden, tiefen Strömen an; die Berggipfel waren mit Hagel und Schnee bedeckt und Alles zeigte, daß wir uns in den Gegenden des Winters befanden, dem auch unser frostiges Aussehn gewiß nicht widersprach. Dennoch wuchsen hier und da einzelne Blumen und Gräser, die in den höher gelegenen Gegenden fortkommen, und gaben dadurch dem Ganzen einen um so eigenthümlicheren Anblick.

Wir wanderten, vorsichtig nach Wild anschauend, etwa 10 Meilen fort als wir plötzlich, eine Anhöhe ersteigend, eine kleine Heerde von Büffeln, ruhig grasend, vor uns sahen. Es wurde augenblicklich Halt gemacht, und unser alter Kentuckier schlich sich um ein Dickicht herum, den Thieren den Wind abzugewinnen.

Mit Herzklopfen erwarteten wir den Ausgung. — Der scharfe Krach der Büchse schallte endlich durch die

Verge
brach zu
wir nach
wie sie
wundet
Jäger
Schwan
Blut st
S
gewaltig
Haut, d
abgestre
Fleisch
men, d
Lenden
dann d
halten,
in die
laden u
D
Fleischst
lachend
S
mals di
ganz w

Verge — einer der Büffel zuckte emper, taumelte und brach zusammen; in sprachloser Erwartung aber schauten wir nach dem Gestürzten hinüber, ob er sich nicht wieder, wie sie oft thun, aufraffen und, obgleich zu Tode verwundet, doch noch in den unzugänglichen Klüften dem Jäger entziehen würde; doch nein, er schlug mit dem Schwanz, er zuckte im letzten Todeskampf und schwarzes Blut strömte aus seinen Nasenlöchern. Er war unser

Schnell blickten unsere Messer aus der Scheide, das gewaltige Thier wurde auf das Brustbein gelegt, die Haut, den Rücken entlang, aufgeschnitten, auf einer Seite abgestreift und auf den Sand gebreitet, um das abgelöste Fleisch darauf zu legen und dieses nun sauber abgenommen, die Rippen mit der Art zerkleinert und Herz, Leber, Lenden und Nieren mit dem delikaten Fett herausgeholt; dann die Kinnladen aufgebrochen, um die Zunge zu erhalten, die köstlichen Markknochen ausgeschält und Alles in die frische Haut eingeschlagen, auf die Thiere geladen und unserem nächsten Lagerplatz zugeführt.

Der wer uns den Abend gesehen hätte, wie die Fleischstücke am Feuer rosteten und brieten und wir lachend und erzählend um dieselben herumlagerten.

Seit wir Fort William verlassen, hatten wir aber oftmals die Spuren von Cutaw-Kriegern gekreuzt und nicht ganz wohl ward uns bei dem Gedanken, wenn wir uns

einen nächtlichen Ueberfall dieser Herden dachten; doch wählten wir stets unser Lager sehr sorgfältig und zündeten besonders unsere Feuer nicht an solchen Stellen an, wo sie leicht gezeihen werden konnten, auch schliefen wir angekleidet, mit den Waffen an der Seite.

Am 21. zogen wir schon bei Tagesanbruch über hügelig, schwellendes Land, das mit Tichten und Espen bewachsen war.

Diese letzteren Bäume standen so dicht gedrängt bei einander, daß sie jedes andere Gewächs von ihrer Gesellschaft ausschlossen und nicht die Hälfte von ihnen, ehe sie nur 5 Zoll im Durchmesser hatten, existiren konnte.

Der Schnee, welcher auf den Gipfeln der Hügel lag, fing an zu schmelzen und am unteren Rande desselben, wo das Gras grün und zart war, weideten ganze Herden von Büffeln; aber so weit waren sie von dem Thale, in welchem wir hinzogen, entfernt, daß sie fast nur wie eine Masse dunkler Punkte, an den fernen Bergen hängend, ansahen.

An den Ufern der kleinen, kieseligen Bäche wuchsen manche schöne Pflanzen; einige Arten von Geißblatt, zwei Species des wilden Hopfens und der Bergflachs waren unter ihnen, auch machten wilde Früchte hier ihre erste Erscheinung, als: Pflaumen, gelbe und schwarze Johannisbeeren, denen ähnlich, welche bei uns in den Gärten wachsen, und andere mehr.

Am 22. wanderten wir 8 Meilen durch eine, der gestrigen vollkommen ähnlichen Gegend, um 10 Uhr ungefähr trafen wir auf frische Fährten, unter denen sich deutlich die von Hufspuren und auf der Erde hingeschleppten Stangen erkennen ließen. Kelly untersuchte sie genau und erklärte bestimmt, daß sie höchstens 24 Stunden alt seien und von einer Bande der Entaw's herriühren müßten, die dort vorbei nach der Bayou Salade gezogen waren, um Büffel zu jagen.

Das war nun freilich kein tröstlicher Umstand, so ganz in der Nähe feindliche Indianer zu haben, denn lange hätten wir uns keinesfalls gegen eine große Anzahl von Büchsen, Tomahawks und Pfeilen halten können, überdieß war es auch sehr wahrscheinlich, daß sie die Büffel aus unserer Nähe scheuchen und uns so verhindern würden genug Fleisch zu trocknen, um uns für die lange, wilde noch vor uns liegende Strecke, zu verproviantiren. Wir eilten daher, als wir um 2 Uhr etwa wieder einer kleinen Heerde begegneten, noch einen jungen Bullen und luden sein Fleisch auf, das wir im nächsten Nachtquartier dörren.

Am 23. Achtzehn Meilen an diesem Tag, und zwar zwischen rauhen Abgründen, unter überhängenden Felsstücken und an krawelnden Waldströmen hin; übrigens

fanden wir auch oft zwischen den wildesten Scenen kleine offene, grasige und blumige Ebenen, die uns dann um so viel sanfter und lieblicher in der schroffen, trozigen Umgebung schienen.

Als wir den höchsten Punkt eines kleinen waldigen Hügels, der ein weites Thal überschante, erstiegen hatten, fanden wir wieder frische indianische Fährten und hielten uns nur auf dem Kamme des Hügels, in den mit Holz bewachsenen Theilen desselben, um das Thal zu überschauen und etwa darin sich befindliche Indianer zu erspähen und ihre Stärke zu erforschen; das ruhige Benehmen mehrerer Heerden Büffel aber, die wir dert herum weiden sahen, überzeugte uns bald von der Sicherheit des vor uns liegenden Weges; wir stiegen daher wieder in das Thal hinab, da das Fortkommen eben auf dem Berg, durch viele umgestürzte Baumstämme und verwachsene Dickichte aufgehalten, zu beschwerlich war, und wandten uns durch eine tiefe Schlucht gegen die Vereinigung des nördlichen und südlichen Stromarmes.

An dieser Stelle war er etwa 450 Fuß breit, ungefähr 6 Fuß tief und mochte 5 Meilen die Strecke fließen. Sein Lauf ist N. N. O. der großen Prairie-Wildniß zu.

Das Thal ist aus mehreren kleinen Thälern zusammengesetzt, die durch niedere, felsige Berggücken von einander getrennt sind.

Di
auch an
W
lich, we
lendem C
Ebenen.

Di
senden,
verfaum
der Ind
Cheyenn
die Sho
bees, a
Grows
und hab
Herbststü
quartiere

W
stern G
mit tant
Wilden,
denken.

Di
einige d

Dieser Platz heißt Bayou Salade und dort wird auch an manchen Stellen Steinsalz gefunden.

Wir waren im Mittelpunkt des Thales, und nördlich, westlich und südlich lagerten, mit dunkelern, schwelendem Grün bekleidet, höher und höher steigend die Ebenen.

Die Büffel haben sich im Juli hier seit Jahrtausenden, aus den dürren Ebenen des Arkansas und Platte, versammelt und so weit zurück als die Uebertragungen der Indianer gehn, sind sich auch hier die Cutaws und Cheyennes von den Bergen aus der Nähe Santa Fe's, die Shoshonies oder Snakes (Schlangen) und Arapaho's, aus dem Westen und die Blackfeet (Schwarzfüße) Crows (Krähen) und Sioux aus dem Norden begegnet und haben gejagt und gekämpft, bis sie durch die kalten Herbststürme und den Novemberschnee in ihre Winterquartiere zurückgeschenkt wurden.

Wie wunderbar wild und herrlich müssen diese finsternen Gebirge darcin geschaut haben, wenn wir sie uns mit tausenden von ledernen, kegelförmigen Zelten der Wilden, mit diesem trotzigen, kühnen Volke belebt, denken.

Dieses Thal besuchen auch jetzt noch im Sommer einige der Stämme, wenn die Hitze in den kammlosen

Ebenen zu drückend wird, und die Gtaws hatten es erst kurz vor unserer Ankunft durchkreuzt.

Wir lagerten die Nacht in einer tiefen Schlucht und zündeten unser Feuer in dem ausgetrockneten Bett eines Bergstromes an, wo durch das uns umgebende, dichte Gebüsch, die helle Flamme so ziemlich verborgen wurde, banden unsere Pferde nahe zum Lager an und gebrauchten überhaupt jede Vorsichtsmaßregel, um so unbemerkt als möglich den Tag zu erwarten, doch ließ uns, da wir das Feuer, ehe wir uns niederlegten, auslöschten, der nahe Schnee in den Bergen nicht schlafen, und schüttelnd vor Frost erwarteten wir den Morgen; alle Vorkehrungen waren aber unnütz gewesen, kein Feind ließ sich blicken.

Unser Führer erzählte uns über die Gtaws Folgendes: Sie bewohnen beide Seiten der Gtaw- oder Anahuac-Gebirge und ziehen fortwährend von einer Seite der selben zur andern; sie sprechen meist Alle spanisch, und einige der Halb-Indianer haben die katholische Religion angenommen, die übrigen hängen noch am Glauben ihrer Väter und verehren ein großes, erschaffendes und erhaltendes Wesen. In diese Verehrung mischen sie jedoch die Geisterfurcht vor dem Erscheinen ihrer verstorbenen Zauberer oder Priester. Sie bestehen aus ungefähr 1000 Familien. Von den Cheyennes sagte er uns,

daß sie
manches
Stamm
W
len in
Rüffel
das Fle
W
den Sti
ausgefeg
des Pla
Be
auf Va
Meilen
empor u
dunkelen
übliche
Norden
bewachse
schwande
Rebelgen

daß sie eine Bande zusammengelaufener Ontawö und Cumanaches und feiger und diebischer, als irgend ein anderer Stamm, südlich vom Arkansas, wären.

Wir brachen um 7 Uhr etwa auf, machten 8 Meilen in nordwestlicher Richtung, legten einen anderen Büffel und schlugen gleich darauf unser Lager auf, um das Fleisch desselben zu trocknen.

Wiederum waren wir zwischen Schnee und Eis und den Stürmen eines anderen „theilenden Bergrückens“ ausgesetzt und lagerten auf dem Gebirge, das die Wasser der Platte und die des Grandriver von einander trennt.

Von dieser Höhe hatten wir eine herrliche Aussicht auf Bayou Salade und die Anahuac-Gebirge. 160 Meilen südöstlich von uns ragte der kahle James-Gipfel empor und ungefähr 100 Meilen im Osten starrten die dunklen Felsenmassen zum Himmel, durch die sich der südliche Arm der Platte in die Ebene stürzt. Gegen Norden dehnten sich die niederen, grasigen und mit Holz bewachsenen Hügel in weite Ferne hinaus und verschwand am äußersten Rande des Horizonts in blauem Nebelgewölk.

Capitel V.

Das Erklettern dieser Höhe war nicht so schwierig als das der Arkansas-Berge, doch hatten wir hier einen Unfall, der uns mehr schadete als all der Hagel und Sturm, den wir dort ausstehn mußten. Eines der Pferde, das unserem Führer gehörte, wurde kurz vorher, ehe wir den Gipfel erreichten, krank, und konnte mit den Packeten, die es bis jetzt leicht getragen hatte, nicht mehr weiter; es sank unter der Last. Alles was wir auch mit ihm versuchten, die Medicin die wir ihm gaben, da wir es vergiftet glaubten, war unsonst es ward immer matter und wir mußten Halt machen. Es war eins unserer besten Pferde und den anderen immer mit gutem Beispiel vorangegangen, daher gerade kein unwichtiger Verlust in solcher Gegend ein solches Thier einzubüßen.

Schon früh am 25. standen wir auf und fanden das Pferd noch am Leben, konnten es aber kaum fünf Meilen weit treiben ehe es zusammenbrach.

Wir schlugen wieder unser Lager auf, um es nicht lebend den Wölfen zu überlassen und es fiel gerade vor Sonnenuntergang.

Unsere Sorge für das arme Thier hätte uns bald einen herrlichen Anblick, eines der sonderbarsten Naturspiele, übersehen lassen.

Es war ein Kreuz von crySTALLisirtem Quarz, das an der östlichen Seite einer kegelförmigen Kuppe liegt. An der westlichen Seite des Stromes dem wir folgten, standen mehre solche Kuppen um eine größere herumgedrängt, deren höchster Punkt einige Ähnlichkeit mit dem Dache einer alten Kirche hatte. An beiden Seiten dieser Gruppe erhoben sich wilde Bergmassen, die bis hinauf über die Schneelinie reichten und im fernem West schaute es durch die Oeffnungen zwischen den Gipfeln, wie die Säulen eines gewaltigen Tempels hindurch. An der östlichen Seite des mittleren Berges aber, waren zwei, sich kreuzende Streifen, wie es schien, von crySTALLisirtem Quarz; der Aufreiß mochte etwa sechzig, und das Kreuz, das darüber hin, nahe zum Gipfel, gegen den Himmel gekehrt, lag, zwanzig Fuß lang sein und es machte einen eigenthümlichen Eindruck auf uns, inmitten dieser wilden Bergschluchten, das Zeichen des Heilandes, wie durch die Hand des Ewigen befestigt zu sehn. Die Jäger haben diesen Berg ehrfurchtsvoll, den Berg des heiligen Kreuzes genannt. Er ragt etwa 800 Fuß über dem kleinen Bach, der sich zu seinen Füßen hinschlängelt,

empor, und das Kreuz ist ungefähr 100 Fuß unter dem höchsten Gipfel.

Am 26. zogen wir an demselben kleinen Bach hinunter, dem wir die früheren Tage gefolgt waren, aber je weiter wir kamen, desto mehr öffneten sich die Thäler, und Fichten, Weißeichen, Baumwellenholz und Cöpen wurden kräftiger und höher.

Da wir auf einer indianischen Fahrt hingingen, so wanderten wir solch gerade Richtung, als das Auge dieser Race in den Hügeln beibehalten kann, fort, dann und wann den Fluß verlassend und über lange schwellende Hügel hinziehend, auf welchen oft, meilenlange Strecken die Fichten und andere Bäume, von Sturmwinden niedergestürzt, in wilder Unordnung durcheinander lagen.

Die Gruppen schwacher Cöpen waren auch, durch das Scheitern der Elke, die ihre Geweihe an ihnen abreiben, an manchen Stellen in solcher Anzahl abgestorben, daß sie fast den Boden bedeckten und das Marschiren und Reiten darüber hinweg, zu einer keineswegs angenehmen Aufgabe machten.

Das Thal durch das wir uns den Tag über hinweggezogen hatten schien etwa 5 Meilen breit zu sein, und an seinen Grenzen lagen dunkle, drohende Gebirgsmassen, von denen einige der westlichsten mit Eis gekrönt waren. Fern, hinter diesen, ragten die Kuppen der Anahuac-

Gebirge
sehen,
selbst w
überstren
Schneel
sahen u
dieser m
uns, da
er im S
dann ih
im Wint
Ebe
sichen Hin
die Hirse
männlich
fünf Me
Kanne se
An
Da
sich zu w
27., übe
Arme de
lagerten
Die
mit einer

Gebirge hervor. Im Süden konnten wir noch Schnee sehen, im Norden und Osten nicht mehr. Das Thal selbst war rauh und uneben und mit kleinen Steinen wie überstreuet; an den Abhängen der Berge, unter der Schneelinie, weideten die Büffel in kleinen Heerden, auch sahen wir manche „Elk-Zeichen“, bekamen aber keins dieser mächtigen Thiere zu sehen. Unser Führer sagte uns, daß diese Riesenhirsche dem Schnee folgen, wenn er im Sommer schmilzt, in die Gebirge ziehn, und erst dann ihre Zuflucht zu den Thälern nehmen, sobald er im Winter fällt.

Ebenso erklärte er uns die Abwesenheit aller männlichen Hirsche der gewöhnlichen Art, und fügte hinzu, daß die Hirschkuh, wenn sie ihr Junges geboren hat, die männliche Begleitung verläßt bis das Kalb vier oder fünf Monate alt ist, weil der unnatürliche Vater oft bei Laune sei, das kleine hilflose Wesen zu vernichten.

In diesem Tage regnete es etwas.

Da der Fluß, den wir eine Zeitlang gefolgt waren, sich zu weit nach Westen abdrehte, wandten wir uns am 27. über eine Reihe niederer Hügel zu einem anderen Arme desselben der von den östlichen Bergen kam, und lagerten an seinem Ufer.

Diese Hügel bestanden aus lauter Kiez und waren mit einer ungefähr 3 Zell dicken Schicht schwarzen Leh-

meß überzogen. In den Thälern hatten die reisenden Bergwasser diese obere Decke abgewaschen und den Boden nackt und steinig gelassen. Der Bergflachs und die Distel wuchsen überall, die Bäume waren dieselben, wie an den früheren Tagen.

Ein alter Büffel kam uns Nachmittags gerade entgegen und unser Führer konnte der Versuchung nicht widerstehn; er ließ sich auf ein Knie nieder, zielte und der Bull stürzte zum Tode getroffen, stöhnend zu Boden. Er war ziemlich mager, doch da wir nicht wußten, wie lange wir noch die Gesellschaft der Büffel haben würden, beschloffen wir, die besten Theile mitzunehmen; wir mußten sie aber später wieder wegwerfen, da das Maulthier mit dem rohen Fleisch in den Sand stürzte und unser alter Führer lachend behauptete, daß den die Zähne nicht vertragen könnten.

Die Gebirge, die wir am nächsten Tage passirten, waren, von den bisher gesehenen, sehr verschieden. Einige bestanden aus Erde, andere wieder aus Flächen von mehreren tausend Akern groß, die sich, eine über der andern, bis zu einer Höhe von 2000 Fuß erheben und fast ganz starr und kahl dastanden, einiges wenige Buschwerk angenommen, das dort, wo hie und da ein kleines Wasser an ihrer Seite herunter träufelte, vor wucherte.

Am 29. erreichten wir den Grandriver, (der große südliche Arm des westlichen Colerade) der dort wohl 900 Fuß breit, 6—10 Fuß tief und ziemlich klar war.

Die Thäler, die an diesem Strome und einigen, in ihn sich ergießenden Wassern liegen, werden von den Jägern „der alte Park“ genannt, welcher Name, das Beiwort weggelassen, sehr bezeichnend sein würde, denn weit ausgebreitete Wiesen strecken sich die Flußthäler hinauf, Streifen üppigen Baumwuchses schmiegen sich am Fuß der Berge hin und theilen die grasige Fläche in kleinere Abtheilungen, in denen die Antelope, der schwarze und der weißgeschwänzte Hirsch, das große Sumpflänichen, das große Horn- oder Bergschaf, der „gräßliche“, wie der graue, rothe und schwarze Bär, der Büffel und Elk haufen. Wahrlich ein herrlicher Park, aber nicht alt, sondern jung und frisch, wie am ersten Morgen der Schöpfung. Hier finden sich der Prairie- und der große Baldwolf, der Panther, Biber, das Stinkthier und die Land-Otter.

Der „gräßliche“ Bär ist der größte und wildeste; sein Haar ist von schmutzig brauner Farbe, das mit einigen hellgelben untermischt ist. Die männlichen Bären wiegen nicht selten 5—600 Pfund.

Der graue Bär ist kleiner und sein Haar sehr dunkel, fast schwarz, an den Schultern und Hüften etwas mit weiß vermischt.

Der rothe ist, wie die Jäger sagen, noch kleiner, und von der Farbe, die sein Name anzeigt.

Der schwarze ist dieselbe Art, die sich überall in den Vereinigten Staaten findet.

Hier existirt ebenfalls der Prairie-Hund und um ihn näher kennen zu lernen, werde ich Lieutenant Pikes Beschreibung anführen.

„Die Prairie-Hunde leben in Städten oder Dörfern zusammen und haben augenscheinlich eine Art von Regierungsform. Ihre Ansiedlungen liegen wöhnlich auf einem Hügel, nahe zu irgend einem Wassercoours, doch hoch genug, daß sie von den jährlichen Ueberschwemmungen nicht erreicht werden können. Sie wohnen in Höhlen, die spiralförmig in die Erde gehen.“

Lieutn. Pike ließ 140 Kessel voll Wasser in eine ihrer Höhlen gießen, die Bewohner derselben heranzutreiben, erreichte aber seinen Zweck nicht. Sie verlassen ihre Wohnungen nie weiter als eine halbe Meile und werden häufig mit Klapperschlangen zusammengefunden, sind von dunkler, branner Farbe, am Bauche roth, etwas größer als Eichhörnchen, meistens sehr fett und sollen Gras fressen.

Ihre Städte breiten sich oft über 2—3 Quadrat-Meilen aus, in denen eine Unmasse von diesen Thieren leben muß, da gewöhnlich alle 10 Schritt eine Höhle ist.

Der
mit

sind:

Art

ner

befiede

Gänse

die

decke,

Schlan

ziemlich

Klapp

nördlich

während

einige

Westen

ten

er durch

hundert

grenzte

die im

dem N

Der sich ihren Städten Nähernde wird von allen Seiten mit dem gellenden Schrei „Wisch ten Wisch“ begrüßt.

Die Vögel, die sich in diesen Regionen aufhalten, sind: Der Sperling, Habicht, Rabe und die Dohle, eine Art Haselhuhn von der Größe des englischen, und brauner Farbe, gepflecktem Kopf und mit, bis zu den Füßen befiederten Beinen; der Truthahn, der Nasgeier, wilde Gänse und Enten, der graue und der weißköpfige Adler, die Wiesenlerche und das Rothkehlchen

Von Gewürmen sind dort: Die kleine gestreifte Eidechse, der gehörnte Frosch und die „Strumpfband“ Schlange (ein kleines, schön gestreiftes, unschädliches Thier) ziemlich häufig. Zwischen den Klippen sollen sich auch Klapperichlangen finden, doch habe ich keine gesehen.

Wir ritten durch Grandriver und lagerten an der nördlichen Seite desselben unter den Weiden. Am Abend, während die Leute nach Ferkellen angelten, gab mir Kelly einige Auskunft über Grandriver und den Colorado des Westens. Der erstere ist, wie er sagt, ein Arm des letzteren und entspringt in den östlichen Felsengebirgen; wo er durch die Anahuac-Gebirge und zwar durch eine mehrere hundert Fuß hohe, mit steilen, überhängenden Felsen begrenzte Schlucht bricht. In ihr sind viele Wasserfälle, die im Frühjahr, wenn der Fluß anschwillt, an Toben dem Niagara gleich kommen sollen.

Spater vereinigt er sich mit dem Sheetskade oder grunen Flu und bildet den Colorado des Westens, der sich nach einem 700 Meilen langen, sudwestlichen Cours in den Golf von Kalifornien ergiet.

Die grote Strecke seiner Bahn sturzt er sich ebenfalls durch schreffe, steile Schluchten; der Flu ist auch nur dreifig Meilen von der Mundung, aufwarts, schiffbar.

Vor einigen Jahren machten 2 katholische Missionaire mit ihren Dienern einen Versuch den Colorado hinunter nach Kalifornien zu gehen, man hat aber nie wieder etwas von ihnen gehort.

Am 30. gelangten wir an den nordlichen Arm des Grandriver, dessen Wasser wir ungemein klar und etwa 2 Fu tief fanden. Wir gingen den ganzen Tag reißend schnell bergunter und ebgleich wir keinen Pfad hatten, kannte unser Fuhrer doch jede Bergkuppe und wir erreichten am Abend den Fu jener Gebirge, welche die Wasser des Grandrivers von denen des grunen Flusses scheiden. Die Panther aus den Bergen brachten uns an diesem Abend ein Standchen und heulten mit ihren gellenden, scharfabgebrochenen Lauten, wild in die stille Nacht hinein. Sie hatten uns und unsere Thiere gewittert, wir nahmen daher alle Pferde dicht zum Lager, banden sie dert an und lieen das Feuer hell auflodern; so schliefen wir ruhig bis zum nachsten Morgen. Mit Sonnenaufgang

erreichte
eine

Mit
reine
nicht
Der
Stra
unser
wir
men,

hin
gonn
hinfr

terha
mit
beha
seien,
den,
geha
Scha
Im
auf

erreichten wir schon den Gipfel der Berge, von dem wir eine herrliche Aussicht genossen.

War übrigens das Ersteigen der steilen Berge mit Mühseligkeiten verknüpft, so schien das Hinabklettern eine reine Unmöglichkeit zu sein. Einer der Leute bemerkte nicht ganz ohne Grund, es wäre „vier Meilen senkrecht.“ Der Abhang war jedoch theilweise mit Bäumen und Sträuchern bedeckt und hatte einen weichen Boden in den unsere Pferde tief mit den Hufen eintraten; so gelangten wir All: ohne Unglück mit Anhalten, Nutschen und Stenzen, am Fuße desselben an.

Sechs bis sieben Meilen waren wir jetzt fröhlich dahin getraht, als wir, um den Pferden eine kleine Rast zu gönnen, ein Feuer anmachten und uns selber daneben hinstreckten.

Oben hatten wir uns noch über einige Spuren unterhalten, die wir den Tag gesehen und die, wie wir vermutheten von Indianern herrühren mußten, während Kelly behauptete, daß es Pferde von weißen Männern gewesen seien, da keine Indianer in dieser Richtung wandern würden, auch eins der Pferde Hufeisen an den Vorderfüßen gehabt habe, als der Schlachtruf der Arrapahoes und der Schall von galloppirenden Pferden an unser Ohr schlug. Im Nu waren wir mit den Büchsen im Anschlag und auf den Füßen, nichts Anderes als die rothen Krieger

des feindlichen Stammes erwartend. Kelly selbst schien uns für einen Augenblick, was die Spuren betraf, beizustimmen, bis sie näher kamen, dann aber sprang er über den Bach hinüber und begrüßte herzlich drei alte Jagdgefährten. Es war ein fröhliches Wiedersehen, denn die Männer hatten Freud und Leid zusammen ertragen. Wir theilten unser letztes Fleisch mit ihnen. Sie sagten uns, daß sie unsere Spur gesehen und ihr gefolgt wären, da sie vermuthet hatten, wir gehörten zu einigen der Ih-rigen, die sie erwarteten und die auf ihrem Wege von St. Louis nach dem Handelsposten in „Browns Thal“ sein mußten, von welchem ersteren Plage sie Waaren für den Handel mit den Indianern nach dem letzteren schaffen wollten.

Sie erzählten uns, daß die Arapahoes sich zwischen den Büffeln im „Bullyferch“ am nördlichen Arm des Platte, sehr wohl befänden, und daß die Shoshonies am großen Bärenflusse fast verhungerten und von Wurzeln lebten, daß die Schwarzfüße und Siene in der Nachbarschaft wären, daß kein Wild in den Gebirgen, ausgenommen an den Quellen des Schlangensflusses, zu finden sei, und daß sie selbst zu einer Gesellschaft weißer und indianischer Männer und Frauen gehörten, die den Weg nach Vents Fort am Arkansas eingeschlagen hätten, um Hrn. Thomson mit den schon eben erwähnten Gütern zu

begeg
wir
zu v
sehen
genth
Gelu
es au
ernäh
noch
Früh
feinen
dert b
in den
die fü
zwich
Bier
bleten
die m
genan
Vajis
zugeip

bezeugen; wobei sie uns noch den guten Trost gaben, daß wir vernünftiger Weise erwarten konnten, in den Gebirgen zu verhungern oder durch die Scur von den Pferden geschossen zu werden.

Mr. Craig, der Führer der Gesellschaft und Mitgegenthümer des Forts versicherte uns, daß das Gras am Columbia schon anfangs trocken zu werden, doch daß, wenn es auch hinreichend sein würde, unsere Thiere abwärts zu ernähren, der Schnee auf den blauen Gebirgen uns dennoch verhindern würde Vancouver am Columbia, vor dem Frühjahre zu erreichen; er lud uns dabei freundlich ein, in seinem Fort zu überwintern.

Nachdem wir so zwei Stunden miteinander geplaudert hatten, kehrten die Männer zu ihrem Lager zurück.

„Tumbletons Park“ wie der Platz genannt wurde, in dem wir uns befanden, ist eine wunderlichsche Fläche, die sich, nordwestlich von unserem Lager unregelmäßig zwischen Dickichten von Eichen und Nadelholz hindehnt. Vier bis fünfhundert Schritt von uns entfernt lag Tumbletons Stein, eine jener sonderbar gestalteten Felsäulen die man in den Gebirgsthälern findet und die „Byes“ genannt werden. Er war ungefähr 80 Fuß hoch, an der Basis wohl 20 Fuß im Durchmesser, und eben fast ganz zugespitzt.

Wir zogen jetzt über neckenes, rauhes Land, bahn- und weglos, doch war unser Führer vortrefflich und nach zweistündigem Reiten brachte er uns auf einen alten indianischen Fußweg, von dem er vor, Gott weiß es, wie vielen Jahren, einmal gehört hatte. Diesem folgten wir und hatten Arbeit genug, uns selbst wie unsere Thiere durch die, in wahrhaft künstlicher Confusion umhergestreuten Stämme und Felsstücken durchzuarbeiten. Erst spät wurde gelagert. Das Aussehen des Landes, durch das wir den Tag über gekommen, war rau, doch bedeckten die Hügel ziemlich dicker Lehmbeden, auf dem schöne Fichten, Espen u., wuchsen. Die kleinen, offenen Grasflecken, die hier und da zerstreut lagen, schienen mir lieblicher und freundlicher anzusehen als je; manche waren dicht mit Timothy=Gras bedeckt. Schon früher hatte ich dies in einzelnen Halmen bemerkt, aber es erst nicht recht glauben wollen, daß dieses, in den Ansiedlungen so gesuchte Gras, hier, in den Felsengebirgen wild wachse, doch fand ich es auf den offenen Waldwiesen in großer Menge; eben so gedieh der Bergflachs hier ungemein, denn ganze Strecken Waldes sahen von den Blüthen desselben blau an.

Am 1. August lagerten wir an einem Plage, wo sich Kelly vor einigen Jahren sieben Tage lang mit einem kranken Jagdgefährten hinter alten Stämmen verpallisirt hatte. Zu der Zeit war das Thal voll von feindli-

chen
franken
das se
,,
Kethh
Tage
unter d
Nachts
bedente
kennten
den; d
kamen
ten und
licht an
weit zu
Prewiß
gern.
eigentlic
Un
jetzt ein
weiter
ward da
immer
dert wi
„prickl

den Indianern; der brave, alte Mann wollte aber den franken Gefährten nicht verlassen und setzte sein Leben ein, das seines Kameraden zu erhalten.

„Das war eine schreckliche Zeit“ erzählte er, „die Methhäute sahen jede unserer Bewegungen, sieben lange Tage und Nächte hindurch, ich ließ aber unsere Pferde unter dem Schutze meiner Büchse weiden und nahm sie Nachts in die Schanze, so daß sie, ohne ihre Schädel in bedeutende Gefahr zu bringen, keines von ihnen fortreiben konnten. Damals waren hier Büffel in Unzahl vorhanden; die Gebirge waren reich! wahrlich, die alten Bullen kamen erst Abends bis dicht an meinen Verischlag und brüllten und stampften, bis ich einem von ihnen das Lebenslicht ausbließ; ich brauchte, des Fleisches wegen, nicht weit zu gehen; jetzt mücht' ich es Keinem rathen, sich ohne Provisionen sieben Tage niederzulassen, er müßte verhungern. Das Wild ist fortgetrieben und die Weißen haben eigentlich Nichts mehr hier zu suchen!“

Unseren Hauptteurs, Nord zu West, änderten wir jetzt ein wenig und gingen Nordwest zu Nord, aber je weiter wir in die Thäler hinabkamen, desto unfruchtbarer ward das Land; die Hügel standen kahl und nackt da und immer feltner schien das Gras in der Ebene zu werden; dort wuchs fast Nichts mehr als die indianische Feige „prickly pear“ und wilder Vermuth. Der letztere ist

eine Pflanze, die von 2—6 Fuß hoch wird; sie zweigt von der Wurzel an und der Hauptstamm ist 2—4 Zoll im Durchmesser, die Rinde dünn und rauh und von hellgrauer Farbe; das Holz aber fest und schwer zu brechen. Die Blätter sind wohl etwas größer als der gewöhnliche Gartenwermuth, haben aber dieselbe Form und Farbe. Der Geschmack ist theils dem Wermuth, theils dem Salbei ähnlich, weshalb sie auch oft wohl „wilder Salbei“ genannt wird. Seine steifen, knetigen Zweige sind beider dem Reisenden, der sich schnell hindurchzwängen will, hinderlich und die Meccasins müssen recht festsitzen, wenn die krummen Aeste der Pflanze sie nicht abstreifen sollen. Zwei Arten der prickly pear (Stachelbirne oder indianische Feige — eine Art cactus) wachsen hier ebenfalls. Die eine Art wird nicht hoch und hat dicke, dornige Blätter, die andere wird größer und erreicht oft eine Höhe von 3 Fuß; die Farbe ist ein dunkles Grün — ; sie ist eine säulenförmige Pflanze ohne Blätter, und die Oberfläche des Stammes besteht aus lauter regelmäßigen Vierecken, aus denen dicke Dornen, die bis zu 1½ Zoll lang werden, hervorstechen. Sechs Zoll vom Boden beginnen ihre Zweige, die sich nach dem Gipfel zu mehr und mehr kürzen; die Pflanze selbst ist fleischig und faserig.

Unsere Provisionen gingen sehr auf die Reize als unser Führer am 2. August einen Elck erlegte, neben dem

wir,
den
mit ih
hörten.
leben
besabr
größere
und
jagen g
ließ, da
den, de
G
an den
Zeit m
sie von
Pferde
der Mit
der und
Pferde
verborge
wenigste
entlagen
No
auf ihre

wir, um uns wieder einmal zu stärken und zu erholen, den ganzen anderen Tag lagerten.

Hier stießen zwei Männer und eine Indianerin mit ihrem Kinde zu uns, die zu Craigs Gesellschaft gehörten. Wir plauderten viel mit ihnen über das Gebirgsleben und Alle stimmten darin überein, daß sich die Gefahr, in den Gebirgen zu leben, mit jedem Jahre vergrößere, da das Wild soviel seltner würde und die Jäger und Fallensteller also über ein soviel größeres Gebiet zu jagen genöthigt wären, was es denn natürlich fürchten ließ, daß sie auch um so eher von ihren tödtlichsten Feinden, den Blackfeet und Sieur entdeckt würden.

Ein braver, alter Jäger Namens Nedmann, hatte an den Quellen des grünen Flusses vor nicht gar langer Zeit mit einem anderen, Namens Markhead gejagt, als sie von einem Kriegszug junger Sieur gesehen und ihrer Pferde entnommen wurden. Sie sahen sich dadurch gänzlich der Mittel entnehmen ihre Fallen und Beute, wie ihre Kleider und ihr Kochgeschirr fortzuschaffen, und mußten die Pferde entweder wieder erhalten, oder Alles auf einem verborgenen Platz unter trockenem Sande vergraben und, wenigstens für dieses Jahr, jeder Hoffnung auf Gewinn entsagen.

Nedmann hatte unter den Sieur gelebt und, sich auf ihre frühere Freundschaft gegen ihn verlassend, beschloß

er mit Markhead zu ihnen zu gehen und einen Kriegszug der Sioux zu überreden, die gemachte Beute wieder herauszugeben. Sie näherten sich ihnen, als sie ihrer Spur gefolgt waren, mit der Büchse in der Hand und fingen an zu unterhandeln. Das Resultat war, daß die Indianer ihre Büchsen verlangten und erhielten und dieselben dann auf ihre Eigenthümer abfeuerten, Jedmann augenblicklich tödteten und seinen Gefährten schwer verwundeten. — Dieß fiel im Frühjahr 1839 vor.

Am 4. setzten wir unseren Weg in einer nordwestlichen Richtung, dem Flusse folgend fort; das Land war niedrig und die Flächen, an beiden Seiten des Flusses von tiefen Spalten zerrissen, die hier und da Schiefer zeigten, sonst bemerkten wir wenig andere Steinarten.

Um 12 Uhr etwa kamen wir zu einer Höhle in die ein kleiner, schwefelhaltiger Bach seine Wasser hinuntertröpfte.

Durch fortwährendes Ansehen hatte sich die Quelle ein etwas erhöhtes Bett gebildet bis wenige Schritt den Hügel hinter, wo sie sich dann über eine Fläche von 150 — 200 Fuß im Umfang, ausbreitete. In der Mitte dieses kleinen Teiches war eine Oeffnung durch welche das Wasser in die sich unten befindliche Höhle tropfte und da wir von oben sehr wenig von dieser sehen konnten, kroch ich mit noch zwei Anderen hinein.

Wir fanden den eberen Theil derselben mit dem schönsten crySTALLisirten Schwefel behangen, eben so war der Boden mit derselben, nur pulverisirten Masse bedeckt, der Geruch aber so scharf, daß wir ihn nicht lange ertragen konnten, und sie verlassen mußten ehe es uns möglich war, mit dem Inneren näher bekannt zu werden. Sie mochte übrigens 8 Fuß breit und 4 Fuß hoch sein, war ziemlich lang und hatte in der Nähe mehre warme Quellen. Auf dem Abhang über der Quelle fanden wir eine kleine Strecke lang geschmolzene Steinmassen, doch konnten wir sonst keine vulkanische Anzeichen erkennen.

Das Land selbst, über das wir an diesem Tage kamen, sah trocken und unfruchtbar aus; hie und da ein einzelner Zitterespen- oder Bannwellenbaum, die wehmüthig über das Meer von Cactus und Vermuth hervor schauten, wie dann und wann einige frischer ansiehende Grasflecken, waren Alles, was der äußerst misantropischen Landschaft etwas Abwechselung verleihen konnte.

Vor Sonnemuntergang noch trafen wir, zu unserem großen Vergnügen, vier weiße Männer aus den Gebirgen, die erst seit 14 Tagen „Browns Thal“ verlassen hatten. Von ihnen erfuhren wir auch wieder etwas Näheres über die Indianer.

Sie waren erst vor wenigen Tagen, am kleinen Schlangenfluß von einem Kriegszug der Sionr angegrif-

fen worden, doch glücklich mit dem Verlust eines Hutes und eines ihrer besten Hunde entkommen und behaupteten fest, daß auch wir ihnen auf unserem Weg nach „Browns-Thal“ begegnen würden.

Unsere neuen Freunde stammten aus Canada (von französischer Abkunft) und waren, wie alle diese Leute, lustig und vergnügt; so lange sie noch Kraft zum Wandern, Fallenstellen und Singen haben, tönt ihr Lager von den Liedern des Mutterlandes wieder. Die amerikanischen Jäger sind von diesen ganz verschieden, besonders viel ernster und ruhiger und begegnen der Gefahr wohl kühn, aber nicht mit dem unverwüßlichen Leichtsinne, den der canadische Franzose in allen Lebensverhältnissen beibehält. —

Am anderen Morgen mußten wir uns von unseren Reisegefährten trennen, die wir noch, da sie sehr schlecht mit Ammunition versehen waren, durch etwas Pulver und Blei erfreuten; dafür suchten sie uns aber reichlich durch Moccasins und gegerbte Hirsch- und Elkfelle zu entschädigen, wobei sie behaupteten das Zeug ließe genug im Wald herum und sie könnten es immer, im Fall sie es brauchen sollten, wieder bekommen.

Wir waren noch etwa 6—8 Tagemärsche von dem auf unserer Route liegenden Handelsposten in „Browns-Thal“ entfernt, fortwährend dem Lauf des kleinen Flusses

selger
neben

mit d
sie, de
wir ke
denken

Thäler

waren

raube

baren,

Granit

sch ich

Abwech

©

zu sein,

aber ver

die Gefa

mit un

Previsi

sellchaft

wir unse

Un

der Flu

felgend, der sein klares Wasser über reinliche Kiesel neben uns hintrieb.

Am diesem Tag sahen wir eine „gräßliche Pärin“ mit drei Jungen. Einer der Männer machte Jagd auf sie, doch suchte sie augenblicklich die dichtesten Büsche und wir konnten, ohne Hunde, nicht an weitere Verfolgung denken.

Am 6. machten wir 18 Meilen durch die dürren Thäler des Flusses. Der wilde Wernuth und Cactus waren fast die einzigen Zeichen der Vegetation. Eine rauhe Wildniß von Lehm und Sandbänken, unfruchtbar, rotherdigen Thälern und hie und da zerstreute Granitmassen umgab uns, nicht einmal ein Gebirge ließ sich sehen, der entseßlichen Einöde sauch nur die mindeste Abwechslung zu verleihen.

Eine Heerde Antelopeu schien das einzige Lebende zu sein, was sich unseren Blicken zeigen wollte, umsonst aber versuchten wir an sie hinanzuschleichen; sie witterten die Gefahr und suchten das Weite, während wir ihnen mit um so wehmüthigeren Gefühlen nachschauten, als alle Provisiönen, besonders mit Hilfe der neugefundenen Gesellschaft aufgezehrt waren. Matt und kraftlos mußten wir unseren Marsch fortsetzen. —

Am 7. durchschritten wir eine große Biegung, die der Fluß machte, das Land sah aber eher einer Wüste

als einem Flußthal ähnlich und keine Idee von Baum, Strauch, Gras oder Wasser konnten wir entdecken.

Nachmittags kreuzte eine „gräßliche Wärin“ mit zwei Jungen unseren Weg. Die Jagd war gefährlich, aber die Aussicht auf etwas Eßbares ließ uns alle Furcht verachten und wir beschloßen das Aeußerste zu wagen. Kelly und Smith waren die Einzigen, die schnelle Pferde hatten, und sie verabredeten sich das eine Junge zu schießen, während einem fürchterlich mageren Windspiel, das wir mit uns hatten, das andere überlassen werden sollte. Unter diesen Vorbereitungen begann die Jagd, die alte Wärin bewies sich aber trennlos gegen ihre Jungen; sie floh vor ihnen her und gab keine anderen Zeichen des Mitgeföhls, als daß sie sich manchmal auf die Hintertagen hob und jämmerlich schrie.

Die Pferde überholten schnell das eine, der Hund das andere Junge, und bald hatten wir sie erlegt und aufgeladen, jetzt doch wenigstens eine Aussicht auf ein Abendessen vor uns sehend.

Am Abend lagerten wir neben einer kleinen Lache, die einen so schwefelichen Geschmack hatte, daß selbst die Pferde das Wasser derselben verschmähten, es blieb uns aber keine andere Wahl und wir kochten unser Fleisch darin, beischleffen aber doch, am nächsten Tag den Fluß

wieder aufzusuchen. Die Stämme des wilden Vermuth mußten als Feuerung dienen.

Am 9. zogen wir etwa 23 Meilen den Fluß hinunter; das Fleisch war verzehrt und nicht einmal einen Risch konnten wir fangen, dabei war der Boden eine Mischung von schwarzem Feuerstein, Sand und Mergel, der durch fortwährende Trockenheit ganz verdorrt und abgestorben schien; nur hie und da wuchs etwas Gras und das einzige vegetirende war wilder Vermuth. Es mochte früher eine Ebene gewesen sein, schien aber durch Ueberschwemmungen jetzt wellenförmig angewaschen, und sah so trocken aus, als ob es seit der großen Sündfluth, kein Tropfen Wasser benetzt habe.

Unser Hund war ebenfalls fast verhungert und obgleich er einen jungen Vär gefangen und uns überhaupt mit der Treue seines Geschlechts gedient hatte, beschloßen wir doch einstimmig ihn, im Fall wir bis morgen Früh keinen Risch fangen sollten zu schlachten und — zu essen.

Nach einer bösen Nacht, da wir jetzt seit 48 Stunden Nichts zu beißen gehabt, versuchten wir am anderen Tage, am 11. unser Aeußerstes einige Fische zu erbeuten — aber vergebens; bis acht Uhr Abends fingen wir zwei von der kleinsten Art; einige Loth Fleisch für sieben verhungerte Menschen. Da erklärte unser Führer, daß

das arme Thier sterben müsse und er wurde erschossen, gefeicht und — verzehrt. Es war ein widerliches Mahl.

Wir hatten in den letzten 5 Tagen, dem Lauf des Flusses folgend, eine westliche Richtung beibehalten, verließen diesen aber jetzt und wandten uns mehr nördlich, um das Bert zu erreichen, auch hoffe ich ihn nie wieder zu sehen, der Thau und Regen des Himmels müßte denn seinen Ufern etwas Besseres als Wermuth und Kieß verleihen. —

Wir erreichten und durchritten den kleinen Schlangenfluß etwa um 10 Uhr nächsten Tages; dieser mochte von derselben Größe als der kürzlich verlassene sein und sah eben so öde u. d. baumlos wie der frühere aus, doch versicherte uns Kelly, daß ihn weiter hinauf üppiger Baum- und Graswuchs umgebe, da aber in jenen Gegenden wahrscheinlich die Sioux lagerten, wenn sie nicht schon auf unserer Spur folgten, so ließen wir uns nicht darauf ein, lange Untersuchungen anzustellen und setzten eilig unseren Marsch fort, um eine Quelle zu erreichen, die uns früher von den Franzosen beschrieben war.

Am 12. brachen wir mit Tageslicht auf und verfolgten unseren Weg über die graue, trockene Wüste. Diese Gegend scheint zu immervährender Unfruchtbarkeit verdammt zu sein, denn ebgleich an manchen Stellen recht gutes Land liegt, so ist doch, wie die Jäger sagen,

äußerst wenig Regen oder Schnee hier fallen, so daß es nie etwas hervorbringen wird.

Eben so soll es mit dem ganzen Landstrich sein, der in einer Breite von 100 Meilen an beiden Seiten des westlichen Colorado liegt. So dürr und trocken sind diese Flächen, daß selbst das Verziehsaf und Kaninchen, welche beide am wenigsten Wasser bedürfen, sich nicht in diese Regionen wagen.

Um 11 Uhr ungefähr kamen wir an klares, schönes Wasser, löschten unseren brennenden Durst und verzehrten die Ueberreste des Hundes, auch erquickten sich unsere Thiere an dem, dort wachsenden Gras, nachdem aber das keineswegs delikate Mahl beendet war, brachen wir auf und bald öffneten sich die Abhänge und vor uns lag die freundliche Ebene, die Brewn's Thal in sich schließt.

Das Fert, wie es genannt wird, ragte im Mittelpunkt einer der Biegungen des Scheitfades in die Höhe; dunkle Felsmassen thürmten sich majestätisch darum empor und grüne Felder quollen malerisch in die tiefen, engen Schluchten hinauf, schöner und lieblicher als ich sie beschreiben könnte.

Wehl aber, unendlich wehl ward uns, als wir in das Thor des Fertes „David Crockett“ eintraten und von einem alten Jäger, der dasselbe befehligte mit herzlichem Willkommen und Händedruck empfangen wurden.

Wir sahen uns mit der liebevollsten Gastfreundschaft empfangen und Alles angewandt um uns den Aufenthalt, soweit es irgend möglich war, behaglich zu machen.

Nachdem ich mich hinlänglich gestärkt und erquickt hatte, ging ich ein wenig umher, mir dieß wunderliche, in die Mitte einer steinigen Wüste hineingeschmiegte, kleine Thal, etwas näher zu betrachten.

Es liegt ungefähr im 42ten Grad nördl. Br. etwas über 8000 Fuß über der Meeresfläche erhaben und schien 6 Meilen im Durchmesser, überall von dunkeln, drehenden Gebirgsmassen umgeben, zu haben.

Der Scheitkadee oder grüne Fluß läuft in lieblichen Krümmungen hindurch und bricht, im südwestlichen Theile desselben, durch die Gebirge und zwar durch Schichten, die 1000 Fuß hoch, steil und schroff gen Himmel ragen.

Die Ebene ist dicht mit süßem Gebirgsgrase bewachsen und mit kleinen Dickichten von Baumwellenkämmen und Weiden bestreut. Der Boden besteht aus angeschwemmter Erde und ist außerordentlich fruchtbar.

Eigenthümlich genug ist das Klima; ebgleich in dem ganzen, es hunderte von Meilen umgebenden Landstrich, die Wintermonate Schnee, und solch' kaltes Wetter mit sich bringen, als in dieser Höhe und unter diesem Breitengrade wohl erwartet werden kann, so wächst doch

in die
hindur
T
rückige
ßen,
Fußbö
liam,
U
hütten
fänger)
einige
in die
D
dieser
eng m
Art, an
Mädch
S
se war
abends
der Ge
den er
Er gel
und se
Hütte

in dieser kleinen Dase das Gras den ganzen Winter hindurch.

Das Fert ist ein großes Gebäude, aus vielen eckigen Blechhütten so aufgerichtet, daß diese einen großen, viereckigen Hofraum umgeben. Die Dächer und Fußböden sind tennenartig, auf Art derer in Fert William, angelegt.

Um dieses herum, fanden wir die kegelförmigen Hütten indianischer Frauen, deren Männer, (weiße Biberfänger) auf ihre Herbstjagd ausgezogen waren; dann auch einige Schlangen-Indianer, die ihrem Stamm hierher, in die Winterquartiere, vorausgezogen waren.

Den Winter über lagert hier der ganze Stamm dieser Wilden und die Weißen haben sich durch Heirathen eng mit ihnen verbunden. Eigenthümlich ist aber die Art, auf die in diesen wilden Bergen um die Hand eines Mädchens geworben wird.

Hat ein junger Mann ein solches Lieb gewonnen, so wartet er nicht auf die ruhige Stunde eines Sonntagabends oder den bleichen Mondes-schimmer, um schüchtern der Geliebten sein Herz zu eröffnen, nein — der Weg den er einschlägt, ist viel philosophischer und einfacher. Er geht zuerst zu seinen Pferden, und sucht das beste und schnellste unter ihnen heraus; dieses führt er zur Hütte des Vaters oder der Mutter seines Mädchens (hat

sie keine Eltern mehr, zur ältesten Schwester) bindet das Thier an einen der Zeltpfähle und geht hinweg. Nachdem er fort ist, kommen die Bewohner der Hütte heraus und betrachten das Geschenk; scheint es so viel als das Mädchen, um das er anhält, werth zu sein, so wird eine Zusammenkunft veranstaltet, das Pferd von den Eltern oder der Schwester des Mädchens in Besiz genommen und der Bräutigam holt seine Brant ab.

Die auf diese Weise erlangte Frau wird das alleinige Eigenthum ihres Käufers, bis dieser, ihrer überdrüssig, sie wieder verhandelt.

Halten aber, im entgegengesetzten Fall die Angehörigen des Mädchens das Geschenk für zu gering, dann muß der Verkende noch ein Pferd bringen, vielleicht noch ein Drittes, oder, wenn das seine Kräfte übersteigt, sein Glück an einer anderen Hütte versuchen.

Verliebt sich ein Weißer in eine der jungen rothen Schönheiten und beabsichtigt er, sie zu heirathen, so hat er sich zu diesem Zweck den gemachten indianischen Gesetzen zu unterwerfen; erst giebt übrigens diesen ihr gutes Aussehen sogar einen Vorzug vor den rothen Töchtern der Wildniß.

Herr St. Clair, der mir all' die obigen Notizen gab und höchst freundschaftlich, für die Dauer unseres dertigen Aufenthalts seine Zimmer überließ, bedauert: sehr seinen

Mange
er miß
und be
10, kö
fehren
23
oder 6
reichte a
zu erba
Entfern
Frage,
den Tu
Meilen
ungem
Maffen
nichts a
zu erleg
es war
Thiere v
bis Ter
Mit Hü
nach in
ertziweg
und Bas
Herbst 3

Mangel an Provisionsen, an dem er selbst litt, doch bet er uns herzlich die Hälfte von Allem an was er hatte, und behauptete, Jäger ausgeschiedt zu haben, die in 10, höchstens 12 Tagen mit Beute beladen, zurück-
kehren würden.

Wir kauften alles Fleisch, das wir nur für Waaren oder Geld von den Indianern bekommen konnten; es reichte aber kaum hin, die Gesellschaft einen einzigen Tag zu erhalten und da kein Wild sich in fast 100 Meilen Entfernung befand, wurde es zu einer äußerst wichtigen Frage, ob wir suchen sollten nach Fort Hall zu oder an den Quellen des kleinen Schlangensflusses (etwa hundert Meilen abwärts von unserem Wege nach Oregon) Nahrungsmittel zu bekommen. Am letzteren Orte weideten Massen von fetten Büffeln und nach dem ersteren zu nichts als Antelope, die noch dazu mager und schwer zu erlegen waren. Ein Umstand gab da den Ausschlag, es war Hundefleisch. Wir konnten einige dieser lieben Thiere von den Indianern bekommen die uns wenigstens bis Fort Hall vor dem Verhungern schützen würden. Mit Hilfe dieses Nahrungsmittels war es uns dann auch möglich unsere Reise über die blauen Gebirge sogleich anzutreten, ehe der Schnee sie unzugänglich machte, und Vancouver, am unteren Columbia-Fluß, noch im Herbst zu erreichen, während uns im anderen Falle der

Köpfe tragen sie nichts als ihr Haar, von dem ich gehört habe, daß es oft 4—5 Fuß lang werden soll. In diesem Fall flechten sie es und wickeln es in der Form eines türkischen Turbans um die Schläfe.

Die Kleidung der Frauen ist von der der Männer nur darin unterschieden, daß ihr Kleid bis an die Knöchel hinuntergeht.

So lange dieses Volk von den Weißen gekannt ist, hat es sich stets freundlich gegen dieselben gezeigt und einen Widerwillen gegen alles Blutvergießen und alle Grausamkeit ihres eigenen Volkes, bewiesen.

So lange sie in Frieden den Wüffel, das wandernde Erkeithel aller reichen Stämme, jagen konnten, bekriegten sie keinen Stamm und wiesen keinen Wanderer hungrig von ihrer Thür; aber diese friedlichen Gesinnungen waren ihnen in der Wildniß von wenig Nutzen, die Blacksee, Grows, Siour und Gutaws machten oft Einfälle in ihr Land, besonders um Pferde zu stehlen; doch haben sie, da die Pässe, durch die sie hindurch müssen, um zu ihnen zu gelangen, so sehr wildarm sind, in den letzten Jahren Ruhe vor jenen feindlichen Stämmen gehabt.

Die „Schlangen“ sind eine sehr geachtete Race, was sie auch deutlich in der Bequemlichkeit und Behuslichkeit ihrer gut gebauten Hütten, wie in der Sauberkeit und selbst Eleganz ihres Anzugs und Pferdegeschirres

zeigen
sich
Vetra
jedes
fast a
Weske
spiritu
ren de
diese z
Schw
Q
der sich
gen =
wird a
testen
Q
Mord
Land i
wuchs
Q
rias m
Fällen.
Hütten
Q
wellene

zeigen; noch mehr aber beweisen sie es durch ihren Absichten gegen sinnliche Ausschweifungen und unneralishes Betragen, denn nicht allein verbietet ihnen ihr Gesetz jedes derartige, sondern sie vermeiden auch die Laster, die fast alle anderen Stämme mit großer Gier von den Weißen angenommen haben. Das gänzliche Enthalten spirituöser Getränke ist ein Beweis hiervon. Sie schwuren den Gebrauch derselben von der ersten Zeit an, wo diese zu ihnen gebracht wurden, ab, und haben ihren Schwur gehalten.

Die Crews (Krähen) sind ein wandernder Stamm, der sich hauptsächlich an den Quellen des Platte-, Schlauzen- und gelben Stein-Flusses aufhält. Ihre Zahl wird auf etwa 5000 geschätzt und sie sollen die abgeseimtesten Schurken der Gebirge sein.

Weder Weißer noch Indianer traut ihnen, denn Mord und Raub sind ihre Hauptbeschäftigungen. Ihr Land ist gut bewässert, fruchtbar und mit üppigem Baumwuchs versehen.

Die Blackfeet (Schwarzfüße) wohnen an dem Marias und anderen Armen des Missouri, über den großen Fällen. Im Jahr 1828 zählten sie ungefähr 2,500 Hütten oder Familien.

In demselben Jahr stahl Einer von ihnen eine wellene Decke von einem Dampfboot am Yellow-Stone

River, das der amerikansichen Pelzcompagnie gehörte; die Decke war aber das Eigenthum eines Mannes gewesen, der bei der Auffahrt an den Blattern starb, und wurde, mit dem Krankheitsstoff erfüllt, an den linken Arm des Missionari gebracht, wo sie den ganzen Stamm verpestete.

Die Anzeigen dieser Krankheit waren aber selbst ihren Medicin-Männern oder Beschwörern fremd und der faulende Körper, der in Stücken fiel, wenn sie ihn begraben wollten, erfüllte sie mit Entsetzen. In ihrem Wahnsinn und ihrer Unwissenheit vermehrten sie an den Ufern des Flusses die Zahl der Schwitzlösen und steckten die Kranken, ob vor Schmerz ihrer Sinne beraubt oder glühend im fürchterlichsten Fieber, oder zusammenzuckend im letzten Todeskampf, hinein, ließen sie furchtbar schweigen und tauchten sie dann in das schneeige Wasser des Stromes.

Das Absterben, welches dieser Behandlung auf dem Fuße folgte, war der Pest ähnlich. Eine Zeit lang versuchten sie ihre Todten zu begraben, bald aber waren diese zahlreicher als die Lebenden.

Wahnsünnig aus Furcht und Aberglauben verließen sie die Sterbenden und flohen zu den fernem Hochebenen des Westens, wo das gesündere Klima und die, fast an und für sich schon erschöpfte Krankheit, den Ueberrest genesen ließ. Von den 2,500 Familien aber blieben nur

die Uel
der Ge

S
Blackfe

ihrer

Aber d

ihre bli

den we

und ma

D

Zu W

der Gel

sel in d

M

sie sind

freies Q

mästen

daher de

ihrer S

Decken.

Gi

unter di

deren L

ein Man

letz Wü

die Ueberreste von 800 Hütten verichert, das Schicksal der Geschiedenen zu beweinen.

Selbst jetzt noch liegen die Gebeine von 7—8000 Blackfeet unbegraben zwischen den verfaulenden Hütten ihrer verlassenen Stadt am Yellow = Stone = River. Aber dieß Strafgericht des großen Geistes hat keineswegs ihre blutdürstige Natur gemildert; wie früher bekriegen sie den weißen Feind und den rothen Bruder und plündern und merden, was in ihre Hände fällt.

Die Arrapahoes leben südlich von den „Schlangen.“ Im Winter durchziehen sie das Land am oberen Theil der Colerade-Schluchten, im Sommer jagen sie den Büffel in den Felsengebirgen.

Ihre Anzahl wird auf ungefähr 3000 angegeben; sie sind aber ein tapferes, fleißiges, talentvolles und gastfreies Volk, halten viel Pferde und Maulthiere und mästen eine unzählige Menge von Hunden, die sie essen, daher der Name „Arrapahoes“, Hundeeßer. Aus der Wolle ihrer Schafe verarbeiten sie eine ausgezeichnete Art von Decken.

Ein sonderbares Gesetz der Naturalisirung besteht unter diesem Volke, das übrigens, wie in manchen anderen Ländern, auf Eigenthum gegründet ist. Jemand ein Mann, sei er roth oder weiß, kann nach diesem Gesetz Bürger werden, sobald er ein Pferd besitzt, das schnell

genug laufen kann eine Büffelkuh einzuhelen, und ein Maulthier, das im Stande ist 200 Pfund zu tragen; sobald er diese dem ersten Häuptling überliefert, und ihm seine Absichten bekannt macht, wird er ein erklärter Bürger des Stammes der Arapahoes und darf sich ein Weib nehmen.

Ihre Sprache soll fast der der Comanches und „Schlangen“ gleich sein.

Dieser und andere Stämme der Gebirge und der oberen Flächen beobachten eine Sitte, die viel Ähnlichkeit mit der toga verilis der Römer hat. Sobald die Knaben mannbar geworden sind, wird von ihnen irgend eine That erwartet, die beweisen soll, daß sie den Namen eines Mannes verdienen; daher versammeln sich alle die im Frühjahr (gewöhnlich 40—50 zusammen), welche das gehörige Alter erreicht haben und treten, vorher durch eine Menge religiöser Gebräuche vorbereitet, ihren Kriegszug an, von dem sie nicht anders, als mit dem Blute ihrer Feinde bespritzt, zurückkehren dürfen.

Unter den vielen Leuten, die ich in Brewn's Thal fand, war auch ein alter Shoshonie, der die Herren Lewis und Clark an den Quellen des Missouri im Jahre 1805 gesehen hatte. Er war der Erste, welcher den Zug der Entdecker erblickte.

Seiner Aufgabe nach ritt er als Wache um die Stadt der Shechenies in einiger Entfernung herum, als er sich plötzlich in der Gegenwart der Weissen befand, und wie angewurzelt, stumm und starr vor Erstaunen, stehen blieb. Männer mit weissen Gesichtern harrten weder er noch seine Nation je gesehen.

„Der Kopf hob sich hoch und rund, das Obertheil desselben war flach und trat über den Augen in einem schmalen Rande heraus, und ihre Haut hing locker, aus vielen Farben bestehend, um sie herum.“ Endlich siegte die Furcht doch über die Neugierde und er floss dem Lager der Seinigen zu; aber die Weissen sahen und verfolgten ihn und brachten ihn zurück, zeigten ihm dann die Wirkung ihrer Feuerwaffen, beluden ihn mit Geschenken und ließen ihn gehn.

Nachdem er bei den Seinigen wieder angekommen war, erzählte er ihnen daß er Männer mit bleichen Gesichtern, die den Donner und Blitz hervorbringen könnten u. u., gesehen habe.

Diese Nachricht machte den ganzen Stamm bestürzt.

Ihre ältesten Traditionen sagten ihnen Nichts von dergleichen Dingen und eine Rathsversammlung wurde zusammenberufen, um die Sache gemeinschaftlich zu überlegen.

Der Mann, der die merkwürdigen Sachen gesehen haben wollte, wurde gerufen und mußte seine Geschichte noch einmal vortragen, aber — Niemand glaubte ihn.

„Alle Menschen waren roth, daher konnte er unmöglich welche gesehen haben, die bleiche Gesichter hatten; der große Geist machte den Donner und Blitz, daher konnte es natürlich keinen Menschen von irgend einer nur denkbaren Farbe geben, der das, was der große Geist thue, vollbringen könne.“ —

„Er hatte Nichts gesehen, sondern seinen Häuptling belegen und sollte sterben.“

Jetzt zeigte der Angeklagte einige der von den bleichen Gesichtern empfangene Geschenke vor, und da ihnen alle diese Sachen eben so neu waren, als die weißen Menschen selbst, so wurde beschlossen, daß er seine Richter nach dem Plage hinführen möge, wo er die seltneren Weisen gesehen haben wollte, und daß, im Fall Nichts dert von ihnen zu finden wäre, diese Sachen als neue Beweise gegen ihn, als ob er mit bösen Geistern Umgang pfüge, betrachte, und er von den Pfeilen der Seinigen getödtet werden solle.

Die bleichen Gesichter wurden gefunden, er selbst aber ward freigesprochen und seither von seinem Stamm sowohl als allen Weissen in den Gebirgen geliebt und geehrt.

Er mag, jetzt ungefähr 80 Jahr alt sein und ist arm, hält sich aber immer nun das Hert David Grefett auf, dessen Bewebner ihn nie Noth leiden lassen.

gesehen
Geschichte
hte ihm.

e er nu:
hter hat:
g, daher
iner nur
eße Weis

küptling

den blei:
da ihnen
ie weißu
ne Mich:
e sander:
im Fall
achen als
Geistern
seifen der

selbst aber
u sowohl
d gebrt.

Capitel VI.

Am 17. traf ein Mr. Richardsen mit drei Gefährten vom Bert Hall bei uns ein; er hatte das Geschäft eines Führers und Jägers für eine Gesellschaft Missionaire, die zu den Indianern des Dregon-Gebiets züngen, übernommen gehabt. --

Mehre Personen aus den westlichen Staaten hatten ihn begleitet (unter diesen ein Deutscher aus St. Louis, ein Herr Wislizenus, M. D.) und wir unterhielten uns recht angenehm über unsere gegenseitigen Abenteuer.

Ueber Dregon sagten sie uns ungefähr Folgendes: Es sollte nicht so fruchtbar als Neu-England sein; fünfzehn Bushel Waizen zum Acker wäre eine Seltenheit; Mais und Kartoffeln gäben die Saat nicht wieder; fünf lange Monate falle ein unaufhörlicher Regen und die anderen Monate nicht einmal Thau, so daß Weiße und Indianer das kalte, hüzige und Gallenfieber nicht los würden, und die Mosquitos in den Flächen die geringen Lebensäfte ansaugten, die ihnen auf diese Art zekleben wären; und daß der Columbia-Fluß jetzt nicht

schiffbar, sondern höchstens zu einem indianischen Reich geignet sei. —

Selch eine Beschreibung von dem geliebten Lande Oregon, das von den Handelsleuten und Jägern als so wunderichön und fruchtbar geschildert wurde, kam uns wahrlich unerwartet und wirkte auf Alle keineswegs ermunternd.

Ich weiß übrigens nicht, was Mr. Richardson damals bewegen konnte, eine Beschreibung von einem Lande zu geben, das ich später so ganz anders fand, wenn es nicht die Absicht war, seine Gesellschaft durch die öde Wildniß, die ihm noch zu durchwandern blieb, um wieder in die Staaten zu gelangen, zu vergrößern und die Gefahr, von Indianern angefallen zu werden, dadurch zu vermindern.

Wie dem auch sei, seine Erzählungen machten zweifellos von meinen Leuten abwendig; sie glaubten seine, auf Erfahrung gegründeten Mittheilungen müßten Wahrheit enthalten und hatten daher nicht Lust, sich noch weiteren Mühseligkeiten anzujagen, bloß um eine Wüste aufzufinden, in der sie vielleicht später zu bleiben gezwungen wären.

Am 18. Morgens verließen sie mich und ich kann wohl sagen, daß es das Entmutigendste war, was mir hätte begegnen können.

Ich war jetzt im Herzen der Felsengebirge mit dem alten Blair und dem nichtsmüßigen Smith allein, und in dieser schwachen Begleitung durch alle Kriegszüge der Blackfeet hindurch zu wandern, war allerdings eine mißliche Sache; zwar boten mir die Bewohner des Ferts auf höchst freundliche Art ihre Gastfreundschaft für den Winter an, doch hätte ich dann die Staaten im nächsten Jahr nicht wieder erreichen können, und beschloß daher, allen Gefahren zum Troß, aufzubrechen.

Als Führer nach Fort Hall miethete ich einen der Schoöhenies, der sich Jim nannten und wir begannen am 19. unseren Marsch. Die Entfernung betrug 200 Meilen, dafür hatte ich dem Indianer 50 Gewehrladungen Pulver und Blei und eine gewisse Quantität Glasperlen zu geben.

In diesem Thale, wie in einigen anderen Theilen des Gebirges, wächst eine Frucht, die sie Bullberries nennen. Diese Beeren sind roth und von der Größe einer gewöhnlichen Johannisbeere, nur mit etwas größeren Saamenkörnern, wachsen an Büschen, die etwa 8 10 Fuß hoch werden und beim ersten Anblick fast einer jungen Buche gleichen, und haben die lieblichste, angenehmste Säure, die ich noch je an irgend einer Frucht gekostet habe.

Von diesen Beeren nahmen wir eine kleine Quantität mit, ließen einen Hund schlachten, packten noch einige

Pfund Büffelfleisch, das mir Hr. St. Clair freundlich anbot, ein und verließen am 19. Morgens Fort Crockett, um unseren March durch die unfruchtbare Wüste, die zwischen uns und Fort Hall lag, zu beginnen.

Mair, Smith und der Indianer Jim, bildeten meine ganze Gesellschaft, und besonders leid that mir der Abschied von unserem alten Führer Kells, der ein braver, berzensguter Mann war.

Wir legten an diesem Tage etwa 12 Meilen zurück, stets dem Laufe des Flusses folgend, der etwa 300 Fuß breit, reißend schnell neben uns fortströmte.

Die Berge die sich an beiden Seiten desselben, etwa eine halbe Meile von ihm entfernen, erheben, stiegen in dunkelen, schroffen Massen wohl 1000 Fuß empor und waren nur spärlich mit verküppelten Cedern bewachsen; die niederen Hügel aber, mit dem, uns so sehr verhaßten Vermuth und dem Cactus bedeckt. Die Ufer des Flusses bestanden aus weißem Thon, hier und da mit dem lockeren Sand der Gebirge vermischt; die Felsen aus Quarz, rothem Kalk und Sandstein.

Am 20. kamen wir zu einem Gebirge, durch das sich der Fluß Bahn gebrochen, und hatten, an dem steilen Ufer desselben hinabklimmend, einen bösen, gefährlichen Weg; unsere Pferde beizogen sich aber meisterhaft und ich glaubte schon das Schlimmste überstanden, als mein

Buebla-Pferd die Fährten der übrigen verließ und auf einen Felsen sprang, der enger und enger gegen den Fluß hinauslief. Hülfe kam zu spät; ehe ich nur zu ihm eilen konnte, gaben die leeren Steine unter ihm nach; es taumelte einen kleinen Abhang von 10 — 12 Fuß hinab, wellte sich aufraffen, verlor das Gleichgewicht aufs Neue und roste, bald gleitend, bald stürzend an die 600 Fuß hinunter in den Strom. Ich stieg ihm nach, fand es aber fürchterlich verwundet und verstümmelt, während das Blut ihm aus Ohren und Wunden strömte. Da es augenscheinlich bald verenden mußte, nahm ich ihm die Pakete, wie Sattel und Baum ab, trieb es zu einem kleinen Grasfleck, wo es im nöthigen Falle Futter finden konnte und überließ es seinem Schicksal.

Nachmittags vier Uhr, kamen wir zu einem kleinen Bach, an dem Jim hielt und versärrts zeigend, sagte „Was — ugh — u — ugh“ und die sonderbarsten Gebärden machte, aus denen ich schloß, daß das nächste Wasser zu dem wir kämen, zu weit entfernt sein müsse es noch vor Nacht zu erreichen und wir lagerten daber.

Die Scenerie war, besonders nach Westen, greßartig. Nicht weit in dieser Richtung erbeb sich eine vollkommene Pyramide von schwarzen, aufeinander geschichteten Felsen, die ungefähr 600 Fuß hoch, an der Basis

einen
theilwei
Di
entfernt
diesem
Schluch
erklicken
daß wi
ten, we
die Hüg
Be
derselben
in Kurz
schallend
herunter
auf den
Lager b
Um
in den
wahren
Teufel b
zu sich
gewisser
Hundeste
Schimpf

einen Durchmesser von 800 Fuß haben mochten und theilweise mit Büschen bewachsen waren.

Hinter dieser Pyramide, 7—800 Schritte weiter entfernt, zog sich ein kreisförmiger Berggrücken aus eben diesem Felsen, um das Ganze herum, durch dessen Schluchten man einen Theil der fernern Anabuae-Berge erblicken konnte. Jim hatte sein Pferd, sobald er sah, daß wir seinem Rathe folgen und dort übernachten wollten, weiden lassen und wanderte mit seiner Büchse hinter die Hügel.

Bald darauf sahen wir ihn auf dem Gipfel eines derselben dahinschleichen und in die Büsche kriechen und in Kurzem brachte sein Schuß, dessen Gebe die Berge schallend wiedergaben. Wie eine Gans sprang er zu uns herunter von Fels zu Fels und hegte sich ein Pferd, auf dem er bald darauf eine prächtige Antelope ins Lager brachte.

Unter Hundefleisch wurde jetzt fröhlich für die Wölfe in den Busch geworfen und Jim machte sich mit einem wahren Heißhunger über den jungen Bock her. Der arme Teufel hatte, seit wir das Fert verlassen, noch keinen Bissen zu sich genommen, denn in seinem Stamm herrscht ein gewisser Aberglauben, der ihnen Allen den Gebrauch von Hundefleisch verbietet. Ein Hundesser ist das größte Schimpfwort unter ihnen und wenn Einer den Anderen

recht beleidigen und kränken will, so nennt er ihn einen Arrapahce (der Name des verheerbeschriebenen Stammes, welche diese Thiere zu einem jährlichen Feste mästen).

Am 21. ritten wir über traurig Edes, steinigtes Land — selbst jenes, nahe zum Fluß, war so unfruchtbar, daß fast Nichts dort existiren zu können schien.

Die einzigen lebenden Wesen die wir erblickten, waren der Prairiewolf und die Gfiter. Dieser Vogel bewohnt die einsamsten, wüsten Theile der Gebirge, und scheint Gefallen daran zu finden, die öde Wildniß durch sein melancholisches Krächzen noch trauriger, noch verlassener zu machen.

Gegen Abend fanden wir einige Baumwollenhelz-bäume, unter denen wir lagerten, und die Pferde verzehrten mit wahren Heißhunger das trockene Gras, das an dem Ufer des Scheetokadee wuchs.

Wir wanderten, seit wir Browns Thal verließen, in einer nördlichen Richtung.

Am 22. betraten wir die Hügel, an der westlichen Seite des Flusses, so weit wir ihn sehen konnten, lief er südlich; sein Bett war kiefzig und das ganze Aussehen des Landes eine dürre, unfruchtbare, wellenförmige Fläche.

Um 12 Uhr nächsten Tages, bekamen wir N. D. drei Felskegel zu sehen, von denen der Erste, einer ungeheuren Kirche gleich, über die eine thurmähnliche Spitze

wesh
die F
dessel
ander
als 1

Dritt
den S
dieser
nach
hinzu

dar,
Nahr
stecken
Manc
Wern
wechse
glänz
Sipfe
Theil
derer
fühle
nen e

wohl 300 Fuß hoch emperragte. Der untere Theil hatte die Farbe des hier gewöhnlichen Sandes. An der Seite desselben, gerade aus der Ebene aufsteigend, stand ein anderer Kegel, wohl 150 Fuß hoch und mit nicht mehr als 15 Fuß im Durchmesser.

Sieben oder acht Meilen weiter nördlich war ein Dritter, der sich auf etwa 300 Fuß hoch emporschwellenden Hügelu 50–60 Fuß in die Höhe streckte. Hinter diesen Kegeln schien eine offene Fläche sich weiter südlich nach einer, in bläulicher Ferne schimmernden Gebirgsreihe hinzudehnen.

Zweit das Auge reichte bet sich ihm auch Nichts dar, was nur irgend einem lebenden Wesen hätte zur Nahrung dienen können, als hier und da einzelne Grasflecken und das Wasser etwa, das hindurchströmte. Manche der sandigen Flächen waren mit Cactus und Vermuth bewachsen; das einzige, was noch einige Abwechslung in das öde Grau der Landschaft brachte, doch glänzten im fernen, fernen Norden die weißen, schneeigen Gipfel der Wind-viver-Berge und im Süd-Westen ein Theil der Anahae-Gebirge, die doch wenigstens den Wanderer vermuthen ließen, daß ihn noch grüne Thäler und kühle Bäche an den Grenzen dieses Grabes der Vegetation erquickten würden.

Am 23. schien sich unser Führer wenig um den Fluß zu kümmern, sondern schlug eine schnurgerade Richtung nach einem für uns auf jeden Fall unsichtbaren Gegenstand ein. Der Boden war rauh und mit sehr feuersteinartigen Felsbrocken bedeckt, daß kein anderes, als ein indianisches Pferd diesen Weg hätte zurücklegen können.

Um 4 Uhr Nachmittags sahen wir in einer der Schluchten, zwischen mehren kleineren Grasplätzen, fünf Büffel, konnten aber unseren Führer nicht bewegen, auf sie Jagd zu machen und mit allerlei Zeichen und sehr und sonderbar herausgestoßenen Wörtern, versuchte er uns etwas zu erzählen, das wir, trotz aller seiner Bemühungen, nicht verstanden; später erklärte sich uns aber sein, zu jener Zeit nur malitios scheinendes Wesen. Er hatte das einzige Pferd, das schnell genug lief, einen fliehenden Büffel einzuholen und war auch der Einzige, der es zu reiten vermochte, da er jedoch seinen rechten Damm verlor, konnte er sein Gewehr nicht vom galoppirenden Pferde herunter loschießen und wollte deshalb nichts wie er vorher wußte, Unausführbares versuchen und unnütz Zeit verschwenden.

Am einem guten, grasigen Fleck lagerten wir und setzten am 24. über tiefige, sandige, wellenförmige Flächen

den
Weg
wir g
legte
lang,
wellen
eine
und
und d
den
Jäger
Neues
uns d
zu ve
Willk
würde
es leb
Stund
Seiner
seiner

den und durch die Thäler von „Hams“ Arm, unseren Weg fert.

Das Land war dürr wie gestern, doch erspähten wir glücklicher Weise eine Antelope und der Indianer erlegte sie zu sehr gelegener Zeit.

Am 25. zogen wir etwa 15 Meilen den Fluß entlang, hier aber erweckten Anwüchse von jungen Baumwellenholzstämmen, Johannisbeeren und Hellsunderbüschen, eine angenehme Hoffnung in uns, bald zu den Gräsern und Blumen der Hochlande zu gelangen, die zwischen uns und dem großen Viberfluß lagen.

Der Tag war heiß, und dichter Staub stieg aus den Hufritten unserer Pferde empor.

Am demselben Mittag trafen wir einen einzelnen Jäger in den Bergen; er war sehr erfreut von uns etwas Neues aus den Ansiedlungen zu hören, und lagerte mit uns diese Nacht.

Wenden, sein Name, war im Begriff, die Gebirge zu verlassen und sich mit seiner indianischen Frau im Willamette-Thal, am Columbia anzusiedeln. Das Wild würde, wie er sagte, zu selten, die Gefahren zu groß und es lohnte sich nicht mehr der Mühe, sein Leben in jeder Stunde um die wenigen Felle auf's Spiel zu setzen. Seinen Worten nach, war das die Absicht fast Aller seiner früheren Kameraden.

Am 26. zogen wir nordwestlich weiter, das Land bekam hier aber, einen freundlicheren Anstrich und wurde lieblicher als wir es bis jetzt noch gesehen hatten. Statt der dürren, unfruchtbaren Ebene ritten wir über grüne, mit klarem Wasser durchströmte Hügel wo der Löwenzahn, die Klapprose und andern Blumen, in den lauen Westwinden schwanken. Hier herrschte in der That der Mai, denn der Schnee war erst kürzlich geschmolzen und die Regen noch später gefallen, als es in jener Gegend sonst gewöhnlich geschieht; selbst die Insekten summteten ihre ersten Frühlingsoneten.

Wir befanden uns jetzt auf der Anhöhe, welche die Wasser des Scheetskadee und des großen Bärenflusses von einander trennt, der Boden war jedoch immer noch zu unfruchtbar, um Bäume zu tragen.

Das Gras wuchs überall üppig, nur an einigen sehr dürren Orten, überdeckte den Boden ein weißer und rother Sand, der lieblich gegen das, ihn umgebende Grün, abstach.

Jim erlegte wieder eine Antelope und am 27. erreichten wir den Hauptstrom des großen Bärenflusses. Er war ungefähr 60 Fuß breit und 4 Fuß tief, mit klarem, schönem Wasser, etwa 4 Meilen Strömung, die Stunde.

Die Gebirge, die dieses Thal umgeben, sind fast alle kegelförmiger Art und meistens mit Grün bedeckt. Ihre Höhe mochte von 500 bis 2500 Fuß über dem Strombett, betragen und das Flußthal, eine bis drei Meilen breit sein, der Boden ist dabei locker, trocken und kieselig, mit halbwelktem Gras bedeckt.


Am Wasser wuchsen verschiedene Arten von Bäumen als: Eichen, schwarze Birken und Weiden, auch verschiedene Büsche, wie: der schwarze Hollunder, die kleine Weide, wilder Wermuth, schwarze Johannis- und noch viele andere Beeren.

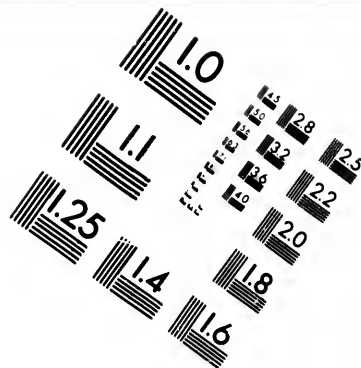
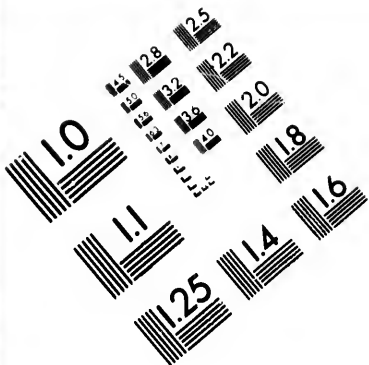
Am 28., während wir unsere Sattelturte ~~fest~~ schnallten um aufzubrechen, entdeckte Jim's Adlerauge am Fluß abwärts, etwas Lebendes, „Ferrd, Ferrd“ rief er, und mit Bligesschnelle setzten wir neue Zündhütchen auf, sprangen in die Sättel und bargen uns hinter dem dichtesten Gebüsch um die Anzahl, Farbe und Absicht der sich Nähernden zu erforschen.

Wir waren in einer Gegend, wo wir sowohl die Siour, Crows, als auch Blackfeet erwarten konnten und gebrauchten alle nur mögliche Vorsicht, fanden aber zu unserer Freude nur einen einzelnen, weißen Jäger, der bald herankam und uns freundlich begrüßte.

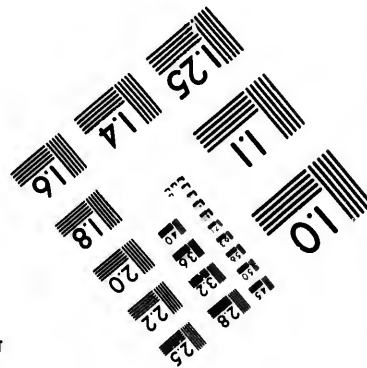
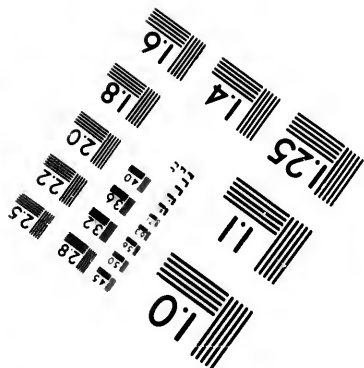


Er bot uns mit herzlicher Gastfreundschaft von seinen Provisionen an, doch da wir die kühlen Morgenstunden







**IMAGE EVALUATION
TEST TARGET (MT-3)**



**Photographic
Sciences
Corporation**

23 WEST MAIN STREET
WEBSTER, N.Y. 14580
(716) 872-4503

28
25
22
20
18

11
10
9
8
7
6

nicht verlieren, und uns in seinem Lager, das ganz in der Nähe war, aufhalten wollten, dankten wir ihm herzlich.

Auch er, wie der frühere Jäger, beabsichtigte nach Brown's Thal zu gehen, um dort seine Frau und Jagdgeräthschaften abzuholen.

Dieser alte Jäger lebte schon so lange in den Gebirgen und zwischen den Indianern, daß er fast alle ihre Manieren angenommen hatte; derselbe unruhige, wilde, sprühende Blick, dieselbe lebhafteste Gesticulation im Gespräch, dieselbe Zungenfaulheit, wenn er irgend ein Wort durch ein Zeichen ausdrücken konnte; Alles, Alles war bei ihm wie bei den wilden Natursohnen, die Farbe ausgenommen.

Beim Abschiednehmen sagte er uns noch, daß er sein weißes Pferd, da es müde geworden wäre, habe zurücklassen müssen, und trug uns auf es zu benutzen und mit zum Fort hinunter zu nehmen, warnte uns aber auch zu gleicher Zeit, unsere Augen offen zu haben, da sich die Blackfeet an den „Bier-Quellen“ herum aufhalten mußten.

Das Thal öffnete sich mehr und mehr, je weiter wir unseren Weg an der nördlichen Seite desselben verfolgten, doch war Boden, Wasser und Vegetation fast wie am vergangenen Tage. Dunkle, drohende Steinmassen thürmten sich an beiden Seiten empor und zwi-

sehen
kleiner

in ihm
im M
ter tre
ies, d
kleiner
lederne
s

mußten
später
jedoch
überseh
Theil
in Bra
y

gab Zi
als G
Erde,
sagte:
zu unse
sehr la
wir die

schen ihnen hingen in malerischer Unordnung, eine Unzahl kleiner, verkrüppelter Cedern.

Der Bergflachs wuchs hier im Ueberfluß und war reif.

Dies Thal ist das Erntefeld der Shoshonies, denn in ihm gedeihen eine Unzaffe essbarer Wurzeln, die sie im August ausgraben und zum Gebrauch für den Winter trocknen; auch die Körner eines hier wachsenden Grasses, die mit Roggen Aehnlichkeit haben, nur bedeutend kleiner sind, sammeln sie. Diese werden geröstet und in lederne Säcke gepackt.

Nur wenige Tage vorher, als wir dort ankamen, mußten sie ihre Ernte gehalten haben, die aber, wie wir später erfuhren, sehr schlecht ausgefallen war; ihre Feinde jedoch zu verhindern das zu finden, was sie vielleicht übersehen haben konnten, hatten sie den fruchtbarsten Theil des Thales, nach Beendigung des Einsammelns, in Brand gesteckt.

Am 29. fanden wir des Jägers weißes Pferd; doch gab Jim jetzt seinem eigenen Thiere die Hacken und zeigte, als Entschuldigung für das schnellere Reiten, auf die Erde, legte den Kopf auf eine Schulter, schnarchte und sagte: „ugh—u—ugh“, um damit anzudeuten, daß es bis zu unserem nächsten Schlaf- oder Schnarchplatz noch eine sehr lange Strecke sei. Am demselben Abend erreichten wir die „Dampfbootquellen“.

Das Land, über das wir an diesem Tage gekommen, war größtentheils mit Büschelgras bedeckt, was mich zu glauben verursachte, daß es fruchtbar sei; demnach scheint es zweifelhaft, ob es die gewöhnlichen Landfrüchte ohne die nöthige Bewässerung hervorbringen würde; ein großes Hinderniß der Cultivirung dieses Landes möchte auch wohl noch der Mangel an Holz für Banten und Fenzstangen sein, obgleich es an der richtigen Straße zwischen Oregon und den Vereinigten Staaten liegt.

Ungefähr dreißig Meilen von unserem damaligen Lagerplatz entfernt, sollte die nördliche Spitze eines großen Salzsees liegen, und ein herrliches, fruchtbares Land, wie ein angenehmes Klima, diesen umgeben.

Der See selbst ist 200 Meilen lang und von 80 bis 100 breit, das Wasser aber außerordentlich salzig.

Die Küste desselben besteht aus Sand und unfruchtbarem Lehm, auf den nicht genug Feuchtigkeit herabfällt, mehr als Bernuth und Cactus hervor zu bringen.

Veruche, den See in einem Canoe zu umschiffen, sind schon mehrere Male gemacht, immer aber wieder, wegen Mangel an frischem Wasser, aufgegeben worden. Der große Bärenfluß ist der einzige Strom, der sich hineineergießt.

Mein
oder

merk
entspr
nenne
von e
des S
vielme
7—8
Quell
räusch
Wasse

Klar u
kleine
Quell
nicht
aber
Masse
Verfa
mehr
richtig

Im Mittelpunkt desselben liegt hohes Land, die Meinungen sind aber noch darüber getheilt, ob eine Insel oder Halbinsel.

Nicht weit von dort, wo wir lagerten, ist eine der merkwürdigsten Stellen des ganzen Feliengebirges. Dort entspringen die „Soda“: oder wie sie die Viberfänger nennen, die „Vier-Quellen“. Sie liegen, wenige Schritte von einem Cederndickicht entfernt, an der Nordwest-Seite des Flusses und es sind sechs Gruppen derselben, oder vielmehr sechs kleine, zwei Fuß tief eingesunkene Plätze, 7—8 Fuß im Durchmesser, in denen eine Anzahl von Quellen Gas und Wasser, heraufwirft, und ein Geräusch macht, als ob dort tausend Kessel voll siedenden Wassers überkochten.

Die Quellen in diesen Vertiefungen sind gewöhnlich klar und haben kieseligen Boden, in einigen wachsen jedoch kleine, dichte Grasbüschel, zwischen und unter denen die Quellen so fröhlich murmelnd hervorsprudelten, daß ich nicht umhin konnte mich nieder zu beugen um zu trinken; aber die erstickenden Eigenschaften des dort in solcher Masse anströmenden Gases machten mich schnell meinen Voratz aufgeben und ich versuchte es darauf bei einer mehr offen liegenden Quelle, wo ich ohne weitere Schwierigkeiten meinen Durst löschen konnte.

Das Wasser schien mehr als das der berühmten Saratoga-Quellen mit Säure und Soda geschwängert, war sehr angenehm von Geschmack und fast ganz dem gleich, das man in Läden kauft.

Einige dieser Quellen stießen wenigstens vier Gallonen Gas in der Secunde aus und obgleich sie große Massen Wassers aufwarfen und ich keinen Ort finden konnte, wo es wieder abließ, sah ich es doch auch nicht sich in den Höhlen vermehren.

Fünf oder sechs derselben sind ebenfalls dicht am Fluß.

Eine Viertelmeile unterhalb der Sedaquellen ist die sogenannte „Dampfbootquelle.“

Nähert man sich dieser, so hört man einen gurgelnden, zischenden Klang, der aus der Erde zu kommen scheint, und durch die unterirdische Vereitung des Gases in einer der Höhlen hervorgebracht werden muß.

Dieses, durch eine kleine Oeffnung hinaus in's Freie gestoßen, macht ungefähr dasselbe puffende Geräusch wie die bekannten Töne der Dampfmaschine, daher der Name.

Die Pausen zwischen den jedesmaligen Entladungen sind übrigens sehr unregelmäßig, oft jede 2, 3, 4 oder 5 Minuten, auch ist die Stärke mit der es ausgestoßen

wird,
Quell

stehen
ren
Meile
steht,
des
hoch

um,
strent
sind,
liche
der

gegen
ber bi
rigen
dann
hinun
legel
traten
dächtig

wird, sehr verschieden. Das Wasser fand ich an dieser Quelle etwa milchwarm.

Die merkwürdigste, mit denselben in Verbindung stehende Naturerscheinung ist die, daß der ganze Fluß, von den oberen bis zu den unteren, in einer Viertel Meile Länge, aus tausenden von anderen Quellen besteht, die durch zwei Fuß tiefes, darüber hinströmendes Wasser, ihre schäumenden Strahlen oft sechs Zoll hoch hinausenden.

Die Landschaft um diese wunderbaren Wasser herum, ist sehr wild und der Boden mit Lavastrücken überstreut, die grauschwarz, porös und sehr schwer und hart sind, nirgends jedoch konnte ich in der Gegend kraterähnliche Berge erblicken. In der Nähe der Sodaquellen ist der Boden mit einer sehr weißen Thonerde überzogen.

Am 30. sahen wir in der Nacht, auf einem uns gegenüberliegenden Hügel Feuer leuchten, wir blieben daher bis zum Morgen auf der Wacht, da wir erst am vorigen Tage indianische Fährten gekreuzt hatten, sattelten dann sehr früh und brachten bald, einige Meilen den Fluß hinunter ziehend und uns nachher zur Rechten um den Felskegel wendend, wo wir das „Thal der Schluchten“ betraten, das Gebirge zwischen uns und unsere etwas verdächtigen Nachbarn.

Dieses Thal hat von den zahlreichen Spalten oder Schluchten, die den vulkanischen Felsen zwischen denen es liegt, zerrißen, seinen Namen; es ist mit Büschelgras bewachsen, das aber die glühende Sonne in Heu verwandelt hatte und wir durchreisten es mit großer Schnelle, denn Jim schien eine uns unbekannte Ursache zu haben, die ihn weiter und weiter trieb.

Am 31. erreichten wir endlich den Fuß der Gebirge, welche das Thal der Schluchten vom Schlangensfluß trennen, doch wand sich ein guter, selbst für beladene Wagenfahrbarer Weg durch eine nach und nach aufsteigende Schlucht derselben, die bis in das andere Thal hinein führte.

Das Land war mit grünem Grase, Büschen und Bäumen bedeckt, zwischen denen sich ein Bach hindurchschlängelte. Kleine Vögel zwitscherten unter den Blumen und schwankenden Zweigen und an beiden Seiten, gleichsam um so viel Anmuth und Schönheit vor den rauhen Stürmen zu sichern, ragten schwarze Felsmassen, wohl an 1500 Fuß, drohend empor.

Aber Hunger thut weh! jede Blüthe, jeder kleine Vogel hatte seine Nahrung — wir nicht! —

Den schönen Platz durchreitend, ermüdete eines von Schmidts Pferden und weigerte sich, noch einen Schritt vorwärts zu thun. Die Wunde, die dieser Bursche

in de
seit se
ranni
rückle

Thier
mit e
über
war,
mit e

Jühe
mish
nen
er kö
zwing
Lassen
ließ e

Wass
waren

Arm

und

in den Prairien erhalten hatte, war geheilt und schon seit seiner Besserung hatte er seine Thiere herzlos und tyrannisch behandelt, welches Betragen endlich, bei zurückkehrenden Kräften, in wahre Bosheit ausartete.

Als er das Schwanken und Tanneln des armen Thieres das nicht mehr weiter konnte, bemerkte, trat er mit einem Fluche hinter dasselbe und schlug es so lange über die fleischlosen Rippen, bis er nicht mehr im Stande war, seinen Arm zu bewegen, ruhte dann aus und fing mit erneuter Wuth wieder an.

Vorstellungen und Erstannen unseres indianischen Führers erbosten ihn nur noch mehr, und so lange mißhandelte er das Thier, bis er endlich, seinem eigenen Willen zum Trotz, gezwungen war einzusehen, er könne ein sterbendes Pferd nicht mehr zum Arbeiten zwingen; dann gab er dem kraftlos sich Alles gefallen lassenden noch einen Abschiedstritt und Fluch, und verlieh es.

Um 4-Uhr standen wir auf den Höhen, welche die Wasser des kleinen Bacjes, dem wir aufwärts gefolgt waren, von einer Quelle des Portneuf trennte.

Das Thal des großen, südlichen Columbia-Armes breitete sich vor uns aus.

Noch 5 Meilen zogen wir etwa den Berg hinunter und lagerten dann, im Angesicht der „trois butes“

(3 Felskegel) Alle vor Hunger erschöpft, nicht weit entfernt aber, in der Ebene, lag „Fort Hall“ und als am nächsten Morgen, am 1. September die Sonne klar und rein in prachtvoller Majestät emporstieg, belebte und stärkte uns die Hoffnung nun bald für dreimonatliche Gefahren und Entbehrungen belohnt zu werden.

Wir waren in Dregon, und noch vor Abend konnten wir die gastfreundlichen Mauern des Forts erreichen.

Unsere Kleider wurden nachgesehen, die Rasirmesser vorgefucht, unsere von der Sonne verbrannten und gedörrten Glieder in dem klaren Wasser des Portneuf gebadet und froh und rasch eilten wir dann, über das steinige Pflaster der Gebirge, dem Thale zu. Eine Stunde durch Sand und wilden Vermuth, eine andere durch das schwellende Gras und zwischen den Quellen die jenes begrenzten, eine Stunde am Ufer des Saptin-Flusses hinab, dann durchschnitten wir ein kleines, waldiges Dickicht in der Ebene, und vor uns stiegen die weißen Mauern von Fort Hall empor.

Als wir aus dem Gehölz kamen, schossen wir alle, auf Jim's Rath, unsere Büchsen ab, und gleich darauf kam ein einzelner, bewaffneter Reiter aus dem Fort, der sich vorsichtig näherte und uns außerordentlich aufmerksam und mißtrauisch betrachtete. Nachdem er sich jedoch überzeugt hatte, daß wir wenigstens einmal weiß gewesen

waren
den
und
dem
der
Beh
daß

frische
Gebir
ich br
nießba

waren, kam er näher und wir sagten ihm, daß wir aus den Staaten wären, keine feindlichen Absichten hätten, und Herrn Walker zu sehen wünschten. Er kehrte nach dem Fort um und kam augenblicklich mit jenem Herrn zurück, der uns sehr freundlich empfing und einlud, ihm in die Behnungen zu folgen, wo er uns so herzlich bewillkomnte, daß wir uns gleich wohnlich und heimisch fühlen mußten.

Eine tüchtige Flasche alten Jamaicas, Weizenbrod, frische Butter, und Büffelzungen von den benachbarten Gebirgen, waren eine höchst angenehme Erscheinung und ich brauche wohl nicht erst zu sagen, wie wir allem Genießbaren zusprachen.

weit ent-
d als am
klar und
nd stärkte
Gefahren
nd kenn-
erreichen.
astrmesser
d gederr-
f gebadet
s steinige
de: durch
urch das
Die jenes
= Flusses
iges Dik-
Mauern
wir alle,
h darauf
Fort, der
aufmerk-
ch jedech
gewesen

Capitel VII.

Während wir uns hier andrücken und vorbereiten den Schlangen = Saptin = und Lewis = Fluß hinunter zu gehen, würde es vielleicht für den Leser nicht uninteressant sein, etwas Näheres über die Lage und Verhältnisse der Gebirge zu erfahren, die wir so im Fluge durchwandert sind; dieß mag sich jedoch auf die Region beschränken, die westlich von den Anahuac = Gebirgen zwischen dem 39ten und 42ten Grad nördl. Breite liegt.

James = Pikes = und Longs = Kuppen können als die Außenposten einer wilden Reihe von Gebirgen angesehen werden, die ich hier, der besseren Beschreibung wegen, Longs = Gebirge genannt habe und die sich fast ganz nördlich vom Arkansas im 39ten Bretegrad, bis zur großen Durchfahrt*) im 42ten Grad, erstrecken. Diese Gebirgsreihe steht mit keiner anderen in Verbindung und ist von den Windriver Bergen durch eben die Durchfahrt und

*) Der einzige Platz in dem Haupttrüden der Gebirge, durch den ein Wagen fahren kann.

von den Anahuac-Gebirgen, durch die oberen Thäler des Arkansas, der südlichen Arme des Platte und des grünen Flusses und Granddrivers, getrennt. Zwei seiner Abdachungen senken sich nach Westen zu, die eine von James's- die andere von Long's-Kuppe.

Die Anahuac-Gebirge werden vom 29ten bis 42ten Gr. nördl. Br. gesehen, liegen etwa 200 Meilen westlich von Long's-Gebirgen, zwischen dem 39ten und 40ten Grad und laufen im Allgemeinen eine Nord, Nordwest-Richtung.

Uns erschienen sie wie eine ununterbrochene Eis- und Schneelage die, wie ich glaube, sich an manchen Stellen bis zu 15,000 Fuß über die Meeresfläche erhebt. Vom 41ten Gr. dehnen sie sich nach Westen, am nordöstlichen Ende des großen Salzsees vorbei und vereinigen sich später mit den Schneegebirgen.

Diese letzteren sind ein, gerade ablaufender Zweig der Felsengebirge und erstrecken sich von den Windriver Bergen, im 42ten Gr. nördl. Breite, in fast gerader Linie nach dem Cap Mendocia in Oberkalifornien unter dem 40ten Gr. Manche Theile dieses Gebirges, sowohl östlich als nördlich von Fort Hall, sind sehr hoch und mit immerwährendem Schnee bedeckt. Etwa 100 Meilen von der Küste des stillen Meeres, durchschneiden sie jene Reihe von schneegekrönten Gipfeln, welche „die Präsidenten-Berge“ genannt sind, von Puget's-Sund herunterkom-

men und in den dürren Ebenen, an der Mündung des westlichen Colorado, auslaufen.

Die Windriver Berge sind eine Abdachung der nördlichen Kette jener Gebirge, welche gewöhnlich die „Rocky mountains“ (Felsengebirge) genannt werden und erstrecken sich in einer südöstlichen Richtung in die große Wildniß der Prairien hinaus. Sie bilden die nördliche Wand der so oft erwähnten großen Durchfahrt oder des „südlichen Passes.“

An der nördl. Seite der Windriver Kuppen sind die Quellen der Jefferson, Madison und Gallatin Flüsse; an der südöstlichen Seite entspringt der „süße Wasserfluß“ und vom großen Platte die nordwestlichste Quelle des Nord=Armes; an der südlichen Seite der Sheetskadee oder grüne Fluß und die nördl. Quelle des westlichen Colorado, an der nordwestlichen Seite aber und nördlich von den Schneegebirgen, hat der Saptin= und Schlangen= oder Lewis=Fluß wie der große, südliche Arm des Columbia seinen Ursprung.

An der westlichen Seite von Long's Gebirgszug entspringt der Grandriver, der Hauptarm des westlichen Colorado und weiter nach Süden, in der Nachbarschaft von James's Kuppe und an der westlichen Seite dieses Rückens, der südliche Arm des großen Platte.

birge
sind i
logran
liegt,
Berge
Weth
India
jellscha
kald,
drücken
geren u
D
allein i
nition,
nern g
auch w
und P
Thiere,
thümer
gen und
J
und all
Die ein

Dicht am östlichen Fuß der Anahuae- oder Hauptgebirge und zwischen dem 39ten und 40ten Gr. nördl. Breite, sind die Quellen des Arkansas; das ungeheure Parallelogramm aber, das innerhalb dieser ebenbeschriebenen Gebirge liegt, ist eine Wüste von dürrn Flächen und kleineren Bergen.

Fert Hall — wurde im Jahre 1832 vom Capitain Wyeth aus Boston, des Handels mit den benachbarten Indianern wegen, erbaut; die englische Oppositions-Gesellschaft aber, die Hudsons Bay-Compagnie nöthigte ihn bald, durch die Anlegung anderer Ferts und das Herabdrücken der Preise, seinen ganzen Handel an die mächtigeren und reicheren Gegner zu verkaufen.

Das Geschäft dieses Handelspostens besteht nicht allein in einem Austausch von wollenen Decken, Ammunition, Gewehren, Taback &c. mit den benachbarten Indianern gegen die Felle der Viber und Landottern, sondern auch weiße Jäger mit Fallen, Pferden, Satteln, &c. umen und Provisionen zu versehen, um die obengenannten Thiere, zum alleinigen Nutzen und Frommen der Eigenthümer des Ferts (der Hudsons Bay-Compagnie) zu jagen und zu erlegen.

In solchen Fällen werden ihnen die Pferde geborgt, und alles auf Credit gegeben, bis die Jagd beendigt ist. Die einzige Sicherheit, welche die Compagnie, das Zu-

rückbringen des Pferdes betreffend, erwartet, ist das, zu diesem Zweck gegebene Ehrenwort wie die Ausnahme der erbeuteten Felle, zu einem festgesetzten Preis, um die Rückstände zu bezahlen.

In diesem Fort werden die Waaren 50 $\frac{1}{2}$ billiger, als in irgend einem amerikanischen Handelsposten verkauft und an weiße Jäger und Wiberfänger ein besserer Preis für die Beute, als an die Indianer bezahlt; ebenso auch den Jägern der Gesellschaft die Sachen, welche sie nothwendig brauchen, billiger angerechnet, und diese selber von den schlaunen Britten freundlicher und artiger behandelt, so daß jetzt sogar viele der amerikanischen Fellensteller, den Dienst ihrer eigenen Landsleute verlassen und größeren Lohn und freundlichere Behandlung unter englischem Schutze suchen.

Eine Compagnie, unter dem Befehl eines amerikanischen Gebirgsjägers, ist ebenfalls mit diesem Fort verbunden, die den verschiedenen Stämmen auf ihren Wanderungen folgt und von ihnen das, was sie etwa an Fellen oder Pelzen erlegen oder fangen, eintauscht.

Auf diese Art, und manche andere Hilfsquellen, sammelten die Führer dieses Postens im Sommer von 1839, mehr als 30 Packte der besten Wiberfelle (oft à 60 Felle).

Mr.
gefütt
dieses
4. Sc
braven
dürren
1
Walla
endes
weit
Nase;
ein pa
wer ka
liches
unjer
Schlan
G
brachte
Landes
und dü
und di
licher n
D
Schneel

Wir verbrachten den 2. und 3. sehr angenehm mit Mr. Walker, tauschten unsere mageren Thiere gegen besser gefütterte um, erhielten durch die freundliche Verpflegung dieses Mannes, die besten Provisionsen und brachen am 4. September, nach einem herzlichen Abschied von diesem braven Landsmann, nach Wallawalla auf, indem wir den dürren Ufern des Saptin auf einem alten Pfade folgten.

Unser Führer, ein 5 Fuß 9 Zoll hoher, starker Wallawalla-Indianer, war ein gar sonderbar aussehendes Menschenkind; mit platter, fast eingedrückter Stirn; weit verstehenden Augen und gänzlich breitgedrückter Nase; sein kohlschwarzes Haar flatterte ihm um ein paar ungeheuer breite Schultern, seine Füße — doch wer kann etwas beschreiben, von dem es nichts Aehnliches mehr auf der Welt giebt. So war Carbo — unser neuer Führer durch die verbrannten Flächen des Schlangenflusses. —

Ein kurzer Ritt von 10 Meilen, wo wir lagerten, brachte uns auch an die westliche Grenze des fruchtbaren Landes um Fort Hall. Die Erde fing an roth, verbrannt und dürr auszusehen; das Gras wurde dünn und trocken und die Büsche und Baumwellenholzabäume, unansehnlicher und kleiner.

Die Fläche der „trois lutes“ liegt zwischen den Schneebergen und einem andern Gebirgszuge, der von

den Quellen des Saptin-Flusses aus, diesen bis zu den blauen Gebirgen, nahe an Wallawalla, folgt. Diese Fläche ist, gemachten Untersuchungen zu Folge, 8000 Fuß über der Meeresfläche erhaben.

In der Nähe des Fort's ist Gras im Ueberfluß, auch der Boden scheint vorzüglich für Korn, Waizen, Hafer und Gerste wie zum Gedeihen eßbarer Wurzeln geeignet zu sein, jedoch machen hier Fröste fast zu jeder Zeit im Jahr ihre Erscheinung und das möchte allenfalls Zweifel erregen ob das urbare Land wirklich vortheilhaft benutzt werden könnte.

Die „trois hutes“ steigen aus einer Fläche, etwa 15 — 20 Meilen östlich vom Fort in die Höhe. Es sind pyramidische Kegele, möglicher Weise vulkanischen Ursprungs und an 2000 Fuß über der Ebene, 12,000 Fuß über der Meeresfläche erhaben. Um ihre dunkeln Grundvesten schmiegen sich immergrüne Bäume, aus ihren Seiten drängen sich kleine Quellen die durch die Ebene strömend, wo sie hinfließen üppige Vegetation hervorrufen und so die dürre Fläche mit freundlich grünen Strahlen durchziehen, während über alle diesem ihre mit Schnee gekrönten Häupter emperstarren. Östlich von den „hutes“ vermindert sich die Vegetation immer mehr und mehr, bis sie endlich ganz, in den schwarzen Schlünden, welche die Quellen des Flusses umgeben, verschwindet,

Am 5. zogen wir 30 Meilen am westlichen Ufer des Flusses hinunter; der Boden war sandig, vulkanisch und mit wilden Vermuth bewachsen; in der That eine Wüste. Am nächsten Tag trafen wir auf eine Familie der „Wurzel grabenden Indianer.“ Der Mann war halb bekleidet, die Kinder nackt, Alle widerlich schmutzig, besonders die Frau, die sich in Pergischaaffelle eingewickelt hatte.

Den Boden fanden wir jetzt wellenförmig, dürr und vulkanisch, und nahe am Fluß, in Spalten und Schlünde gerissen. Lava war überall und wilder Vermuth, wie ein anderer, gelbe Blüten tragender Strauch, von etwa 2 Fuß Höhe, das einzige sichtbare Buschwerk.

Bis zum 9. hatten wir auf gänzlich vulkanischem Boden, kaum Gras genug unsere Thiere zu füttern und das wenige was wir fanden, war so trocken wie Heu.

Die Gebirge an der westlichen Seite des Flusses, näherten sich mehr und mehr, Holz fanden wir aber fast gar nicht mehr und waren genöthigt uns dürrer Weidenzweige zur Vereitung unserer Lebensmittel zu bedienen.

Am 10. kletterten wir die fürchterlich steilen Uferbänke hinab und ritten durch den Fluß, an das andere Ufer desselben. Die Schluchten die ihn einzwängen, bestehen aus Basalt und Lava, die 100 — 800 Fuß tief in die Ebene eingerissen sind, und das Bett selbst ist

nur ein gährender, schwarzer, aller Vegetation beraubter Schlund, in dessen Mittelpunkt der Saptin über Klüß und Felsen, mit klarem schönem Wasser, etwa 5 Meilen in der Stunde, dahinrauscht. Er ist 3 — 4 Fuß tief. Wo wir durch den Fluß setzten, fanden wir 8 — 10 klare, heiße Quellen, die jedoch sonst keine mineralischen Kräfte zu besitzen schienen.

Am 12. kamen wir mit unseren armen, durch die scharfen Steine fast verkrüppelten Pferden an einen Bluff oder Abhang der den Boisais river überfah.

Das ganze Thal schien hier 6 — 700 Fuß gesunken zu sein und mit dem Fluß fast in einer Höhe zu liegen. Bäume und Dickichte bedeckten die Ufer desselben und zwischen ihnen wuchs üppiges Gras. Wir stiegen den Bluff hinab, folgten dem Lauf des Flusses drei oder vier Meilen, und setzten hindurch in das Lager der Snakes-Fischer.

Diese Indianer waren sehr eifrig beschäftigt, ihren Wintervorrath an Lachsen einzusammeln; viele Pferde weideten dabei in der Ebene, und wir ließen die unsrigen ebenfalls frei, damit sie sich, während wir versuchten mit den Indianern einen Handel abzuschließen, etwas ausruhen und erquicken könnten.

Unser Handel geschah etwa auf folgende Art: Für einen großen Fischhaken, erhielten wir einen Lachs, für

ein kleines Packet Zinnober, ein Bündel Roggen, für ein gewöhnliches Messer, eine Fischechnur; Carbo vertauschte dabei sein Pferd gegen ein bedeutend schlechteres und gab noch eine wollene Decke und acht Ladungen Ammunition in den Kauf, doch schien er mit seinem Handel sehr zufrieden zu sein. Eines meiner eigenen Pferde, das die Strapagen nicht mehr länger ertragen konnte, vertauschte ich mit gleichem Nutzen. Diese Indianer sind schmutziger als die Hottentotten. Sie essen das Ungeziefer Einer vom Kopfe des Andern, und beide Geschlechter gehen fast nackt. Ihre Hütten sind aus, in die Erde gesteckten Zweigen erbaut und mit Binsenmatten belegt.

Nach beendigtem Handel zogen wir den Fluß abwärts und lagerten an seinem Ufer. Die Ebene trug schönes Gras und manche Theile derselben schienen fruchtbar genug, gutes Getreide hervorzubringen.

Am 13. passirten wir wieder an Gruppen von Indianern vorbei, die beschäftigt waren, Fische zu trocknen und schmutzig und elend ansahen; sie folgten uns, um Taback einzuhandeln und Pferde umzutauschen und wenn wir einer Bande entkommen zu sein glaubten, hörten wir schon wieder die schnellen Hufstritte anderer hinter uns, die fast noch zudringlicher als die Schacherjuden, uns mit ihrer unausstehlichen Bettelci fast zur Verzweiflung trieben. Erst nach etwa 30 Meilen, verschwanden sie

plötzlich, da sie die Grenzlinie der Venaks nicht überschreiten dürfen.

Bald darauf zeigte uns Carbo an, daß er voranzurennen und im Fort melden müsse, vier bleiche Gesichter wären im Anmarsch; vergebens machten wir ihm begreiflich, daß wir den Weg nicht finden könnten, da sich hier wohl zehn Tausend indianische Fußspfade nach allen Richtungen kreuzten; alle Vorstellungen blieben vergeblich, er glaubte seine Pflicht zu thun und galloppirte fort.

Unsere Richtung behielten wir nun zwar bei, wurden aber, wie voranzusehen war, in unserm Wege irre und hatten nach Dunkelwerden sogar den Fluß verloren, als wir plötzlich ein fürchterlich klagendes Geschrei hörten. Wir hielten augenblicklich, befanden uns aber in etwa 50 Schritt von einem Lager der Venak-Indianer, von denen sogleich mehrere auf uns zu kamen.

Dies ist ein wilder, kriegerischer, kräftiger Stamm, der die Ufer des Saptin-Flusses zwischen der Mündung des Boisais und den blauen Gebirgen bewohnt. Die Venaks führen mit den Blackfeet und Crows Krieg, dadurch ist ihre Anzahl aber auch sehr geschwächt worden. Sie sollen eine eigene Sprache reden und bödsartig und falsch sein; durch Versprechungen bewogen wir sie jedoch uns nach dem Fort zu führen und fünf oder sechs von

ihnen bestiegen schnell ihre sattellosen Pferde und ritten heran.

Während dessen stiegen schreckliche Klagelante aus den, im Dickicht liegenden Hütten empor und unsere Führer antworteten ihnen. Das einzige Wort, das ich verstehen konnte, klang wie „Nap“ dieß wurde erst in leisem, klagendem Tone geungen, dann lauter, höher und schneller, wie unter wachsendem Schmerz und Gram und sank dann wieder zu dem ersten, stillen Klagelaut zurück.

Die Schwänze und Mähnen ihrer Pferde waren dabei auf eine, keineswegs hübsche Art beschnitten, und die Indianer weinten und stießen in kurzen Zwischenräumen laute Klagen aus. Später hörte ich daß der Stamm mehre Ledte beweine und daß diese sowohl, als andere westliche Stämme als Zeichen ihrer Trauer, die Haare der Mähnen und Schwänze ihrer Pferde, abschnitten, die Thiere der Gestorbenen tödteten, all ihre Sachen um die Begräbnißplätze derselben aufhäufte und mehre Tage lang jammerten und klagten. Das Lager lag 8 Meilen vom Fort und es schlossen sich noch unterwegs andere unserem Zuge an, die in der Klage mit einstimmtten; wir bekamen aber das Gehenle zuletzt herzlich satt.

Endlich erreichten wir das Fort, und Mr. Bayette, ein französischer Canadienser empfing uns freundlich und bewirthete uns gastfrei.

Fert Boisais wurde im Jahr 1832 von der Hudson Bay-Compagnie als Opposition zu Wyeths damals erbautem amerikanischen Fort errichtet und liegt an dem östlichen Ufer des Saptin. Es besteht aus einem Parallelogram, ist ungefähr 100 Fuß breit, eben so lang und von 15 Fuß hohen Pallisaden umgeben. Das Hauptgebäude, aus Stämmen aufgeführt, enthält einen großen Saal und eine Schlafkammer und Küche, gerade gegenüber liegt das Waarenhaus, an der südlichen Seite ist die Wohnung der Diener und an der nordöstlichen Ecke, die Kastien.

Am 16. nahmen wir erst wieder von unserem freundlichen Wirth einen herzlichen Abschied und zogen an der westlichen Seite des Flusses hinunter. Der Boden bestand aus Sand und Thon, zu ziemlich gleichen Theilen vermischt, und könnte fruchtbar sein, wenn dieß nicht das gänzliche Ausbleiben von Thau und Regen verhinderte. Die Vegetation beschränkt sich fast ganz auf Büschelgras und wilden Wermuth.

Aus dem südlichen Ufer dieses Flusses sprangen mehre, außerordentlich heiße Quellen hervor, deren Wasser stark nach Schwefel schmeckte.

Am 18. wurden die Hügel höher und felsiger, besonders waren die im Westen und Nordwesten mit Fichten und Cedern bewachsen, die jedoch, auf den wir uns befan-

den,
lieblich
Wirker
den U

bares
ven C
zeigte
ten wi
auf m

Yager
lichen
treckne

fiens =
kes B
beschlo
gehen;
lawalle

Ge
iegefäh
was in
waren

den, trugen Nichts als trockenés Büschelgrás. Manches liebliche Thal liegt in diesen Hochlanden und schwarze Birken und Cöpen, Mojen und Weidenbüsche wuchsen an den Ufern der Bäche.

Am 20. und 21. wanderten wir durch schönes fruchtbares und hügeliches Land, in dessen Thälern alle Arten von Gebirgsblumen grüntén und blühtén. Ueberhaupt zeigte sich der Boden jetzt besser als früher; doch mußten wir noch einige Male fürchterlich steile Abhänge hinauf und herunterklettern.

Am 22. September kamen wir Nachmittags zu dem Lager eines Skynse-Indianers, der eben von einer glücklichen Büffeljagd zurückkehrte und dessen Pferde mit getrockneten Fleisch und Fellen beladen waren.

Da ich erfuhr, daß er nach Dr. Whitmanns Missions-Gebänden wolle, wo ein großer Theil seines Beltes aufgeschlagen hatte, um dert zu überwintern, beschloß ich unseren Zug zu verlassen und mit ihm zu gehen; Carbo zog also mit den Uebrigen dem Fort Wallawalla zu.

Grifke (armer Kranich), der Name meines neuen Reisegefährten schien ein sehr guter Mann und that Alles, was in seinen Kräften stand um mir gefällig zu sein, wir waren daher bald gerüstet.

Unser Cours lag N. = D. über steile Hügel, zwischen denen freundliche Bäche hindurch murmelten. Der Boden bestand aus Kies, Lehm, Sand und Thon und war mit Büschelgras bewachsen.

Am 23. endlich, kamen wir gegen Mittag in die Nähe der Missionsgebäude und ein kurzer Ritt brachte uns an die Dickichte, welche die Gebäude umgaben.

Die Flächen, um diese herum, waren braun und trocken und alle Vegetation schien abgestorben, Bäume ausgenommen, die mit ihren tiefgehenden Wurzeln von den Wassern des Stromes ihre Nahrung einiegen.

Wir gingen über den Fluß, am Lager der Indianer dicht vorüber, und befanden uns vor Dr. Whitmanns Thor.

Er sowohl, wie zwei dort bei ihm arbeitende Amerikaner empfingen mich sehr freundlich; er wunderte sich aber nicht wenig, mich so allein von den Staaten herkommen zu sehen und ging mit mir in sein Haus, mich seiner lebenswürdigen Gemahlin vorzustellen.

Den Nachmittag brachte ich übrigens größtentheils damit zu, mich von den ausgestandenen Strapazen zu erholen, doch wanderte ich gegen Abend hinaus ins Freie, mir die Plantage und Ebene von Wallawalla etwas näher zu betrachten.

Das alte Missions = Gebäude steht am nordöstlichen Ufer des Flusses, in einer Umzäunung die etwa 250 Acker einschließt, von denen 200 bebaut werden.

Der Boden besteht aus einer dünnen Schicht von, mit Sand vermischten Theu und nicht besonders tiefer Ackererde; die untere Lage ist grober Kies. Durch diesen Kies nun, dringt das Wasser aus dem Wallawalla zu den Wurzeln der Gewächse. Die Produkte sind: Weizen, Mais, Zwiebeln, Rüben und Wasser- und Neg-Weizenen, süße Kürbisse, Spargel, Tomates, Gurken, Bohnen u. Dieß gedeiht Alles in vollkommen guter Qualität und Quantität.

Der Wallawalla ist ein schöner Fluß und sein Bett besteht aus hartem Sand und Kies, das Wasser ist stets klar und kühl.

Es sollen übrigens, auf dem ganzen, dieß Ort umgebenden Landstrich, kaum 2000 Acker urbar zu machenden Landes liegen und das gänzliche Ausbleiben des Regens und Thaues, gerade in der, für den Ackerbau nothwendigsten Zeit, möchte ein vollgültiger Grund für diese Behauptung sein, da das Land noch dazu größtentheils zu hoch liegt, um durch den Fluß bewässert werden zu können.

Den Abend verplauderten wir auf eine höchst angenehme Art bei einer Tasse Thee und unterhielten uns

theils von den alten, theils von den neuen Ansiedelungen, auf dieser Seite der Berge und von den Gefahren und Mühseligkeiten, die hier, wie überall, den Anfänger stets erwarteten. Der Dektor theilte mir am andern Morgen noch mehr über den dortigen Boden mit, was ich theilweise schon erwähnt habe, daß die Erde nämlich durch den Kies, das Wasser zu sich heranzöge, „denn“ sagte er, „dort, wo sich die Kieselage zu hoch aus dem Wasser erhebt, so daß dieses sie nicht mehr erreichen kann, ist Alles verderbt.“ Er führte mich auch in seinen Garten, in welchem recht schöne Apfelsbäume gediehen, wie zu seinem neuen Haus, von dem die äußeren Wände schon seit einem Jahr errichtet waren, und in welchem die beiden anderen Amerikaner jetzt den Fußboden legten und die Thüren anfertigten.

Die Breter die sie hierzu benutzten, waren ausgezeichnet, und von Dr. Whitmann selbst, in den etwa 15 Meilen entfernten, blauen Gebirgen, geschnitten. Auch einen Anfang zur Rindvieh- und Schweinezucht hatte er gemacht.

Zuletzt gingen wir noch auf die andere Seite des Flusses, in die Mehlmühle. Die Einrichtung derselben, schien der einer Kaffeemühle sehr ähnlich, natürlich im Großen, und das Ganze war ein, durch ein Wasserrad getriebenes, wahnsinnig genug aussehendes Ding, doch

sagte
könne
mahle
brauc
böfze

seine
und
Kinde
einzel

und i
die W
südlid
ausge
dem j
ihm i

und f
ber u
ein Z
„Da
dieser
halten
die S

sagte mir der Doktor, er sei sehr zufrieden damit, und könne, mit Hilfe eines Indianers in einem Tage soviel mahlen, als er mit seiner ganzen Familie in einer Woche brauchte, was auf jeden Fall leichter ging, als es in einem hölzernen Mörser zu stoßen.

Am Nachmittag versammelte Dr. Whitmann und seine Frau die Indianer, um sie im Lesen zu unterrichten, und es war ganz interessant, diese vermischten Schüler, Kinder und Erwachsene so eifrig mit dem Erlernen der einzelnen Buchstaben beschäftigt zu sehen.

Dies ist der Hauptstamm des Oregon-Gebietes und übte früher eine unumschränkte Gerichtsbarkeit bis an die Mündung des Columbia, wie an den nördlichen und südlichen Armen dieses Flusses aus; seine Häuptlinge aber ausgezeichnete und talentvolle Krieger, starben, und unter dem jetzigen Oberherrn schwand die Ehrfurcht, die man ihm sonst erwiesen hatte.

Die Skynse sind auch ein handeltreibender Stamm und kamen vor Errichtung des Dorfs, oft mit den östlicher wohnenden Indianern zusammen. Jetzt geht nur noch ein Theil von ihnen im Winter zu den Chenooks an den „Dalles“ um von ihnen Lachse einzuhandeln und über diesen elenden, nichtswürdigen Stamm Gerichtsbarkeit zu halten, ihren Vergehungen auf die Spur zu kommen und die Strafbaren zu peitschen.

Die Wallawallas treiben den Fischfang am bedeutendsten, wohnen an beiden Seiten des Columbia, von den blauen Gebirgen bis zu den Dalles und leben fast ganz vom Lachsfang, da sie von ihren Oberen, den Skyuse, mit Pferden versorgt werden, in denen dieser Reichthum besteht. Ein Skyuse, der nur 15—20 sein eigen nennt, wird für arm gehalten.

Einer des Stammes, sell allein über 2000 Stück besitzen — alle wild, die ausgenommen, deren er zu seinem eigenen Gebrauch oder zum Verkauf bedurfte.

Am 27. Morgens, kam Mr. Ermetinger, der Haupt-Buchhalter des Fort Hall, von Fort Wallawalla hier an, und mit ihm, mein alter Kamerad Blair. Dem armen, alten Mann war es einsam und unheimlich geworden und es freute mich herzlich für ihn, auf meine Empfehlung bei Hrn. Dr. Whitmann Arbeit auswirken zu können, da dieser gerade Jemanden brauchte für ihn am Clearwater, eine Mühle zu bauen und sogleich einen Kontrakt mit ihm abschloß.

Blair war glücklich und ich wünsche ihm von Herzen; daß er es stets sein möge.

Den Tag über wohnte ich wieder einer Schule bei und ging dann gegen Abend mit dem Dektter nach den indianischen Hütten.

In einer von ihnen sahen wir eine junge Frau, die sich einbildete, daß der Geist eines Beschwörers in ihre Seele übergegangen sei und ihr Leben jetzt dahin schwinden mache. Sie nahm ihre Zuflucht zu den gewöhnlichen Hilfsmitteln der Indianer, zum Gesang wilder Lieder und lautem Weinen.

Dieser Stamm glaubt, wie alle Andern westlich von den Gebirgen, an Hexerei und hat Taschenpieler und Feuertesser. Sie sollen auch rauhe Stöcke in der Kehle hinunter und heraufstoßen, bis das Blut strömt, um auf dem Marsch einen langen Athem zu bekommen; übrigens drücken sie den Kindern die Köpfe flach und durchbohren die Nase, in der sie dann verschiedene Zierrathen, sehr häufig einen Welfszahn tragen.

Die Skyufe haben zwei verschiedene Sprachen; die eine reden sie im gewöhnlichen Leben, die andere bei besonderen feierlichen Gelegenheiten; beide sollen ausdrucksvoll und beschreibend sein.

Sie reden auch die Sprache der Nez Percés und Wallawalla's.

Am 28. ging Mr. Ermitinger nach Fort Hall und Blair nach Clearwater.

Früh Morgens brachten die Indianer viele ihrer Pferde, sie im Laufen zu üben; sie haben eine herrliche Pferdezuucht und theilweise bedeutend bessere Thiere als in

den Staaten. Einige von ihnen waren höchst sonderbar gezeichnet, als: ein Rothschimmel mit dunkelbraunen Ohren und weißer Mähne und weißem Schwanz; andere wieder am Körper weiß gepunktelt, während Schwanz und Ohren mit schwarzen Flecken besät waren &c.

Wenn ein Indianer aus seinem wild umherlaufenden Eigenthum, die Zahl seiner abgerichteten Thiere vermehren will, so besteigt er ein schnelles Pferd und sprengt, mit dem Lasse in der Hand, unter sie, wirft diesen dem Auserwählten um den Hals und würzt es, bis es niederstürzt. Nun bindet er ihm schnell die Hinter- wie die Vorderfüße zusammen und läßt es liegen. Sobald das Thier wieder zu sich kommt, arbeitet es vergebens sich zu befreien; jetzt aber werden ihm Bären und Wolfsfelle nach dem Kopf geworfen, um seine Furcht zu vergrößern, seine Anstrengungen zu vermehren und erst dann, wenn es, völlig ermattet, ruhig liegen bleibt, wird es losgebunden und kann nun an einem langen Seil, indem man es mit erneuerten Würfen von Fellen begrüßt, springen und käumen. Nach diesen Operationen darf man sich ihm fast stets nähern und es streicheln, ist es aber doch noch zu wild oder furchtsam, dann werden die Felle noch einmal an ihm versucht.

Darauf lehren sie es, erst den Sattel und später den Reiter tragen.

seine
peife

Hen

näch
tesdi
wurd

Miss
der D
leicht
Theil
Engl
einmal
befän
verm

Alker
ihre g
verbef

Bei allen diesen Uebungen wird es, sobald es sich seinem Lehrmeister nähert, freundlich behandelt, aber gepeitscht, wenn es am Seile zerrt.

Auf diese einfache Art verwandeln sie ihre wildesten Hengste in die herrlichsten Reitpferde.

Dies war ein Sennabend, und um 10 Uhr am nächsten Morgen versammelten sich die Skulte zum Gottesdienst, der nach presbyterianischer Form gehalten wurde.

Dr. Whitmann, wie die anderen presbyterianischen Missionaire, lehren allen diesen Indianern die Sprache der Nez-Perees, nach grammatikalischen Regeln, um sie leichter unterrichten zu können; doch ich sollte, meines Theils glauben, zweckmäßiger wäre es, ihnen gleich das Englische zu lehren, da sie dann doch später, wenn sie einmal dieser Sprache mächtig wären, sich an der Quelle befänden, aus der sie alles nöthige Wissen zu schöpfen vermöchten.

Die Missionaire unterrichten sie übrigens auch im Ackerbau und anderen nützlichen Künsten, um nicht allein ihre geistigen, sondern auch ihre leiblichen Verhältnisse zu verbessern.

Am 29. machte ich mit Erickie einen Afford, mich nach den Dalles zu bringen, und von Madame Whitmann mit Brod, Maismehl und anderen Schwaaren versehen, trat ich aufs Neue meine Reise, nach dem untern Columbia, an.

welle
Einz
Wer
Fluß
fremm
empf

auf
Hudf
eines

mehr

führte
Nuzza
theils
find.
Kane

, mich
Whit-
en ver-
untern

Capitel VIII.

Das Land, welches ich am 30. durchritt, lag in wellenförmigen Flächen, trocken und unfruchtbar da; das Einzige, was es hervorbrachte, war Büschelgras und Wermuth. Wir lagerten an einem nördlichen Arme des Flusses Wallawalla und wurden am 1. October 10 Uhr freundlich im Fort gleichen Namens von Mr. Pambrun empfangen.

Mr. Pambrun, ein geborener Canadianer, ist ein auf halben Sold gesetzter englischer Officier, der in der Hudson Bay-Compagnie auf diesem Posten die Stelle eines Haupt-Buchhalters versieht.

Seine Frau ist eine Halb-Indianerin und er hat mehre höchst liebenswürdige Kinder.

Fort Wallawalla besteht aus von Planken aufgeführten Pallisaden, in deren innerem Raum sich eine Anzahl Häuser befindet, die theils zu Wohngebäuden, theils zu Waarenlagern und einer Schmiede bestimmt sind. In der nordöstlichen Ecke derselben ist eine mit Kanonen versehene Bastion, das Land aber, um das

Fert herum, trotz allen schönen Beschreibungen, die ich früher davon gehört hatte, eine Wüste und wird auch nie etwas Anderes werden.

Ungefähr 7 Meilen den Wallawalla hinauf, liegt ein kleines, 2—3 Acker großes mit Buschwerk eingezäuntes Feld, das eine geringe Qualität der Sankes-Kürbisse hervorbringt, wie noch ein anderer, etwa $\frac{1}{4}$ Acker großer Platz, auf dem alles das gedeiht, was man vom trockenen Sande erwarten kann; dieß aber ausgenommen, ist die ganze Gegend wirklich nur eine Wüste.

Daß der Gegend nicht Naturschönheit fehlt, ist gewiß, aber Fruchtbarkeit auf jeden Fall.

Ich blieb zwei Stunden bei dem freundlichen Mr. Pambrun, der mir aber, trotz unserer so neuen Bekanntschaft, Thee, Zucker und Brod in meinem Provvisionsack steckte und nur bedauerte, daß unsere Unterhaltung auf so wenige Stunden statt so vielen Wochen beschränkt gewesen wäre.

Wir zogen jetzt an der Südseite des Columbia, nahe am Ufer desselben, hinab. Der Fluß ist dort etwa eine halbe Meile breit und hat eine starke Strömung, wie klares Wasser.

Die nördliche Uferbank konnte man fast einen Gebirgsrücken nennen, der sich 700—800 Fuß hoch ununterbrochen, schwarz, glänzend und von aller Vegetation

entblößt, am Ufer hinzieht; die südliche besteht aus Erdhügeln, die hier und da von 100—400 Fuß hohen Klippen unterbrochen und oft mit Basaltkegeln, manchmal hundert Fuß über die sie umgebenden Klippen hinausragend, bestreut sind.

Nur wenige Pferde bemerkten wir, die sich augenscheinliche Mühe gaben, das wenige, hier wachsende trockene Büschelgras zu vertilgen. Alles sah unnatürlich trocken, braun und wüßt aus. Gegen Abend erklimmen wir die Höhen, und hatten eine weite Aussicht auf die südlich vom Fluß liegende Gegend; es war eine baumlose Wüstenfläche, mit weiten, wellenförmigen Anschwellungen von Sand und Thon, zu dürr, um selbst den wilden Vermuth zu tragen. In dieser Richtung konnten wir auch keine Berge entdecken.

Die Wallawalla-Indianer brachten uns Treibholz und frischen Lachs, wofür sie sich „Nauch“ — (Taback) ansahen.

Am 2. öffneten sich die Klippen etwas mehr und der Basalt verschwand aus ihnen; der Boden war theilweise mit Büschelgras bedeckt und hier und da weideten Heerden indianischer Pferde; auch noch am 3. behielten wir eine Zeit lang die erdigen Bluffs an beiden Seiten des Flusses, bis sie Basaltschanzen wieder verdrängten.

Etwas Büschelgras wuchs hier, zwischen wildem Wermuth, und Truthühner, Haselhühner und eine Art großer Hasen (die sich in den Vereinigten Staaten nicht finden) machten zuerst ihre Erscheinung, ebenso schwammen viele Enten auf dem Strome.

Unser Weg führte uns übrigens mehremale an den Rand steiler, schmaler Klippen, wo ein Fehltritt der Thiere uns hunderte von Fuß in den unten vorbeirauschenden Strom geschleudert haben würde; die Sicherheit der Skufe-Pferde ließ dies aber nicht befürchten und wir langten glücklich in unserem Nachtlager an.

Als die Sonne unterging, sangen die Bewohner des Wallawalla-Dorfes, an der anderen Seite des Flusses in ihrer Sprache eine Hymne, aber nach der Melodie eines katholischen Kirchengefanges.

Am 4., um 8 Uhr, waren wir wieder marschfertig und näherten uns bald darauf der Biegung des Stromes, wo er seine Richtung von Südwest nach Nordwest verändert.

An dieser Stelle boten die, am südlichen Ufer emporstarrenden Klippen, eine herrliche Sammlung von Basaltfäulen und am Ufer hin lagen, in allen möglichen Formen, zerstreute Haufen von Lava, zwischen denen ziemlich viel Büschelgras wuchs.

Sandhügel heben sich am gegenüberliegenden Ufer bis zu 1000 Fuß über der Wasseroberfläche; Basalt zeigte sich in Zwischenräumen, aber weniger ausgebildet, bis wir am Nachmittag wieder zu einer Reihe von Säulen kamen, die sich etwa drei Viertel Meilen den Fluß hinunter erstreckte.

Dies waren die vollkommensten, die wir noch gesehen; sie starrten wie die Bastionen alter Burgen, Reihe über Reihe in die Höhe bis die letzte sich wie eine Krone, ein wenig über die hinter ihr liegenden Ebene erhob.

Früh am 5. erklimmte ich eine der benachbarten Höhen, konnte aber Nichts erspähen als grasige, wellenförmige Flächen nach allen Richtungen an der Südseite des Flusses hin; weit im Nordosten erhob sich die eisige Kuppe des Washington-Berges, eine vollkommene Pyramide, mit ewigem Schnee bedeckt, und im Norden wurde die Aussicht durch höhere Gebirgsmassen als die, auf denen ich mich befand, begrenzt.

Höchst unangenehm fand ich mich jedoch überrascht, als ich zu meinem Lager zurückkehrte und meinen Führer erkrankt fand. Gezwungen, einen anderen zu nehmen, bezahlte ich ihn für die, mir geleisteten Dienste, überließ ihn der Sorgfalt seines Sohnes, dem ich hinlängliche Provisionen für vier Tage übermachte und setzte meinen Weg, den Fluß hinunter, fort.

Nach zweistündigem Reiten schlug die Musik des „tum, tum, orter“, das indianisch Englische für thundering Waters, (donnernde Wasser) der Fälle, an mein Ohr.

Dies sind die einzigen senkrechten Wasserfälle des Columbia-Flusses, von da, wo sich der nördliche und südliche Arm vereinigt, bis hinunter zu dem Ocean; aber wahrlich, sie donnern auch.

Eine schwarze Felsmasse bildet das Bett des Flusses oberhalb der Fälle und steigt, ihre horizontale Lage beibehaltend, an dieser Stelle über die natürliche Wasserfläche des Stromes, wodurch sie eine jähe Tiefe von 60 Fuß Höhe bildet, die über dem unten hinbrausenden Fluß hängt.

Als ich dort vorbei kam, war der Columbia unglücklicher Weise sehr niedrig, dennoch sahen die Fälle großartig aus. Der Hauptstrom schoß nahe an der südlichen Uferbank vorbei und tobte dort, eingezwängt in das rauhe, enge Bett, wüthend dem Abgrund zu, wo er in weitem, ungeheurem Bogen, als ob er sich scheue, den Sprung zu wagen, in eine kleine Höhle etwa 60 Fuß tief, mit einer Wuth und Stärke hineinstürzt, die die Erde ringsumher erzittern macht.

Das Geräusch war betäubend, erschütternd, und tausendfältig gab es das Echo aus den nackten Bergen zurück.

strahlte
dem m
ein an
2
dem n
nähe ge
hütten
Sie fü
Art M
chenspi
C
C
Tachs,
hier wo
und an
die Neg
lebendig
sehr la
weilen,
gannen
wir ver
Weg.
zu selg
den Ma

Näher zur anderen Seite brachen kleinere Wasserstrahlen aus den sie beengenden Felsen, und dicht unter dem nördlichen Ufer, den Strom weiter hinab, donnerte ein anderer, dem ersten ähnlicher Sturz, in die Tiefe.

Auf den Theilen des felsigen Ufers, die früher von dem wilden Strom der sich jetzt zahlreiche andere Kanäle gegraben hat, ausgewaschen waren, standen die Nasenhütten von etwa hundert anderen Wallawalla-Fischern. Sie fingen Lachse und bedienten sich hierzu theils einer Art Neze, theils ihrer Speere, die an den Enden Knochenspitzen hatten.

Sie waren schmutzig und nackend.

Einige saßen am Feuer und verschlangen gerösteten Lachs, Andere beschmierten sich mit dem Fett desselben; hier war ein Theil von ihnen beschäftigt ihn zu trocknen und aufzubewahren, dort stand ein anderer und schwang die Neze durch die schäumende Fluth. Es war ein reges lebendiges Bild. Aber nicht gerathen schien es uns, sehr lange zwischen diesen Söhnen der Wildniß zu verweilen, die unsere Blicke aufmerksamer zu betrachten begannen, als mir gerade zweckmäßig und sicher dachte, wir verfolgten daher, in einem scharfen Trab, unseren Weg. Zwar versuchten einige von ihnen uns zu Fuß zu folgen und verlangten einen Tribut von „Manch“ für den Marsch durch ihr Gebiet, da wir aber keinen Taback

gerade bei der Hand hatten, trakteten wir weiter, ohne uns viel um sie zu bekümmern, bis wir, um einen Basaltfels biegend, die kleine Fläche zu Gesicht bekamen, die an dem südwestlichen Ufer der „Dalles“ liegt.

Die „Dalles“ (ein Wort französischen Ursprungs, für „flache Steine“) wird ein Theil des Flusses genannt, wo sich die Wasser auf ähnliche Art wie es beim Niagara im Werke ist, durch eine ungeheurere schwarze Felsmasse einen Canal gewaschen haben. Bei niederem Wasserstand genügt dieser alle Fluthen hindurch zu lassen; die jährlichen Ueberschwemmungen aber, steigen über die „flachen Steine“ und verursachen Strudel, Fälle und Wirbel, von denen man sich gar keinen Begriff machen kann.

Diese „Dalles“ sind von den Hütten der Indianer bedeckt, der Chenoaks, die sich ihre Köpfe flach drücken und den Nasenknerpel durchbohren, wie die Skysie, Ballawallas und Nez-Percees.

Am nordwestlichen Ufer sind Dickichte von kleinen Weißbeichen und in den Hochlanden Fichten, Kiefern und andere immergrüne Waldungen, die das ganze Land, westlich von den Präsidentenbergen, bedecken.

Im Südwesten ist eine offene, mit grasigen Plätzen besprenkelte Fläche, die sich bis an das äußerste Ende des Horizonts erstreckt.

Im Norden starren scharfe Gebirge, dünn mit immergrünen Bäumen bewachsen, empor, zwischen denen hindurch man in der Ferne die weit scheinenden Gipfel der Adamsquelle erblickt.

Im Nordosten dehnen sich in brauner Nacktheit schroffe Klippen und sandige Wüsten hinous.

Von diesen Höhen sahen wir auch das sogenannte „Lee-Haus“, das Missions-Gebäude der amerikanischen Methodististen, unter der Leitung der Herren Lee und Perkins, das wir bald darauf erreichten.

Ich brachte eine Woche in der Mission der „Dalles“ zu und ward vom vielen Lachsessen ordentlich fett.

Die Gebäude der Mission bestehen aus einem Wohn-, einem Beth- und Schulhaus, einer Werkstätte, Ställen u. u., Rauch-Häusern und das Innere der Wohnzimmer ist mit zierlichen indianischen Wimpernmatten verhangen.

In der Zeit meines dortigen Aufenthaltes sollte auch das Bethhaus gebaut werden, die Art aber, wie dies geschah, ist wirklich merkwürdig.

Das Gestell wurde in der gewöhnlichen Form aufgerichtet, ausgenommen, daß statt der vier Hauptpfosten, die gewöhnlich an den Ecken stehen und von denen, in beträchtlicher Entfernung wieder andere, kleinere, zur Unterstüßung der, an jeder Seite gehörigen Bindebalken,

eingetrieben sind, eils an jeder Seite und sechs an jedem Ende zwischen den Eckpfosten festgerammelt waren und zwar alle von gleicher Länge und Stärke.

Zwischen diesen nun hatte man langgespaltene Scheite kreuzweise eingetrieben, auf welche, statt dem Belatten, Mörtel (von Sand, Lehm und Stroh gemacht) aufgelegt war, bis es mit der inneren und äußeren Mauer gleich kam.

So wenig schlechtes und stürmisches Wetter soll hier herrschen, daß diese Art zu bauen, für hinlänglich dauerhaft gehalten wurde.

Etwa eine Meile südlich von der Mission liegen 200 bis 300 Acker gutes Land, mit Eichen-Hainen umgeben und vorzüglichem Wasser versehen. An dieser Stelle beabsichtigen die Herren Lee und Perkins, unter der Leitung eines Landmanns aus den Vereinigten Staaten, eine Farm anzulegen.

Unterhalb Meilen nördlich ist ein anderer Landstrich von etwa 200 Ackern, der von mehren kleinen, aus den westlichen Gebirgen kommenden Flüssen, leicht bewässert werden kann; auch diesen Platz wollten sie urbar machen. Mühlen und Maschinen, die zu diesem Zwecke nöthig sind, sollen gebaut werden.

Die Eichelmaß wird, wie man glaubt, etwa 1000 Stück Schweine von Mitte August bis Mitte April er-

halten
sind
für ein

brachte
(ein
Buschel
herver
Boden

U
Sandst
ist von
3—10
fen Ab

D
Höhe
Höhe
alterthü
durch
Steinn
Fußgest
der Fe
mische
in frühe

halten können und die Produkte des fruchtbaren Bodens sind dann hinreichend sie zu mästen; auch Weidegrund für eine ansehnliche Zahl Pferde und Rindvieh ist vorhanden.

Fünf Acker Land die 1839 urbar gemacht wurden brachten, auf unbewässerten Boden, 25 Bushel Weizen, (ein Bushel guter Weizen wiegt circa 60 Pfd.) 75 Bushel Kartoffeln und eine Quantität anderer Gemüse hervor; die Eigenthümer glauben übrigens auf demselben Boden noch das Doppelte ziehen zu können.

Um die Wässon herum, sind Massen bröcklicher Sandsteinfelsen von ganz besonderer Form. Ihre Höhe ist von 10—30, und ihr Durchmesser an der Basis von 3—10 Fuß, und im Ganzen ist ihre Form den der Obelisken ähnlich.

Diese fünfzehn oder zwanzig in Anzahl, wenn sie wohl in Gruppen theils einzeln zwischen den Eichen und Fichten zerstreut stehen, geben der Landschaft einen eigenen, altherthümlichen Anstrich, und diese Täuschung wird noch durch einen anderen Felsen erhöht, dessen ungeheurer Steinmass auf einem, verhältnißmäßig sehr geringen Fußgestell ruht und außerordentliche Ähnlichkeit mit der Form eines ägyptischen Sphynx hat. Die indische Sage, diese Steine betreffend, ist die, daß sie in früheren Zeiten Männer gewesen, die gegen den großen

Geist gesündigt und zur Strafe dafür in Stein verwandelt worden wären.

An den Dalles ist das obere Dorf der Chenooks, und fünf Meilen oberhalb, an den Fällen, das untere der Wallawallas, daher lernt Einer der Missionaire, Hr. L. die Chenook- und Mr. Perkins die Wallawalla-Sprache, und an Sonntagen gehen sie gewöhnlich, Jeder nach seinem eigenen Volk, um es in der christlichen Religion zu unterrichten.

Die Chenooks drücken übrigens ihre Köpfe mehr ein und sind uncultivierter, als irgend ein anderer Stamm am Columbia.

Am 14. Morgens, als ich mein Gepäck, zur Fortsetzung meiner Reise in Ordnung bringen wollte, fand ich zu meinem unansprechlichen Verdruß, daß die Indianer gewußt hatten meinen Sattel zu dem kleinen Fenster der Werkstatt, in welcher meine Sachen lagen, zu ziehen, und Steigbügel, Steigbügelriemen, Gurt und Schwanzriemen davon abzuschneiden; ebenie hatten sie meinen Zaum gestohlen.

Der Verlust von Sachen, die zu meinem Fortkommen so unbedingt nothwendig waren, und in diesem Landstrich gar nicht wieder ersetzt werden konnten, trieb mich zum Aeußersten, und ich ging, bis an die Zähne bewaffnet, allein, in's indianische Lager; doch würde ich wohl

wenig
sich ni
Unterh
L
sicher g
kamen
zum B
William
G
Stamm
stanz ni
werden
wirkung
eine un
gehen u
ben au
köme;
gerufen
herzustel
Ihu dem
Jh
den Sch
furchtbar
darauf
auf der

wenig mit den tückischen Dieben ausgerichtet haben, hätte sich nicht Herr Lee in's Mittel gelegt und mir nach vielem Unterhandeln, wieder zu meinen Sachen verhelfen.

Obgleich die Indianer arg erbittert waren, die schon sicher geglaubte Beute wieder herausgeben zu müssen, bekamen wir doch Mörderer von ihnen, die unser Canoe zum Fluß trugen und uns dann auf dem Wege nach Willamette begleiteten.

Gar sonderbare Traditionen herrschen unter diesem Stamme; so z. B. glauben sie, daß die menschliche Existenz nicht durch die Gesetze der Natur zerstört, ja nie krank werden könne, ausgenommen durch die schädliche Einwirkung der Medicin-Männer oder Beschwörer, die auf eine unsichtbare Art in das System der Menschen übergehen und an den Lebensfäden zerrén sollen. Sie glauben auch daß ein Beschwörer den Anderen vertreiben könne; wenn daher Einer von diesen zu einem Patienten gerufen wird und nicht vermag dessen Gesundheit wieder herzustellen, so halten sie ihn für mitschuldig und bestrafen ihn demgemäß.

Ihre gewöhnliche Curmethode ist, die Patienten in den Schwitzöfen zu stecken und sie dann, wenn sie im fürchtbarsten Schweiß liegen, in kaltes Wasser zu tauchen, darauf werden sie, in einige Decken warm eingewickelt, auf der Erde ausgestreckt und bedeutend durchgeknetet,

gerollt und gerieben. Unterdeffen giebt der Beschwörer die sonderbarsten Töne von sich. Patienten mit fieberartigen Krankheiten werden, wie man sich denken kann, auf diese Art leicht hingeeopfert.

Um jedoch ihren Einfluß auf das Volk nicht zu verlieren, so halten die Beschwörer eines jeden Stammes (Männer oder Frauen) cabbalistische Tänze unter einander und versammeln sich zu bestimmten Abenden in einem Wigwam, in dessen Mitte sie ein großes Feuer anzünden, Elfkelle auf den Boden breiten und ein breites Cederbret aufrecht in der Erde festgraben. Unfern von diesem wird dann ein Stock in horizontaler Lage aufgehangen und Einer von ihnen erfaßt das Ende desselben und schwingt es in abgemessenen Zwischenräumen gegen das Bret, dadurch gewissermaßen den Takt zu einem fürchterlichen Gesang schlagend.

Manchmal wird der Tanz von einem Mann allein begonnen, oft aber von Mann und Frau, welche ihren Körper so lange es dauert, oft auf höchst sonderbare Art verdrehen.

Sie springen in die Höhe, werfen, je stärker das Singen und Takt schlagen wird, ihre Arme immer toller herum, schreien, daß ihnen der Schaum vor den Mund tritt und gebärden sich vollkommen wie Wahnsinnige, bis der Musictrende, mit dem Worte „ugh“ einem tiefen

Gau
todt,
herbo
und r
Nase
Ceren
men u
werde
an ein
denken
sie, da
zu be
ist und
nehmer
einen
überste
den tie
die kü
ihren d
eigener
Aufme
„Zusel

Gaumenlaut, aufhört oder einige der Tänzer, scheinbar todt, niederstürzen. Ist dieß der Fall, so tritt Einer hervor, geht um den zusammengebrochenen Körper herum und ruft ihm seinen Namen laut in jedes Ohr, in die Nase und in die Fingerspitzen und Zehen. Nach dieser Ceremonie zuckt der vermeintliche Todte einige Male zusammen und wird wieder lebendig.

Auf solche Art singen, springen und sterben sie, und werden wieder lebendig, bis der Morgen anbricht.

Die Cheenooks, wie alle anderen Indianer, glauben an eine Existenz nach dem Tode, wie sie sich aber diese denken, konnte ich nie erfahren. Die Beschwörer lehren sie, daß es selber in ihrer Macht stehn wird ihren Stamm zu besuchen, nachdem der Körper schon zu Staub zerfallen ist und daß sie ihre Gestalt dann wählen können. Einige nehmen einen Hirsch, andere ein Pferd, wieder andere einen Elk zc. und wenn sie sterben wird das Bild des übersiedelten Körpers über ihren Leichnamen aufgerichtet.

Wir glitten leise und pfeilschnell in der leichten Barke den tiefen und klaren Columbia hinunter und staunten die kühn aufsteigenden, bergigen Uferbänke an, die mit ihren dunkelen, grünen Fichten und Kieferwäldungen einen eigenen Eindruck auf den Beschauer machten; doch unsere Aufmerksamkeit ward hiervon abgewandt, als wir an die „Insel der Gräber“ kamen, auf die mich Mr. Lee aufmerk-

sam machte und wo die Dächer der aus Cedernholz errichteten Häuser oder Begräbnißplätze über die Sandhügel und Felsen, zwischen denen sie standen, hinaustragen. Wir landeten unser Canoe an der westlichen Seite und kletterten einen, wohl 200 Fuß hohen Abhang, aus schwarzen, glänzenden Felsmassen bestehend, hinauf, und uns dann etwa 150 Schritt zwischen Sandwehen durchwindend, kamen wir zur Insel der Gräber.

Diese bestanden aus, von Cedernholz gefertigten Bretter-Hütten, die unten 10—12 Fuß im Quadrat haben mochten, 8—10 Fuß hoch waren. und auf denen, und um sie herum, das frühere Eigenthum der Todten aufgeschichtet lag; im Inneren befanden sich die Leichname, in Hante eingeschlagen, Alle die Köpfe nach Osten gelegt.

Unterhalb der noch unverwesten Körper lagen Unmassen von Knochen; drei oder vier Gräber waren ganz zerfallen und die Knochen und Gebeine umhergestreut. Die Schädel waren alle flach gedrückt und ich heb einen von ihnen in der Absicht auf, ihn mit mir nach den Vereinigten Staaten zu nehmen, Mr. Lee versicherte mir aber, daß die außerordentliche Ehrfurcht, welche die Lebenden vor den Todten haben, den Versuch sehr gefährlich machen würde und ich legte, obgleich ungern, den Kopf auf seinen alten Ruheplatz zurück.

deten
lichen
eine
Strö
und

men
sehr
beiden
mit i
wuch
dieser
rethe
betrat
Unge
am l
und a

mische
Fett
salzen
und g

Wir stiegen wieder in unseren Kahn hinab und landeten später, unser Abendessen einzunehmen, an der nördlichen Seite. Die Breite des Flusses hatte sich bis auf eine und anderthalb Meilen ausgedehnt, dabei wurde die Strömung langsamer, doch war das Wasser klar, kühl und sehr tief.

Verschiedene Arten von Enten und Tauchern schwammen auf seiner Oberfläche und der haarige Seehund ward sehr häufig sichtbar. Die Gebirge heben sich schroff an beiden Ufern, zu einer Höhe von 500 zu 2000 Fuß, mit immer grünen Bäumen bedeckt; einige kleine Eichen wuchsen in den Schluchten, nahe zum Wasser; zwischen diesen waren indianische Wigwams aus gespaltenen, rothen Cederbretern gebaut, aufgerichtet. Einige derselben betrat ich, fand sie aber fürchterlich schmutzig und voll Ungeziefer. Nicht ein einziger Acker urbaren Landes war am Ufer zu sehen und die Indianer leben hier einzig und allein von den Fischen und Früchten der Weißbeiche.

Die Fische trocknen sie, stoßen sie zu Pulver, vermischen dieses dann mit dem vorher herangelassenen Fett und packen es in lederne Säcke; obgleich nicht gesalzen, hält es sich doch bis zum nächsten Frühjahr gut und genießbar.

Den Sichelu jellen sie dadurch den bitteren Geschmack benehmen, daß sie dieselben in den Sand verscharren und mit Wasser begießen.

Nach dem Abendessen glitten wir bei Mendenlicht auf der dunkeln-Stromfläche weiter; es war eine schauerlich, wilde aber doch schöne Scenerie, zwischen den finsternen Schluchten des Columbia.

Am 16. andern Morgens, überzog sich der Himmel und dann und wann fielen kleine Regenschauer; obgleich aber das Wetter kühl und der Regen keineswegs angenehm war, gewährte es mir doch unendliches Vergnügen, die klaren Tropfen um mich her niederfallen zu sehen, da es die ersten wieder waren, die ich, seit wir Bayen Salade verlassen, zu sehen bekam.

Aber herch! jenes Rauschen und Brausen! — die pfeilschnelle Strömung, das geräuschvolle Brechen der Wasser an jenem Felsen, der ganze Fluß versinkt vor uns und verschwindet. Die Indianer tauchen ihre Ruder schnell und tief, das leichte Boot schießt zwischen einer Inselkette nach dem nördlichen Ufer, gleitet blitzeschnell durch einen schmalen Canal, an einigen, aus Cederbretern errichteten Wigwams vorbei, umfliegt die untere Insel und siehe da — dert sind die Fälle; eine ungeheurere Felsenrinne, durch welche der große Strom des Westens daherrauscht.

das C
und m
und i
und v
des g
ungeh
tief, u
mag
ser in
Strom
Fälle
150
unbere
mes se
schießen
die un
und k
ein Be
Oberflä
2
den Fe

Unser Gepäck wurde gelandet, die Indianer trugen das Canoe um die Wasserfälle herum, den Abhang hinab und wir haben jetzt Zeit die unteren Fälle des Columbia und ihre Umgebung, etwas näher zu betrachten.

Der Trageplatz ist ungefähr anderthalb Meilen lang und von diesem aus hatte ich eine vollkommene Uebersicht des ganzen Falles. Das Bett des Flusses ist hier ein ungeheurer Trog von weißen Felsmassen, 60—80 Fuß tief, und am oberen Rande etwa 600 Schritt breit; er mag dabei etwa eine Meile lang sein und das Wasser in ihm fällt in dieser Entfernung 130 Fuß; in den Stromschnellen aber, die überhalb und unterhalb der Fälle liegen, 20 Fuß, so daß der ganze Fall wohl an 150 Fuß beträgt.

Die Wassermasse die sich hier hindurch stürzt, ist unberechenbar, denn während die Schnelligkeit des Stromes so groß ist, daß das Auge kaum den, darauf hinschießenden Gegenständen zu folgen vermag, steigt doch die ungeheuerere Fluth, selbst bei dem niedrigsten Flußstand, und biegt sich wie ein See geschmolzenen Glases über ein Bett von gewaltigen Felsmassen, ohne auch nur die Oberfläche, am Ufer ausgenommen, zu kränkeln. —

Wenn im Juni die Wasser 700 Meilen her, aus den Felsengebirgen herunterkommen, müssen diese Fälle

ein Schauspiel bieten, dem nur der Niagara verglichen werden kann.

Dies ist der Durchgang des Stromes durch die Präsidenten Berge, und die Gebirge an beiden Seiten desselben sind ihres ausgezeichneten Namens würdig.

Das Canoe wurde an der unteren Seite des Troges wieder ins Wasser gelassen, unsere Provisioren in ihre gehörigen Plätze weggepackt und wir warfen eben einen Abschiedsblick auf die rauschende Fluth, als ein kanter des Mr. Lee, ein Dr. McLaughlin, eben von London mit Deyeschen für die Hudson Bay-Compagnie, ans Ufer trat und uns begrüßte.

Wir unterhielten uns etwa 10 Minuten mit ihm und erhielten eine freundliche Einladung ihn in seinem Fort zu besuchen, befahlen dann unser beladenes Boot der Obhut der Indianer, es über die unteren Stromschnellen zu führen und kletterten etwa 200 Fuß zwischen kleinen Kiefern, Fichten und Tannen in die Höhe, um das flache Land zu erreichen.

Der Boden lag mit Stücken von versteinerten Bäumen, von einigen Zoll bis zwei Fuß im Durchmesser, überstreut, und Gelsen, (Quarz und Granit) mischten sich mit anderen, mehr oder weniger von Vulkanen abstammenden Gestein.

Die Strömung war dort, wo wir uns wieder dem Fahrzeug anvertrauten, sehr stark, und pfeilschnell schossen wir den Strom hinab; das Firmament erglühete im Schein einer milden Oktobersonne klar und durchsichtig, und wahrhaft herrlich umlagerten uns die gewaltigen Bergwände; dünne Nebelstreifen hingen noch an den dunkelen Klippen der Gebirge des südlichen Ufers und zahlreiche Wasserfälle schossen aus den höchsten Gipfeln, stürzten von Abfatz zu Abfatz und brauseten zuletzt durch lange Strecken, wild durcheinander geworfener Felsmassen, in's Thal. Die Klippen selber, waren sehr bitterste, mehrere von ihnen Basalt.

Ein wundervoller Wasserfall entzückte mich besonders; der kleine Strom entsprang, wie es schien, auf dem höchsten Gipfel des Gebirges und schlüpfte, nachdem er eine Strecke lang in dunkelen Spalten hingeglitten, in's Freie, wo er plötzlich vom Rande eines Abgrunds in ein Dickicht von immergrünen Bäumen, die am Fuße des Berges standen, hineinstürzte. Die Tiefe seines senkrechten Falles mochte 600 Fuß betragen und ein Theil des Wassers löste sich in Schaum und Nebel auf, ehe es den Boden erreichte, ein großer Theil aber sandte aus der Ebene sein lautes, schrilles Echo in die Höhen zurück.

Au der Nordseite des Flusses waren die Gebirge nicht so abschüssig und mit dichten Waldungen hochstämm-

miger Fichten, Cedern und Kiefern bewachsen. Das Thal-
land des Flusses war abwechselnd Prairie und Holzland;
die erstern mit dichtem wilden Gras, trocken und braun,
das letztere mit Fichten, Baumwoollenholz, schwarzen
Aeschen und verschiedenen Arten von Gebüschen, ke-
wachsen.

Zehn oder zwölf Meilen unterhalb des Falles stie-
gen wir, einer gewaltigen Sandbank wegen, am welche
unsere Indianer herumruderten, aus, und schnitten gerade
durch die Biegung, die hier der Strom machte. Zwischen
den Kieseln am Strand hin, bemerkte ich mehrere herr-
liche Exemplare von Achat. Der Boden des flachen Lan-
des war gute Ackererde, etwa 18 Zoll bis zwei Fuß tief,
die auf einer Lage von Sand und Kies ruhte und augen-
scheinlich von dem jährlichen Steigen des Stromes an-
geschwemmt wurde.

Zwei unserer Begleiter hatten einen Hirsch aufgejagt
und vergebens harrten wir stundenlang auf ihre Rück-
kehr; um uns dabei noch mehr zu ärgern, jagten schän-
mend die drei Barken des Dr. Mc-Laughlin, sich unter
ihren indianischen Deckensegeln neigend, verüber, und
ich war empört eines erbärmlichen Hirschens wegen, den
Anblick des Columbia-Flusses, von da bis zum Fert zu
versäumen, da sich schon tiefe Dämmerung auf die Thä-

ler letzte und wir noch 20 Meilen zu machen hatten; endlich kamen sie und gegen ein Geschenk von „Rauch“ (Tabak) versprachen die Indianer uns dennoch bis 11 Uhr an den Ort unserer Bestimmung abzuliefern.

Zwar überraschte uns, als wir, in unsere Decken, bei dem menotenen Geräusch der Ruder, eingeschlafen waren, ein Hagelwetter und war keinesweges geeignet die Reise dadurch angenehmer zu machen, doch strengten die Indianer, durch das versprochene Geschenk gereizt, ihre Kräfte auf das Aeußerste an und arbeiteten, zwei und zwei zusammen knieend und sich an den Rüdern hehend, mit unermüdlichem Eifer.

Nicht lange nach der bedungenen Zeit landeten wir am Ort unserer Bestimmung, und wenige Schritte unterhalb, schwamm ein Schiff und eine Schaluppe, die man jedoch kaum durch den Nebel erkennen konnte.

Am Ufer hob sich ein Damm oder eine Art Brustwehr, an welcher dunkle Gestalten von Indianern leise und behutsam hinschlichen, in der Entfernung aber hörten wir die süßen Klänge der Heimath — unsere Muttersprache.

Schnell sprangen wir an's Land und erreichten, durch einen schmalen, an beiden Seiten eingesetzten und von urbargemachten Feldern begrenzten Weg das etwa

eine viertel Meile vom Strom entfernte Fort Vancouver, das langersehnte Ziel meiner Wanderungen und bald vergaß ich, von den Officieren des Forts auf das gastfreundlichste und liebreichste aufgenommen, die ausgearbeiteten Mühseligkeiten und Gefahren.

L
 zu fern
 den G
 unter.
 S. W.
 und in
 zunäch
 deren
 Insel
 Wapau
 Land i
 nen S
 mit de
 fläche
 den G
 waltige
 schwarz
 beer un

enver,
bald
gast-
gestan-

Capitel IX.

Um nun aber einen Theil des Landes selbst, kennen zu lernen, verließ ich am 21. das Fort wieder und fuhr den Columbia 5 Meilen nach der Wapateo-Insel hinunter. Diese große und niedere Strecke Landes ist im S.W.—S. und S.O. von der Mündung des Willamette und im Norden vom Columbia-Flusse begrenzt; die Seite zunächst dem letzteren, ist etwa 15 Meilen lang, die anderen beiden, die eine 7, die andere 12 Meilen. Die Insel bekam ihren Namen von einer eßbaren Wurzel, Wapateo genannt, welche dort in Unmasse wächst. Das Land ist durchgängig flach und im Mittelpunkt von kleinen Seen und Sümpfen gefüllt, in denen das Wasser mit dem Fluß steigt und fällt. Fast die ganze Oberfläche derselben wird im Juni, wenn die Wasser aus den Gebirgen kommen, überschwemmt. Sie ist mit gewaltigen Baumwellenholz-Bäumen, Ulmen, Weisfeichen, schwarzen Aeschen, Helunder und einer großen Art Preisbeer und anderen Büschen bedeckt.

Die Hudson-Compagnie setzte dort vor einigen Jahren mehrere Schweine aus, die ganz ausschließlich von Eicheln und Wurzeln zc. gelebt und sich zu mehreren Hunderten vermehrt haben.

Ich fand den Willamette für die gewöhnlichen Dampfboote, wenigstens eine kurze Strecke aufwärts, tief genug, etwa zwanzig Meilen aber, unterhalb der Fälle, sind Stromschnellen, in denen das Wasser zu seicht wurde unser Canoe zu tragen.

Das Thal des Willamette ist wohl der einzige Platz in Oregon, aus welchem jemals Getraide, von nur einiger Bedeutung, ausgeführt werden kann und bis zu diesem Wasserfall würde es in allen Jahreszeiten sowohl Schuppen als Scheuern möglich sein, heraufzukommen.

Die Hudson Bai-Compagnie, die Wichtigkeit dieses Ortes wohl einsehend, hat einen Weg angeschlossen lassen und Bauholz dorthin geschafft, auch ein kleines Blockhaus gebaut, in dem Einer ihrer Leute wohnt, ganz wie es scheint in der Absicht, dort Mehl- und Sägemühlen zu errichten, für welche es keinen besseren Platz geben könnte.

Die Fälle des Willamette werden durch eine Reihe schwarzer Felsen gebildet, die sich quer über den Fluß ziehn. Der Strom selbst war, als ich an demselben vorbei kam, sehr niedrig und das ganze Wasser stürzte in drei Strahlen hinab.

je au
denen
Wasse
Höhe
grüne
migen
an de
wachse

Stren
lichen
dianer
Ausdr
noe z
mit m

Einem
Jäger
amerika
war er
hierher
ausgefi
fielnu

Das Canoe mußte, wie früher am Columbia-Fall, je auch hier, um die Fälle herumgetragen werden, über denen die Gebirge, gleich unmittelbar vom Rande des Wassers, mit herrlichen Fichtenwäldungen bekleidet in die Höhe steigen, fünfzehn Meilen weiter aber machen ihre grünen Berge am westlichen Ufer niederen, wellenförmigen, mit Gras und Bäumen bedecktem Lande Platz; an der östlichen Seite wechseln Prairien, mit holzgewachsenen Flächen.

Es war dunkel, als wir das niedere Land, den Strom hinauf rudend, erreichten, und plötzlich am westlichen Ufer desselben ein Feuer erblickten. Meine Indianer riefen: „Besten! Besten!“ (ihr gewöhnlicher Ausdruck für weiße Amerikaner) und steuerten das Canoe zum Ufer, um mir Gelegenheit zu geben, mich mit meinem Landsmann zu unterhalten.

Er saß in dem feinen, herabfallenden Regen, bei einem ungeheuren Feuer; ein kräftiger, sechs Schuh hoher Jäger von Kentucky. Nach langen Diensten bei der amerikanischen Pelzcompagnie, in den Felsengebirgen, war er mit seiner indianischen Frau und seinem Kind hierher an den Willamette gezogen, hatte sich einen Platz ausgesucht und ein Improvement (der Anfang einer Ansiedlung) gemacht, dann dasselbe nach der gewöhnlichen

amerikanischen Art wieder verkauft, und eben ein anderes angefangen.

Er bedauerte, mir kein Dach in der unangenehmen Nacht anbieten zu können, steuerte aber mein Canoe über den Strom zu einem anderen Amerikaner, dessen Namen Johnson war, und der uns freundlich empfing. Dieser hatte ein behauenes Blockhaus von etwa 20 Fuß im Quadrat, ein Lehm=Camın und ein Meublement, das aus einem Stuhl, ein paar hölzernen Bänken und einer reh gearbeiteten, mit Matten bedeckten Bettstelle bestand.

An Hausrath besaß er verschiedene eiserne Kessel, irdene Teller, Messer, Gabeln, Blechbecher, eine indianische Frau und zwei krenzefarbige Jungen. Sehr angenehm verbrachte ich den Abend in seiner Gesellschaft, brach aber früh am andern Morgen auf, um nach der Büchßlich=Methodistischen Mission, zwölf Meilen weiter hinauf zu gelangen, vorher aber mußte ich erst noch sein kleines Gebiet aniehn, wo mich der Aublick ordentlich eingefenzter Felder, vieler Acker von Waizen und Haferstoppeln, Kartoffelfeldern, Gartengewächsen und einer vollen Scheune für den Aufenthalt belehrte.

Dicht neben Hrn. Johnsons Farm liegen vier andere, auf welchen allen von 50—100 Acker Land cul-

tivirt
Sche

jons
der n
seiner
sagten
dem S
Mahl
sehend

schäftig
wie es
Gerüß
und an

dasteht
laufen.

durch
kamen
Doktor
Rauch
ten jin

tivirt waren, und die ebenfalls gute Blockhäuser und Scheunen hatten.

Als ich nach unserer kurzen Wanderung zu Johnsons Haus zurückkehrte, fand ich einen Hrn. Dr. Bailey, der mit seinen Pferden auf mich wartete, um mich zu seiner eigenen Wohnung abzuholen. Wir stiegen auf, sagten dem alten Jäger ein herzliches Lebewohl und zogen dem Hause des Doktors zu, unterwegs erst noch eine Mahlmühle, die ein Hr. Mc. Kay angelegt hatte, besehend.

Dieser war gerade eifrig an seinem Damme beschäftigt und neben ihm lagen mehre Mühlsteine und viel, wie es schien, dauerhaft geschmiedetes Eisenzeug. Das Gerüst der Mühle war aufgerichtet, mit Schindeln gedeckt und ausgezeichnet gut gearbeitet.

Die ganze Auslage für die Mühle, bis sie fertig dasteht, soll sich auf ungefähr 7000—8000 Dollar belaufen.

Von hier aus ritten wir ein langes Stück Weges durch dichten Wald von Fichten und Kiefern und kamen endlich in eine Prairie, an deren Rand des Doktors nette, bequeme Blockhütte stand, deren blauer Rauch sich lieblich in die, hinter ihr emporragenden Fichten hineinkräuselte.

Ich blieb die Nacht dort und wurde von dem guten Mann und seiner lieben Frau mit der größten Gastfreundschaft behandelt; da ich aber mein Ziel gern erreichen wollte, brach ich in seiner Begleitung am andern Morgen wieder auf und erreichte, nachdem wir an dem Hause eines amerikanischen Bleichenmachers und Schmiedes, wie eines Bleichschmidts vorüber gekommen waren, die „katholische Kapelle.“

Es war ein niederes, aus Stämmen aufgeführtes Gebäude, etwa 30—40 Fuß lang, neben dem die Priesterwohnung, ein freundliches Blockhaus, stand. Hinter diesem lagen, etwa über 5 Meilen Landes zerstreut, wohl an fünfzehn bis zwanzig Farmen, theils von Amerikanern, theils von ehemaligen Dienern der Hudson Bay-Compagnie angelegt.

Etwa 12—13 Meilen von des Doktors Haus entfernt, kamen wir endlich zu den Missions-Gebäuden. Sie bestanden aus drei Blockhütten, eine Schmiedewerkstätte und Aufsengebäude, die an dem östlichen Ufer des Willamette, von großen und gut cultivirten Farmen umgeben, lagen.

Auf einer von diesen war ein großes, aus Brettern aufgeführtes Haus, ein Hospital, Schennenzc. An dieser letzten Farm stiegen wir ab, und wurden freundlich von

dem
Gem.
Aufsti
tete G
Prote
ihre I
Haupt
auch n
thum
manch
des W
Geist,
quemli
C
von ih
sie eine
ihre S
jen und
W
schon ei
worden,
tätisches
tet werd

dem Besizer derselben, Hr. Dr. White und seiner Frau Gemahlin, empfangen.

Dr. White ist der Arzt der Mission und hat die Aufsicht über das, für die Indianer und Weißen errichtete Hospital.

Die Missionaire gehören jener eifrigen Classe von Protestanten, den bischöflichen Methodistern an und üben ihre Religion mit Wärme und Frömmigkeit aus. Ihr Hauptzweck, sich in Oregon nieder zu lassen, war wohl auch nur der, die Indianer zu civilisiren und das Christenthum bei ihnen einzuführen. Uebrigens haben sie gewiß manche heilsame Veränderung im Leben der wilden Söhne des Waldes hervorgebracht und nicht allein auf ihren Geist, sondern auch auf ihre leibliche Wohlfahrt und Bequemlichkeit Bedacht gehabt.

Sie pflügen einige hundert Acker Land, die meistens von ihren wilden Schülern bebaut werden, auch besitzen sie eine gute Rindvieh-, Pferde- und Schweinezucht und ihre Scheunen sind mit Weizen, Hafer, Gerste und Erbsen und ihre Keller mit Vegetabilien gefüllt.

An der entgegengesetzten Seite des Flusses ist auch schon ein Platz für ein akademisches Gebäude ausgesucht worden, ein Gerichtshof ist organisirt und sogar ein militärisches Corps sollte zur Besichtigung der Ansiedler errichtet werden.

Die amerikanischen Bürger dort waren übrigens über den geringen Schutz sehr unzufrieden, den sie von den Mutterstaaten genossen, da die Engländer den ganzen Handel wie die vollkommene Gewalt an sich gerissen hatten und es wurde zu dem Zweck eine Bittschrift an die Regierung der Vereinigten Staaten aufgesetzt, daß diese auch auf sie ihre Rechte und ihren Schutz ausdehnen möchten.

Alle anwesenden Ansiedler unterzeichneten dieselbe, nur der katholische Priester weigerte sich, es zu thun.

Es war anfänglich meine Absicht gewesen, den Winter hindurch Oregon zu untersuchen und im nächsten Sommer mit der amerikanischen Pelzcompagnie nach den Staaten zurückzukehren, da ich aber von vielen Seiten auf die Unsicherheit meines Zusammentreffens mit dieser aufmerksam gemacht wurde, hielt ich es für besser, da ich doch wünschte, die Heimath in den nächsten zwölf Monaten zu erreichen, nach den Sandwich=Inseln zu gehn und mich von dort aus mit einem amerikanischen Fahrzeug nach New=York einzuschiffen.

Eines von den, der Compagnie gehörenden Schiffen lag gerade damals bei Vancouver, um eine Ladung Bretter für den Inselmarkt einzunehmen und ich beschloß, in ihm Passage zu nehmen, fuhr daher am 13. in Gesellschaft meines Freundes Bee, der mich hier wieder traf,

den
hier,
die u
meine
weide
Berz
nee a
nach
Dorfe
conve

ist mi
ten w
jedoch
am 13
Fort

D
Reise i
dichte l
angene
lich du
und da
denen
Vancou

den Willamette bis zu den Fälln hinunter, übernachtete hier, mehr zur Bequemlichkeit einer Unzahl von Flöhen, die uns auf eine fürchterliche Art reinigten, als zum Nutzen meines eigenen Körpers, wobei mich noch der, den Eingeweiden der erlegten Lachse entströmende Geruch fast zur Verzweiflung brachte, und schlug, Mr. Lee wie das Canoe am andern Morgen verlassend, eine gerade Richtung nach einem, etwa vierzehn Meilen entfernten indianischen Dorfe ein, das am Ufer des Columbia, gerade Vancouver gegenüber, lag.

Ein schmutzigeres, erbärmlicheres Nest, als dies war, ist mir im Leben noch nicht vorgekommen und kaum konnten wir uns überwinden, hindurch zu gehn, mietheten jedoch einen der Männer uns überzufahren, und saßen am 15. mit Sonnenuntergang am warmen Ofen des Forts Vancouver.

Die Regenzeit hatte jetzt begonnen und eine längere Reise in einem offenen Boot, oder zu Fuß, durch das dichte Unterholz der Wälder anzutreten, wäre höchst unangenehm gewesen, ich beschloß daher, so viel wie möglich durch meine Umgebung über das Land zu erfahren und da die Herren, welche die Aufsicht über die verschiedenen Handelsposten in Oregon hatten, gerade Alle in Vancouver zusammengekommen waren, um die Depeschen

von London in Empfang zu nehmen, so hätte ich keine günstigere Zeit zu meinem Zweck wählen können.

Was ich nun von diesen Herren und von anderen Bewohnern des Landes erfahren konnte, habe ich, mit meinen eigenen Beobachtungen zusammengestellt, in dem folgenden, allgemeinen Bericht über Oregon vereinigt.

Das Oregon-Gebiet erstreckt sich im Norden bis zum 54ten Gr. 40 Min. nördl. Br., wo die Grenze eine gedachte Linie bestimmt; im Osten grenzt es an die Felsengebirge, im Süden ebenfalls wieder an eine parallel laufend gedachte Linie unter dem 42ten Gr. nördl. Br. und im Westen an das stille Meer. —

Verschiedene Theile jener großen Gebirgskette, welche sich von der Magallaesstraße bis nach dem Polarmeer hinaufdehnen, haben auch verschiedene Namen bekommen, wie z. B. die Andes, die Cordilleras, die Anahuac, die Felsen- und die Chipewayan-Gebirge.

Der letzte Name ist denen zugetheilt, welche oberhalb dem 58ten Gr. nördl. Br. liegen.

Der Theil, welcher „die Felsengebirge“ genannt ist, erstreckt sich vom 58ten Gr. südlich bis zu der großen Durchfahrt im 42ten Grad.

Sie sollen höher als irgend ein anderes Gebirge auf dem nördlichen Continent sein und Mr. Thempson, der Astronom der Hudson Bay-Compagnie berichtet, daß

er zwischen dem 53ten und 56ten Grad Kuppen gefunden habe, die mehr als 26,000 Fuß über der Meeresfläche erhaben wären.

Der Theil, welcher östlich von Oregon, zwischen diesem Gebiet und der großen Prairie-Wildniß liegt, erstreckt sich vom 54ten Gr. 40 Min. in einer süd-süd-östlichen Richtung bis zum 42ten Gr. herab und ist größtentheils mit ewigem Schnee bedeckt; aus dieser, wie aus mehreren anderen Ursachen daher, für Mann und Pferd ungangbar; jedoch existiren auch einige Schluchten und Engpässe, welche die Indianer und weißen Jager und Fallensteller benutzen, um in die große Prairie-Wildniß zu gelangen.

Mehrere Seitenzweige laufen von dieser Hauptkette aus zwischen den Flüssen Frazer, Columbia, Flatbow, Flathead, Spokan, Cooscooskie und Wapicakoos hinab, von denen der südlichste die schneeigen Gebirge genannt wird und sich, im 41ten Gr. von der Windriver-Kuppe abzweigend, in unregelmäßiger, durchbrechener Linie nach Kap Mendocia in Oberkalifornien hindiehet.

Die blauen Berge sind eine Gebirgskette, die am Saptin, etwa 20 Meilen über seiner Vereinigung mit dem Columbia, unfern dem 40ten Grad nördl. Br. beginnt, etwa 200 Meilen in einem südwestlichen Cours

läuft und sich zuletzt in einer unfruchtbaren, schwellenden Ebene auflöst.

Sie ist durch das Thal des Saptin von den Felsengebirgen getrennt und steht mit keinen anderen in Verbindung.

Die Präsidentengebirge sind aber auf jeden Fall die interessantesten in Oregon, und ein Theil jener Gebirgskette, die bei dem St. Elias-Verg beginnt und sich allmählig von der Küste abneigend, in den dürren Hügeln, die den oberen Theil des Gelfs von Kalifornien umgeben, verliert.

Sie bestehen aus einer Reihe verlöschter Vulkane, deren Spuren über das ganze Oregon-Gebiet zerstreut sind, und haben 12 hohe, himmelanstrebende Kuppen.

Auf der südlichen Seite des Columbia, an den Fälden, zweigt ein niedriger Berggrücken von den Präsidentengebirgen ab und läuft, sich parallel zum Fluß hinunterstreckend, in eine flache Abdachung aus, auf der einst die amerikanische Ansiedlung, Astoria, gebaut war.

Von der nördlichen Seite derselben dehnt sich ein ganz ähnlicher Berggrücken an die See hinunter und endigt in Cape Disappointment. Eine andere Kette zieht sich vom Cap Mendocia, in Oberkalifornien, nach der Meerenge de Juca hin.

Diese ist meistens von allem Baumwuchs entblößt und besteht fast einzig und allein aus Schichten auf einander gehürnter Felsen; der untere Theil der östlichen Seite ist übrigens mit Tichten, Kiefern und Cedern bedeckt. —

Schon früher habe ich den großen, südlichen Arm des Columbia, der von den an seinen Ufern wohnenden Eingeborenen der Saptin genannt wird, dann das wüste Thal, durch welches er sich ergießt, wie den Columbia von seiner Vereinigung mit dem Saptin an, bis zum Fort Vancouver, neunzig Meilen von der See, beschrieben, ich werde daher jetzt nur von den Theilen dieses Stromes und von anderen Flüssen sprechen, über die ich noch nichts Näheres gesagt habe.

Jener Theil des Columbia, welcher über der Vereinigung mit dem Saptin, unter dem 46ten Grad und 8 Minuten liegt, ist für kleine Fahrzeuge bis zu dem „Beetlager“ am Fuß der Felsengebirge, schiffbar (ungefähr unter dem 53ten Gr. nördl. Br.), im Ganzen eine Entfernung von 500 Meilen. Die Strömung ist stark und von fünf beträchtlichen Stromschnellen unterbrochen, um die herum jedoch kurze Tragplätze sind.

Das Land an beiden Ufern, von der Vereinigung mit dem Saptin bis zu der Mündung des Spekau, ist eine schreckliche Wüste; der Boden besteht aus einer leichten,

gellichen Mischung von Sand und Thon und ist meist von alter Vegetation entblößt, jedoch sind in einigen Vertiefungen, die durch herabströmende Bäche bewässert werden, kleine Flecke kurzen Grasses, ebenso werden einzeln stehende Büsche, als Weiden, Sumach und Stechginster gefunden, aber keine Bäume; es ist eine Wüste, die sich bis zum Dakanagan-Fluß, eine Strecke von 200 Meilen hindehnt, eine Fläche, deren monotone Einöde nur in dem hindurchströmenden Fluß, einige Abwechslung findet.

Der Fluß Dakanagan ist ein großer, schöner Strom, der in einem See gleichen Namens, in den Gebirgen, etwa 100 Meilen nördlich von seiner Mündung, entspringt. Der Boden in der Nähe desselben möchte im Ganzen werthlos sein, dennoch finden sich unfern von da, wo er sich mit dem Columbia vereinigt, eine Anzahl kleiner Flächen, die ziemlich dicht mit wildem Grase bedeckt sind und nahe zum See, fließt er durch, mit niederen Bäumen bewachsene Hügel.

Auf der Landspitze zwischen diesem Fluß und dem Columbia, errichtete die „Stille Meer-Pelz-Compagnie“ im Jahre 1811 einen Handelsposten. Dieser kam 1814 durch Kauf in die Hände der N. W. Pelz-Compagnie von Canada und 1819, durch die Vereinigung dieser, mit der Hudson Bay-Compagnie, in den Besitz der Ver-

einigt
Name

117
Spof
weiter

Strö
gefüll

zweig
dung
etwa
cher f
breit
Meile

errich
pagn
Hau
des
Fluß
dünn
sind.
öffbar

einigten Gesellschaft, welche noch jetzt denselben, unter dem Namen „Fort Dakanagan“ befehligt.

Von diesem Posten 48ten Gr. 6 Min. Breite und 117 Gr. Länge, West, den Columbia entlang, bis zum Spokan-Fluß, ist das Land ebenso holzarm, als das weiter unten gelegene.

Die Ufer des Flusses sind hoch und felsig und die Strömung stark und mit gefährlichen Gegenströmungen gefüllt.

Der Spokan-Fluß entspringt zwischen den Seitenzweigen der Felsen-Gebirge. D. S. D. von der Mündung des Dakanagan und bildet, nach einem Lauf von etwa 50 Meilen den „pointed Heart“ (Herz) See, welcher fünfundzwanzig Meilen lang und zehn oder zwölf breit ist, läuft dann in einer nordwestlichen Richtung 120 Meilen und ergießt sich in den Columbia.

Etwa sechzig Meilen von der Mündung desselben, errichtete die amerikanische oder „Stille Meer-Pelz-Compagnie“, einen Handelsposten, den sie „das Spokan-Haus“ nannten; es soll aber verlassen sein. Oberhalb des bezeichneten „Herz-See's“ bestehen die Ufer dieses Flusses, gewöhnlich aus hohen, kühnen Gebirgen, die dünn mit ziemlich starken Tichten und Cedern bedeckt sind. Um den See herum ist etwas Grasland, viele eßbare Wurzeln und wilde Früchte. — An dem übrigen

Theile des Flusses werden hier und da Stellen gefunden, die eine mäßige Erndte von Getraide und Gartengewächsen geben möchten. —

Ziemlich bedeutendes Fichten- und Cedernholz wächst auf den benachbarten Hügeln, und nahe zum Columbia stehen auf den sandigen Ebenen gewaltige Ferkste. —

Mit einem Wort, das Spokan=Thal kann recht gut als Weidegrund betrachtet werden; in Hinsicht des Ackerlandes hingegen bietet es sehr beschränkte Vortheile dar. —

Mr. Spaulding, ein amerikanischer Missionair reiste einst, im März 1837, durch dieses Thal nach Fort Colville, worüber er an Hrn. Levi Chamberlain auf den Sandwich=Inseln Folgendes schreibt: „Den dritten Tag, nachdem wir ausgewandert waren, kamen wir an Schnee, und am 4. zu Flächen, die ich Treibsand=Ebenen nennen würde, und die mit Fichten und Felsen bestreut waren. Der Schnee, welcher in der Ebene lag, ließ unmittelbar unter den Bäumen kleine Stellen frei, zu denen sich unsere armen Thiere, wenn sie ihnen nur irgend nahe kamen, mit aller Macht hinarbeiteten, um, wie sie hofften, hier für einen Augenblick einen Ruheplatz zu finden, nachdem sie sich mit Anstrengung aller ihrer Kräfte durch Schnee und Schlamm hindurch gemüht hatten; aber sie wurden nicht weniger in ihren Erwartungen getäuscht und entmuthigt, als ich erstaunt war, die edlen Thiere dicht

an d
Ban

über
Engl
daß
Zeit
darin
zu d
wach
ausse
zwick

37 A
Bay
ding
200
am
river
Dak
Es
300
hat
eine
gute

an der Seite eines Felsens oder einer Fichte oft bis zum Bauch einsinken zu seh'n!"

Derfelbe Reisende bemerkt wohl nicht so unrichtig über das ganze Land, nördlich vom Columbia, welches England sowohl als Amerika als Eigenthum betrachtet, daß es wahrscheinlich nicht die Hälfte des Geldes und der Zeit werth wäre, die verwendet werden würde, sich darüber zu streiten. — Das Land vom Spekan-Fluß bis zu den „Kessel-Fällen“ besteht aus, dünn mit Holz bewachsenen Hügeln und Bergen, die wohl pittoresk genug ansehn, wie man aber vernunthet kein pflügbares Land zwischen sich haben. —

Etwas unterhalb der Kessel-Fälle, unter 48 Grad 37 Minuten, befindet sich ein Handelsposten der Hudson Bay-Compagnie, Fort Colville genannt. Mr. Spaulding beschreibet ihn folgendermaßen: Fort Colville liegt 200 Meilen nördlich von diesem Platz (Mr. S., Mission am „clear water“) etwa 3 Tagereisen unter Flatland river, eine oberhalb des Spekan, 100 Meilen oberhalb Dakanagan und 300 Meilen über Fort Wallawalla. — Es steht auf einer kleinen Fläche von circa 2000 bis 3000 Acker und soll das einzige fruchtbare Land oberhalb Vancouver, am Columbia sein. Sie haben dert eine oder zwei Schennen, eine Schmiedewerkstatt, eine gute Mehlmühle, mehre für die Arbeiten errichteten Häuser,

und einige sehr gute Gebände, welche von den Oberaufsehern bewohnt werden. — Mr. Mc. Donald zieht dieß Jahr (1837) etwa 3,500 Bushel Früchte, als Weizen, Gerste, Hafer, Mais, Buchweizen u., und eine große Quantität Kartoffeln; hat 80 Stück Rindvieh und 100 Schweine. —

„Dieser Posten liefert für viele andere, nördlich, südlich und westlich davon, Provisionen.“

„Das Land an beiden Seiten des Stromes, von den Kesselfällen bis in 4 Meilen vom unteren See, ist mit dichten Fichten, Kiefer- und Birkenwäldungen bedeckt. Das nordwestliche Ufer ist etwas niedrig, das südliche aber hoch und felsig. Hier sind einige Strecken schönen, fruchtbaren Thallandes, das mit einer windenartigen Gattung des rothen und der gewöhnlichen Art weißen Kleeß, wie er in den Vereinigten Staaten überall wächst, bedeckt ist. Der untere See des Columbia ist etwa 35 Meilen lang und 5 oder 6 breit. Die Ufer sind schroff, und mit hochstämmigen Fichten, Kiefern u. bewachsen. — Von diesen Wassern aus hat der Reisende den ersten Anblick auf die schneeigen Höhen der Hauptkette der Felsengebirge.“ —

Der Flathead river ergießt sich, eine kurze Strecke oberhalb Fort Colville, in den Columbia. —

seinen
verein
und
trenne
sich i
ungeh
des
Durd
bildet

Flath
Meil.
Ein
nach
Sch
Meile
ein

den
tause
schnee
weise
unter
sind

Er ist so lang und stüthet fast so viel Wasser in seinem Bette fort, als der Columbia, ehe sich seine Arme vereinigen, entspringt unweit der Quellen des Missouri und Saskatchewan, und die Höhen, die ihn von diesen trennen, sollen leicht zu übersteigen sein; später stürzt er sich über eine verwirte Masse toll zusammengeworfener ungeheurer Felsstücke in den Columbia, gerade überhalb des Platzes, wo der letztere die Keiselfälle in seinem Durchgang durch einen Seitenzweig der Felsengebirge bildet. —

Ungefähr 10 Meil. von seiner Mündung breitet sich der Flathead river zu einem 36 Meil. langen, und 7 oder 8 Meil. breiten See aus, der „Lake Kulleröpelm“ genannt ist. Ein reiches fruchtbares Land dehnt sich von diesem aus nach allen Richtungen, bis zum Fuß hoher, mit ewigem Schnee bedeckter Gebirge hin. — Vierzig oder fünfzig Meilen oberhalb dieses See's ist das „Flathead-Haus“ ein Handelsposten der Hudson Bay-Compagnie. —

Mc. Gillivocay's = oder Flatbow = Fluß entspringt in den Felsengebirgen, und läuft etwa 300 Meilen lang in tausend Biegungen einen westlichen Cours zwischen den schneeigen Höhen und einigen ausgebreiteten und theilweise auch fruchtbaren Thälern, und ergießt sich 4 Meilen unter dem „untern See“ in den Columbia. Seine Ufer sind größtentheils bergig, und an manchen Stellen mit

Fichten = Waldungen besetzt. Auch an diesem Strom haben die unverdrossenen brittischen Pelz = Händler einen Posten „Fort Kootania“, der etwa 130 Meilen von der Mündung liegt.

Zwischen den oberen und unteren Seeen des Columbia sind die „straits“ eine Stelle, von der sich der Fluß durch steile, hervorragende Felsen hindurchzwängt, und eine furchtbar starke Strömung hat. — Der obere See ist kleiner als der untere, liegt aber wo möglich noch romantischer als dieser, denn dichte Waldungen schließen ihn ein, die wiederum ihrerseits von schroffen Felsen überragt sind, an denen, durch den ewigen Schnee der dahinter liegenden Gebirge genährt, tausende von Bergströmen schäumend hernieder brausen. —

Zwei Meilen oberhalb dieses Sees läuft der Columbia durch ein enges, felsiges Bett; dieser Platz wird die „unteren Dalles“ genannt. — Die Ufer sind mit merkwürdigen Massen umgestürzter Bäume bedeckt, zwischen denen jedoch noch starker, fast undurchdringlicher Urwald steht. 35 Meilen über diesen liegen die „oberen Dalles“, und die Wasser werden so, zwischen vorspringenden, schlüpfrigen Felsen zusammengepreßt, daß sie schäumend und wirbelnd sich hindurchstürzen. Wenige Meilen über diesem Plage ist der höchste Punkt der Schifffahrt „das Boot Lager“, wo die Händler ihre

kleine
sen.
Platz
bewac
plage
auf d
breite
birge
gehen
von
Meer
Eis
sprud

Meilen
man
sind d
fang,
mehr
als G
dieser
einan
das
mit i
„Fels

kleinen Fahrzeuge, auf ihrer Landreise nach Canada, lassen. — Das Land von dem oberen See bis zu diesem Plage besteht aus dicht mit starken Fichten und Kiefern bewachsenen Gebirgen und hier ist der Anfang des „Trageplatzes der Felsengebirge“ um zu den schiffbaren Wassern auf der andern Seite zu kommen. Der Weg führt ein breites trübseeliges Thal hinauf, an dessen Nordseite Gebirge sich zu großer Höhe hinausstrecken, die dicht mit ungeheureren Fichten und Cedern bewachsen sind, während von der Südseite Klippen emperragen, die theilweise Moos und kleine Fichten tragen, und über die, aus dem Eis und Schnee über ihnen, zahlreiche Cascaden herabsprudeln und toben. —

Zwei Tagereisen dieses öde Thal hinauf, bringen den Reisenden nach „La grande cote“ dem Haupttrüben, den man in 5 Stunden ersteigt. Am Fuße dieses Gebirges sind die Bäume, Fichten zc., von erflannenswerthem Umfang, schwinden jedoch, je höher man kommt, mehr und mehr zusammen, bis sie endlich auf dem Gipfel kaum noch als Gebüsche gedeihen. Auf dem Tafelland, das auf dieser Höhe liegt, finden sich wenige 100 Schritt von einander entfernt, 2 Seen. Das Wasser des einen strömt das ebenbeschriebene Thal in den Columbia hinab, und mit ihm in das stille Meer, während das des andern den „Felsengebirgsfluß“ bildet, und in den Athabasca, dann

durch Peace river, dem großen Slave-See und Mc, Kenzie's river in das nördliche Polarmeer fließt. —

Die Scenerie um diese Seen herum ist höchst interessant. Im Norden steigt Mount Brewne 16,000 Fuß, im Süden Mount Hooker 15,700 Fuß über der Meeresfläche in die Höhe. Im Westen liegen kleinere Gebirge, die nackt und felsig mit zahlreichen Wasserfällen durchflochten sind; in den Thälern wächst die Winterfichte, und im Osten schwellen unfruchtbare Anhöhen bis weit hinaus über den Gesichtskreis. —

Frazers river entspringt zwischen dem 55ten und 56ten Grad nördl. Br., und ergießt sich nach einem fast ganz südlichen Lauf von 150 Meilen in die Meerenge de Juca, unter dem 49ten Grad; ist aber so von Fällen und Stromschnellen unterbrochen, daß er wenig Nutzen für die Schifffahrt verspricht. Das Land um die Mündung herum, wie 50 Meilen oberhalb, ist bergig und mit mächtigen Waldungen von weißen Fichten, Cedern und immergrünen Bäumen bedeckt. — Der Boden besteht aus einer nicht besonders guten sechs bis sieben Zoll tiefen Ackererde, die auf einer Unterlage von Sand oder groben Kies ruht. Der ganze übrige Theil des Thales soll von niederen Bergen durchschnitten sein, die nordwestlich und südöstlich laufen, und zwischen denen ungeheure Strecken Sumpfes und einige Seen, von den

falter
liege
entfitt

Alex.
pflanz
falt
den

ten v
Wirk

begin
das
ständ
aufh
fast
Rebe
100
kann
ab,
Fluß
Ther
12

kalten Bergströmen, welche sie einschließen, gebildet liegen. — Der andere Boden ist zu unfruchtbar, um je cultivirt zu werden. —

Mr. Macgillivay, der Geschäftsführer im Fort Alexandria, sagt 1827: „Alle die Gewächse, die wir pflanzten, mißriethen trotz unserer außerordentlichen Sorgfalt fast gänzlich, und die letzte Kartoffelernte gab nicht den 4. Theil der Saat wieder.“ —

Der Holzwuchs dieses Landes besteht aus allen Arten von Nadelholz, Pappeln, Weiden, Cedern, Cypressen, Birken und Hellsunder. —

Das Klima ist ganz eigenthümlich; der Frühling beginnt etwa Mitte April, und von dieser Zeit an ist das Wetter bis Ende Mai ausgezeichnet schön und beständig; im Juni bläht ein Südwind und bringt un-
aufhörliche Regen; im Juli und August ist die Hitze fast unerträglich; im September ist das Thal in so dichte Nebel eingehüllt, daß man bis 10 Uhr Morgens, oft 100 Schritt weit entfernte Gegenstände nicht erkennen kann; im Oktober werden die Blätter gelb und fallen ab, und im November sind die See'n und Theile des Flusses gefroren; selten jedoch wird es sehr kalt, und der Thermometer sinkt nur wenige Tage bis unter 10 oder 12 Grad Fahrenheit.

Jener Theil von Dregon, der im Norden vom Schmittamen, im Osten von dem Dakanagan und Columbia-Fluß, und im Westen von den Präsidenten-Bergen begrenzt wird, ist eine raube, theilweise mit Büschel- und anderem Graße bedeckte Fläche, aber so wasserarm, daß nur ein sehr kleiner Theil derselben je zu Weidegrund wird benutzt werden können. Der östliche und mittlere Theil derselben ist von allem Holze entblößt, und nichts als eine fennenverbrannte Wüste; der nördliche hat einige mit Waldung bedeckte Hügel, einige Flüsse und Prairie-Thäler.

Zwischen den unteren Hügeln der Präsidenten-Berge liegen ebenfalls beträchtliche Nadelholz-Waldungen, und ziemlich ausgedehnte, durch kleine Bergströme bewässerte Prairien, aber neun Zehntheile der ganzen Oberfläche dieses Theils von Dregon sind eine werthlose Wüste.

Die Strecke, die nördlich vom Columbia, östlich von den blauen Gebirgen, südlich von dem 42ten Grade nördl. Breite, und westlich von den Präsidenten-Bergen begrenzt wird, ist eine ungeheurere wellenförmige Fläche, deren Boden aus einer gelblichen Mischung von Sand und Thon besteht, und theils mit kurzem und Büschel-Gras, theils mit Cactus und wildem Vermuth bedeckt ist; Wasser ist aber so wenig dort, daß es wohl schwerlich je zu Weidegrund benutzt werden kann, wie einige Reisende, die

dies Land so außerordentlich preisen, zu glauben scheinen; die Thiere müßten denn das Wasser entbehren lernen, was jedoch in einem Klima, wo 9 Monate im Jahre nicht ein Tropfen Regen fällt, etwas schwierig sein möchte. —

An den Ufern der Lohen-, Juhn-, Days-, Umatalla- und Wallawalla-Flüsse, welche im Durchschnitt eine Länge von 30 Meilen haben mögen, liegen wohl ausgedehnte und gutbewässerte, grasige Flächen, aber sicher ist es auch daß nicht mehr als der 5. Theil des Bodens in 25 Meilen vom Fluß, Gras oder irgend ein anderes Gewächs hervorbringt; das am Columbia liegende Land abgenommen, und von einem 6 Meilen breiten Streifen, der sich von den Dalles nach der Mündung des Saptin hinunterzieht, trägt nicht der hundertste Theil irgend eine Art von Gräsern, und die Uferbänke des Flusses bestehen aus so steilen Felsen, daß nur sehr wenig von diesem durch Thiere abgeweidet werden kann, die gezwungen sind, aus dem Strem zu trinken. —

Südlich an den Quellen der kleinen Flüsse Juhn, Days und Umatalla hingehend, erhebt sich die Ebene nach und nach zu langen, wellenförmigen Anschwellungen, die gleich von Wasser und Holz entbleßt sind. — An den blauen Gebirgen steht einiges geringes Nadelholz. Zur Rechten ragen die weißen Kuppen und dicht mit

Waldung bewachsenen Präſidenten-Berge emper. Der Raum jedoch ſüdöſtlich von den klauen Gebirgen iſt eine unfruchtbare, dürre Wüſte von leichten, ſandig und themigem Boden, der ſtark von Salpeter durchdrungen iſt. Einige kleine Bergſtröme fließen durch die ſandigen Hügel, aber auch ſie ſind ſo ſtark mit verſchiedenen Salzarten vermiſcht, daß ſie nicht benutzt werden können. Dieſe Bäche ergießen ſich in die See'n, deren Waſſer noch ſalziger, als das des Decans iſt. —

Nabe zum 43ten Gr. nördl. Br. entſpringt der Klamet-River, und läuft weſtlich durch die Präſidenten-Berge. An dieſen Waſſern liegen einige fruchtbare Thäler; aber weſtlich von ihnen biß zum Saptin iſt das Land trocken und werthloß.

Der Theil von Oregon, welcher die Meerenge de Juca im Norden, die Präſidenten-Gebirge im Oſten, den Columbia im Süden und den Decan im Weſten hat, iſt dicht mit Nichten, Kiefern und Cedern bewachſen, die eine außererdentliche Stärke erreichen, und zwiſchen denen ein ſo mit Schlingpflanzen und Dornen durchſtichtenes Unterholz wächſt, daß der unermüdlichſte Jäger es kaum durchdringen kann; jedoch ſind am Ufer des Columbia entlang kleine Prairiestreifen, die ſich biß auf 3 Meilen Breite und eſt mehrere Meilen in die Länge ausdehnen, und ſelbſt mitten im Walde finden ſich hier und da offene

Stellen
Holz u
enge da
Strecke
Gegend
nenme
die Vä
erferde
urbar:
welste
Kinde
er abtū
würde,
könnte.

D
liegen,
Weiden
des mi
tiefer
Then
frucht
waſche
Strom
ungefä

Stellen. — Die Ufer des Gewellig sind ebenfalls von Holz wohl 40 Meilen lang, entblößt, und um die Meerenge de Juca, wie um Pugets-Sund herum, liegen große Strecken offenen Landes. Die ganze eben beschriebene Gegend aber hat wenig Werth, das Holz selbst ausgenommen, was darauf wächst; denn der Wald ist so dicht, die Bäume sind so stark, daß es den Arm eines Herkules erfordern würde, ein ganzes Lebensalter hindurch 100 Acker urbar zu machen; und so dicht stehen die Stämme, daß, wollte man den Versuch machen sie durch Gürteln (die Rinde des Baumes um ihn herum durchschlagen, wodurch er abstirbt) zu tödten, ein anderer Wald entstanden sein würde, ehe das verderbte aus dem Wege geschafft werden könnte.

Die kleinen Prairien, die in der Holzung zerstreut liegen, sind dicht mit wilden Gräsern bedeckt und als Weiden sehr brauchbar. Der Boden derselben, wie der des mit Wald bewachsenen Landes besteht aus 8—10 Zoll tiefer Fruchterde, die auf Schichten von hartem blauen Thon und Kies ruht. — Das Thal der Gewellig ist unfruchtbar, die Ackerkrume dünn, locker und stark ange- wäichen, kann jedoch als Weidegrund 30 Meilen den Strom hinauf benutzt werden. — In dieser Entfernung ungefähr zeigt sich gutes Land.

Die Prairien an den Ufern des Columbia für den Ackerbau werthvoll sein, würden sie nicht durch das Steigen des Flusses überfluthet, zwar gerade in dem Monat (im Juni), wo durch solchen Verfall total zerstört werden und möglich wäre es auch, das Wasser abzudämmen, der Fruchtbeden ruht auf einem unebeneren Kies und Treibland, durch welches es sich durch den Weg gelegten Schwierigkeiten, durchfließen. Jene Strecke des Territoriums an die der Columbia im Norden, die Präsidenten-Berge im Osten, die 42ten Gr. nördl. Br. im Süden und der Columbia im Westen grenzt, ist der schönste und werthvollste Regen-Gebietes. — Eine ziemlich richtige Lage desselben giebt es, wenn wir uns im mächtigen Höhen der Schnee-Gebirge, im nackten Gipfel der Küstenskette, im Norden die Kämme der Flußhügel und im Osten die Gänge der Präsidenten-Berge denken, um deren Füße sich dichte Nadelholzwälder schmiegen. — Die Flüsse sind der Klamet und der Umpqua im Süden und der Willametta im Norden. —

Der Umpqua tritt hier unter 43 Gr. 30' N. und ist an der Mündung etwa $\frac{3}{4}$ Meilen breit. Sandbank dafelbst ist 2 $\frac{1}{2}$ Faden Wasser; die

den Ufern des Columbia könnten
 hell sein, würden sie nicht gewöhn-
 des Flusses überfluthet, und
 Monat (im Juni), wo die Ernte
 etal zerstört werden müßte. Un-
 das Wasser abzdämmen, denn
 auf einem ungeheuren Lager von
 urch welches es sich trotz allen in
 wierigkeiten, durchsaugen würde.
 eriums an die der Columbia im
 =Berge im Osten, die Linie des
 n Süden und der Ocean im We-
 önfte und werthvollste Theil des
 Eine ziemlich richtige Idee von der
 , wenn wir uns im Süden die
 Schnee-Gebirge, im Westen die
 tenkette, im Norden die grünen
 und im Osten die Gletscher-Kege-
 denken, um deren eisige Kuppen
 Älder schmelzen. — Die Haupt-
 und der Umpqua im Südwesten,
 Werden. —

hier unter 43 Gr. 30 Min. ein,
 ng etwa $\frac{3}{4}$ Meilen breit; auf der
 $\frac{1}{2}$ Faden Wasser; die Fluth steigt

30 Meilen von der See aufwärts, und die Ufer desselben
 sind mit Fichten und Cedern bedeckt. —

Dort, wohin die Fluth nicht reicht, ist der Fluß
 durch Fälle und Stromschnellen unterbrochen. Er hat
 einen westlichen Cours von ungefähr 100 Meilen. Das
 Land selbst ist etwas uneben, und in einigen Thälern
 mit schweren Fichten und Cedernwuchs, in anderen nur
 mit Gras bedeckt, und soll ein herrliches Thal für Acker-
 bau und Weidegrund sein. — Die Fichten an diesem
 Flusse werden ungeheuer stark, und haben von 15—30 Fuß
 im Umfang bei 250 Fuß Höhe; die Zapfen sind eiförmig
 gestaltet und erst über einen Fuß lang. Weiter südlich
 ist ein anderer Fluß, welcher sich etwa 23 Meilen von
 der Mündung des Umpqua in den Ocean ergießt. An
 dem Ausfluß desselben sind verschiedene Bayen, und das
 sie umgebende Land ist weniger uneben, als das Thal
 des Umpqua.

Südlich von diesem ist noch ein anderer, welcher
 Klamet genannt wird. Er entspringt, wie man sagt, in
 der Ebene, die östlich vom Mount Madisen liegt, und
 etwa 150 Meilen lang einen westlichen Cours strömend,
 mündet er 40 oder 50 Meilen südlicher als der Umpqua
 in den Ocean. Fichten und Cedern verschwinden von
 den Ufern dieses Flusses, und an deren Statt findet sich
 ein wirthschaftlicher Baum der nicht groß wird, aber mit

leise vom Winde bewegt, einen höchst lieblichen Wohlgeruch verbreitet. Der Boden des Thales ist im Allgemeinen wellenförmig, und vorzüglich für den Ackerbau und die Viehzucht geeignet. —

Der Willamette entspringt an den Präsidenten-Bergen, unweit der Quellen des Klamet. Sein Lauf ist im Durchschnitt Nordwest, und seine Länge etwas mehr als 200 Meilen. —

Er ergießt sich in 2 Mündungen in den Columbia, die eine 85 und die andere 70 Meilen von der See entfernt. Der nügliche Theil des Thales ist etwa 150 Meilen lang und 60 Meilen breit, und im Westen durch niedere, mit Holz bewachsene Hügel, welche die Küstengebirge bilden, im Süden durch die Hochlande, welche die Quellen des Umpqua umschließen, im Osten durch die Präsidenten-Berge und im Norden durch die Gebirge, welche an der südlichen Seite des Columbia hinlaufen, begrenzt. Der Anblick den es bietet, wenn man es von den umliegenden Höhen aus betrachtet, ist der, einer wellenförmigen, offenen Ebene, die in jeder Richtung von niederen Berg Rücken und langen Streifen grüner Waldung durchschnitten ist; und hier und da kleine Dickichte von Weisföhren zeigt. — Der Boden besteht aus einer 2—3 Fuß tiefen fruchtbaren Ackererde, die auf einer Schicht von Kies und Thon ruht. — Die Prairie-Theile dessel-

ben für
Weiz
Verh
Mais

geben
hat e
unge
bede
Land

welch
wüch
schw
fast
schen
mäß
die
treck
des
Reg
die
Sel
falt
Cel

ken sind im Stande, wenn gut bearbeitet, 20—30 Büschel Weizen auf den Acker, und anderes Getreide nach Verhältniß hervorzubringen, doch würde der Boden, um Mais zu ziehen, bewässert werden müssen. —

Die Vegetabilien, die in diesem Landstrich gedeihen, geben die reichsten und besten Ernten. — Das beste Land hat einen minder guten Boden, und ist mit einem sehr ungeheneren Anwuchs von Fichten, Cedern und Kiefern bedeckt, daß die Kosten des Urbarmachens den Werth des Landes bedeutend übersteigen würden. —

Jene Strecken des höher liegenden Thallandes, welche bewaldet sind, könnten urbar gemacht werden, wüchse nicht eine Art Farrenkraut darauf, welches so schwer zu vertilgen ist, daß das Land für den Ackerbau fast werthlos erscheint. Das Klima dieser Strecke zwischen den Präsidenten-Bergen und der See ist sehr gemäßig. Von Mitte April bis Mitte Oktober herrschen die westlichen Winde vor, und das Wetter ist warm und trocken; selten fällt ein Tropfen Regen; den übrigen Theil des Jahres wehen fortwährend Südwinde und bringen Regen; oft in Schauern, oft in fürchterlichen Stürmen, die wechenlang ihre Ströme auf die Erde herabgießen. Selten wird es übrigens in diesem Theile Oregens sehr kalt, und nur 2 mal in den letzten 40 Jahren ist der Columbia-Fluß zugefroren gewesen, was aber auch dann

mehr von dem aufgehäuften Eis des eberen Landes, als der großen Kälte herrührte. — Die Gräser wachsen den Winter hindurch und trocknen im Sommer zu Heu ein.

Den mineralischen Reichthümern des Territoriums ist noch nicht nachgesehen, jedoch sind große Quantitäten Erdpech haltende Kohlen an Pugets-Sund und am Willametia entdeckt. — Salzquellen sind ebenfalls im Ueberfluß vorhanden und andere stark mit Schwefel, Soda, Eisen &c. gesättigt.

Im Dregen gedeihen auch eine Masse wilder Früchte; unter diesen eine sehr große, delikate Erdbeere — der Sper-Äpfel — eine Art Preiselbeere und die Mersebeere, die an 4—5 Fuß hohen Büschen wächst. Der Holzäpfel und die wilde Kirsche sind sehr gewöhnlich. —

Wilde Thiere sind: der rothe, schwarze und graue Wolf; der schwarze, braune und „gräßliche Bär“; der schwarze, weiße, rothe und gemischte Fuchs; Luchs, Marder, Ottern, Vielfüßler, Meerschweinchen, Vielfröße, Marmelthiere, Hermeline, Holzratten und der kleine kurzehrzige Hund, der unter den Chippeways gefunden wird. — Anderes Wild ist: der schwarz- und weißgeschwänzte und der springende Hirsch, das Missethier, der Elk und das Bergschaf. —

Von Geflügel findet man: die gewöhnliche wilde und die Baumgans, verschiedene Arten von Kranichen,

den
Bra
seln,
Haf
liche
fern
in
wie

die
pag
scha
wur
brit
men
ihn
Hu
rich
sch
Be
Ne
Pe
Ge
M

den Schwan, viele Arten von Enten, verschiedene Habichte, Brachbrögel, weiße Adler, Raben, Krähen, Geier, Dreifeln, Möven, Spechte, Fasanen, Pelikane, Rebhühner, Haiselhühner &c.

In den Flüssen und Seen hält sich eine vorzügliche Art von Lachsen, wie Bach- und Lachsforellen auf, ferner Sardellen, Störe, Cabeljan, Seehunde &c., und in den Bayen und Meerbüsen findet sich die Seeetter, wie eine geringe Quantität Austern. —

Der Handel von Dregon ist einzig und allein auf die Unternehmungen der brittischen Indischen Bay-Compagnie beschränkt; eine kurze Berechnung dieser Gesellschaft ist daher weiter unten angegeben. Ein Schnugsbrief wurde im Jahre 1670 von Karl dem Zweiten gewissen brittischen Unterthanen erteilt, die sich unter dem Namen der Indischen Bay-Compagnie verbunden hatten; und ihnen durch diesen das anschließliche Recht erteilt, am Hudson und seinen Nebenflüssen Handelsposten zu errichten. — Bald nach dieser Erlaubniß nahm die Gesellschaft von dem Gebiete Besitz, und genoß bis 1787 die Vortheile des Alleinhandels, wo sich dann ein mächtiger Nebenbuhler in der Gestalt der „Nordamerikanischen Pelz-Compagnie von Canada“ erhob. — Diese letztere Gesellschaft bestand meistens aus geborenen Canadiern, Männern, deren angeberene Energie und genaue Bekannt-

schaft mit den Sitten und dem Charakter der Indianer, sie vorzüglich für die Gefahren und Entbehrungen des Pelzhandels in den eisigen Regionen des brittischen Amerika's geeignet machte. — Daher finden wir auch bald, wie die nordwestlichen Pelzhändler es in Unternehmungsgelüste und Speculationen ihren Nebenbuhlern vorausthaten.

Die Eifersucht, die hierdurch natürlich zwischen den beiden Gesellschaften entstand, führte zu den grausamsten Gefechten und dem gegenseitigen Zerstoren der Handelsposten. —

Dieser Stand der Dinge im Jahre 1821 erweckte die Aufmerksamkeit des Parlaments, und eine Verordnung wurde erlassen, welche die beiden Gesellschaften in eine verschmelz, die nun unter dem gemeinschaftlichen Titel: „Die Hudsons Bay-Compagnie“ fortbestand. —

Diese Verbindung ist jetzt ihrem Schutzbriefe zu Folge, in dem alleinigen Besitze jener Strecke Landes, welche im Norden vom Belarimeere, im Osten von der Dorisstraße, und dem Atlantischen Ocean, südlich und südwestlich von den nördlichen Grenzen der Canadas, wie von einer durch die Mitte des Superior-See's gezogenen Linie, und dann nordwestlich vom Wald-See (lake of the wood) begrenzt wird; — von dort zieht sich ihre Linie nach Westen auf dem 49ten Breiten-

grade
lich b
auf d
entfer
westli
aus r
aufge
westli
nördl

März
sten
Recht
zu ve
mit d

dieser
im S
ihre
schiffe
Pelz
ander
Ausf
anög

grade bis zu den Felsengebirgen und auf diesen nördlich bis zum 54ten Grad hin; von dort wieder westlich auf dieser Linie bis zu einer 9 leagues vom stillen Meere entfernten Ecke oder Spitze. Von hier aus bildet ihre westliche Grenze eine Linie, die vom letztgenannten Punkte aus nördlich parallel mit dem stillen Meere laufend hinaufgeht, bis sie den 141ten Grad der Länge, parallel, westlich von Greenwich durchschneidet, von wo sie sich nördlich nach dem Pol zieht. —

Diese Compagnie hat ebenfalls auf 20 Jahre, vom März 1840 an, das ganze russische Amerika, den Besitz Sitka ausgenommen, gepachtet, wobei sie sich das Recht vorbehielt, den Pacht nach Ablauf dieser Zeit zu verlängern. — Ebenso haben sie durch Uebereinkunft mit den Vereinigten Staaten, ganz Oregon in Besitz.

Ihre Aktienbesitzer sind brittische Capitalisten. Von diesen werden Geschäftsführer ernannt, welche in London im Hudsons Bay-Haus ihre Versammlungen halten, und ihre Geschäfte besorgen. Diese kaufen Güter und verschiffen sie nach dem Territorium; verkaufen die Felle und Pelze, für die sie eingetauscht sind, und besorgen jedes andere Geschäft, das Bezug auf die Compagnie hat, die Ausführung ihrer eigenen Befehle und Anordnungen ausgenommen; das wirkliche Einsammeln der Pelze im

Territorium nämlich. — Dieses Amt ist einer Klasse von Leuten anvertraut, die Compagnons genannt werden; in der That aber nur einen gewissen Theil des jährlichen reinen Gewinnflusses bekommen, um sie für ihre Dienste zu entschädigen. —


Diese Herren sind von den Geschäftsführern in London in verschiedene Grade abgetheilt. Der Erste im Rang ist der General-Gouverneur aller Posten der Compagnie in Nordamerika. Er wohnt in „Dorset factory“ am westlichen Ufer der Hudson-Bay; den zweiten Rang bekleiden die Haupt-Geschäftsführer der einzelnen Posten, den dritten die Haupt-Händler, den vierten die gewöhnlichen Händler. Unter diesen steht noch eine andere Classe, welche clerks (Handelssdiener oder Schreiber) genannt werden, und die nicht unmittelbar im Geschäft interessiert sind, sondern nur ein jährliches Salair von 100 Pfund Sterling, Nahrungsmittel, anständige Kleider und einen Bedienten während einer Lehrzeit von sieben Jahren bekommen. — Nach Ablauf dieser Zeit können sie zu irgend einem der höheren, durch Tod oder Abgang vacant gewordenen Stellen avanciren. Während sie nach abgelaufener Lehrzeit auf Avancement warten, werden ihnen aber von 80—120 Pfund Sterling Salair gestattet. —

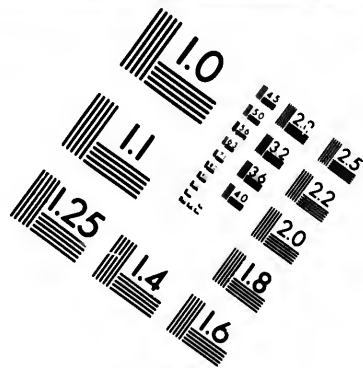
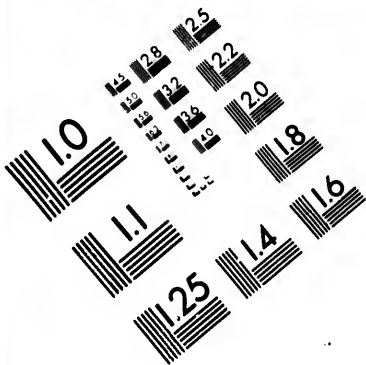
Die Diener welche sie in ihren Posten und auf ihren Reisen anstellen, sind Mischlinge von canadensischen Franzosen und Irokesen. Diese werden auf 5 Jahre gemiethet und bekommen 68 — 80 Dellar Lohn jährlich. — Eine Rathversammlung, aus den Häuptern der Compagnie bestehend, wird jährlich in der Werk-Factory gehalten, und vor dieses Tribunal werden die Berichte jedes Districts, und Vorschläge zu neuen Unternehmungen, oder zu Aenderungen von alten gebracht; und alle diejenigen Pläne, welche wichtig genug scheinen, beachtet zu werden, nebst den pro's und contra's, an das Gericht der Directoren in London gesandt und ihrem Gutachten und Endbeschlüsse unterworfen. —

Diese unvorsichtige Gesellschaft läßt auch nie ihr Jagdgebiet durch die Jäger und Fallensteller zu sehr angreifen, und sobald die jährlichen Berichte eines gut begangenen Jagdgrundes zeigen, daß die Ausbeute geringer als die des vorigen Jahres war, so muß diese Gegend geschont werden, bis die Biber und andere werthvollen Thiere wieder Zeit haben, sich zu erholen und zu vermehren. Das Einkommen der Compagnie wird auf diese Art mehr gleichförmig und geregelt.

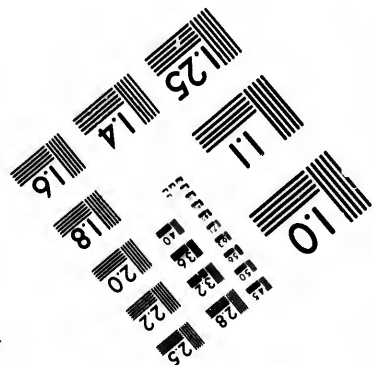
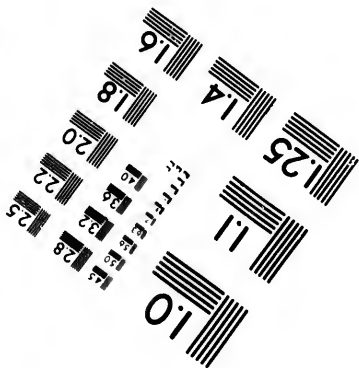
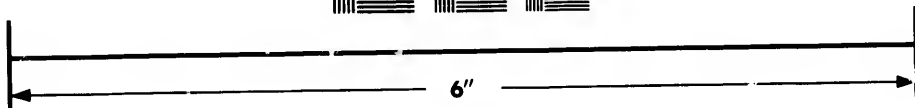

Die Beschaffenheit und das jährliche Einkommen der Hudson Bay-Compagnie in dem Territorium welches sie bejagt, kann uns die folgende Tabelle, einem Auszug







**IMAGE EVALUATION
TEST TARGET (MT-3)**



**Photographic
Sciences
Corporation**

23 WEST MAIN STREET
WEBSTER, N.Y. 14580
(716) 872-4503

2.8
2.5
2.2
2.0
1.8

1.0
0.5

aus Bliff's Werke über den Handel und die Industrie des brittischen Amerika im Jahre 1831 entnommen, am besten verständlich machen.

Felle	Stück à Pfd.	St.	Schill.	Ʒ	Sch.	Ʒ.
Viber	126,944 — = 1 ¹	5.	0.	158,680.	0.	0.
Moschus- ratten	375,731 — = 0.	0.	6.	9,393.	5.	6.
Luchse	58,010 — = 0.	8.	0.	23,204.	0.	0.
Wolf	5,947 — = 0.	8.	0.	2,378.	16.	0.
Bär	3,850 — = 1.	0.	0.	3,850.	0.	0.
Fuchs	8,765 — = 0.	10.	0.	4,382.	10.	0.
Wiesel	9,298 — = 0.	2.	0.	929.	16.	0.
Waschbäre	325 — = 0.	1.	6.	24.	7.	6.
Schwänze	2,290 — = 0.	1.	0.	111.	10.	0.
Vielstraße	1,744 — = 0.	3.	0.	261.	12.	0.
Hirsche	645 — = 0.	3.	0.	96.	15.	0.
Al. Wiesel	34 — = 0.	0.	6.	0.	16.	0.
				203,316.	8.	0.

Einen Begriff kann man von dem reinen Gewinn dieses Geschäfts durch die Thatsache bekommen, daß die Antheile an dem Capitale der Compagnie, welche ursprünglich 100 Ʒ kosteten jetzt mit 100 Procent Prämie verkauft werden, und daß die Antheile 10 Procent und mehr eintragen, während sich noch ein ungeheurer Fond sammelt, der dazu angewendet wird, andere Nationen aus dem Handel zu verschleichen. — Im Jahre 1805 etablierte die Missouri Pelz = Gesellschaft einen Handelsplatz an den

Quellen des Saptin. 1806 etablirte die nordwestliche Compagnie dagegen einen an der nördlichen Grenze von Oregon, an Frazer's See. — Im März 1811 erbaute die amerikanische Compagnie Fort Astoria, an der Mündung des Columbia; im Juli desselben Jahres kam ein Compagnon der brittischen Gesellschaft den großen nördlichen Arm des Columbia nach Astoria herunter. Dieß war die erste Erscheinung der brittischen Händler in dem Columbia-Thale. — Am 16. October 1813, während sich England und die Vereinigten Staaten wild bekriegten, verkaufte die amerikanische Compagnie ihre Anlagen in Oregon an die Britisch-Canadiensische. Am 1. December darauf lief die englische Corvette „Racoon“ Capitain Balc in den Columbia ein, nahm förmlichen Besitz von Astoria, und änderte den Namen desselben in Fort George um. Am 1. October 1818 wurde Fort George von der brittischen Regierung den Vereinigten Staaten (einer Bestimmung in dem Vertrage von Ghent gemäß) übergeben. — Durch eben diesen Vertrag wurde jedoch englischen Unterthanen dieselbe Handelsfreiheit und Erlaubniß zum Ansiedeln ertheilt, als sie amerikanische Bürger genossen, und zwar auf 10 Jahre; doch mit der Clausel, daß, da beide Nationen Anspruch auf die Herrschaft von Oregon machten, der so temporär abgetretene Besitz keineswegs Bezug auf die Streitfrage, wem es eigentlich gehöre, haben solle.

Dieser Vertrag wurde, laut Uebereinkunft in London am 6. August 1827, auf unbestimmte Zeit verlängert, unter der Bedingung, daß er seine Kraft 12 Monate nach der Zeit verlieren sollte, wo irgend eine der den Contract abschließenden Mächte denselben aufheben und für null und nichtig erklären werde, doch dürfe dieß nicht bis nach dem 20. October 1828 geschehen. —

Auf solche Art kam die brittische Hudson Bay-Compagnie nach ihrer Vereinigung mit der nordwestlichen Pelzcompagnie von Canada, nach Oregon.

Diese Compagnie hat nun in dem Territorium folgende Handelsposten: Fort Vancouver am nördlichen Ufer des Columbia, 90 Meilen vom stillen Meer entfernt, $45\frac{1}{2}^{\circ}$ Br., $122^{\circ} 30'$ Länge. —

Fort George, (früher Astoria) unfern der Mündung desselben Flusses.

Fort Nasqually am Pugets Sunde 47° Br.

Fort Langly an der Mündung von Frayers Fluß $49^{\circ} 25'$ Br.

Fort Mr. Langhlin am Millbank Sund 52° Br.

Fort Simpson auf Dundas Insel $54\frac{1}{2}^{\circ}$ Br.

Frayer's Fort, Fort James, Mr. Leeds Fort, Fort Chilcotin und Fort Alexandria an Frayers Fluß und seinen Armen, zwischen dem 51^{ten} und $54\frac{1}{2}^{\circ}$ Br.

Thompsons Fort, an Thompsons Fluß (ergießt sich unter dem 50 Breitengrad in Trazers Fluß.

Kootonia Fort am Flatbow = River.

Fort Flathead am Flathead = River.

Die Forte Hall, Boisjais am Saptin; die Forte Celville und Dakanagan am Columbia; oberhalb seiner Vereinigung mit dem Saptin; Fort Nez Percés oder Wallawalla wenige Meilen unterhalb der Vereinigung; Fort Mc. Kay an der Mündung des Umpqua = Flußes 43° 30' Br. und 142° w. L.

Ebenfalls hat die Gesellschaft zwei wandernde Handel und Jagd = Etablissements, jedes von 50 — 60 Mann. Das eine jagt und handelt in Oberkalifornien, das andere in der Gegend die westlich, südlich und östlich von Fort Hall liegt. Ebenso ein stark bewaffnetes Dampfboot, welches an der Küste und in den Bayen und Buchten des stillen Meeres herumkreuzt, und dem doppelten Zwecke entspricht, erstens mit den Indianern auf den Mägen zu verkehren, wo sie keinen Posten errichtet haben, als auch um irgend ein amerikanisches Fahrzeug, was dort den Handel versuchen sollte, in den einzukaufenden Waaren zu überbieten und die einzelnen Güter billiger, als dieses es möglicherweise kann, abzulassen. Dann hat sie 5 Segelschiffe, von 100 zu 500 Tonnen, die mit Kanonen, Musketen und Entlasten (kurze, breite Säbel) etc.,

bewaffnet sind. Einen Theil des Jahres benutzen sie diese Fahrtenge in verschiedenen Handelsgeschäften, an der Küste und den Inseln des nördlichen stillen Meeres, und die übrige Zeit müssen sie Waaren von London bringen, und die Pelze und Felle für welche sie ausgetauscht sind, dorthin schaffen. —

Eins von diesen Schiffen kommt jedes Frühjahr mit groben Wollenzugen, Kleidern, Voy, Decken, Eisen- und Messerschmiedwaaren; baumwollenen Stoffen, Kattunen, Tüchern, Thee, Zucker, Caffee, Cacao, Reis, Taback, Seife, Gläserollen, Büchsen und Gewehren, Pulver, Blei, Rum, Wein, Brandy, Wachholderbranntwein, Spielkarten, Stiefeln, Schuhen &c. &c. beladen nach Vancouver; ebenso führt es alle Arten von zur See gehörigen Gegenständen mit sich, als: Leinwand, Taus, Farben, Oele, Ketten, Anker &c.

Nachdem es diese „Zufuhr“ abgeladen hat, nimmt es Bretter für die Sandwich-Inseln ein oder auch Mehl und Güter für die Russen in Sitka oder Kamtschatka; kehrt im August zurück, empfängt die in Vancouver eingegangenen Pelze und Felle, und segelt wieder nach England. —

Die Compagnie hat 1839 mit den Russen in Sitka und an deren Häfen am Meer von Kamtschatka, Ueberkunft getroffen, sie mit Mehl und Gütern zu einem

bestimmten, festgesetzten Preise zu versehen, und da sie große Farmen am Cowelig, Umpqua und anderen Theilen des Territoriums anlegt — um gerade für diesen Markt Weizen zu bauen, ferner auch in England angekaufte Güter, unter einem 50jährigen Contract 20 oder 30 Procent billiger als die Amerikaner verkaufen kann, so scheint es gewiß, daß sie den ganzen Handel, nicht allein von Oregon, sondern auch im ganzen nördlichen stillen Meere an sich reißen und behalten wird. —

Bald nach der Vereinigung der nordwestlichen und der Hudson Bay-Compagnie, erließ das brittische Parlament ein Gesetz, welches die Gerichtspflege der canadischen Gerichtshöfe auch über die, von den Händlern bezogenen Territorien, „ob sie wirkliches Eigenthum der Krone Englands wären, oder nur von dieser Anspruch darauf gemacht würde“ ausdehnte. — Diesem Gesetz zu Folge wurden mehrere Herren der Pelzcompagnie zu Friedensrichtern gewählt und bevollmächtigt, für geringere Vergehen die Straffälligen einzuziehen; die Bedeutenderen nach Canada zu schicken, die anderen aber gleich dort zu verhören, zu richten und zu bestrafen. Doch darf sich in den in den Territorien verhandelten Fällen der Betrag der fraglichen Summe nicht über 200 Pfund erstrecken. — Im Falle eines Schuldenarrestes können sie den Schuldner in ihre eigenen Fests sperren, oder ihn nach Canada schicken. —

Durch diese kurze Schilderung glaube ich gezeigt zu haben, daß der Handel und die Civil- und Criminal-Gerichtspflege im Oregon von brittischen Unterthanen gehandhabt wird, und daß die Amerikaner ihrer eigenen kaufmännischen Rechte beraubt sind, wie für Vergehen, die auf republikanischem Boden begangen werden, von englischen Richtern eingezogen, verurtheilt und eingekerkert oder gehangen werden können.

Häufig ist die Frage aufgeworfen, ob Oregon je als Straße zwischen den Vereinigten Staaten und China bedeutende Wichtigkeit erlangen würde, und die Antwort ist diese:

Die Meerenge de Fuca und die östlichen Seearme haben die einzigen guten Häfen an der ganzen Küste von Oregon. Die, in Pugets Sund bieten auch für den ausgebreitetsten Handel jede Bequemlichkeit dar. Schiffe können fast mit jedem Küstenwinde in die Meerenge und wieder hinaus und finden sowohl Sommer, als Winter, in kurzen Zwischenräumen an beiden Ufern guten Ankergrund, wie zwischen den Inseln des Sundes einen sichereren Hafen, um gegen die Stürme geschützt zu sein. Von Pugets Sund östlich ist die Möglichkeit vorhanden, eine Eisenbahn bis an die schiffbaren Wasser des Missouri anzulegen, in deren Nähe Lieberfluß an Brennmaterial und andern dazu nöthigen Sachen zu finden wäre, und deren

Länge etwa 600 Meilen betragen würde. Ob dieß jedoch dem gewünschten Zwecke entsprechen würde, hinge dann sehr von der Schiffbarkeit des Missouri ab; da übrigens der chinesische Handel wichtiger in der Ein- als Ausfuhr sein würde, und die Materialien, die dann am oberen Missouri benützt werden müssen, Boote zu bauen, in St. Louis wenigstens wieder zu dem Kostenpreise verkauft werden könnten, so läßt es sich als möglich, ja sogar als wahrscheinlich denken, daß der Handel zwischen China und den Vereinigten Staaten einst durch solche Landverbindung geführt werden möchte.

Der erste Tag der Wintermonate stieg mit klarem Himmel über die schönen Thäler des Oregon-Gebietes herauf: die Kuppen der Präsidenten-Gebirge streckten ihre Eispyramiden zwischen den sie umgebenden, grünen Hügelu empör und überhauften den Willamette, den unteren Columbia und das ferne Meer. —

Heerden californischen Viehes blökten auf den Wiesen, und Unmassen von englischen Schaafen sprangen und meckerten unter der Aufsicht ihrer Schäfer auf der Ebene herum; Schmiede und Wöitcher, Zimmerleute und Blechschmiede, alles arbeitete und hämmerte schon frisch darauf los, als ich mich erhob, um zum letztenmal in Fort Vancouver zu frühstücken, und das lebhafteste Treiben draußen, der wunderliebliche Morgen, Alles stimmte recht gut mit den

freundigen Gefühlen überein, mit denen ich meine Sabse-
ligkeiten zusammenpakte, um zu meiner Familie, meiner
Heimath zurückzukehren. Ob ich nun auch ungeru von
den, in der kurzen Zeit liebgewonnenen Freunden als
Dr. Mr. Laughlin, Mr. Douglas und anderen schied,
musste ich dennoch meine Abreise beeilen, da das Schiff
nach der Mündung des Flusses gefezelt war und dort nur
die Ankunft des Mr. Simpson eines von den Buchhal-
tern der Compagnie, des Mr. Johnson, eines Amerika-
ners von St. Louis, und meine eigene Person erwartete.

Während wir aber durch die untere Mündung des
Willamette in den Columbia einlaufen, wird es vielleicht
für den Leser nicht uninteressant sein, einige Worte über
das Leben in Vancouver zu hören.

In Fort Vancouver ist, wie ich schon erwähnt habe,
die Niederlage aller Pelzwaaren, die westlich von dem
Rocky mountains eingesammelt sind, um sie von hier nach
England zu verschiffen; wie ebenfalls der Platz, wo alle,
für das Territorium bestimmten Güter ausgeladen und an
die verschiedenen Posten durch Schiffe, kleine Fahrzeuge
oder Packthiere, wie es nun gerade die Lage des Ortes
verlangt, ausgeheilt werden. —

Der Gouverneur Simpson errichtete es im Jahre
1824, als den Brennpunkt aller kaufmännischen Unterneh-
mungen des großen gewaltigen Gebietes.

Es liegt auf einer wunderschönen Ebene, an dem nördlichen Ufer des Columbia und 90 Meilen von der See unter $45\frac{1}{2}^{\circ}$ nördl. Breite und 122° westl. Länge und steht etwa 600 Schritt vom Flußrande ab. — Der edle Strom ist dem Fert gegenüber 5000 Fuß breit und 5—7 Faden tief; das ganze umliegende Land aber mit Waldungen von Fichten, Kiefern, Cedern &c. bedeckt, die hier und da mit kleinen offenen Stellen untermischt sind, und über welche die schneebedeckten Kuppen der Präsidenten-Berge, 35 Meilen im Osten, hinausragen.

Das Fert selbst bildet ein längliches Viereck, von 750 Fuß Länge und 450 Fuß Breite, durch 20 Fuß hohe Pallisaden eingeschlossen. Der inwendige freie Platz ist in 2 Hofräume getheilt, um welche herum 35 hölzerne Gebäude gereiht sind, die als Wohnungen für die im Fort Angestellten, Waarenhäuser für Pelze oder Güter oder Getreide, Werkstätten für Zimmerleute, Schmiede, Böttcher, Blechschmiede, Wagener &c. benutzt werden. — Ein Gebäude, unsern des hinteren Thores ist zum Schulhaus, und ein aus Backsteinen aufgeführtes Gewölbe, zum Pulvermagazin bestimmt.

Die hölzernen Gebäude sind auf folgende Art errichtet: Pfosten zuerst in beliebigen Zwischenräumen eingeramelt, und in diese Fugen eingeschritten, in welche man wiederum, an der Außenseite, Planken horizontal ein-

paste und befestigte. Das waren die Wände. Das Sparwerk bildete dann oben darauf, mit Brettern belegt, das Dach.

900 Schritt unter dem Fort und an dem Ufer des Flusses ist ein Dorf, aus 53 hölzernen Häusern bestehend die größtentheils denen innhalb der Pallisaden gleich gebaut sind. In diesen wohnen die Diener der Compagnie.

Zwischen denselben ist ein Hospital, wo die, welche erkranken, menschlich und gut behandelt werden. Weiter zurück und etwas östlich vom Fort steht eine ungeheure Dreischmaschine, und neben dieser eine Anzahl Blockhäuser, um Getreide in den Garben aufzubewahren. Dahinter liegt die Vancouver-Farm, die sich meilenweit den Fluß hinauf und hinunter erstreckt; 3000 Acker eingezegten Landes, in herrliche Felder abgetheilt, mit kleinen Gebäuden überall wie besprenkelt. Ein gar geschäftiger Platz ist dieß! Mit Tagesanbruch ruft ein berittener Farmer wohl 100 Profesen und Halb-Indianer aus ihren Hütten in's Feld; zwanzig bis dreißig Pflüge öffnen den fruchtbaren Boden; die Säer folgen mit dem Saamen, und dicht hinter ihnen Reihen von Eggen, denselben wenn er kaum, den Boden berührt hat, zuzudecken. Auf diese Art werden 30—40 Acker in einem Tage bepflanzt, bis die ungeheuer Farm bestellt ist. In

der Erntezeit glitzern ebenfalls wieder zahlreiche Sichel und Hacken in den Strahlen der heißen Sonne, um Nahrung für 700 Menschen in diesem Festen und für Tausende in den Festen der Wildniß gen Osten oder Westen einzusammeln.

Auch die Säge-Mühle ist ein lebendiges Bild der Thätigkeit und ein Schauplatz unermüdeter Arbeit. Dreißig bis vierzig Sandwich-Inulaner fällen die Fichten und schleppen sie zur Mühle; abwechselnde Wachen oder Abtheilungen von Arbeitern halten 2 Sägen Tag und Nacht in Gang, und 3000 Fuß Bretter (900,000 Fuß im Jahr) werden täglich darauf geägt, und nach fremden Häfen geschafft.

Ebenso ist die Mahlmühle nicht müßig; sie muß nicht allein Mehl für die Posten, sondern auch für den russischen Markt in Nordwesten schaffen. — Aber wir wollen in das Fort hineingehen. Der Schmied bessert Pflanzisen, Eggenzähne, Ketten und Mühleisen aus; der Blechschläger macht Becher und Feldkessel für die Indianer; der Wagener verfertigt Wagen-, Pflug- und Eggengestelle; der Zimmermann errichtet neue Häuser und bessert die alten aus; der Wöttcher hämmert an seinen Tässern, um gealzenen Lachs und Pelze hineinzupacken; die Buchhalter schreiben eifrig, und bereiten ihre jährlichen Berichte nach London vor; die Händler nehmen Viber-

felle in Empfang, und verabreichen Waaren dafür. Von jenem Hause her schallen die Stimmen einer Menge Kinder; es sind Halbindianer, die Kinder der Herren und Diener der Compagnie, die auf der Compagnie Kosten erzogen werden, um später in Canada irgend ein Handwerk zu erlernen. — Dort steht auch der Gärtner, der mit stiller Zufriedenheit von dem nördlichen Thor aus, 10 Acker eines schönen, mit Früchten beladenen Aepfelgartens, seine Weinlauben und seine Beete mit Gartengewächsen und Blumen überschaut; doch die Glocke läutet zum Mittagessen, und wir wollen die Halle und ihre Tafelfreunden betrachten. —

Die Speisehalle ist ein geräumiges Zimmer, im 2. Stockwerk, das mit Fichtenbretern inwendig gut ausgeschlagen, durch einen großen Ofen in der südwestlichen Ecke desselben hinlängliche Wärme empfängt, um behaglich zu sein. — Am oberen Ende des 20 Fuß langen Tisches steht der Gouverneur Mc, Laughlin, und weist jedem seiner Gäste, wie den Herren der benachbarten Posten ihre Plätze an, während Händler und Buchhalter und alle anderen, bei der Verwaltung des Forts Angestellten, ehrerbietig an das untere Ende zu ihren Plätzen gleiten, und zwar ebenfalls nach ihrem Rang, der sich dadurch auszeichnet, daß sie näher zum, oder entfernter

vom
gefag

gebra
Kohl
dem
englis
lenfar
segar
und
und a
schlend
stunde.
in Van
der W
Nahru
höchste
den.
die grö
eigentli
liche U
etwa,
einer
unteren
fuhrpaß

vom Gouverneur zu sitzen kommen. Ein Tischgebet wird gesagt und Alles setzt sich. —

Roastbeef, Schweinefleisch, gekochtes Hammelfleisch, gebratener Lachs, gekochter Schinken, Rüben, Rettige, Kohl, Kartoffeln, Waizenbrod &c. ist geschmackvoll auf dem Tische vertheilt, und ein schönes Gedeck herrlichen englischen Steingutes mit blinkenden Gläsern und coral-tenfarbigen Weines, geben der Tafel ein einladendes, sogar elegantes Ansehen. Nach dem Essen, da Wein und Tischuch fort war, wurden Cigarren angebrannt, und auf dem Gehöfte und in den Grundstücken umher-schleudernd, beschloffen wir die heiter verlebte Mittags-stunde. Dieß ist ungefähr ein kurzer Umriß des Lebens in Vancouver, doch jetzt sind wir an der unteren Spitze der Wappatee-Insel, und landen, um uns mit etwas Nahrung und Feuerwärme zu erquicken. Dieß soll der höchste Punkt derselben sein, und nie überschwenmt werden. Ein hohes, felsiges Ufer, mit Wasser, tief genug die größten Schiffe zu tragen, werden diesen Ort zum eigentlichen Handelsplatz der Insel machen. Das südliche Ufer des Flusses jedoch, eine halbe Meile unterhalb etwa, ist ohne Zweifel der wichtigste Platz für die Lage einer Stadt am ganzen Columbia. Diese würde an der unteren Mündung des Willametta, am natürlichen Aus-fuhrpaß des fruchtbarsten Landstrichs in Oregon liegen,

wo sich ein mässi-ger, mit Fichtenwaldung bewachsener Hügel bis zum Fluß hinabzieht; auch ist unsern von dort eine Schlucht in den Gebirgen, durch welche mit wenig Arbeit eine Straße nach den Prairien des Südens angelegt werden könnte. Auf diesen Platz hat die Hudson Bay-Compagnie ein Haus gebaut und läßt es von einem ihrer Diener bewohnen. —

Nachdem wir unsere kleine Mahlzeit beendigt hatten, überließen wir die Wappatoo-Insel der Herrschaft der wild gewordenen Schweine, und begaben uns wieder in unser Boot. Es war ein nasskalter, unfreundlicher Tag; die Wolken kamen schwarz und schnell vom Südwesten her, und verfinsterten die Sonne; der Wind segte in unregelmäßigen Stößen über das Wasser und machte es eine schwierige Arbeit unser Boot ungefährdet weiter zu führen, wir hatten aber einen tüchtigen, alten Sandwich-Inulaner an einem Ruder und 4 oder 5 kräftige Indianer an den andern und schlieffen dieselbe Nacht noch, trotz Wind und Wellen, etwa 12 Meilen unterhalb Cowelitz. So weit unter Vancouver war der Columbia meistens 3000 Fuß breit und an beiden Seiten, oft gleich vom Flußrande aus von 2000 — 3000 Fuß hoch aufsteigenden Gebirgen eingefast, die dicht mit Nadelwaldungen bedeckt waren. Diese Gebirge werden von den Chenecks als Begräbnisplätze benutzt, und eine große

Aug
Zick
Tha
wah
Can
vom
man

beisan
Cano
die V
durch
bemer
löcher
einem
etwa
dann
kenden

trieben
herauf
denno
geschüt
wo da
zeigte,

Anzahl von Leichen wurde während des epidemischen Fiebers, welches 1832 fast diesen Theil des Columbia-Thales seiner Einwohner beraubte, zwischen ihnen aufbewahrt. Gewöhnlich werden sie in Felle eingewickelt, in Canoes gelegt, und an die Aeste der Bäume, 6—8 Fuß vom Boden, aufgehängt. Tausende von diesen konnte man sehen. —

Sie hingen, dicht an der Wasserseite, in Gruppen beisammen, und eins von ihnen hatte ein umgekehrtes Canoe gerade über sich, das fest an das untere, welches die Leiche enthielt, angebunden war. — Wir wurden oft durch den heftigen Wind nahe ans Ufer getrieben, und bemerkten stets, daß diese Sargboote am Boden durchlöchert waren. Wie mir gesagt wurde, geschieht dieß, um einem doppelten Zweck zu entsprechen; erstens um das etwa hineintregnende Wasser heraus zu lassen, und dann auch zu verhindern, daß sie jemals wieder von Lebenden benutzt werden können. —

Der 3. war ein stürmischer Tag; die Südwinde trieben vom stillen Meer eine gewaltige Fluth den Strom herauf und peitschten den Columbia zu weißem Schaume; dennoch rückten wir, und stets unter dem vom Winde geschügten Ufer haltend, bis Sonnenuntergang ruhig vor, wo dann die große Erweiterung des Flußbettes uns anzeigte, daß wir nur noch etwa 15 Meilen von der See-

küste entfernt wären. Der Wind ließ nach und wir ruderten aus Leibeskräften; doch war die Dunkelheit so dicht, daß wir unsern Cours verloren und auf eine Sandbank, 13 Meilen nördlich von „Tongue Point“, liefen. — Nach vieler Mühe und Arbeit gelang es uns endlich, los zu kommen, und nach dem nördlichen Ufer steuernd waren wir in kurzer Zeit wieder in tiefem Wasser.

Das Schiff aber, das Schiff! war das ober- oder unterhalb Tongue Point? im letzteren Falle hätten wir es die Nacht nicht mehr erreichen können, denn der Wind fing mit jedem Augenblick an, wieder stärker zu blasen; die Wellen wurden wilder und ungestümer und warfen ihren weißen Schaum bei jedem Ruderschlage in unser Boot, daß wir schon anfangen, zu überlegen, ob uns wohl noch gestattet sein würde, eine ganze Stunde lang Athem zu holen, oder nicht; als die dunkelen Umrisse des ersehnten Fahrzeuges, etwa eine halbe Meile unterhalb, zwischen uns, und dem offenen Horizont dahinten, sichtbar wurden. Die Ruder griffen schnell und kräftig ein, die schwache Barke schoß über und durch die weißschäumenden Wogen, und lag in wenigen Minuten tanzend und bännend unter dem Lee des edlen „Bancouver“. Ein Tau wurde uns augenblicklich zugeworfen, und wir standen auf seinem zierlichen Deck, angezusehnlich eben von einem nassen Grabe gerettet, denn die Wellen brachen sich

jetzt
Schiff
und
Gast

unter
Capit
und
er nicht
lich
meine
verda
genan

spitze,
Es ist
und
Acker
len w
feucht.
Wald
Fichte
breitet
bände

jetzt mit erneuter Stärke und Wuth an den Seiten des Schiffes. Capitain Duncan empfing uns sehr herzlich, und machte uns augenblicklich mit der wohlthunenden Gastfreundlichkeit seiner Cajüte bekannt. —

Am nächsten Morgen fuhren wir bis Astoria hinunter und ankerten etwa 150 Schritte vom Ufer. Der Capitain und die Passagiere landeten etwa um 10 Uhr, und da mich dieser Ort ganz besonders interessirte, weil er nicht allein durch Washington Irwings Geist unsterblich gemacht ist, sondern auch den Unternehmungsgeist meines Landmannes, John Jacob Astor seinen Ursprung verdankt, benutzte ich meine Zeit eifrig genug, um ihn genau zu untersuchen.

Die Lage desselben ist $\frac{3}{4}$ Meilen oberhalb der Landspitze, zwischen dem Columbia und der Clatsop-Bay. — Es ist eine, früher mit dichtem Walde bedeckte Hügelseite und der Raum, der geöffnet wurde, mag ungefähr 4 Acker betragen, für den Ackerbau übrigens zahlloser Quellen wegen, die aus der Oberfläche herausprudeln, zu feucht. Den Hintergrund bildet immer noch dunkler Wald. vorn ist der Columbia, und die unregelmäßigen Fichtenhügel des gegenüberliegenden Ufers; das stille Meer breitet sich im Westen aus. —

Astoria ist verschwunden; nichts ist von all den Gebäuden übrig geblieben, als eine alte Leistenthür aus Ge-

deruholz; nichts von all seinen Bastionen und Pallisaden erhalten, als etwa ein halbes Duzend der letzteren, die wankend und vereinzelt im Gebüsch stehen. Während wir über den Platz umher suchten, kamen wir an den Stamm eines ungeheuren Baumes, der schon seit langer, langer Zeit umgestürzt war, und der zwischen 6 und 7 Faden im Umfang hatte. Keiner wußte, wie lange dieser Riese der Wälder schon, verfaulend, dert lag.

Die Hudson Bay-Compagnie hat den Platz jetzt im Besiz, und nennt ihn Fort George. Die Geschäftsführer haben drei Blockhäuser darauf errichtet, und halten einen ihrer „Clerks“ dert, der besonders sein Auge auf das Meer gerichtet hält und Alles scharf beobachten muß. Sobald ein Schiff ankömmt, oder nur in der Entfernung sichtbar wird, eilt die Nachricht so schnell nach Vancouver, wie sie Ruder und Arme hinschaffen können. -- Dieser Herr unterhält auch einen kleinen Handel mit den Che-neok- und Clatsop-Indianern, und solchen Einfluß übt er über sie aus, daß er unter seinen Kameraden und Vorgesetzten den ausgezeichneten Titel des „Königs der Che-neoks“ bekommen hat. -- Er ist ein munterer gesellschaftlicher Bursche, und trägt, wie ich fest überzeugt bin, seine Krone mit so wenig Nachtheil für sich selbst, als seine Unterthanen. --

fuhr
 Str
 west
 dicht
 Cou
 Win
 Seit
 Auf
 dem
 Dste
 kühn
 Bog
 schla
 flog
 kleie
 da b
 von
 hinü
 Pass
 Gefa
 den,
 Herz
 woge

Am Nachmittag sagten wir Asteria Lebewohl und fuhren nach „Cape Disappointment“ hinunter. Die Strömung des Flusses läuft vom Fort in einer nordwestlichen Richtung nach der Spitze des Cap's und schießt dicht unter diesem etwa 4 Meilen in einem südwestlichen Cours fort, wo sie dann die Sandbank kreuzt. — Der Wind war nicht sehr günstig, als wir nach der nördlichen Seite überfuhren, und wir sahen schon einen langen Aufenthalt in Bakers Bay voraus, als wir uns aber dem Cap näherten, kam eine herrliche frische Brise von Osten, füllte alle Seegel und drängte das edle Schiff kühn und gewaltig durch die schäumenden, kochenden Wogen. Aber ängstlich begannen unsere Herzen zu schlagen, da wir schneller und schneller der Sandbank zuzugingen, die sich quer durch den Columbia zieht; die Senkbleie wurden geworfen, und immer leichter ward die Fluth; da befreite uns endlich der fröhliche Ruf „fünf Faden“ von aller Angst und Sorge; wir waren über die Bank hinüber und Capitain Duncan erfaßte die Hände seiner Passagiere und gratulirte ihnen, der nicht unbedeutenden Gefahr von diesen wilden Wassern verschlungen zu werden, in denen schon so manches brave Schiff und starke Herz zusammen gesunken, entgangen zu sein. —

Vor der Mündung des Columbia, auf der weiten wogenden See schaukelten wir; die tolle Brandung peitschte

die felsigen Ufer. Hundert Meilen das Thal hinauf rechte sich die schneeige Pyramide des Mount Washington, von den grünen Waldungen des untern Oregon umgeben, in die Wolken empor.

Diese Scene werde ich nie vergessen, aber sie war zu wild, zu überirdisch, um beschrieben zu werden. Wir staunten sie bei Sonnenuntergang an, eine furchtbare Sturmnacht folgte, und am nächsten Morgen war Oregon verschwunden!

Dr.
die
mit
schil
und
zur

das
Alte
den
Wol
char
Gese
gesch
erre

rechte
, von
en, in

bar zu
Wir
htbare
Oregon

U n h a n g.

Das Nachstehende ist den Reiseskizzen eines Deutschen, Dr. F. A. Wislizenus entnommen, der zu derselben Zeit die Felsengebirge besuchte, ja sogar in Fort Davy Crockett mit Hrn. Farnhams Reisegesellschaft zusammentraf. Es schildert in kurzen Umrissen den Indianer Nord-Amerikas und wird vielleicht als ein nicht unwillkommener Beitrag zur Kenntniß jener wilden Stämme angesehen werden.

Die Indianer.

Wenn eine Nation untergegangen ist, so erweckt sie das Interesse der Nachwelt, und Geschichtschreiber und Alterthumsforscher erschöpfen sich in Forschungen über den Charakter eines solchen Volkes. Das Dasein eines Volkes aber, was blos dem Untergange nahe ist, wie charakteristisch auch sein Leben und wie belehrend seine Geschichte für die Entwicklungsgeschichte des Menschengeschlechts sein mag, scheint nicht gleiches Interesse zu erregen. Dies, mag eine der Ursachen sein, warum wir

bis jetzt meines Wissens noch gar keine Geschichte dieser einst weit verbreiteten Menschenrace besitzen, welche den Continent von Amerika im alleinigen Besiz hatte, ehe sie von der vordringenden kaukassischen Race darin zurückgedrängt wurde. Die Schwierigkeiten, welche Unbekanntschaften mit den vielen Sprachen der Indianer, ihre eigene Unwissenheit über ihren Ursprung, die fortdauernde Feindseligkeit mancher Stämme gegen alle Weißen, die Beschwerlichkeit der Reise und des Lebens unter ihnen, einem solchen Unternehmen entgegenzusetzen, will ich allerdings nicht in Abrede stellen, doch würde sich bei einem gründlichem Studium dieses Volkes jedenfalls eine genügendere Geschichte desselben jetzt noch zusammenstellen lassen, als in 100 Jahren, wo blos die Schatten dieser untergegangenen Race unter uns herumwandeln werden. Die Vereinigten Staaten sind es sich selbst und dieser verdrängten Race schuldig, alle geschichtlichen Denkwürdigkeiten derselben so bald als möglich zu sammeln und als memento mori der Nachwelt zu übergeben.

Die Indianer sind durch so viele körperliche Eigenschaften von dem übrigen Menschengeschlecht verschieden, daß man ihnen einen eigenen Platz unter den 5 Menschenrassen, in welche Naturforscher die Säugethier-Familie, Mensch, eingetheilt haben, einräumt. Ob diese 5 Rassen ursprünglich existirten, oder ob wir alle einer

ein
der
ist
kau
als
Me
einu
Ver
eigen
beste
bran
kupf
ist
aber
Aug
ist
Der
etwa
scher
herve
haar
Gew

fabel
unve

einzigem gemeinschaftlichen Stammrassen entsprungen, aus der die verschiedenen Rassen sich allmählich entwickelten, ist hier nicht der Ort zu untersuchen. Eben so wenig kann ich bestimmen, ob wir im ersten Falle die Indianer als eine ursprüngliche Rasse, oder als Abkömmlinge der Mongolischen, die vom nördlichen Asien her nach Amerika einwanderte, zu betrachten haben. Die charakteristischen Verschiedenheiten übrigens, wegen deren man sie jetzt als eigene Menschenrassen, als die amerikanische, bezeichnet, bestehen in folgenden: Die Hautfarbe des Indianers ist braunroth, meist lehrfarbig, zimmetbraun oder dunkel kupferroth, zuweilen aber auch bronzefarbig. Sein Haar ist schwarz, schlicht und straff. Sein Gesicht ist breit, aber nicht platt, die Gesichtszüge stark ausgewirkt. Die Augen sitzen tief und ziemlich horizontal. Die Stirne ist nicht hoch, an den Seiten aber zusammengedrängt. Der Gesichtswinkel ist gegen 80 Grad. Die Nase ist etwas breit, aber erhaben und gerade, zuweilen mit römischer Krümmung. Die Backenknochen sind sehr hoch und hervorspringend, das Kinn beinahe viereckig. Das Barthaar ist schwach, was seinen Hauptgrund vielleicht in der Gewohnheit hat, es frühzeitig anzurupsen.

Ueber den Charakter der Indianer ist schon viel gefabelt worden. Einige stellen sie als römische Helden und unverdorrene Naturkühne dar, andere als Feiglinge und

als den Miswurf der Menschheit. Die Wahrheit liegt hier in der Mitte. Vor allem müssen wir die Indianer, welche die Cultur schon „beleckt“ hat, von den roheren, aber freieren Stämmen des fernem Westens unterscheiden. Erstere haben keinen markirten Charakter mehr; der ihnen von der Nothwendigkeit gebotene Betrieb des Ackerbaues hat die kräftigen Züge des alten Jägerlebens in ihnen verwischt, ohne ihnen das milde Gift der Cultur dafür eingimpft zu haben. Um uns jedoch von dem Charakter der freieren N. A. Indianerstämme eine richtige Vorstellung zu verschaffen, wollen wir vorerst ihre gemeinsame Lebensart und Sitten etwas näher beleuchten.

Die Indianer, welche die westlichen Territorien der Vereinigten Staaten bewohnen, sind in viele einzelne Stämme geschieden, die sich ganz unabhängig von einander betrachten. Sie leben sämmtlich von der Jagd, namentlich der Büffeljagd, und jeder Stamm nimmt einen weiten Bezirk mit sehr unbestimmten Grenzen als sein Land in Anspruch. Außerdem erkennen sie gewisse Gegenden, die gewöhnlich sehr büffelreich sind, als gemeinschaftliches Jagd- und Kriegsterrain an, auf dem sich verschiedene Stämme herunterkummeln und das Recht des Stärkern gegen einander geltend machen. Zwischen den einzelnen Stämmen herrscht ewige Feindschaft, jeder Stamm muß einen Erbfeind haben, gegen den er Blutz-

rach
selte
such
eine
kam
Geis
den
ten
Sch
höch
Ind
Acht
rung
zu
Den
Hau
Hau
Fend
umz
klos
sen.
der
bran
hin
der

rache ausübt. Ihre Kriege gegen einander bestehen aber selten in offenen Angriffen und Schlachten, sondern sie suchen sich gewöhnlich so lange zu umschleichen, bis eine Partei die andere überrumpeln und niedermegeln kann. Beim Angriff erheben sie ein furchtbar gellendes Geschrei, den s. g. Warwhoop. Die Erschlagenen werden scalpirt, d. h. die Kopfschwarte wird auf dem behaarten Theil des Kopfes zirkelförmig eingeschnitten und vom Schädel gezogen. Ein Skalp von einem Feinde ist der höchste Triumph des Indianers. Je mehr Skalps ein Indianer aufzuweisen hat, desto höher steht er in der Achtung seines Stammes. Zuweilen, wenn die Erbitterung nicht sehr groß ist, machen sie ihre Feinde auch klos zu Gefangenen und behandeln sie dann als Sklaven. Den Frauen wird gewöhnlich dieses Loos zu Theil. Die Hauptwaffe der Indianer ist der Bogen und Pfeil. Durch Handel mit den Weißen haben viele unter ihnen jetzt auch Feuergewehr bekommen, und sie verstehen sehr gut damit umzugehen, jedoch verkaufen ihnen alle Handelscompagnieen klos kurze, schlechtgearbeitete Karabiner und gar keine Büchsen. Eine andere, dem Indianer eigenthümliche Waffe ist der Tomahawk, ein kleines Beil, das sie im Handgemenge brauchen, und ebenfalls in den Forts einhandeln. Früherhin verkertigten sie dieselben von spitzen Steinen. Dst ist der Tomahawk zugleich zur Pfeife eingerichtet, um daraus

rauchen zu können. Gewöhnlich aber bedienen sie sich zu diesem Zweck besunderer langer Pfeifen, die einen großen Luxusartikel unter ihnen ausmachen und dem Eigenthümer oft um keinen Preis feil sind. Der Kopf dieser Pfeifen ist von einer rothen Thonerde verfertigt, die sich am ebern Miffouri findet und ein Gegenstand des Tauschhandels zwischen den östlichen und westlichen Stämmen ist. Das Rauchen ist unter Indianern zu einer conventiellen Begrüßungsformel geworden. Wenn man mit einem Fremden die s. g. Friedenspfeife geraucht hat, so ist sein Haupt unverfehrt. Gewöhnlich rauchen die Indianer blos Kautaback, der mit verschiedenen Kräutern gemischt wird, in Ermangelung desselben aber auch Sumach und andere betäubende Pflanzen. — Jeder Indianerstamm hat einen Anführer (chief), dessen Würde in seiner Familie erblich ist, für kriegerische Unternehmungen aber wählen sie sich oft besondere Führer. Der Anführer hat sich in allen wichtigen Angelegenheiten mit den Kriegern des Stammes zu berathen, kann aber sonst, namentlich wenn er sich durch Tapferkeit auszeichnet, sehr eigenmächtig verfahren. — Die religiösen Feierlichkeiten werden von einem s. g. Medicin = Manne geleitet, der durch Hofnäs Pokus aller Art dem Volke zu imponiren weiß. Die religiösen Begriffe der Indianer selbst sind noch sehr roh. Wie alle Völker in der Kindheit, glauben sie an ein

böses
dem
Gen
punk
wid
hat
eine
gesch
Man
wisch
reich
Wör
eine
Spr
Natu
liche
est
Stän
dernd
eine
Sitt
daver
Nege
ihre
berge

böses und gutes Princip und an eine Fortdauer nach dem Tode, in welcher der Tapfere sich des ungestörten Genusses aller Güter dieser Erde erfreut. Ein Hauptpunkt ihrer religiösen Feierlichkeiten besteht in verschiedenen wilden Tänzen und Gesängen. — Jeder Indianerstamm hat seine eigene Sprache. Alle ihre Sprachen scheinen eine gemeinschaftliche Abstammung zu haben, bei der Abgeschlossenheit der einzelnen Stämme jedoch, und dem Mangel aller Schrift mag die Ähnlichkeit oft sehr verwischt worden sein. Ihre Sprachen sollen meistens sehr reichhaltig sein, und viel Biegsamkeit zur Bildung neuer Wörter besitzen. Die Ausdrucksweise des Indianers ist eine Mischung von lakonischer Kürze und bilderreicher Sprache, ihre Vergleiche sind aus der sie umgebenden Natur gewählt und meist sehr treffend. — Ueber das tägliche Leben der Indianer hatten wir in früheren Skizzen oft Gelegenheit, Bemerkungen zu machen. Die meisten Stämme wohnen blos in Zelten und führen ein wanderndes Jägerleben. In jedem Zelt wohnt gewöhnlich eine Familie. Vielweberei ist unter allen Stämmen Sitte, aber blos die Reicheren machen Gebrauch davon. Die indianischen Frauen (Squaws) sind in der Regel nichts weniger, als schön zu nennen, doch mag ihre Unreinlichkeit viel dazu beitragen, ihre Reize zu verbergen. Die Squaws werden übrigens nicht viel besser

als Sklavinnen behandelt, der Wille ihrer Eheherren ist ihre letzte Instanz. Jagd und Krieg sind die einzigen Beschäftigungen des Mannes, alles übrige liegt den Frauen ob. Die Squaw hat die Pferde zu besorgen, hat das Zelt auf- und abzuschlagen, hat für das Gepäck Sorge zu tragen, das erlegte Wild zu meheln, die Küche zu bestellen, die Häute zu gerben, Kleider und Mokassins zu machen u. s. w. Trotz dieser vielseitigen Ansprüche an ihre Thätigkeit sind sie meist unverdrossen und gutmüthig und ertragen die oft in Thätlichkeiten sich äussernden Launen ihrer Gebieter mit indianischer Standhaftigkeit. Die Kinder werden frühzeitig sich selbst überlassen; ich habe nie gesehen, daß sie geschlagen wurden. Gewöhnlich lernen sie eher reiten als laufen, doch erlangen sie auch in letzterem sehr bald große Schnelligkeit und Ausdauer. Obwohl ihre Muskeln nicht besonders stark entwickelt sind, so scheinen sie doch einen gewissen Grad von Bähigkeit zu besitzen, der sie zu außerordentlichen Anstrengungen fähig macht. Die Weiber sind nicht weniger abgehärtet, wie die Männer, doch wird die völlige Entwicklung ihres Körpers durch zu frühes Heirathen, oft schon im 10. und 11. Jahre, gehindert. Von Krankheiten leiden diese harten Naturkinder wenig, ansteckende Krankheiten jedoch, wie die Mattern, rafften zuweilen eine große Menge von ihnen hin. Ihre Arzneien bestehen bloß

in K
Dau
ges,
men.
sächli
und
selbst.
Dieb
erlaub
Pferd
einer
lang,
zu tra
lich ei
in G
braud
zen 2
wahr
diane
Tery
einem
den,
Moka
keit, i
eine

in Kräutern. Außerdem haben sie viel Zutranen zu Dampfbädern, die sie in s. g. Schwitzzelten, sweat lodges, worin Wasser auf heiße Steine geschüttet wird, nehmen. — Der Reichthum eines Indianers besteht hauptsächlich in Pferden. Ihre Pferde stammen von Mexiko und sind ein so dauerhafter Schlag, wie die Indianer selbst. Wer keine Pferde besitzt, sucht welche zu stehlen. Diebstahl gilt unter den Indianern überhaupt für etwas erlaubtes, Pferdediebstahl aber sogar für ehrenvoll. Solche Pferdediebsbanden folgen einem andern Stamme oder einer Caravane von Weißen, oft Wochen und Monate lang, bis sie Gelegenheit finden, die ganze Herde davon zu treiben. Außer Pferden besitzt jeder Indianer gewöhnlich eine Menge Hunde, die theils zum Lasttragen, theils, in Ermangelung anderen Fleisches, zur Nahrung gebraucht werden. Sie sind ihrem Aeußern und ganzen Wesen nach, dem Wolfe sehr verwandt und stammen wahrscheinlich von ihm ab. — Die Kleidung der Indianer besteht meist aus ledernen Unterhosen und einem Teppich oder einer Büffelhaut, bei den Frauen noch aus einem ledernen, von der Brust bis auf die Knie reichenden, Oberhemd. Ihre leichten, ledernen Schuhe, die s. g. Mokassins, fertigen die Squaws mit großer Geschicklichkeit, indem sie keine andere Werkzeuge dazu brauchen, als eine Ahle und Faden von Büffelsehnen. Der Kopf ist

bei beiden Geschlechtern unbedeckt. Eitelkeit und Putzsucht ist diesen Naturkindern wo möglich noch mehr eigen, als den Kindern der Cultur. Doch beobachtet man darin eine große Abstufung von dem oft ganz nackten Natursehne bis zum vollendeten indianischen Stutzer, der, im Gesicht mit Zinnober bemalt, die Haare mit Federn geschmückt, den Körper mit Perlen und Messingdraht behangen, ganze Stunden lang in ein Stückchen zerbrochenes Spiegelglas gaffen kann, um das Meisterstück der Schöpfung zu bewundern.

Welches sind nun die charakteristischen Eigenschaften der Indianer? Ihre körperlichen bestehen, außer den oben angeführten Raceverschiedenheiten, in bewundernswerther Stärke, Gewandtheit und Ausdauer, verbunden mit höchst entwickelter Schärfe der Sinne. Ein Indianer erblickt seinen Feind, ehe der Weiße ihn mit dem Fernrohr entdeckt. Mit dem Ohr auf die Erde gelegt, belauscht er auf weite Strecken jeden verdächtigen Schall, mit seinem scharfen Geruch wittert er oft Rauch und feindliche Spuren, wo der Weiße noch keine Ahnung davon hat. Unter seinen geistigen Eigenschaften fällt uns zuerst sein Stolz in die Augen, mit dem er auf seine Umgebung, namentlich die blassen Gesichter herabsieht. „The proudest thing in the world is an Indian,“ sagte mir einst ein alter Gebirgsmann, und wer je einen freien Indianer

mit
verwe
die G
ersten
unre
als e
Indi
gebou
Gefal
wurd
ist si
wölb
besige
send
grabe
dürfn
selbst
und
ist sei
ihren
Indi
schaste
als si
Selbst
Ein I

mit festem geraden Schritte, militairischer Haltung, unverwandtem Blicke und scheinbarer Gleichgültigkeit durch die Straßen einer volkreichen Stadt, die er vielleicht zum ersten Mal erblickt, gehen sah, wird das Urtheil nicht so unrecht fünden. Dieser Stolz scheint mir nichts anderes, als ein Bewußtsein seiner Selbstständigkeit zu sein. Der Indianer, der in der weiten Prairie oder in dem Gebirg geboren und erzogen ist, der von Kindheit an mit den Gefahren eines wilden Jäger- und Kriegslebens vertraut wurde, der seine Heimath findet, wo sein Arm stark genug ist sich zu behaupten, sein Obdach, wo der Himmel sich wölbt, muß natürlich ein anderes Selbstständigkeitsgefühl besitzen, als der verweichlichte Culturmensch, der in tausend abhängigen Verhältnissen geboren, erzogen und begraben wird. Der Indianer fühlt sich frei, seiner Bedürfnisse sind wenige, seine Hülfsmittel liegen in ihm selbst, dies Bewußtsein erfüllt ihn mit jenem Stolz und mit jener Verachtung gegen alle Cultur. Doch ist seine Gleichgültigkeit dagegen oft nur scheinbar und hat ihren Grund in einem andern markirten Charakterzug des Indianers, seiner großen Selbstbeherrschung. Die Leidenschaften des Indianers sind so stürmisch und auflebernd, als sie bei einem Menschen nur sein können, aber seine Selbstbeherrschung läßt ihn äußerlich ruhig erscheinen. Ein Indianer erträgt oft, ohne den geringsten Schmerz

zu verrathen, martervolle Todesarten, bloß um seine Feinde durch seinen Muth zu verhöhnern. Der Indianer, der seine Gefühle oder Pläne verbergen will, läßt seine Linke nicht wissen, was die Rechte thut, weder Freundlichkeit noch Drehungen können sein Schweigen brechen. Diese Selbstbeherrschung dient ihm anderer Seits auch oft zum Deckmantel von Hinterlist und Verrath. Die Weißen selbst aber haben sich leider schon so manche Verrätherei gegen Indianer zu Schulden kommen lassen, daß die Grausamkeiten der letzteren dadurch oft gerechtfertigt erscheinen. Auch das Recht der Gastfreundschaft hat durch Bekanntschaft mit den Weißen an Achtung unter ihnen verloren, doch scheint es jetzt noch bei den meisten Stämmen Sitte zu sein, daß, wenn selbst ein Erbfeind Schutz suchend in das Zelt des Anführers tritt, ihm kein Haar gekrümmt wird; am nächsten Tag aber vielleicht schon, wenn man ihn in der Prairie oder im Gebirg ergreift, ist sein Stäb verloren. Man hat oft die Frage aufgeworfen, ob der Indianer wirklichen Muth hat, oder von Natur feig ist. Wer die Lebensweise der Indianer kennt, muß zugeben, daß, wenn Muth sich in einem Menschen entwickeln läßt, sie völlig geeignet ist, einen Mann mit Furchtlosigkeit und Todesverachtung zu erfüllen. Daß die Indianer den Waffen der Cultur gewöhnlich unterliegen, und in weit überlegener Anzahl oft von einigen ent-

schlossen
gegen
Art m
als Fe
ihnen
ner S
der ber
großen
Vatter
die Du
Art zu
einen A

D

riterrito
die Sie
und je
Blackfee
Pannat
ßen befi
sind off
Blackfee
Die M
Felseng
geichwe
aller J

geschlossenen Weißen zurückgeschlagen wurden, ist kein Beweis gegen ihren, oft an Tollkühnheit grenzenden Muth. Ihre Art und Weise, Krieg zu führen, läßt uns übrigens oft als Feigheit erscheinen, was Plan und Berechnung bei ihnen war. So halten sie es z. B. für Thorheit, in offener Schlacht gegen einander anzurücken, und Blackhawk, der berühmte Saukes- und Fox-Häuptling, als er einem großen Manoeuvre in New-York zusah, wobei mehre Batterien erstürmt wurden, konnte sich nicht genug über die Dummheit wundern, hunderte von Kriegern auf diese Art zu opfern, während man die Batterie bei Nacht, ohne einen Mann zu verlieren, überrumpeln könne.

Die Indianerstämme, welche jetzt das große Missouriterritorium durchstreifen, sind namentlich die Kauzans, die Sioux und Pawnees. In der Nähe der Felsengebirge, und jenseits derselben im Oregon leben die Crows, die Blackfeet, die Cutaws, die Snakes, Nez Percés, Flatheads, Pannaks etc. Von diesen Stämmen sind einige den Weißen befreundet, andere sind zweideutige Freunde, andere sind offene Feinde. Das letzte gilt namentlich von den Blackfeet, dem größten Brecken der Trapper und Reisenden. Die Blackfeet streichen inmitten und zu beiden Seiten der Felsengebirge herum und sind seit langer Zeit schon die geschwornen Feinde, nicht bloß der Weißen, sondern auch aller Indianer. Sie betrachten sich als die Herrn der

Welt, und bekriegen Jedermann, der sich ihnen nicht unterwirft. Ihre Kühnheit und Berwegenheit macht sie weit und breit gefürchtet. Die meisten Weißen, die in den Felsengebirgen umkommen, werden von ihren Tomahawks erschlagen. Kleine Parthieen Trapper werden schonungslos von ihnen verfolgt, aber auch größere Haufen greifen sie an, und beginnen oft förmliche Scharmützel. Wenn sie unvermuthet auf ihren Streifzügen mit einer andern Parthie zusammentreffen, so greifen sie entweder an, oder sie fliehen, weil sie bloß mit Feinden zusammentreffen können. Durch diesen unveröhnlichen Haß gegen Alles, was nicht von ihrem Stamm ist, den sie mit der verwegensteu Consequenz durchzuführen suchen, ist der Name Blackfeet ein Schreckenswort für die Gebirgsleute geworden, ähnlich dem des gräßlichen Bären in der Thierwelt. Durch die beständigen Kriege jedoch, und noch mehr durch Krankheiten, namentlich durch die Blattern, die vor mehren Jahren unter ihnen herrschten, ist ihr Stamm schon sehr zusammengeschmolzen und hat somit auch an Furchtbarkeit verloren.

Was das künftige Loos dieser wilden Stämme sein wird, die jetzt noch ungezügelt den fernsten Westen der Ver. Staaten durchjagen, läßt sich mit ziemlicher Wahrscheinlichkeit aus dem bisherigen Schicksale der östlichen Indianerstämme vorausfagen. Wo im Völkerleben wirkliche Cultur mit rohen Naturkräften zusammentrifft, da

werd
West
Schre
Feind
hinre
Kran
früher
bleibe
nees
der d
und l
Einig
als S
fort.
eine
der un
gegen
Missio
Gebirg
selben
Die g
bares
Bescha
den un
heerden

werden die letzten unterliegen. Die unaufhaltsam nach Westen vordringende Cultur hat bis jetzt Schritt für Schritt die Indianer vor sich hergetrieben, und wenn Feindseligkeiten mit den Weißen und unter sich selbst nicht hinreichten, ihre Anzahl zu vermindern, so vollendeten es Krankheiten und geistige Getränke. Ganze Stämme, die früher in Staaten wohnten, wo jetzt die Cultur ihren bleibenden Sitz aufgeschlagen hat, deren Name dem Pionees des Westens damals vielleicht so furchtbar klang, wie der der Blackfeet dem Gebirgsmann, sind untergegangen und haben kaum eine Spur ihres Namens zurückgelassen. Einige wenige haben sich zum Ackerbau bequemt und leben als Schattenbilder einer untergegangenen Race unter uns fort. Die westlichen Stämme besitzen zwar bis jetzt noch eine Schutzmauer gegen das Vordringen der Cultur in der unendlichen, größtentheils sandigen, Prairie, die sich gegen 1000 Meilen weit von der Grenze des Staates Missouri bis zum Fuß der Felsengebirge erstreckt, in den Gebirgen selbst und den weiten Sandsteppen jenseits derselben; aber diese Hindernisse sind nicht unübersteiglich. Die große Prairie enthält wenigstens zur Hälfte cultivirtbares Land, und der Mangel an Holz, der weniger der Beschaffenheit des Bodens, als den häufigen Prairiebränden und der Menge des Wildes, namentlich der Büffelheerden, zuzuschreiben ist, wird mit dem allmählichen Ver-

schreiten der Cultur sich weniger fühlbar machen. Auch Illinois hatte früher viele baumlose Strecken, die sich erst in der Cultur von selbst bewaldet haben. Von Westen her aber, von den Ansiedelungen am Columbiaflusse, droht den Indianern die meiste Gefahr. Am Columbiaflusse sind schon verschiedene Indianerstämme untergegangen, die übrigen leben in völliger Abhängigkeit von den Weissen.

So werden die Wellen der Cultur von Osten und Westen her sich nähern, bis sie die Sandsteppen durchdringen und den Fuß der Felsengebirge bespülen und die wenigen freien Stämme, die sich bis dahin noch in den Gebirgen behaupten, werden den andringenden Wogen noch einigen Widerstand leisten, aber die Fluth wird immer höher und höher steigen und sie zuletzt darin begraben. Und der Büffel und die Antelope werden mit begraben werden, und der blutige Tomahawk wird begraben — aber die Friedenspfeife wird deshalb doch nicht geraucht werden, denn das neue Geschlecht wird mit den Tugenden auch alle Laster der Cultur mitbringen, und es wird den Schooß der Felsengebirge durchwühlen, um das edelste aller Metalle zu Tage zu fördern, und wenn es ans Tageslicht kommt, wird es Hader und Neid und alle unendlichen Eigenschaften erregen, und die Menschen der Cultur werden sich nicht glücklicher fühlen, als ihre untergegangenen rothen Brüder.

In meinem Verlage ist erschienen und in allen Buchhandlungen zu haben:

Wegweiser

durch die

Litteratur der Deutschen.

Ein Handbuch für Laien.

Herausgegeben

von

Gustav Schwab und A. Klüpfel.

21 Bog. Velin. 8. broch. 1½ *fl.*

Inhalt:

Religion und Theologie.

Allgemeines. — Glaubens- und Sittentehre. — Erbanliches. — Geschichtliches.

Philosophie.

Uebersichtliches. — Geschichte der Philosophie. — Zur Theorie. — Zur Sittentehre. — Psychologie und Anthropologie. — Bildende Kunst. — Kunst. Poesie. — Kunst. Musik. — Pädagogik.

Zur Lehre vom Staate.

Allgemeines. — Kirche. — Nationalökonomie. — Armenwesen. — Völkerrecht und Politik.

Naturwissenschaften.

Allgemeines. — Astronomie. — Physik. — Chemie. — Technologie. — Naturgeschichte. — Geologie.

Alterthumskunde.

Allgemeines. — Griechische und römische Litteraturgeschichte. — Griechische und römische Antiquitäten. — Alte Kunst. — Mythologie. — Vorgenländisches.

Länder- und Völkerkunde.

Länderkunde u. Reisebeschreibungen. — Universalgeschichte. — Alte Geschichte. — Mittlere Geschichte. — Neuere Geschichte. — Deutsches Volk und Land. — Monographien über deutsche Geschichte. — Deutsche Specialgeschichten. — Schweiz. — Frankreich. — Niederlande. — Großbritannien und Irland. — Scandinavien. — Rußland. — Polen. — Ungarn. — Slaven. — Spanien. — Italien. — Griechenland. — Türkei. — Asien und der Orient überhaupt. — Afrika. — Amerika. — Australien.

Kultur- und Sittengeschichte.

Litteraturgeschichte.

Litteraturgeschichtliche Monographien aus der deutschen Litteratur. — Altnordische, Englische, Französische, Italienische, Spanische, Portugiesische, Slawische Litteraturgeschichte. — Litterarhistorische Sammelwerke.

Biographien.

Dichter. — Künstler und Kritiker.
— Philosophen. — Theologen und
Kirchenmänner. — Staatsmänner.
— Kriegshelden. — Historiker und
Philologen. — Aerzte und Natur=
forscher.

Romane, Sagen u. Märchen.
Deutsche Romane. — Deutsche
Volksbücher, Sagen und Märchen.
— Französische Romane. — Eng=

lische und amerikanische Romane.
— Dänische, schwedische, russische
und holländische Romane. — Itali=
enische und spanische Romane.

Gesammelte Werke.

Schriftsteller, die zwar nicht Dichter,
aber Grenznachbarn der Dichtung
sind. — Historiker und Staats=
männer. — Philosophen und Iber=
logen.

Encyclopädieen.

Reise in Ostindien,

in Briefen an Alexander von Humboldt u. Carl Ritter.

von

Leopold von Delich.

Mit 40 Holzschnitten, 6 Kupferplatten, 10 bunten und 4
schwarzen Steindrücken und 2 Plänen.

4. Velin. In engl. Leinwand cart. 24 Thlr.

Dasselbe in 2 Bändchen 8. Velin ohne Kunstbeilagen 3 Thlr.

Sippologische Wanderungen, in Syrien und der Wüste.

Von

Louis Damoiseau.

Aus dem Französischen: übersetzt

von

Theodor Heinze.

2 Bde. 18. 1842. geh. 2 Thlr.

Gustav Mayer.

Druck von Ernst Stange in Leipzig.

Romane.
russische
— Itali-
mane.

le.
t Dichter,
Dichtung
Staats-
und Ibe-

Hitter.

nd 4

3 Thlr.

en,

Rayer.



