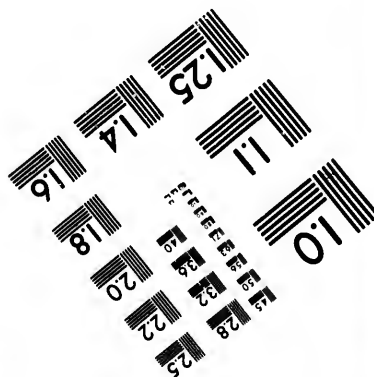

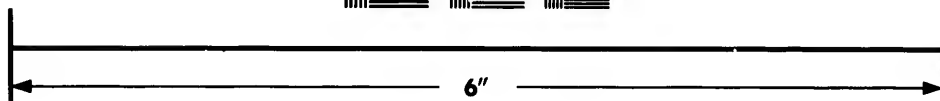
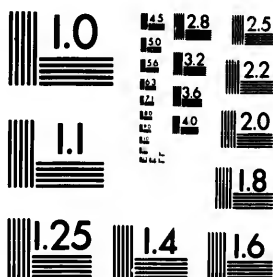


**IMAGE EVALUATION
TEST TARGET (MT-3)**



**Photographic
Sciences
Corporation**

23 WEST MAIN STREET
WEBSTER, N.Y. 14580
(716) 872-4503

1.5 1.8 2.0 2.2 2.5
2.8 3.2 3.6 4.0

**CIHM/ICMH
Microfiche
Series.**

**CIHM/ICMH
Collection de
microfiches.**



Canadian Institute for Historical Microreproductions / Institut canadien de microreproductions historiques

1.0 1.5 2.0 2.5

© 1984

Technical and Bibliographic Notes/Notes techniques et bibliographiques

The Institute has attempted to obtain the best original copy available for filming. Features of this copy which may be bibliographically unique, which may alter any of the images in the reproduction, or which may significantly change the usual method of filming, are checked below.

L'Institut a microfilmé le meilleur exemplaire qu'il lui a été possible de se procurer. Les détails de cet exemplaire qui sont peut-être uniques du point de vue bibliographique, qui peuvent modifier une image reproduite, ou qui peuvent exiger une modification dans la méthode normale de filmage sont indiqués ci-dessous.

- | | |
|--|---|
| <input type="checkbox"/> Coloured covers/ Couverture de couleur | <input type="checkbox"/> Coloured pages/ Pages de couleur |
| <input type="checkbox"/> Covers damaged/ Couverture endommagée | <input type="checkbox"/> Pages damaged/ Pages endommagées |
| <input type="checkbox"/> Covers restored and/or laminated/ Couverture restaurée et/ou pelliculée | <input type="checkbox"/> Pages restored and/or laminated/ Pages restaurées et/ou pelliculées |
| <input type="checkbox"/> Cover title missing/ Le titre de couverture manque | <input checked="" type="checkbox"/> Pages discoloured, stained or foxed/ Pages décolorées, tachetées ou piquées |
| <input checked="" type="checkbox"/> Coloured maps/ Cartes géographiques en couleur | <input checked="" type="checkbox"/> Pages detached/ Pages détachées |
| <input type="checkbox"/> Coloured ink (i.e. other than blue or black)/ Encre de couleur (i.e. autre que bleue ou noire) | <input checked="" type="checkbox"/> Showthrough/ Transparence |
| <input type="checkbox"/> Coloured plates and/or illustrations/ Planches et/ou illustrations en couleur | <input type="checkbox"/> Quality of print varies/ Qualité inégale de l'impression |
| <input type="checkbox"/> Bound with other material/ Relié avec d'autres documents | <input type="checkbox"/> Includes supplementary material/ Comprend du matériel supplémentaire |
| <input type="checkbox"/> Tight binding may cause shadows or distortion along interior margin/ La reliure serrée peut causer de l'ombre ou de la distortion le long de la marge intérieure | <input type="checkbox"/> Only edition available/ Seule édition disponible |
| <input type="checkbox"/> Blank leaves added during restoration may appear within the text. Whenever possible, these have been omitted from filming/ Il se peut que certaines pages blanches ajoutées lors d'une restauration apparaissent dans le texte, mais, lorsque cela était possible, ces pages n'ont pas été filmées. | <input checked="" type="checkbox"/> Pages wholly or partially obscured by errata slips, tissues, etc., have been refilmed to ensure the best possible image/ Les pages totalement ou partiellement obscurcies par un feuillet d'errata, une pelure, etc., ont été filmées à nouveau de façon à obtenir la meilleure image possible. |
| <input type="checkbox"/> Additional comments:/ Commentaires supplémentaires: | |

This item is filmed at the reduction ratio checked below/
Ce document est filmé au taux de réduction indiqué ci-dessous.

| | | | | | |
|--------------------------|--------------------------|--------------------------|-------------------------------------|--------------------------|--------------------------|
| 10X | 14X | 18X | 22X | 26X | 30X |
| <input type="checkbox"/> | <input type="checkbox"/> | <input type="checkbox"/> | <input checked="" type="checkbox"/> | <input type="checkbox"/> | <input type="checkbox"/> |
| 12X | 16X | 20X | 24X | 28X | 32X |

The copy filmed here has been reproduced thanks to the generosity of:

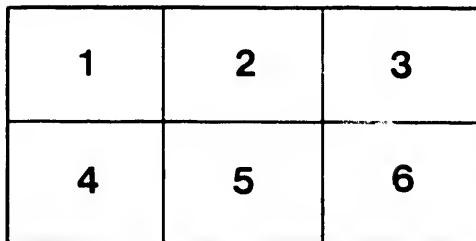
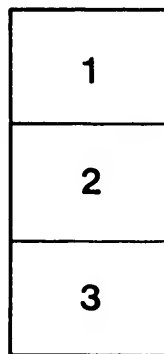

Seminary of Quebec
Library

The images appearing here are the best quality possible considering the condition and legibility of the original copy and in keeping with the filming contract specifications.

Original copies in printed paper covers are filmed beginning with the front cover and ending on the last page with a printed or illustrated impression, or the back cover when appropriate. All other original copies are filmed beginning on the first page with a printed or illustrated impression, and ending on the last page with a printed or illustrated impression.

The last recorded frame on each microfiche shall contain the symbol \rightarrow (meaning "CONTINUED"), or the symbol ∇ (meaning "END"), whichever applies.

Maps, plates, charts, etc., may be filmed at different reduction ratios. Those too large to be entirely included in one exposure are filmed beginning in the upper left hand corner, left to right and top to bottom, as many frames as required. The following diagrams illustrate the method:



L'exemplaire filmé fut reproduit grâce à la générosité de:

Séminaire de Québec
Bibliothèque

Les images suivantes ont été reproduites avec le plus grand soin, compte tenu de la condition et de la netteté de l'exemplaire filmé, et en conformité avec les conditions du contrat de filmage.

Les exemplaires originaux dont la couverture en papier est imprimée sont filmés en commençant par le premier plat et en terminant soit par la dernière page qui comporte une empreinte d'impression ou d'illustration, soit par le second plat, selon le cas. Tous les autres exemplaires originaux sont filmés en commençant par la première page qui comporte une empreinte d'impression ou d'illustration et en terminant par la dernière page qui comporte une telle empreinte.

Un des symboles suivants apparaîtra sur la dernière image de chaque microfiche, selon le cas: le symbole \rightarrow signifie "A SUIVRE", le symbole ∇ signifie "FIN".

Les cartes, planches, tableaux, etc., peuvent être filmés à des taux de réduction différents. Lorsque le document est trop grand pour être reproduit en un seul cliché, il est filmé à partir de l'angle supérieur gauche, de gauche à droite, et de haut en bas, en prenant le nombre d'images nécessaire. Les diagrammes suivants illustrent la méthode.



2.00

ATLAS
POUR L'HISTOIRE GÉNÉRALE
DES VOYAGES,
DE LAHARPE.



DE L'IMPRIMERIE DE CRAPELET.

502 220

ATLAS

POUR SERVIR A L'INTELLIGENCE

DE L'HISTOIRE GÉNÉRALE

DES VOYAGES,

DE LAHARPE,

DRESSÉ

PAR AMBROISE TARDIEU.

Le Libraire de Québec
3, rue de l'Université
Québec 4, QUB

A PARIS,


CHEZ ÉTIENNE LEDOUX, LIBRAIRE,


RUE GUÉNÉGAUD, N° 9.

M DCCC XXI.

NOMENCLATURE DES CARTES.

1. Mappemonde en deux Hémisphères.
2. Afrique.
3. Asie.
4. Inde en de-çà du Gange.
5. Inde Presqu'île au de-là du Gange.
6. Océanie, ou cinquième Partie du monde.
7. Chine et Japon.
8. Sibérie et Kamtchatka.
9. Golfe du Mexique et Antilles.
10. Mexique.
11. Amérique méridionale.
12. Pérou.
13. Brésil.
14. Amérique septentrionale.
15. Europe.









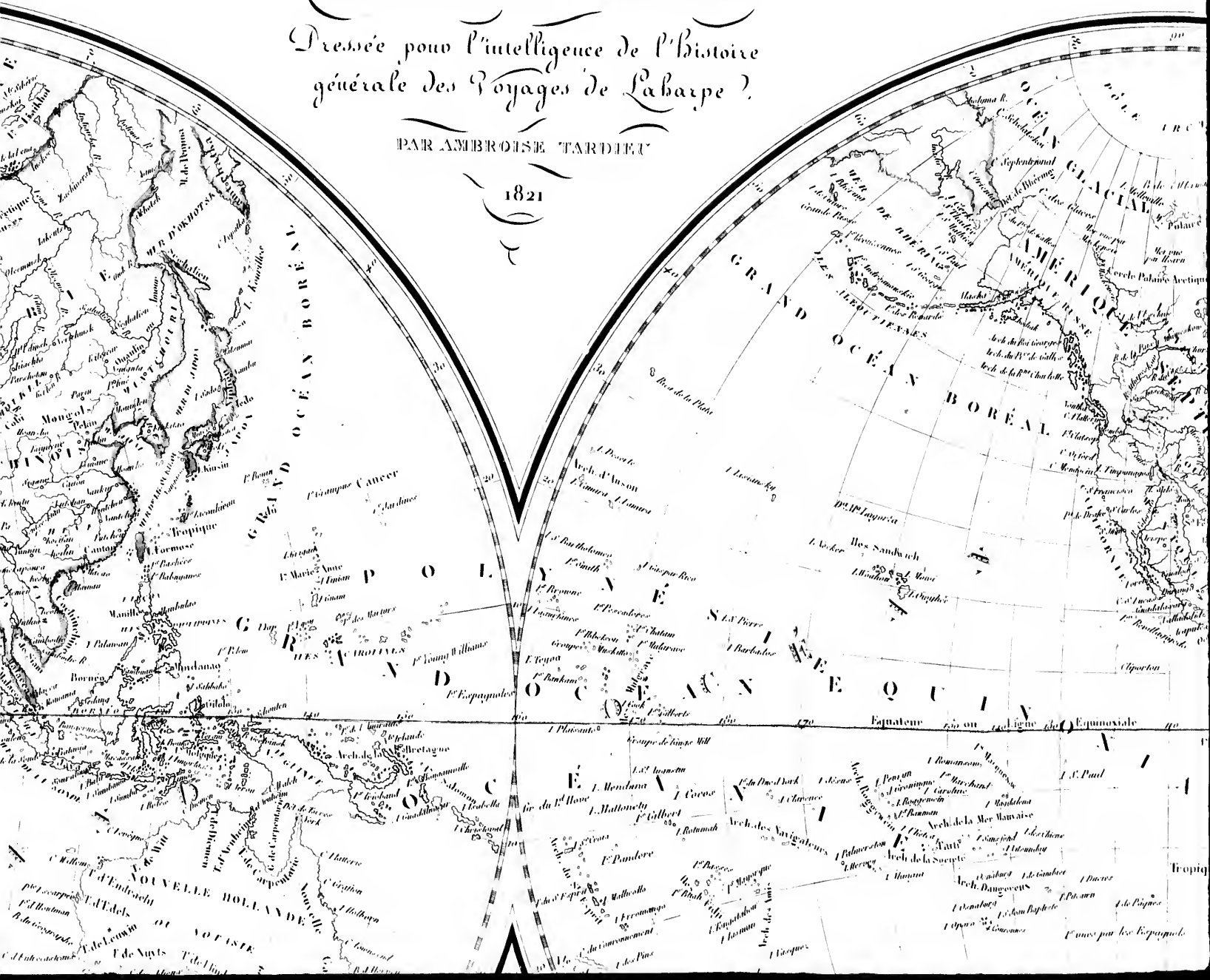
MAPPE - MONDE

EN DEUX HÉMISPHERES

Pressée pour l'intelligence de l'Histoire
générale des Voyages de La Barpe.

PAR AMBROISE TARDIEU

1821



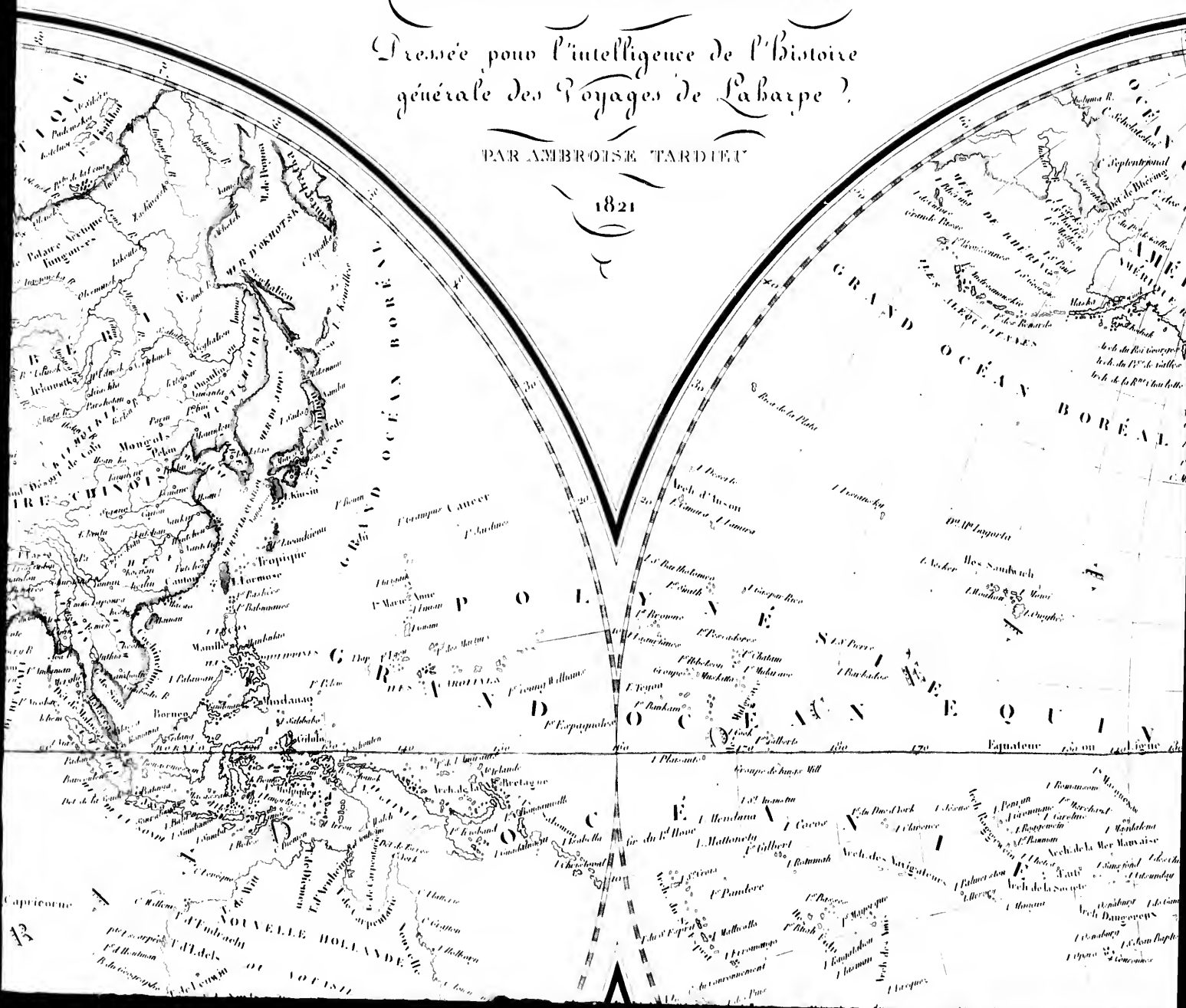
MAPPE - MONDE

EN DEUX HÉMISPHERES

Prevue pour l'intelligence de l'histoire
générale des Voyages de L'Harpe ?

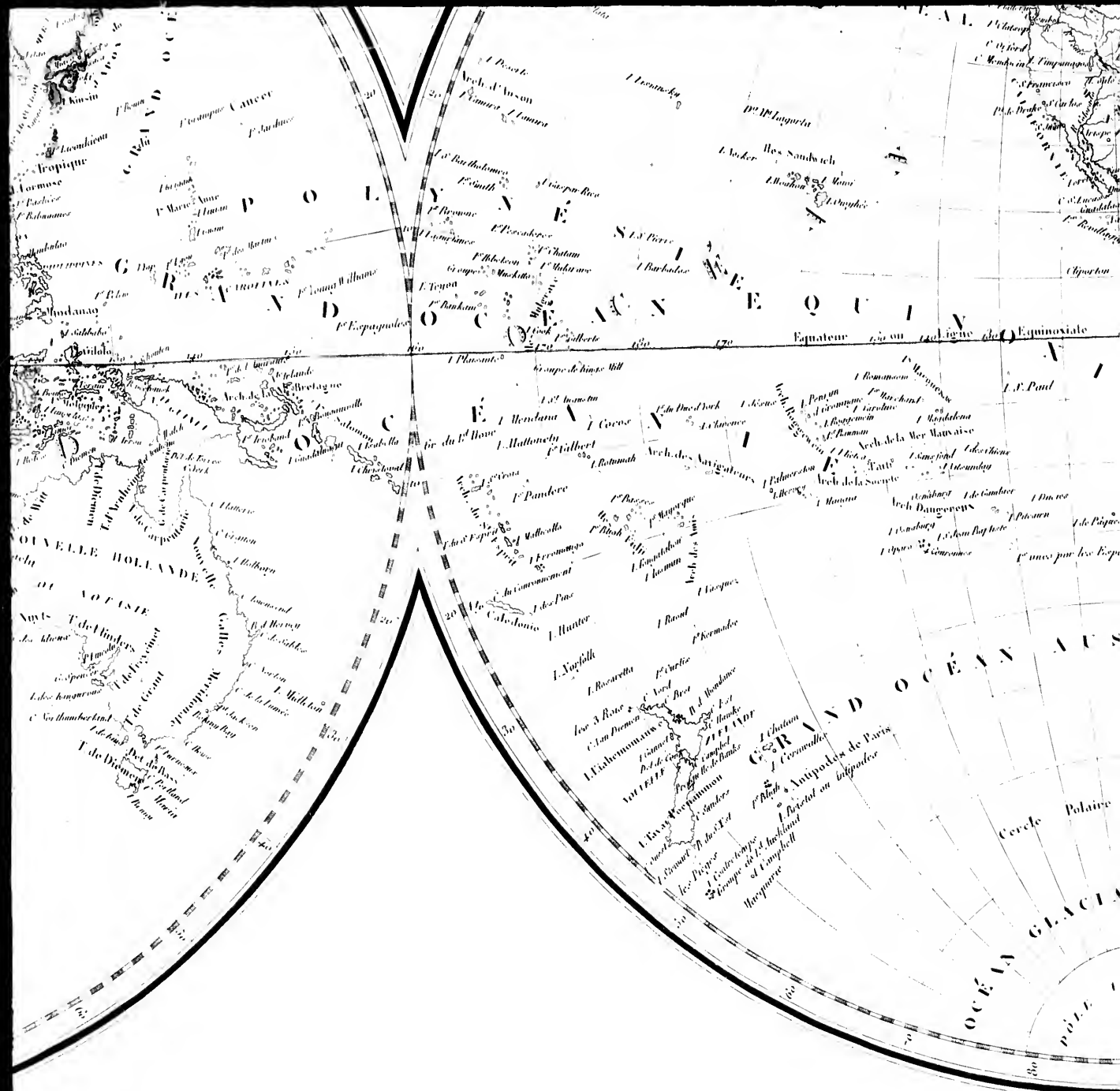
PAR AMBROISE TARDIEU

1821




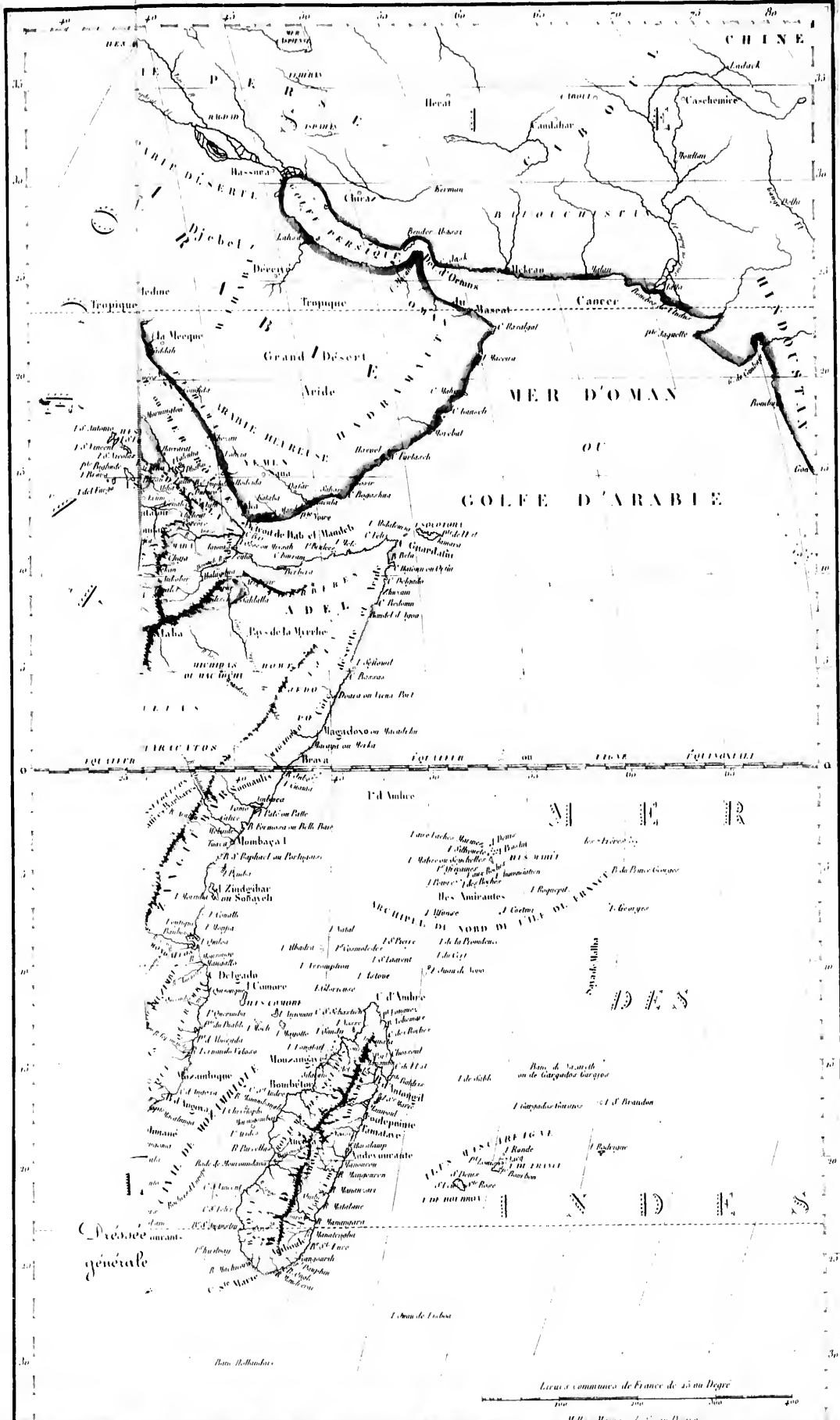






OCEAN AUSTRAL
Cercle Polaire
OCEAN GLACIAL





Carte générale

Lieu à comence de France de 25 au Degre

100 200 300 400



LES ÎLES ou TERCEIRES
L. S. Miguel
Las Hormigas
L. O. Horn

Tropique du Cancer

EQUATEUR ou LIGNE EQUINOXIALE

L. de l'Ascension

LES ÎLES DE LA MER DU SUD
L. S. Antonio
L. S. Luce
L. S. de S. J. de S. J.
L. S. de S. J. de S. J.
L. S. de S. J. de S. J.
L. S. de S. J. de S. J.
L. S. de S. J. de S. J.

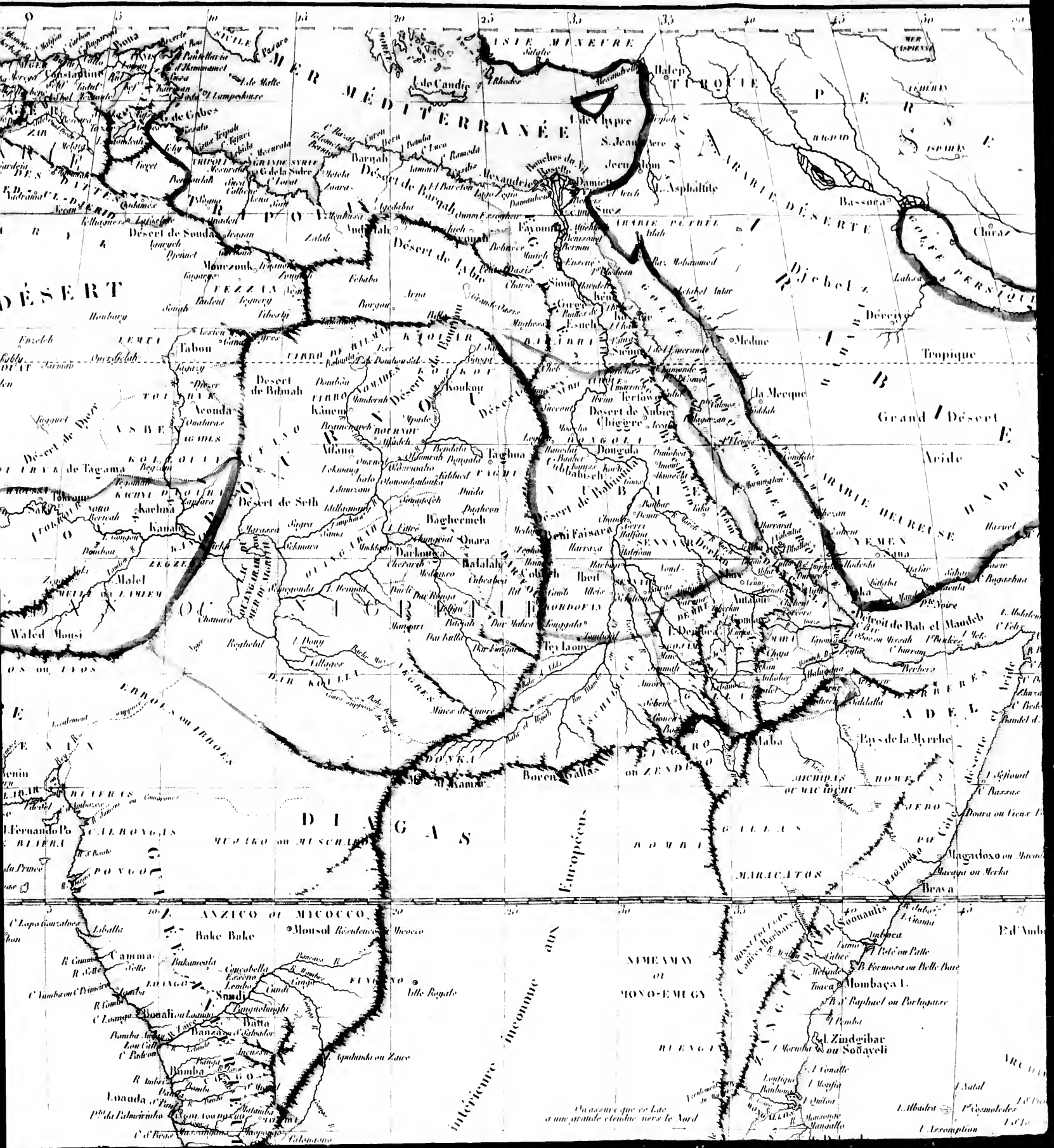
GOLFE DE GUINÉE

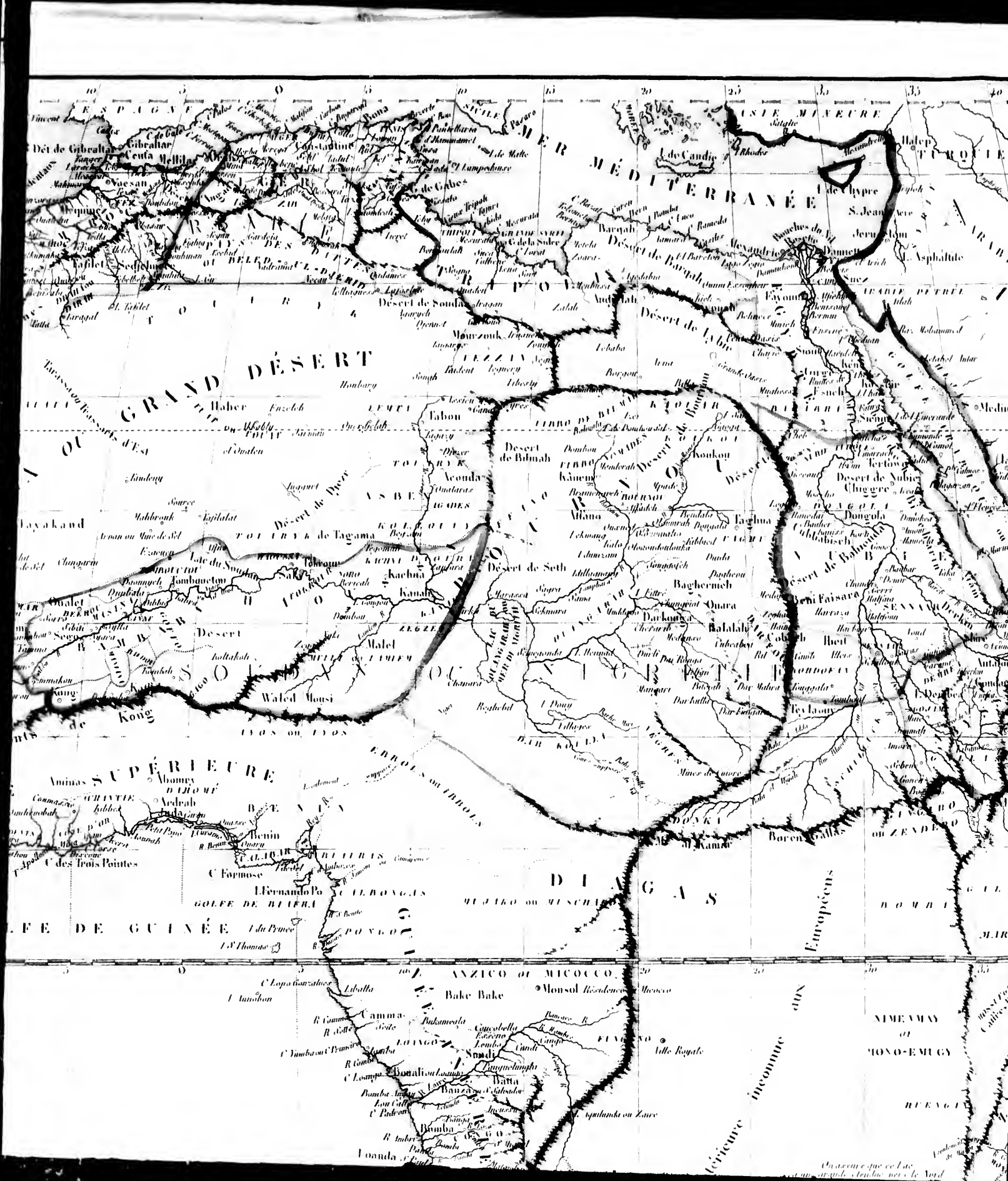
AMÉRIQUE SUPÉRIEURE

ZAHARA OU GRAND DÉSERT

LES ÎLES DE LA MER DU SUD

LES ÎLES DE LA MER DU SUD





GRAND DÉSEERT

MÉDITERRANÉE

AMINAS SUPÉRIEURE

MERS DE GUINÉE

DIA G A S

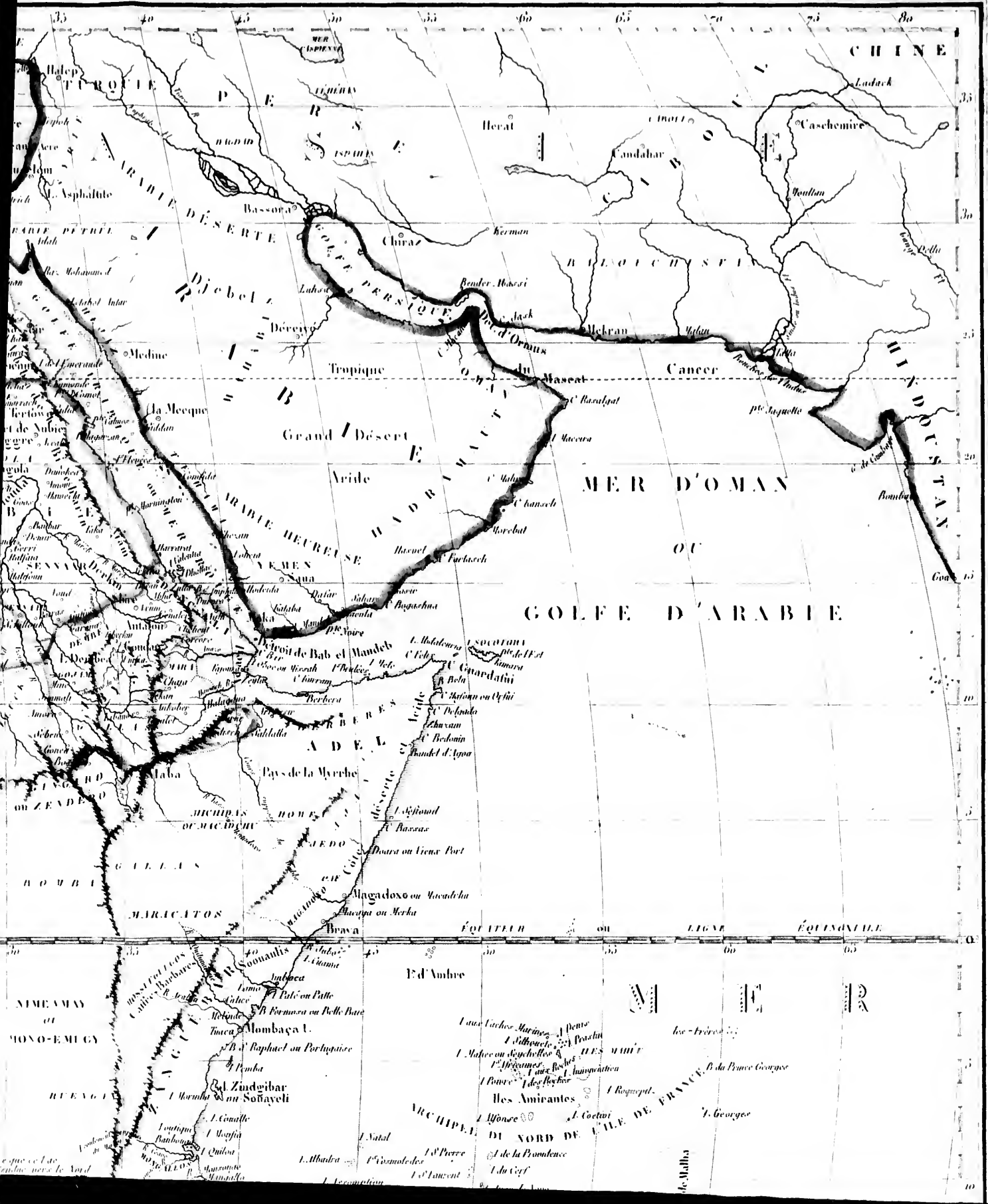
ANZICO ou MICOCO

Européens

SIMEAMAS
ou
MONO-EMUGY

inconnue

On assure que ce Lac
est un grand étang qui se
vide vers le Nord



CHINE

TIROFIE

ARABIE DÉSERTE

ARABIE HEUREUSE

NEMEMAY

MONO-EMICY

REYAGI

PERSIE

Grand Désert Aride

Mecque

Pays de la Marche

MARICATON

Ed'Ambre

Mombaca U.

Zindgibar

Archipel du Nord de l'Île de France

HERAT

Chiraz

Mascat

Bab el Mandeb

Magadoxo ou Macadcha

Ed'Ambre

Mombaca U.

Zindgibar

Archipel du Nord de l'Île de France

HERAT

Chiraz

Mascat

Bab el Mandeb

Magadoxo ou Macadcha

Ed'Ambre

Mombaca U.

Zindgibar

Archipel du Nord de l'Île de France

Indoustan

Indoustan

Indoustan

Indoustan

Indoustan

Indoustan

Indoustan

Indoustan

Indoustan

Indoustan

Indoustan

Indoustan

Indoustan

Indoustan

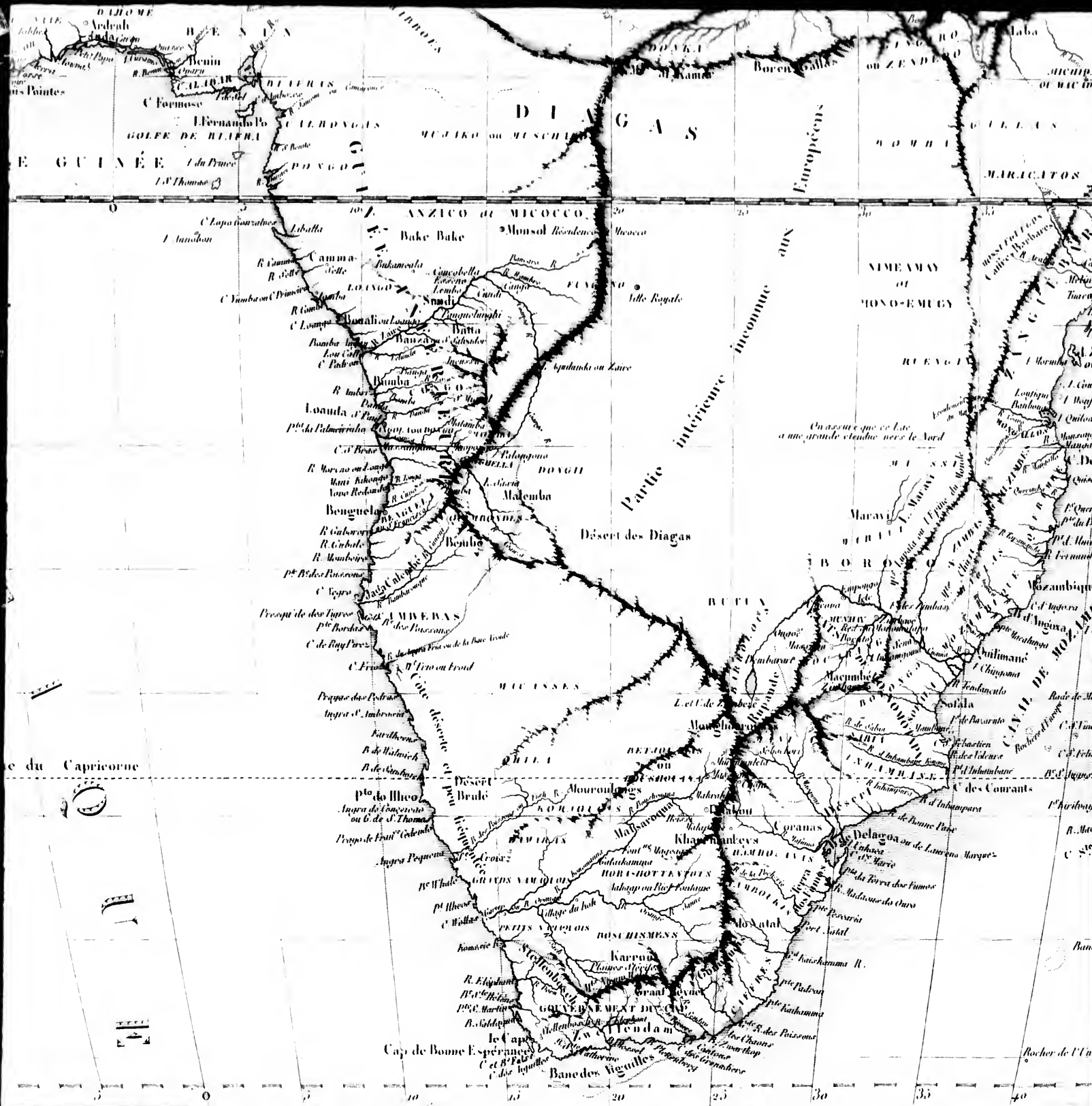
Indoustan

Indoustan

Indoustan

Indoustan

Indoustan



e du Capricorne

le Cap de Bonne Espérance

Désert des Diagas

Partie intérieure inconnue

Européens

NIMEAMAY
ou
MONO-EMUGY

RUEVOI

IBORORO

BUFFA

MIVISSIS

KOROUSSIS

GRIVS VUMIOL

PRIS VUMIOL

RUSIEMENS

le Cap de Bonne Espérance

MAURONGES

MABAROUSSIS

KHAN-KANKEVS

GRAND LEYNE

le Cap de Bonne Espérance

Coranas

U.S.H.O. CIVIS

MOZAMBIQUE

MOZAMBIQUE

le Cap de Bonne Espérance

Delagoa ou de Laurens Marqes

MOZAMBIQUE

MOZAMBIQUE

le Cap de Bonne Espérance

le Cap de Bonne Espérance

MOZAMBIQUE

MOZAMBIQUE

MOZAMBIQUE

le Cap de Bonne Espérance

le Cap de Bonne Espérance

MOZAMBIQUE

MOZAMBIQUE

MOZAMBIQUE

le Cap de Bonne Espérance

le Cap de Bonne Espérance


MOZAMBIQUE

MOZAMBIQUE

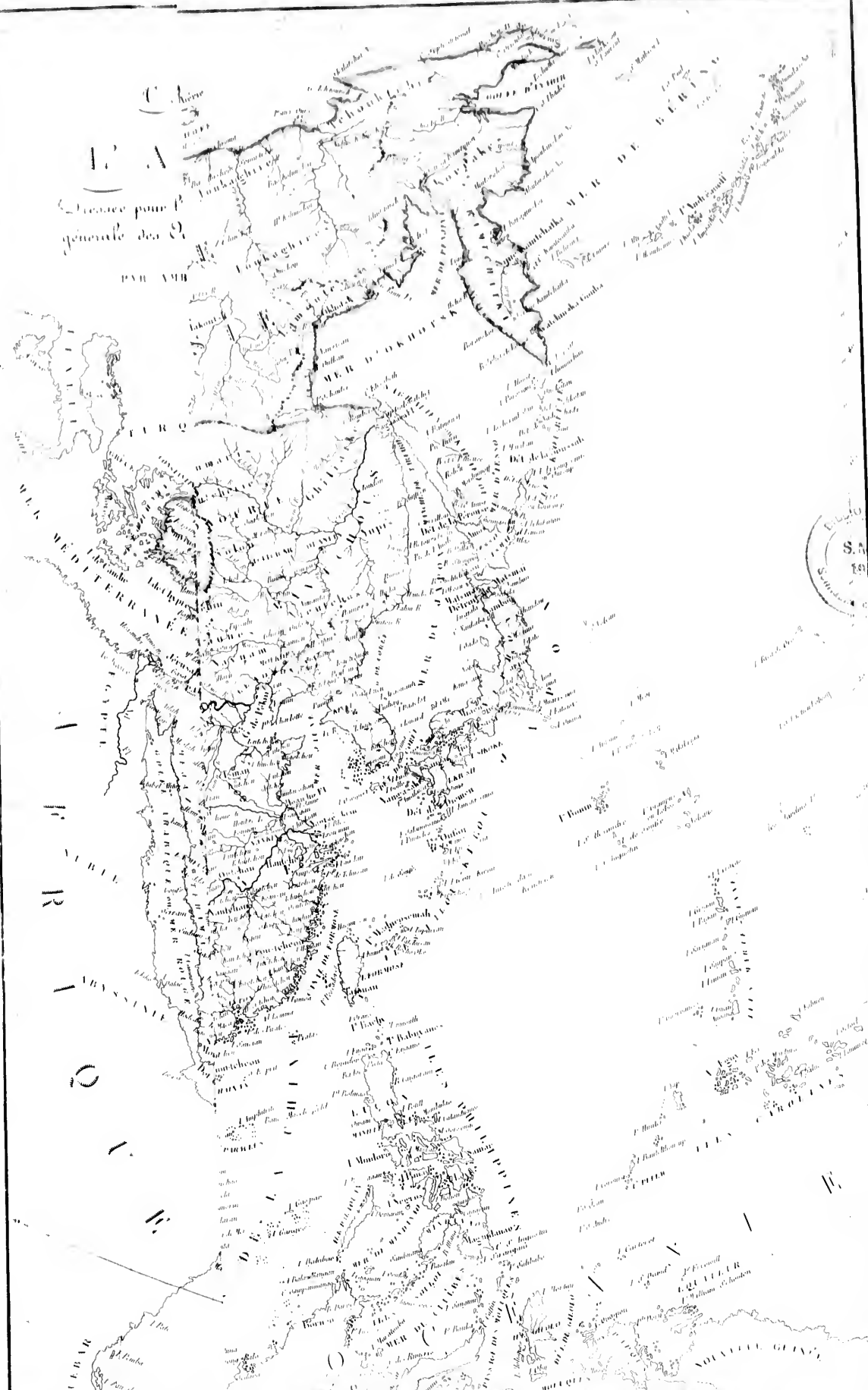
MOZAMBIQUE

le Cap de Bonne Espérance

le Cap de Bonne Espérance



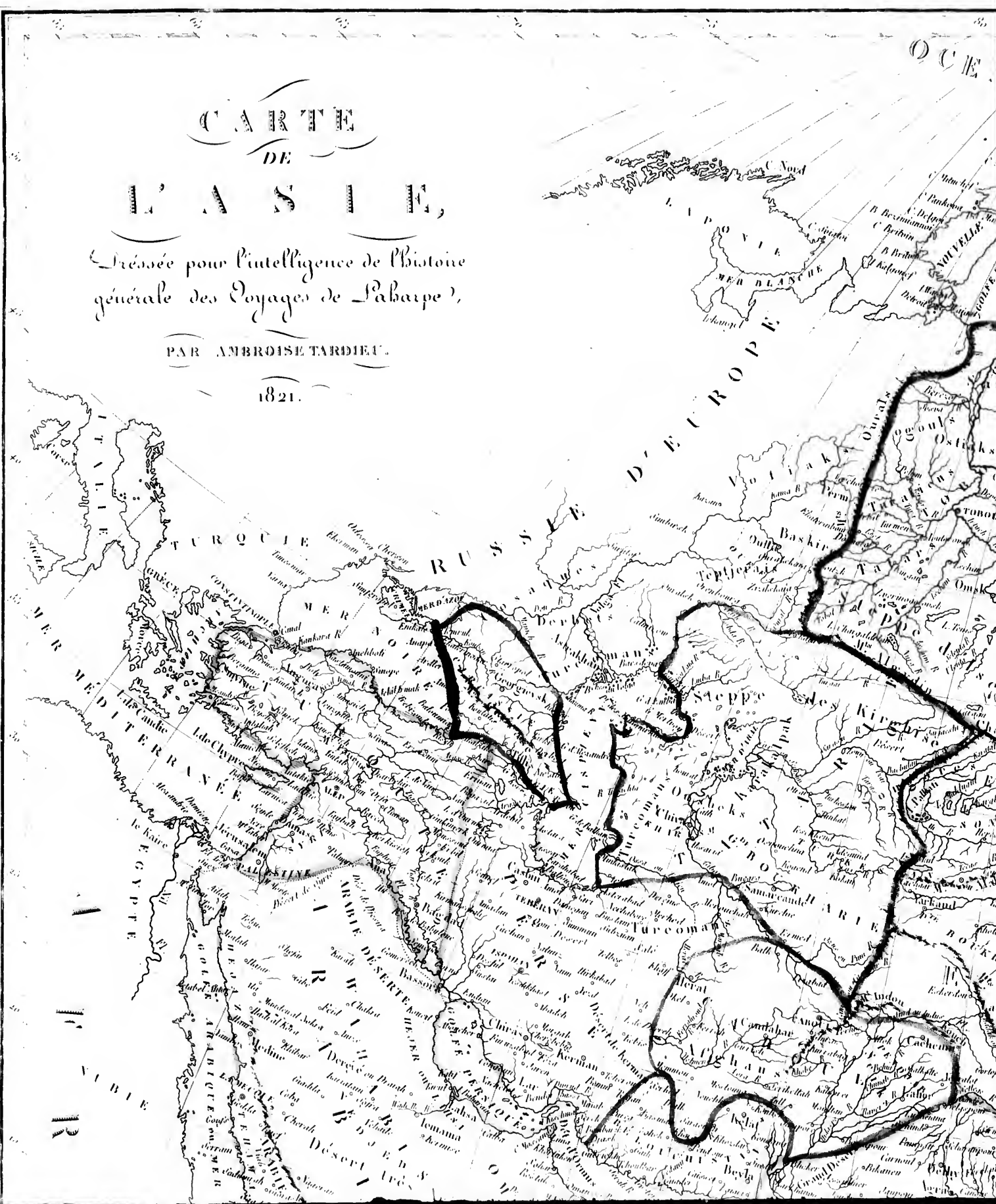
Carte pour le
général des D.
PAR AMB



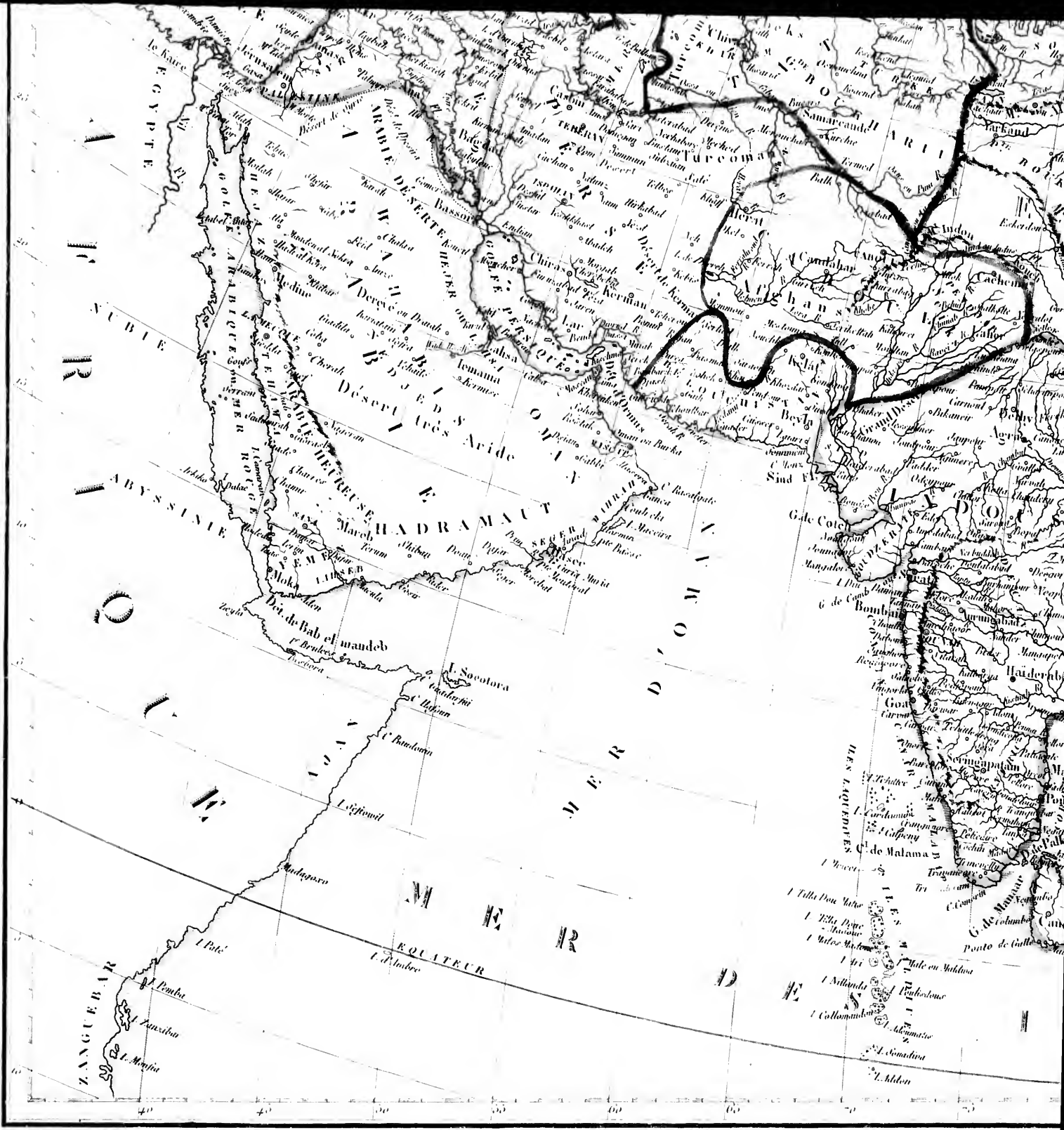
CARTE
DE
L'ASIE,
Dressée pour l'intelligence de l'histoire
générale des Voyages de l'Asie,

PAR AMBROISE TARDIEU.

1821.

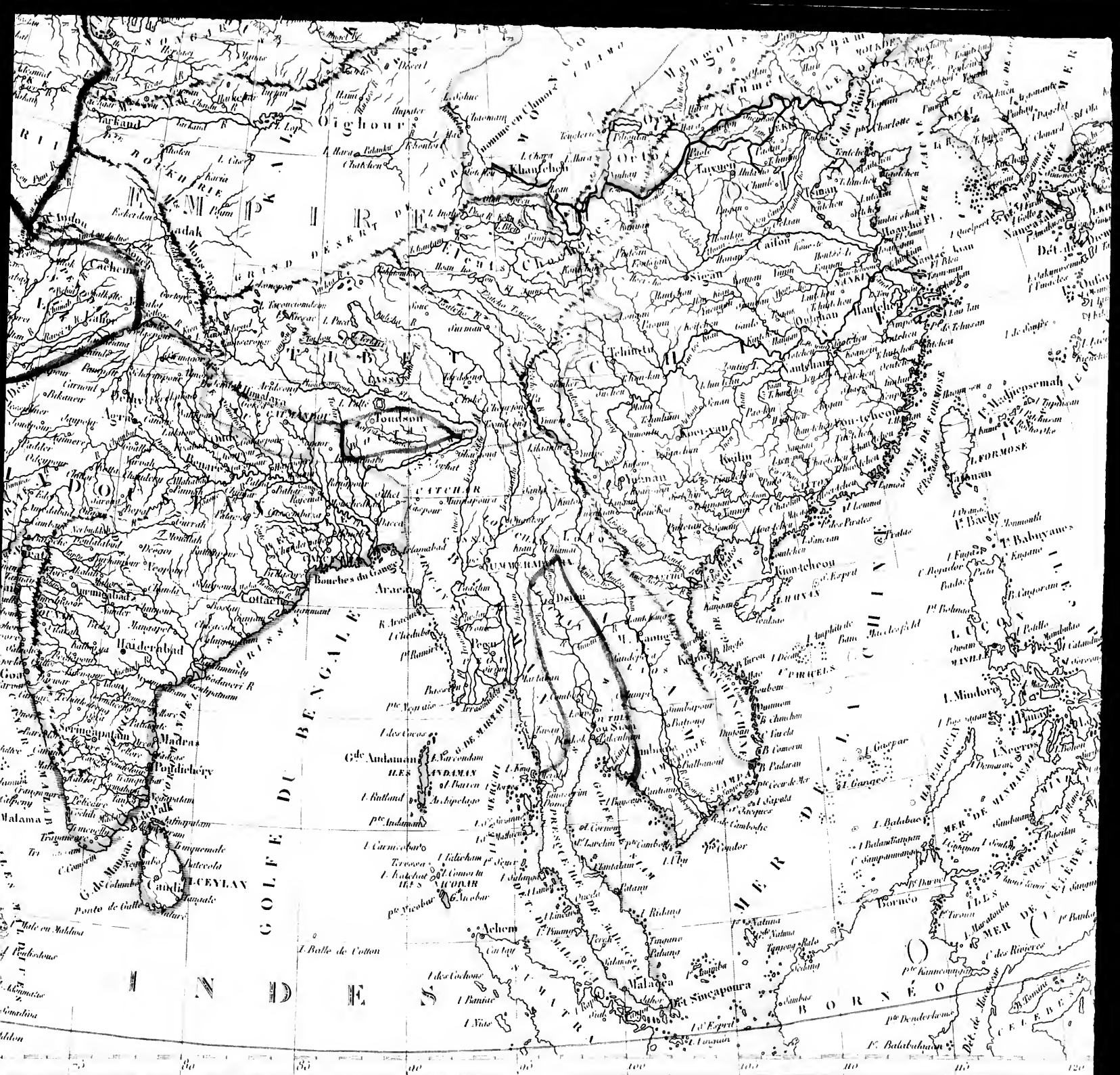






lignes communes de France de 25 en 25



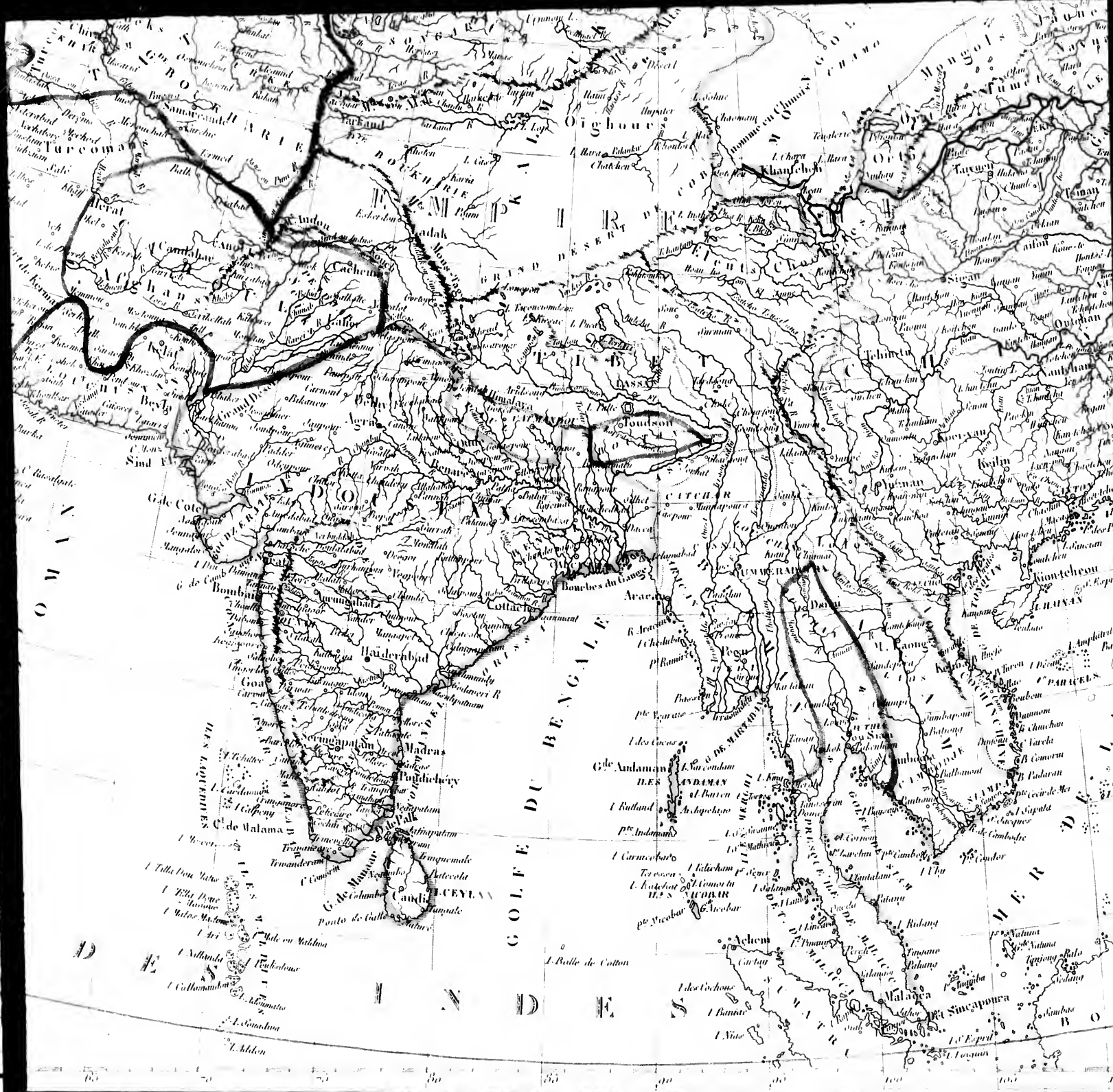


milliers de France de 25 en Degré

0 100 200 300

Milles Marins de 60 en Degré

0 300 600 900 1200



Lignes communes de France de 25 au Degré

lignes communes de 60 au Degré

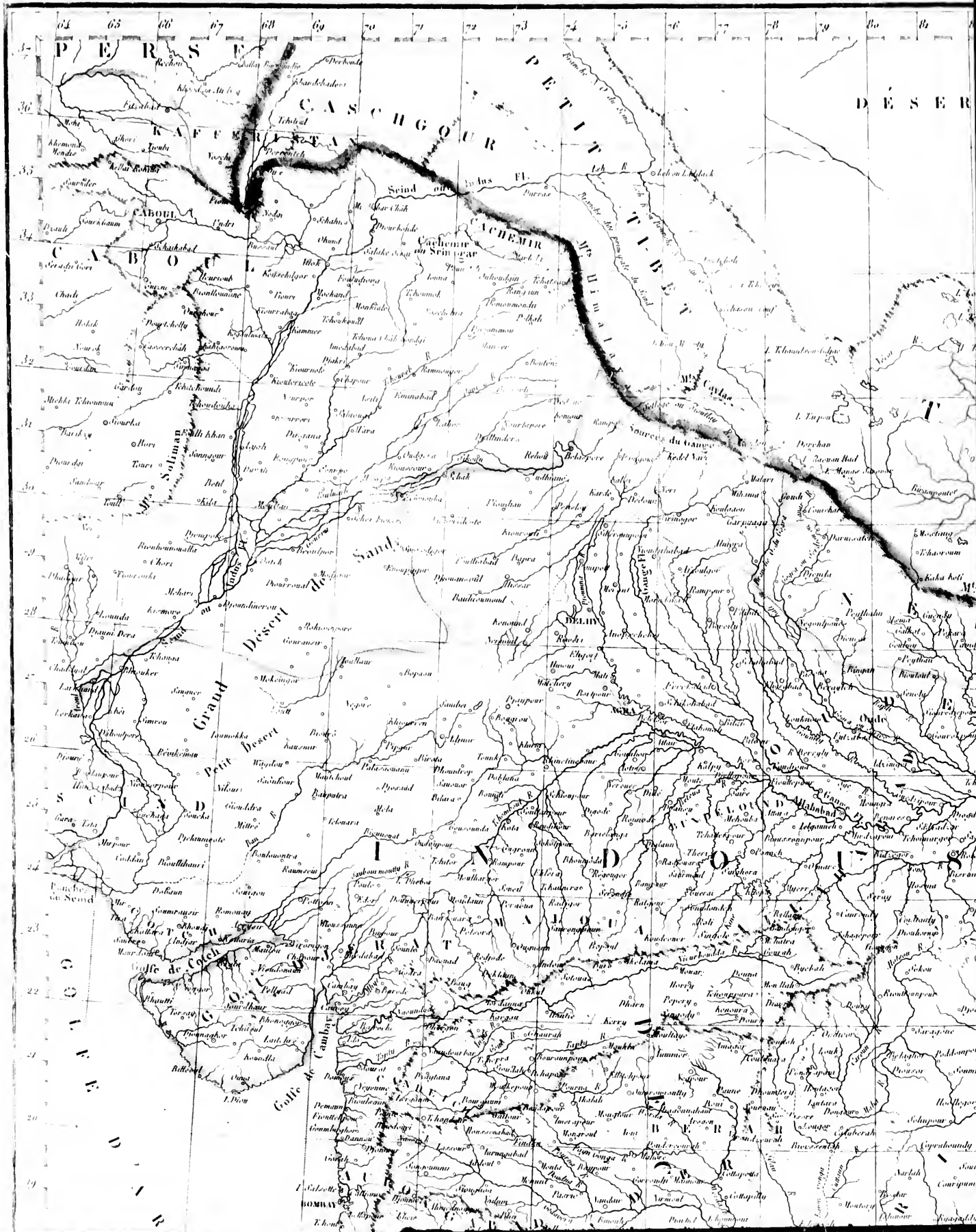




Carte de la mer de l'Inde

600 900 1200

12 P
13 P
14 P
15 P
16 P
17 P
18 P
19 P
20 P
21 P
22 P
23 P
24 P
25 P
26 P
27 P
28 P
29 P
30 P
31 P
32 P
33 P
34 P
35 P
36 P
37 P
38 P
39 P
40 P
41 P
42 P
43 P
44 P
45 P
46 P
47 P
48 P
49 P
50 P
51 P
52 P
53 P
54 P
55 P
56 P
57 P
58 P
59 P
60 P
61 P
62 P
63 P
64 P
65 P
66 P
67 P
68 P
69 P
70 P
71 P
72 P
73 P
74 P
75 P
76 P
77 P
78 P
79 P
80 P
81 P
82 P
83 P
84 P
85 P
86 P
87 P
88 P
89 P
90 P
91 P
92 P
93 P
94 P
95 P
96 P
97 P
98 P
99 P
100 P



64 65 66 67 68 69 70 71 72 73 74 75 76 77 78 79 80 81

P E R S I A

C A B O U L

K A F F E R I S T A N

C A S C H G O U R

P E T I T T I B E T

A C H É M I R

S E I N D O U

S U L T A N A

B É A R B A

G A N G E S

I N D U S

A R A B I A

B O M B A I

INDIAN OCEAN

ARABIAN SEA

INDIA

CEYLON

MADEIRA

CAPE OF GOOD HOPE

INDIAN OCEAN

ARABIAN SEA

INDIA

CEYLON

MADEIRA

CAPE OF GOOD HOPE

INDIAN OCEAN

ARABIAN SEA

INDIA

CEYLON

MADEIRA

CAPE OF GOOD HOPE

INDIAN OCEAN

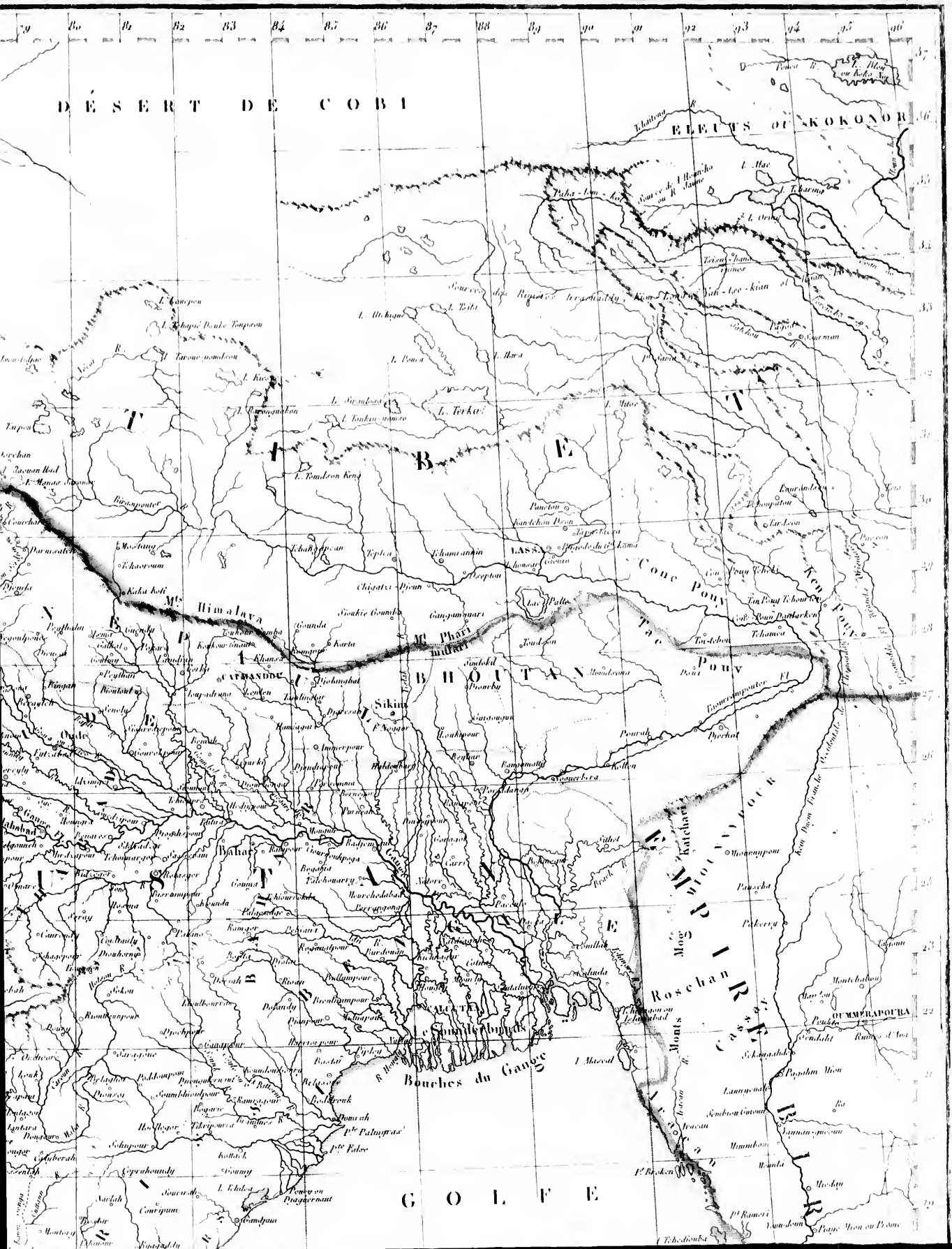
ARABIAN SEA

INDIA

CEYLON

MADEIRA

CAPE OF GOOD HOPE



DESERT DE COBI

ELLEUS OF KOKONOR

Himalaya

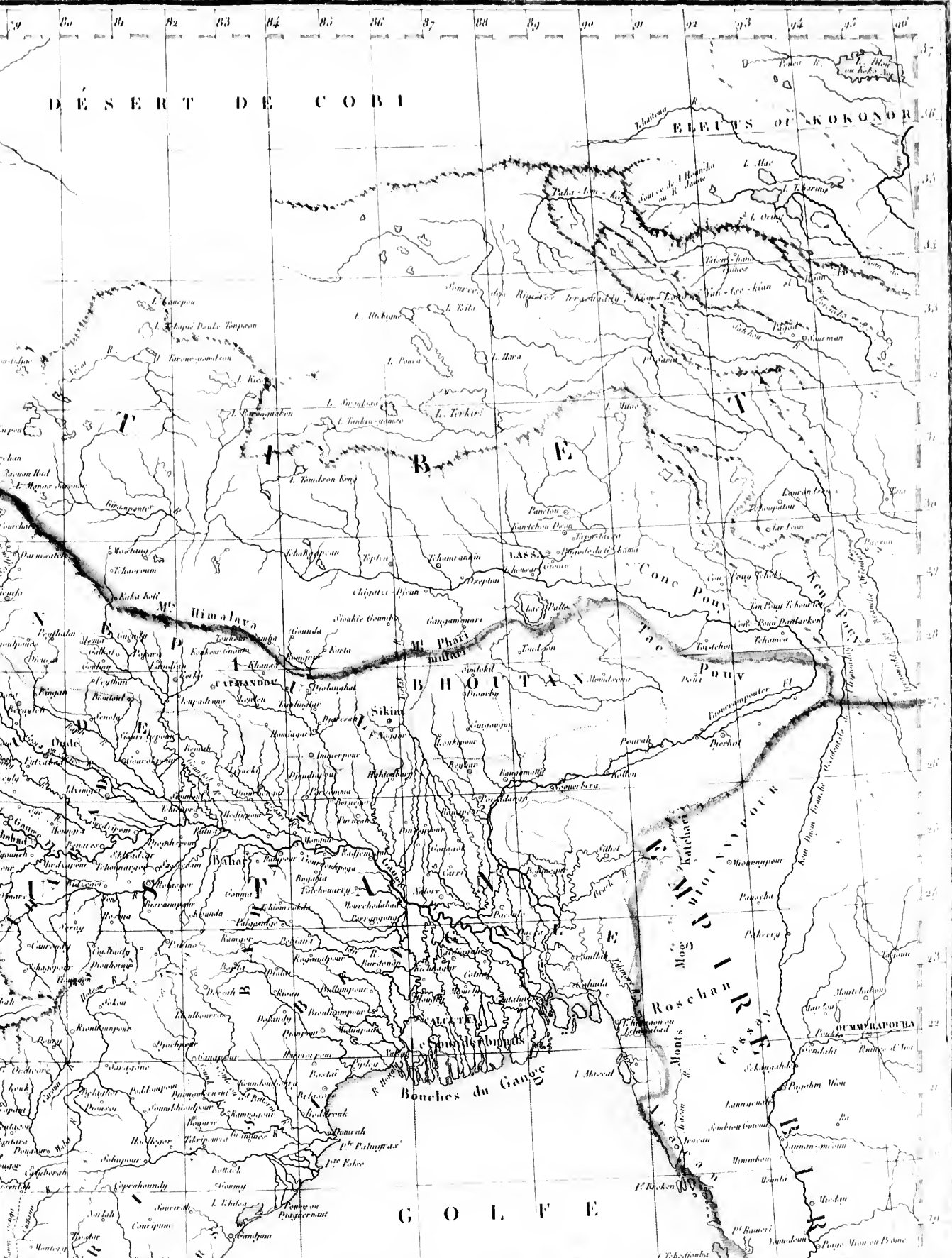
BHOUTAN

MOPHIA

ROCHAN

Bouches du Gange

G O L F E



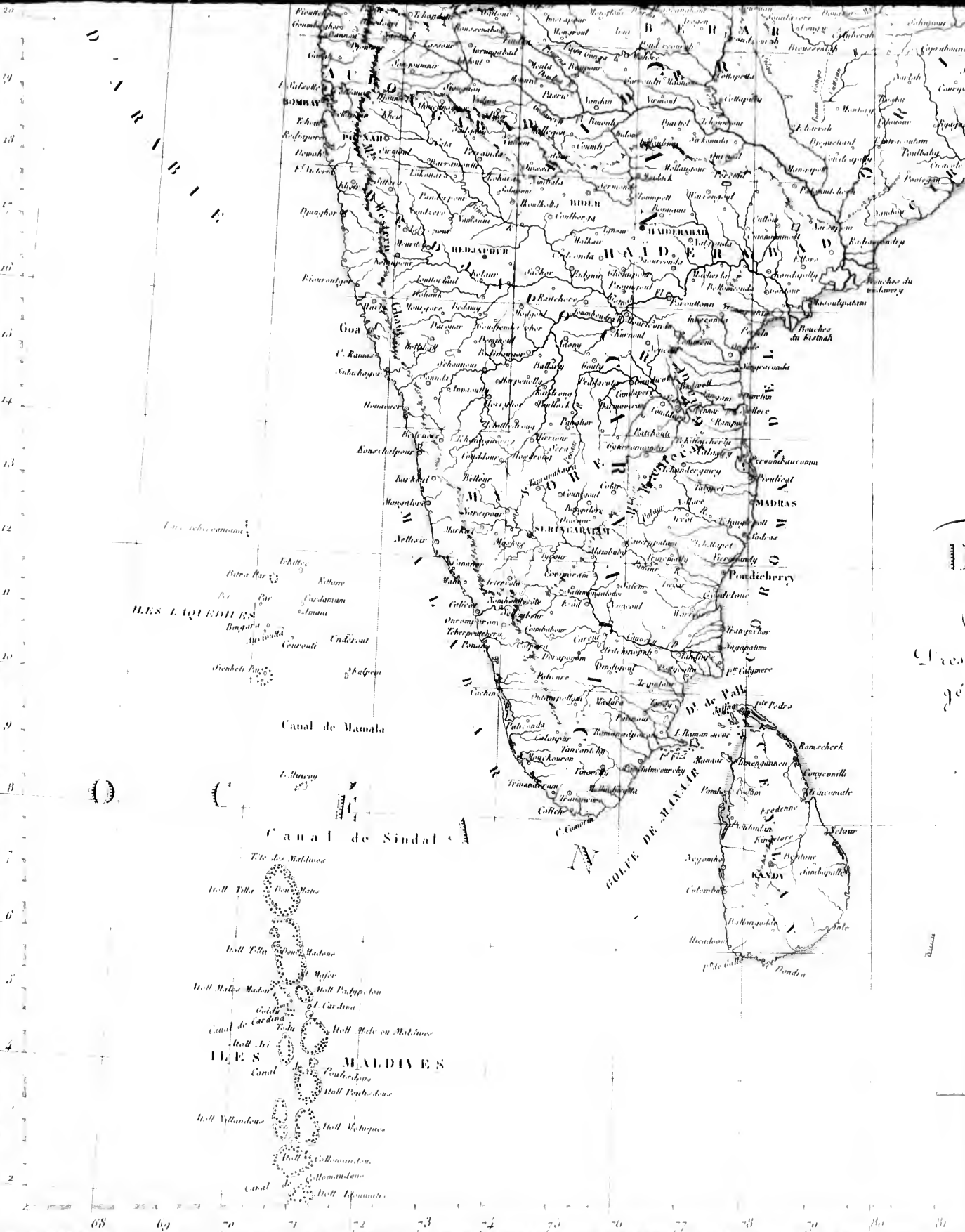
INDIENNES

ILES LAQUEDES

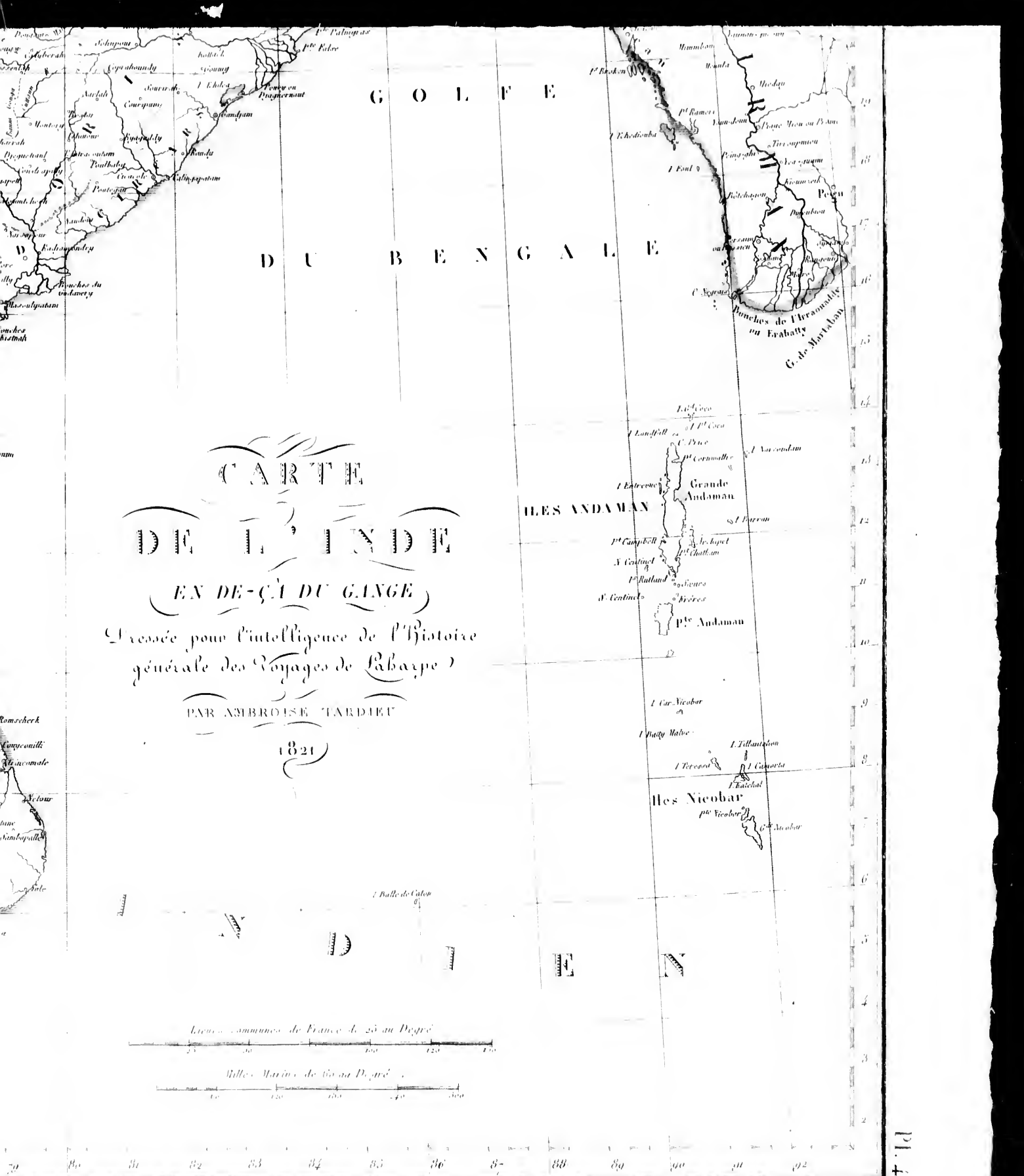
Canal de Sindal

ILES MALDIVES

GOLFE DE MANAR



Pressé
géné



G O L F E

D U B E N G A L E

CARTE

DE L'INDE

(EN DE-ÇA DU GANGE)

Pressée pour l'intelligence de l'Histoire
générale des Voyages de Laxarpe

PAR AMBROISE TARDIEU

1821

ILES ANDAMAN


Grande Andaman

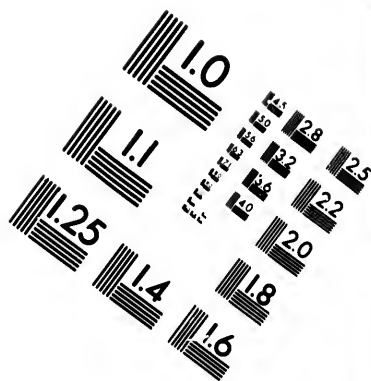
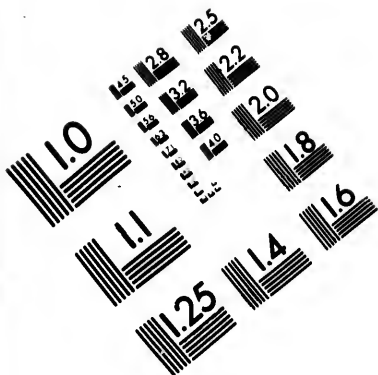
Iles Nicobar

1^{re} Nicobar 2^e Nicobar


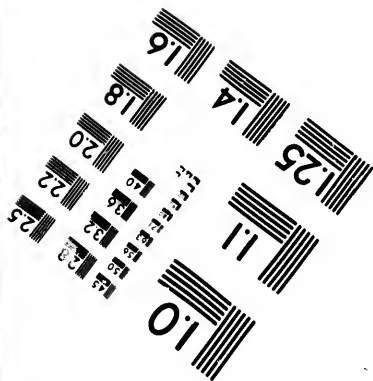
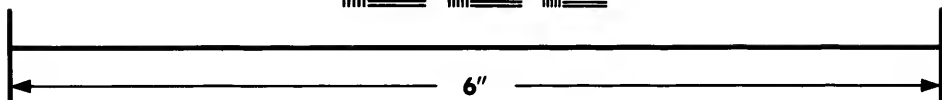
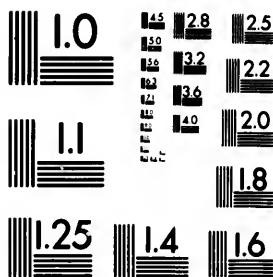
Lignes communes de France de 20 au Degré

Milles Marins de 60 au Degré





**IMAGE EVALUATION
TEST TARGET (MT-3)**

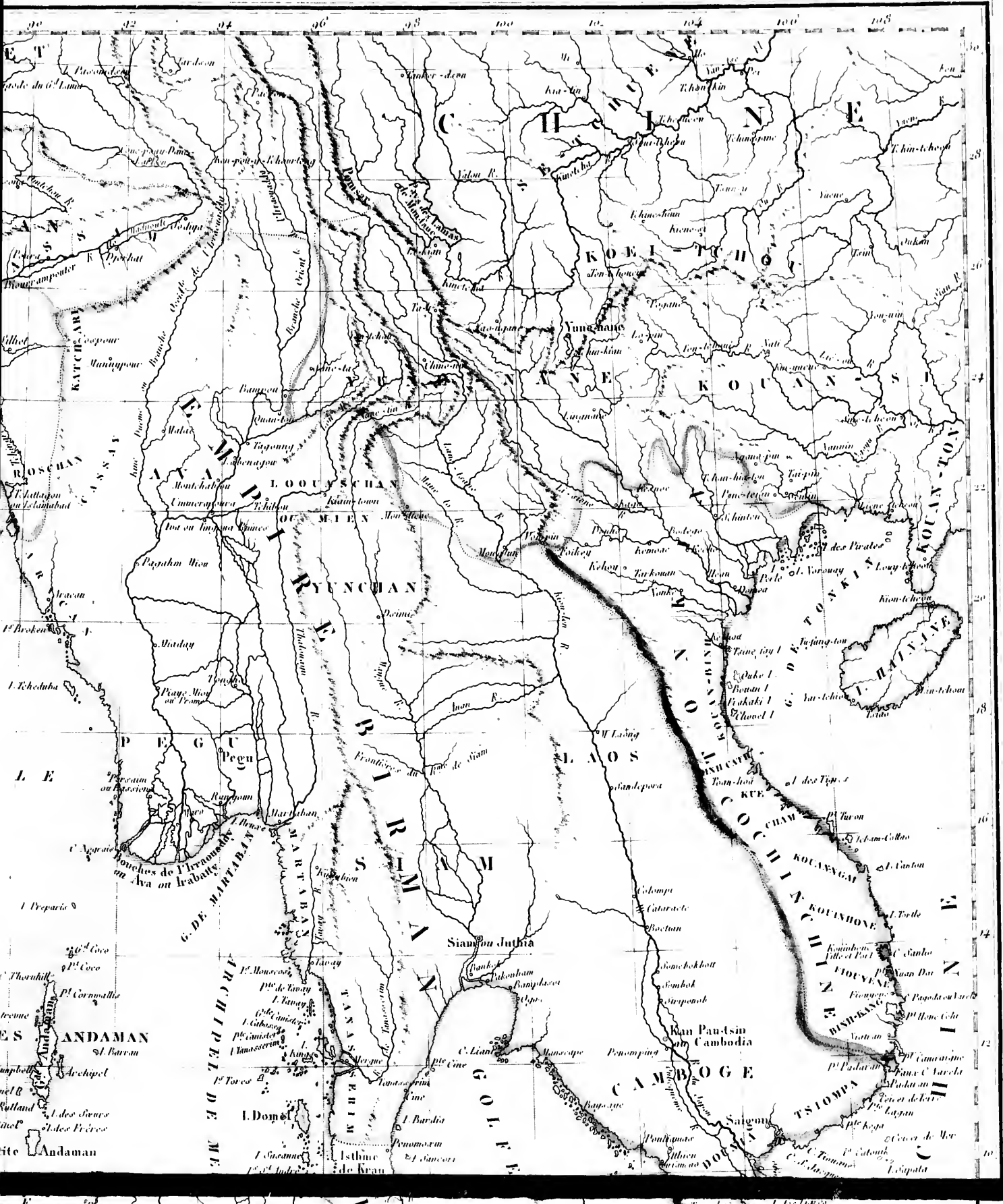


**Photographic
Sciences
Corporation**

23 WEST MAIN STREET
WEBSTER, N.Y. 14580
(716) 872-4503

1.5 1.8 2.0 2.2 2.5
1.8 2.0 2.2 2.5 2.8

1.5 1.8 2.0 2.2 2.5
1.8 2.0 2.2 2.5 2.8



B E N G A L E

16

14

12

10

8

6

4

2

0



I. Desparis

6^e Ile
P^o Coco

C. Thornhill
P^o Caron

I. Entremont
ILES DAMAN
St. Barran

P^o Campbell Archipel

I. Sentinel &
I. des Sieurs
I. Sentinel I. des Freres

Petite Andaman

Car Nicobar I

I. Poreeca I. Tillantchon
I. Katchal I. Camorta

ILES NICOBAR

P^o Nicobar
6^e Nicobar

I. Wa
I. Brass
I. Nancy

CARTE
DE L'INDE

PRESQU'ILE AU DE LA DU GANGE

Dressée pour l'intelligence de l'histoire
générale des Voyages de l'Asie

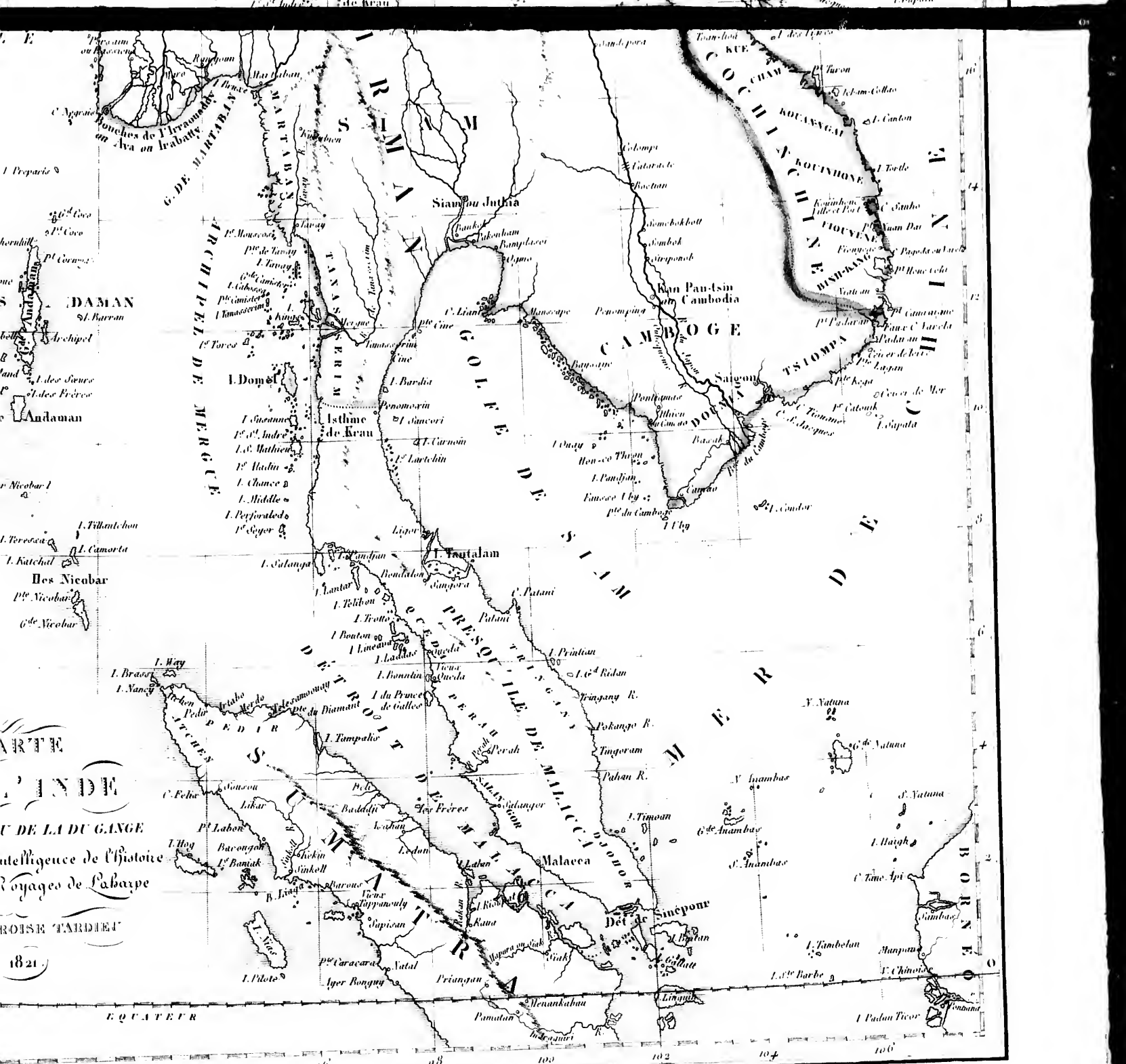
PAR AMBROISE TARDIEU

1821

EQUATE

90 92


Lignes communes



PARTIE
 L'INDE
 DU GANGE
 Intelligence de l'histoire
 Voyages de Cabarte
 ROISS TARDIET
 1821

Lieues communes de France de 20 au Degré

Milles Marins de 60 au Degré

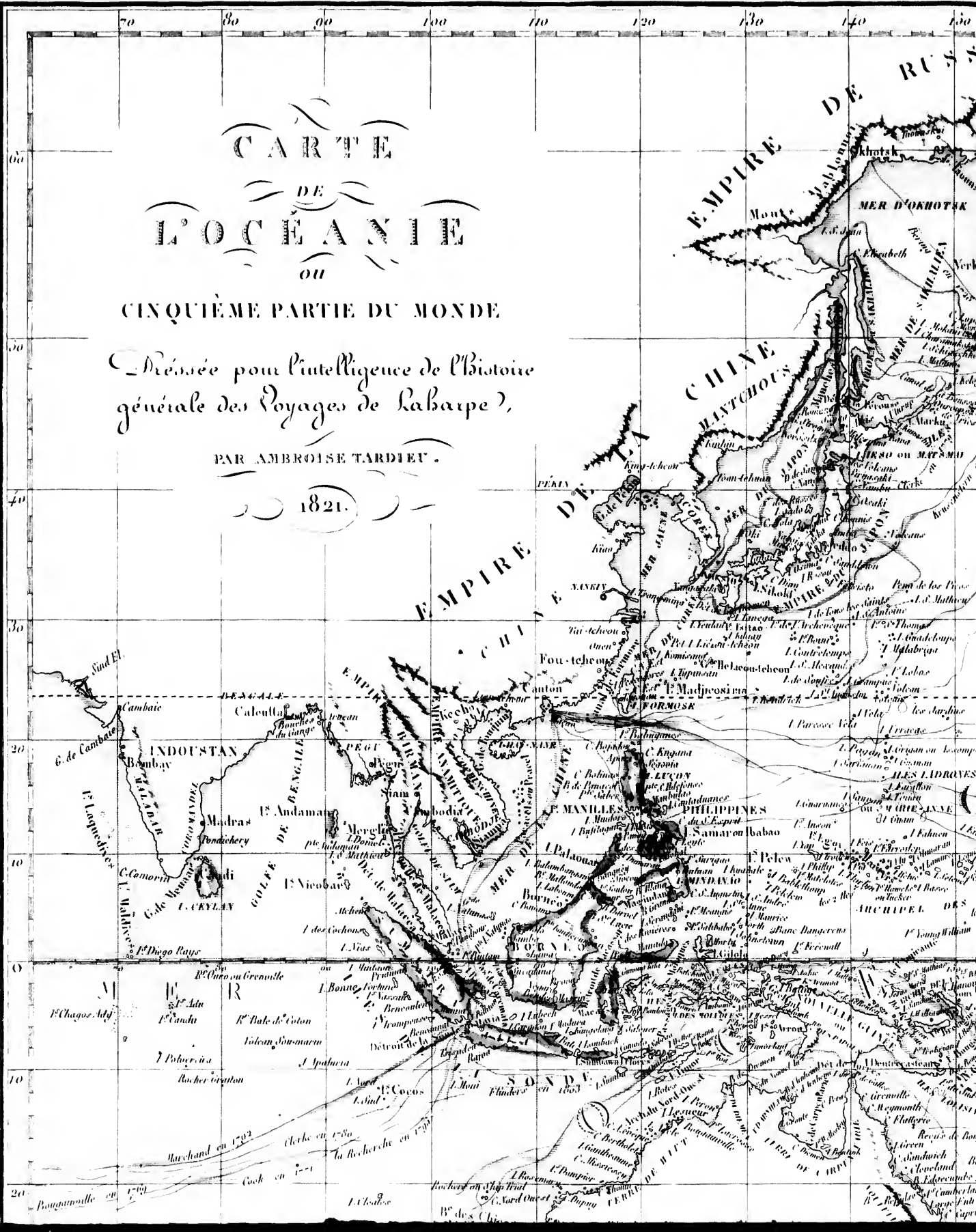


CARTE
DE
L'Océanie
ou
CINQUIÈME PARTIE DU MONDE

Destinée pour l'intelligence de l'Histoire
générale des Voyages de Laperouse,

PAR AMBROISE TARDIEU.

1821.





140 150 160 170 180 190 200 210 220

DE RUSSIE AMERIQUE

MER D'OKHOTSK BASSIN DU NORD Océan de BERING

ILES ALÉOUTES ou ALÉOUTIENNES

GRAND Océan BORÉAL

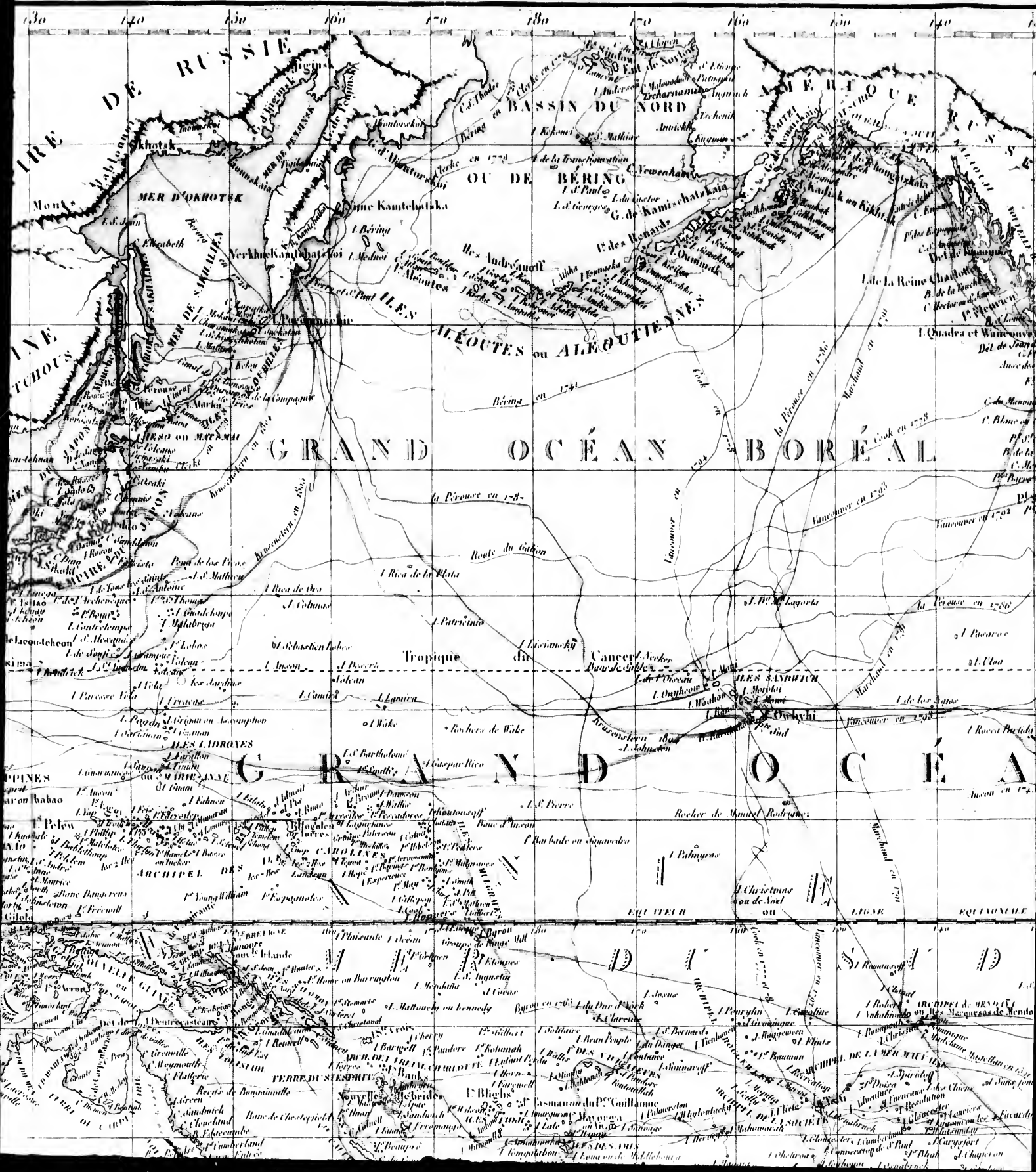
ILES SANDWICH

GRAND Océan

EQUATEUR ou LIGNE EQUINOXIALE

ILES PHILIPPINES

ILES MALOUCOISES



130 140 150 160 170 180 190 200 210 220

RUSSIE

MER D'OKHOTSK

ALÉOUTES ou ALÉOUTIENNES

AMÉRIQUE DU NORD

GRAND OcéAN BORÉAL

Tropique du Cancer

EQUATEUR

ALÉOUTES ou ALÉOUTIENNES

AMÉRIQUE DU NORD

GRAND OcéAN BORÉAL

Tropique du Cancer

EQUATEUR

ALÉOUTES ou ALÉOUTIENNES

AMÉRIQUE DU NORD

GRAND OcéAN BORÉAL

Tropique du Cancer

EQUATEUR

ALÉOUTES ou ALÉOUTIENNES

AMÉRIQUE DU NORD

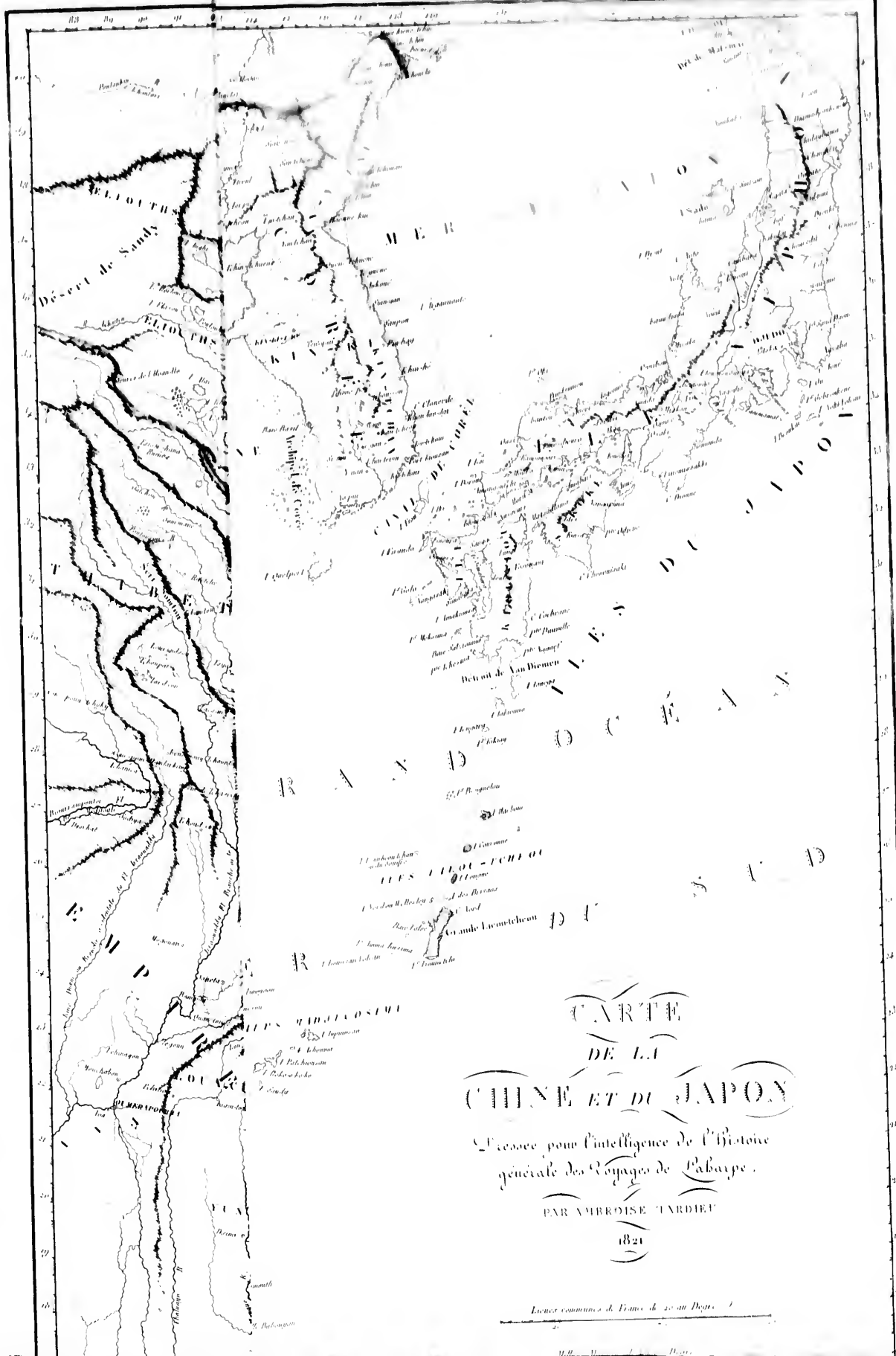
GRAND OcéAN BORÉAL

Tropique du Cancer

EQUATEUR







CARTE
DE LA
CHINE ET DU JAPON

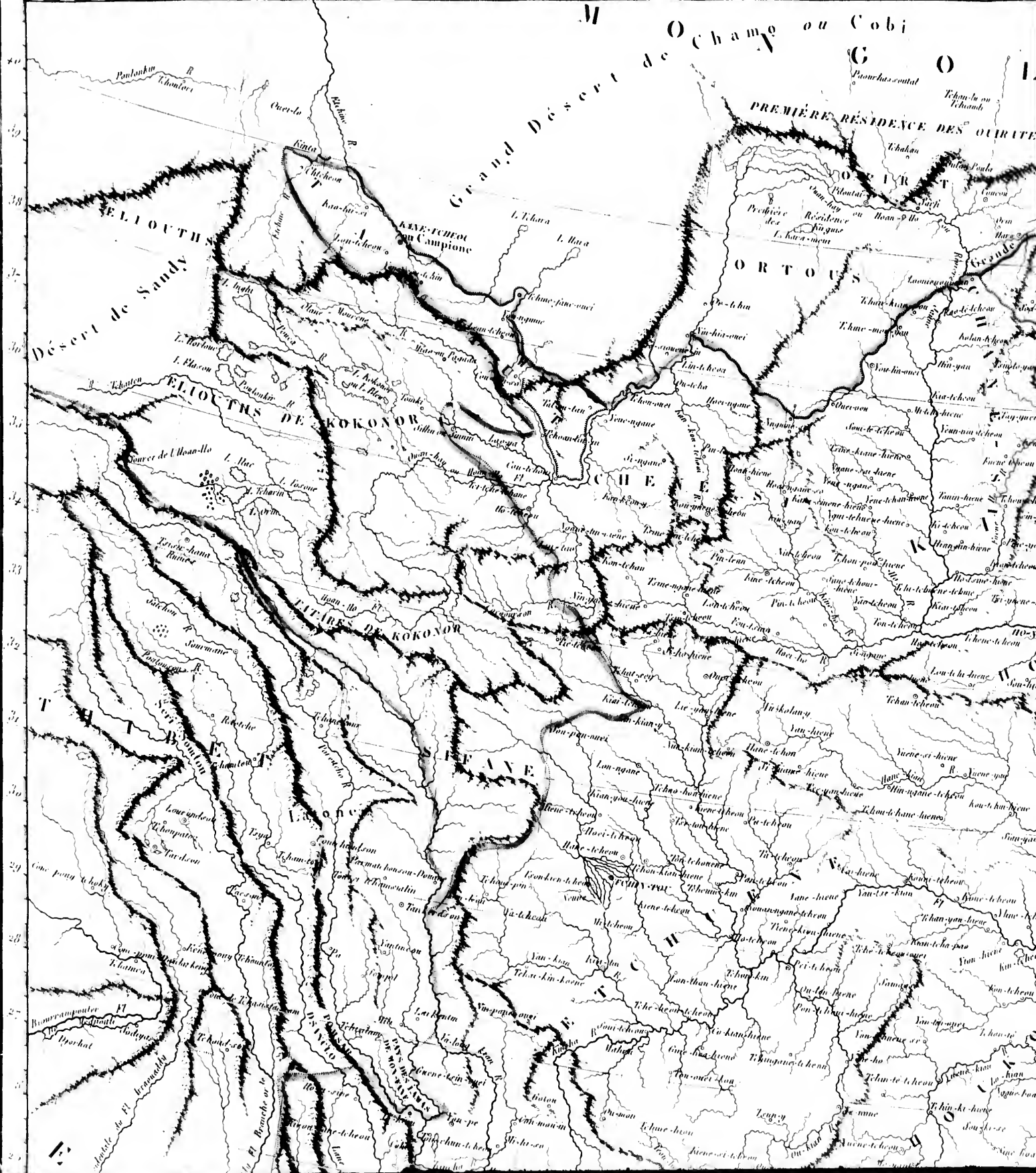
dressée pour l'intelligence de l'Histoire
générale des Royaumes de Péloupe.

PAR AMBROISE TARDIEU

1821

Licence communale de Paris de 25 au Degré.

M O C h a m p o u C o b i Grand Désert de O





obi

O L I E
IDEYCE DES OURITES OU KALHOUK

Tourmede

PEKIN

G. DE PÉ-TCHE-LY

HOAN-HA

Promontaire de Chancou

MER JAUNE

YARLY

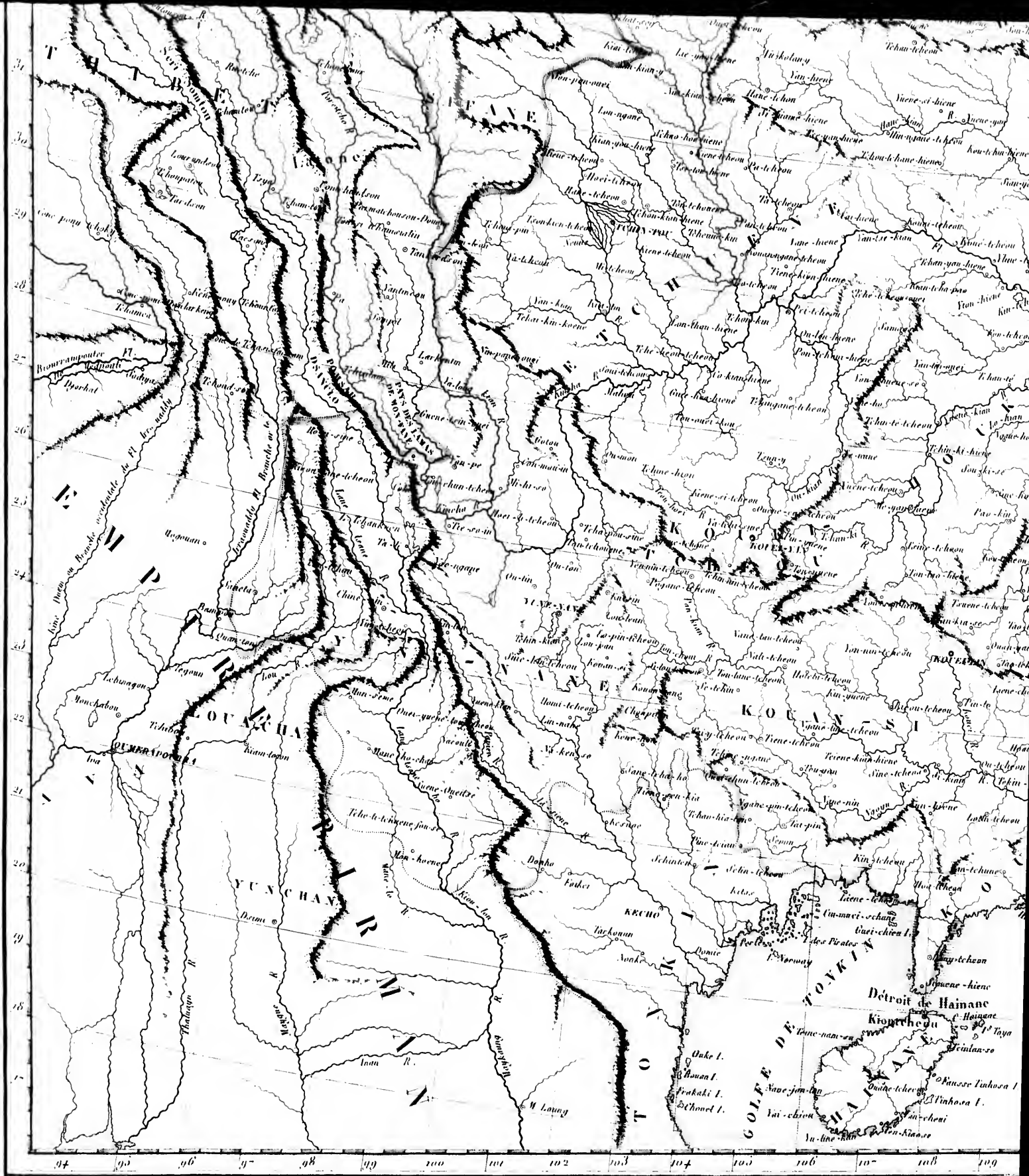
HOU-TCHOU

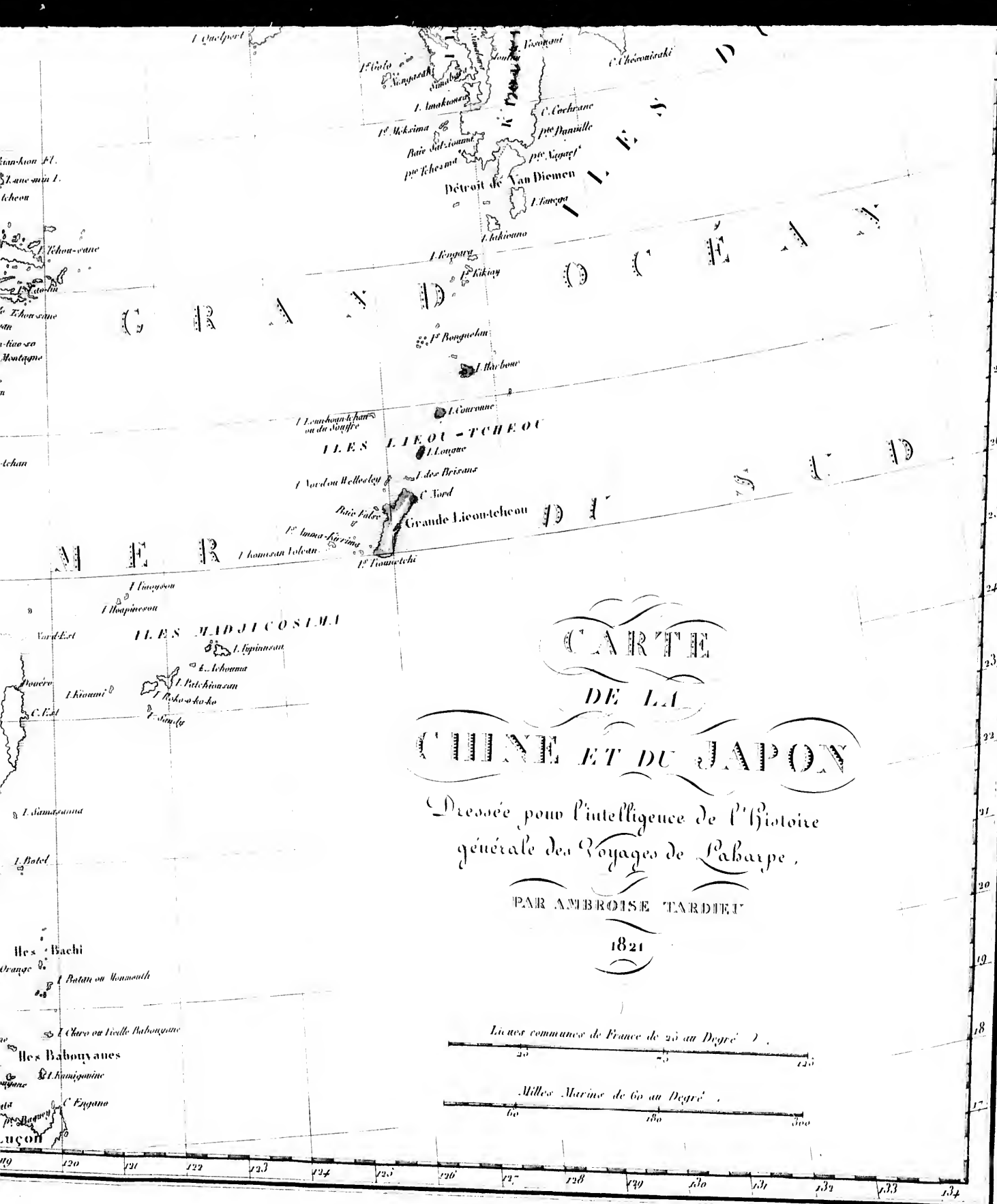
TCHÉ-KIANG

VIET-HIANG

ILES

1° Nord ou 11° Nord





CARTE
DE LA
CHINE ET DU JAPON


Dressée pour l'intelligence de l'Histoire
générale des Voyages de L'Asie.


PAR AMBROISE TARDIEU

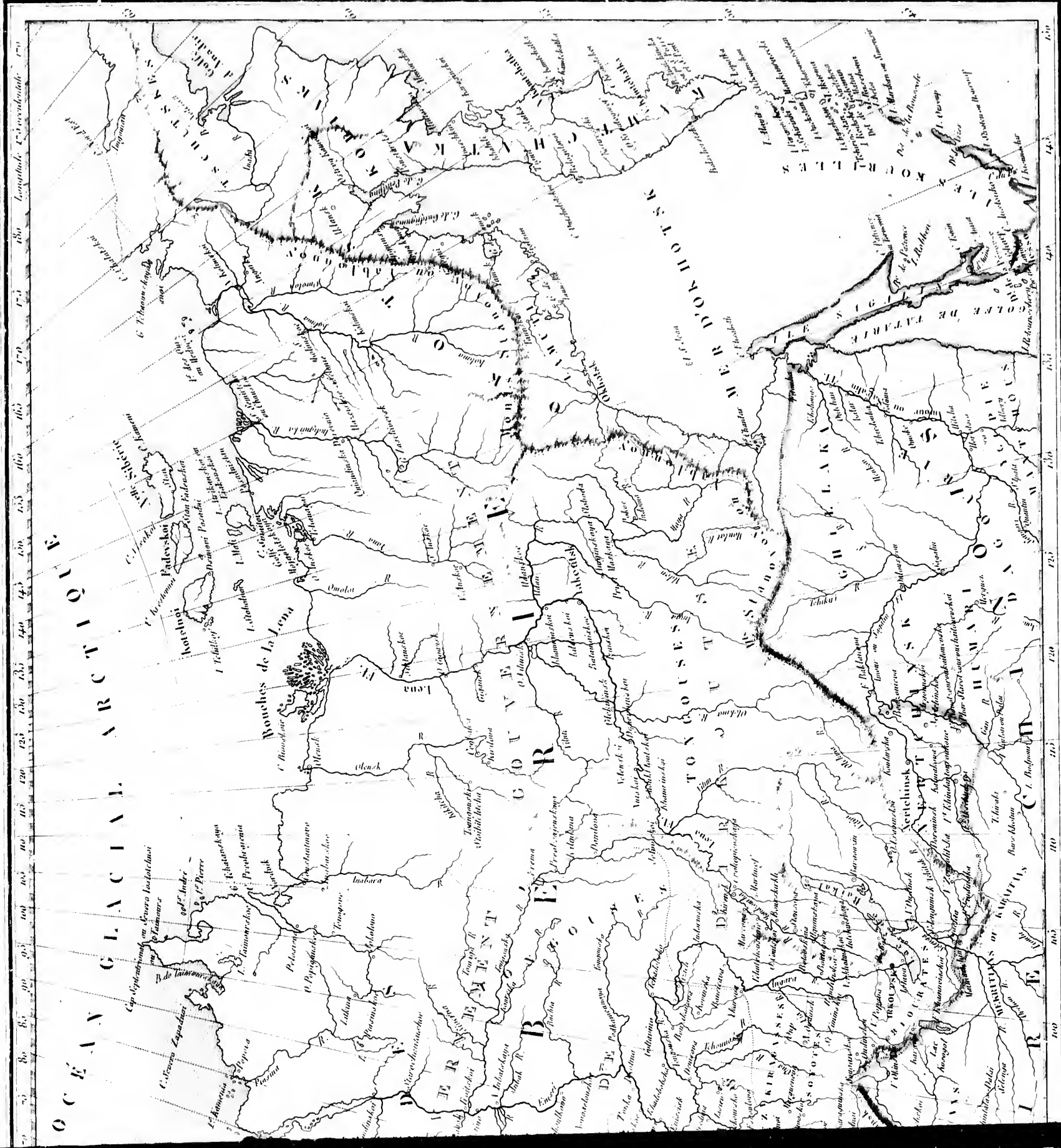
1821

Les communes de France de 20 au Degré


Milles Marins de 60 au Degré







Milles Mètres de Coût au Degré.



Fautes de 25 au Degré.





CARTE
DE LA SIBÉRIE
ET DE
KAMTCHATKA
 Gravée pour l'intelligence de l'histoire
 générale des Voyages de (Saxpe)
 PAR AMBROISE TARDIEU
 1821.


Lieues communes de France de 25 au Degré.
 0 100 200 300

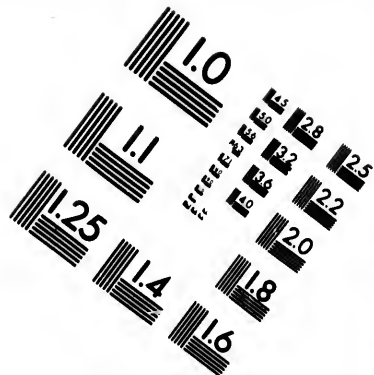
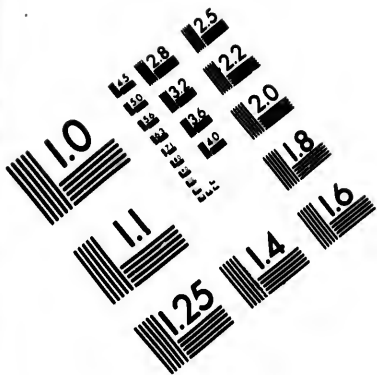
Miles
 0 40 80 120

1
2
3
4
5
6
7
8
9
10
11
12
13
14
15
16
17
18
19
20
21
22
23
24
25
26
27
28
29
30
31
32
33
34
35
36
37
38
39
40
41
42
43
44
45
46
47
48
49
50
51
52
53
54
55
56
57
58
59
60
61
62
63
64
65
66
67
68
69
70
71
72
73
74
75
76
77
78
79
80
81
82
83
84
85
86
87
88
89
90
91
92
93
94
95
96
97
98
99
100

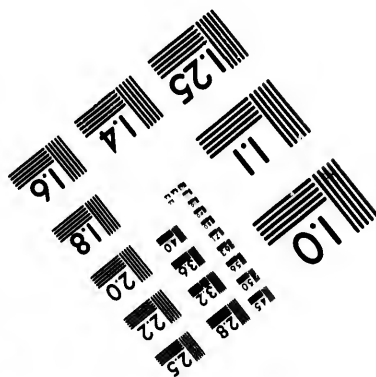

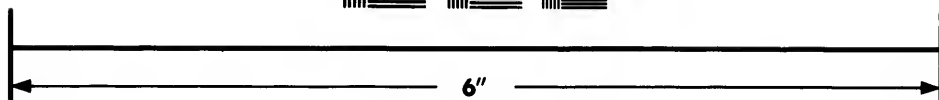



CARTE
DU
GOLFE DU MEXIQUE
Dressée pour l'intelligence de l'histoire
générale des Voyages de Cabaxpe,
PAR AMÉRIQUE TARDIET
1821





**IMAGE EVALUATION
TEST TARGET (MT-3)**



**Photographic
Sciences
Corporation**

23 WEST MAIN STREET
WEBSTER, N.Y. 14580
(716) 872-4503

18
20
22
25
28
32
36
40

10
12
15
18
20
22
25
28
32
36
40



GOLFE DU MEXIQUE
 Dressée pour l'usage
 générale des

PAR A. M. B.

M E R D E
 C A R A I B E S
 I S T H M E D E P A N A M A
 Y U C A T A N
 G R A N D C A Y M A N



90 88 86 84 82 80 78 76 74 72

M E R D E

H O N D U R A S

Grand Cayman

H O N D U R A S



Lieux communs de France de 25 au Degre)



Milles Marins de 60 au Degre



100 08 00 04 02 00 98 96





M E R
D E
G R A N D C A Y M A N

H O N D U R A S

M E R D E S

T E R R E

F E R M E

80 82 84 86 88 90

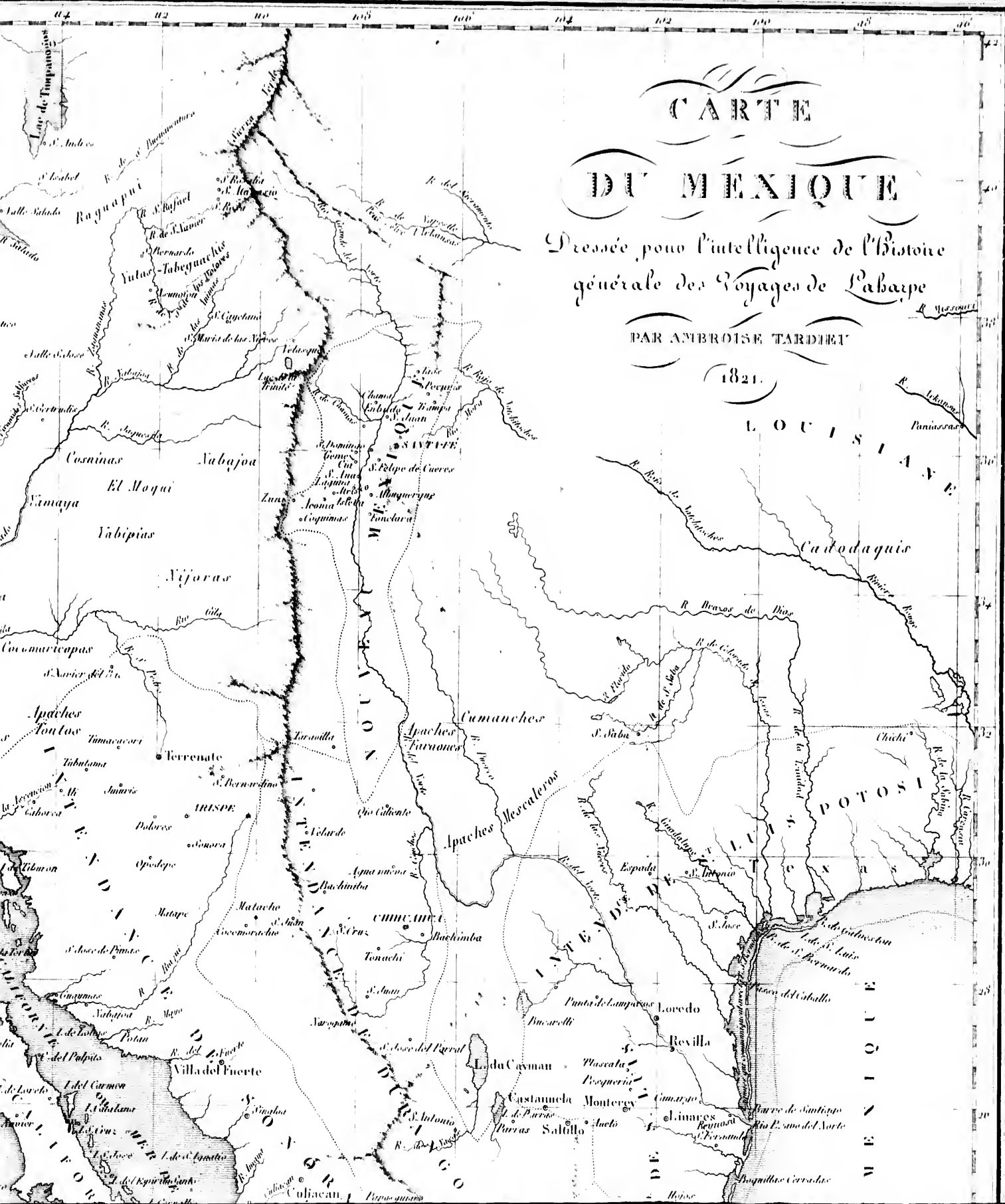


CARTE DU MEXIQUE

Dressée pour l'intelligence de l'Histoire
générale des Voyages de Labarpe

PAR AMBROISE TARDIEU

1821.





MER DES ANTILLES



Océan Atlantique
 Océan Indien
 Océan Pacifique
 Océan Austral

Tropique de Capricorne

Tropique de Capricorne



FRANÇOIS TERRE

S. Inabonoe ou S. Felix

*I. de Juan Fernandez
Isla Fuera de Isla Tierra*

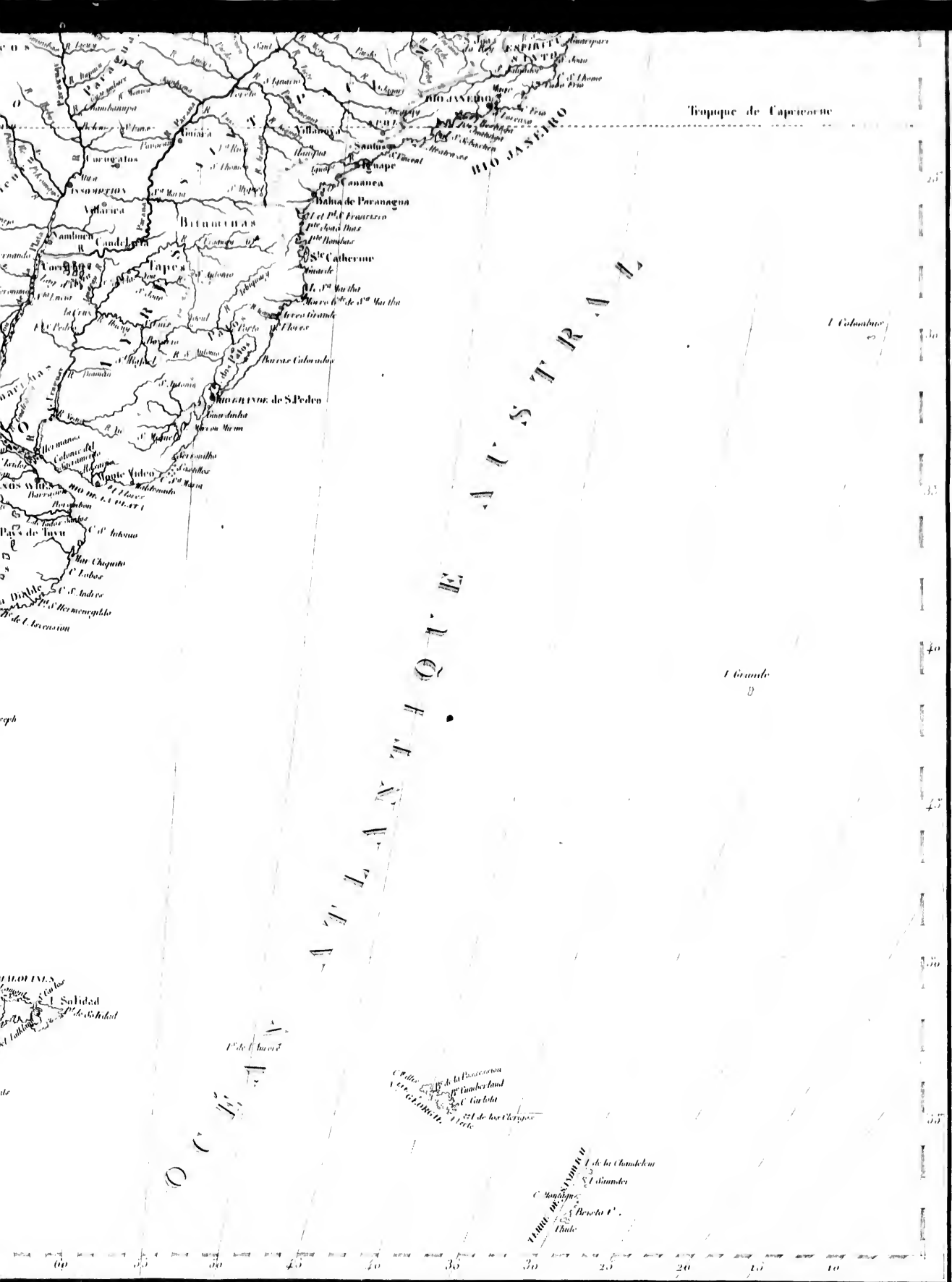
Lignes communes de France de 25 au Degre.

Villes Marines de 60 au Degre.



00 100 200 300 400 500 600 700 800 900 1000





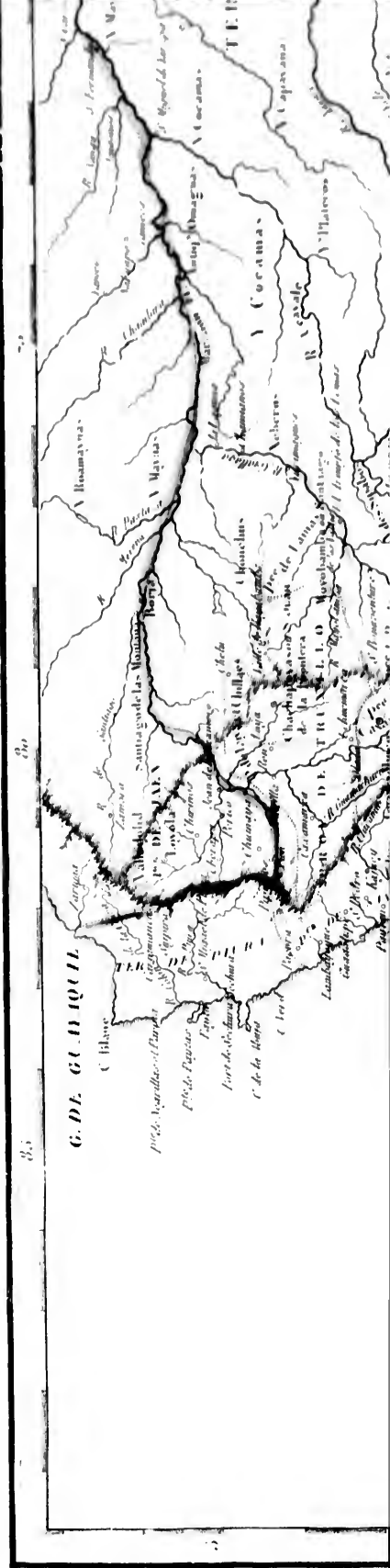
Tropique de Capricorne

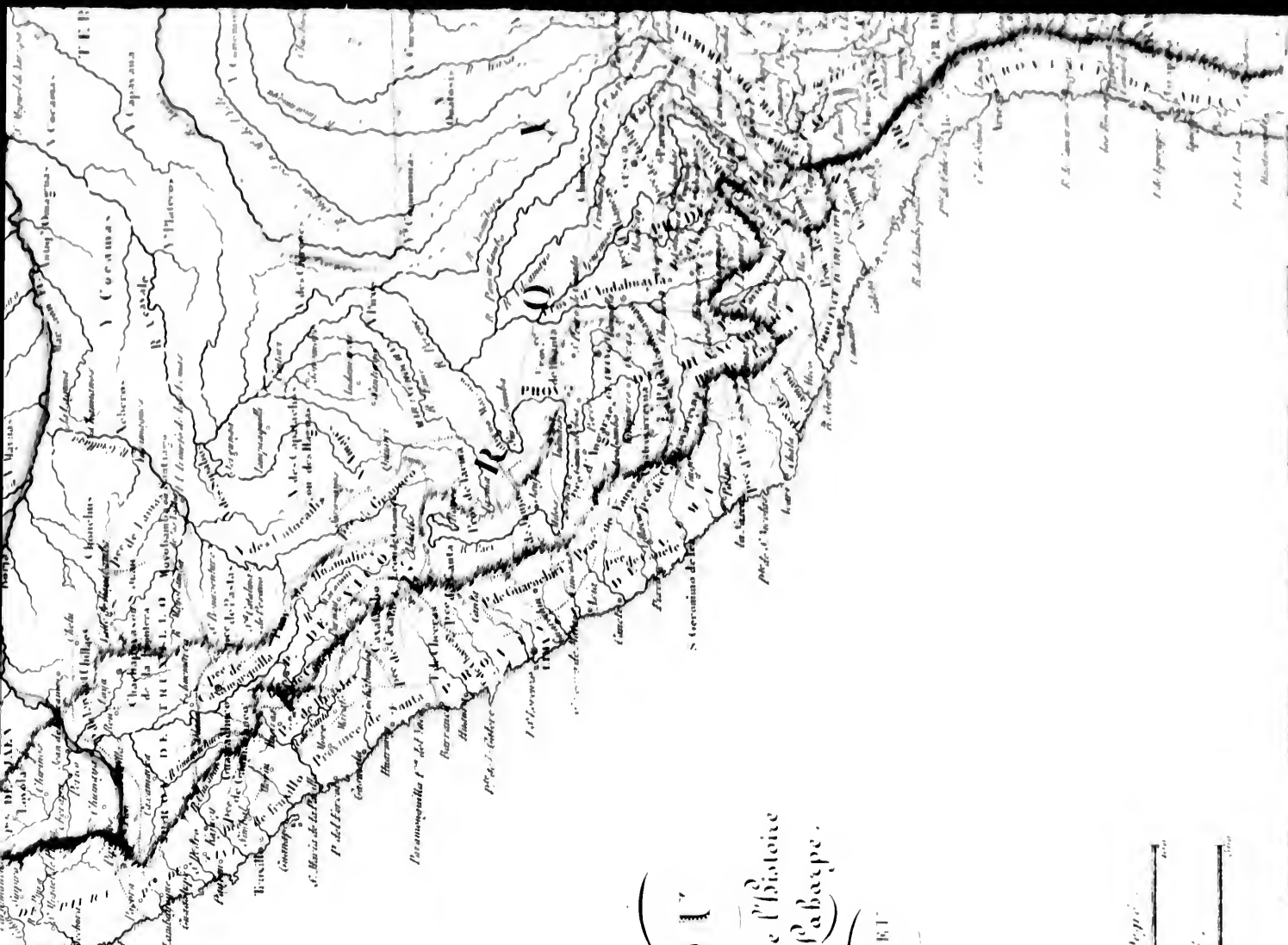
OCEANO ATLANTICO AUSTRALIS

I. Columbus

I. Grande







()
 C A R T E
 ()
 D U P É R O U
 ()
 Dressée pour l'intelligence de l'Histoire
 générale des Voyages de Sabaye.
 ()
 P A R A M B R O I S E T A R D E T
 ()
 1821
 ()

Lignes romaines de Paris de 25 au Degré
 Mille Marins de 60 au Degré





CARTE
DU BRÉSIL,

Dressée pour l'intelligence de l'Histoire
générale des Voyages de Labarpe.

PAR AMBROISE TARDIEU


1821

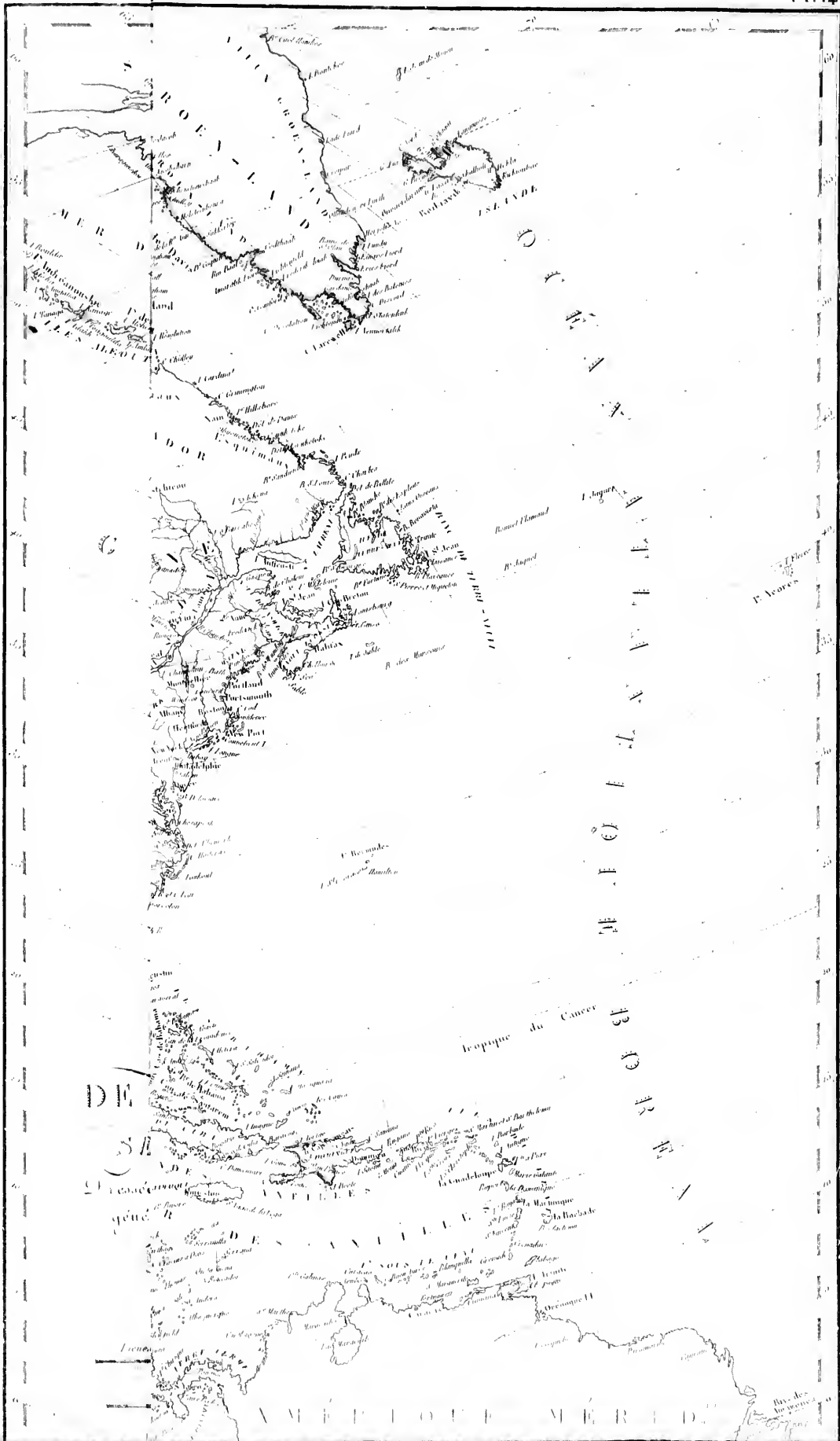
Lièges communes de France de 25 au Degré.




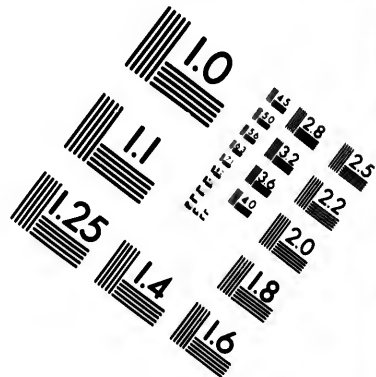
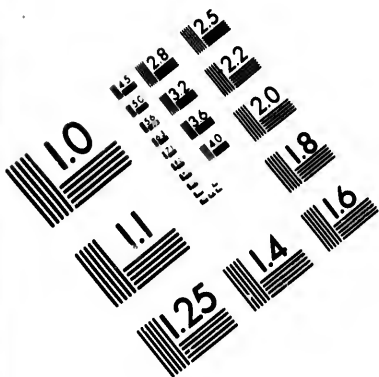
Milles Marins de 60 au Degré.



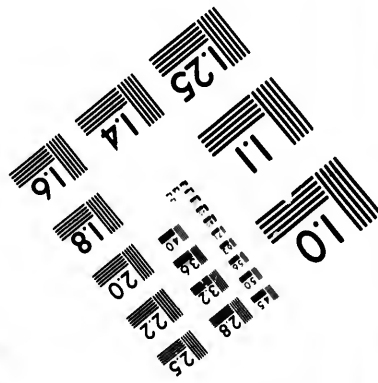
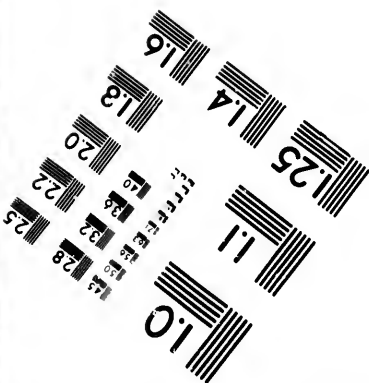

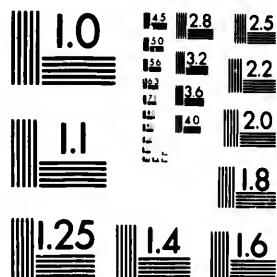








**IMAGE EVALUATION
TEST TARGET (MT-3)**



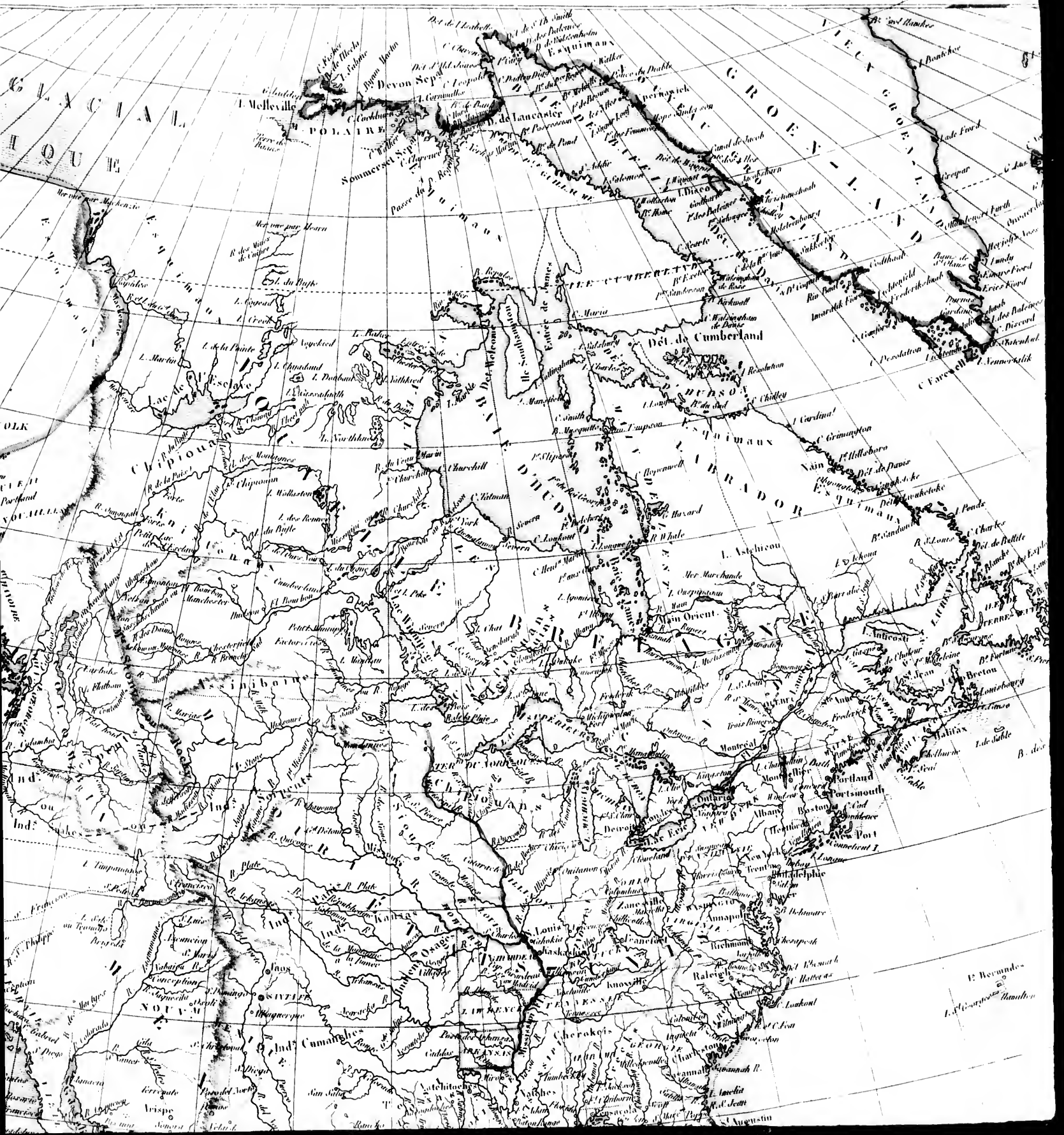
**Photographic
Sciences
Corporation**

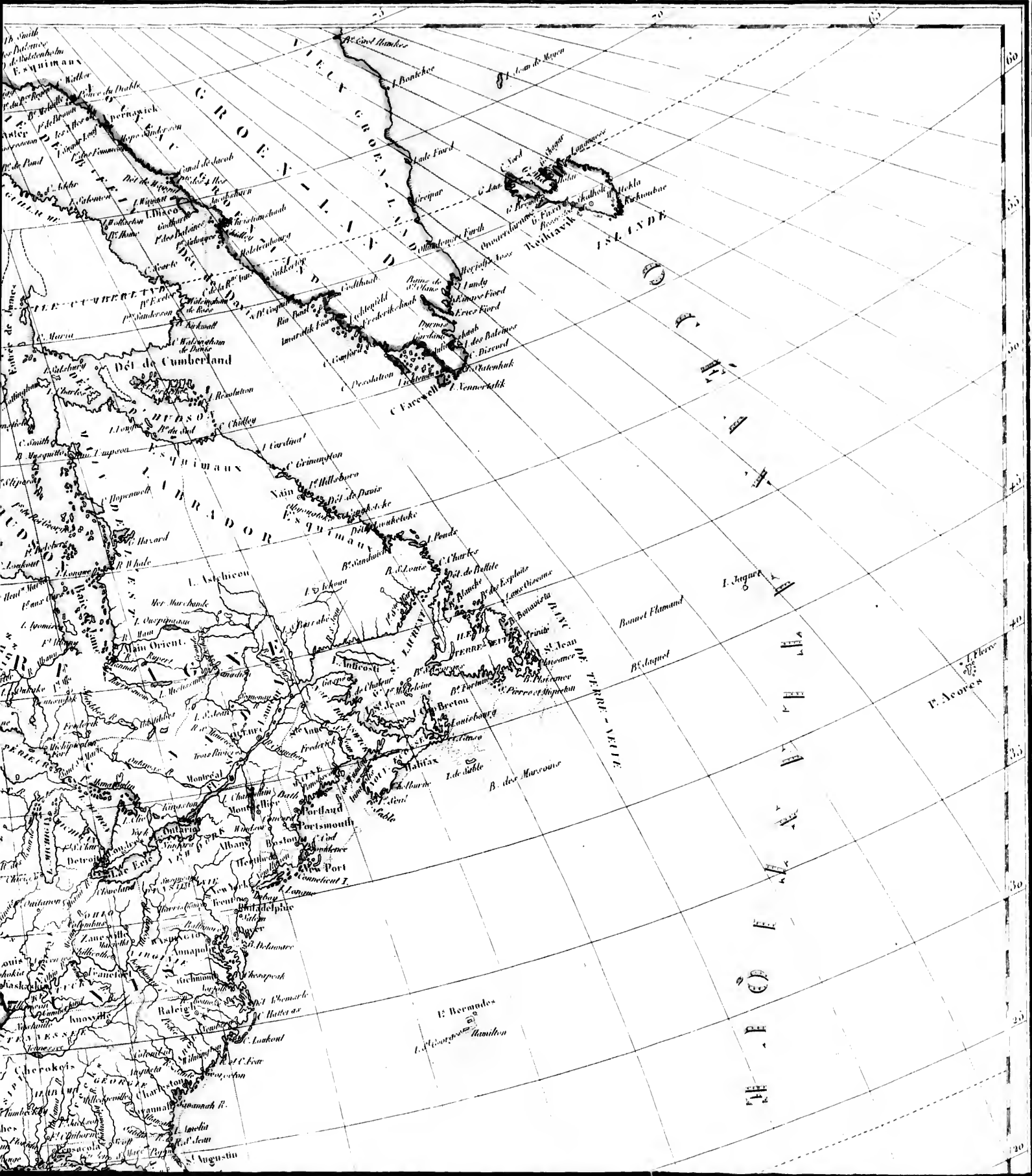
23 WEST MAIN STREET
WEBSTER, N.Y. 14580
(716) 872-4503

25

22







G R O E Y L I N D I S L A N D E

I S L A N D E

D E L de Cumberland

M A I N O R I S L A N D E

M A I N O R I S L A N D E

M A I N O R I S L A N D E

M A I N O R I S L A N D E

M A I N O R I S L A N D E

M A I N O R I S L A N D E

M A I N O R I S L A N D E

M A I N O R I S L A N D E

M A I N O R I S L A N D E

M A I N O R I S L A N D E

M A I N O R I S L A N D E

M A I N O R I S L A N D E

M A I N O R I S L A N D E

M A I N O R I S L A N D E

T H E C A R I B B E A N S E A

I. Bermudes

Bonnet Flamand

B. Anquet

I. Jacques

I. Flores

I. Acrores

I. Hamilton

I. Anqueton

I. Anqueton

I. Anqueton

I. Anqueton

I. Anqueton

I. Anqueton

I. Anqueton

I. Anqueton

I. Anqueton

43
33
30
25
20
15
10
5
0

43
42
41
40
39
38
37
36
35
34
33
32
31
30
29
28
27
26
25
24
23
22
21
20
19
18
17
16
15
14
13
12
11
10
9
8
7
6
5
4
3
2
1
0

INDIENNE
OCCIDENTALE
PACIFIQUE
OCCIDENTALE

INDIENNE
OCCIDENTALE
PACIFIQUE
OCCIDENTALE


CARTE DE L'AMÉRIQUE SEPTENTRIONALE

Dressée pour l'intelligence de l'Histoire
générale des Voyages de La Harpe.

PAR AMBROISE TARDIEU

1821.

Lièges communes de France de 25 au Degré)



Milles Marins de 60 au Degré)




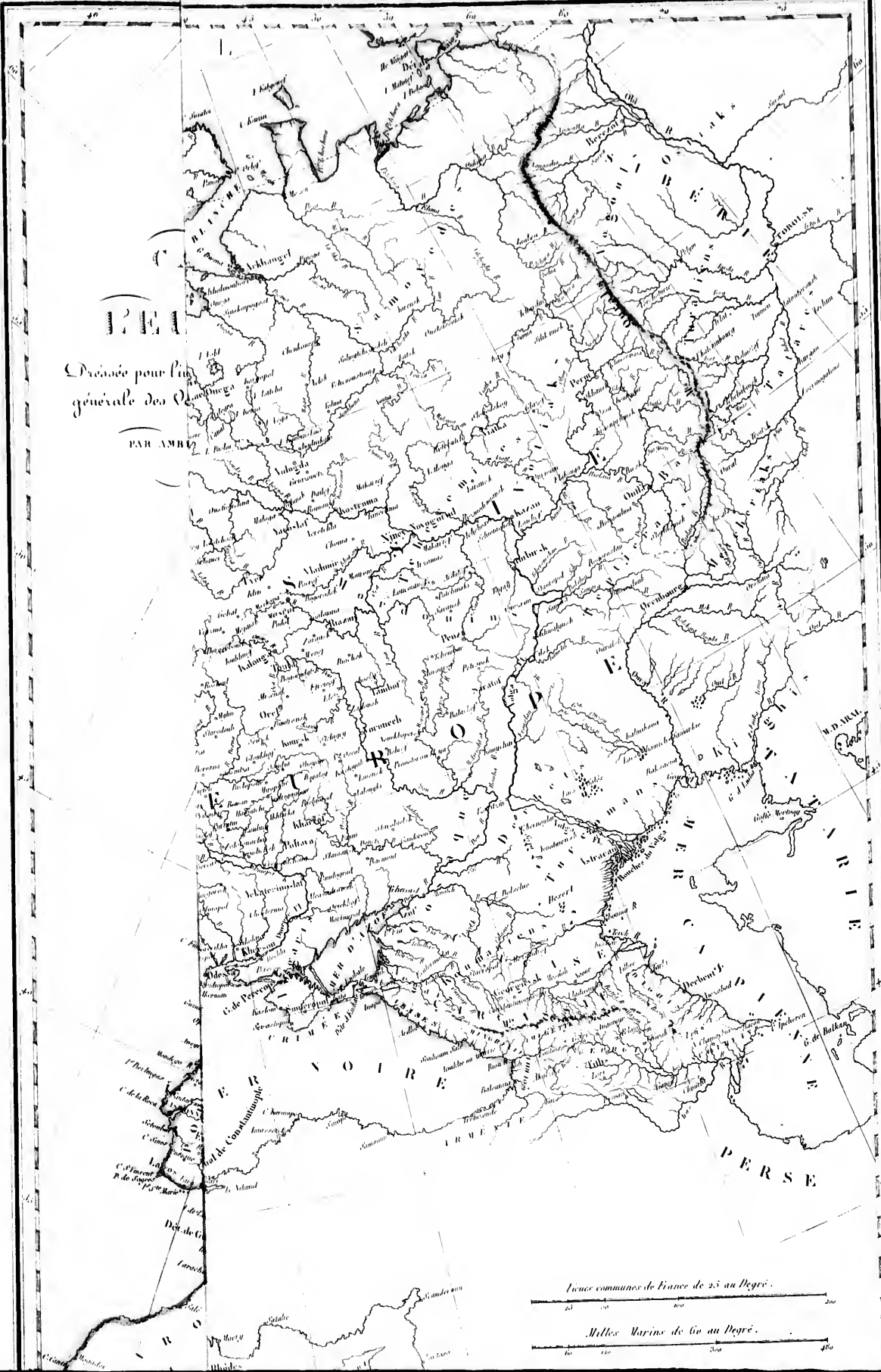


115 110 105 100 95 90 85 80 75




125 120 115 110 105 100 95 90 85





INDO-CHINE
 Carte pour l'usage
 générale des Français
 PAR AMBROISE

Une commune de France de 25 au Degré.



Milles Marins de 60 au Degré.

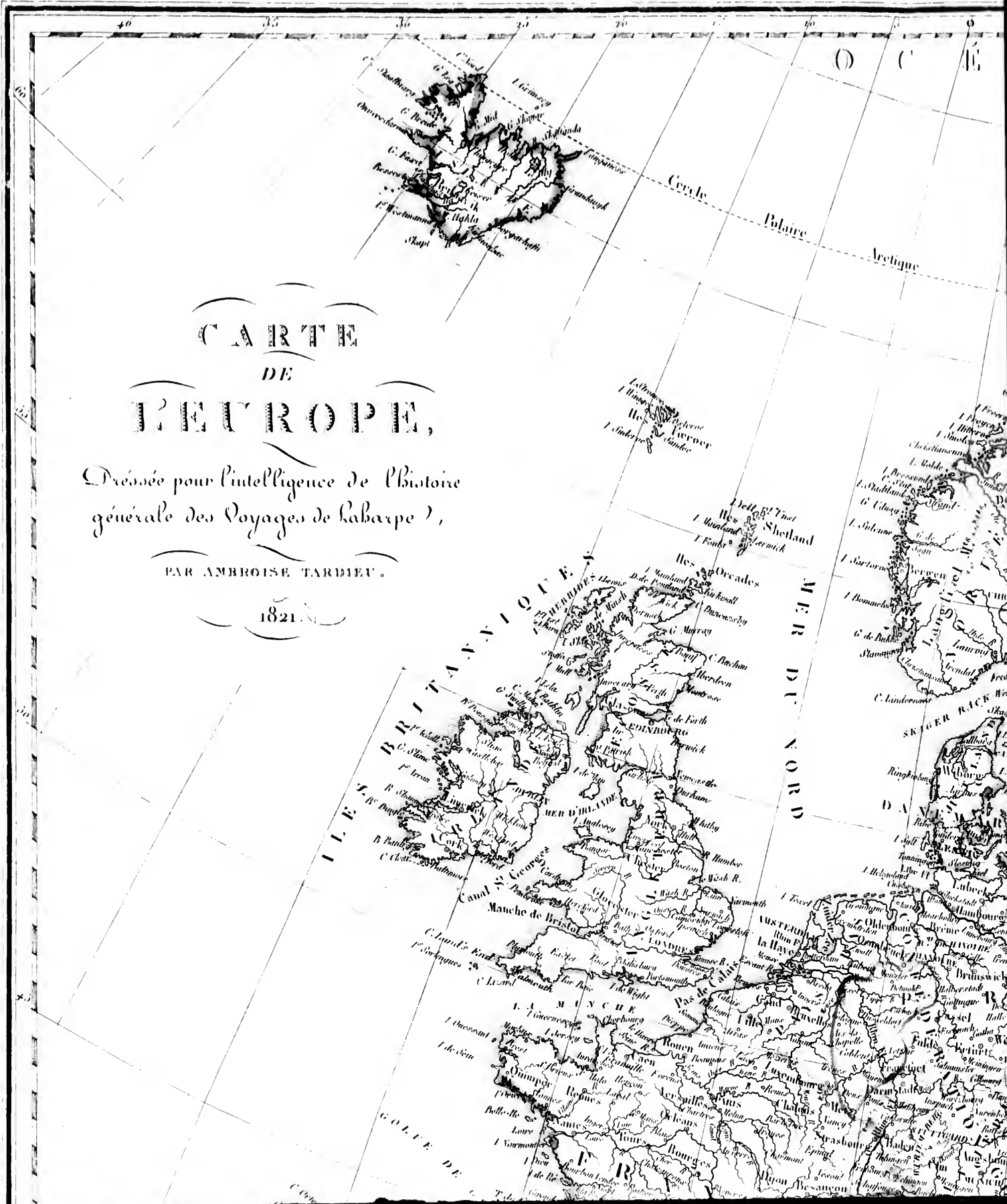


CARTE
DE
L'EUROPE,

Dressée pour l'intelligence de l'histoire
générale des Voyages de Kabarpe,

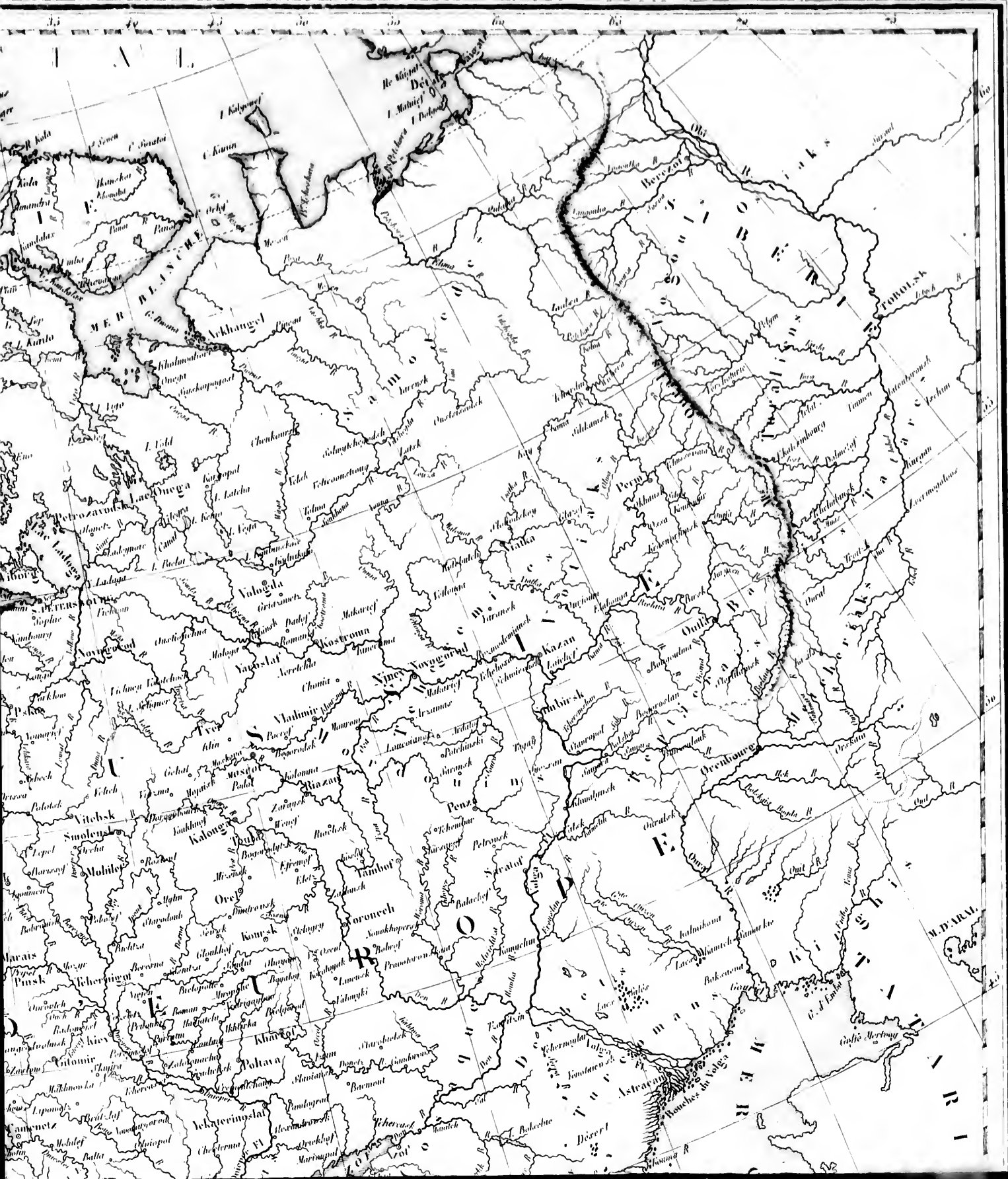
PAR AMBROISE TARDIEU.

1821.



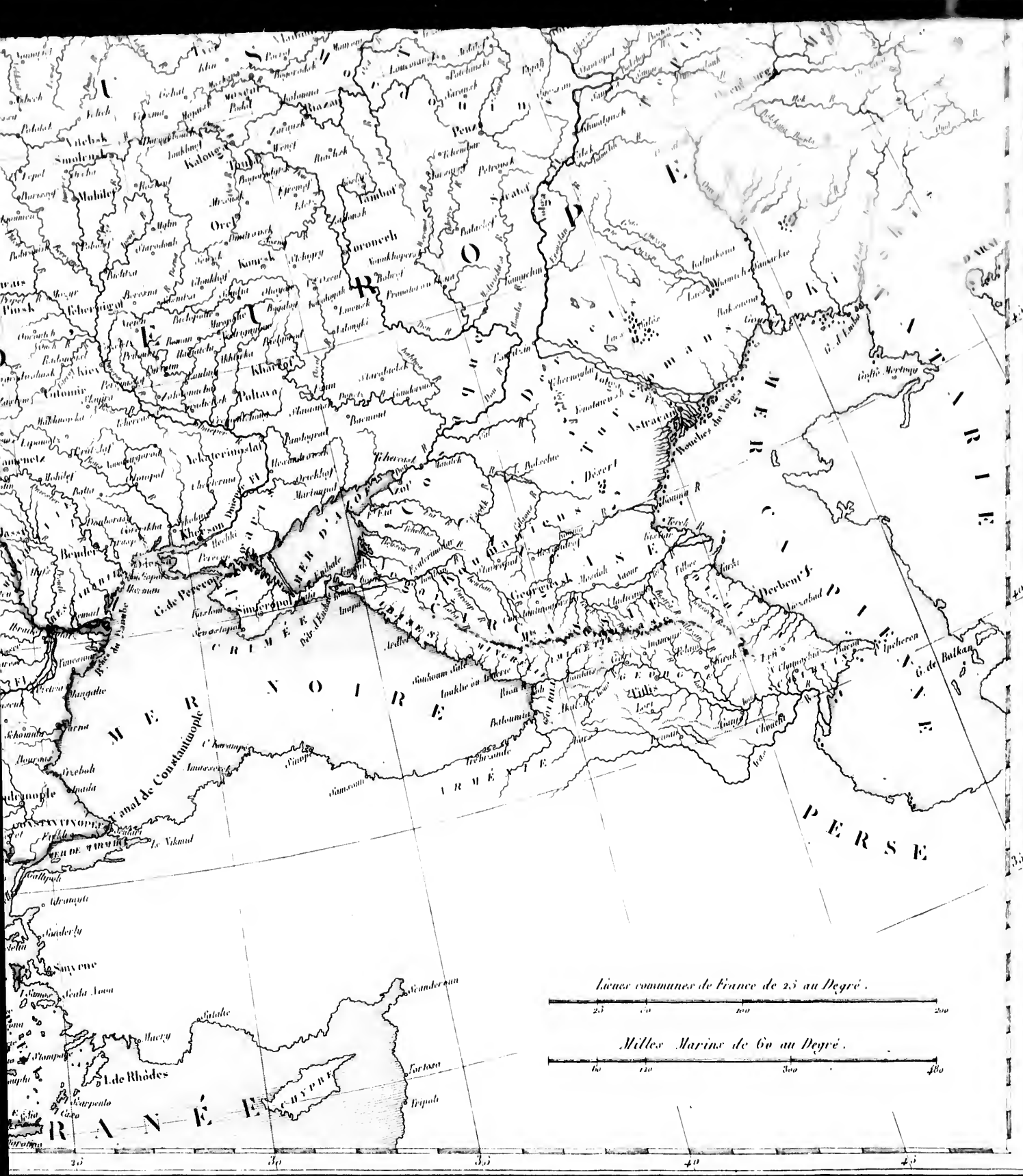













Lignes communes de France de 25 au Degré.



Milles Marins de 60 au Degré.



