




**IMAGE EVALUATION
TEST TARGET (MT-3)**



**Photographic
Sciences
Corporation**

23 WEST MAIN STREET
WEBSTER, N.Y. 14590
(716) 873-4503

Technical and Bibliographic Notes/Notes techniques et bibliographiques

The Institute has attempted to obtain the best original copy available for filming. Features of this copy which may be bibliographically unique, which may alter any of the images in the reproduction, or which may significantly change the usual method of filming, are checked below.

L'Institut a microfilmé le meilleur exemplaire qu'il lui a été possible de se procurer. Les détails de cet exemplaire qui sont peut-être uniques du point de vue bibliographique, qui peuvent modifier une image reproduite, ou qui peuvent exiger une modification dans la méthode normale de filmage sont indiqués ci-dessous.

- Coloured covers/
Couverture de couleur
- Covers damaged/
Couverture endommagée
- Covers restored and/or laminated/
Couverture restaurée et/ou pelliculée
- Cover title missing/
Le titre de couverture manque
- Coloured maps/
Cartes géographiques en couleur
- Coloured ink (i.e. other than blue or black)/
Encre de couleur (i.e. autre que bleue ou noire)
- Coloured plates and/or illustrations/
Planches et/ou illustrations en couleur
- Bound with other material/
Relié avec d'autres documents
- Tight binding may cause shadows or distortion along interior margin/
La reliure serrée peut causer de l'ombre ou de la distortion le long de la marge intérieure
- Blank leaves added during restoration may appear within the text. Whenever possible, these have been omitted from filming/
Il se peut que certaines pages blanches ajoutées lors d'une restauration apparaissent dans le texte, mais, lorsque cela était possible, ces pages n'ont pas été filmées.
- Additional comments:/
Commentaires supplémentaires:

- Coloured pages/
Pages de couleur
- Pages damaged/
Pages endommagées
- Pages restored and/or laminated/
Pages restaurées et/ou pelliculées
- Pages discoloured, stained or foxed/
Pages décolorées, tachetées ou piquées
- Pages detached/
Pages détachées
- Showthrough/
Transparence
- Quality of print varies/
Qualité inégale de l'impression
- Includes supplementary material/
Comprend du matériel supplémentaire
- Only edition available/
Seule édition disponible
- Pages wholly or partially obscured by errata slips, tissues, etc., have been refilmed to ensure the best possible image/
Les pages totalement ou partiellement obscurcies par un feuillet d'errata, une pelure, etc., ont été filmées à nouveau de façon à obtenir la meilleure image possible.

This item is filmed at the reduction ratio checked below/
Ce document est filmé au taux de réduction indiqué ci-dessous.

10X	14X	18X	22X	26X	30X
<input type="checkbox"/>	<input type="checkbox"/>	<input checked="" type="checkbox"/>	<input type="checkbox"/>	<input type="checkbox"/>	<input type="checkbox"/>
12X	16X	20X	24X	28X	32X

The copy filmed here has been reproduced thanks to the generosity of:


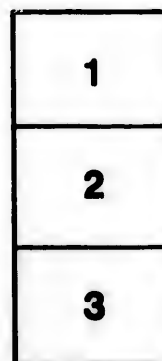
Seminary of Quebec
Library

The images appearing here are the best quality possible considering the condition and legibility of the original copy and in keeping with the filming contract specifications.

Original copies in printed paper covers are filmed beginning with the front cover and ending on the last page with a printed or illustrated impression, or the back cover when appropriate. All other original copies are filmed beginning on the first page with a printed or illustrated impression, and ending on the last page with a printed or illustrated impression.

The last recorded frame on each microfiche shall contain the symbol \rightarrow (meaning "CONTINUED"), or the symbol ∇ (meaning "END"), whichever applies.

Maps, plates, charts, etc., may be filmed at different reduction ratios. Those too large to be entirely included in one exposure are filmed beginning in the upper left hand corner, left to right and top to bottom, as many frames as required. The following diagrams illustrate the method:



L'exemplaire filmé fut reproduit grâce à la générosité de:

Séminaire de Québec
Bibliothèque

Les images suivantes ont été reproduites avec le plus grand soin, compte tenu de la condition et de la netteté de l'exemplaire filmé, et en conformité avec les conditions du contrat de filmage.

Les exemplaires originaux dont la couverture en papier est imprimée sont filmés en commençant par le premier plat et en terminant soit par la dernière page qui comporte une empreinte d'impression ou d'illustration, soit par le second plat, selon le cas. Tous les autres exemplaires originaux sont filmés en commençant par la première page qui comporte une empreinte d'impression ou d'illustration et en terminant par la dernière page qui comporte une telle empreinte.

Un des symboles suivants apparaîtra sur la dernière image de chaque microfiche, selon le cas: le symbole \rightarrow signifie "A SUIVRE", le symbole ∇ signifie "FIN".

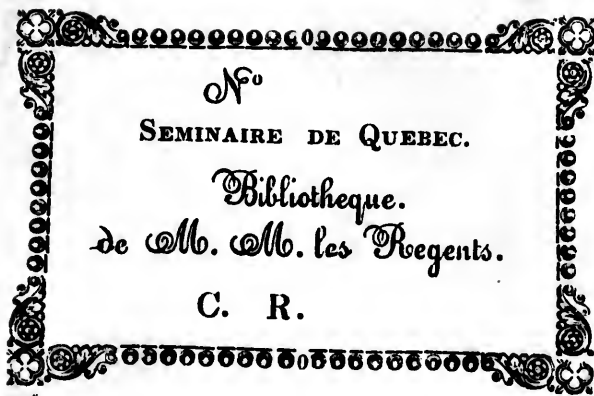
Les cartes, planches, tableaux, etc., peuvent être filmés à des taux de réduction différents. Lorsque le document est trop grand pour être reproduit en un seul cliché, il est filmé à partir de l'angle supérieur gauche, de gauche à droite, et de haut en bas, en prenant le nombre d'images nécessaire. Les diagrammes suivants illustrent la méthode.

stails
s du
modifier
r une
image

errata
to

pelure,
on à





N^o


SEMINAIRE DE QUEBEC.

Bibliothèque.

de M. M. les Régents.

C. R.

Bibliothèque,
Le Séminaire de Québec,
3, rue de l'Université,
Québec 4, Q.U.E.



GÉOGRAPHIE

ÉLÉMENTAIRE DESCRIPTIVE.



21

OUVRAGES CLASSIQUES DU MÊME AUTEUR ,

QUI SE TROUVENT A LA MÊME LIBRAIRIE :

ABRÉGÉ DE LA GÉOGRAPHIE ÉLÉMENTAIRE DESCRIPTIVE , ouvrage essentiellement méthodique , composé d'après un nouveau plan , et terminé par deux tables , l'une analytique , et l'autre alphabétique , par M. A. Boniface : cinquième édition ; 1 vol. *in-12* , avec cartes.

GÉOGRAPHIE DESCRIPTIVE DE LA FRANCE , précédée de notions générales sur la géographie , et suivie de notices biographiques et historiques , par M. A. Boniface ; *in-12* , avec carte.

APERÇU DE LA GÉOGRAPHIE ANCIENNE depuis la création du monde jusqu'à la chute de l'empire romain en Occident , par M. A. Boniface : deuxième édition ; *in-12*.

GRAMMAIRE FRANÇAISE méthodique et raisonnée , fondée sur l'autorité des meilleurs grammairiens , par M. A. Boniface : dixième édition ; ouvrage autorisé par l'Université pour les collèges et les écoles normales ; *in-12*.

Abrégé de la Grammaire française ; *in-12*.

Exercices Grammaticaux , principalement appliqués à la Grammaire et à l'Abrégé , par M. A. Boniface.

Première Partie , contenant des Exercices sur la classification des mots et les désinences grammaticales , suivis d'un questionnaire sur la grammaire : quatrième édition ; *in-12*.

Deuxième Partie , contenant des Exercices sur toutes les parties de la syntaxe , suivis d'un questionnaire sur la syntaxe : quatrième édition ; *in-12*.

TRAITÉ DE L'ORTHOGRAPHE ABSOLUE , DITE D'USAGE , enseignée par des règles fondées sur la raison et l'analogie , par M. A. Boniface : deuxième édition ; *in-12*.

MANUEL DU JEUNE ORTHOGRAPHISTE , ou Vocabulaire des mots à difficultés orthographiques , pour apprendre l'Orthographe absolue , dite d'usage , par la seule pratique , par M. A. Boniface : troisième édition ; *in-12*.

MÉMORIAL POÉTIQUE DE L'ENFANCE ET DU SECOND ÂGE , ou Choix de distiques , de quatrains , de courtes fables et d'autres pièces en vers , par M. A. Boniface : troisième édition ; *in-12*.

215

GÉOGRAPHIE

ÉLÉMENTAIRE DESCRIPTIVE

OU

LEÇONS GRADUÉES DE GÉOGRAPHIE,

A L'USAGE DES COLLÈGES,

DES MAISONS D'ÉDUCATION ET DES ÉCOLES NORMALES ;

OUVRAGE ESSENTIELLEMENT MÉTHODIQUE, COMPOSÉ D'APRÈS

UN NOUVEAU PLAN, ET QUI PEUT ÊTRE ÉGALEMENT ADAPTÉ

A L'ÉTUDE ET A L'ENSEIGNEMENT DE LA GÉOGRAPHIE ;

DIVISÉ EN DEUX COURS, ET TERMINÉ PAR UN

APERÇU DE LA GÉOGRAPHIE ANCIENNE ;

PAR A. BONIFACE,

ANCIEN MAÎTRE DE PENSION A PARIS.

CINQUIÈME ÉDITION

REVUE ET CORRIGÉE.

Ouvrage autorisé par l'Université



Seminaires de Québec
PARIS. 1845.

IMPRIMERIE ET LIBRAIRIE CLASSIQUE

DE JULES DELALAIN,

Fils et Successeur d'Auguste Delalain,

17, RUE DES MATHURINS ST-JACQUES, N° 5, PRÈS ST-ROCH.

M DCCC XLV.



*Tout contrefacteur ou débitant de contrefaçons de
cet Ouvrage sera poursuivi conformément aux lois.*

Tous les exemplaires sont revêtus de ma griffe.

Louis Delisle

Delisle



Il e
phie e
succè
géogr
qui se
ment

Qu
n'en p
à chac
faits g

Au
fait es
fourni
quel fl
Géogr
riques

Il e
moins
elle-m
est gé
croit,

Cep
die de
écrits
d'astro

Le c
l'honn
connaî
globe

Mai
les im
chir sa

C'es
fruit c

INTRODUCTION.

Il est aujourd'hui généralement reconnu que la Géographie est indispensable à toutes les classes de la société, et le succès qu'obtiennent chaque jour les nombreux ouvrages géographiques atteste le besoin qu'on ressent de cette science, qui sera bientôt d'un usage commun, puisque l'enseignement en a été ordonné dans toutes les écoles.

Quels regrets ne doivent donc pas éprouver ceux qui, n'en possédant qu'une connaissance imparfaite, se trouvent à chaque instant embarrassés par la citation des plus simples faits géographiques !

Aujourd'hui surtout que, dans nos collèges, l'histoire fait essentiellement partie de l'instruction ; que ses annales fournissent à nos écrivains la plupart de leurs matériaux, quel flambeau y portera la lumière, si ce n'est celui de la Géographie, compagne inséparable de tous les faits historiques ?

Il est encore une autre science dont l'utilité n'est pas moins évidente, et sur laquelle est fondée la Géographie, elle-même : c'est la Cosmographie, dont l'enseignement est généralement négligé dans nos écoles, parce qu'on la croit, mais à tort, au-dessus de l'intelligence des enfants.

Cependant, sans une connaissance plus ou moins approfondie de cette science, les ouvrages géographiques les mieux écrits deviennent insipides par l'emploi fréquent de termes d'astronomie que l'on ne comprend pas.

Le diplomate, le guerrier, le littérateur, le commerçant, l'homme du monde même, ont donc également besoin de connaître la constitution physique et politique de notre globe, et ses rapports avec les autres astres.

Mais c'est dans la jeunesse, et surtout à cet âge où toutes les impressions se reçoivent si facilement, qu'il faut enrichir sa mémoire des faits qu'embrassent ces deux sciences.

C'est aussi pour la jeunesse que j'ai composé cet ouvrage, fruit d'une longue expérience dans l'enseignement.

On peut cependant, dans un âge plus avancé, en retirer de grands avantages; l'homme instruit même y alimentera ses souvenirs, et y puisera des connaissances nouvelles: car la Géographie, plus que toute autre science, est susceptible de fréquentes variations.

Le plan que j'ai suivi différant essentiellement de celui des autres traités du même genre, je me crois obligé d'en présenter l'exposition.

La *gradation* en est le principe fondamental.

Comme il y a des connaissances essentielles que les élèves doivent d'abord acquérir, et qu'il en est d'autres, plus ou moins accessoires, dont on peut remettre l'étude à un temps plus éloigné, c'est la progression de leurs besoins qui m'a constamment dirigé dans le choix et la distribution des matières.

Autant qu'il m'a été possible, j'ai évité cette sèche et aride nomenclature, cet enseignement tout matériel qui n'instruit pas, parce qu'il ne présente aucun attrait à l'esprit, aucun véritable aliment à la mémoire.

Les faits géographiques, dans cet ouvrage, sont donc toujours présentés, non selon leurs rapports de nomenclature, mais dans leurs rapports de position, de manière à offrir à l'esprit un ensemble dont les parties se coordonnent, s'harmonisent et se lient intinuellement les unes aux autres. Cette marche, la seule conforme à la nature, est aussi celle qui convient le mieux à un enseignement rationnel.

Cette Géographie est divisée en DEUX COURS DISTINCTS, qui présentent quatre degrés d'instruction.

Le PREMIER COURS comprend les *notions préliminaires*: c'est la base, largement établie, des connaissances futures de l'élève, le fonds sur lequel reposeront toutes les idées accessoires qu'il doit ensuite acquérir.

Cette partie de mon ouvrage présente cependant un *tout complet*, qui renferme les généralités de la *Cosmographie* et de la *Géographie*, et qui peut suffire dans les écoles élémentaires.

Les développements donnés de vive voix par le maître, qui les puisera dans le SECOND COURS, s'y rattacheront avec

d'aut
auro

Ce
deux
cesso
cipal

Il
numé

Le
grap

des e

J'a
rejeté

tabler
de la

Cep
n'est

chapi
on pe

qui a
Géog

A l
durée

ties de

Le
présen

eaux.

La
du G

Le
eaux

les go
Dan

des te

1. L
partiel
un cor
verses

d'autant plus de facilité que ces deux points fondamentaux auront été bien compris.

CE PREMIER COURS, tout abrégé qu'il est, présente encore deux degrés, les notions qu'on peut considérer comme accessoires étant séparées, par un signe, de celles qui sont principales.

Il est divisé en chapitres, subdivisé en leçons et en alinéas numérotés.

Le premier chapitre renferme les *éléments de la Cosmographie*, que j'ai tâché de rendre accessible à l'intelligence des enfants.

J'ai débuté par cette partie, que plusieurs auteurs ont rejetée à la fin de leurs ouvrages, parce que c'est incontestablement la marche la plus naturelle : il ne s'agissait que de la simplifier¹.

Cependant cette marche, que j'ai cru devoir adopter, n'est point exclusive ; et si l'on juge à propos de passer ce chapitre, ainsi que le second, qui traite de l'*atmosphère*, on peut, sans inconvénient, commencer par le troisième, qui a pour objet la *définition des principaux termes de Géographie*.

A la fin du Cours, ou, ce qui sera mieux, pendant sa durée, on s'occupera progressivement des différentes parties de la *Cosmographie*.

Le chapitre quatrième et dernier de la première partie présente les *grandes divisions du Globe, en terres et en eaux*.

La deuxième partie de ce Cours renferme les *subdivisions du Globe*.

Le chapitre premier, qui traite de la subdivision des *eaux*, comprend les *différents Océans*, puis les mers et les golfes qui en sont formés.

Dans le chapitre deuxième se trouvent les *subdivisions des terres*.

1. Les faits généraux, dit MALTE-BRUN, doivent précéder les faits partiels ; nous devons apprendre à connaître notre planète comme un corps céleste, géométrique et physique, avant d'étudier les diverses contrées qui en couvrent la surface.

Ce qui concerne l'Europe, dont une connaissance spéciale est indispensable, y est traité d'une manière particulière, et avec plus de développements que les autres parties du monde.

La France y est décrite avec plus de détails encore, quoique d'une manière abrégée.

Elle est d'abord considérée physiquement, suivant les bassins formés par les chaînes de montagnes, et les cours d'eau qui les arrosent.

Il est important qu'une connaissance exacte de ces diverses parties précède celle des départements, qui, pour la plupart, leur doivent leurs noms.

J'ai donné ensuite une description succincte des départements, suivant leur correspondance avec les provinces, que j'ai séparées par régions.

Une carte physique et politique, coloriée par bassins, et une autre, divisée en provinces et coloriée par régions, sont annexées à cette description de la France, et en facilitent l'enseignement et l'étude.

Des tableaux synoptiques en présentent de même, par territoires hydrographiques, la division en départements, et leur correspondance avec les provinces.

J'ai consacré les dernières leçons à l'Asie, à l'Afrique, à l'Amérique et à l'Océanie, mais en n'y exposant que les notions générales dont on trouve le développement dans le SECOND COURS.

Le SECOND COURS, dont les divisions sont conformes à celles du premier, en présente tous les développements, et toujours d'après le même principe de gradation.

Les parties accessoires, qui s'y trouvent distinguées par un caractère plus fin, feront l'objet d'une simple lecture ou d'une étude postérieure : c'est le second degré du Cours, et le quatrième de tout l'ouvrage.

Dans le chapitre premier, la *Cosmographie* reçoit tous ses développements, à l'exception de quelques faits de peu d'importance, et que l'élève étudiera plus tard dans un ouvrage spécial. On pourra consulter celui que j'ai publié sur cette science ¹.

1. *Eléments de Cosmographie*, 1 vol. in-12.

O
de n
miqu
nète
devo
grad
Da
n'ai
mètr
ouvr
Le
nitio
sage
Le
les d
et le
Le
sacrè
est re
nière
Fra
phie,
ment
élève
A
situa
Pu
géog
natu
l'ins
J
est d
J
tive
la r
cad
J
rati
MM

Outre les notions complémentaires, l'élève en acquiert de nouvelles, dont les principales sont: la *division astronomique de la Terre*, et les effets que produit sur cette planète l'*inclinaison de son axe*, matières que je n'ai pas cru devoir traiter plus tôt, et qu'il ne faudra développer que graduellement et avec circonspection.

Dans le chapitre deuxième, qui traite de l'*atmosphère*, je n'ai ajouté que l'explication du *baromètre* et du *thermomètre*, renvoyant pour les autres développements au même ouvrage, ou à un traité de *météorologie*.

Le chapitre troisième renferme le complément des *définitions des termes géographiques*: ce sont ceux dont l'usage est le moins fréquent.

Le chapitre quatrième présente des notions succinctes sur les différentes *racés d'hommes*, les *langues*, les *religions* et les diverses espèces de *gouvernements*.

Le chapitre cinquième, qui, comme les suivants, est consacré aux *subdivisions des terres*, comprend tout ce qui est relatif à l'*Europe*: c'est celui que j'ai traité d'une manière plus spéciale, et principalement en ce qui concerne la *France*; la connaissance de ces deux parties de la Géographie, dont le Gouvernement recommande surtout l'enseignement dans les écoles, étant la plus importante pour les élèves.

Au commencement de chaque Etat, j'en ai indiqué la situation astronomique, l'étendue, la population et les bornes.

Puis je l'ai décrit sous le rapport du sol, du climat, de la géographie physique, politique et historique, des produits naturels et industriels, du commerce, de la religion, de l'instruction et du gouvernement.

J'ai cherché à réunir, mais sans profusion, tout ce qui est digne d'intérêt à cet égard.

J'ai cru devoir adopter généralement la marche descriptive, qui a beaucoup d'attrait pour les élèves, et facilite la réunion des diverses parties géographiques dans un même cadre.

J'ai même, pour plusieurs contrées, suivi la forme narrative d'un voyage, employée avec tant de succès par MM. Malte-Brun et Lévi.

Ces descriptions sont des types que les élèves pourront imiter dans des compositions semblables.

La *France*, à laquelle j'ai encore donné plus d'extension, et dont l'ensemble présente une géographie de cette partie de l'Europe aussi complète que le permet un traité élémentaire, est précédée d'une notice historique qui lui sert d'introduction; et suivie d'un tableau alphabétique des chefs-lieux avec leur population et leur distance de Paris.

La carte du PREMIER COURS y est jointe, avec l'addition des sous-préfectures et de la division astronomique.

La même marche est suivie pour les autres parties du monde, mais avec moins de développements; cependant, je crois n'avoir rien omis.

Pour la composition de cette Géographie j'ai consulté les ouvrages les plus modernes, tels que ceux de MM. Malte-Brun, Balbi, et le Dictionnaire universel de géographie de M. Charles Picquet; j'ai même recueilli des notes qui ne se trouvent dans aucun d'eux.

Les leçons n'ont pas toutes la même étendue, chacune traitant une matière plus ou moins importante; mais il est, je crois, inutile de faire observer qu'elles sont susceptibles d'être divisées, et qu'alors les trente-huit leçons de ce SECONC COURS peuvent en composer un nombre plus grand.

EU

1^{re}1
chal
être
de l

2

si p
terr

3

stan
lanc
jour
parv
gros
qu'i1.
nom
2.

GÉOGRAPHIE

ÉLÉMENTAIRE DESCRIPTIVE.

PREMIER COURS.

PREMIÈRE PARTIE.

NOTIONS PRÉLIMINAIRES.

COSMOGRAPHIE.

1^{re} Leçon.— Le soleil, les planètes et les comètes.

1. Le *soleil*, duquel nous recevons la lumière et la chaleur, est un immense globe qu'on croit généralement être de matière ignée, c'est-à-dire de feu. Il est éloigné de la terre d'environ 15 millions de myriamètres ¹.

2. C'est cette énorme distance qui nous le fait paraître si petit, car il est 13 cent mille fois plus gros que la terre.

3. Pour donner une idée de la grandeur et de la distance du soleil, on a calculé que si un boulet de canon lancé de la terre vers cet astre pouvait conserver toujours la même vitesse, il mettrait plus de six ans pour y parvenir ²; et qu'il faudrait répéter autant de fois la grosseur de la terre pour égaler le volume du soleil, qu'il y a de grains de blé dans 69 litres.

1. On fera concevoir graduellement aux élèves l'étendue de ce nombre.

2. Un boulet de 24 parcourt 773^m. par seconde.

4. Autour du soleil circulent d'autres astres, nommés *planètes*, presque sphériques ou ronds comme lui, mais qui, étant des corps opaques, ne brillent que par la lumière qu'ils en reçoivent. Les planètes sont au nombre de onze.

Les courbes presque circulaires qu'elles parcourent sont appelées *orbites*.

5. *Mercuré*, la plus voisine du soleil, se perd souvent dans les rayons de cet astre ; vient ensuite *Vénus*, que l'on nomme vulgairement l'*étoile du berger*, et qui se montre si brillante, tantôt le matin, tantôt le soir ; puis la *terre*, que nous habitons, et autour de laquelle tourne la lune. Celles d'après sont : *Mars*, qui doit sans doute son nom à sa couleur rougeâtre ; *Jupiter*, la plus grande des planètes, accompagné de quatre lunes ou satellites ; *Saturne*, qui en a sept, et qui est environné d'un immense anneau lumineux ; enfin *Uranus*, qui a six satellites, et qui se trouve à une si grande distance du soleil, qu'il met plus de 84 ans à faire sa révolution.

6. Entre Mars et Jupiter circulent quatre petites planètes découvertes au commencement de ce siècle ; ce sont *Vesta*, *Junon*, *Cérés* et *Pallas*.

On les nomme *planètes télescopiques*, à cause de leur petitesse.

7. On aperçoit de temps en temps dans le ciel des astres qui, se mouvant dans toutes les directions autour du soleil, sont presque toujours accompagnés d'une nébulosité ou d'une traînée de lumière en forme de queue, qui les a fait nommer *comètes*, c'est-à-dire *astres chevelus*.

Les orbites des comètes sont ordinairement des ellipses très-allongées. Ces astres ne sont visibles que quand ils se trouvent dans la partie de leur orbite la plus rapprochée du soleil.

8. Le soleil, les planètes, accompagnées de leurs satellites, et les comètes, forment ce qu'on appelle le *système solaire* ou *planétaire*.

2^e Leçon. — La terre.

9. La terre, la troisième des planètes, est presque sphérique; sa circonférence ou son contour est d'environ 4,000 myriamètres, et son rayon est de 637¹.

10. Les montagnes qui en dominent la surface n'en détruisent pas plus la sphéricité, que les aspérités d'une orange ou des grains de sable sur une boule n'empêchent ces corps d'être ronds.

11. Ainsi que les autres planètes, la terre tourne autour du soleil; et ce mouvement circulaire, qu'elle exécute en un an², est son mouvement annuel ou de révolution.

12. En un jour³, elle en fait un autre sur elle-même, analogue à celui d'un toton ou d'une roue sur son essieu: c'est son mouvement diurne ou de rotation⁴.

13. La ligne autour de laquelle ce mouvement s'accomplit se nomme l'axe terrestre, et l'on appelle pôles terrestres les points où cet axe perce la surface de la terre. Enfin on appelle équateur le cercle perpendiculaire à cet axe, qui, à égale distance des deux pôles, partage la terre en deux hémisphères égaux⁵.

La terre est légèrement aplatie vers les pôles, c'est-à-dire qu'elle y est moins convexe: l'aplatissement de chaque pôle est d'environ 20 kilomètres.

14. Les deux mouvements de la terre, celui de révolution et celui de rotation, dont le premier contribue à l'alternance des saisons (60), et le second produit le jour et la nuit, sont insensibles pour nous parce qu'ils sont doux, réguliers, sans obstacle, et que l'homme n'est qu'un point relativement à l'étendue de la terre.

15. Dans son mouvement diurne, la terre présentant

1. Le rayon est une ligne droite menée du centre d'un cercle à un des points de la circonférence; c'est la moitié du diamètre.

2. 365 jours 5 heures 48 minutes 51 secondes.

3. 23 heures 56 minutes 4 secondes.

4. Des mots latins *diurnus*, de jour, journalier, et *rotā*, roue.

5. *Hémisphère*, demi-sphère.

successivement au soleil chacun des points de sa surface, cet astre nous paraît se mouvoir en sens opposé : c'est donc la rotation de cette planète qui produit le mouvement diurne apparent du soleil.

Une illusion semblable a lieu lorsqu'en pirouettant on voit tourner les objets autour de soi.

16. Les corps sont retenus à la surface de la terre par une force qui existe en elle, et qui tend toujours à les attirer vers son centre. Un corps élevé à une certaine hauteur et abandonné ensuite, tombe en vertu de la *pesanteur*, qui est précisément cette force d'*attraction* par laquelle il est ramené à la surface de la terre.

On a reconnu que cette puissance attractive est commune à tous les astres, qui s'attirent en raison de leurs masses et de leurs distances, c'est-à-dire que ceux qui renferment le plus de matière attirent ceux qui en possèdent moins, et avec d'autant plus de force qu'ils en sont plus rapprochés.

17. Les planètes ne tombent pas sur le soleil, parce qu'elles sont douées d'une force de *projection* ¹ qui tend à les faire mouvoir en ligne droite. L'attraction du soleil se réduit à courber sans cesse leur mouvement, et à les retenir dans des orbites elliptiques, c'est-à-dire presque circulaires (4).

C'est donc par la combinaison des forces d'attraction et de projection qu'une planète, la terre par exemple, se soutient dans l'espace.

La force d'attraction est aussi nommée force *centripète*, et celle de projection force *centrifuge* ².

3^e Leçon. — La lune.

18. La *lune*, quarante-neuf fois plus petite que la terre, l'accompagne dans sa révolution, en tournant autour d'elle en vingt-neuf jours et demi environ ³.

1. Mouvement en avant.

2. *Centripète*, qui cherche le centre; *centrifuge*, qui le fuit.

3. Au bout de 27 jours 7 heures 43 minutes, elle revient au même point du ciel, ce qui constitue le *mois sidéral* ou *lunaire*; mais, comme durant ce mouvement, la terre s'est avancée dans l'espace, il faut environ deux jours à la lune pour l'atteindre et

19. Elle en est éloignée de plus de 20160 myriamètres.

20. Comme les planètes, la lune est un corps opaque qui reçoit sa lumière du soleil et la réfléchit vers nous.

21. Si la lune était lumineuse par elle-même, nous la verrions, comme le soleil, toujours sous la même forme ronde; or, c'est ce qui n'arrive pas, puisqu'elle nous apparaît sous divers aspects.

En effet, dans son cours elle nous présente d'abord un léger filet lumineux, en forme de demi-cercle, dont la partie convexe est toujours tournée vers le soleil; puis, un croissant qui, augmentant insensiblement, nous fait voir la moitié de l'hémisphère éclairé de la lune : c'est le *premier quartier*.

Cette partie s'accroissant peu à peu, la lune nous présente son disque, ou toute sa partie éclairée : c'est la *pleine lune*.

Le disque lunaire décroît bientôt, et nous revoyons les formes précédentes, mais en sens inverse, la partie convexe étant tournée vers le soleil : c'est le *dernier quartier*. Enfin toute la partie éclairée disparaît : c'est la *nouvelle lune*. La lune se trouvant alors entre la terre et le soleil, la partie obscure est tournée de notre côté; c'est pourquoi nous ne la voyons plus.

La plus grande distance de la lune à la terre s'appelle *apogée*; la plus petite, *périgée*.

22. Les divers aspects sous lesquels la lune nous apparaît s'appellent *phases*.

23. Les ombres ou taches qu'on aperçoit à la surface de la lune, et qui varient selon sa position relativement au soleil, prouvent qu'elle est couverte de hautes montagnes et conséquemment sillonnée de profondes cavités.

24. Durant sa révolution mensuelle¹ la lune n'exécute qu'un seul mouvement de rotation (12), ce qui fait

terminer son cours : c'est la totalité de cette révolution de la lune qui constitue la *lunaison*, qui est alors de 29 jours $\frac{1}{2}$: tel est le *mois synodique* ou *civil*, parce qu'il est seul employé dans les usages civils.

1. D'un mois.

que nous n'en voyons toujours que le même hémisphère ¹.

25. Quand la lune, entre la terre et le soleil, se trouve dans une certaine position ², elle intercepte la lumière de cet astre, et alors il y a *éclipse de soleil*. Cette éclipse est *partielle* ou *totale*; dans ce dernier cas, qui est très-rare, la lumière disparaît presque entièrement.

26. Il y a, au contraire, *éclipse de lune* quand la terre, se trouvant dans une position semblable entre le soleil et la lune, projette sur celle-ci une ombre plus ou moins étendue.

27. Cette ombre étant toujours circulaire, le corps qui la projette doit être rond, et c'est en effet la forme de la terre.

4^e Leçon. — De la sphère céleste et de ses rapports avec la terre.

28. A une immense distance des planètes, brillent les *étoiles* qui, réunies en certains groupes, forment les *constellations*, auxquelles on a donné des noms d'animaux, d'instruments, de personnages fabuleux, tels que *la grande Ourse, la petite Ourse, la Lyre, Hercule, etc.*

Ces étoiles paraissent fixes, du moins dans leurs positions respectives ³.

29. Les étoiles brillent d'une lumière qui leur est propre : ce sont d'innombrables soleils qui peut-être sont les centres d'autant de systèmes planétaires (8).

Elles sont à une si grande distance de nous, que le diamètre entier de l'orbite terrestre, qui est de plus de 30 millions de myriamètres, ne paraîtrait, à cette distance, que comme un point.

1. C'est ainsi, dit M. Francœur, qu'un homme qui, le visage constamment dirigé vers un arbre, en ferait le tour entier, aurait fait aussi un tour sur lui-même, puisqu'il aurait vu toute la campagne qui l'environne.

2. En *conjonction*, c'est-à-dire dans la ligne des centres du soleil et de la terre.

3. Ainsi que le soleil, elles paraissent soumises à une attraction générale, mais très-insensible, qui les porte vers la constellation d'Hercule.

La lumière, qui ne met que 8 minutes 13 secondes à nous venir du soleil, ou de 15 millions de myriamètres, et qui parcourt par conséquent 30 mille myriamètres par seconde, emploie au moins trois ans à nous arriver des étoiles les moins éloignées de nous.

30. L'œil nu ne découvre que deux à trois mille étoiles; mais le télescope nous en montre un bien plus grand nombre, et il y en a dont l'éloignement est si prodigieux qu'aucun instrument ne les peut faire apercevoir.

31. Le soleil, les planètes, les comètes, les étoiles, tous ces astres dont l'œil ne distingue qu'une très-faible partie, constituent l'univers, dont la description prend les noms d'*Astronomie* ou de *Cosmographie* ¹.

L'esprit ne peut concevoir l'étendue de l'univers; aussi un de nos poètes modernes a-t-il dit avec raison :

Par delà l'infini, l'infini recommence.

32. En observant assez longtemps la voûte céleste pendant une belle nuit, on voit tourner autour de soi les constellations dont elle est parsemée. Ce mouvement, ainsi que celui du soleil, n'est qu'une illusion produite par la rotation de la terre (42).

33. Les deux points qui servent comme de *pivots* à ce mouvement apparent de la sphère céleste sont appelés les *pôles du monde* ou les *pôles célestes*.

34. On s'est représenté une ligne circulaire qui, à égale distance des pôles du monde, partage la sphère céleste en deux parties égales : c'est l'*équateur céleste*.

35. Parmi les étoiles qui composent les constellations, on en remarque une presque immobile, autour de laquelle les autres paraissent décrire des cercles d'autant plus grands qu'elles en sont plus éloignées. Cette étoile, considérée comme située à l'un des pôles célestes, a reçu le nom d'*étoile polaire*.

36. Le pôle céleste qui avoisine cette étoile se nomme *pôle arctique* ² ou *septentrional*, et le pôle opposé. *ant-arctique* ou *méridional*.

1. Description du monde.

2. D'un mot grec qui signifie *ourse*.

37. Concevons une ligne d'un pôle céleste à l'autre : nous verrons la sphère céleste se mouvoir autour de cette ligne idéale, comme une roue sur son essieu.

Cette ligne, appelée *l'axe du monde*, coïncide avec l'axe de la terre (13) prolongé jusqu'à la sphère étoilée. L'équateur céleste correspond aussi à l'équateur terrestre (13).

38. L'orbite que le soleil semble parcourir, et que suit réellement la terre dans sa révolution, prend le nom d'*écliptique*; et ce cercle imaginaire, oblique à l'équateur céleste, traverse par le milieu ce qu'on appelle le *zodiaque*, bande circulaire composée de 12 signes ou constellations, qui sont :

Le *Bélier*, le *Taureau*, les *Gémeaux*, le *Cancer* ou *Ecrevisse*, le *Lion*, la *Vierge*, qui sont les signes septentrionaux; la *Balance*, le *Scorpion*, le *Sagittaire*, le *Capricorne*, le *Verseau* et les *Poissons*, qui sont les signes méridionaux.

Dans son cours apparent, le soleil passe sous chacun de ces signes, qui correspondent aux douze mois de l'année.

5^e Leçon. — De l'horizon, des points cardinaux et du méridien.

39. En rase campagne, notre vue est bornée par un grand cercle où le ciel et la terre semblent se confondre, et qu'on appelle *horizon visuel*.

40. L'observateur occupe le centre de cet horizon, et le point du ciel qui est directement au-dessus de sa tête est son *zénith*; le point diamétralement opposé est le *nadir*.

41. L'horizon visuel, variant à chaque pas que nous faisons, est une preuve de la convexité de la terre; et comme cet effet se reproduit sur tous les points de sa surface, on doit en conclure qu'elle est ronde (9).

42. Le point de l'horizon où se lève le soleil est le *levant* ou l'*orient*; le point opposé, où il disparaît, est le *couchant* ou l'*occident*. On dit aussi l'*est* pour l'*orient*, l'*ouest* pour l'*occident*, le *nord* pour le *septentrion*, le *sud* pour le *midi*.

43. Sur les cartes géographiques, le N. est en haut, le S. en bas, l'E. à droite et l'O. à gauche.

44. Ces deux points, ainsi que le *nord* et le *sud*, servent à désigner la situation relative des lieux.

Ainsi l'on dit : relativement à *Paris*, *Sceaux* est au S., *Vincennes* à l'E., *Saint-Cloud* à l'O., et *Saint-Denis* au N.

45. Ce sont les *points cardinaux*, c'est-à-dire *principaux*; mais, pour plus de précision, on en a déterminé quatre autres *intermédiaires* ou *collatéraux* : le N.-E. et le N.-O., le S.-E. et le S.-O.

Ainsi l'on dit : relativement à *Paris*, *Charenton* est au S.-E., *Meudon* est au S.-O., *Pantin* au N.-E., *Argenteuil* au N.-O.

46. Si, à midi précis, on se tourne vers le soleil, on a le S. ou le midi en face, le N. par derrière, l'E. à gauche, et l'O. à droite. Cela s'appelle *s'orienter*.

47. On appelle *méridien céleste* le cercle vertical qui passe par le zénith de l'observateur (40) et par les deux pôles du monde (33); il partage la sphère céleste en deux hémisphères, l'un *oriental*, l'autre *occidental*.

48. Le soleil à son lever paraît avoir un mouvement d'ascension jusqu'au méridien, d'où il descend vers le couchant; là, disparaissant à nos yeux, il poursuit son cours, éclaire l'autre hémisphère, et revient à l'horizon pour commencer un nouveau jour.

49. Quand le soleil est au méridien, au milieu de sa course apparente au-dessus de l'horizon, il est midi. C'est de là que vient le nom de *méridien*.

50. Le méridien céleste trace sur la terre un *méridien terrestre*, qui passe par les pôles, et qui divise notre globe en deux hémisphères égaux, l'un *oriental*, l'autre *occidental*.

51. Le soleil, dans son cours apparent, n'éclairant que successivement chaque point de la terre, il est évident que la surface de cette planète n'est point plane. Sa sphéricité est d'ailleurs indiquée par l'ombre qu'elle projette sur la lune (27), et par la variation continuelle de l'horizon visuel (39, 41).

52. Le mouvement de la terre sur elle-même s'exécute d'*occident en orient*, puisque le cours apparent du soleil a lieu d'*orient en occident*.

La révolution de la lune s'exécute de même d'*occident en orient*.

6^e Leçon. — Divisions mathématiques du globe. — Degrés de longitude, méridiens, degrés de latitude. — Cercles polaires, tropiques, zones¹.

1^o Des degrés et des méridiens.

53. Pour déterminer la position des divers points du globe terrestre, on a d'abord divisé l'équateur en 360 parties appelées *degrés de longitude*, et, par chacun de ces degrés, dont l'étendue forme environ 110 kilomètres, on a supposé des lignes circulaires aboutissant toutes aux deux pôles : ce sont des *méridiens* (47, 50).

54. Puis on a opéré la même division sur un de ces méridiens, appelé alors *premier méridien*, et l'on a de même supposé par chacun de ces degrés, appelés *degrés de latitude*, des lignes circulaires parallèles à l'équateur².

Pour plus de précision, on a subdivisé chaque degré (110 kil.) en 60 parties nommées *minutes*, et chaque minute en 60 *secondes*.

55. C'est donc au moyen de ces cercles (les méridiens et les parallèles) qu'on est parvenu à connaître la position exacte d'un lieu quelconque sur le globe : sa longitude est sa distance au premier méridien ; sa latitude, sa distance à l'équateur. Ce lieu est situé au point d'intersection ou de rencontre de ces deux lignes circulaires.

Par abréviation un petit zéro ($^{\circ}$) signifie *degré* ; un petit trait oblique ($'$), *minute*, et deux de ces traits ($''$), *seconde*.

1. Il faut suivre cette leçon sur une mappemonde (98).

2. Des lignes sont parallèles quand, dans toute leur direction, elles se trouvent toujours à égale distance entre elles.



56. La longitude est *orientale* ou *occidentale*; la latitude, *septentrionale* ou *méridionale*, selon les hémisphères où elles se trouvent.

Rome est à 41° 53' 54" de latitude septentrionale et à 10° 8' de longitude orientale (méridien de Paris, qui pour nous est le premier : il passe par l'Observatoire).

Paris est à 48° 50' 14" de latitude septentrionale, et à zéro de longitude.

2° Des cercles polaires, des tropiques et des zones.

57. L'équateur, comme nous l'avons vu, divise le globe en deux hémisphères (13).

Parallèlement à ce cercle on en a supposé deux autres à environ 23° 28' des pôles : ce sont les *cercles polaires*, qui renferment la région la plus froide du globe, et qu'on appelle conséquemment *zone glaciale*¹.

Il y a deux zones glaciales : l'une *arctique*, l'autre *antarctique* (36).

58. Entre les cercles polaires et l'équateur, on en a tracé deux autres, appelés *tropiques*² : celui du *Capricorne*, dans l'hémisphère méridional, et celui du *Cancer*, dans l'hémisphère septentrional.

Chacun est à environ 23° 28' de l'équateur.

L'espace compris entre les deux tropiques est donc la partie de la terre la plus exposée aux rayons solaires : aussi l'appelle-t-on *zone torride*, c'est-à-dire brûlante. Elle a 46° 56' d'étendue.

59. Il s'ensuit qu'entre chaque tropique et chaque cercle polaire, le climat est généralement tempéré ; ces régions forment les *zones tempérées*, dont chacune a 43° 40' d'étendue.

La France est dans la *zone tempérée septentrionale*.

1. *Zone*, d'un mot grec qui signifie *ceinture*, *bande*.

2. *Tropique* vient d'un mot grec qui signifie *tourner*, *retourner*, parce que les rayons du soleil, qui dardent principalement sur la région terrestre comprise entre ces deux cercles, ne les dépassent point, et que le soleil, arrivé à l'un d'eux, semble *retrograder* vers l'autre.

7^e Leçon. — Des saisons .

60. La différence des saisons est due, comme nous l'avons vu (14), au mouvement annuel de la terre ; mais cette révolution seule ne pourrait la produire si l'axe terrestre n'était incliné, et c'est en effet ce qui arrive.

Son inclinaison sur l'écliptique (38) est de 66 degrés 32 minutes.

C'est à cette inclinaison, qui diminue insensiblement de siècle en siècle, qu'on doit aussi l'inégalité des jours et des nuits.

61. Par l'effet de cette inclinaison, au premier jour d'été (vers le 23 juin), la terre se présente au soleil de manière que le rayon solaire trace le tropique du Cancer (58) ; que le pôle nord est entièrement éclairé, tandis que le pôle sud est plongé dans une obscurité qui dure plusieurs mois.

Pour nous, les jours sont alors de seize heures, et les nuits de huit. C'est à cette époque, appelée *solstice d'été*, que la terre est dans son plus grand éloignement du soleil, ou dans son *aphélie*.

62. La terre poursuivant son cours, le rayon solaire, qui a rétrogradé, trace, au bout de trois mois, l'équateur, et les jours sont égaux aux nuits : c'est l'*équinoxe d'automne* (vers le 22 septembre).

63. Trois mois après, le rayon solaire trace le tropique du Capricorne, et alors se reproduisent, en sens inverse, les phénomènes que nous avons observés au premier jour d'été.

C'est à cette époque, appelée *solstice d'hiver* (21 décembre), que la terre est le plus près du soleil, ou dans son *périhélie*.

64. Le rayon solaire, se dirigeant ensuite vers l'autre tropique, trace de nouveau l'équateur, au bout de trois mois, et l'on a l'*équinoxe du printemps* (vers le 21 mars), qui présente les mêmes effets que celui d'automne.

1. Voyez la mappemonde.

2. C'est-à-dire *station du soleil*.

— o —

DE L'ATMOSPHÈRE ET DES PRINCIPAUX PHÉNOMÈNES ATMOSPHÉRIQUES.

8^e Leçon.

65. Jusqu'à une hauteur qu'on suppose être de 7 myriamètres, la terre est entourée d'une masse de vapeur aérienne, appelée *atmosphère*.

66. L'atmosphère se compose de l'*air*, fluide indispensable à la vie, et auquel se trouvent mêlées diverses émanations de la terre.

67. L'air pur a pour éléments deux gaz, l'*oxygène* et l'*azote*, fluides aériformes dont la combinaison est sagement calculée sur nos besoins : seul, le premier consumerait promptement notre vie ; et, sans lui, le second nous étoufferait.

68. L'atmosphère présente plusieurs couches qui diminuent de densité, c'est-à-dire qui deviennent plus légères, à mesure qu'elles s'éloignent de la terre : dans les dernières on respire à peine, le froid est très-vif ; au delà de celles-ci s'étend un vide immense, où circulent les planètes.

69. Certains effets de la lumière dans l'atmosphère y produisent l'*azur* du ciel, le *crépuscule*, l'*arc-en-ciel*, etc.

70. Selon que l'atmosphère est plus ou moins chargée de vapeurs aqueuses, qu'elle est plus ou moins soumise à certaines influences du soleil, il s'y forme des *nuées*, des *nuages*, du *brouillard*, du *serein*, qui occasionnent la *pluie*, la *brume*, le *verglas*, la *neige*, la *grêle* ; de ces mêmes causes résultent les *vents*, le *tonnerre*, les *éclairs*, les *orages*, les *ouragans*, etc.

71. Tous ces effets produits dans l'atmosphère s'appellent *phénomènes atmosphériques* ou *météores*.

72. La science qui traite de l'atmosphère et de ses phénomènes est la *météorologie*.

DÉFINITION DES PRINCIPAUX TERMES DE GÉOGRAPHIE.

9^e Leçon. — Termes relatifs aux terres.

73. Une grande élévation de terre forme une *montagne*. Quand elle est isolée, c'est un *mont*; si elle s'élève en cône ou en pointe, c'est un *pic* ou un *puy*.

74. Une longue suite de montagnes contiguës forme une *chaîne*, dont les *versants* ou *pentés* projettent généralement des *chaînes secondaires*, des *branches*.

75. Une montagne en pente douce prend le nom de *colline*, ou celui de *coteau* si elle est moins grande.

76. L'espace compris entre deux montagnes ou deux collines est une *vallée* ou un *vallon*, selon qu'il est plus ou moins étendu; s'il est plus resserré, on l'appelle *gorge*, *pas* ou *défilé*.

77. Certaines montagnes vomissent, par leur sommet, des matières embrasées : ce sont des *volcans*; d'autres, ayant leur sommet toujours couvert de neiges, présentent sur leurs flancs de grands amas de glaces : ces lits de frimas perpétuels sont des *glaciers*.

78. Une plaine beaucoup plus élevée que les terres qui l'avoisinent est un *plateau*; il y en a de très-étendus.

79. Un espace considérable de terre renfermant plusieurs pays est un *continent*.

80. Un espace de terre moins étendu qu'un continent et tout entouré d'eau prend le nom d'*île*. Si l'eau ne l'entoure pas entièrement, c'est une *presqu'île* ou *péninsule*, qui alors est jointe à un continent ou à une île par une langue de terre, appelée *isthme* lorsqu'elle est très-resserrée. Un groupe nombreux d'îles est un *archipel*.

81. Une partie de terre élevée qui s'avance en pointe dans la mer est un *cap*, qu'on appelait autrefois *promontoire*. Un petit cap prend le nom de *pointe*.

82
les c
grav
ticul
escar
sont

83
due

84
rieur
mer

U
anse

85
oppo

86
un v

tagn

de r

sant.

redo

sabl

87
décc

ce s

cour

niss

app

d'ca

88
l'em
un
89
ver
ses
I
cel

82. Les extrémités des terres que baigne la mer sont les *côtes* ou *rivages* : unies et peu élevées, couvertes de graviers, elles portent le nom de *grèves*; formées de monticules sablonneux, celui de *dunes*; et si elles sont escarpées, celui de *falaises*. Les côtes d'un pays en sont le *littoral*.

10^e Leçon. — Termes relatifs aux eaux.

83. Les continents sont entourés d'une immense étendue d'eau salée qu'on appelle *mer* ou *Océan*.

84. Une partie de l'Océan qui pénètre dans l'intérieur des terres prend, selon son étendue, les noms de *mer intérieure* ou *méditerranée*, de *golfe*, de *baie*.

Un enfoncement moins considérable s'appelle *crique*, *anse*, *rade*, *havre* ou *port*.

85. Une partie de mer resserrée entre deux côtes opposées forme un *détroit*, qu'on appelle aussi *canal*.

86. Du fond de la mer, qu'on pourrait comparer à un vaste pays inondé, s'élèvent de nombreuses montagnes dont les plateaux forment les îles. Des sommets de rochers y présentent des *écueils*, des *récif*s, des *brisants*, si funestes aux vaisseaux, qui n'ont pas moins à redouter les *bos-fonds* et les *bancs de sable*, terrains sablonneux que cache le *niveau* ou la surface de la mer.

87. Les eaux qui sillonnent la partie terrestre du globe découlent de lieux élevés par des *sources* ou *fontaines* : ce sont d'abord des *ruisseaux*, qui, grossis par d'autres cours d'eau, forment des *rivières*; celles-ci se réunissent presque toujours en un seul courant, qu'on appelle *fleuve*, et qui débouche dans la mer. Les cours d'eau qui se jettent dans un autre en sont les *affluents*.

88. L'endroit où un cours d'eau se termine en est l'*embouchure*, et le point où il opère sa jonction avec un autre s'appelle *confluent*.

89. Le *haut* d'une rivière est vers sa *source*; le *bas*, vers l'*embouchure*; son *lit* est le terrain compris entre ses *rives* ou *bords*.

La *rive droite* d'une rivière se trouve à la droite de celui qui en suit le cours.

90. Pour faciliter les communications entre de grands cours d'eau, et remédier aux inconvénients que présente souvent leur navigation, on a creusé de nouveaux lits qui en reçoivent les eaux ; ce sont ces rivières artificielles qu'on appelle *canaux*.

91. L'ensemble des pentes d'où découlent les ruisseaux et les rivières pour se jeter dans un fleuve s'appelle le *bassin* de ce fleuve ou sa *région hydrographique*. Celui d'une rivière est un *bassin secondaire*. On donne aussi le nom de *bassin* à l'espace où se trouve renfermée une vaste étendue de mer.

92. La surface du globe offre un grand nombre de sources qui, passant à travers des substances minérales ; telles que du *fer*, du *soufre*, etc., acquièrent des qualités propres à guérir certaines maladies : ce sont des *eaux minérales*.

93. Un grand amas d'eau au milieu des terres, qui n'a d'issue que par une rivière ou par quelques canaux souterrains, est un *lac*. Des amas moins considérables sont des *lagunes*, des *étangs*, des *marais*, etc.

94. La description de la terre, c'est-à-dire de ses mers et de leurs enfoncements dans les terres, de ses îles, de ses continents, des chaînes de montagnes qui les dominent, des cours d'eau qui les sillonnent, de leurs climats, de leurs productions, des contrées qu'ils renferment, des habitants et de leurs institutions, constitue une science nommée *Géographie*.

95. Si cette science ne traite que de la configuration et de la constitution naturelle des diverses parties du globe, on l'appelle *Géographie physique*.

96. Si elle s'occupe des divisions établies par les hommes, de leurs mœurs, de leurs institutions, de leur industrie, c'est la *Géographie politique*.

97. Si elle traite seulement de la forme, de la grandeur, du mouvement de la terre, de ses rapports avec les autres astres, c'est la *Géographie astronomique* ou *mathématique*.

D
11^e
98
est r
en 0
occid
carte
99
1^e
l'hén
peup
2^e
l'hén
par 0
3^e
qui s
10
A
gran
A
des
A
mon
dans
11
L
riqu
C
Pan
1
divis
1
l'As
2
l'At

DIVISIONS GÉNÉRALES DU GLOBE.

11^e Leçon. — Grandes divisions des terres.

98. Le GLOBE TERRESTRE, composé de terre et d'eau, est représenté, ou sur une carte appelée *mappemonde*, en deux parties ou *hémisphères*, l'un *oriental*, l'autre *occidental* (50), ou en un seul développement sur une carte qu'on appelle *planisphère*.

99. La partie terrestre présente TROIS MONDES :

1^o L'ANCIEN MONDE OU L'ANCIEN CONTINENT, — dans l'*hémisphère orientale*; c'est le plus grand et le plus peuplé.

2^o Le NOUVEAU MONDE OU NOUVEAU CONTINENT, — dans l'*hémisphère occidentale*; il n'a été découvert qu'en 1492, par Christophe Colomb;

3^o Le MONDE MARITIME OU Océanie, — vaste archipel qui s'étend dans les deux hémisphères.

100. Les grandes contrées de l'ANCIEN MONDE sont :

Au S., l'AFRIQUE, — immense presque île dont la plus grande partie est exposée à la chaleur la plus intense;

Au N.-E., l'ASIE, — berceau du genre humain et siège des premiers empires;

Au N.-O., l'EUROPE, — la première des parties du monde par sa civilisation, son industrie, son excellence dans les arts et dans les sciences.

101. Le NOUVEAU MONDE comprend :

L'AMÉRIQUE, — immense contrée qu'on divise en *Amérique septentrionale* et en *Amérique méridionale*.

Ce sont deux vastes presque îles que joint l'isthme de Panama.

102. Le MONDE MARITIME comprend quatre grandes divisions :

1^o La MALAISIE, à l'O., — la partie la plus voisine de l'Asie;

2^o La MELANÉSIE, au S., — dont l'île principale est l'*Australie* ou *Nouvelle-Hollande*, la plus grande du

globe : plusieurs géographes la considèrent comme un continent ;

3° La MICRONÉSIE, au N., — toute composée de petites îles ;

4° La POLYNÉSIE, — le plus vaste des archipels, qui, à l'E. des précédents, s'étend presque jusqu'à l'*Amerique*.

La plupart de ces nombreuses îles n'ont été découvertes que depuis deux siècles.

103. On reconnaît aujourd'hui cinq PARTIES DU MONDE : L'ASIE, L'EUROPE, L'AMÉRIQUE, L'AFRIQUE et L'Océanie. Elles sont ici énoncées selon l'ordre de leur population.

12^e Leçon. — Grandes divisions des eaux.

104. L'Océan, qui occupe près des $\frac{3}{4}$ de la surface du globe, présente d'abord deux grands bassins :

1° Le BASSIN ORIENTAL, — entre l'*Afrique*, l'*Asie* et l'*Amerique* ;

2° Le BASSIN OCCIDENTAL, — entre l'*Afrique*, l'*Europe* et l'*Amerique*, ainsi qu'au N. des deux continents.

105. LE BASSIN ORIENTAL se divise en trois parties :

L'Océan AUSTRAL, au S. des trois mondes ;

L'Océan INDIEN, entre l'*Afrique* et l'*Océanie* ;

L'Océan ORIENTAL ou GRAND Océan, entre l'*Asie*, l'*archipel de Notasie*, l'*Australie* et l'*Amerique*.

106. Vu son étendue, l'Océan ORIENTAL se subdivise en trois parties : l'*Océan Oriental septentrional* ; l'*Océan Oriental équatorial* ou *équinoxial*, traversé par l'équateur (13) ; l'*Océan Oriental méridional*. Chacun des autres océans se subdivise aussi, suivant sa position dans l'un ou l'autre hémisphère, en *oriental* et en *occidental*.

107. Le BASSIN OCCIDENTAL comprend deux parties :

L'Océan BORÉAL, au N. des deux continents ;

L'Océan ATLANTIQUE, entre l'*Europe*, l'*Afrique* et l'*Amerique*.

108. On donne communément à l'*Océan Oriental* le nom de *mer Pacifique*, au N. de l'équateur, et celui de *mer du Sud*, au S. ; à l'*Océan Indien*, le nom de *mer des Indes* ; celui de *mer Glaciale du nord* ou *arctique*, à l'*Océan Boréal* ; et de *mer Glaciale du sud*, à l'*Océan Austral*.

10
des m
noms
11
Au
Le
Le
sique
Roug
Mana
11
1°
La
de lac
2°
Le
La
La
la Ma
La
La
par le
Le
par le
détro

DEUXIÈME PARTIE.

SUBDIVISIONS DU GLOBE.

SUBDIVISIONS DES EAUX.

13^e Leçon.

109. Les Océans, dans l'intérieur des terres, forment des mers et des golfes qui, pour la plupart, doivent leurs noms aux parties qu'ils baignent.

110. L'Océan Indien forme :

Au nord, de l'est à l'ouest :

Le golfe du *Bengale* ;

Le golfe d'*Oman*, qui donne naissance au golfe *Persique*, par le détroit d'*Ormuz* ; au golfe *Arabique* ou mer *Rouge*, par le golfe d'*Aden* et le détroit de *Bah-el-Mandeb*.

111. L'Océan Oriental forme :

1^o Au nord :

La mer de *Béring*, entre l'*Asie* et l'*Amérique*, au N. de laquelle est le détroit de même nom ;

2^o Sur la côte de l'*Asie* :

Le golfe d'*Anadyr* ;

La mer d'*Okhotsk* ;

La mer du *Japon*, qui correspond à la précédente par la *Manche de Tartarie* ;

La mer *Orientale* ou de *Corée* ;

La mer de *Chine*, qui communique à celle du *Japon* par le détroit de *Corée*, et qui forme le golfe de *Tonquin* ;

Le golfe de *Siam*, qui communique avec l'*Océan Indien* par la mer des *Moluques*, à l'O. de laquelle se trouve le détroit de la *Sonde* ;

3° Sur la côte de l'*Amérique* :

Le golfe de *Californie* ou mer *Vermeille* ;

Le golfe de *Panama*.

112. L'Océan BOREAL, dans sa partie orientale, forme :

1° En *Asie* :

Le golfe de l'*Obi* ;

Le golfe ou mer de *Kara*, à l'O. duquel est le détroit de *Vaigatz* ou de *Kara* ;

2° En *Europe* :

La mer *Blanche*.

113. L'Océan BOREAL, dans sa partie occidentale, forme :

En *Amérique* :

La mer *Polaire du nord*, toute couverte de glaces.

114. L'Océan ATLANTIQUE septentrional forme :

1° En *Europe* :

La mer du *Nord* ou d'*Allemagne*, aussi appelée golfe *Britannique*, qui donne naissance au *Zuyderzée* ;

La mer *Baltique*, qui se joint à la précédente par les détroits du *Skager-Rack*, du *Cattégat* et du *Sund*, et qui forme les golfes de *Bothnie*, au N., de *Finlande*, de *Riga* ou de *Livonie*, à l'E., de *Dantzick*, au S. ;

2° En *Amérique*, du nord au sud :

La mer de *Baffin* par le détroit de *Davis* ;

La mer d'*Hulson* ;

Le golfe *Saint-Laurent*.

115. L'Océan ATLANTIQUE, dans sa moyenne région, forme :

1° En *Europe* :

La mer d'*Irlande*, par le canal *Saint-Georges* ;

La mer de la *Manche*, qui, par le *Pas-de-Calais*, communique à la mer du *Nord* ;

Le golfe de *Gascogne* ou baie de *Biscaye* ;

La *Méditerranée*, par le détroit de *Gibraltar*. Cette mer, qui sépare l'*Afrique* de l'*Europe*, donne naissance à des golfes et à des mers parmi lesquels on remarque : les golfes de *Valence*, du *Lion*, de *Gènes* ; la mer de *Sicile* ; la mer *Adriatique* ou golfe de *Venise* ; la mer *Ionienne* et celle de l'*Archipel* ; la mer de *Marmara*,

entre
tinop
est le
qui n
mers
2°
La
Le
La
11
1°
Le
2°
Le

11
est b
La m
qui la
de M
terra

Le
11
très-

entre le détroit des *Dardanelles* et le canal de *Constantinople*; la mer *Noire*, la mer d'*Azof*. A l'E. de celle-ci est la mer *Caspienne*, méditerranée ou plutôt vaste lac qui n'a pas de communication apparente avec les autres mers.

2° En *Amérique* :

La mer des *Antilles*, } dans l'*Amérique septentrionale*;
Le golfe du *Mexique*, }
La baie de l'*Amazone*, dans l'*Amérique méridionale*.

116. L'Océan ATLANTIQUE méridional forme :

1° En *Afrique* :

Le golfe de *Guinée*;

2° En *Amérique* :

Le golfe du *Rio-de-la-Plata*.

SUBDIVISIONS DES TERRES.

EUROPE.

14^e Leçon.

ÉTENDUE : 550 myriamètres en longueur ;

400 myriamètres en largeur.

POPULATION : 240 millions d'habitants.

SOL : montueux au nord et au sud.

CLIMAT : tempéré, au centre.

117. L'EUROPE, la plus petite des parties du monde, est bornée au N. par l'*océan Boréal oriental*; à l'E. par la mer *Caspienne*, le fleuve *Oural* et les monts *Ourals*, qui la séparent de l'*Asie*; au S., par la mer *Noire*, celles de *Marmara*, de l'*Archipel*, la mer *Ionienne* et la *Méditerranée*; à l'O., par l'*océan Atlantique septentrional*.

Europe méridionale.

Les principales divisions de l'EUROPE MÉRIDIONALE SONT :

118. Le PORTUGAL, pays montagneux, fertile et très-sain, dont la capitale est LISBONNE, sur le *Tage*. Ville

principale : *Porto* ou *Oporto*, à l'embouchure du *Douro* ; elle est célèbre par ses vins. Parmi les autres villes, on remarque *Coïmbre*, *Bragance* et *Lagos*, capitales de provinces.

119. L'ESPAGNE, hérissée de montagnes et arrosée par l'*Èbre*, qui débouche dans la *Méditerranée*; le *Douro*, le *Tage*, la *Guadiana* et le *Guadalquivir*, qui se jettent dans l'*Océan Atlantique*; *MADRID* en est la capitale, et parmi les nombreuses villes de ce pays, on remarque, du S. au N., *Cadix*, place forte et port de mer; *Grenade*, l'antique capitale des Maures; *Séville*, *Valence*, *Barcelone*, etc.

Ces deux royaumes forment la PÉNINSULE HISPANIQUE, c'est-à-dire *presqu'île espagnole*.

120. L'ITALIE, baignée par la *Méditerranée* et la mer *Adriatique*, et arrosée au N. par le *Pô* et l'*Adige*. Les monts *Apennins*, projetés par les *Alpes*, la traversent du N. au S.

Parmi ses divisions, on remarque :

Au N. : 1° les *Etats sardes*, capitale *TURIN*, grande et belle ville, dans le *Piémont*, pays fertile en blé et en pâturages. *Chambéry*, dans la *Savoie*, pays montagneux et riche en mines; *Cagliari*, dans l'île de *Sardaigne*; *Gênes*, surnommée la *Superbe*; *Alexandrie*, place très-forte, et *Nice*, célèbre par la douceur de son climat, se distinguent parmi les autres villes de ce royaume.

2° Le royaume *Lombard-Vénitien*, à l'*Autriche*, capitales *MILAN* et *VENISE*; celle-ci est bâtie sur pilotis au milieu des lagunes de la mer *Adriatique*. Dans le gouvernement de *Milan*, on remarque : *Pavie*, *Bergame*, *Brescia*, et *Mantoue*, patrie de *Virgile*; dans celui de *Venise* sont : *Padoue*, *Vicence* et *Vérone*.

Les *États de l'Église* ou du pape, capitale *ROME*, superbe ville sur le *Tibre*. Villes principales : *Bologne*, célèbre par son université; *Urbain*, patrie de *Raphaël*; *Ancône*, port célèbre, et *Ravenne*.

Au S. est le royaume des *Deux-Sicules*, capitales : *NAPLES*, dans le royaume de même nom, non loin du *Vesuve*, volcan célèbre; et *PALERME*, dans l'île de *Sicile*,

où l'o
sine e
de Na

Au
Flore
cane;
Du g
en m
poléon

124

ROPI

rope,

qui se

domin

tagnes

l'Olyn

La

nom,

autres

villes

vie; B

davie,

sont :

tariet.

122

cieux

habita

sont :

poli,

la Mon

pan, le

L'A

plupar

pont,

Candie

par la

A P

au non

Corfou

où l'on remarque le volcan de l'*Etna* et les villes de *Messine* et de *Syracuse*. Les villes principales du royaume de Naples sont : *Aquila*, *Capoue*, *Salerne* et *Tarente*.

Au nombre des autres villes de l'*Italie* se distinguent *Florence*, sur l'*Arno*, capitale du grand-duché de *Toscane*; *Parme*, *Modène* et *Lucques*, capitales de duchés. Du grand-duché de *Toscane* dépend l'île d'*Elbe*, riche en mines de fer, et célèbre par le séjour qu'y fit *Napoléon*.

121. L'EMPIRE OTTOMAN ou TURQUIE D'EUROPE, arrosé par le *Danube*, le second fleuve de l'*Europe*, qui débouche dans la mer *Noire*, et par la *Maritza*, qui se rend dans l'*Archipel*. Le centre de la *Turquie* est dominé par les monts *Balkan*. Parmi les autres montagnes on remarque : le *Pinde*, au centre, et l'*Athos*, l'*Olympe*, l'*Ossa* et le *Pélion*, sur la côte de l'*Archipel*.

La capitale est *CONSTANTINOPLE*, sur le détroit de ce nom, entre la mer de *Marmara* et la mer *Noire*. Les autres villes remarquables sont : *Salonique*, *Gallipoli*, villes maritimes; *Andrinople*; *Belgrade*, cap. de la *Servie*; *Bukharest*, cap. de la *Valachie*; *Jassy*, cap. de la *Moldavie*, et *Sophia*, cap. de la *Bulgarie*. Les autres provinces sont : la *Bosnie* et l'*Albanie*, à l'O., où l'on remarque *Scutari* et *Janina*; et la *Thessalie*, au S., ville principale *Larisse*.

122. Au S. est le royaume de *GRÈCE*, pays délicieux qui dépendait autrefois de la *Turquie*, et dont les habitants ont conquis leur liberté. Ses principales villes sont : *ATHÈNES*, qui en est la capitale; *Nauplie* ou *Napoli*, *Tripolitza*, et *Navarin*, sur la côte occidentale de la *Morée*, presque à l'O. de laquelle est le cap *Matapan*, le plus méridional de l'*Europe*.

L'*Archipel* renferme un grand nombre d'îles, dont la plupart dépendent de la *Grèce*; on y remarque *Négrepont*, *Syra*, *Naxie*, *Hydra*, *Paros* et *Andros*. L'île de *Candie*, autrefois *Crète*, au S. de l'*Archipel*, a été cédée par la *Turquie* au pacha d'*Egypte*.

A l'O. de la *Grèce* est la république des *Iles Ioniennes*, au nombre de sept; sous la protection de l'*Angleterre*; *Corfou* en est la principale.

15^e Leçon. — Europe centrale.

Les principales divisions de l'EUROPE CENTRALE SONT :

123. La FRANCE, séparée de l'Espagne par les Pyrénées, et arrosée par cinq principaux fleuves : le Rhin et le Rhône à l'E. ; la Seine, la Loire et la Garonne, qui coulent vers l'O. Ces fleuves, avec leurs nombreux affluents, divisent naturellement la France en cinq bassins : celui du Rhin, dont les villes principales sont Strasbourg, Nancy, Metz ; celui de la Seine, où l'on remarque PARIS, capitale de la France, Troyes, Melun, Rouen, etc. Parmi les villes du bassin de la Loire sont : Orléans, Tours, Nantes ; dans celui de la Garonne : Toulouse, Bordeaux, Périgueux ; enfin celui du Rhône renferme Mâcon, Lyon, Nîmes, Marseille, etc.

De plus petits fleuves forment des bassins secondaires : Lille est dans celui de l'Escaut, au N. ; Amiens, dans celui de la Somme, au N.-O. ; Caen, dans celui de l'Orne, à l'O. ; Pau, dans celui de l'Adour, au S.-O., etc.

Les plus hautes chaînes de montagnes sont : les Pyrénées, au S.-O. ; les Cévennes, au S. ; les monts de l'Auvergne, au S. et au centre ; à l'E., les Alpes, le Jura et les Vosges.

Divisée autrefois (avant 1789) en 32 provinces ou gouvernements, la France l'est aujourd'hui en 86 départements, 85 sur le continent et un dans la Méditerranée : c'est l'île de Corse, patrie de Napoléon.

L'administration de chaque département est confiée à un préfet, qui réside dans une ville principale appelée *chef-lieu de préfecture*. Le département est divisé en *arrondissements* ou *sous-préfectures*, et subdivisé en *cantons* et en *communes*.

124. Au N. de l'Italie se trouve la SUISSE (l'ancienne Helvétie), pays très-montagneux et célèbre par ses sites pittoresques. Elle est divisée en 22 cantons, dont chacun forme une république particulière, quoiqu'ils fassent tous partie d'une confédération. Ses villes principales sont : Genève, sur le lac du même nom ; Lausanne, Fribourg, Bâle, Neuchâtel, Berne, Zurich, Soleure, Lucerne, Schaffhouse.

125. Revenant vers la *France*, nous trouvons au N.-O. : le royaume de BELGIQUE, capitale BRUXELLES, et celui de HOLLANDE, capitale LA HAYE. Ces deux royaumes, autrefois réunis sous le nom de PAYS-BAS, sont arrosés par l'*Escaut*, la *Meuse* et le *Rhin*, qui se jettent dans la mer du Nord.

Les principales villes de la *Belgique* sont : *Gand*, *Anvers*, *Mons*, *Bruges*, *Ostende*, *Malines*, *Liège*, *Namur*; et celles de la *Hollande* : *Amsterdam*, *Rotterdam*, *Leyde*, *Harlem*, *Utrecht*, ainsi que *Maestricht* et *Luxembourg*, places très-fortes.

126. A l'E. des *Pays-Bas*, et au N. de la *Suisse*, s'étend l'ALLEMAGNE PROPRE ou INTÉRIEURE, désignée aussi sous le nom de CONFÉDÉRATION GERMANIQUE. Elle est séparée de la *France* par le *Rhin*, et divisée en royaumes, en duchés, en principautés, etc. (38 États).

Les principaux fleuves auxquels ses montagnes donnent naissance sont : l'*Elbe*, le *Danube* et le *Weser*.

Les royaumes de l'*Allemagne propre* sont, du N. au S. :

Le HANOVRE, cap. HANOVRE ;

La SAXE, cap. DRESDE, sur l'*Elbe* ;

Le WURTEMBERG, cap. STUTTGART ;

La BAVIÈRE, cap. MUNICH.

La ville libre de FRANCFORT-SUR-LE-MEIN, étant le siège de la diète germanique¹, est considérée comme la capitale de toute l'*Allemagne*.

Parmi les autres villes on remarque : *Hambourg*, célèbre port de mer sur l'*Elbe*; *Gættingue*, *Weimar*, *Gotha* et *Iéna*, renommées par leurs universités; *Mayence*, *Hanau*, *Leipsick*, *Augsbourg* et *Nuremberg*, par leur commerce et leur industrie; *Carlsruhe*, capitale du grand-duché de *Bade*; *Schwerin*, capitale du grand-duché de *Mecklembourg-Schwerin*; *Brunswick*, capitale d'un duché, et *Darmstadt*, capitale du grand-duché de *Hesse-Darmstadt*.

1. Réunion des États d'Allemagne, pour traiter des affaires publiques.

127. Au N. de l'*Allemagne*, est le royaume de PRUSSE, baigné au N. par la mer *Baltique*, qui y forme le golfe de *Dantzick*, et arrosé par le *Niemen*, la *Vistule*, l'*Oder*, l'*Elbe* et le *Weser*. BERLIN en est la capitale, et ses villes principales sont : *Kœnigsberg*, *Dantzick*, *Breslau*, *Halle*, célèbre par son université, *Cologne* et *Trèves*, villes très-anciennes. On y remarque encore : *Dusseldorf*, *Aix-la-Chapelle* et *Coblentz*.

128. Au S. de la *Prusse*, s'étend vers l'E. l'empire d'AUTRICHE, une des plus belles contrées de l'*Europe*, et dont la capitale est VIENNE, sur le *Danube*. Parmi ses divisions on remarque les royaumes de *Hongrie*, cap. *Bude*; de *Bohême*, cap. *Prague*; d'*Illyrie*, cap. *Laybach*; et le royaume *Lombard-Vénitien*, cap. *Milan* et *Venise*.

Les plus remarquables d'entre les autres villes sont : *Brünn*, cap. de la *Moravie*, et près de laquelle est *Austerlitz*, qu'a illustré une victoire remportée en 1805 par Napoléon; *Gratz*, cap. de la *Styrie*; et *Inspruck*, cap. du *Tyrol*, où l'on remarque aussi la ville de *Trente*, célèbre par un concile. Dans la *Hongrie*, on distingue *Pesth*, vis-à-vis de *Bude*; *Schemnitz*, connue par ses mines, et *Tokay*, par ses vins. *Lemberg* est la capitale de la *Galicie*, et *Zara* celle de la *Dalmatie*, où l'on remarque le port de *Raguse*.

Les monts *Krapacks* ou *Carpathes*, très-riches en mines, y projettent des chaînes considérables, d'où sortent la plupart des fleuves de l'*Allemagne*.

16^e Leçon. — Europe septentrionale.

Les principales divisions de l'EUROPE SEPTENTRIONALE sont :

129. Au N. de l'*Allemagne*, entre la mer *Baltique* et celle du Nord, s'étend une presque île qui, avec les îles voisines, forme le royaume de DANEMARCK, pays plat, généralement froid et humide, dont la capitale est COPENHAGUE, dans l'île de *Sceland*, où se trouve aussi *Elseneur*, sur le détroit du *Sund*. Dans la partie conti-

nen
du
dior
pâtu
Jull
1.
RUS
et p
d'un
parti
la ch
nom
Le
le pl
pienn
débo
dans
dans
enfin
l'océa
Les
ceux
miner
Cauc
et la r
SAR
cap. c
amas
on re
au S.
port t
chure
rures
grande
Kazan
et No
septen
bourg
Au

mentale, on remarque *Altona*, sur l'*Elbe*, seconde ville du royaume et très-commerçante. La province méridionale du Danemarck, qui est le *Holstein*, est riche en pâturages et en céréales; la partie septentrionale, le *Jutland*, est basse et humide.

130. Au N.-E. de l'*Autriche* est le vaste empire de RUSSIE, pays généralement plat, froid, marécageux, et peu habité en raison de son étendue. Le sud jouit d'un climat plus doux. Il est séparé de l'*Asie*, dont la partie septentrionale est soumise à sa domination, par la chaîne des monts *Oural*s et par un fleuve du même nom.

Les principaux fleuves qui l'arrosent sont : le *Volga*, le plus grand de l'*Europe* : il se jette dans la mer *Caspienne* par de nombreuses embouchures; le *Don*, qui débouche dans la mer d'*Azof*; le *Dnieper* et le *Dniester*, dans la mer *Noire*; la *Vistule*, le *Niemen* et la *Duna*, dans la *Baltique*; la *Néva*, dans le golfe de *Finlande*, et enfin la *Dvina* et la *Petchora*, dans la mer *Blanche* et l'*Océan Boréal*.

Les monts *Olonetz* séparent le bassin du *Volga* de ceux des fleuves septentrionaux; les monts *Valdaï* dominent le centre. Une autre chaîne, au S.-E., le mont *Caucase*, qui est très-élevé, règne entre la mer *Noire* et la mer *Caspienne*.

SAINT-PÉTERSBOURG, très-belle ville, sur la *Néva*, cap. de tout l'empire, n'était encore en 1700 qu'un amas de cabanes de pêcheurs. Parmi les autres villes, on remarque : du S. au N., *Tiflis*, cap. de la *Géorgie*, au S. du *Caucase*; *Simphéropol*, dans la *Crinée*; *Odessa*, port très-commerçant; *Kherson*; *Astrakhan*, à l'embouchure du *Volga*, et célèbre par son commerce de fourrures; *Kief*; *Toula*, renommée pour ses armes; *Moscou*, grande et belle ville, ancienne capitale de l'empire; *Kazan*, à l'E.; *Riga*, à l'O., port de la *Livonie*; *Tver* et *Novogorod*, au N.-O.; *Arkhangel*, la ville la plus septentrionale. Les gouvernements de *Perm* et d'*Orembourg* sont riches en mines.

Au N. de *Saint-Petersbourg* est le lac *Ladoga*, le plus

grand de la Russie; et, au S. de cette contrée, est la presqu'île de *Crimée*, qui, ainsi qu'une grande partie de la *Russie méridionale*, abonde en céréales.

Au S.-O. de la *Russie*, on remarque : 1° le royaume de **POLOGNE**, qui en dépend, et dont **VARSOVIE**, sur la *Pistule*, est la capitale; 2° la république de **CRACOVIE**, dont la capitale porte le même nom.

Au N.-O. est la *Laponie russe*, pays très-froid et marécageux, baigné par la mer *Blanche* et l'*océan Boréal*.

131. A l'O. s'étend, du N. au S., une vaste presqu'île entre la *Baltique*, l'*océan Atlantique* et la mer du Nord: c'est le royaume de **SUEDE** et de **NORWÈGE** (l'ancienne *Scandinavie*), dont les capitales sont : **STOCKHOLM** pour la *Suède*, et **CHRISTIANIA** pour la *Norwège*.

Upsal, au N. de *Stockholm*, et *Gothembourg*, au S.-O., sont les villes les plus remarquables de la *Suède*, dont le plus grand lac est le *Vener*, et le fleuve principal, la *Tornéa*, au N., où l'on remarque le cap *Nord*.

La *Norwège* et la *Suède* sont naturellement séparées par la longue et haute chaîne des *Dofresfeld*, *Dofrines* ou *Alpes scandinaves*.

Au N.-O. de la *Norwège*, on remarque l'archipel des *Lofoden*, îles stériles où l'on fait une grande pêche de morue, et au S.-O. desquelles est le *Malstræm*, gouffre redouté des navigateurs.

132. A l'O. de la *Norwège* et du *Danemarck*, et au N. de la *France*, sont les **ILES BRITANNIQUES**, baignées par la mer du Nord, l'*océan Atlantique* et la *Manche*. Elles se composent principalement de la **GRANDE-BRETAGNE**, à l'E., et de l'**IRLANDE**, à l'O.

La *Grande-Bretagne* renferme au S. l'**ANGLETERRE**, cap. **LONDRES**, sur la *Tamise*, capitale de tout le royaume; et au N. l'**ECOSSE**, cap. **EDIMBOURG**, sur le golfe de *Forth*. **DUBLIN** est la cap. de l'**IRLANDE**, où l'on remarque aussi *Cork*, ville maritime; *Limerick*, à l'embouchure du *Shannon*; *Kilkenny*, très-jolie ville; *Londonderry* et *Belfast*. *Glasgow*, en *Ecosse*; et *Liverpool*, *Manchester*, *Birmingham*, *Oxford*, *Cambridge*, en *Angleterre*, sont des villes remarquables, les trois premières par leur com-

men
leur
I
mis
N.-
I
Cly
mor
les
P
Bre
les
l'O.
A
toug
mar
don

1
est
gue
gran
s'élè
1
nom
bass
1
l'Es
1
les
met
gnée
rem
De

merce et leurs manufactures, et les deux dernières par leurs universités.

Les principaux fleuves de l'Angleterre sont : la *Tamise*, au S.-E. ; l'*Humber*, au N.-E. ; la *Mersey*, au N.-O. , et la *Saverne*, tributaire du golfe de *Bristol*.

L'*Ecosse*, arrosée à l'E. par le *Forth*, et à l'O. par la *Clyde*, se distingue par ses lacs et ses montagnes ; les monts *Cheviots* en dominent la partie méridionale, et les *Grampians*, le centre et le nord.

Parmi les groupes d'îles qui dépendent de la *Grande-Bretagne*, on remarque les *Orcades*, au N. de l'*Ecosse* ; les *Shetland*, au N.-E. de celles-ci, et les *Hébrides*, à l'O. de l'*Ecosse*.

Au N.-O. est l'*Islande*, île hérissée de montagnes toujours couvertes de frimas ; elle appartient au *Danemark*. On y remarque l'*Hécla* et le *Geyser*, volcans dont le dernier lance des jets d'eau bouillante.

FRANCE PHYSIQUE.

17^e Leçon. — Chaines de montagnes.

133. De toutes les contrées de l'*Europe*, la FRANCE est la plus avantageusement située. Sa plus grande longueur, du N. au S., est de 87 myriamètres, et sa plus grande largeur, de l'E. à l'O., en a 84. Sa population s'élève à un peu plus de 34 millions d'habitants.

134. Plusieurs chaines de montagnes, d'où sortent les nombreuses rivières qui l'arrosent, en circonscrivent les bassins principaux.

135. Au S. s'élèvent les *Pyrénées*, qui la séparent de l'*Espagne*.

136. A l'E. de cette chaîne, du S. au N., s'étendent les *Cévennes*, dont la *Lozère* est un des principaux sommets, et qui, vers l'O., projettent une branche désignée sous le nom de *montagnes d'Auvergne*, où l'on remarque le *Cantal*, le *mont Dor* et le *Puy-de-Dôme*. De ce dernier mont s'étendent vers l'O. les *montagnes*

du *Limousin*. C'est entre ces diverses chaînes que se forme le bassin de la *Garonne*.

137. Au N. des *Cévennes* s'élèvent les riches collines de la *Côte-d'Or*, qui projettent vers l'O. un rameau considérable connu sous le nom de *Morvan*. D'autres collines suivent, sous divers noms, la même direction vers l'O., et avec les monts de l'*Auvergne*, du *Limousin*, les *Cévennes*, la *Côte-d'Or* et le *Morvan*, circonscrivent le bassin de la *Loire*.

138. Au N.-E. de la *France* s'élève la chaîne des *Vosges*, dont la branche principale est celle des *Ardennes*, couverte de forêts, et qui court de l'E. à l'O. C'est entre ces montagnes et celles de la *Côte-d'Or* et du *Morvan* que se trouve le bassin de la *Seine*.

139. A l'E., entre la *Suisse* et la *France*, est la chaîne du *Jura*, qui paraît être une branche de celle des *Alpes*, la plus élevée de l'*Europe*. Ces deux chaînes, avec les *Vosges*, la *Côte-d'Or* et les *Cévennes*, circonscrivent le long bassin du *Rhône*.

140. Le bassin du *Rhin*, que se partagent l'*Allemagne* et la *France*, a pour limite occidentale les *Vosges* et les *Ardennes*.

18^e Leçon. — Fleuves et rivières, partie centrale et occidentale ¹.

Bassin de la Garonne.

1^{er}. La *GARONNE* prend sa source au *val d'Aran*, dans les *Pyrénées*; et, après avoir reçu la *Dordogne* au *bec d'Ambez*, elle porte le nom de *GIRONDE*, et se jette dans le golfe de *Gascogne*, après un cours de 56 myriamètres.

Ses principaux affluents sont :

A droite, l'*Ariège*, qui sort des *Pyrénées*; le *Tarn*, qui sort des *Cévennes* et reçoit l'*Aveyron*; le *Lot*, qui prend aussi naissance aux *Cévennes*; la *Dordogne*, qui reçoit la *Vézère* grossie de la *Corrèze*;

A gauche, le *Gers*, qui sort des *Pyrénées*.

1. Nous ne citons ici que les rivières qui donnent leur nom à des départements.

142. Les bassins secondaires ou adjacents sont celui de la *Charente* et celui de la *Sèvre niortaise*.

Bassin de la Loire.

143. La *LOIRE*, le plus grand fleuve de la *France*, prend sa source aux *Cévennes*, et débouche dans l'*Océan Atlantique*, après un cours de plus de 80 myriamètres.

Ses principaux affluents sont :

A droite, la *Nièvre*; la *Mayenne*, où se jette la *Sarthe*, grossie du *Loir*, et qui, vers son embouchure, prend le nom de *Maine*;

A gauche, l'*Allier*, qui sort des *Cévennes*; le *Loiret*. le *Cher*, l'*Indre*, la *Vienne*, grossie de la *Creuse*, la *Sèvre nantaise*.

144. Parmi les bassins adjacents on remarque celui de la *Vilaine*, qui reçoit l'*Ille*, et celui de la *Vendée*.

Bassin de la Seine.

145. La *SEINE*, qui prend sa source près du bourg de *Chanceaux*, dans le département de la *Côte-d'Or*, coule du S. au N., puis de l'E. à l'O., et débouche dans la *Manche*, au *Havre*, après un cours sinueux de 64 myriamètres.

Ses principaux affluents sont :

A droite, l'*Aube*, la *Marne* et l'*Oise* grossie de l'*Aisne*;

A gauche, l'*Yonne* et l'*Eure*.

146. Parmi les bassins adjacents on remarque celui de la *Somme*, qui se jette dans la *Manche*, au N. de l'embouchure de la *Seine*; celui de l'*Orne*, qui débouche à travers un banc de rochers nommé *Calvados*, au S.-O. de l'embouchure de la *Seine*.

19° Leçon. — Fleuves et rivières, partie orientale.

Bassin du Rhône.

147. Le *RHÔNE*, dont la source est en *Suisse*, près du sommet du mont de la *Fourche*, traverse le lac de *Genève*, entre en *France*, et y coule du N. au S., pour se jeter dans la *Méditerranée*, après un cours de 80 myriamètres.

Ses principaux affluents sont :

A droite, l'*Ain*, qui descend du mont *Jura*; la *Saône*, grande rivière qui sort des *Vosges* et qui reçoit le *Doubs*; l'*Ardèche* et le *Gard*, qui sortent des *Cévennes*;

A gauche, l'*Isère* et la *Drôme*, qui prennent leur source dans les *Alpes*.

148. Parmi les bassins adjacents on remarque :

A droite, celui de l'*Aude* et celui de l'*Hérault*, qui débouchent dans le golfe du *Lion* (*sinus Leonis*);

A gauche, celui du *Var*, qui sort des *Alpes* et se jette dans la *Méditerranée*.

Bassin du Rhin.

149. Le *Rhin*, qui prend sa source en *Suisse*, dans les *Alpes des Grisons*, arrose ce pays du S. au N., traverse le lac de *Constance*, coule ensuite vers l'O.; puis, reprenant sa direction vers le N., il sépare la *France* de l'*Allemagne*, arrose la *Hollande*, et se perd, par plusieurs branches, dans la mer du *Nord*.

Son principal affluent est, en France, la *Moselle*, qui sort des *Vosges* et qui reçoit la *Meurthe*.

150. Parmi ses bassins adjacents on remarque celui de la *Meuse*, qui se jette dans la mer du *Nord*.

151. Tout le territoire comprenant les affluents d'un fleuve et les bassins adjacents s'appelle *territoire hydrographique de ce fleuve*. On lui donne aussi le nom de la partie de la mer qui le baigne.

20^e Leçon. — Principales rivières qui ne donnent pas leurs noms à des départements. — Principaux canaux.

Parmi les rivières dont nous n'avons point fait mention, parce qu'elle ne donnent point leurs noms à des départements, nous remarquerons :

152. Dans le bassin de la *Garonne* :

La *Baise*, qui débouche à l'O. du *Gers*.

Dans ce territoire se trouve le bassin de l'*Adour*, qui reçoit le *Gave de Pau*.

153. Dans le bassin de la *Seine* :

Le *Loing*, qui débouche à l'O. de l'*Yonne*.

On y remarque aussi le bassin adjacent de la *Vire*.

154. Dans le bassin du *Rhin* :

L'*Ill*, qui débouche au N. de *Strasbourg*.

Un de ses bassins adjacents les plus remarquables est celui de l'*Escaut*, qui se jette dans la mer du Nord, après avoir reçu la *Scarpe* et la *Lys*.

155. Dans le bassin du *Rhône* :

La *Durance*, qui sort des *Alpes*, et débouche au S. de la *Drôme*, dans la rive gauche du *Rhône*, après un cours de 35 myriamètres.

Parmi ses bassins adjacents, on remarque celui du *Tet*, qui se jette dans le golfe du *Lion*.

156. Quant aux autres rivières remarquables par les villes qu'elles arrosent, telles que la *Deule*, l'*Iton*, l'*Ornain*, le *Thérain*, etc., nous en parlerons en faisant mention des villes.

157. Les principaux canaux de la France sont :

Le canal du *Midi* ou du *Languedoc*, qui, s'étendant de la *Garonne* à l'*Hérault*, met en communication la *Méditerranée* avec l'*Océan* ;

Le canal du *Centre* ou du *Charollais*, qui s'étend de la *Saône* à la *Loire* ;

Le canal de *Bourgogne* ou de *Dijon*, qui s'étend de la *Saône* à l'*Yonne* ;

Le canal de *Montargis* ou du *Loing*, qui, au moyen de ceux d'*Orléans* et de *Briare*, établit une double communication entre le bassin de la *Seine* et celui de la *Loire* ;

Le canal des *Ardennes*, qui, s'étendant de l'*Aisne* à la *Meuse*, met en communication les bassins de la *Seine* et du *Rhin* ;

Le canal du *Rhône* au *Rhin*, qui s'étend de la *Saône* au *Rhin*.

Parmi les canaux secondaires, on distingue celui de *Saint-Quentin*, qui unit l'*Oise*, la *Somme*, l'*Escaut* ; celui de la *Seine*, qui, passant par *Paris*, met en communication la *Seine* avec elle-même ; et le canal de l'*Ourcq*, qui alimente le précédent.

DESCRIPTION SUCCINCTE DE LA FRANCE,
DIVISÉE EN PROVINCES ET EN DÉPARTEMENTS.

21^e Leçon. — Région septentrionale.

La région septentrionale de la France comprend sept provinces anciennes : la *Flandre*, l'*Artois*, la *Picardie*, la *Normandie*, l'*Île-de-France*, la *Champagne* et la *Lorraine*.

158. La **FLANDRE** abonde en céréales, en lin, en tabac, en colza, en houblon, en betteraves, en excellents pâturages et en mines de houille. [Elle fut cédée à la France, en 1678, par Philippe IV, roi d'Espagne.]

Cette province n'a formé qu'un département : celui du Nord, le plus riche et le plus peuplé de la France après celui de la Seine.

Son chef-lieu est **LILLE**, place forte de première classe, ancienne capitale de la *Flandre française*, sur la *Deule* ; elle est industrielle et très-commerçante.

Les autres villes principales sont : *Roubaix*, renommée pour ses manufactures ; *Douai* (*s.-p.*) et *Cambrai* (*s.-p.*), villes fortes, qui font un commerce considérable en toiles, en batistes, en grains, etc. : la dernière est le siège d'un archevêché illustré par Fénelon ; *Valenciennes* (*s.-p.*), place forte, renommée pour ses dentelles, et *Dunkerque* (*s.-p.*), port de mer [patrie du fameux marin Jean Bart].

[On remarque aussi, dans ce département, *Malplaquet* et *Denain*, où se livrèrent deux grandes batailles (1709, 1712).]

159. **LARTOIS** [cédé par Philippe IV, en 1659] est un pays très-fertile en céréales, en graines oléagineuses, en houblon, en lin et en betteraves.

Cette province a formé un seul département : celui

1. Ce qui se trouve entre deux crochets peut former un second degré d'instruction. — (*s.-p.*) est une abréviation de *sous-préfecture*.

du PAS-DE-CALAIS, ainsi nommé du détroit qui sépare la France de l'Angleterre.

ARRAS, place forte, sur la *Scarpe*, en est le chef-lieu : c'était la capitale de la province ; son commerce en huile, en sucre, en toiles et en étoffes de laine est considérable : c'est le siège d'un évêché.

Parmi les autres villes, on remarque : *Béthune* (s.-p.), place forte ; *Saint-Omer* (s.-p.), ville ancienne ; *Boulogne* (s.-p.) et *Calais*, ports de mer très-fréquentés.

[C'est dans ce département que sont *Azincourt* et *Lens*, l'un témoin d'une défaite et l'autre d'une victoire des Français (1415, 1648).]

160. La PICARDIE est un pays plat, abondant en grains, en pâturages, en chanvre et en lin.

Cette province n'a formé qu'un département : celui de la SOMME.

Son chef-lieu est AMIENS, sur la *Somme*, ancienne capitale de la province ; cette ville, siège d'un évêché, est très-commerçante en huile, en toiles et en étoffes de laine. [Elle se glorifie d'avoir vu naître Voiture, célèbre par son esprit, le poète Gresset et l'astronome Delambre.]

Abbeville (s.-p.), sur la *Somme*, est la plus considérable des autres villes de la *Picardie* ; elle est fortifiée et très-commerçante. [C'est la patrie du poète Millevoye, mort à la fleur de l'âge : dans ses environs s'est livrée la mémorable bataille de *Crécy*, en 1346.]

On peut citer encore *Péronne* (s.-p.) et *Doullens* (s.-p.), villes bien fortifiées, ainsi que *Ham*, dont le château-fort est une prison d'Etat.

161. La NORMANDIE, une des provinces les plus célèbres et les plus considérables de la France, a fait partie de la *Neustrie*, sous nos premiers rois. [Evaluée par les Normands (*hommes du Nord*), elle fut enfin cédée, en 912, par Charles le Simple à Rollon, un de leurs chefs, qui embrassa le christianisme. En 1066, Guillaume le Conquérant la réunit au domaine de l'Angleterre, dont il s'était emparé ; mais Philippe Auguste

en dépouilla Jean Sans Terre en 1203, et la possession de cette province, longtemps disputée, fut définitivement confirmée à la France sous Louis XI.]

Cette ancienne province abonde en grains, en pâturages, en fruits et surtout en pommes, dont on fait beaucoup de cidre.

Elle est maintenant occupée par cinq départements : ceux de la *Manche*, du *Calvados*, de l'*Eure*, de l'*Orne* et de la *Seine-Inférieure*.

162. Le département de la *MANCHE*, à l'ouest, se projette dans la mer du même nom.

Son chef-lieu est *Saint-Lô*, sur un rocher que baigne la *Vire* ; il y a des fabriques de draps et de nombreuses tanneries ; ses pâturages nourrissent de bons chevaux.

Parmi les autres villes, on remarque : *Cherbourg* (*s.-p.*), port très-bien fortifié : c'est un des cinq ports militaires [à 3 myriamètres N.-E. est le cap de *La Hague*, où, en 1692, se livra un combat naval entre les Français et les Anglais] ; *Coutances* (*s.-p.*), siège d'un évêché ; *Avranches* (*s.-p.*), où se fait un grand commerce d'huitres dites de *Caneale*, et *Granville*, port de mer très-commerçant.

163. A l'est de ce département, se trouve celui du *CALVADOS* [qui doit son nom à une bande de rochers située sur ses côtes, où le *Calvados*, vaisseau espagnol, fit naufrage]. Il abonde en pâturages et en céréales.

CAEN, grande et florissante ville sur l'*Orne*, en est le chef-lieu ; c'était la capitale de la *Basse-Normandie*. [Le célèbre poète Malherbe y a pris naissance.]

On remarque dans ce département : *Lisieux* (*s.-p.*), où se fabriquent beaucoup de toiles et d'étoffes de laine ; *Falaise* (*s.-p.*), où se tient la foire renommée de *Guibray* : ses fabriques de bonneterie sont considérables ; *Housteur*, port très-commerçant, et *Bayeux* (*s.-p.*), siège d'un évêché.

[Citons encore *Livarot* et *Isigny*, bourgs renommés, l'un pour ses fromages et l'autre pour son cidre et son beurre.]

164. Plus à l'est est le département de l'*EURE*, riche en pâturages.

Son chef-lieu est **EVREUX**, siège d'un évêché, sur l'*Ilton* : il s'y fait un grand commerce de grains et de bestiaux.

Les villes principales sont : *Les Andelys* (*s.-p.*), sur la rive droite de la *Seine* [c'est la patrie de Poussin, peintre célèbre ; dans ses environs est la fameuse fonderie de cuivre de *Romilly*] ; *Louvières* (*s.-p.*), sur l'*Eure*, qui possède de belles manufactures de draps.

[On y remarque encore *Verneuil*, jolie ville industrielle ; *Ivry* et *Cocherel*, lieux célèbres dans l'histoire.]

165. Au sud des deux précédents est le département de l'**ORNE**, abondant en fer et en cristal de roche, riche en pâturages qui nourrissent de beaux chevaux.

Son chef-lieu est **ALENÇON**, sur la *Sarthe*, renommée pour ses toiles, ses mousselines et ses dentelles [c'est la patrie de l'historien Mézeray]. Dans son arrondissement, qui renferme de nombreuses usines, est *Sées*, siège d'un évêché.

Les autres villes remarquables sont : *Mortagne* (*s.-p.*), dépôt des toiles fabriquées dans le département ; *Laigle*, si connue par ses fabriques d'aiguilles et d'épingles ; *Domfront* (*s.-p.*) et *Argentan* (*s.-p.*), villes commerçantes en toiles.

166. Au nord-est se trouve le département de la **SEINE-INFÉRIEURE**, un des plus industriels et des plus riches de la France.

Son chef-lieu est **ROUEN**, sur la *Seine*, grande ville, célèbre par son commerce et ses manufactures d'étoffes de coton et de laine : elle est le siège d'un archevêché. [Elle a donné le jour aux deux *Corneille*, poètes dramatiques ; à *Fontenelle*, dont l'esprit égalait le savoir, et qui mourut presque centenaire ; et à *Boieldieu*, compositeur distingué.]

Parmi les autres villes de ce département, nous citons : *Le Havre* (*s.-p.*), ville maritime très-commerçante [c'est la patrie de *Bernardin de Saint-Pierre*, célèbre écrivain] ; *Dieppe* (*s.-p.*), autre ville maritime, qui est renommée par ses bains de mer et pour ses ouvrages en ivoire [et qui vit naître l'amiral *Duquesne*] ; *Neufchâtel*

(s.-p.), dont les fromages sont estimés ; *Gournay*, qui doit sa réputation à son excellent beurre ; *Yvetot* (s.-p.), dans une charmante situation ; et *Bolbec*, très-jolie ville, connue pour ses fabriques de lainage.

167. A l'est de la *Normandie* se trouve l'ILE-DE-FRANCE, province qui tirait son nom des cinq rivières qui la bornent : la *Seine*, la *Marne*, l'*Aisne*, l'*Oise* et l'*Ourcq*. C'est un pays très-fertile et bien cultivé, entrecoupé de riches prairies, de champs de blé et de belles forêts. *Paris* en était la capitale.

Cette ancienne province forme aujourd'hui cinq départemens : ceux de l'*Oise*, de *Seine-et-Oise*, de la *Seine*, de *Seine-et-Marne* et de l'*Aisne*.

168. Le département de l'*OISE*, à l'est de celui de la *Seine-Inférieure*, est fertile en bois, en céréales et en légumes.

Son chef-lieu est *BEAUVAIS*, ville ancienne sur le *Thérain*, et siège d'un évêché : sa manufacture royale de tapisseries est en grande réputation ; il s'y fait un commerce considérable de grains, et des étoffes de laine qu'on y fabrique. [C'est la patrie de Jeanne Hachette, qui, à la tête des femmes de cette ville, la défendit si courageusement, en 1472, contre le duc de Bourgogne.]

Les autres villes principales sont : *Compiègne* (s.-p.), sur l'*Oise*, remarquable par son château royal et sa vaste forêt ; *Noyon*, ville fort ancienne [dont saint Médard fut évêque sous Clovis, et où résida Charlemagne] ; *Clermont* (s.-p.), petite ville [patrie de Philippe le Bel et de l'astronome Cassini] ; et *Senlis* (s.-p.), dans les environs duquel on cultive d'excellents légumes [et se trouvent les beaux parcs de *Chantilly*, de *Mortefontaine* et de *Ermenonville*, ainsi que l'industriel bourg de *Creil*].

169. Au sud du précédent, est le département de *SEINE-ET-OISE*, fertile en grains, en fruits et en légumes, et dans lequel est enclavé celui de la *Seine*.

Son chef-lieu est *VERSAILLES*, belle ville, siège d'un évêché, célèbre par son château royal et ses jardins.

[Ces
l'Ep
Duc

Pa
naqu
dont
vu n
reno

Or
et Ra
le ch
écriv
dépa

17
céder
tous.

PA

Cette
de l'i
vêché

Ce
bles,
indus
destin
petite
châte
duc d

17
précé

Ma
un g
Bric.

Le
ville
et de
neries
ville
dont

[C'est la patrie de plusieurs rois de France, de l'abbé de l'Épée, digne instituteur des sourds-muets, du poète Ducis et du général Hoche.]

Parmi les autres villes, on cite : *Pontoise* (s.-p.) [où naquit Philippe le Hardi]; *Saint-Germain-en-Laye*, dont le château et la forêt sont remarquables [et qui a vu naître Henri II, Charles IX et Louis XIV]; *Poissy*, renommée par son marché aux bestiaux.

On remarque encore *Etampes*, *Corbeil*, *Mantes* (s.-p.), et *Rambouillet* (s.-p.), près d'une belle forêt [et dans le château duquel mourut François I^{er}. La Bruyère, écrivain moraliste, est né à *Dourdan*, petite ville de ce département.]

170. Le département de la SEINE, entouré par le précédent, est le moins étendu, mais le plus peuplé de tous.

PARIS, qui en est le chef-lieu, a un million d'habitants. Cette grande et célèbre ville est le centre du commerce, de l'industrie, des sciences et des arts; siège d'un archevêché.

Ce département n'a que deux autres villes remarquables, qui en sont les sous-préfectures : *Saint-Denis*, ville industrielle et commerçante, célèbre par son église destinée à la sépulture des rois de France; *Sceaux*, petite ville dans une jolie situation. [Elle possédait un château et un parc superbes, résidence du bienfaisant duc de Penthièvre, et où mourut Florian.]

171. Le département de SEINE-ET-MARNE, à l'est du précédent, est très-fertile en blé.

MELUN, sur la *Seine*, en est le chef-lieu; il s'y fait un grand commerce de grains et de fromages dits *de Brie*.

Les autres villes remarquables sont : *Provins* (s.-p.), ville ancienne [qui fut la résidence des comtes de Brie et de Champagne]; *Coulommiers* (s.-p.), dont les tanneries sont en renommée; *Meaux* (s.-p.), sur la *Marne*, ville très-commerçante en grains, siège d'un évêché, et dont Bossuet fut évêque; *Fontainebleau* (s.-p.) [patrie

de Louis XIII] ; cette ville est célèbre par son château royal et sa belle forêt.

[Dans l'arrondissement de *Fontainebleau* sont : *Montereau*, au confluent de l'*Yonne* et de la *Seine* ; *Nemours*, jolie petite ville, près de laquelle naquit Mirabeau ; et *Moret*, dans les environs duquel on récolte de très-bon chasselas.]

172. Au nord de ce département est celui de l'*AISNE*, abondant en bois, en céréales et en légumes.

Laon, sur une montagne escarpée, en est le chef-lieu [c'est la patrie de saint Remy, évêque de Reims]. Dans son arrondissement est la célèbre manufacture de glaces de *Saint-Gobain*.

Parmi les autres villes nous citerons : *Saint-Quentin* (*s.-p.*), connue par ses manufactures de tissus ; *Soissons* (*s.-p.*), sur l'*Aisne*, ville très-ancienne, siège d'un évêché, et où il se fait un grand commerce de légumes farineux ; *Château-Thierry* (*s.-p.*), sur la *Marne*, et *La Ferté-Milon*, l'une, patrie de La Fontaine, et l'autre, de Racine ; *Villers-Cotterets*, au milieu d'une belle forêt.

173. A l'est de l'*Ile-de-France* est la **CHAMPAGNE** [réunie à la France sous Philippe le Bel, en 1286]. La partie fertile de cette ancienne province abonde en vignobles très-renommés.

Elle a été répartie entre quatre départements : ceux des *Ardennes*, de la *Marne*, de l'*Aube* et de la *Haute-Marne*.

174. Le département des **ARDENNES**, au nord, ainsi nommé des forêts qui couvrent ses montagnes, dont on tire une grande quantité d'ardoises.

Son chef-lieu est *MEZIERES*, ville forte, sur la *Meuse*.

Parmi les autres villes, on remarque : *Charleville*, importante par son commerce ; *Sedan* (*s.-p.*), renommée pour ses draps fins [c'est la patrie de Turenne] ; *Rocroy* (*s.-p.*) [où le grand Condé remporta une victoire mémorable sur les Espagnols] ; *Fumay*, qui exploite de riches ardoisières.

175. Le département de la *MARNE*, au sud du précédent, très-riche en vignobles.

Son chef-lieu est *CHALONS-SUR-MARNE*, ville ancienne dont le commerce est considérable; c'est le siège d'un évêché.

Les autres villes principales sont : *Epernay (s.-p.)*, sur la *Marne*, entrepôt des vins de Champagne; *Reims (s.-p.)*, ville très-ancienne, siège d'un archevêché, et dans la cathédrale de laquelle on sacrait les rois de France; son commerce est considérable en étoffes de laine, en pains d'épices et en biscuits.

176. Au sud de ce département se trouve celui de l'*AUBE* [formé de la partie méridionale de la *Champagne* et d'une petite partie de la *Bourgogne*]. Vers le nord-ouest, le sol est sablonneux et stérile¹; mais l'autre partie de ce département abonde en bois, en blé, en chanvre et en vignobles.

Troyes, ancienne capitale de la province, en est le chef-lieu : cette ville, située sur la *Seine*, est le siège d'un évêché, et fait un grand commerce en bonneterie; sa charcuterie est estimée.

Les autres villes sont peu remarquables.

177. A l'est se trouve le département de la *HAUTE-MARNE*, riche en mines de fer, et dont le sol est montagneux et boisé.

Son chef-lieu, *CHAUMONT*, situé sur une hauteur près de la *Marne*, a dans ses environs un grand nombre de forges.

Parmi les autres villes, on distingue : *Langres (s.-p.)*, siège d'un évêché, et renommée pour sa coutellerie. Dans son arrondissement est *Bourbonne-les-Bains*, célèbre par ses eaux thermales.

178. La *LORRAINE*, pays montagneux et bien boisé, surtout vers le sud, est entrée dans le domaine de France en 1766 [par la mort de Stanislas, ex-roi de Pologne et duc de Lorraine, dont Louis XV avait épousé la fille, *Marie Leckzinska*].

Elle a formé quatre départements : ceux de la *Moselle*, de la *Meuse*, de la *Meurthe* et des *Vosges*.

1. On l'appelle vulgairement la *Champagne pouilleuse*.

179. Le département de la **MOSELLE**, riche en mines de fer et en céréales.

Son chef-lieu est **METZ**, place forte très-importante sur la *Moselle* : cette ville, siège d'un évêché, possède beaucoup d'ateliers de broderie et une célèbre école d'artillerie.

Parmi les autres villes, on distingue : *Thionville* (*s.-p.*), place forte, et *Sarreguemines* (*s.-p.*), renommée pour sa faïencerie.

180. Le département de la **MEUSE**, à l'ouest du précédent, entrecoupé de montagnes boisées et de riches vallées.

Son chef-lieu est **BAR-LE-DUC**, sur l'*Ornain*, dont le commerce est considérable en produits de ses manufactures, en vins estimés, et surtout en excellentes confitures de groseilles ; ses environs renferment des forges considérables.

Les autres villes principales sont : *Verdun* (*s.-p.*), siège d'un évêché et place forte, sur la *Meuse*, renommée pour ses liqueurs et ses dragées ; *Montmédy* (*s.-p.*), place forte, et *Commercy* (*s.-p.*), jolie ville.

181. Le département de la **MEURTHE**, riche en productions minérales et agricoles.

Son chef-lieu est **NANCY**, belle ville sur la *Meurthe*, siège d'un évêché, ancienne capitale de la *Lorraine*.

On y remarque aussi : *Lunéville* (*s.-p.*), jolie ville [qui fut la résidence du roi Stanislas] ; *Sarrebourg* (*s.-p.*), qui possède des verreries, des manufactures de glaces, de porcelaine et de faïence ; *Château-Salins* (*s.-p.*), et *Vic*, dont les mines de sel sont considérables [ce sont les seules mines de sel gemme en France].

182. Le département des **VOSGES**, très-montagneux et très-pittoresque, riche en bois, en céréales et en fruits.

Son chef-lieu, **ÉPINAL**, sur la *Moselle*, possède dans son arrondissement des papeteries renommées et des forges considérables qui alimentent son commerce.

Parmi les autres villes, on remarque : *Remiremont* (*s.-p.*), ville manufacturière sur la *Moselle*, et dans l'arrondissement de laquelle se trouve *Plombières*, célèbre

par
[à
pat
con
(s.-

L
anci
Bou

1
est
rem

E
et d

1
Rhi
et de

S
très-

ciens
berg
aut

Klé
man

L
sont
(s.-p.)

Seltz
18

prod
So

d'un
Pa
bre p
et B

par ses eaux minérales; *Neuschâteau (s.-p.)*, jolie ville [à 8 kilomètres de laquelle est le village de *Domremy*, patrie de l'héroïne Jeanne d'Arc]; *Mirecourt (s.-p.)*, connue pour ses instruments de musique; *Saint-Dié (s.-p.)*, siège d'un évêché.

22^e Leçon. — Région orientale.

La région orientale de la France comprend quatre anciennes provinces : l'*Alsace*, la *Franche-Comté*, la *Bourgogne* et le *Lyonnais*.

183. L'ALSACE [conquise par Louis XIV en 1648] est un pays très-fertile, montagneux, pittoresque et rempli d'établissements d'industrie manufacturière.

Elle a formé deux départements : ceux du *Bas-Rhin* et du *Haut-Rhin*.

184. Le département du BAS-RHIN, arrosé par le *Rhin* et l'*Ill*, très-riche en céréales, en vins, en tabac, et dont les usines et les manufactures sont considérables.

Son chef-lieu est STRASBOURG, grande ville très-forte et très-commerçante sur l'*Ill*, siège d'un évêché, et ancienne capitale de l'*Alsace* [c'est la patrie de Guttemberg, l'un des inventeurs de l'imprimerie; d'Andrieux, auteur dramatique, et des généraux Kellermann et Kléber] : son arrondissement possède de nombreuses manufactures de toiles, de coton et d'indiennes.

Les villes les plus remarquables de ce département sont : *Schelestadt* ou *Selestat (s.-p.)* et *Wissembourg (s.-p.)*, places fortes. [Près de cette dernière se trouve *Seltz*, si connu pour ses eaux minérales.]

185. Le département du HAUT-RHIN, qui a les mêmes productions et la même industrie que le précédent.

Son chef-lieu est COLMAR, ville commerçante, siège d'une cour royale.

Parmi les autres villes, on remarque : *Mulhouse*, célèbre par ses manufactures de toiles et de soieries peintes, et *Belfort (s.-p.)*, ville forte et industrieuse.

186. La FRANCHE-COMTÉ [conquise en 1674

par Louis XIV] est entrecoupée de plaines fertiles en grains et en vins et de montagnes bien boisées. Il y a des mines considérables.

Elle a formé trois départements : ceux de la *Haute-Saône*, du *Doubs* et du *Jura*.

187. Le département de la HAUTE-SAÛNE, où l'on cultive beaucoup de pommes de terre.

Son chef-lieu est VESOUL, ancienne et jolie ville ; on y fabrique des toiles de coton, de la coutellerie et de la quincaillerie.

Parmi les autres villes, on distingue : *Lure* (*s.-p.*), dans l'arrondissement de laquelle il y a de nombreuses fabriques de tissus en coton ; *Gray* (*s.-p.*), qui fait un grand commerce de grains ; *Luxeuil*, célèbre par ses eaux minérales ; dans les environs de ces deux villes il y a de nombreuses usines et beaucoup de moulins à farine.

188. Le département du DOUBS, montagneux et riche en mines de fer, en pâturages, en céréales et en vignes.

Son chef-lieu est BESANÇON, sur le *Doubs*, grande et belle ville bien fortifiée, siège d'un archevêché et ancienne capitale de la *Franche-Comté* : son commerce est considérable, surtout en épiceries, et son industrie s'exerce principalement dans l'horlogerie.

Les autres villes remarquables sont : *Pontarlier* (*s.-p.*), entrepôt du commerce entre la Suisse et la France ; *Montbéliard* (*s.-p.*), jolie petite ville commerçante [qui a vu naître le célèbre naturaliste Cuvier].

189. Le département du JURA, ainsi nommé des montagnes qui le dominent, et qui sont riches en mines de fer et en excellents pâturages.

Son chef-lieu est LONS-LE-SAUNIER, renommé par ses salines et son commerce en fromages dits *de Gruyère*.

Les autres villes remarquables sont : *Saint-Claude* (*s.-p.*), siège d'un évêché, et dont l'industrie consiste en tabletterie et en quincaillerie ; *Poligny* (*s.-p.*), où se vend l'excellent vin d'*Arbois* ; *Salins*, célèbre par sa mine de sel, et *Dôle* (*s.-p.*), sur le *Doubs*, jolie ville commerçante où l'on cultive en grand beaucoup de fleurs.

190. La **BOURGOGNE**, dont le sol est très-fertile, et dont les coteaux sont riches en vignobles. [Elle est entrée dans le domaine de France sous Louis XI, en 1477, à la mort de Charles le Téméraire, dernier duc de Bourgogne.]

Quatre départements en ont été formés : ceux de la *Côte-d'Or*, de l'*Yonne*, de *Saône-et-Loire* et de l'*Ain*.

191. Le département de la **CÔTE-D'OR**, à l'ouest de celui du Doubs, ainsi nommé d'une chaîne de collines riche en excellents vignobles.

Son chef-lieu, **DJON**, sur le canal de Bourgogne, est une jolie ville, ancienne capitale de la province, et siège d'un évêché; son commerce consiste principalement en vinaigre et en moutarde renommés, en objets de laine et de coton, produits de ses fabriques. [Cette ville a vu naître une foule d'hommes célèbres, parmi lesquels nous ne citerons que saint Bernard, Bossuet, Crébillon. Dans son arrondissement est *Fontaine-Française*, où, en 1595, Henri IV vainquit le duc de Mayenne.]

Les autres villes remarquables sont : *Beaune* (s.-p.), dont les vins sont très-estimés [c'est la patrie de *Monge*, savant mathématicien]; *Auxonne*, jolie ville fortifiée, sur la *Saône*, et *Nemur* (s.-p.) [dans les environs de laquelle est *Montbard*, qui a vu naître le célèbre Buffon]; *Saulieu* [patrie de Vauban, à qui l'on doit les plus belles fortifications de France].

192. Le département de l'**YONNE**, à l'ouest du précédent, riche en bois, en vignobles et en pâturages.

Son chef-lieu est **AUXERRE**, grande et ancienne ville commerçante, sur l'*Yonne*; *Chablis*, connu pour ses vins, est dans son arrondissement.

Parmi les autres villes on distingue : *Avallon* (s.-p.), jolie ville commerçante, dont l'industrie s'exerce principalement dans la tonnellerie; *Tonnerre* (s.-p.), *Joigny* (s.-p.), sur l'*Yonne*, dont le commerce en vins est considérable; *Senus* (s.-p.), sur l'*Yonne*, ville très-ancienne, siège d'un archevêché; il y a de nombreuses tanneries et des fabriques de blanc d'Espagne.

193. Le département de **SÂONE-ET-LOIRE**, riche en bois, en pâturages et en excellents vignobles; on y ex-

ploite des mines de fer, des carrières de pierre, de marbre, de cristal, etc.

MAGNON, ville très-commerçante en vins, sur la *Saône*, en est le chef-lieu [c'est la patrie du poète Lamartine.]

Parmi les autres villes, on remarque : *Châlons-sur-Saône* (ou *Chalon*) (*s.-p.*), ville ancienne très-commerçante, entrepôt considérable de toutes sortes de marchandises pour le nord et le midi de la France ; *Autun* (*s.-p.*), ville très-ancienne, siège d'un évêché, et remarquable par ses antiquités [c'est dans ses environs qu'est *Le Creuzot*, célèbre par sa fonderie et sa manufacture royale des beaux cristaux de *Montcenis*] ; *Charolles* (*s.-p.*), petite ville dont les environs possèdent de nombreuses forges ; et *Bourbon-Lancy*, petite ville remarquable par ses eaux minérales.

194. Le département de l'**AIN**, pays pittoresque, et dont le sol est très-varié. Ses principales productions sont des pierres lithographiques, les meilleures de France, du sarrasin, dont on nourrit beaucoup de volaille, des céréales, etc. Ses rivières et ses étangs abondent en poissons.

BOURG, qui en est le chef-lieu, est une jolie ville sur la *Reyssouse*. [C'est la patrie de l'amiral Coligny et de l'astronome Lalande.]

Les autres villes remarquables sont : *Nantua* (*s.-p.*), petite ville commerçante et industrielle, dans une situation pittoresque ; *Belley* (*s.-p.*), siège d'un évêché, et dans les environs de laquelle on fabrique beaucoup de chapeaux de paille ; *Trévoux* (*s.-p.*), sur la *Saône*, renommée par ses fabriques d'ouvrages en or et en argent.

195. Le **LYONNAIS**, arrosé par la *Loire*, le *Rhône* et la *Saône*, est entrecoupé de montagnes et de plaines. [Cette ancienne province fut réunie au domaine de France en 1312, sous Philippe le Bel.]

Elle forme deux départements : ceux du *Rhône* et de la *Loire*.

196. Le département du **RUÔNE**, célèbre par ses manufactures et ses vins.

S
du A
arch
la F
breu
donn
Cara
parr
Pa
(s.-p
arron
par s
derie
19
sud
de fe
beau
pomm
So
qui c
Le
ville
pour
Roan
merc

19
sept
Lang
et la
Vena
et l'il
19
Alpes
riche
en 13
la seu
porte

Son chef-lieu est LYON, au confluent de la *Saône* et du *Rhône*, et ancienne capitale du *Lyonnais*, siège d'un archevêché ; cette grande et belle ville, la seconde de la France, est très-commerçante et possède de nombreuses et importantes fabriques de soieries. [Elle a donné naissance à trois empereurs romains : Claude, Caracalla et Marc-Aurèle, et à plusieurs savants, parmi lesquels on distingue de Jussieu.]

Parmi les autres villes on remarque : *Villefranche (s.-p.)*, commerçante en toiles et en vins ; dans son arrondissement se trouve la ville de *Tarare*, renommée par ses nombreuses fabriques de mousselines et de broderies.

197. Le département de la LOIRE, à l'ouest et au sud du précédent, pays montagneux, riche en mines de fer, de plomb et surtout de houille. On y cultive beaucoup de mûriers, de châtaigniers et d'excellentes pommes de terre.

Son chef-lieu est MONTBRISON, ville peu importante, qui commerce en toiles, en batistes et en linons.

Les autres villes sont : *Saint-Etienne (s.-p.)*, belle ville manufacturière et très-commerçante, renommée pour ses rubans de soie, sa quincaillerie et ses armes ; *Roanne (s.-p.)*, sur la *Loire*, entrepôt général du commerce de ce fleuve.

23^e Leçon. — Région méridionale.

198. La région méridionale de la France comprend sept grandes provinces, le *Dauphiné*, la *Provence*, le *Languedoc*, le *Roussillon*, le *comté de Foix*, la *Guyenne* et la *Gascogne*, et le *Béarn* ; trois petites, le *comtat Venaissin*, celui d'*Avignon* et la *principauté d'Orange*, et l'île de *Corse* dans la *Méditerranée*.

199. Le DAUPHINÉ, compris entre le *Rhône* et les *Alpes*, est un pays montagneux, très-pittoresque et riche en pâturages. [Cette ancienne province fut donnée, en 1349, à Philippe de Valois par Humbert II, sous la seule condition que le fils aîné des rois de France porterait le titre de Dauphin.]

Trois départements en ont été formés : ceux de l'*Isère*, de la *Drôme* et des *Hautes-Alpes*.

200. Le département de l'*ISÈRE*, hérissé de hautes montagnes, est remarquable par ses sites et ses curiosités naturelles; on y récolte beaucoup de chanvre, et il y a plusieurs papeteries renommées. [Il possède une mine d'or non exploitée, une autre d'argent qui a quelque rapport, et une mine de plomb dont le produit est considérable.]

Son chef-lieu est GRENOBLE, ville très-forte sur l'*Isère* et ancienne capitale de la province; elle est le siège d'un évêché, et fait un grand commerce de gants fort estimés, de toiles et de liqueurs. [C'est la patrie de Condillac et de Mably, historien. On remarque dans ses environs le château où naquit le chevalier Bayard, et le fameux monastère de la *Grande Chartreuse*.]

Parmi les autres villes, on distingue : *Vienne* (s.-p.), sur le *Rhône*, qui est très-ancienne [et qui fut la résidence du préfet des *Gaules* sous les Romains] : et l'on y fabrique de très-beau papier vélin; *Rives*, connue par ses forges pour l'acier et ses nombreuses fabriques de toiles.

201. Le département de la *DRÔME*, arrosé par le *Rhône*, l'*Isère* et la *Drôme*; montagneux au nord-est, il est très-fertile vers les bords du *Rhône*, où l'on cultive avec succès la vigne et le mûrier.

Son chef-lieu est VALENCE, sur le *Rhône*, ville forte, très-ancienne, siège d'un évêché; son industrie a pour objet les toiles peintes, la soierie, la papeterie, et son commerce consiste principalement en excellents vins de la côte du *Rhône* : celui de l'*Hermitage* est en grande réputation.

Les autres villes principales sont : *Romans*, ainsi que *Die*, *Montelimar* et *Nyons*, qui en sont les sous-préfectures, et dans les environs desquelles on élève beaucoup de vers à soie; le vin blanc ou clairette de *Die* est estimé.

202. Le département des *HAUTES-ALPES*, très-montagneux et riche en mines et en granit : c'est le moins peuplé de tous.

Son chef-lieu est GAP, ville très-ancienne et siège d'un évêché.

for
vil
Fr
Du
GN
PR
C
pitt
en
nor
sou
S
ville
un
d'in
mer
son
com
Ver
préd
de 1
P
anci
laqu
stru
à V
teur
pied
nais
patri
com
d'oli
20
riche
des f
1.
Bo

Les autres villes remarquables sont : *Embrun* (*s.-p.*), fortifiée par un roc escarpé, et *Briançon* (*s.-p.*), autre ville forte, qui occupe le point habité le plus élevé de la France; on y fait un assez grand commerce de craie [la *Durance* prend sa source près de cette ville].

203. Le **COMTAT VENAISSIN** et celui d'**AVIGNON**, réunis à la France en 1791, ont formé, avec la **PRINCIPAUTE D'ORANGE**, un seul département :

Celui de **VAUCLUSE**, un des plus fertiles et des plus pittoresques de la France. Riche en plantes tinctoriales¹, en mûriers, en vignes et en fruits excellents, il doit son nom à une célèbre fontaine qui est une des plus belles sources de l'Europe.

Son chef-lieu est **AVIGNON**, grande, belle et ancienne ville, sur le *Rhône*, et siège d'un archevêché; il s'y fait un grand commerce de grains et de légumes, de cordes d'instruments, etc., indépendamment de celui qu'alimentent les produits de ses fabriques de soieries, qui sont considérables. [Cette ville, qui était la capitale du *comtat d'Avignon*, a vu naître le brave Crillon, Joseph Vernet, peintre de marines, et l'abbé de Boulogne, prédicateur distingué : elle fut la résidence des papes, de 1309 à 1376].

Parmi les autres villes sont : *Orange* (*s.-p.*), très-ancienne, remarquable par ses antiquités [et près de laquelle se trouve un magnifique arc de triomphe construit par les Romains : c'est dans son arrondissement, à *Valréas*, que naquit le cardinal Maury, célèbre orateur]; *Carpentras* (*s.-p.*), ville très-ancienne, située au pied du mont *Ventoux* [c'était la capitale du *comtat Venaissin*; dans son arrondissement on remarque *Pernes*, patrie de Fléchier, orateur sacré]; *Apt* (*s.-p.*), jolie ville commerçante, ceinte de coteaux couverts de vignes et d'oliviers.

204. La **PROVENCE**, dont le sol varié présente de riches plaines et des parties stériles et désertes, produit des fruits précieux, tels que des figues, des pastèques

1. Employées dans la teinture des étoffes.

Boniface. *Géographie*.

ou melons verts, des olives en abondance, des oranges et des citrons. [Cette province fut réunie à la France sous Louis XI, en 1481.]

Elle a formé une partie du département de *Vaucluse* et trois autres départements : ceux des *Basses-Alpes*, du *Var* et des *Bouches-du-Rhône*.

205. Le département des **BASSES-ALPES**, au sud de celui des *Hautes-Alpes*, pays montagneux, arrosé par la *Durance*, riche en mûriers, en pruniers et en oliviers : on y élève beaucoup de moutons mérinos.

DIGNE, petite ville très-ancienne et siège d'un évêché, en est le chef-lieu ; ses bains d'eaux minérales sont renommés.

Les autres villes les plus remarquables sont : *Castellane* (*s.-p.*), qui commerce en fruits secs et en fruits confits ; *Sisteron* (*s.-p.*), ancienne et forte ville ; *Forcalquier* (*s.-p.*), qui fut autrefois fortifiée ; *Manosque*, la première du département par sa population et la richesse de son territoire ; et *Barcelonnette* (*s.-p.*), jolie petite ville [fondée, vers 1235, par Raymond Bérenger, comte de Provence].

206. Le département du **VAR**, au sud du précédent, et qui doit son nom à la rivière qui le sépare du *Piémont*. C'est un pays délicieux, riche en simples, en fleurs odoriférantes, en vins, en fruits excellents et en marrons ; ceux du *Luc* sont très-renommés.

Son chef-lieu est **DRAGUIGNAN**, jolie ville dont la situation est admirable et le climat délicieux ; il s'y fait un commerce considérable d'huile d'olive. *Saint-Tropez* et *Fréjus*, villes maritimes, se trouvent dans son arrondissement ; la seconde est le siège d'un évêché.

Parmi les autres villes nous remarquerons *Brignolles* (*s.-p.*), [patrie du poète tragique Raynouard] ; *Grasse* (*s.-p.*), si renommée pour sa parfumerie et ses liqueurs ; *Toulon* (*s.-p.*), grande ville maritime, aujourd'hui très-importante : c'est un des cinq ports militaires ; *Hyères*, [berceau de Massillon, orateur sacré] ; *Antibes* et *Cannes*, villes maritimes et commerçantes.

[Dans la Méditerranée, vis-à-vis de ce département, on remarque les *îles d'Hyères*, dont le climat est très-agréable.]

207. Le département des BOUCHES-DU-RHÔNE, très-riche en vignes, en arbres fruitiers, en orangers et en oliviers. On en exporte beaucoup d'huile, de savon et de produits chimiques.

Son chef-lieu est MARSEILLE, grande et belle ville maritime, très-ancienne, située sur le golfe du *Lion*; elle est le siège d'un évêché, et la troisième du royaume. Il s'y fait un grand commerce d'huile d'olive, de savon, d'anchois, de fruits secs, de vins, d'eaux-de-vie, etc.; c'est le centre de notre commerce avec l'Orient. [Cette ville a vu naître Mascaron, orateur sacré, et Pierre Puget, sculpteur et architecte.]

Les autres villes remarquables sont : *Aix* (s.-p.), belle ville très-ancienne, siège d'un archevêché et ci-devant capitale de la *Provence*; son commerce en vins, en eaux-de-vie et en huile d'olive est considérable; [cette ville a donné le jour à un grand nombre d'hommes célèbres : nous citerons le botaniste Tournefort, Adanson, naturaliste, Vauvenargues, écrivain philosophe;] *Arles* (s.-p.), non moins remarquable par son antiquité, ses monuments et son commerce; les saucissons qu'on y fait sont excellents : [c'est dans son arrondissement qu'est l'île fertile de la *Camargue*, formée par le Rhône à son embouchure, et qui nourrit de nombreux troupeaux;] *Tarascon*, ville animée et industrielle [ancienne résidence des comtes de Provence].

[A 16 kilomètres de Marseille est la jolie ville d'*Aubagne*; on remarque aussi dans l'arrondissement *Cassis*, patrie de l'abbé Barthélemy, et la *Ciotat*, renommée ainsi que la précédente, pour ses vins muscats. C'est de la petite ville de *Roquevaire* qu'on exporte d'excellentes figues et de beaux raisins muscats.]

208. Le LANGUEDOC, vaste province située à l'ouest du *Dauphiné*, et de la *Provence*, dont elle est séparée par le *Rhône*. Montagneuse au N.-E., basse et humide vers les bords de la *Méditerranée*, elle renferme de riches plaines et de délicieuses vallées bien arrosées. Ses principales rivières sont le *Rhône*, l'*Ardèche*, le *Tarn*, l'*He-*

rault, la *Garonne*, la *Loire* et l'*Aude*. [Réunie à la couronne en 1272, sous Philippe le Hardi, cette belle et riche province se composait de deux parties : le HAUT-LANGUEDOC, dont *Toulouse* était la capitale ; le BAS-LANGUEDOC, capitale *Montpellier*.]

Aujourd'hui ce pays forme huit départements : l'*Ardèche*, la *Haute-Loire*, la *Lozère*, le *Gard*, l'*Hérault*, l'*Aude*, la *Haute-Garonne* et le *Tarn*.

209. Le département de l'ARDECHE, hérissé de montagnes volcaniques, abonde en pâturages, en céréales, en vignes, et surtout en châtaigniers qui fournissent les marrons dits de Lyon. L'olivier et le figuier y sont cultivés avec succès. Ses vins les plus estimés sont ceux de *Cornas* et de *Saint-Péray*.

Son chef-lieu est PRIVAS, petite ville où l'on fabrique des tissus de laine et de soie.

Les autres villes remarquables sont : *Viviers*, petite ville, siège d'un évêché ; *Aubenas*, centre du commerce du département ; l'*Argentière* (s.-p.), petite ville, et *Tournon* (s.-p.), sur le *Rhône*, dont le collège est renommé.

On y distingue aussi *Annonay*, patrie de Montgolfier, inventeur des aérostats : cette ville commerçante et industrielle, la plus peuplée du département, possède de superbes papeteries, dont les produits sont fort estimés.

210. Le département de la HAUTE-LOIRE, formé du *Velay* et des *Cévennes*, est très-montagneux ; il est aussi arrosé par l'*Allier*, et riche en excellents pâturages. Ses vallées abondent en blé, en fruits, en légumes et en marrons. On y exploite des mines considérables de houille.

Son chef-lieu est LE PUY, très-ancienne ville, siège d'un évêché, et dont la situation est des plus pittoresques. Il s'y fabrique, comme dans tout le département, beaucoup de dentelles, de blondes, de tulles, ainsi que des clochettes et des grelots.

Parmi les autres villes, on ne cite guère que *Yssingeaux* (s.-p.) ; *Brioude* (s.-p.) : celle-ci, dont la position est délicieuse, possède dans son arrondissement la cé-

lèbre abbaye de *la Chaise-Dieu* ; dans l'arrondissement de la première, on fabrique des gants de soie et l'on exploite une riche mine de plomb.

211. Le département de la *LOZÈRE*, qui doit son nom à une montagne des *Cévennes*, est peu fertile, mais possède des mines de fer, de cuivre et de plomb, et de nombreux châtaigniers.

Son chef-lieu, *MENDE*, sur le *Lot*, est le siège d'un évêché ; les serges qu'on y fabrique sont estimées. [C'est dans son arrondissement que se trouve la petite ville de *Châteauneuf-de-Randon*, devant laquelle mourut le comte Duguesclin, en 1380.]

Florac (*s.-p.*) et *Marvejols* (*s.-p.*) sont les autres villes remarquables de ce département ; l'arrondissement de la première possède une mine de soufre, et le territoire de la seconde est le plus fertile du département.

212. Le département du *GARD*, qu'arrosent le *Rhône* et le *Gard*, abonde en mines de fer et de zinc, en vignobles, en châtaigniers, en mûriers, en oliviers, en figuiers, et en plantes médicinales et tinctoriales.

Son chef-lieu est *NÎMES* ; ancienne et célèbre ville, siège d'un évêché, et qui offre des restes d'antiquités remarquables ; son commerce, qui est considérable, consiste en soieries, en velours, en châles et en toiles peintes, produits de ses nombreuses fabriques. [C'est la patrie de Jean Nicot, introducteur du tabac en France (1659).]

Parmi les autres villes, on remarque : *Beucaire*, célèbre par sa foire annuelle (le 22 juillet) ; *Aigues-Mortes*, entourée de marais salants : [saint Louis s'y embarqua pour la 5^e croisade ; aujourd'hui elle est à 8 kilomètres de la mer] ; *le Vigan* (*s.-p.*), [patrie du chevalier d'Assas, et près de laquelle naquit Florian] : on y fabrique beaucoup de bonneterie ; *Uzès* (*s.-p.*) et *Alais* (*s.-p.*), villes commerçantes : dans la première on fabrique des cartons fins, et dans la seconde une grande quantité de rubans de soie. [C'est dans l'arrondissement d'*Uzès* qu'on récolte l'excellent vin de *Tavel*.]

213. Le département de l'*HÉRAULT*, qui doit son nom à la petite rivière qui l'arrose, est très-riche en beaux

pâturages, en vignes, en plantes médicinales et tinctoriales : on y exploite de belles carrières de marbre blanc.

MONTPELLIER, grande et belle ville, siège d'un évêché, en est le chef-lieu ; elle possède une école de médecine et de nombreuses distilleries d'eaux-de-vie ; on y fabrique beaucoup de cotonnades et de produits chimiques. [C'est la patrie de plusieurs médecins célèbres.]

Béziers (s.-p.), *Lodève (s.-p.)*, *Pézénas*, où l'on fabrique des draps pour les troupes ; *Lunel* et *Frontignan*, renommées pour leurs vins ; *Ganges*, pour ses soieries ; *Balaruc*, pour ses eaux thermales, et *Cette*, ville maritime, sont les autres lieux remarquables de ce département.

214. Le département de l'**AUDE**, arrosé par l'*Aude* et le canal du *Midi*, abonde en céréales, en vignes, en pâturages et en plantes potagères : on y élève des abeilles et d'excellente volaille ; ses marais salants sont très-productifs.

Son chef-lieu est **CARCASSONNE**, sur l'*Aude*, ville très-ancienne, siège d'un évêché : ses manufactures de draps sont considérables, et elle fait un grand commerce de belle farine.

Parmi les autres villes, on remarque : *Limoux (s.-p.)*, renommée pour ses vins blancs ; *Castelnaudary (s.-p.)*, qui possède des manufactures de soieries et de draps ; *Narbonne (s.-p.)*, ville très-ancienne : le miel qu'on recueille dans ses environs est en grande réputation.

215. Le département de la **HAUTE-GARONNE**, arrosé par la *Garonne*, l'*Ariège* et le *Tarn*, est riche en blé, en vins et en fruits : on y exploite des mines de plomb et de cuivre, et des carrières de marbre.

Son chef-lieu est **TOULOUSE**, belle et grande ville sur la *Garonne* et le canal du *Midi*, ancienne capitale de tout le *Languedoc*, et siège d'un archevêché : cette ville fait un commerce considérable avec l'Espagne. [C'est près de cette ville que le maréchal Soult, en 1814, battit les Anglais avec des forces très-inférieures. Elle passe pour avoir donné le jour à Clémence Isaure, fondatrice des Jeux floraux, académie littéraire très-célèbre.]

Des autres villes on ne cite guère que *Muret (s.-p.)*, sur la *Garonne*; *Villefranche (s.-p.)*, dans une plaine très-fertile en maïs; *Saint-Gaudens (s.-p.)*, petite ville très-commerçante, dans les environs de laquelle se trouve *Bagnères de Luchon*, dont les eaux minérales sont renommées.

[L'abbé Sicard, instituteur des Sourds-Muets, est né dans ce département.]

216. Le département du *TARN*, au nord du précédent, l'égalé en fertilité.

Son chef-lieu est *ALBY*, sur le *Tarn*, siège d'un archevêché : il s'y fabrique beaucoup de draps pour les troupes. [Cette ville rappelle la guerre contre les Albigeois, secte de protestants. C'est la patrie du célèbre et infortuné navigateur La Pérouse.]

On remarque encore dans ce département : *Castres (s.-p.)*, grande ville commerçante [patrie du savant Dacier, et dans les environs de laquelle est né le maréchal Soubert]; *Mazamet*, dont les manufactures de draps occupent plus de 4000 ouvriers; *Gaillac (s.-p.)*, réputée pour ses eaux-de-vie et son vin blanc; *Lavaur (s.-p.)*, où l'on élève une immense quantité de vers à soie.

217. Au sud du département de la *Haute-Garonne* est le *COMTE DE FOIX*, et au sud du département de l'*Aude*, le *ROUSSILLON*, provinces montagneuses et riches en vignes, surtout la dernière.

218. Le *COMTE DE FOIX* [acquis par Henri IV, et définitivement réuni à la couronne sous Louis XIII], a formé un seul département : celui de l'*ARIÈGE*, dont les principaux produits sont du marbre, des étoffes de laine, des peignes de corne, des objets en fer et en acier qui se confectionnent dans de nombreuses usines.

Son chef-lieu est *Foix*, ville très-ancienne, sur l'*Ariège*; dans son arrondissement est *Ax*, petite ville remarquable par ses 53 sources d'eaux minérales.

Les autres villes qu'on peut citer sont : *Pamiers* (*s.-p.*), siège d'un évêché, et *Saint-Girons* (*s.-p.*), qui fait un commerce considérable avec l'Espagne.

219. Le ROUSSILLON [réuni à la couronne par le traité des Pyrénées, en 1659], a formé un seul département :

Celui des PYRÉNÉES-ORIENTALES ; son territoire, riche en vignes, en oliviers, en oranges, produit d'excellents vins. [Ceux de *Rivesaltes*, de *Collioure*, le *grenache* et le *malvoisie* y sont très-estimés.]

Son chef-lieu est PERPIGNAN, ville forte très-ancienne, sur le *Tet*, et qui fut la capitale de la province : c'est le siège d'un évêché.

Prades (*s.-p.*) et *Céret* (*s.-p.*) sont les autres villes remarquables de ce département ; la première a de nombreuses usines dans son arrondissement, et la seconde est renommée à cause de son pont très-élevé, formé d'une seule arche de 45 mètres d'ouverture.

220. La GUYENNE et la GASCOGNE formaient une vaste et riche province, conquise par Charles V sur les Anglais. [Elle fit définitivement partie du domaine de France, sous Charles VII, en 1451.] Son territoire se compose de plaines et de vallées agréables et fertiles, de vastes forêts et de coteaux couverts de vignes.

Elle a formé neuf départements : les *Hautes-Pyrénées*, le *Gers*, le *Tarn-et-Garonne*, l'*Aveyron*, le *Lot*, le *Lot-et-Garonne*, la *Dordogne*, la *Gironde* et les *Landes*.

221. Le département des HAUTES-PYRÉNÉES, célèbre par ses eaux minérales et par ses carrières de beau marbre, est riche en vignes et en excellents pâturages. On y élève beaucoup de mulets, d'ânes, de porcs, de chèvres, de volaille et surtout des oies. Il est arrosé par l'*Adour*, le *Gers* et le *gave de Pau*.

Son chef-lieu est TARBES, jolie ville sur l'*Adour*, et siège d'un évêché. [C'est l'ancienne capitale du *Bigorre*.]

Les autres villes qu'on peut citer sont : *Bagnères de Bigorre* (*s.-p.*), dans une situation délicieuse ; ses eaux minérales attirent une grande affluence d'étrangers ; [c'est dans son arrondissement qu'on exploite les beaux marbres de *Campan* ; *Argelès* (*s.-p.*), petite ville dans un magnifique vallon, et dans l'arrondissement de laquelle se trouvent *Barèges* et *Cauterets*, dont les eaux thermales et minérales sont très-renommées.

222. Le département du GERS, dont le sol est généralement ingrat, produit beaucoup de vignes. Son industrie se déploie dans les distilleries et les étoffes de laine. On y élève beaucoup d'oies et de canards.

Son chef-lieu est Auch, ville très-ancienne, siège d'un archevêché, et pittoresquement bâtie en amphithéâtre sur le *Gers* ; sa cathédrale, demi-gothique et demi-moderne, est un des plus beaux monuments de la France. [C'est l'ancienne capitale de la *Gascogne*.] Sès poires dites de *bon-chrétien* sont recherchées.

Parmi les autres villes, nous remarquerons : *Vic-Fézensac*, entrepôt du commerce de toutes les productions du pays ; *Lectoure* (*s.-p.*) [patrie du maréchal Lannes, duc de Montébello] ; *Condom* (*s.-p.*), sur la *Baïse*, et qui fait un grand commerce d'eaux-de-vie dites d'Armagnac, de bouchons de liège et de plumes à écrire.

223. Le département de TARN-ET-GARONNE, arrosé aussi par l'*Aveyron*, très-fertile en grains et surtout en excellent froment : on y cultive le safran ; on y élève des vers à soie et beaucoup d'oies et de canards.

MONTAUDAN, qui en est le chef-lieu, est une grande et belle ville, siège d'un évêché, sur le *Tarn* : ses manufactures de draps, de molleton et de bas de soie sont considérables.

Les autres villes remarquables sont : *Castel-Sarrasin* (*s.-p.*), dont le commerce est très-actif ; *Moissac* (*s.-p.*), sur le *Tarn*, où se tiennent des marchés de très-belles farines. [Dans son arrondissement, qui produit d'excellents fruits, se trouve la petite ville de *Valence-d'Agen*, connue pour son commerce de plumes à écrire.]

224. Le département de l'AVEYRON, plus riche en pâturages qu'en céréales, est montagnueux et abonde en

mines de fer. Il est aussi arrosé par le *Lot* et le *Tarn*.

Son chef-lieu est **RIBOPEZ**, ville commerçante, sur l'*Aveyron*, et siège d'un évêché : elle fournit à l'*Espagne* beaucoup de mulets.

Les autres villes qu'on peut citer sont : *Milhau* (s.-p.), ville très-ancienne, dans un pays riche en pêcheurs et en amandiers ; son industrie et son commerce consistent en lainages ; *Espalion* (s.-p.), sur le *Lot*, et qui fait le même commerce ; *Villefranche* (s.-p.) [dans les environs de laquelle est né l'abbé Raynal] ; *Saint-Affrique* (s.-p.), très-agréablement située [et près de laquelle est *Roquefort*, village renommé pour ses fromages].

225. Le département du *Lot*, dont le sol inégal et rocailleux abonde en céréales, en vignes et en truffes.

Son chef-lieu est **CAUONS**, sur le *Lot*, ville très-ancienne et siège d'un évêché. [Elle a donné le jour à Clément Marot, poète célèbre sous François 1^{er}.]

Parmi les autres villes, on ne cite guère que *Gourdon* (s.-p.), qui fait un grand commerce de noix ; *Souillac*, qui possède une manufacture d'armes à feu, et *Figeac* (s.-p.), petite ville qui commerce en toiles de coton.

226. Le département de **LOT-ET-GARONNE**, stérile à l'ouest et à l'est, abonde dans les autres parties en céréales, en vignes, en beau chanvre, en excellent tabac et en prunes estimées.

AGEN, sur la *Garonne*, en est le chef-lieu : il s'y fait un grand commerce de pruneaux. [C'est la patrie de l'écrivain Scaliger.]

Les autres villes remarquables sont : *Nérac* (s.-p.), où l'on fabrique du biscuit de mer [et où l'on prépare des terrines de volailles truffées] ; *Marmande* (s.-p.), sur la *Garonne*, dans l'arrondissement de laquelle on cultive l'excellent tabac dont les manufactures sont à *Clairac* et à *Tonneins*.

227. Le département de la **DORDOGNE**, dont le sol montagneux abonde en mines de fer, de plomb, de cuivre, etc., produit des vins estimés, beaucoup de champignons et les meilleures truffes de l'Europe. On y nourrit une grande quantité de porcs qui aident à la recherche de ces truffes.

Son chef-lieu est **PÉRIGUEUX**, sur l'*Isle*, ancienne capitale du *Périgord*, et siège d'un évêché; cette ville possède des papeteries et des distilleries. [Ses pâtés de volailles truffées sont très-estimés.]

Parmi les autres villes, on remarque : *Nontron* (s.-p.), qui a des tanneries importantes, et dont les environs possèdent de nombreuses papeteries; *Sarlat* (s.-p.), [dans l'arrondissement de laquelle naquit Fénelon]; *Bergerac* (s.-p.), sur la *Dordogne*, la plus belle et la plus commerçante de ce département, et qui possède des forges considérables.

228. Le département de la **GIRONDE** est très-riche en excellents vignobles.

Son chef-lieu est **BORDEAUX**, ville maritime, sur la *Garonne*, une des premières de France par sa grandeur, sa beauté et son commerce; ancienne capitale de la *Guyenne* et de tout le gouvernement de *Guyenne* et de *Gascogne*; cette ville est le siège d'un archevêché. [Elle a donné naissance à Berquin, à de Sèze, illustre avocat, l'un des défenseurs de Louis XVI. Montesquieu, un de nos meilleurs écrivains, est né dans son arrondissement, au château de la *Brède*.]

Les autres villes remarquables sont : *Libourne* (s.-p.), sur la *Dordogne*, entre pôt général du commerce de Bordeaux; *Coutras*, petite ville [célèbre par la victoire qu'y remporta Henri IV, en 1587]; *Blaye* (s.-p.), ville maritime; *Lesparre* (s.-p.), capitale du territoire de *Médoc*, dont le vin est très-estimé; *Bazas* (s.-p.), ville très-ancienne, dans l'arrondissement de laquelle on recueille le vin de *Langon*.

229. Le département des **LANDES**, ainsi nommé des landes ou vastes terres incultes et marécageuses qui en occupent presque entièrement le territoire avec de vastes plantations de pins.

Son chef-lieu est **MONT-DE-MARSAN**, dans l'arrondissement de laquelle il y a de nombreuses verreries.

Les autres villes dignes d'être citées sont : *Saint-Sever* (s.-p.), petite ville près de l'*Adour*, dans un pays fertile; *Aire*, sur l'*Adour*, très-ancienne ville, siège

d'un évêché ; *Dax* (*s.-p.*), non moins ancienne , sur l'*A-dour*, et qui a des eaux thermales. [C'est dans ses environs qu'est le village de *Pouy*, où naquit saint Vincent de Paule.]

230. Le **BÉARN**, petite province très-montagneuse, dont le territoire généralement sec produit de bons vins. [Il fit partie du domaine de France, ainsi que le comté de Foix, par l'avènement de Henri IV au trône. Louis XIII l'y réunit définitivement en 1620.]

Cette province a formé en grande partie :

Le département des **BASSES-PYRENEES**, riche en pâturages, en vignes, en maïs et en beau lin.

Son chef-lieu est **PAU**, jolie ville agréablement située sur deux petites rivières qui se réunissent au *Gave de Pau* : c'est l'ancienne capitale de la province, et la patrie de Henri IV [de Gaston de Foix, jeune héros, neveu de Louis XII ; de l'ex-maréchal Bernadotte, aujourd'hui roi de Suède].

Parmi les autres villes, on peut citer : *Oléron* (*s.-p.*) et *Orthez* (*s.-p.*), qui font avec l'Espagne un commerce considérable de jambons et de salé ; [à 16 kilomètres de cette ville se trouve la petite ville de *Saliès*, qui possède deux sources salées ; on en tire le sel blanc auquel on attribue l'excellence des jambons de ce pays] ; *Bayonne* (*s.-p.*), ville très-forte, siège d'un évêché, et qui commerce en vins, eaux-de-vie d'*Hendaye*, en jambons et en excellent chocolat.

231. Dans la *Méditerranée* se trouve l'**ILE de CORSE**, très-montagneuse, très-pittoresque, et d'une richesse remarquable. Cédée à la France par les Génois en 1768, elle a formé un seul département en 1789 :

Celui de la **Corse**, dont les montagnes sont couvertes de vertes forêts et de beaux pâturages ; il abonde en céréales, en vignes et en fruits excellents. Ses mines sont riches en fer, en cuivre et en plomb, et de ses carrières on tire de fort beau marbre.

AJACCIO, patrie de Napoléon, en est le chef-lieu : c'est une ville maritime, siège d'un évêché.

La seconde ville de l'île est *Bastia* (s.-p.), port de mer fortifié, ancienne capitale de la *Corse*.

Calvi (s.-p.), *Corté* (s.-p.) et *Sartène* (s.-p.) ne se distinguent guère que par leur agréable situation : la première fait le commerce de fruits, la seconde de vins, et la troisième de cire et de planches de sapin. Dans l'arrondissement de celle-ci se trouvent : *Bonifacio*, qui fait la pêche du corail, et *Porto-Vecchio*, qui possède la seule saline de la *Corse*.

24^e Leçon. — Région occidentale.

232. La région occidentale de la France comprenait six provinces, qui sont : la *Bretagne*, la plus occidentale de la France, le *Maine*, l'*Anjou*, le *Poitou*, l'*Aunis*, la *Saintonge* avec l'*Angoumois*; ces deux dernières formaient un seul gouvernement militaire.

233. La BRETAGNE, connue du temps des Romains sous le nom d'*Armorique*, est une des provinces les plus importantes. Son territoire, entrecoupé de montagnes, de landes incultes et de riches prairies, abonde en excellents pâturages, en lin et en chanvre estimés; ses mines produisent beaucoup de fer, de plomb et de charbon de terre.

[Après avoir été gouvernée par des rois, des comtes et des ducs, elle fut réunie à la couronne de France, en 1491, par le mariage d'Anne de Bretagne avec Charles VIII.]

Elle a formé cinq départements : le *Finistère*, qui est le plus occidental, les *Côtes-du-Nord*, le *Morbihan*, l'*Ille-et-Vilaine* et la *Loire-Inférieure*.

234. Le département du FINISTÈRE, qui se projette dans la mer, situation dont il tire son nom (*finis terræ*, fin de la terre), est entrecoupé de petites rivières, et renferme de bons pâturages et de belles prairies. Ses productions territoriales sont du fer, du plomb, de la

houille, du granit, des céréales, du tabac, beaucoup de lin et de chanvre, etc.; ses produits industriels, toutes sortes de toiles, du savon, de l'huile et des cuirs : on y élève beaucoup de bêtes à cornes et de bons chevaux.

Son chef-lieu est QUIMPER, ville ancienne, dans une charmante situation : c'est le siège d'un évêché, et sa cathédrale est un de nos plus beaux monuments gothiques.

Parmi les autres villes, on remarque : *Châteaulin* (*s.-p.*), petite ville qui fait un grand commerce de saumons et de sardines [et dans les environs de laquelle on exploite une riche mine de plomb argentifère]; *Quimperlé* (*s.-p.*), dont les tanneries sont considérables; *Brest* (*s.-p.*), grande et belle ville maritime, l'un des cinq ports militaires; *Morlaix* (*s.-p.*), jolie ville bien située, qui possède une manufacture royale de tabac, et fait un grand commerce d'excellent beurre, de miel et de suif.

[Le célèbre La Tour d'Auvergne, savant et guerrier, descendant de Turenne, qui n'ambitionna qu'un seul titre, celui de premier grenadier de France, naquit dans ce département, à *Carhaix*. A 16 kilomètres ouest, dans l'océan Atlantique, se trouve l'île d'*Ouessant*, où, en 1778, se livra un combat naval entre la flotte française et l'escadre anglaise : la victoire resta indécise.]

235. Le département des CÔTES-DU-NORD, qui doit son nom à sa situation, n'est guère fertile qu'en chanvre et en lin. Le pommier y remplace la vigne, et toute l'industrie s'y exerce dans les toiles.

SAINT-BRIEUC, jolie ville, siège d'un évêché, en est le chef-lieu : son commerce est important.

Guingamp (*s.-p.*), *Loudéac* (*s.-p.*), *Dinan* (*s.-p.*) et *Lannion* (*s.-p.*), qui font un commerce considérable des toiles de leurs fabriques, sont les autres villes remarquables de ce département.

236. Le département du MORBIHAN, ainsi nommé du golfe qui s'y trouve ¹, est riche en fer, en blé, en chan-

1. *Mor*, mer, *bihan*, petite.

vre , en lin et en fruits ; ses pâturages nourrissent de nombreux troupeaux.

Son chef-lieu est VANNES, ville maritime fort ancienne, située au fond d'une baie , et dont le commerce consiste principalement en poisson salé, en beurre, en toiles à voiles, en cordages, etc. : c'est le siège d'un évêché. [De son arrondissement dépend *Belle-Ile-en-Mer*, qui nourrit de très-beaux chevaux.]

Les autres villes remarquables sont : *Auray*, petite ville dans une situation pittoresque [et près de laquelle s'est livrée, en 1364, une bataille où Dugueslin fut fait prisonnier]; *Pontivy* (*s.-p.*), renommée pour ses foires : elle possède un collège en réputation ; *Lorient* (*s.-p.*), grande ville maritime, bien fortifiée et dont le commerce est considérable : c'est l'un des cinq ports militaires [à 8 kilomètres de cette ville est *Hennebon*, célèbre par la vigoureuse résistance de Jeanne de Montfort contre l'armée de Charles de Blois]; *Ploërmel* (*s.-p.*), ville ancienne, dans les environs de laquelle il y a un étang considérable.

237. Le département d'ILLE-ET-VILAINE, qui tire son nom de ses deux principales rivières, est très-riche en pâturages, où l'on élève un grand nombre de vaches dont le lait fournit beaucoup de beurre et des fromages façon de *Gruyère* : son industrie s'exerce dans les toiles, les cuirs, la verrerie, la papeterie, etc.

RENNES, ancienne capitale de la *Bretagne*, en est le chef-lieu : cette ville, située au confluent de l'*Ille* et de la *Vilaine*, est le siège d'un évêché ; elle fait un grand commerce de toiles, de papier, de cidre et de beurre, dont le plus estimé est celui de la *Prévalaye*. [Parmi les hommes distingués qu'elle a vus naître, on cite Kératry, écrivain distingué, et Alexandre Duval, auteur dramatique. Duguesclin, connétable de France, est né dans ses environs.]

Les autres villes remarquables sont : *Vitré* (*s.-p.*) ; elle est très-ancienne et industrielle ; son commerce en miel, en cire et en cantharides est considérable ; *Saint-Malo* (*s.-p.*), ville maritime, fortifiée et commerçante,

[patrie de Duguay-Trouin, célèbre marin, et dans les environs de laquelle est né Châteaubriand, le premier de nos écrivains modernes]; *Cancale*, petite ville maritime, dont les huîtres sont très-renommées.

238. Le département de la LOIRE-INFÉRIEURE, arrosé par la *Loire* et la *Sèvre nantaise*, est généralement marécageux. Il produit du bois, des vignes, des céréales et des fruits; ses mines abondent en houille, en fer et en étain.

Son chef-lieu est NANTES, grande et belle ville très-commerçante, sur la *Loire*, et siège d'un évêché. [C'est dans son arrondissement qu'est le lac de *Grand-Lieu*, le plus étendu de la France.]

Parmi les autres villes, on remarque : *Paimbœuf* (*s.-p.*), près de l'embouchure de la *Loire*, et qui est en quelque sorte le port de Nantes; *Ancenis* (*s.-p.*), petite ville sur la *Loire*, et dont l'arrondissement renferme des houillères considérables; *Savenay* (*s.-p.*), qui commerce en sel et en bestiaux; *Guérande*, petite ville qui possède dans ses environs beaucoup de marais salants.

239. Le MAINE [réuni à la couronne sous Louis XI, par héritage, en 1481] est arrosé par la *Sarthe*, le *Loir* et la *Mayenne*. Cette province comprenait le HAUT-MAINE, capitale *Mayenne*; le BAS-MAINE, capitale *le Mans*; et le PERCHE, capitale *Mortagne*.

Elle forme aujourd'hui deux départements : celui de la *Sarthe* et celui de la *Mayenne*.

240. Le département de la SARTHE, formé aussi par une partie de l'*Anjou*, a un sol très-varié; on y élève beaucoup de gros et de menu bétail, d'excellentes poulardes et des abeilles : ses fruits à cidre sont abondants.

Son chef-lieu est LE MANS, sur la *Sarthe*, ancienne et grande ville, qui fut la capitale de tout le *Maine*; c'est le siège d'un évêché; il s'y fait un grand commerce de toiles, de fil dit de Bretagne, de cire, de belles bougies et de poulardes.

Les autres villes remarquables sont : *Mamers* (s.-p.), où l'on fabrique de grosse toile ; et *la Flèche* (s.-p.), qui possède une école militaire. [Située sur le *Loir*, cette ville est entourée de coteaux d'un aspect riant : c'est dans son arrondissement qu'est né, à *Sablé*, Claude Chappe, inventeur du télégraphe.

241. Le département de la *MAYENNE*, à l'ouest du précédent, produit en abondance du chanvre et du lin ; on y élève des bestiaux et des abeilles.

LAVAL, sur la *Mayenne*, en est le chef-lieu ; cette ville fait un commerce considérable en belles toiles.

Parmi les autres villes, on ne peut guère citer que *Château-Gontier* (s.-p.) et *Mayenne* (s.-p.), dont l'industrie s'exerce activement dans les toiles : la première fait en outre un grand commerce de fil de lin et de graines de trèfle.

242. *L'ANJOU*, riche et riante province [réunie à la couronne en 1581], abonde, comme les précédentes, en lin et en chanvre, et produit des grains, quantité de fruits, de noix, d'amandes et de châtaignes : ses carrières d'ardoise paraissent inépuisables.

Cette province a formé le département de *Maine-et-Loire* et différentes parties de trois autres départements.

243. Le département de *MAINE-ET-LOIRE*.

Son chef-lieu est *ANGERS*, ancienne capitale de l'*Anjou* ; c'est une grande ville, siège d'un évêché, sur la *Maine*¹, et dont les maisons sont généralement bâties en pierres d'ardoise, ce qui lui a fait donner le surnom de *Ville noire* ; il y a une manufacture royale de toiles à voiles, des blanchisseries, des filatures de coton, des fabriques de calicot, etc.

La plus considérable des autres villes est *Saumur* (s.-p.), sur la *Loire* ; c'est une ville très-commerçante et qui possède une école royale de cavalerie. On y remar-

1. Nom que prend la *Mayenne* après sa jonction avec la *Sarthe*.

que aussi *Chollet*, célèbre par ses manufactures de toiles.

244. Le **POITOU** est généralement fertile en blé et en vins ; ses côtes sont couvertes de marais salants. [Conquis sur les Anglais, en 1370, par Charles V, il fut définitivement réuni à la couronne par Charles VII.]

Trois départements en sont formés : ceux de la *Vienne*, des *Deux-Sèvres* et de la *Vendée*.

245. Le département de la **VIENNE**, dont le sol est entrecoupé de montagnes, de coteaux, de plaines fertiles, de vastes forêts, de landes et de bruyères, produit des grains de toute espèce, beaucoup de vin, de fruits et de légumes. Ses pâturages, qui sont excellents, nourrissent quantité de bêtes à laine, de chevaux et de mulets.

PORTIERS, ancienne et grande ville, autrefois la capitale du *Poitou*, est le chef-lieu de ce département ; siège d'un évêché, elle possède des fabriques de lainages et fait un grand commerce de blé, de vins et d'eau-de-vie, de laines, de cire, de papier, etc. [C'est près de cette ville que les Sarrasins, en 732, furent complètement vaincus par Charles Martel, et que le roi Jean, en 1356, perdit une bataille et fut fait prisonnier. Dans son arrondissement est le village de *Vouillé*, où, en 507, Clovis vainquit Alaric.]

La plus remarquable des autres villes est *Châtellerault* (*s.-p.*), sur la *Vienne*, dans une situation charmante ; elle possède des fabriques considérables de coutellerie et de quincaillerie et une manufacture royale d'armes blanches. On peut encore citer *Loudun* (*s.-p.*), [dans l'arrondissement de laquelle on trouve la petite ville de *Moncontour*, où, en 1569, Henri III, alors duc d'Anjou, remporta une victoire célèbre sur l'amiral de Coligny].

246. Le département des **DEUX-SEVRES**, ainsi nommé de la *Sèvre nantaise* et de la *Sèvre niortaise*, doit sa fertilité aux nombreuses rivières qui l'arrosent. Ses collines sont bien boisées, et il renferme de belles vallées, de riches prairies et de bons vignobles. Les mulets qu'on

y élève
étang
So

Sèvre
fabri

[C'est
gran

Pa

Part

beau

peup

ries

24

de la

le ter

nom

Plain

plus

tivé ;

chan

rages

rais

So

const

son a

Fo

merç

d'Ole

digne

[D

tier

lieu

comr

mari

24

GOU

sont

y élève sont estimés les meilleurs de l'Europe. Ses étangs, qui sont considérables, abondent en poisson.

Son chef-lieu est NIORT, grande ville située sur la *Sèvre niortaise*, dans une contrée délicieuse; il y a des fabriques de peaux chamoisées et de gants de daim. [C'est la patrie de Fontanes, littérateur distingué, grand maître de l'université sous Napoléon.]

Parmi les autres villes, on remarque : *Melle (s.-p.)*, *Parthenay (s.-p.)* et *Bressuire (s.-p.)*, où l'on fabrique beaucoup d'étoffes de laines; *Parthenay*, qui est la plus peuplée, possède en outre des tanneries et des corroieries considérables.

247. Le département de la VENDEE, qui tire son nom de la rivière qui y prend sa source, est un joli pays dont le territoire se divise en trois parties : le *Bocage*, ainsi nommé de la quantité de bois dont il est couvert, la *Plaine* et le *Marais*. Ce département, qui est un des plus malsains de la France, est très-fertile et bien cultivé; il produit une quantité prodigieuse d'excellent chanvre, de blé et d'orge, de beaux légumes : ses pâturages nourrissent des bestiaux de belle race, et ses marais salants sont très-productifs.

Son chef-lieu est BOURBON-VEENDEE, petite ville de construction moderne et encore peu importante; dans son arrondissement, il y a des papeteries remarquables.

Fontenay-le-Comte (s.-p.), ville industrielle et commerçante; *Luçon*, siège d'un évêché, et *les Sables-d'Olonne (s.-p.)*, ville maritime, sont les autres lieux dignes d'être cités.

[De ce département dépendent l'île de *Noirmoutier* et l'île *Dieu* ou d'*Yeu*; la première, dont le chef-lieu porte le même nom, est bien peuplée et assez commerçante; la seconde, dont les habitants sont tous marins, est presque entièrement stérile.]

248. L'AUNIS, et la SAINTONGE, qui avec l'ANGOUMOIS ne composait qu'un seul gouvernement, sont riches en céréales et en vignes; l'*Angoumois* pro-

duit en outre d'excellentes truffes. [C'est Charles VII qui affranchit entièrement ces contrées du joug des Anglais, sur lesquels Charles V les avait conquises en 1371.]

Ces gouvernements ont formé deux départements : celui de la *Charente* et celui de la *Charente-Inférieure*.

249. Le département de la CHARENTE, composé de l'*Angoumois* et d'une partie du *Limousin* et de la *Saintonge*, a un sol très-varié, mais généralement aride. Il produit des truffes et des marrons en abondance, du froment et du menu grain, des fruits, des vins employés à la distillation, etc.

Son chef-lieu est ANGOULÊME, ancienne capitale de l'*Angoumois*; c'est une ville très-ancienne, siège d'un évêché, et située sur une hauteur que baigne la *Charente*. Son commerce consiste principalement en eaux-de-vie, en beau papier de ses nombreuses fabriques, en faïencerie estimée, en étoffes de laine, etc. [C'est la patrie de Balzac, littérateur distingué du grand siècle.]

Les autres villes remarquables de ce département sont : la *Rochefoucauld* [où naquit le célèbre écrivain de ce nom]; *Cognac* (*s.-p.*), renommée pour ses eaux-de-vie [et patrie de François I^{er}]; *Jarnac* [où, en 1569, se livra une bataille entre les catholiques et les protestants]; *Barbezieux* (*s.-p.*), située dans un pays riche en vignes, dont le commerce consiste en toiles, en fil et en chapons truffés; *Ruffec* (*s.-p.*), qui fait un commerce considérable de truffes.

250. Le département de la CHARENTE-INFÉRIEURE, couvert généralement de grandes plaines, est riche en céréales et en vignes. Ses côtes, où abondent les canards sauvages, ont beaucoup de marais salants.

Son chef-lieu est LA ROCHELLE, belle ville maritime, siège d'un évêché. [Elle est célèbre par le siège qu'elle soutint contre Richelieu, en 1628. C'est la patrie du physicien Réaumur.]

Parmi les autres villes on remarque : *Rochefort* (*s.-p.*), belle ville maritime, qui est l'un des cinq ports militaires; *Marennes* (*s.-p.*), dont les huîtres vertes sont très-estimées; *Saint-Jean d'Angély* (*s.-p.*), ville ancienne, qui fait un grand commerce d'eaux-de-vie; et *Saintes*

(*s.-p.*)
rente
duits
comm
très-
[D
d'Ole

25
provi
Nive
le Be
entre
le L
Bour

25
sait
en co
pays
la ca
miel
Orlé
l'exc
mare

Ce
l'Eu

25
leme
de b
du v
rope
mou

O
capit
lieu
pale

(s.-p.), ancienne capitale de la *Saintonge*, sur la *Charente*, et environnée de riches vignobles dont les produits forment une des branches principales de son commerce : ses eaux-de-vie, dites de Cognac, sont très-estimées.

[De ce département dépendent les îles de *Ré* et d'*Oleron*, qui sont très-fertiles.]

25^e Leçon. — Région centrale.

251. La région centrale de la France comprenait huit provinces : l'*Orléanais*, au sud de l'*Ile-de-France*; le *Nivernais* et le *Bourbonnais*, à l'ouest de la Bourgogne; le *Berry*, à l'ouest des deux précédentes; la *Touraine*, entre le Berry et l'Anjou; la *Marche*, au sud du Berry; le *Limousin* et l'*Auvergne*, au sud de la Marche et du Bourbonnais.

252. L'ORLÉANAIS [qui, sous Hugues Capet, faisait déjà partie du domaine de la couronne] est riche en céréales et en safran. Il se composait de cinq petits pays : la BEUCE, si riche en blé, et dont *Chartres* était la capitale; le GATINAIS, capitale *Montargis*, et dont le miel est renommé; l'ORLÉANAIS, riche en vignes, capitale *Orléans*; le BLAISOIS, capitale *Blois*, pays très-fertile, à l'exception de la SOLOGNE, qui en fait partie, et qui est marécageuse et malsaine.

Cette province a formé trois départements : le *Loiret*, l'*Eure-et-Loir* et le *Loir-et-Cher*.

253. Le département du LOIRET, dont le sol, généralement uni, est couvert de forêts, de belles prairies et de bons vignobles, fournit en abondance des céréales, du vin, de bons fruits et le safran le plus estimé de l'Europe; on y élève beaucoup de volaille, d'abeilles et de moutons mérinos.

ORLÉANS, grande et belle ville, sur la *Loire*, ancienne capitale de l'*Orléanais*, et siège d'un évêché, est le chef-lieu de ce département; son commerce consiste principalement en vins, en eaux-de-vie, en excellent vinaigre,

en épiceries et en drogueries : cette ville possède de nombreuses raffineries de sucre, des blanchisseries de cire, des filatures de coton et de laine. [En 1429, assiégée par les Anglais, elle fut délivrée par la valeur de Jeanne d'Arc et de Dunois.]

Les autres villes remarquables sont : *Pithiviers* (*s.-p.*), connu pour son excellent miel blanc, son safran, ses pâtés d'alouettes et ses gâteaux d'amandes; *Montargis* (*s.-p.*), sur le canal de *Briare*, et dont les environs sont riches en vignes, en blé et en safran [dans son arrondissement est la filature hydraulique de coton de *Langlée*, une des plus considérables de France]; *Gien* (*s.-p.*), sur la *Loire*, ville assez commerçante qui possède une manufacture de faïence façon anglaise.

254. Le département d'EURE-ET-LOIR produit du blé en si grande abondance, qu'on l'a surnommé le *grenier de la France* : on y fait en grand l'éducation des abeilles.

Son chef-lieu est CHARTRES, sur l'*Eure*, centre d'un immense commerce de grains; cette ville est une des plus anciennes de France : c'est le siège d'un évêché, et sa cathédrale est un monument remarquable; ses pâtés sont en grande réputation. [C'est la patrie des poètes Desportes et Régnier et du général Marceau.]

Parmi les autres villes, on remarque : *Dreux* (*s.-p.*), dont la fondation est attribuée aux druides : [c'est la patrie du poète Rotrou, qui, dans une épidémie, se dévoua pour le salut de ses concitoyens]; *Châteaudun* (*s.-p.*), très-jolie ville, qui a des tanneries considérables; et *Nogent-le-Rotrou* (*s.-p.*), où l'on fabrique des étoffes de laines.

255. Le département de LOIR-ET-CHER, arrosé aussi par la *Loire*, est fertile au N. de ce fleuve en vignes et en pâturages, et généralement marécageux ou aride au S. Cette dernière partie est la *Sologne*, où l'on élève des bestiaux et où l'on exploite des pierres à fusil.

Son chef-lieu, BLOIS, est une ville ancienne, siège d'un évêché, située sur la *Loire*, et qui fait à peu près le même commerce qu'*Orléans*; on y fabrique en outre beaucoup de gants. [C'est la patrie de Louis XII, sur-

nomm
trouv
Ve
qui co
et en
vantin
Selles
villes
grand

256
Louis
est ric
Cet
Le
présen
neuse
cham
houill
d'usin
l'arro
qui es
Son
capita
resqu
princi
faïenc
Les
Cosne
de qu
l'exc
et *Cl*
consi

257
ville
de la
surto

nommé le Père du peuple. Dans son arrondissement se trouve le célèbre château de *Chambord*.]

Vendôme (*s.-p.*), ville ancienne, traversée par le *Loir*, qui commerce en étoffes de coton et de laine, en fruits et en légumes, et dont le collège est renommé; *Romorantin* (*s.-p.*), où il se fabrique beaucoup de draps, et *Selles-sur-Cher*, entourée de vignobles, sont les autres villes remarquables de ce département, qui renferme un grand nombre de beaux châteaux.

256. Le NIVERNAIS [réuni à la couronne sous Louis XIV, en 1665, par l'extinction de la féodalité,] est riche en bois et en mines de fer.

Cette province a formé presque entièrement :

Le département de la NIÈVRE, dont le territoire, qui présente de hautes montagnes et des plaines sablonneuses, est couvert de forêts, de bons pâturages, de champs de blé et de vignobles. Ses mines de fer et de houille y ont fait établir un grand nombre de forges et d'usines. La *Nièvre*, la *Loire*, l'*Allier* et l'*Yonne*, qui l'arrosent, facilitent son commerce de bois et de charbon, qui est considérable.

Son chef-lieu est NEVERS, siège d'un évêché, ancienne capitale du *Nivernais*, et située d'une manière très-pittoresque sur les bords de la *Loire*; son industrie s'exerce principalement dans la grosse draperie, la verrerie, la faïencerie, etc.; il y a une fonderie royale de canons.

Les autres villes remarquables sont : *La Charité* et *Cosne* (*s.-p.*), sur la *Loire*, citées pour leurs fabriques de quincaillerie [dans l'arrondissement de *Cosne* est l'excellent vignoble de *Pouilly*]; *Château-Chinon* (*s.-p.*) et *Clamecy* (*s.-p.*), sur l'*Yonne*, qui font un commerce considérable en bois, en charbon et en bestiaux.

257. Le BOURBONNAIS, ainsi nommé de la petite ville de *Bourbon-l'Archambault*, berceau des ancêtres de la famille des Bourbons, est un pays très-fertile et surtout renommé pour ses eaux minérales. [C'est en

1527, sous François I^{er}, qu'il fut réuni à la couronne par confiscation.]

Cette province a formé un seul département : celui de l'ALLIER, riche en bois, en pâturages, en céréales, en légumes, en fruits et en vins, mais de médiocre qualité. Arrosé par le *Cher*, la *Loire* et l'*Allier*, il renferme beaucoup d'étangs qui abondent en poisson, mais qui en rendent l'air malsain.

Son chef-lieu est MOULINS, grande et belle ville sur l'*Allier*, ancienne capitale du *Bourbonnais*, et siège d'un évêché ; sa coutellerie est fort estimée. [C'est la patrie du maréchal de Villars.]

Les autres villes les plus remarquables de ce département sont celles qui sont fréquentées pour leurs eaux minérales, *Bourbon-l'Archambault*, *Néris* et *Vichy*, moins peuplées cependant que la *Palisse* (s.-p.), *Gannat* (s.-p.) et *Monluçon* (s.-p.).

258. Le BERRY, dont les gras pâturages nourrissent de nombreux troupeaux de bœufs et de bêtes à laine, est une des provinces où la vie coûte le moins cher. [Il fut réuni à la couronne de France en 1100, par Philippe I^{er}.]

Cette province a formé deux départements : celui de l'*Indre* et celui du *Cher*.

259. Le département de l'INDRE est riche en céréales et surtout en pâturages ; on y élève beaucoup de volaille, de chevaux, de mulets, de bœufs et de moutons : ses étangs fournissent en abondance des poissons et des sangsues.

CHATEAUXROUX, sur l'*Indre*, en est le chef-lieu ; le commerce de cette ville consiste en bestiaux, en volaille, en étoffes de laine de ses fabriques et en fers renommés : son arrondissement possède des forges considérables.

Les autres villes remarquables sont : *Issoudun* (s.-p.), la *Châtre* (s.-p.) et le *Blanc* (s.-p.), dont l'industrie s'exerce dans les lainages ; *Issoudun* est en outre une jolie ville, très-peuplée et très-commerçante.

260. Le département du CHER, dont le sol est très-varié, abonde en céréales, en fruits, en châtaignes et en chanvre; ses excellents pâturages nourrissent une grande quantité de moutons dont la laine fine et la chair délicate sont très-estimées : il est aussi arrosé par la *Loire* et l'*Allier*.

Son chef-lieu est BOURGES, belle ville très-ancienne, sur l'*Auron*, et siège d'un archevêché : c'était la capitale du *Berry*; sa cathédrale est un des plus beaux monuments gothiques de l'Europe; son commerce en lainages et en cuirs est considérable. [Louis XI et le célèbre prédicateur Bourdaloue ont pris naissance dans cette ville.] Dans son arrondissement est *Vierzon*, citée pour ses forges et ses fonderies.

Parmi les autres villes, on ne remarque guère que *Saint-Amand* (s.-p.), qui fait un commerce considérable de châtaignes, et *Sancerre* (s.-p.) [patrie du maréchal Macdonald].

261. La TOURAINE [confisquée, en 1202, sur Jean Sans Terre par Philippe Auguste, qui la réunit au domaine de la Couronne] est la province la plus fertile en fruits, ce qui lui a fait donner le surnom de Jardin de la France.

Elle a formé le département d'*Indre-et-Loire* et une partie de celui de la *Vienne*.

262. Le département d'INDRE-ET-LOIRE, qu'arrosent aussi le *Cher*, la *Creuse* et la *Vienne*, est la partie centrale de la France la plus agréable par la beauté de son ciel et la douceur de son climat, la richesse et la variété de son sol; il produit abondamment de bons vins, des grains estimés et d'excellents fruits; ses pâturages nourrissent de nombreux troupeaux.

Tours, sur la rive gauche de la *Loire*, entre ce fleuve et le *Cher*, en est le chef-lieu; c'est une assez belle ville, ancienne capitale de la *Touraine*, siège d'un archevêché; son commerce consiste principalement en vins, en eaux-de-vie et en fruits secs, entre autres d'excellents pruneaux. [C'est la patrie du poète Destouches et du littérateur Bouilly.]

Les autres villes remarquables sont : *Amboise*, célèbre Boniface. *Géographie*.

dans l'histoire [et où naquit et mourut Charles VIII] : sa fabrique de limes est en grande réputation; *Chinon* (*s.-p.*) [où séjourna Charles VII pendant l'occupation de Paris par les Anglais; *Langeais*, dont les melons sont très-estimés; *Loches* (*s.-p.*), sur l'*Indre*, ville industrielle qui possède des fabriques de draps et une filature considérable; la *Haye-Descartes*, petite ville sur la *Creuse* [patrie du philosophe Descartes].

Ce département possède en outre plusieurs châteaux célèbres.

263. Le MARCHE [que François I^{er} réunit à la couronne, en 1531, par confiscation] est une petite province dont le sol est généralement montagneux et aride.

Elle a formé un seul département :

Celui de la CREUSE, où l'on ne cultive avec avantage que la pomme de terre; il s'y fait un assez grand commerce de bestiaux.

Son chef-lieu est GUÉRET, petite ville, ancienne capitale de la *Marche*.

Les autres villes remarquables sont : *Aubusson* (*s.-p.*), renommée pour ses manufactures de tapis; *Felletin*, petite ville qui rivalise avec la précédente pour la même industrie; *Boussac* (*s.-p.*), située sur un rocher escarpé [c'est la moins peuplée de toutes les sous-préfectures, n'ayant qu'environ 760 habitants]; *Bourganeuf* (*s.-p.*), petite ville industrielle.

264. Le LIMOUSIN [conquis par Charles V sur les Anglais, en 1369, définitivement réuni à la couronne, en 1620, par un arrêt de Louis XIII] est un pays très-montagneux, couvert de pâturages où l'on élève de beaux chevaux.

Cette province a formé deux départements : celui de la *Haute-Vienne* et celui de la *Corrèze*.

265. Le département de la HAUTE-VIENNE, dont le sol montagneux et bien boisé est peu fertile, n'est guère remarquable que par ses pacages, qui nourrissent beau-

cou
leur
S
pita
le c
faïe
ses
la p
L
don
cha
fabr
indu
de h
et u
2
mon
ferti
tain.
quan
strie
T
siég
et de
B
situa
disse
mon
part
filatu
Dub
renou
26
tagne
rages
[F
guste
en fit

coup de chevaux également estimés pour la beauté de leurs formes et pour leur vigueur et leur agilité.

Son chef-lieu est LIMOGES, sur la *Vienne*, ancienne capitale du *Limousin*, et siège d'un évêché ; cette ville est le centre du commerce du département, qui consiste en faïencerie, en chevaux, et surtout en belle papeterie de ses fabriques et de celles de son arrondissement. [C'est la patrie du célèbre chancelier d'Aguesseau.]

Les autres villes remarquables sont : *Saint-Léonard*, dont l'industrie active s'exerce dans la papeterie, la chaudronnerie, la tréfilerie, etc. ; *Saint-Junien*, qui a des fabriques de gants ; *Bellac* (*s.-p.*), petite ville non moins industrielle, et dans les environs de laquelle on récolte de bon vin ; *Saint-Yrieix* (*s.-p.*), qui possède des forges et une manufacture de porcelaine.

266. Le département de la *CORRÈZE*, hérissé de hautes montagnes couvertes de forêts de châtaigniers, est peu fertile ; mais il est riche en mines de fer, de plomb, d'étain, de cuivre, etc. ; ses vallées nourrissent une grande quantité de gros bétail, et ses habitants sont très-industrieux.

TULLE, sur la *Corrèze*, en est le chef-lieu ; cette ville, siège d'un évêché, possède des fabriques de dentelles et de bougies, et une manufacture royale d'armes à feu.

Brives-la-Gaillarde (*s.-p.*), ainsi nommée de sa riante situation sur la *Corrèze*, et *Ussel* (*s.-p.*) [dans l'arrondissement de laquelle se trouve *Bort*, patrie de Marmontel], sont les autres villes remarquables de ce département. [La première de ces deux villes possède une filature considérable de coton, et a vu naître le cardinal Dubois et le maréchal Brune ; ses dindes truffées sont renommées.]

267. L'*AUVERGNE*, célèbre par ses hautes montagnes volcaniques, est une province très-riche en pâturages et remarquable par la beauté de ses sites.

[Réunie à la couronne, en 1210, par Philippe Auguste, détachée ensuite du domaine par le roi Jean, elle en fit définitivement partie sous François I^{er}. en 1531.]

Elle a formé les départements du *Puy-de-Dôme* et du *Cantal*, ainsi qu'une partie de celui de la *Haute-Loire*.

268. Le département du **PUY-DE-DÔME**, remarquable par ses hautes montagnes, qui renferment des volcans éteints, est renommé par ses sites délicieux et ses curiosités naturelles. Il est riche en mines de fer et de plomb, en houillères, en carrières de marbre, de cristal, etc.; ses terres labourables abondent en céréales, et ses pâturages sont excellents. Les principales rivières qui l'arrosent sont l'*Allier*, la *Dore* et la *Sioule*.

Son chef-lieu est **CLERMONT-FERRAND**, près du *puy de Dôme*, le pic le plus élevé de la chaîne dite des monts *Dômes*, et sur deux petites rivières; c'est une grande ville, très-ancienne, siège d'un évêché, et qui fut la capitale de l'*Auvergne*; très-agréablement située au milieu du beau et riche pays de la *Limagne*, elle est l'entrepôt de toutes les marchandises des départements circonvoisins, et fait un commerce considérable de toiles, de draperies, de papiers, de fromages et de confitures sèches. [C'est la patrie de Pascal, philosophe et mathématicien, de l'académicien Thomas et de Chamfort, littérateur très-spirituel.]

Parmi les autres villes, on remarque : *Riom* (*s.-p.*), bâtie en lave grise des carrières de *Volvic*; son industrie a pour objet la toile, la distillerie et la préparation d'une excellente pâte d'abricots [c'est la patrie de saint Grégoire de Tours, père de notre histoire, et du général Desaix; dans son arrondissement se trouve la ville d'*Aigueperse*, patrie de Michel de l'Hospital, chancelier de France, et du célèbre poëte Delille]; *Billom*, située dans la partie la plus fertile de la *Limagne*, et qui fait un grand commerce de grains et de chanvre; *Issoire* (*s.-p.*), dans l'arrondissement de laquelle se trouvent les eaux thermales du mont *Dor* ou mont *d'Or*; *Thiers* (*s.-p.*), très-jolie ville, industrielle et commerçante en coutellerie, tableterie, papeterie, cartonnage, rubans, fils, etc.; *Ambert* (*s.-p.*), renommée par ses papeteries, qui fournissent de très-beau papier vélin, et par ses fabriques de rubans, de dentelles et d'épingles : ses fromages sont les meilleurs de l'*Auvergne*.

269. Le département du CANTAL, hérissé de hautes montagnes comme le précédent, mais d'un aspect plus sauvage, et dont le sol est généralement stérile, doit son nom à la chaîne qui le domine. On y élève du gros bétail, et l'on y prépare une grande quantité de bons fromages. [Les châtaigniers, qui y abondaient, commencent à disparaître dans plusieurs cantons, et la vigne n'y est presque plus cultivée : on en attribue la cause à un changement de température.]

AURILLAC, dans un vallon arrosé par la *Jordane*, en est le chef-lieu ; on y fabrique des dentelles, des étoffes de laine, de l'orfèvrerie, et l'on y fait un grand commerce de bestiaux, de chanvre et de fromages. [C'est la patrie du moine Gerbert, inventeur des horloges à roues, et qui fut pape sous le nom de Sylvestre II.]

Murat (*s.-p.*), au pied de très-hautes montagnes ; *Mauriac* (*s.-p.*), ville très-ancienne ; *Saint-Flour* (*s.-p.*), siège d'un évêché, renommée pour sa fabrication de colle forte, et dans l'arrondissement de laquelle se trouvent les eaux thermales de *Chaudes-Aigues* et de *Sainte-Marie*, sont les autres principales villes de ce département.

26° LECON. — LA FRANCE EN DÉPARTEMENTS ET PAR BASSINS.

270. *Territoire hydrographique de la SEINE.*

Ce territoire comprend 16 départements.

No ^d d'ordre.	DÉPARTEMENTS.	CHEFS-LIEUX		PROVINCES, dont ils sont formés.
		DE PRÉFECTURE.	DE SOUS-PRÉFECTURE.	
1	de la COTE-D'OR.	DIJON.	<i>Beaune, Semur, Châtillon-sur-Seine.</i>	BOURGOGNE.
2	de l'AUBE.	TROYES.	<i>Bar-sur-Seine, Bar-sur-Aube, Arcis-sur-Aube, Nogent-sur-Seine.</i>	CHAMPAGNE.
3	de SEINE-ET-MARNE.	MELUN.	<i>Fontainebleau, Provins, Coulommiers, Meaux.</i>	ILE-DE-FRANCE.
4	de la MARNE.	CHALONS-SUR-MARNE.	<i>Vitry-le-Français, Sainte-Menehould, Epernay, Reims.</i>	CHAMPAGNE.
5	de la HAUTE-MARNE.	CHAUMONT.	<i>Langres, Vassy.</i>	CHAMPAGNE.
6	de la SEINE.	PARIS.	<i>Sceaux, Saint-Denis.</i>	ILE-DE-FRANCE.
7	de SEINE-ET-OISE.	VERSAILLES.	<i>Etampes, Corbeil, Pontoise, Rambouillet, Mantes.</i>	ILE-DE-FRANCE.
8	de l'OISE.	BEAUVAIS.	<i>Senlis, Clermont, Compiègne.</i>	ILE-DE-FRANCE.
9	de l'AISNE.	LAON.	<i>Vervins, Château-Thierry, Soissons, Saint-Quentin.</i>	ILE-DE-FRANCE et PICARDIE.
10	de la SEINE-INFÉRIEURE.	ROUEN.	<i>Neufchâtel, le Havre, Yvetot, Dieppe.</i>	NORMANDIE.

11 de l'YONNE.

AUXERRE.

*Avallon, Tonnerre, Joigny, Sens.*BOURGOGNE et
CHAMPAGNE.

9 de l'AISNE.
 10 de la SEINE-INFÉRIEURE. ROUEN.
 LAON.
 Ver vins, Château-Thierry, Soissons, Ile-DE-FRANCE et
 Saint-Quentin.
 Neufchâtel, le Havre, Yvetot, Dieppe. NORMANDIE.

11	de l'YONNE.	AUXERRE.	Avallon, Tonnerre, Joigny, Sens.	BOURGOGNE et CHAMPAGNE.
12	de l'EURE.	ÉVREUX.	Les Andelys, Bernay, Pont-Audemer, Louvièrs.	NORMANDIE.
13	de l'ORNE.	ALENÇON.	Mortagne, Domfront, Argentan.	NORMANDIE et MAINE.
14	du CALVADOS.	CAEN.	Falaise, Lisieux, Pont-l'Évêque, Vire, Bayeux.	NORMANDIE.
15	de la MANCHE.	SAINT-LÔ.	Mortain, Avranches, Coutances, Va- lognes, Cherbourg.	NORMANDIE.
16	de la SOMME.	AMIENS.	Montdidier, Péronne, Abbeville, Dou- lens.	PICARDIE.

271. *Territoire hydrographique du RHIN.*

Ce territoire, baigné par la mer du Nord jusqu'au-delà du *Pas-de-Calais*, ne comprend que 9 départements.

1	du HAUT-RHIN.	COLMAR.	Altkirch, Belfort.	ALSACE.
2	du BAS-RHIN.	STRASBOURG.	Wissembourg, Schélestait, Saverne.	ALSACE.
3	de la MOSELLE.	METZ.	Sarrequeuvinés, Brier, Thionville.	LORRAINE.
4	de la MEURTIE.	NANCY.	Lunéville, Sarrebourg, Châtea- Salins, Toul.	LORRAINE.
5	des VOSGES.	ÉPINAL.	Remiremont, Saint-Dié, Mirécourt, Neufchâteau.	LORRAINE.

* Certains départements étant formés de parties du territoire de différentes provinces, on admet généralement, pour la correspondance de ces 2 divisions, que le département fait partie de la province où est situé son chef-lieu.


N ^o d'ordre.	DÉPARTEMENTS.	CHEFS - LIEUX		PROVINCES dont ils sont formés.
		DE PRÉFECTURE.	DE SOUS - PRÉFECTURE.	
6	de la MEUSE.	BAR-LE-DUC.	<i>Commercy, Verdun, Montmédy. Sedan, Vouziers, Rethel, Rocroy. Avesnes, Cambrai, Valenciennes, Douai, Hazebrouck, Dunkerque. Saint-Pol, Montreuil, Béthune, Boulogne, Saint-Omer.</i>	LORRAINE.
7	des ARDENNES.	MÉZIÈRES.		CHAMPAGNE.
8	du NORD.	LILLE.		FLANDRE.
9	du PAS-DE-CALAIS.	ARRAS.		ARTOIS.
272. Territoire hydrographique du RHONE.				
Ce territoire renferme 17 départements.				
1	de l'AIN.	BOURG.	<i>Belley, Nantua, Gex, Trévoux. Saint-Claude, Poligny, Dôle. Lure, Gray. Pontarlier, Baume-les-Dames, Montbéliard. Villefranche. Tournon, l'Argentière. Uzès, Le Vigan, Alais. Saint-Marcellin, Viennne, la Tour-du-Pin. Nyons, Die, Montélimar.</i>	BOURGOGNE.
2	du JURA.	LONS-LE-SAUNIER.		FRANCHE-COMTÉ.
3	de la HAUTE-SAONE.	VESOUL.		FRANCHE-COMTÉ.
4	du DOUBS.	BESANÇON.		FRANCHE-COMTÉ.
5	du RHONE.	LYON.		LYONNAIS.
6	de l'ARDÈCHE.	PRIVAS.		LANGUEDOC.
7	du GARD.	NÎMES.		LANGUEDOC.
8	de l'ISERE.	GRENOBLE.		DAUPHINÉ.
9	de la DROME.	VALENCE.		DAUPHINÉ.

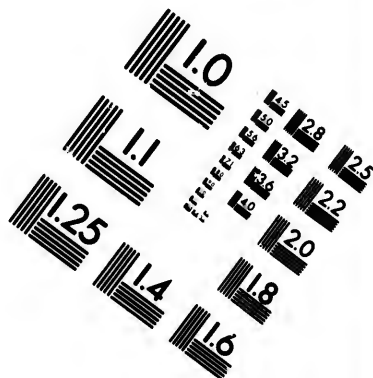
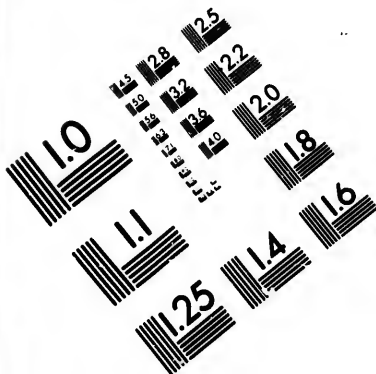
5	du RHONE.	FRANCHE-COMTÉ.
6	de l'ARDECHE.	LYONNAIS.
7	du GARD.	LANGUEDOC.
8	de l'ISERE.	LANGUEDOC.
9	de la DROME.	DAUPHINÉ.
		DAUPHINÉ.

10	de VAUCLUSE.	COMTAT VENAISI-
11	des BASSES-ALPES.	PROVENCE.
12	des HAUTES-ALPES.	DAUPHINÉ.
13	des BOUCHES-DU-RHONE.	PROVENCE.
14	du VAR.	LANGUEDOC.
15	de l'HERAULT.	LANGUEDOC.
16	de PAUDE.	ROUSSILLON.
17	des PYRENEES - ORIENT.	

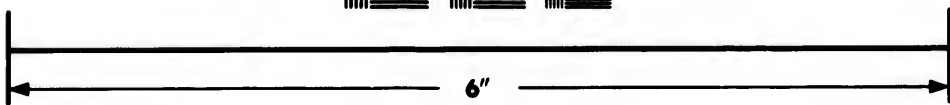

273. <i>Territoire hydrographique de la LOIRE.</i>		
Ce territoire, le plus étendu, comprend 25 départements.		
1	de la HAUTE-LOIRE.	YSSINGEAUX, Brioude.
2	de la LOIRE.	Saint-Etienne, Roanne.
3	de SAONE-ET-LOIRE.	Loulans, Châlons-sur-Saône, Charolles, Autun.
4	de la NIÈVRE.	Château-Chinon, Clamecy, Cosne.
5	de MAINE-ET-LOIRE.	Saumur, Hagué, Beaupreau, Segré.
6	de la MAYENNE.	Château-Gontier, Mayenne.
7	de la SARTHE.	Saint-Calais, Mamers, La Flèche.
8	d'EURE-ET-LOIR.	Châteaudun, Nogent-le-Rotrou, Dreux.
9	du PUY-DE-DOME.	Issoire, Albert, Thiers, Riom.
10	de l'ALLIER.	La Palisse, Gannat, Montluçon.
11	du LOIRET.	Gien, Montargis, Pithiviers.
12	de LOIR-ET-CHER.	Ronovraint, Vendôme.
13	du CHER.	Saint-Amand, Sancerre.







**IMAGE EVALUATION
TEST TARGET (MT-3)**



**Photographic
Sciences
Corporation**

23 WEST MAIN STREET
WEBSTER, N.Y. 14590
(716) 873-4503

1.8
2.0
2.2
2.5
2.8
3.2
3.6
4.0
4.5

10
11
12
13
14
15
16
17
18
19
20

N ^o d'ordre	DÉPARTEMENTS.	CHEFS-LIEUX		PROVINCES dont ils sont formés.
		DE PRÉFECTURE.	DE SOUS-PRÉFECTURE.	
14	d'INDRE-ET-LOIRE.	TOURS.	<i>Loches, Chinon.</i>	TOURNAINE.
15	de l'INDRE.	CHATEAUBROUX.	<i>La Châtre, Issoudun, le Blanc.</i>	BERRY.
16	de la CREUSE.	GUERET.	<i>Aubusson, Bussac, Bourgueuf.</i>	MARCHE.
17	de la VIENNE.	POITIERS.	<i>Monmorillon, Châtelleraut, Civray, Loudun.</i>	POITOU.
18	de la HAUTE-VIENNE.	LIMOGES.	<i>Saint-Yrieix, Rochechouart, Bellac.</i>	LIMOUSIN.
19	des DEUX-SEVRES.	NIORT.	<i>Melle, Parthenay, Bressuire.</i>	POITOU.
20	de la LOIRE-INFÉRIEURE.	NANTES.	<i>Ancenis, Châteaubriant, Paimboeuf, Savenay.</i>	BRETAGNE.
21	de la VENDÉE.	BOURBON-VENDEE.	<i>Foutenay-le-Comte, les Sables-d'Olon- Vitré, Fontgèves, Redon, Montfort, Saint-Malo.</i>	POITOU.
22	d'ILLE-ET-VILAINE.	RENNES.		
23	du MORBIHAN.	VANNES.	<i>Ploërmel, Lorient, Pontivy.</i>	BRETAGNE.
24	des COTES-DU-NORD.	SAINTE-BRIEUC.	<i>Dinan, Loudéac, Guingamp, Lannion.</i>	BRETAGNE.
25	du FINISTÈRE.	QUIMPER.	<i>Quimperlé, Morlaix, Châteaulin, Brest.</i>	BRETAGNE.

274. *Territoire hydrographique de la GARONNE.*

Ce territoire comprend 18 départements.

1 | de la HAUTE-GARONNE. | TOULOUSE. | Villefranche, Saint-Gaudens, Muret. | LANGUEDOC.

2 | de l'ARIÈGE.

FOIX.

3 | de TARN-ET-GARONNE.

MONTAUBAN.

Saint-Girons, Pamiers.

Castel-Sarrasin, Moissac.

COMTÉ DE FOIX.

GUYENNE et GAS-

SUBDIVISIONS DU CLÔBÉ.

2 de l'ARIEGE.	FOIX.	Saint-Girons, Pamiers.	COMTÉ DE FOIX.
3 de TARN-ET-GARONNE.	MONTAUBAN.	Castel-Sarrasin, Moissac.	GUYENNE et GAS- COGNE.
4 du TARN.	ALBY.	Castres, Lavaur, Gaillac.	LANGUEDOC.
5 de l'AVEYRON.	RHOZES.	Saint-Affrique, Milhau, Espalion, Villefranche.	GUYENNE.
6 de la LOZÈRE.	MENDE.	Florac, Marvejols.	LANGUEDOC.
7 de LOT-ET-GARONNE.	AGEN.	Villeneuve-d'Agen, Nérac, Mar- mande.	GUYENNE et GAS- COGNE.
8 du LOT.	CAHORS.	Figéac, Gourdon.	GUYENNE.
9 de la GIRONDE.	BORDEAUX.	Bazas, la Réole, Libourne, Blaye, Lesparre.	GUYENNE.
10 de la DORDOGNE.	PÉRIGUEUX.	Sarlat, Bergerac, Ribérac, Nontron.	GUYENNE.
11 de la CORREZE.	TULLE.	Ussel, Brives-la-Gaillarde.	LIMOUSIN.
12 du CANTAL.	AURILLAC.	Saint-Flour, Murat, Mauriac.	AUVERGNE.
13 du GERS.	AUCH.	Lombes, Mirande, Condom, Lectoure.	GASCOGNE.
14 des HAUTES-PYRÉNÉES.	TARBES.	Bagnères, Argelès.	GASCOGNE.
15 des BASSES-PYRÉNÉES.	PAU.	Oléron, Mauléon, Orthez, Bayonne.	BEARN.
16 des LANDES.	MONT-DE-MARSAN.	Dax, Saint-Sever.	GASCOGNE.
17 de la CHARENTE.	ANGOULÈME.	Confolens, Barbezieux, Cognac, Ruffec.	ANGOUMOIS.
18 de la CHARENTE - INF ^{re} .	LA ROCHELLE.	Jonzac, Saintes, Marennes, Roche- fort, Saint-Jean-d'Angély.	AUNIS ET SAIN- TONGE.
de la CORSE.	AJACCIO.	Sartène, Corté, Bastia, Calvi.	ILE DE LA MÉDI- TERRANÉE.

27^e LEÇON. — STATISTIQUE DES CONTRÉES DE L'EUROPE.

278. EUROPE CENTRALE.

CONTRÉES.	SITUATION ¹ .	ÉTENDUE.	POPULATION.
FRANCE.	Lat. sept. 42° 00' 51 5' Long. or. 5 51' Long. oc. 7 7'	Longueur 87 myr. du N. au S. Largeur 84 myriam. Superficie ² 5 866 myriam. c., 6520.	34,000,000
SUISSE.	Lat. sept. 45° 50' 47 50' Long. or. 3 40' 8 5'	Longueur 42 myriam. Largeur moyenne 18 myriam. Superficie 474 myriam. c., 0720.	2,100,000
BELGIQUE.	Lat. sept. 49° 27' 51 30' Long. or. 0 18' 3 45'	Longueur 28 myriam. Largeur moyenne 21 myriam. Superficie 286 myriam. c., 4185.	4,000,000
HOLLANDE.	Lat. sept. 49° 25' 53 35' Long. or. 1 0' 4 50'	Longueur 34 myriam. Largeur 18 myriam. Superficie 367 myriam. c., 4069.	2,500,000
ALLEMAGNE PROPRE. ou CONFÉDÉRAT. GERMANIQUE.	Lat. sept. 47° 20' 54 20' Long. or. 4 20' 12 40'	Longueur 106 myriam. Largeur 100 myriam. Superficie 6 449 myriam. c., 9480.	30,000,000
PRUSSE.	Lat. sept. 49° 10' 55 52' Long. or. 3 35' 20 30'	Longueur 135 myriam. Largeur 38 myriam. Superficie 2 759 myriam. c., 6927.	12,500,000
AUTRICHE.	Lat. sept. 42° 10' 51 02' Long. or. 6 4' 24 30'	Longueur 138 myriam. Largeur 53 myriam. Superficie 6 887 myriam. c., 8722.	34,000,000

¹ Ces limites comprennent seulement la partie continentale.² Pour compter en hectares, il suffira d'omettre la virgule.

L'EUROPE.

276. EUROPE SEPTENTRIONALE.

CONTRÉES.	SITUATION.	ÉTENDUE.		POPULATION.
DANEMARK.	Lat. sept. 53° 21'	Longueur	51 myr. du N. au S.	2,000,000
	57 44'	Largeur	18 myriam.	
	Long. or. 5 45'	Superficie	557 myr. c., 0356.	
RUSSIE.	Lat. sept. 38° 37'	Longueur	378 m. N.-O. au S.-E.	57,000,000
	70 "	Largeur	266 m. de l'E. à l'O.	
	Long. or. 15 12'	Superficie	51 555 myr. c., 4300.	
SUÈDE ET NORWÈGE.	Lat. sept. 38° 20'	Longueur	101 myr. du N. au S.	3,865,000
	71 10'	Largeur	80 myriam.	
	Long. or. 2 "	Superficie	7 506 myr. c., 1500.	
ILES BRITANNIQUES.	Lat. sept. 49° 57'	Longueur	89 myriam.	25,000,000
	60 55'	Largeur	27 myriam.	
	Long. oc. " 35'	Superficie	49 myriam.	
	12 39'		2952 myr. c., 6794.	

277. EUROPE MÉRIDIONALE.

PORTUGAL.	Lat. sept. 36° 56'	Longueur	55 myriam.	3,750,000
	42 7'	Largeur	18 myriam.	
	Long. oc. 9 57'	Superficie	1 044 myr. c., 5387.	
ESPAGNE.	Lat. sept. 36° 0'	Longueur	109 myriam.	14,900,000
	43 6'	Largeur	57 myriam.	
	Long. or. 1 0'	Superficie	4 641 myr. c., 9550.	
ITALIE.	Lat. sept. 37° 54'	Longueur	122 myriam.	20,000,000
	46 40'	Largeur moyenne	21 myriam.	
	Long. or. 3 17'	Superficie	3 048 myr. c., 8755.	
TURQUIE D'EUROPE.	Lat. sept. 38° 30'	Long. de l'E. à l'O.	124 myriam.	8,000,000
	48 20'	Plus grande largeur	102 myriam.	
	Long. or. 13 30'	Superficie	395 myr. c., 0600.	
GRÈCE.	Lat. sept. 36° 20'	Longueur du N. au S.	26 myriam.	900,000
	38 45'	La plus grande larg. id.		
	Long. or. 18 0'	Superficie	543 myr. c., 2085.	

¹ Y compris l'archipel *Danois*. ² Y compris *Négrepont*.

ASIE.

28^e Leçon.

278. L'ASIE, celle des parties du monde qui occupe le premier rang par son importance historique, sa population et ses productions, est bornée au N. par l'*océan Boréal oriental*; à l'E., par l'*océan Oriental septentrional*, qui y forme plusieurs mers ou golfes; au S., par l'*océan Indien*, qui y forme de même des golfes; à l'O., par la *Méditerranée*, l'*Archipel*, la mer de *Marmara*, la mer *Noire*, la mer *Caspienne*, le fleuve et les monts *Ourals*.

Eu égard à son étendue du S. au N., le climat en est très-varié.

Asie méridionale.

La partie méridionale de l'Asie nous présente :

279. L'ARABIE, grande presque sablonneuse et brûlante, dont la ville principale est *la Mecque*, patrie de Mahomet; à *Médine*, est son tombeau. On y élève les plus beaux chevaux du monde, et l'on y récolte le meilleur café, celui de *Moka*, dans l'*Yémen*, autrefois *Arabie Heureuse*.

Séparée de l'*Afrique* par la mer *Rouge*, au N. de laquelle est l'isthme de *Suez*, elle est baignée à l'E. par les golfes *Persique* et d'*Oman*, et au S. par l'*océan Indien*.

280. La TURQUIE d'ASIE, berceau du genre humain, contrée généralement délicieuse, arrosée par l'*Euphrate* et le *Tigre*, qui débouchent dans le golfe *Persique*, est divisée en cinq grands pays, dont les villes principales sont : *Smyrne*, port très-important, *Erzeroum*, *Bagdad*, *Mossoul*, *Alep*, *Damas* et *Jérusalem*. Ces trois dernières villes appartiennent à la *Syrie*.

Parmi les îles qui en dépendent, on distingue celle de *Chypre*, dans la *Méditerranée*, que son vin a rendue célèbre.

281. La PERSE, à l'E. de l'*Arabie*, qui en est séparée par le golfe *Persique*. Ce pays, dont le sol et le

climat
que ce
capital

A l'
gneux
la plus
282.

Benga
plus ri

La p
sous le
popule
nation

Calcut
Sur

tenant

la côte
Calicut

disting
Bénarès

Au
pour se
Maldive

L'*H*
laya, le

teau du
dont le

au N.

que re
les *Gh*

N. au
recèle

mants,
La

divisée
chafne

méridi
Malaca

Dan
l'*Iraou*

climat sont très-variés, a pour capitale *Téhéran*, quoique cette ville soit moins peuplée qu'*Ispahan*, ancienne capitale, et que *Tauris*, ville très-commerçante.

A l'E. se trouvent l'*Afghanistan*, pays très-montagneux, dont *Caboul* est la capitale, et *Candahar*, la ville la plus considérable; et le *Béloutchistan*.

282. Deux vastes presqu'îles séparées par le golfe du *Bengale* s'étendent au S.-E. : ce sont les INDES, la plus riche contrée de l'*Asie*.

La partie occidentale des *Indes*, désignée aujourd'hui sous le nom d'HINDOUSTAN, contrée très-riche et très-populeuse, est presque entièrement soumise à la domination des Anglais. Le siège de leur gouvernement est à *Calcutta*, ville très-belle et très-commerçante.

Sur la côte orientale, on remarque *Madras*, appartenant à l'Angleterre, et *Pondichéry*, à la France; sur la côte occidentale, se trouvent *Surate*, *Bombay* et *Calicut*. Parmi les nombreuses villes de l'intérieur, on distingue *Dehly*, capitale de l'ancien empire du *Mogol*, *Bénarès*, *Lahore*, *Cachemire*, etc.

Au S.-E. on remarque l'île de *Ceylan*, renommée pour ses épices; et au S.-O. les îles *Laquedives* et les *Maldives* : celles-ci sont au nombre de 12,000.

L'*Hindoustan* est borné au N. par les monts *Himalaya*, les plus hauts du globe, et qui dépendent du plateau du *Thibet*, d'où sortent un grand nombre de fleuves, dont les principaux sont l'*Indus* ou *Sind*, qui débouche au N. du golfe d'*Oman*; le *Gange* et le *Brahmapoutre*, que reçoit celui du *Bengale*. Dans l'intérieur s'élèvent les *Ghattes*, qui, divisées en deux chaînes, courent du N. au S. et s'y terminent au cap *Comorin*. Cette contrée recèle des mines de pierres précieuses; celles de diamants, à *Golconde*, sont très-renommées.

La partie orientale des *Indes* présente l'INDO-CHINE, divisée naturellement, du N. au S., par une longue chaîne de montagnes jusqu'au cap *Romania*, le plus méridional de l'*Asie*, à l'extrémité de la presqu'île de *Malacca*.

Dans la partie occidentale de l'*Indo-Chine*, arrosée par l'*Traouaddy*, fleuve immense divisé en deux branches.

est l'empire **BIRMAN**, capitale *Ava*; et, dans la partie orientale, qu'arrosent le *Meïnam* et le *May-Kang*, on remarque le royaume de **SIAM**, capitale *Siam*, et l'empire d'**AN-NAM**, où se trouvent la *Cochinchine*, dont la capitale est *Hué* ou *Phukhuan*, résidence de l'empereur, et le *Tonkin*, dont la capitale est *Kécho* ou *Bac-Kinh*, ancienne métropole de l'empire.

29^e Leçon. — Asie septentrionale.

283. Au N. des *Indes* s'étend le vaste empire de **CHINE**, dont la capitale est *Pé-King*, ville très-grande et très-peuplée. Au S. on remarque *Nan-King*, la plus grande ville de l'empire, et *Canton*, la seule où les Européens soient admis.

Les deux principaux fleuves de la *Chine* sont le *Yang-tseu-Kiang*, ou fleuve *Bleu*, et le *Hoang-Ho* ou fleuve *Jaune*, qui arrosent la *Chine propre* de l'O. à l'E. et débouchent dans l'*océan Oriental*, au S. duquel est l'île *Formose*.

284. Au S.-O., entre les *Indes* et la *Chine*, s'élève le haut et vaste plateau du *Thibet*; et, à l'O. et au N., s'étendent plusieurs chaînes qui, à l'O., séparent la *Chine* de la **TARTARIE INDÉPENDANTE** ou **TURKESTAN**, capitale *Boukhara*, et qui, au N., la confinent à la **SIBÉRIE** ou **RUSSIE d'ASIE**, vaste contrée très-froide, remplie de marécages et de déserts, excepté dans la partie occidentale : *Tobolsk* en est la ville la plus remarquable.

Les principaux fleuves de la *Sibérie* sont la *Léna*, le *Iénisèi* et l'*Oby*, qui se jettent dans l'*océan Boréal oriental*, où se projettent le cap *Sévéro-Vostochnoï*, le plus septentrional de l'*Asie*.

Dans le *Turkestan* on remarque le grand lac *Aral*, et dans la *Sibérie*, le lac *Baïkal*, près de la source de la *Léna*.

285. Au N.-E. est la presque île du *Kamichatka*, au S. de laquelle on remarque l'empire du **JAPON**, composé de plusieurs îles dont la principale est *Nippon*, où se trouve *Yédo*, ville immense, capitale de tout l'empire.

28
Suez
la m
stral
Le
renfe
excep

Da
marq
28
villes
NIE.
Ce
et ar
la M
28
trion
marq
d'Al
L'
une
Oran
Ce
qui a
dern
(app
sont
28
de M
occid
prin

AFRIQUE.
30^e Leçon.

286. L'AFRIQUE, jointe à l'*Asie* par l'isthme de *Suez*, est bornée au N. par la *Méditerranée*; à l'E., par la mer *Rouge* et l'*océan Indien*; au S., par l'*océan Austral*; et à l'O., par l'*océan Atlantique*.

Le climat en est généralement très-chaud, et elle renferme d'affreux déserts. Les habitants sont noirs, excepté vers le nord, où ils ont le teint basané.

Afrique septentrionale.

Dans la partie septentrionale de l'AFRIQUE, nous remarquons :

287. L'EGYPTE, capitale LE CAIRE; la NUBIE, villes principales *Dongolah* et *Sennaar*; et l'ABYSSINIE, capitale GONDAR.

Ces contrées sont baignées à l'E. par la mer *Rouge*, et arrosées, du S. au N., par le *Nil*, qui débouche dans la *Méditerranée*.

288. A l'O. de l'*Egypte*, on longe la côte septentrionale de l'*Afrique* : c'est la BARBARIE, où l'on remarque les régences de TRIPOLI et de TUNIS et l'Etat d'ALGER, dont les capitales portent les mêmes noms.

L'Etat d'ALGER, nommé aujourd'hui ALGÉRIE, est une colonie française; ses villes principales sont *Bone*, *Oran* et *Constantine*.

Cette côte fertile est dominée par la chaîne de l'*Atlas*, qui a donné son nom à l'*océan* où elle se perd, et où ses dernières cimes paraissent avoir formé les îles *Canaries* (appelées *Fortunées* par les Anciens), au N. desquelles sont les îles *Madères*, célèbres par leurs vins.

289. A l'O. de l'*Algérie*, la côte dépend de l'empire de MAROC, qui s'étend dans l'intérieur et sur la côte occidentale. MAROC en est la capitale, et *Fez*, la ville principale.

290. Au S. de la Barbarie est le SAHARA ou GRAND DÉSERT, qui présente une immense mer de sables.

291. Au S. du Sahara est le SOUDAN ou NIGRI-TIE, grande contrée très-riche, mais peu connue, arrosée par le Niger ou Djoliba, qui se jette dans le golfe de Guinée.

Tombouctou est la plus célèbre de ses nombreuses villes, quoiqu'elle n'en soit ni la plus grande ni la plus riche.

Au centre est le lac Tchad, qu'on croit être une mer intérieure.

292. A l'O. du Soudan est la SÉNÉGAMBIE, fertile contrée qui doit son nom aux deux fleuves qui l'arrosent, le Sénégal et la Gambie. Bambouk est une des villes principales de l'intérieur.

Sur la côte, les Français et les Anglais ont formé plusieurs colonies.

Dans l'Océan, en face du cap Vert, le plus occidental de l'Afrique, on remarque les îles du même nom.

31^e Leçon. — Afrique méridionale.

293. L'AFRIQUE MÉRIDIONALE, dont on ne connaît guère que les côtes, est séparée de la partie septentrionale par deux chaînes de montagnes : les monts de la Lune ou El-Kamar, à l'E., et ceux de Kong, à l'O.

294. Sur la côte occidentale se présente d'abord la GUINÉE, contrée brûlante et très-fertile, divisée en plusieurs côtes.

Coumassie, ville de l'intérieur, est la capitale d'un nouvel empire très-puissant, celui d'Achanti. On y remarque aussi Benin, capitale d'un royaume qui a donné son nom à un golfe.

295. Au S. est la GUINÉE MÉRIDIONALE ou CONGO, pays non moins riche, dont la capitale est SAN-SALVADOR, et qui est arrosé par le Zaire et la Couanza.

Au S.-O., dans l'Océan, est l'île Sainte-Hélène, où Napoléon mourut en 1821.

296. L'extrémité de cette partie de l'Afrique est occupée par le GOUVERNEMENT DU CAP ou HOTTENTOTIE, c'est-à-dire pays des Hottentots, possession anglaise ; c'est un pays sain et bien cultivé, qui doit son

nom a
dional

Au l

297

présen

NOM

qui l'a

surnon

298

gascar

Plus à

à la F

deux c

portan

299

ment c

capital

300

Garda

n'offre

dans le

301

dent d

est en

302

monde

tale, e

l'océan

de Ba

le détr

du Ma

Austra

y form

Cett

l'autre

tempé

nom au célèbre cap de *Bonne-Espérance*, le plus méridional de l'*Afrique*.

Au N. habitent les *Hottentots* et les *Cafres*.

297. La côte orientale, que baigne l'*Océan Indien*, présente d'abord la **CAFRIÈRE PROPRE** et le **MONOMOTAPA**, royaume très-riche en or. Le *Zambèze*, qui l'arrose, prend sa source dans les mots *Lupata*, surnommés l'Épine du monde.

298. À l'E., dans l'*Océan*, est la grande île de *Madagascar*, séparée du continent par le canal de *Mozambique*. Plus à l'E., on remarque l'île *Bourbon*, qui appartient à la France, et l'*île de France*, à l'Angleterre, toutes deux célèbres par leurs productions, dont les plus importantes sont le café, le sucre et l'indigo.

299. Revenant à la côte, nous suivons le gouvernement de **MOZAMBIQUE**, aux Portugais, et dont la capitale, du même nom, est dans une île.

300. Jusqu'au golfe d'*Aden*, où se trouve le cap *Gardafui*, le plus oriental, la côte, généralement aride, n'offre guère de remarquable que la ville de *Mélinde*, dans le *Zanguebar*.

301. L'intérieur de l'*Afrique méridionale*, où s'étendent de vastes déserts habités par des nations féroces, est encore inexploré.

AMÉRIQUE.

32^e Leçon.

302. L'**AMÉRIQUE**, la plus grande des parties du monde, est bornée au N. par l'*Océan Boréal occidental*, encombré d'immenses lits de glaces; à l'E., par l'*Océan Atlantique*, qui y forme, du N. au S., la mer de *Baffin* par le détroit de *Davis*, la mer d'*Hudson* par le détroit de ce nom, puis le golfe *Saint-Laurent*, celui du *Mexique* et la mer des *Antilles*; au S., par l'*Océan Austral occidental*, et à l'O. par l'*Océan Oriental*, qui y forme le golfe de *Californie* ou mer *Vermeille*.

Cette vaste contrée, qui s'étend presque d'un pôle à l'autre, est naturellement froide au N. et au S.; la température en est généralement humide.

Amérique septentrionale.

303. Au N.-E. de la mer de *Baffin* s'étend le GROENLAND, presque couverte de rochers et de glaces, et au S. de laquelle se projette le cap *Farewell*.

304. Au S.-O. du *Groenland* est la NOUVELLE-BRETAGNE, à l'Angleterre, où l'on remarque le *Canada*, ancienne colonie française, et où se trouvent de nombreux lacs, dont le plus grand est le lac *Supérieur*. QUEBEC est la capitale de cette contrée, dont les principaux indigènes sont les *Esquimaux*, au N., et les *Iroquois*, au S.

305. Au N.-O. est l'AMÉRIQUE RUSSE, dont les côtes, bordées d'îles, sont seules connues. Il s'y fait un grand commerce de fourrures. On y remarque le cap *Glacé*, le plus septentrional de l'Amérique, et celui du *Prince-de-Galles*, le plus occidental.

306. Au S. de la *Nouvelle-Bretagne*, sont les ÉTATS-UNIS, vaste fédération de républiques, composée de 24 États et de 3 territoires, dont la capitale est WASHINGTON, et les villes principales *Boston*, *New-York*, *Philadelphie*, *Baltimore*, la *Nouvelle-Orléans*, chef-lieu de la LOUISIANE. Au S.-E. est la FLORIDE, presque ainsi nommée parce qu'elle fut découverte, en 1534, le jour de *Pâques fleuries* ou du dimanche des Rameaux, par les Espagnols.

307. Au S.-O. des *Etats-Unis* s'étend le MEXIQUE, autre fédération républicaine qui a secoué le joug espagnol, pays très-fertile, et riche en or et en argent. Sa capitale est MEXICO, et son port principal la *Véra-Cruz*.

308. Au S.-E. du *Mexique* est le GUATEMALA, riche et montagneux, mais exposé aux tremblements de terre. Sa capitale est GUATEMALA (LA NUEVA), sur la côte occidentale; ce pays dépendait aussi de l'*Espagne*.

L'Amérique septentrionale s'y termine par l'isthme de *Panama*, qui joint les deux Amériques.

309. Elle est traversée du N. au S. par une longue chaîne de montagnes généralement désignées sous le nom de monts *Rocheux*, et d'où sortent de nombreux cours

d'eau
et du
(Il par
à son
Par
Laure
lequel
Nouve
partie
Dar
monts
340
septem
Laure
capita
sessio
Haïti
l'Ang
Au
qui fo
ligne
trouv

Le
du N
31
paler
en tr
veller
Quir
34
maré
tion.
34
du B
bassi
du g
est

d'eau ; le principal est le *Mississipi*, qui, grossi de l'*Ohio* et du *Missouri*, est un des plus grands fleuves du globe. (Il parcourt un espace de 444 myriamètres de sa source à son embouchure.)

Parmi les autres fleuves, on remarque le large *Saint-Laurent*, qui débouche dans le golfe de ce nom, et par lequel s'écoulent les eaux des principaux lacs de la *Nouvelle-Bretagne*, et le *Rio del Norte*, qui arrose la partie orientale du *Mexique*.

Dans la partie orientale des *Etats-Unis*, s'élèvent les monts *Alléghany* ou *Apalaches*.

310. Les îles les plus remarquables de l'*Amérique septentrionale* sont *Terre-Neuve*, en face du golfe *Saint-Laurent* ; les *ANTILLES*, dont les principales sont *Cuba*, capitale *la Havane*, *Porto-Rico*, qui sont les seules possessions qu'aient conservées les Espagnols en Amérique ; *Haïti* ou *Saint-Domingue* ; la *Jamaïque*, appartenant à l'Angleterre ; la *Guadeloupe* et la *Martinique*, à la France.

Au N. de la côte occidentale sont les îles *Aléoutiennes*, qui forment, au S. de la mer de *Béring*, une chaîne en ligne courbe, et l'archipel *Quadra-et-Vancouver*, où se trouvent beaucoup d'animaux à fourrures.

33^e Leçon. — Amérique méridionale.

Les grandes divisions de l'*AMÉRIQUE MÉRIDIONALE* sont, du N. au S. :

311. La *COLOMBIE*, pays chaud et fertile, principalement arrosé par l'*Orénoque* et ses affluents, et divisé en trois Etats, le *Vénézuëla*, capitale *CARACAS*, la *Nouvelle-Grenade*, capitale *BOGOTA*, et l'*Equateur*, capitale *QUIRO*, ville très-ancienne, sur un plateau très-élevé.

312. A l'E. sont les *GUYANES*, contrée généralement marécageuse, mais remarquable par sa brillante végétation. Ses principales villes sont *Paramaribo* et *Cayenne*.

313. Au centre et dans la partie orientale est l'empire du *BRESIL*, dont le S. est sain et très-fertile. Le vaste bassin de l'*Amazone* ou *Maragnon*, le plus grand fleuve du globe, en occupe la majeure partie. Sa capitale est *RIO-DE-JANEIRO*, très-belle ville, sur la côte, où l'on

remarque aussi *Bahia* ou *San-Salvador*, et le cap *Saint-Roch*, le plus oriental. L'*Amazone* coule de l'O. à l'E. et débouche dans l'*Océan Atlantique*, au S. des *Guyanes*. La plupart de ses affluents découlent de montagnes riches en mines d'or, d'argent et de pierres précieuses.

314. Dans la partie occidentale, au S. de la *Colombie*, on remarque le **PEROU** et la **BOLIVIE**, abondants en mines d'or et d'argent. La capitale du *Pérou* est **LIMA** : on y remarque aussi la ville de *Cuzco*; la capitale de la *Bolivie* est **LA PLATA**, qui est célèbre, ainsi que *Potosi*, par ses mines d'argent.

315. Au S. du *Brésil* et de la *Bolivie* sont le **PARAGUAY**, capitale **L'ASSOMPTION** ; le **BUENOS-AYRES**, ou **PROVINCES-UNIES DU RIO DE LA PLATA**, pays délicieux, dont la capitale, **BUENOS-AYRES**, est sur la rive droite du *Rio de la Plata* : le *Paraguay*, fleuve qui prend sa source dans le *Brésil*, sépare ces deux pays ; la république de l'**URUGUAY**, capitale **MONTÉVIDEO**.

316. A l'O., le long de la côte, s'étend le **CHILI**, pays renommé par son climat et sa fertilité. **SANTIAGO** en est la capitale.

317. Au S. l'*Amérique* se termine par la **PATAGONIE**, pays froid, stérile et peu connu.

C'est au S. de cette contrée qu'est l'archipel *Magellanique*, dont l'île principale est la *Terre-de-Feu*, au S. de laquelle se projette le cap *Horn*, le plus méridional de l'*Amérique*.

318. Une très-longue et haute chaîne volcanique domine, du N. au S., toute la côte occidentale : ce sont les *Andes* ou *Cordilières*, dont la chaîne colombienne, où se trouvent plusieurs volcans, compose le plateau le plus élevé.

319. Les parties de l'*Amérique méridionale* qui étaient soumises à la domination espagnole se sont constituées en diverses républiques. Le *Brésil*, qui était la plus riche colonie du *Portugal*, forme aujourd'hui un empire dont la population est encore loin de répondre à l'étendue. Dans l'intérieur, beaucoup de peuplades indigènes sont demeurées indépendantes.

320
S.-E.
à l'O.
Les
sud e
dans
Les
32
aussi
coup
Se
Les
Suma
lacca
cédent
lèbes,
Les
épices
Les
par la
et M
32
qui e
L'
est d
on n'
y ont
Bay,
trans
La
cédent
L'
l'*Au*
embe
végé

OCÉANIE.
34^e Leçon.

320. L'OCÉANIE OU MONDE MARITIME, située au S.-E. de l'Asie, s'étend de l'océan Indien qui la borne à l'O., jusque vers l'Amérique.

Les habitants de l'Océanie sont généralement noirs au sud et basanés au nord. Il existe une grande variété dans le caractère de leurs traits.

Les quatre grandes divisions de l'Océanie sont :

321. A l'O., la MALAISIE OU OCÉANIE OCCIDENTALE, aussi nommée ARCHIPEL ASIATIQUE, et qui produit beaucoup de riz, de cannes à sucre et d'épices.

Ses îles principales sont, de l'O. à l'E. :

Les îles de la SONDE, parmi lesquelles on remarque : *Sumatra*, séparée du continent par le détroit de *Malacca*; *Java*, que le détroit de la *Sonde* sépare de la précédente; *Bornéo*, la plus grande de cet archipel; *Cétebes*, séparée de la précédente par le détroit de *Macassar*.

Les MOLUQUES, les plus orientales, abondantes en épices, et dont les principales sont *Céram* et *Gilolo*.

Les PHILIPPINES, au N., baignées, ainsi que *Bornéo*, par la mer de la *Chine* : les plus grandes sont *Luçon* et *Mindanao*.

322. Au S., la MÉLANÉSIE OU OCÉANIE CENTRALE, qui comprend :

L'Australie OU NOUVELLE-HOLLANDE, dont la longueur est d'environ 444 myriamètres et la largeur de 310; on n'en connaît guère encore que les côtes. Les Anglais y ont formé, dans une partie fertile de l'E., à *Botany-Bay*, une colonie qui a pour capitale *Sidney*, et où l'on transporte un grand nombre de condamnés.

La NOUVELLE-GUINÉE OU PAPOUSIE, au N. de la précédente, qui en est séparée par le détroit de *Torrès*.

La TERRE DE DIEMEN OU TASMANIE, au S., séparée de l'Australie par le détroit de *Bass*; ce pays, cultivé et embelli par les Anglais, est remarquable par sa riche végétation.

Au N.-E. de l'*Australie* jusqu'au N. de la *Nouvelle-Guinée* se trouvent encore plusieurs archipels qui font partie de la *Mélanésie*; les principaux sont la NOUVELLE-CALÉDONIE, l'archipel du SAINT-ESPRIT et ceux de la REINE-CHARLOTTE, de SALOMON, de la LOUISIADE et de la NOUVELLE-IRLANDE.

323. Au N.; la MICRONÉSIE, ou Océanie septentrionale, qui comprend une grande quantité de petites îles, dont les plus importantes sont :

Les archipels de MAGELLAN et d'ANSON, les MARIANNES, les CAROLINES et les MULGRAVES.

324. A l'E., la POLYNÉSIE ou Océanie orientale, qui présente un vaste archipel dont les principaux groupes sont :

Dans la partie septentrionale :

L'archipel des SANDWICH, dont *Hawaii* ou *Owhyhee* est l'île principale.

Dans la partie méridionale :

Les îles des AMIS ou archipel de TONGA-TABOU, dont l'île de ce nom est très-remarquable; les îles FIDJI; l'archipel des NAVIGATEURS; les îles de la SOCIÉTÉ, dont l'île principale, *Taïti*, est depuis 1843 sous le protectorat de la France; les îles de la MER MAUVAISE, l'archipel DANGEREUX; les îles MARQUISES, qui appartiennent à la France; et enfin la NOUVELLE-ZÉLANDE, principalement composée de deux îles, au S.-E. de l'*Australie*.

FIN DU PREMIER COURS.

DEUXIÈME COURS.

PREMIÈRE PARTIE.

NOTIONS PRÉLIMINAIRES.

COSMOGRAPHIE.

1^{re} Leçon'.—Le soleil, les planètes et les comètes.

1. Toute la masse du soleil ne paraît pas être de la même nature : certaines taches que son disque laisse apercevoir, et dont le nombre et la forme varient, ont fait supposer que sa matière lumineuse est une espèce d'atmosphère qui entoure un corps opaque, noyau du soleil.

Les nuages solaires paraissent former plusieurs couches qui diffèrent de densité².

2. C'est l'observation des taches du soleil qui a fait découvrir que cet astre tourne sur son axe en vingt-cinq jours et quatorze heures.

3. Les parties les plus lumineuses, qu'on a attribuées à des éruptions volcaniques, portent le nom de *facules*. Les plus obscures semblent être produites par le noyau du soleil.

4. Nous avons vu que onze planètes circulent autour du soleil (4 à 7, 1^{er} Cours). En voici le tableau avec ce qu'on appelle leurs principaux éléments numériques :

1. Suite de celle du premier Cours.

2. Les parties qui sont en plus petit caractère peuvent être réservées pour un degré supérieur d'instruction.

Boniface. *Géographie.*

PLANÈTES.	Signes.	Volumc, celui de la terre étant l'unité.	distanc moyenne au soleil en myriamètres.	Durée approximative de la révolution.	Durée approximative de la rotation.
Mercure.	☿	0,1	5 979 150	88 j.	24 h.
Vénus.	♀	0,9	11 170 350	224 j.	24 h.
La terre.	♁	1,0	15 450 000	un an.	24 h.
Mars.	♂	0,2	23 545 800	687 j.	24 h. $\frac{1}{2}$.
Vesta.	♁	0,0006	36 662 850	3 ans $\frac{3}{4}$.	
Junon.	♁		41 205 150	4 ans $\frac{1}{2}$.	
Cérés.	♀	0,05	42 750 150	4 ans $\frac{3}{4}$.	
Pallas.	♁		42 765 600	4 ans $\frac{3}{4}$.	
Jupiter.	♃	1 470,2	80 386 350	12 ans.	10 h.
Saturne.	♄	887,8	147 377 550	29 ans $\frac{1}{3}$.	10 h. $\frac{1}{2}$.
Uranus ou Herschell.	♅	77,5	296 377 350	84 ans.	

5. MERCURE, que sa proximité du soleil et la rapidité de sa révolution, rendent difficile à observer, réfléchit une lumière blanche très-brillante, et présente, à l'aide d'un très-fort télescope, diverses phases comme celles de la lune (22, 1^{er} Cours).

VÉNUS, que son vif éclat fait découvrir à l'œil nu, a aussi des phases; communément désignée sous les noms de *Lucifer*, d'*étoile du berger*, du *matin* ou du *soir*, cette planète est visible, avec le soleil, le matin vers l'orient, et le soir vers l'occident.

MARS, dont la couleur rouge-obscur est attribuée à la

densité de son atmosphère, se présente à nous toujours sous la même forme sphérique, parce que son orbite renferme celle de la terre (4, 1^{er} Cours).

VESTA, découverte en 1807, par Olbers; JUNON, en 1804, par Harding; CERÈS, en 1801, par PIAZZI; et PALLAS, en 1802, par Olbers, sont appelées *planètes télescopiques*, parce qu'on ne peut les apercevoir qu'à l'aide du télescope. On leur donne aussi le nom d'*astéroïdes*.

JUPITER, le premier des corps planétaires pour la grandeur, et le plus brillant après Vénus, observé au télescope, présente plusieurs *zones* ou *bandes* variables, d'une couleur plus sombre que le reste de son disque.

Ses quatre satellites (5, 1^{er} Cours) opèrent leur révolution chacun de l'O. à l'E., le 1^{er} en 2 jours environ, et le 4^e en 16 jours $\frac{2}{3}$.

SATURNE, qui, vu sa grande distance, nous réfléchit une lumière très-faible, a comme Jupiter plusieurs zones, qui sont moins distinctes; il est de plus entouré d'un immense anneau lumineux qui, détaché de la planète, tourne dans le même temps autour du même axe. Cet anneau, qui paraît être opaque, est un phénomène unique dans le système de l'univers. La découverte en est due à Huygens, célèbre astronome hollandais.

Le temps de révolution de ses sept satellites est, selon leur distance, de 22 h. $\frac{2}{3}$ à 79 j. $\frac{1}{3}$.

HERSCHELL, qui doit son nom au célèbre astronome qui l'a découvert avec ses six satellites, en 1781, est d'un blanc bleuâtre, et reçoit du soleil une lumière et une chaleur qui sont 362 fois plus faibles que celles dont nous jouissons.

D'après leurs positions relativement à la terre, Mercure et Vénus sont appelés *planètes inférieures*, et les autres, *planètes supérieures*.

6. Les comètes sont, ainsi que les planètes, soumises à l'empire du soleil; mais les immenses ellipses qu'elles décrivent (7, 1^{er} Cours) les en éloignent tellement, que la comète de 1770 n'a point encore reparu, et que celle qu'a observée Newton met, selon lui, 575 ans à par-

Durée
approximative
de la rotation.

24 h.

24 h.

24 h.

24 h. $\frac{1}{5}$.

10 h.

10 h. $\frac{1}{2}$.

a rapidité
l'échit une
aide d'un
elles de la

l'œil nu,
sous les
du soir,
matin vers

tribuée à la

courir son orbite, quoique, au moment de l'observation, sa vitesse fût de 100 000 myriamètres par heure.

Halley, célèbre astronome anglais, contemporain de Newton, a observé en 1682 une comète dont il a prédit le retour arrivé en 1759, et elle a reparu en 1835.

L'atmosphère cométaire, quand ces astres se rapprochent du soleil, se dilate à un tel degré, que la queue d'une comète, dans cette situation, a présenté une étendue de près de 9 millions de myriamètres.

Cette vapeur lumineuse change de forme selon sa distance au soleil; dans son plus grand éloignement visible, c'est une nébulosité ou vapeur circulaire presque imperceptible, puis une chevelure ondoyante, une espèce de barbe, une queue dont la forme, l'étendue et la direction varient; il s'en présente même plusieurs sous diverses formes.

Grâce au progrès des sciences et de la philosophie, les comètes ne sont plus pour nous un sujet de terreur. L'abondance qui a suivi celle de 1811, dont l'apparition effraya tant de personnes, en fait désirer le retour.

7. C'est à l'illustre Copernic, astronome prussien, que nous devons la connaissance du *système solaire* actuellement adopté, et que nous venons de décrire; mais il n'eut pas le bonheur de jouir du succès de sa découverte, car il mourut en 1543, quelques jours après la publication de son ouvrage.

Ce fut près d'un siècle plus tard que Galilée, astronome italien, malgré les obstacles que lui opposaient l'ignorance et la superstition, eut le courage de reproduire et de défendre ce système, qui lui attira de si absurdes persécutions.

Avant Copernic, s'en rapportant seulement au témoignage des sens, on faisait tourner le soleil, les planètes et les étoiles autour de la Terre, qu'on croyait immobile au centre de l'univers. Tel est le *système de Ptolémée*, célèbre astronome qui florissait à Alexandrie vers l'an 138 de J. C. Cependant plusieurs philosophes de l'anti-

quité avaient eu la connaissance du mouvement de la terre.

Quelques années après la mort de Copernic, Tycho-Brahé, astronome norvégien, exposa un système mixte qui n'est pas plus admissible que celui de Ptolémée.

8. Les vers suivants, extraits de différents auteurs, pourront fixer le système solaire dans la mémoire des élèves :

Thulé vit Pythéas¹, sur les mers boréales,
 Epier du soleil les routes inégales :
 Et Ptolémée encor d'un œil plus curieux
 Sollicita l'espace et dénombra les cieux².
 Mais quels nouveaux écarts ! et combien d'ignorance,
 Orgueilleux Ptolémée, est jointe à ta science !
 Le roi du jour, par toi, de son trône exilé,
 A tourner près de nous fut mille ans appelé ;
 Et des lois d'un vassal notre terre affranchie
 Méconnut du soleil la haute monarchie.
 Les orbes l'un sur l'autre entassés follement
 Roulaient trop compliqués dans l'étroit firmament.

 Mais Copernic paraît, et ses mains plus hardies,
 Posant de l'univers les bornes agrandies,
 Replacent le soleil sur son trône usurpé.
 Képler³, ouvrant les yeux du monde détrompé,
 En ellipse allongea le cercle des planètes,
 Et traça le premier leurs orbites secrètes. (CHÉNEDOLLÉ.)

Tycho, de Copernic l'émule et le rival,
 Par ses nombreux travaux se montra son égal :
 Mais, craignant pour sa foi, faussement alarmée,
 Sans vouloir s'attacher aux pas de Ptolémée,
 D'une nouvelle sphère il traça le dessin,
 Projet infortuné d'une impuissante main.
 Là de nouveau la terre au centre reportée
 De Phébus et sa sœur⁴ paraissait escortée ;

1. Pythéas, astronome contemporain d'Alexandre. L'île de *Thulé* est aujourd'hui l'*Islande*.

2. Le premier catalogue des étoiles est dû à Hipparque, mais Ptolémée l'a rectifié et augmenté.

3. Elève de Tycho-Brahé.

4. Le soleil et la lune.

Tandis que le soleil, dans un centre écarté,
Des cinq globes restants réglait l'activité.
Système sans raison, assemblage bizarre,
Formé par un esprit que son ardeur égare!
Rien dans l'ordre des cieux ne sera plus changé :
Galilée a paru, Copernic est vengé. (RICARD.)

Centre de l'univers et monarque du jour,
Le soleil cependant, immense, solitaire,
Dans son orbe lointain voit rouler notre terre ;
Il échauffe, il nourrit de ses jets éclatants
Ces globes loin de lui dans le vide flottants,
Et, les animant tous de ses clartés fécondes,
De ses rênes de feu guide et retient les mondes.
Lui seul, de l'univers supportant le fardeau,
Il en est le foyer, et l'axe et le flambeau.
En tournant sur lui-même, il échauffe sa masse ;
Et dispense ses feux jusqu'au bord de l'espace. (CHÉNEDOLLÉ.)

L'éclat de ses rayons ne m'a point dérobé
Mercure qui paraît dans ses feux absorbé,
Ni Vénus qui, vers moi renvoyant sa lumière,
Tantôt m'offre un croissant, et tantôt une sphère ;
Près de l'astre du jour nul astre ne les suit.
La terre n'est point seule en formant son circuit :
La lune, en tous les temps sa compagne fidèle,
De phases s'embellit en tournant autour d'elle,
Lui présente un seul flanc, et, prolongeant ses jours,
En tournant sur son axe, elle achève son cours.
Mars des feux du soleil est plus loin que la terre,
Et dans les vastes cieux il marche solitaire ;
De ses profondes nuits rien n'adoucit l'horreur.
Jusqu'à ces derniers temps trompant l'observateur,
Vesta, Junon, Cérès, Pallas, inaperçues,
Parcouraient sans éclat des routes inconnues.
Jupiter, dont les nuits ont si peu de longueur,
Si rapide en tournant, si fier de sa grandeur,
Est sans cesse éclairé par quatre satellites
Qu'il retient près de lui dans d'étroites limites.
Saturne offre à nos yeux un spectacle plus beau :
Il nous montre son globe au centre d'un anneau,
Tandis qu'autour de lui sept lunes circulantes
Rassemblent du soleil les flammes expirantes.

Enfin l'astre d'Herschell, beaucoup plus écarté,
De six lunes encor nous paraît escorté. (GUDIN¹.)

Mais quel œil vous suivra, mondes désordonnés,
Astres aux longs cheveux, de flammes couronnés,
Fiers vassaux du soleil, vous dont le cours rebelle
Brave de votre roi la puissance éternelle !
Tantôt du Dieu du jour vous affrontez les feux,
Tantôt, loin des splendeurs de son front lumineux,
Vous allez, affranchis de sa vaste puissance,
Durant trois fois cent ans oublier sa présence ;
Mais, certain de ses lois, jusqu'aux confins des cieux,
Le soleil, étendant ses bras victorieux,
Vous atteint, vous arrête aux limites des mondes,
Et borne, à votre insu, vos courses vagabondes. (CHÉNEDOLLÉ.)

Voilà donc du soleil le magnifique empire !
Par lui sur ces grands corps tout s'anime et respire.
« Souverain des saisons, le monde est son palais,
« Ces globes sont sa cour, et le ciel est son dais. »
Des planètes par lui refleurit la jeunesse ;
Lui seul il ne connaît ni glace ni vieillesse ;
Et, quand sur nos climats se balance la mort,
Plein de gloire, il triomphe et du temps et du sort.

(MONTÉMONT.)

2^e Leçon. — Suite de la forme et du mouvement de la terre.

9. La terre ayant plus de 4 000 myriamètres de circonférence moyenne, son diamètre est d'environ 1 274 myriamètres.

Deux points de la surface terrestre diamétralement opposés s'appellent *antipodes*, nom qu'on donne aussi aux peuples qui occupent de telles positions.

10. La rotation des planètes (12, 1^{er} Cours) a fait conjecturer qu'elles devaient être aplaties vers les pôles ;

1. Cité, revu et augmenté par Montémont.

2. Ligne droite idéale qui passe par le centre d'un cercle et aboutit à deux points opposés de la circonférence, dont elle a environ les deux tiers. Un demi-diamètre prend le nom de *rayon*.

et c'est, en effet, ce qu'on a vérifié. L'aplatissement de la terre est, pour chaque pôle, de $\frac{1}{309}$ d'un rayon terrestre, ou environ 20 kilomètres.

La rotation de Jupiter et de Saturne étant beaucoup plus rapide, leur aplatissement est plus sensible : le diamètre équatorial de Saturne est à son diamètre polaire comme 11 à 10.

11. Nous avons vu que c'est par un conflit continuel entre la force d'attraction et celle de projection que la terre, se soutenant dans l'espace, exécute autour du soleil son mouvement de révolution (11, 16, 17, 1^{er} Cours).

On donne aussi à ces deux forces les qualifications de *centripète* (qui cherche le centre) et de *centrifuge* (qui fuit le centre) : ces deux forces sont communes à tous les corps planétaires ; c'est leur ensemble et leur combinaison qui conservent l'harmonie de l'univers. Cette tendance des planètes vers le soleil, sans cesse combattue par la force centrifuge, prend le nom de *gravitation*. C'est dans ce sens qu'on dit que les planètes *gravitent* autour du soleil, la lune autour de la terre, etc.

L'attraction, qu'on appelle aussi *pesanteur*, s'exerce, comme nous l'avons vu (16, 1^{er} Cours), dans des rapports connus, en raison directe de la *masse* et en raison inverse du carré de la *distance* des corps : par exemple, elle est *deux fois plus forte* dans un corps qui renferme *deux fois plus de matière*, et *quatre fois plus faible* dans un corps *deux fois plus éloigné*.

12. L'orbite de la terre est elliptique¹ (7, 1^{er} Cours) ; il en est de même de celles des planètes. Il en résulte que, dans la révolution de ces corps autour du soleil, il y a un point de l'orbite où ils en sont le plus près, c'est le *périhélie* ; et un autre où ils sont dans leur plus grand éloignement de cet astre, c'est l'*aphélie*.

1. L'ellipse peut être comparée à un cercle dont on aurait aplati également deux parties opposées. Le soleil n'est pas au centre de cette ellipse, qui d'ailleurs diffère peu d'un cercle : il en est à un point qu'en terme de géométrie on appelle *foyer*.

Dans son périhélie, la terre est à 15 200 000 myriamètres du soleil; dans son aphélie, son éloignement est de 15 700 000; sa moyenne distance est de 15 450 000.

C'est dans leur périhélie que les planètes et les comètes accélèrent le plus leur mouvement, la force centripète agissant alors plus puissamment que la force centrifuge.

On a calculé que la distance moyenne que la terre parcourt en une minute est d'environ 186 myriamètres.

13. D'après le système de Ptolémée (7), le soleil ferait dans une minute plus de 67 500 myriamètres, et les étoiles les plus voisines en parcourraient plus de 18 millions. Comment concevoir que des masses aussi énormes puissent exécuter des mouvements aussi rapides autour d'un corps aussi petit que la terre! La raison, aidée de l'expérience, a fait justice d'un tel système.

3^e Leçon. — Des degrés de longitude et de latitude.

14. L'équateur (34, 1^{er} Cours) divise le globe terrestre en deux hémisphères, l'un *septentrional* et l'autre *méridional*; et le méridien (50, 1^{er} Cours) en deux autres, l'un *oriental* et l'autre *occidental*.

15. Comme tous les cercles, l'équateur et le méridien sont divisés chacun en 360 parties, appelées *degrés*.

Chaque degré sur l'équateur a 110 kilomètres et davantage (111 277^m,5), la terre ayant sous ce cercle plus de 4 000 myriamètres de contour (40 059 900^m).

16. Les Anciens avaient une idée fautive de la forme de la terre, qu'ils croyaient beaucoup plus étendue de l'E. à l'O. que du S. au N.

La première de ces deux dimensions était donc, selon eux; la *longueur* (*longitude*), et la seconde la *largeur* (*latitude*).

1. La comète de 1811, au moment de l'observation, parcourait plus de 100 000 myriamètres par heure, et cependant on l'a vue pendant neuf mois. Quelle vitesse! quelle énorme distance! l'ellipse qu'elle décrit doit être immense.

C'est de là qu'on a donné le nom de *degrés de longitude* à ceux que l'on compte sur l'équateur, et celui de *degrés de latitude* à ceux qui divisent le méridien ; et l'on a conservé ces dénominations, quoique l'on connaisse depuis longtemps la véritable forme de la terre.

17. C'est à l'aide de cette division en degrés qu'on est parvenu à déterminer la position d'un lieu sur le globe.

Pour arriver à ce but, on s'est représenté des lignes circulaires, parallèles à l'équateur¹, passant, de degré en degré, par le méridien.

18. Vu la sphéricité de la terre, les cercles formés par ces parallèles diminuent d'étendue à mesure qu'ils s'approchent des pôles, de sorte que, sur le 10^e parallèle, le degré n'a plus que 109 kilomètres, et sur le 80^e 19 ; au dernier, qui est le 90^e, il se réduit à un point, c'est-à-dire à 0.

19. Par cette première division, on a pu déterminer en degrés de latitude la distance d'un lieu relativement à l'équateur : *Rome*, par exemple, au N. de l'équateur, est au 41^e degré de latitude, ce qui donne environ 278 myriamètres de l'équateur à cette ville.

20. Les degrés de latitude sont comptés sur le méridien : au S. de l'équateur, la latitude est dite *méridionale*, et au N., *septentrionale*. La latitude de *Rome* est donc septentrionale.

21. La position de *Rome* n'est ici fixée que sous le rapport de sa distance à l'équateur : ce qui ne suffit pas, cette position étant commune à tous les points du même parallèle.

Il a donc fallu déterminer aussi la distance d'un lieu relativement au méridien. A cet effet, on a de même fait passer par chacun des degrés de longitude (sur l'équateur) de nouveaux cercles qui ont formé autant de méridiens aboutissant tous aux deux pôles.

22. On appelle *premier méridien* celui qu'on a divisé en degrés, et qu'on choisit pour déterminer la longitude.

1. Des lignes sont *parallèles* quand, dans toute leur direction, elles sont toujours à égale distance les unes des autres.

En France, on fait usage du méridien qui passe par l'observatoire de Paris ¹.

C'est à l'aide de ces cercles que nous calculerons la distance de Rome au premier méridien, celui qui passe par Paris, et dont on fait généralement usage en France : elle est de 40 degrés de longitude vers l'E. Cette ville est donc à 10 degrés de longitude orientale. A l'O. du méridien la longitude est occidentale.

La longitude d'un lieu est donc sa distance au 1^{er} méridien ; et sa latitude, sa distance à l'équateur.

Le point d'intersection des deux cercles donne la latitude et la longitude de Rome, situation qui n'est encore déterminée qu'en degrés.

23. Cette division en degrés (de 111^{kilom.}, 111) étant encore loin de suffire pour déterminer exactement la position d'un lieu, on a subdivisé chaque degré en 60 parties ou minutes, dont chacune a environ 18 hectomètres (1852 mètres) ; et enfin, pour obtenir des indications plus approchées, on a encore subdivisé chaque minute en 60 secondes, dont chacune est d'environ 31 mètres (30^{m.}, 9).

La position de Rome est de 41 degrés 53 minutes 54 secondes de latitude septentrionale, et de 10 degrés 8 minutes de longitude orientale (méridien de Paris).

24. Les signes abrégatifs des mots *degré*, *minute*, *seconde*, sont : un petit zéro (°) pour le premier, un trait oblique pour le second ('), et deux traits semblables pour le troisième (").

Paris est à 48° 50' 14" de latitude septentrionale.

1. Les astronomes de chaque contrée de l'Europe en ont généralement adopté un particulier, ce qui devient souvent fort embarrassant pour l'intelligence de certains ouvrages géographiques.

Le méridien qui passe par l'île de Fer* était d'un usage général en Europe avant qu'on adoptât des méridiens particuliers, qui sont cependant d'un grand secours pour les observations astronomiques.

* La plus occidentale des *Canaries*, îles au N.-O. de l'Afrique, que les Anciens regardaient comme la limite occidentale du monde.

4^e Leçon ¹. — Le zodiaque. Inclinaison de l'axe terrestre. Effets produits sur la terre par cette inclinaison.

25. En observant le cours apparent du soleil, on a remarqué que cet astre, dans l'espace d'une année, semblait passer successivement devant douze constellations (28, 1^{er} Cours), et parcourir chacune d'elles en un mois. Ce mouvement de translation est réellement opéré par la terre, qui passe devant la constellation diamétralement opposée à celle avec laquelle le soleil paraît coïncider

26. Ces douze constellations présentent, dans la sphère céleste, une vaste zone appelée *zodiaque*, et chacune d'elles, d'une étendue de 30 degrés, est désignée, comme toutes les constellations, par un nom particulier ; ce sont :

le Bélier,	le Taureau,	les Gémeaux,
le Cancer,	le Lion,	la Vierge,
la Balance,	le Scorpion,	le Sagittaire,
le Capricorne,	le Verseau,	les Poissons.

Tels sont les *douze signes du zodiaque*, que les poètes ont appelés les *douze maisons du soleil*.

Cette zone céleste, qui a environ 18° de largeur, est divisée en deux parties égales par l'orbite de la terre (4, 1^{er} Cours), et renferme les orbites des planètes connues des Anciens : *Mercuré, Vénus, la Terre, Mars, Jupiter et Saturne*.

27. Le plan de l'orbite de la terre prend le nom d'*écliptique*, parce que les *éclipses* (25, 26, 1^{er} Cours) ne peuvent arriver que lorsque le soleil, la terre et la lune se trouvent dans ce plan. On donne aussi ce nom à l'orbite de la terre.

Nous allons suivre la terre dans sa révolution, et en

1. Cette leçon présente de grandes difficultés ; c'est au maître de les diviser, de les présenter graduellement à l'aide de figures qu'il dessinera sur le tableau, et d'omettre même ce qu'il jugerait n'être pas à la portée de ses élèves.

observer les effets, soit dans la sphère céleste, soit sur le globe.

28. Si l'axe de la terre était perpendiculaire à l'écliptique ¹, les deux hémisphères, l'oriental et l'occidental, durant le mouvement diurne, recevraient tour à tour également les rayons du soleil; il y aurait alors, toute l'année, égalité de jour et de nuit, et l'on n'éprouverait aucun changement de saison: or, comme ce n'est point ce qui arrive, l'axe terrestre doit avoir une autre position relativement à l'écliptique, et conséquemment au soleil, puisque cet astre et la terre sont dans le même plan.

En effet, l'axe terrestre est incliné à l'écliptique sous un angle de $66^{\circ} 32'$ ², et c'est à cette inclinaison que nous devons l'inégalité des jours et la diversité des saisons ³.

29. L'axe de la terre se maintient constamment parallèle à lui-même, c'est-à-dire que, correspondant toujours aux deux mêmes points du ciel, il ne cesse pas de conserver la même direction durant la révolution annuelle de la terre.

Ce parallélisme de l'axe, combiné avec son inclinaison, explique tous les phénomènes relatifs aux saisons et aux jours.

Cependant cette inclinaison de l'axe terrestre, de $66^{\circ} 32'$, éprouve de siècle en siècle une très-légère variation: elle diminue insensiblement, car le pôle nord se rapproche de l'étoile polaire (35, 1^{er} Cours).

30. Par l'effet de cette position de l'axe, l'équateur céleste, ainsi que l'équateur terrestre, est incliné de $23^{\circ} 28'$ sur le plan de l'écliptique, ligne qui, comme

1. Une ligne est perpendiculaire à une autre quand, relativement à celle-ci, elle ne penche d'aucun côté.

2. On peut se figurer cet angle en se rappelant que celui d'un quart de cercle a 90° , distance de l'équateur au pôle; $66^{\circ} 32'$ n'en sont pas tout à fait les trois quarts.

3. L'axe du soleil est aussi incliné de $82^{\circ} 50'$ sur le plan de l'écliptique. Mars a le sien incliné de $61^{\circ} 18'$ sur son orbite; celui de Jupiter est presque perpendiculaire, et l'on estime que celui de Saturne a 60° d'obliquité.

nous l'avons vu, divise toute l'étendue du zodiaque en deux parties égales ; il résulte de cette obliquité de l'écliptique que la zone zodiacale est de nouveau divisée en deux parties par l'équateur céleste, l'une au nord du cercle, et l'autre au sud : de là les *signes septentrionaux* et les *signes méridionaux*.

Examinons la position de la terre relativement au soleil, au premier jour d'hiver (du 21 au 22 décembre).

I^o Position de la terre pendant les trois mois de l'hiver.

31. A cette époque de l'hiver (21 décembre), par l'effet de l'inclinaison de son axe, la terre présente au soleil son pôle méridional, qui, pendant près de trois mois, est entièrement éclairé (en décembre, en janvier et en février) ; tandis que le pôle septentrional, privé, durant ce même temps, de la lumière du soleil, n'est éclairé que par la lune et le crépuscule.

Les habitants de l'hémisphère septentrional ont conséquemment des jours d'autant plus courts et un hiver d'autant plus rigoureux, qu'ils avoisinent le pôle.

A Paris, au 22 décembre, le jour est de 8 heures, et la nuit de 16.

Pendant ce temps, le soleil, qui ne nous envoie que très-obliquement ses rayons, nous paraît parcourir les signes du *Capricorne*, du *Verseau* et des *Poissons*, tandis que c'est la terre qui passe réellement devant les trois signes opposés.

Cercle polaire austral ou antarctique.

32. La partie de l'hémisphère méridional qui, constamment tournée vers le soleil, jouit d'un jour de plusieurs mois, est bornée par un cercle idéal parallèle à l'équateur et à 23° 28' du pôle : c'est le *cercle polaire*

1. Pour faciliter notre explication, que nous tâcherons de rendre aussi claire qu'il est possible de le faire sans instrument et sans figures, nous supposerons que les rayons qui partent du soleil se réunissent en un seul, que nous appellerons *rayon solaire*.

austral ou *antarctique* ; il renferme la région polaire du sud.

Tropique du Capricorne.

33. A cette époque de l'hiver (du 21 au 22 décembre), le rayon solaire que nous avons supposé être la condensation des rayons du soleil (30, *note*) décrit sur la terre, par l'effet du mouvement diurne, une ligne circulaire au S. et à 23° 28' de l'équateur ; c'est la ligne la plus inférieure de toutes celles qu'il trace chaque jour sur le globe : c'est ce cercle imaginaire qu'on appelle *tropique du Capricorne*.

On le nomme *tropique*, d'un mot grec qui signifie *retour*, parce que, après avoir décrit cette ligne, le rayon solaire, par l'effet du mouvement annuel de la terre, remonte, *retourne* vers l'équateur. La dénomination de *Capricorne*, nom de la constellation devant laquelle se trouve alors le soleil, exprime assez bien cette idée d'ascension, le capricorne ou la chèvre étant un animal grim pant.

Solstice d'hiver.

34. C'est à cette époque de l'année qu'on donne le nom de *solstice d'hiver* (*station du soleil* en hiver), parce qu'arrivé au tropique, terme de son cours, le *rayon solaire s'arrête* pour exécuter vers l'équateur son mouvement d'ascension.

Ce mouvement réel produit sur notre horizon un effet analogue : le soleil, à son point le plus bas, paraît y être *stationnaire* pendant quelques jours.

Périhélie.

35. C'est peu de jours après le solstice d'hiver que la terre est dans son *périhélie* (12) ; nous ne recevons alors les rayons du soleil que très-obliquement, et pendant les jours les plus courts.

2^o Position de la terre pendant les trois mois du printemps.

36. Du 21 décembre au 21 mars, la terre poursuivant son cours, le pôle nord se dégage insensiblement de l'ob-

scurité, où tend à se plonger à son tour celui du sud; de sorte qu'au 21 mars, premier jour du printemps, le rayon solaire, qui, à partir du tropique, a décrit sur le globe des cercles successifs, trace l'équateur; l'axe terrestre n'inclinant pas alors plus d'un côté que de l'autre relativement au soleil, la lumière se répand également du pôle sud au pôle nord, et chaque hémisphère jouit en conséquence d'une égale durée de jour et de nuit.

Équinoxe du printemps.

C'est cette époque de l'année qu'on appelle *équinoxe du printemps*¹; de là l'équateur prend aussi le nom de *ligne équinoxiale*².

Moyenne distance.

37. La terre est alors dans sa moyenne distance au soleil (12). Les signes que cet astre paraît parcourir pendant le printemps sont : le *Belier*, le *Taureau*, les *Gémeaux*, qui correspondent aux mois de *mars*, d'*avril* et de *mai*.

3° Position de la terre pendant les trois mois de l'été.

38. Du 21 mars au 22 juin, la terre, dans sa révolution, présente de plus en plus au soleil son pôle nord, tandis que le pôle sud continue de s'en éloigner.

Il en résulte, pour les habitants de l'hémisphère septentrional, un accroissement successif du jour et de la chaleur, et un effet contraire pour ceux de l'autre hémisphère.

Au 22 juin, premier jour d'été, le pôle nord est entièrement tourné vers le soleil, tandis que celui du sud est, au même degré, plongé dans l'obscurité, position contraire à celle que nous avons observée au premier jour d'hiver.

1. Egalité de nuit.

2. C'est, en terme de marine, ce qu'on appelle la *ligne*.

Cercle polaire boréal ou arctique.

39. A $23^{\circ} 28'$ du pôle nord, la région polaire est bornée par un cercle correspondant à celui que nous avons supposé au pôle sud (32) : c'est le *cercle polaire boréal ou arctique*.

Tropique du Cancer.

40. L'été commence au 22 juin et finit au 21 septembre. Pendant cette saison, le soleil nous paraît passer devant les signes du *Cancer* ou de l'*Ecrevisse*, du *Lion* et de la *Vierge*, correspondants à *juin, juillet et août* ; et, du 21 au 22 juin, le rayon solaire décrit sur le globe le plus élevé des cercles que, dans son mouvement d'ascension, il a tracé depuis l'équateur. C'est ce cercle qu'on appelle *tropique du Cancer*, éloigné de l'équateur, comme celui du *Capricorne*, de $23^{\circ} 28'$. La dénomination de *Cancer* désigne assez bien la rétrogradation du rayon solaire, l'écrevisse nageant à reculons.

Solstice d'été.

41. C'est cette époque qu'on appelle *solstice d'été* (*station du soleil en été*), parce que le rayon solaire paraît cesser son mouvement d'ascension et rétrograder vers l'équateur.

Le soleil sur notre horizon, à midi, paraît alors être arrivé à son point le plus élevé, et y reste quelque temps stationnaire, effet apparent de l'ascension du rayon solaire sur le globe, occasionnée par l'inclinaison de l'axe terrestre.

Aphélie.

42. Vers cette époque, la terre est dans son *aphélie* (12), et, pour les habitants septentrionaux, les jours commencent à diminuer.

43. Du 22 juin au 21 septembre, la terre poursuivant son cours, le pôle sud commence à être éclairé, et le pôle nord s'éloigne insensiblement du soleil, dont le

rayon décrit chaque jour un cercle depuis le *tropique du Cancer* jusqu'à l'équateur.

4° Position de la terre pendant les trois mois de l'automne.

44. Il ne reste plus à la terre qu'un quart de sa révolution à exécuter : c'est la dernière saison de l'année, l'*automne*, dont les mois sont *septembre*, *octobre* et *novembre*, pendant lesquels le soleil nous paraît passer devant la *Balance*, le *Scorpion* et le *Sagittaire*.

Équinoxe d'automne.

45. Vers le 22 septembre, le rayon solaire décrit de nouveau l'équateur ou ligne équinoxiale (13, 1^{er} Cours), et cette époque de l'année est l'*équinoxe d'automne*.

La terre continuant sa révolution, le rayon solaire décrit des cercles successifs au-dessous de l'équateur jusqu'au moment où il trace de nouveau le *tropique du Capricorne*, point d'où nous sommes partis (31).

De l'écliptique.

46. De ce qui précède, il résulte que, par l'inclinaison de l'axe terrestre et le mouvement diurne de la terre, le rayon solaire, pendant l'*hiver* et le *printemps*, décrit chaque jour un cercle sur le globe, depuis le *tropique du Capricorne* jusqu'à celui du *Cancer*; et, pendant l'*été* et l'*automne*, il décrit les mêmes cercles depuis le *tropique du Cancer* jusqu'à celui du *Capricorne*; de sorte que l'espace du globe compris entre ces deux tropiques est sans cesse exposé aux plus ardents rayons du soleil.

On voit sur quelques mappemondes un grand cercle qui, incliné d'un tropique à l'autre, coupe obliquement l'équateur. Ce cercle, qui est la trace suivie annuellement par le rayon central, représente l'orbite apparente du soleil, tandis qu'en réalité c'est la terre qui, dans sa révolution, offre successivement au soleil chacun des points situés entre ces deux tropiques. Ce cercle est l'*écliptique*, qui, projeté sur la sphère céleste, divise le zodiaque en deux parties égales (26, 27).

Les deux points où ce cercle touche aux tropiques s'appellent *points solsticiaux* ; ceux où il coupe l'équateur sont les *points équinoxiaux*. Ces quatre points déterminent les quatre saisons.

Les méridiens qui passent par ces points prennent le nom de *colures*.

Des zones.

47. Par la description que nous venons de faire du mouvement annuel de la terre, on a vu que les deux régions polaires sont tour à tour privées, presque dans toute leur étendue, de la lumière et de la chaleur pendant près de six mois¹ : aussi ces régions, couvertes de frimas et de glaces, sont-elles exposées à un froid très-rigoureux.

La partie du globe circonscrite par chaque cercle polaire est conséquemment appelée *zone glaciale*.

Chaque zone glaciale a $23^{\circ} 28'$.

La zone glaciale méridionale est plus froide et d'un abord plus difficile que la septentrionale, à cause des immenses lits de glaces qui l'encombrent, ce qu'ignorait sans doute certain poète qui a dit :

Et du *pôle brûlant* jusqu'au *pôle glacé*.

48. La partie du globe comprise entre les deux tropiques, continuellement échauffée par les rayons solaires, est toujours exposée à une vive chaleur, qui, vers l'équateur, est la plus intense.

De là cette partie est appelée *zone torride*, c'est-à-dire brûlante. Séparée par l'équateur en deux parties égales, l'une septentrionale, l'autre méridionale, elle a $46^{\circ} 56'$ d'étendue.

49. De chaque tropique au cercle polaire correspondant, la terre ne recevant qu'obliquement les rayons du soleil, le climat est tempéré.

1. Cette longue nuit n'est pas cependant profonde. La lune y répand sa douce clarté ; la lumière solaire y projette un crépuscule qui s'étend à 18° ; il s'y produit d'ailleurs d'admirables effets de lumière, les *aurores boréales*, inconnues des autres contrées.

Ces deux parties du globe forment deux zones, l'une septentrionale, l'autre méridionale : ce sont les *zones tempérées*, dont chacune a $43^{\circ} 4'$ d'étendue '.

L'étendue des zones dépend donc de l'inclinaison de l'équateur, qu'on a calculé à $23^{\circ} 30'$, mais qui aujourd'hui n'a plus que $23^{\circ} 28'$ (30).

Des cercles de la sphère.

50. L'équateur, le méridien, les deux colures, les tropiques et les cercles polaires, projetés sur la voûte céleste, servent pour les observations astronomiques : ce sont les *cercles de la sphère*. Les quatre premiers sont les *grands cercles*, et les autres les *petits*. Il existe un troisième grand cercle dont nous n'avons pas encore parlé : c'est l'*horizon rationnel*, qui diffère de l'*horizon visuel* en ce que celui-ci est le cercle visuel dont l'observateur, placé sur un point de la terre, est le centre ; tandis que le premier, à égale distance de deux points pris comme pôles, suppose l'observateur au centre de la terre ou de la sphère céleste. Il est ainsi nommé parce que c'est le véritable horizon astronomique.

Les deux pôles de l'horizon visuel prennent les noms de *zénith* et de *nadir* ; le *zénith* (40, 1^{er} Cours) est précisément au-dessus de la tête de l'observateur, et le *nadir* est le point diamétralement opposé.

Durée des saisons.

51. Les saisons n'ont pas la même durée, à cause de la variation de distance et de vitesse de la terre autour du soleil.

1. Le froid est plus long et plus rigoureux à mesure qu'on s'avance vers les zones glaciales, dans le temps où le soleil décrit les régions placées vers le tropique opposé ; mais lorsque l'astre parcourt le tropique voisin, la faible intensité de ses rayons obliques est compensée par la longue durée de leur action, puisqu'il est bien plus longtemps sur l'horizon ; la température s'y élève beaucoup, mais l'été est fort court. Les glaces polaires, accumulées par la rigueur d'un froid long, fondent alors pour se reproduire bientôt. Au reste, mille circonstances physiques influent sur la température, telles que le voisinage des lacs, des mers, des montagnes et des forêts. (FRANCOEUR.)

Année tropique, année sidérale.

52. Le mouvement annuel de la terre, que nous avons décrit, s'exécute en 365 j. 5 h. 48' 51". Cette durée s'appelle *année tropique* ou *équinoxiale*, parce que c'est le temps qui s'écoule entre deux solstices ou deux équinoxes.

Pendant la terre, dans cette révolution, n'a pas encore atteint le point du ciel où est l'étoile avec laquelle elle correspondait au moment de son départ; pour y arriver, elle met encore 20' et environ 20" : c'est ce temps de 365 j. 6 h. 9' 11" qu'on appelle *année sidérale*. c'est-à-dire temps de retour à la même étoile.

La première est la seule qui serve dans l'usage ordinaire.

Précession des équinoxes.

53. Cette différence vient donc de ce que l'équinoxe précède d'un peu de temps le retour de la terre, ou du soleil selon l'apparence, au même point du ciel. Voilà ce qu'on entend par la *précession des équinoxes*, effet produit par le redressement insensible de l'axe de la terre (29).

Il est déjà résulté que les constellations zodiacales ne correspondent plus aux mêmes points de l'orbite de la terre : par exemple, le soleil, au commencement du printemps, ne paraît plus devant la constellation du *Bélier*, mais devant celle des *Poissons*.

Cette rétrogradation du soleil dans les signes est évaluée à un degré en 72 ans, de sorte qu'en 2 160 ans il y a rétrogradation d'un signe entier.

Quoiqu'il y ait longtemps que cette correspondance n'existe plus, on est convenu de s'exprimer comme si le premier fait subsistait encore, et l'on dit qu'au solstice d'hiver le soleil est dans le *Capricorne*; au solstice d'été, dans le *Cancer*; à l'équinoxe du printemps, il se montre dans le *Bélier*, et dans la *Balance*, à l'équinoxe d'automne.

5^e Leçon. — De la lune.

54. Comme le mouvement de rotation de la lune est près de 38 fois plus lent que celui de la terre (24, 1^{er} Cours), l'aplatissement de ses pôles est presque insensible.

55. Son axe étant presque perpendiculaire à son orbite ($88^{\circ} 50'$), elle a très-peu de variations de saisons.

56. Son orbite étant elliptique, le point où elle est le plus éloignée de la terre est son *apogée*, celui où elle en est le plus près est son *périgée*.

57. Dans sa moyenne distance, elle en est à 38 000 myriamètres.

58. L'orbite lunaire, qui est irrégulière, est inclinée sur l'écliptique d'environ $5^{\circ} 9'$; et les points d'intersection de ces deux orbites s'appellent les *nœuds* de la lune.

59. Dans sa révolution mensuelle (18, 1^{er} Cours), la lune parcourt 6 myriamètres par minute.

60. La lune nous présente toujours le même hémisphère (24, 1^{er} Cours); cependant, par l'effet de la légère inclinaison de son équateur $2^{\circ} 10'$, combinée avec son mouvement inégal dans son orbite, les taches qu'on observe sur les bords de son disque se montrent et se cachent successivement; ce mouvement d'oscillation, qui n'est toutefois qu'apparent, s'appelle la *libration* de la lune.

Aux observations que nous avons déjà faites d'une manière générale sur les effets de la révolution mensuelle de la lune (21, 1^{er} Cours), nous ajouterons les notions suivantes :

61. La lune, dans son premier *quartier* et dans son dernier, est dite en *quadrature* ou *dichotome*¹; dans son *plein* elle est en *opposition* et à son *périgée*, et passe à minuit au méridien (50, 1^{er} Cours); quand elle est *nouvelle*, elle y passe à midi, et elle est en *conjonction* et à son

1. Prononcez *couadrature* et *dikotome* : ce dernier mot signifie *coupée en deux*, parce qu'alors la moitié de son hémisphère éclairé est seule visible.

apogée : on la nomme alors *néoménie*, ce qui signifie *nouvelle lune*.

62. On appelle *syzygies* les deux situations opposées de la lune relativement au soleil, c'est-à-dire l'*opposition* et la *conjonction*.

63. Dans les *syzygies* il n'y a pas toujours *éclipse* (25, 26, 1^{er} Cours), comme on pourrait le croire : l'orbite lunaire étant inclinée sur l'écliptique (58), la lune se trouve le plus souvent au-dessus et au-dessous de la ligne des centres du soleil et de la terre ; et les éclipses ne peuvent avoir lieu que quand ces trois corps célestes sont sur la même ligne centrale, ce qui arrive dans le voisinage des *nœuds* (58).

Dans l'*opposition*, il y a *éclipse de lune*, et dans la *conjonction*, *éclipse de soleil*.

Dans l'espace d'environ 19 ans, il n'arrive qu'une *éclipse totale de soleil* et une de *lune*, encore ne sont-elles visibles que sur certaines parties du globe.

64. L'attraction de la lune exerce une grande influence sur les eaux de l'Océan : elles ont un mouvement périodique, appelé *marée*, par lequel elles s'élèvent et s'avancent sur les côtes pendant 6 heures : c'est le *flux* ; puis, après une courte station, elles décroissent et se retirent pendant 6 autres heures : c'est le *reflux*.

C'est dans les *syzygies*, et surtout aux équinoxes, que cette attraction s'exerce avec le plus de force ; dans les quadratures les marées sont moins hautes.

Ce phénomène est aussi dû à l'attraction du soleil, dont l'influence y est cependant inférieure à celle de la lune.

La *Méditerranée* et la *Baltique* n'ont presque pas de marées, à cause du rétrécissement des détroits par lesquels ces mers communiquent avec l'Océan.

6^e Leçon. — Des étoiles fixes.

65. La voûte céleste est parsemée d'un nombre immense d'étoiles qui, vu la différence de leurs distances à la terre, nous paraissent de diverses grandeurs.

66. Comme ces corps célestes semblent conserver constamment la même situation les uns à l'égard des autres, on les appelle *étoiles fixes*.

67. Celles des étoiles qui sont bien visibles à l'œil nu sont dites de *première*, de *seconde* et de *troisième grandeur*; on n'en peut voir à la fois qu'environ 500, quoiqu'il y en ait près de 2 000; mais celles qu'on découvre à l'aide du télescope sont en quelque sorte incalculables.

Les Anciens n'en connaissaient que 3 000; Herschell, au moyen d'un télescope perfectionné¹, en a successivement découvert des milliers: il en a compté 44 000 dans un espace de 8° en longueur et de 3° en largeur, très-petite partie de toute la sphère céleste.

68. Les étoiles brillent de leur propre lumière; vues au télescope, elles apparaissent comme un point lumineux, sans cette *scintillation* que nous observons, et qui est produite par le jeu de leurs rayons en traversant notre atmosphère.

69. Il y a des étoiles qui paraissent varier dans leur volume et dans leur éclat; *Algol*, étoile de la *Méduse*, que nous voyons scintiller d'une manière si variable, passe de la deuxième à la quatrième grandeur dans l'espace de 69 jours. D'autres ont apparu et disparu tour à tour; quelques-unes sont devenues invisibles.

Ces phénomènes ont donné naissance à une foule d'hypothèses que nous ne pouvons mentionner ici.

70. Lorsque, dans une belle nuit, la voûte céleste est sans nuages, on y remarque, du S. au N., une espèce de bande irrégulière et blanchâtre: c'est la *voie lactée*, dont la lueur laiteuse est due à une accumulation considérable d'étoiles très-petites ou très-éloignées; Herschell en a compté jusqu'à 50 000.

Sur divers points du ciel, on distingue des taches semblables, de très-petits nuages blanchâtres: ce sont les *nébuleuses*, produites par la même cause.

71. Les astronomes ont divisé le ciel en trois régions: les *constellations zodiacales* (26), les *boréales*, au N. des

1. Qui grossit 5 à 6 mille fois.

précédentes, et les *australes* au S. Parmi les boréales, on remarque les *circumpolaires*, toujours visibles sur l'horizon de Paris (39, 1^{er} Cours).

72. Ce sont la *grande* et la *petite Ourse*, le *Dragon*, *Cassiopée*, *Céphée*, *Persée*, etc. Voici un moyen de les reconnaître.

73. La *grande Ourse*, dont sept étoiles, très-apparentes, forment un carré irrégulier, puis une ligne brisée qui représente la queue de l'Ourse ou le timon du *Chariot*, autre nom de cette constellation, nous servira de point de départ pour découvrir les autres.

74. La plus importante est la *petite Ourse*, à cause de l'étoile polaire (35, 1^{er} Cours). Reportons-nous au carré de la *grande Ourse*, et, par les deux étoiles de la tête, dont l'une est de première grandeur, concevons une ligne droite; c'est dans son prolongement vers le nord que nous remarquerons une étoile assez brillante, qui est la dernière de la queue de la *petite Ourse*, constellation à laquelle, avec un peu d'attention, nous reconnaitrons la forme de la première, mais dans un sens inverse.

75. Entre ces deux constellations s'étend la queue du *Dragon*, qui forme une ligne de quatre étoiles, dont une plus brillante. Le corps de cette constellation est au S. de la *petite Ourse*, et la tête, qui a deux étoiles remarquables, se dirige vers la queue.

76. Dans le voisinage, et au S. de cette tête, brille d'un vif éclat la principale étoile de la *Lyre*: c'est *Véga*, la plus belle après *Sirius*.

1. Jusqu'à l'invention de la *boussole*, cette étoile a été le seul guide des navigateurs. On l'a aussi appelée *tramontane*, mot italien qui signifie *vue au delà des monts*: de là l'expression *perdre la tramontane*, se désorienter, perdre la tête. La *boussole* est une aiguille d'acier qui, frottée d'aimant à l'une de ses extrémités et placée sur un pivot, a la propriété de diriger vers le N. la partie aimantée. C'est à cette boussole, qui est le véritable génie tutélaire des navigateurs, qu'on doit en grande partie les découvertes géographiques.

Boniface. *Géographie*.

77. Dans la voie lactée (70) on distingue Cassiopée, qu'on peut reconnaître dans le prolongement d'une ligne tirée de la première étoile de la queue de la grande Ourse.

Cette constellation est d'ailleurs remarquable par la forme d'un Y ou d'une *Chaise* (antique et renversée), nom qu'elle porte aussi; c'est une des mieux dessinées et des plus faciles à retenir.

78. Entre cette constellation et le corps du Dragon est Céphée¹, dont les trois étoiles principales forment un arc de cercle.

79. Au delà de Cassiopée, et au S. de la voie lactée, se trouvent Persée et *Andromède*². La première constellation, dans le voisinage d'*Algol*, étoile changeante qu'on aperçoit sur l'horizon, offre à peu près la forme d'un X, et Andromède celle d'une croix irrégulière. A sa suite, on remarque le carré de *Pégase*³, qui représente, avec les deux principales étoiles d'Andromède, la figure de la grande Ourse.

80. Parmi les autres constellations, on distingue *Hercule*, au S. du Dragon, et vers laquelle le soleil, avec son cortège planétaire, a un mouvement presque insensible de translation⁴.

1. Roi d'Ethiopie, époux de Cassiopée et père d'Andromède; c'était un des Argonautes; il fut mis, après sa mort, au rang des constellations.

2. Andromède, fille de Cassiopée, exposée aux fureurs d'un monstre, fut délivrée par Persée.

3. Cheval ailé sur lequel Persée était monté.

4. Nous bornons ici ces notions d'astronomie, que l'on peut restreindre encore selon le degré d'intelligence des élèves. Si l'on désiro compléter ce cours, on pourra consulter avec avantage nos *Éléments de Cosmographie*, qui renferment des notions plus étendues.

DE L'ATMOSPHERE ¹.
7^e Leçon. — De la pesanteur et de la densité de l'air.

81. On a calculé approximativement la hauteur de l'atmosphère (65, 1^{er} Cours) par la diminution de sa densité et de son poids, à mesure que ses couches s'éloignent de la terre.

Le *baromètre* est l'instrument qui sert à cette expérience, ainsi qu'à toutes celles qui ont pour objet la connaissance des variations survenues dans la pression atmosphérique et des influences associées à ce phénomène.

82. L'air est un fluide transparent, invisible en petite masse, azuré quand l'œil y pénètre à de grandes profondeurs, et dont les molécules ², comme celles de tous les corps, se raréfient, se disséminent par la chaleur, et se condensent, se resserrent par le froid : de là, dans l'atmosphère, ces courants naturels d'où naissent, selon leur force, les zéphyrs, les brises, les vents, les ouragans.

L'instrument qui sert à connaître le degré de densité de l'air, et conséquemment sa température, est le *thermomètre*, dont le liquide, qui est du mercure ou de l'esprit-de-vin coloré, monte à mesure que la chaleur le dilate, et descend quand le froid le condense.

1. Notions complémentaires du premier Cours.

2. Particules d'une petitesse extrême, dont on suppose que chaque corps de la nature est formé.

DÉFINITIONS COMPLÉMENTAIRES DES TERMES DE GÉOGRAPHIE.

8^e Leçon. — Termes relatifs aux terres.

83. Une petite élévation de terre, selon qu'elle a plus ou moins d'étendue, prend les noms de *colline*, *butte* ou *monticule* et de *tertre*.

84. L'endroit où une montagne commence à s'élever au-dessus de la plaine en est la *base* ou le *pied*; chaque pente s'appelle le *flanc*, le *versant*, la *croupe*; une pente opposée à l'autre, le *revers*; à celles-ci succède le *faîte*, *sommet*, *cime* ou *point culminant*, qui prend divers noms relatifs à sa forme, tels que *mamelon*, *piton*, *pic*, *aiguille*, *crête*, etc.

85. L'union de plusieurs chaînes de montagnes en forme un *groupe*, et l'ensemble de plusieurs groupes constitue un *système* de montagnes.

86. On nomme *nœud* le point où se réunissent des chaînes de montagnes, et leur partie supérieure s'appelle *arête*.

87. Parmi les chaînes secondaires ou *branches*, nous citerons les *chainons* et les *contreforts*, qui sont moins considérables.

88. On distingue deux sortes de montagnes, les *primitives* et les *secondaires*: les premières, dont l'origine remonte à la création, sont plus étendues, plus élevées, et non composées de diverses couches comme le sont les autres, produites par les nombreuses révolutions que la terre a éprouvées¹.

89. Une vallée étroite prend aussi le nom de *val*, comme le val de *Travers*, en *Suisse*; un défilé prend celui de *col* entre deux versants: c'est ce qu'on appelle aussi *port* dans

1. La *Géologie* est la science qui a pour objet l'étude de ces diverses espèces de terrains et des substances qui les composent.

les *Pyénées*, et *pertuis* dans le *Jura*. Ce dernier nom se donne surtout à un petit détroit : le pertuis d'*Antioche*, entre l'île de *Ré* et celle de *Oleron*.

90. On donne le nom de *cratère* à l'ouverture d'un volcan, et celui de *lave* à la matière embrasée et fondue qu'il vomit.

De vastes terrains de lave attestent l'antique existence de nombreux volcans, aujourd'hui entièrement éteints.

91. Il y a des volcans d'où s'exhalent des vapeurs sulfureuses ; d'autres rejettent des matières boueuses et terreuses ; quelques-uns lancent des colonnes d'eau ; mais la plupart vomissent du feu¹. La mer renferme aussi des volcans : ce sont les volcans *sous-marins*.

92. Les flancs des glaciers (77, 1^{er} Cours) sont couverts de masses énormes de neige qui, par différentes causes, s'en détachent avec fracas, et produisent ces *avalanches*, terreur des voyageurs et des habitants des vallées.

93. Les plateaux (78, 1^{er} Cours), qui paraissent être les plus anciens massifs de la terre, ont leur niveau très-élevé : le plus étendu est le *Thibet*, dans l'*Asie centrale* ; il est le noyau des chaînes nombreuses qui l'entourent.

94. La surface du globe présente de vastes plaines : lorsqu'elles sont sans végétation, arides et sablonneuses, elles portent le nom de *déserts* ; le plus grand et le plus célèbre est celui de *Sahara*, en *Afrique*. Cependant quelques îles de verdure, fertilisées par des sources, y forment ces délicieuses *oasis*, tant désirées par les caravanes qui traversent cet océan de sable.

95. Les vastes plaines de l'*Asie septentrionale* prennent généralement le nom de *steppes* ; celles de l'*Americ septentrionale*, celui de *savanes* : celles-ci, plus humides, sont couvertes de hautes herbes.

Dans l'*Americ méridionale*, ces savanes s'appellent *llanos*² ou *pampas* ; en *Afrique*, ce sont des *karrons* ; mais ces derniers mots ne sont guère usités.

1. Les géologues les nomment *ignivomes*.

2. Prononcez les *l* mouillées.

96. Les *landes* sont des terrains généralement incultes, plats et semés de fondrières. On remarque en France celles de *Bordeaux*, dont l'industrie forestière est parvenue à tirer quelques avantages.

97. Quelques îles réunies forment un *groupe*. Un *îlot* est une petite île; et l'on donne quelquefois le nom d'*atollons* à ces petits îlots, bas et nombreux, qui avoisinent une île principale, ou qui forment un *archipel*, comme celui des *Maldives*, dans l'*Océan Indien*.

98. Les côtes qui sont basses et s'enfoncent rapidement sous l'Océan prennent quelquefois le nom d'*acores*.

9^e Leçon. — Termes relatifs aux eaux.

99. L'eau de la mer, par sa salure, dont on ignore la cause, est un peu plus pesante que l'eau douce.

100. Les vents, selon leur violence et leur durée, font naître sur la surface de la mer des *ondes*, des *flots*, des *vagues*, des *lames*.

101. Des circonstances ignorées y produisent souvent des *trombes*, espèce de colonnes d'eau mouvantes qui submergent les vaisseaux, et qu'on tâche de rompre à coups de canon. Il y a aussi des trombes terrestres, composées de colonnes d'air qui renversent ou enlèvent ce qui se trouve sur leur passage.

102. Les eaux de la mer, obéissant à certaines directions, forment des *courants* permanents, dont les deux principaux se dirigent, l'un des pôles vers l'équateur, et l'autre entre les tropiques (33, 40), de l'E. à l'O., dans un sens contraire à la rotation de la terre (12, 1^{er} Cours).

Lorsque deux courants opposés se rencontrent, ils forment un *tourbillon* ou un *gouffre*: les plus remarquables sont celui de *Charybde*, dans le détroit de *Messine*, et le *Malstrøm*, près de la côte N.-O. de la *Norwège*; ce dernier, par certain vent de N.-O., attire et engloutit les navires qui négligent de l'éviter.

103. Les bords de la mer prennent aussi le nom de *rivages*; ce sont des *plages* quand ils sont plats et découverts.

104. L'entrée d'un port (84, 1^{er} Cours) s'appelle *goulet* ou *chenal* ; et la *jetée* est un massif en maçonnerie qui, se prolongeant dans la mer, rompt la violence des lames et facilite l'accès du port.

105. A l'entrée des havres (84, 1^{er} Cours), on remarque souvent des bancs de sable ou de rochers, qu'on appelle *barres*.

106. Certains détroits prolongés prennent aussi le nom de *manches*, comme la mer de la *Manche*, la *Manche de Tartarie*.

107. Quand un fleuve, comme le *Nil* et le *Sind*, se décharge dans la mer par plusieurs bras qui s'écartent, son embouchure forme un *delta*.

108. Lorsque l'embouchure d'un fleuve est très-large et ressemble à un golfe, on lui donne quelquefois le nom d'*estuaire*.

109. Une source (87, 1^{er} Cours) est *intermittente* quand elle se montre et disparaît tour à tour.

110. Si le lit d'un cours d'eau change brusquement de niveau, il se forme un *rapide*, une *chute*, un *saut*, une *cascade*, une *cataracte*.

On remarque la chute du *Rhin*, le saut du *Doubs*, les cascades de *Tivoli*, la célèbre cataracte du *Niagara*, dans l'*Amérique septentrionale*, entre le lac *Erié* et le lac *Ontario*.

111. Un *torrent* est un cours d'eau, ordinairement produit par des orages ou des fontes de neige, qui roule avec impétuosité et ne dure pas toute l'année.

112. Les eaux minérales (92, 1^{er} Cours) se divisent en quatre classes : les *salines*, les *gazeuses* ou *acidules*, les *sulfureuses* et les *ferrugineuses*. Ces eaux sont ou froides ou thermales. Les eaux de *Plombières* sont salines ; celles de *Seltz*, gazeuses ; celles du mont *Dore*, ferrugineuses ; et celles de *Barèges*, sulfureuses.

113. On distingue plusieurs sortes de lacs :

1^o *Ceux qui n'ont pas d'écoulement, et qui ne sont alimentés par aucune rivière* ; ce sont les moins considérables.

2° *Ceux qui ont un écoulement sans recevoir aucune eau courante ; ils sont généralement sur des hauteurs. On en remarque un sur le mont Rotondo, en Corse, à plus de 290 mètres au-dessus du niveau de la mer (83, 1^{er} Cours).*

3° *Ceux qui reçoivent et émettent des eaux courantes ; ce sont les plus grands et les plus nombreux : tels sont les lacs du Canada et les principaux lacs de l'Europe.*

4° *Ceux enfin qui s'alimentent des eaux des rivières et des fleuves, sans avoir un écoulement visible : telle est la mer Caspienne.*

114. Les *marais salants* sont des terrains bas, situés le long des côtes, et sur lesquels on fait entrer de l'eau de mer qui, s'évaporant, y dépose sa matière saline.

115. Dans la *Hollande*, pays très-plat, on donne le nom de *polders* à certains terrains dont le sol tient le milieu entre celui des marais et celui de la terre ferme : les habitants peuvent les inonder en lâchant des échuses. Ce sont des terrains semblables qu'en *Danemark* on appelle *kogs*.

116. Quand une *carte géographique* représente la terre entière, c'est une *mappemonde* ou un *planisphère* ; si elle ne représente qu'un pays, mais avec des détails, elle est *chorographique* ; elle devient *topographique*, si cette description, généralement bornée à un petit espace, s'occupe des moindres particularités ; elle est *hydrographique*, *nautique*, *géologique*, etc., selon qu'elle a pour objet spécial le cours des eaux, le dessin exact du littoral et de ce qui se trouve à la surface de la mer, la formation et les substances des terrains, etc.

117. On donne le nom de *projections* aux diverses constructions linéaires qui servent à retracer avec plus ou moins d'exactitude la forme de la terre sur une surface plane.

118. Un *atlas* est un recueil de cartes géographiques.

119. La *statistique* d'un pays en est la description de ses états, de son étendue, de sa population, de ses productions, de ses richesses, etc.

— — — — —

**DES DIFFÉRENTES RACES D'HOMMES .
DES LANGUES . DES RELIGIONS . ET
DES DIVERSES ESPÈCES DE GOUVERNEMENTS .**

10^e Leçon. — Des races.

120. La population des cinq parties du monde , autant qu'elle peut être connue , s'élève environ à 850 millions d'hommes , divisés naturellement par *racés* , selon la couleur de leur peau et la configuration de leur visage ; mais les savants ne s'accordent guère sur ces caractères distinctifs des variétés de l'espèce humaine .

Quoique les hommes aient une origine commune , et qu'ils puissent vivre et prospérer sous tous les climats , l'influence de ceux-ci , la nourriture , les mœurs , les usages de la vie , et sans doute d'autres causes , ont produit de bonne heure dans l'espèce humaine des différences bien caractérisées qui se remarquent dans la taille , dans la forme des membres , dans la couleur de la peau , dans la chevelure , et surtout dans les traits du visage . Ce sont ces différences qui constituent les *racés* .

121. On peut en admettre cinq principales : la *race centrale* et la *race orientale* , dans l'ancien continent , ainsi qu'à l'O. de l'*Amerique septentrionale* , où cette dernière s'est propagée ; la *race américaine* , dans le nouveau ; la *race malaise* ou *malais* , dans l'*Océanie* ; et la *race nègre* dans la plus grande partie de l'*Afrique* .

Race centrale de l'ancien continent.

122. Elle s'étend dans l'*Europe* , l'*Asie occidentale* , l'*Hindoustan* et au N. de l'*Afrique* .

Ses caractères sont : une peau plus ou moins blanche , les joues colorées de rouge , de longs cheveux bruns ou blonds , rarement noirs ou rouges , la tête presque spher-

rique, le visage ovale, allongé, les traits peu prononcés, le front lisse, le nez légèrement arqué, la bouche petite et le menton rond. On remarque que les habitants du Nord ont la peau plus blanche et les cheveux plus blonds que ceux du Midi, ce qu'on distingue parfaitement chez les Russes et les Italiens.

Race orientale de l'ancien continent.

123. Elle comprend, à l'exception des Malais, tous les Asiatiques à l'E. du *Gange*, et les habitants occidentaux de l'*Amerique septentrionale*.

Les caractères sont : la peau jaunâtre, les cheveux fins, raides et presque toujours noirs ; la tête presque carrée, le visage large, plat et même enfoncé, les traits peu prononcés, le nez petit et large, la bouche généralement grande, les pommettes des joues saillantes, les yeux étroits et obliques, et le menton pointu : tels sont surtout les Tartares, les Mongols et les Chinois.

Race américaine.

124. Elle comprend toute l'*Amerique*, excepté les parties les plus septentrionales.

Les caractères sont : la peau cuivrée, les cheveux noirs, fins et pendants ; très-peu de barbe, le front court, les yeux enfoncés, le nez saillant, le visage assez large et les traits fort prononcés.

Race malaise ou malaie.

125. Elle s'est étendue depuis la presqu'île de *Malacca* ou *Malaya* jusqu'aux parties les plus éloignées de l'*Océanie*, où se trouvent cependant quelques autres races, parmi lesquelles on remarque des Nègres.

Les caractères sont : la peau foncée, couleur de châtaigne ; les cheveux noirs, épais, mous et un peufrisés ; le crâne un peu reculé, le front arqué, le nez gros et aplati, la mâchoire supérieure portée en avant, et la bouche grande. Les plus laids sont les

habitants de l'*Australie*, qui ont d'ailleurs les membres très-grêles.

Race nègre.

126. Répandue dans presque toute l'*Afrique* et dans les îles adjacentes, cette race a pour caractères distinctifs la peau plus ou moins noire, les cheveux noirs, frisés et laineux, la tête étroite et aplatie aux deux côtés, le front arqué, les os des joues saillants, les yeux vifs, le nez épais et retroussé, les lèvres grosses et les dents très-blanches.

Chacune de ces races a plusieurs variétés qui, de degrés en degrés et par des nuances légères, finissent par se confondre.

127. Le mélange des Nègres avec les Américains ou les Européens a produit de nouvelles nuances, telles que les *métis*, les *mulâtres*, les *crôles*, etc.

Des langues.

128. Les langues, un des caractères distinctifs des peuples, sont très-nombreuses : on en compte environ deux mille ; celles de l'*Europe* et de l'*Asie* dérivent de 12 langues principales ; la première de ces langues, c'est-à-dire la *primitive*, a été et sera longtemps encore l'objet des recherches et des discussions des savants.

Des religions.

129. Les RELIGIONS, dont l'origine est commune, comme celle des races et des langues, peuvent se diviser en deux classes générales : le MONOTHÉISME, ou la croyance en un seul Dieu, et le POLYTHÉISME, qui en admet plusieurs.

130. Le MONOTHÉISME se subdivise en trois branches principales :

Le CHRISTIANISME, fondé sur l'Ancien et le Nouveau Testament, enseigne la religion révélée par N. S. Jésus-Christ ;

Le MAHOMÉTISME, aussi appelé ISLAMISME OU RELIGION MUSULMANE, qui domine en *Turquie*, en *Perse*, en *Arabie* et dans une grande partie de l'*Afrique* civilisée ;

Le JUDAÏSME que professent les juifs ou israélites dispersés sur les deux continents, au nombre de 4 millions.

Chacune de ces branches se subdivise encore.

131. Le CHRISTIANISME comprend :

1° Le *catholicisme*, qui étend son empire sur presque toute la *France*, sur l'*Italie*, l'*Espagne*, le *Portugal*, sur une grande partie de la *Suisse*, de l'*Autriche*, de la *Prusse* et de la *Confédération Germanique*, ainsi que dans les nombreuses colonies fondées par les Européens. Le *pape*, qui siège à Rome, en est le chef spirituel.

2° La *religion* ou l'*Eglise grecque*, qui domine dans la *Grèce*, dans l'*Autriche orientale*, dans plusieurs provinces de la *Turquie d'Europe*, et dans tout l'*empire Russe*.

3° Le *protestantisme*, qui comprend un grand nombre de sectes, dont les principales sont : le *luthéranisme*, dit *Eglise évangélique*, professé en *Suisse*, en *Autriche*, en *Prusse*, en *Allemagne*, en *Danemark* et en *Suède* ; le *calvinisme*, dit *Eglise réformée*, répandu en *Hollande*, dans les cantons occidentaux de la *Suisse*, dans quelques parties de l'*Allemagne*, de la *Prusse*, de l'*Autriche* et de la *France*, et dans presque toute l'*Ecosse* ; l'*Eglise anglicane* ou *épiscopale*, qui domine en *Angleterre* et dans l'*Amérique septentrionale*.

132. Le POLYTHÉISME comprend les religions suivantes :

Le *sabéisme*, l'une des plus anciennes : c'est l'adoration des corps célestes ; elle n'est guère professée qu'en *Asie*, et par un petit nombre d'habitants.

Le *brahmisme*, répandu dans l'*Asie méridionale*. Un dieu, nommé *Brahma*, y est censé avoir pris successivement diverses formes divines, humaines et animales.

Le *bouddhisme*, dérivé du précédent, et professé dans

le S.-E. de l'Asie et dans la Chine propre ; le dieu ou le prophète de cette religion porte le nom de *Fó*.

Le *lamisme*, établi au *Thibet*, siège du *grand-lama*, et dans une vaste partie de l'empire *Chinois*. Cette religion reconnaît un Être tout-puissant, qui subsiste éternellement dans le *grand-lama*, et un nombre considérable de dieux subordonnés.

Le *fétichisme*, la plus grossière des religions païennes : il consiste dans l'adoration des *fétiches*, objets animés ou inanimés, regardés comme des êtres divins ou enchantés. Cette superstition règne chez la plupart des sauvages, et particulièrement dans la *Guinée*.

Des gouvernements.

133. Les Etats civilisés sont soumis à deux formes générales de gouvernement :

Le *monarchique*, c'est-à-dire d'un seul;

Le *républicain*, ou de plusieurs.

Le premier est *absolu* quand la volonté du souverain n'est limitée par aucune loi ; il est *constitutionnel* ou *représentatif* : lorsque l'autorité du monarque est tempérée par une *constitution* ou *charte* et par des *assemblées législatives*, comme en *France*, en *Angleterre*, etc.

134. Le gouvernement républicain est *démocratique* lorsque le peuple en corps ou seulement une partie du peuple a la souveraine puissance ; il est *aristocratique* quand cette puissance est entre les mains des personnes les plus considérables de l'Etat ; il devient *oligarchique* si ces personnes sont en petit nombre.

135. Plusieurs Etats indépendants qui se sont réunis pour leurs intérêts communs forment une alliance nommée *confédération* ou *république fédérative*.

Nota. La 11^e, la 12^e, la 13^e leçon du premier Cours, présentent des généralités dont les développements se trouveront dans les leçons suivantes.

DEUXIÈME PARTIE.

SUBDIVISION DES TERRES.

EUROPE.

136. Presque entièrement située dans la zone tempérée septentrionale (49), l'EUROPE jouit d'un des plus heureux climats.

La partie continentale est comprise entre 12° 30' de longitude occidentale (21) et 62° de longitude orientale, et entre 34° et 71° de latitude septentrionale.

137. Elle a 550 myriamètres en longueur, du N.-E. au S.-O., et sa largeur, du N. au S., est d'environ 400 ; sa superficie est de 95 336 myriamètres carrés ¹.

138. Sa population est de 240 millions d'habitants.

139. Quoique, relativement à l'étendue, elle soit la dernière des cinq parties du monde, elle passe à juste titre pour la mieux civilisée, la mieux cultivée et proportionnellement la plus peuplée.

EUROPE MÉRIDIONALE.

11^e Leçon. — Péninsule hispanique.

1^o Royaume de Portugal.

140. *Situation* : entre 36° 56' et 42° 7' de latitude septentrionale, et entre 9° 54' et 11° 50' de longitude occidentale.

Etendue : 55 myriamètres de longueur ; 18 de largeur.

Superficie : myriamètres carrés, 1 044 5387.

Population : 3 millions 700 000 habitants.

Bornes : au N. et à l'E., l'Espagne ; à l'O. et au S., l'Atlantique.

141. Le PORTUGAL, qui abonde en vins et en fruits, est divisé en six provinces, dont les deux plus importantes, sont :

1. Un myriamètre carré est un carré qui a un myriamètre de

14
ville
capita

14
royau
Opor
fréqu
et en

Pa
et P
lieu

roya
autre

ganc
sont
Evor
pagn

14
Port

14
nel (

14
et en
denta

El

Su
Po

Bo

le go
l'Atl

14
et d

chaî

côté.

term

long

moy

riam

fût-c

myri

142. L'ESTRÉMADOURE ; chef-lieu *Lisbonne*, très-belle ville commerçante, à l'embouchure du *Tage* : c'est la capitale du royaume.

143. La province d'ENTRE-DOURO-ET-MINHO, au N. du royaume, et dont *Braga* est le chef-lieu, et *Porto*, ou *Oporto*, la ville la plus remarquable ; c'est un port très-fréquenté, et dont le commerce est considérable en vins et en oranges.

Parmi les autres villes, on remarque, entre *Lisbonne* et *Porto*, *Coïmbre*, célèbre par son université, chef-lieu de la province de BEIRA ; *Lagos*, chef-lieu du royaume d'ALGARVE, à l'E. du cap *Saint-Vincent*. Les autres provinces sont TRAS-OS-MONTES, chef-lieu *Bragance*, ville épiscopale, et dont les manufactures de soie sont renommées ; et ALEM-TEJO, dont le chef-lieu est *Evora*, et qui renferme *Elvas*, près de la frontière d'Espagne : c'est la place la plus forte du royaume.

144. A l'O. est l'archipel des AÇORES, qui dépend du *Portugal*, et dont la principale est *Terceire*.

145. Le gouvernement est monarchique constitutionnel (133), et le catholicisme y est la religion dominante.

2° Royaume d'Espagne.

146. *Situation* : entre 36° et 43° 6' de latitude septentrionale, et entre 1° 55' de longitude orientale et 11° 33' de longitude occidentale.

Étendue : 109 myriamètres de longueur ; 57 de largeur.

Superficie : myriamètres carrés, 4 641 ,9550.

Population : 13 millions 900 000 habitants.

Bornes : au N., les *Pyrénées*, qui la séparent de la *France*, et le golfe de *Gascogne* ; à l'E. et au S. la *Méditerranée* ; à l'O. l'*Atlantique* et le *Portugal*.

147. Cette contrée, très-fertile quoique mal cultivée, et dont le climat est très-varié, est dominée par deux chaînes principales de montagnes : les *Pyrénées*, au N.,

côté. La surface d'un pays en mesures carrées est le produit des termes moyens entre sa plus grande et sa plus petite étendue, en longueur et en largeur. Par exemple, un territoire dont la longueur moyenne est de 6 myriamètres et la largeur moyenne de 4 a 24 myriamètres carrés. On a des hectares en prenant quatre chiffres, ne fût-ce que des zéros, à la suite des myriamètres carrés : car 1 myriamètre carré fait 10 000 hectares.

qui, sous le nom de monts *Cantabres*, se prolongent vers l'O., et les monts *Ibériques*, au centre, et qui projettent de même vers l'O. des chaînes secondaires désignées sous le nom de *Sierras*, et dont les principales sont la *Sierra de Tolède*, qui se termine au cap *Saint-Vincent*, et la *Sierra Moréna*, au S.

148. Aux fleuves que nous avons déjà désignés (119, 1^{er} Cours), nous ajouterons le *Minho*, au N.-O., qui sépare l'*Espagne* du *Portugal*, et la *Ségura*, au S.-E.

149. Divisée autrefois en 16 parties, dont plusieurs portaient le titre de royaume, l'*Espagne*, y compris les îles adjacentes, est actuellement partagée en 49 provinces, qui prennent généralement le nom de leurs chefs-lieux.

150. Voici la correspondance de l'ancienne division à la nouvelle; il suffira d'indiquer les chefs-lieux pour faire connaître la province à laquelle ils appartiennent.

Au sud :

151. L'ANDALOUSIE, pays célèbre par ses beaux chevaux, a formé 7 provinces, dont les villes principales sont : *Séville*, ancien chef-lieu de l'*Andalousie*, belle et grande ville sur le *Guadalquivir*; *Grenade*, qui fut la capitale d'un royaume maure florissant; *Malaga*, dont les vins sont très-estimés; *Cadix*, port très-commerçant et bien fortifié.

On y remarque aussi *Cordoue*, jadis si belle et si florissante; *Xérès*, qui produit des vins excellents; et *Gibraltar*, célèbre forteresse qui appartient à l'*Angleterre* depuis 1704.

Au centre :

152. LA NOUVELLE-CASTILLE, très-montagneuse et dont le sol est varié, comprend cinq provinces, où l'on remarque *Madrid*, très-belle ville, sur le *Mançanarès*, capitale de tout le royaume, et, sur le *Tuge*, *Tolède*, bien déchue de sa splendeur.

A l'ouest :

153. L'ESTREMADOURS, qui présente d'immenses plaines entourées de montagnes, et où l'on élève beau-

coup
forte
dour

A

1^o

1

dont

8 p

cèle

O

rech

sant

1

don

Val

et S

pag

qua

2

1

l'on

et c

por

Con

que

3

4

don

por

de

tal

rus

vir

re

coup de bestiaux, a formé 2 provinces; *Badajoz*, place forte sur la *Guadiana*, ancien chef-lieu de l'*Estrémadoure*, en est la ville la plus remarquable.

Au nord :

1° Dans le bassin du *Douro* :

154. La VIEILLE-CASTILLE, pays très-montagneux, et dont les vallées offrent d'excellents pâturages, comprend 8 provinces; *Burgos*, l'ancien chef-lieu, patrie du Cid, célèbre guerrier, en est la ville principale.

On y remarque aussi *Ségovie*, dont les draps fins sont recherchés; et *Santander*, dont le commerce est florissant et le port très-fréquenté.

155. Le royaume de LEON, divisé en 3 provinces, dont les villes principales sont : *Léon*, ancienne capitale, *Valladolid*, qui possède la seconde université du royaume, et *Salamanque*, dont l'université, la première de l'Espagne, est célèbre, et dont les monuments sont remarquables.

2° A l'extrémité occidentale :

156. La GALICE, qui se divise en 4 provinces, et où l'on remarque *la Corogne*, ville forte, très-florissante, et qui possède un bon port; *le Ferrol*, un des meilleurs ports de l'Europe, et *Santiago*, ou *Saint-Jacques de Compostelle*, ancien chef-lieu de la *Galice*, et à l'O. duquel se projette le cap *Finisterra*.

3° Au nord des monts *Cantabres* :

157. La principauté des ASTURIEN, pays montagneux, dont on a formé la province d'*Oviédo*. Le chef-lieu, qui porte le même nom, est une ville très-ancienne, berceau de la monarchie espagnole.

158. La BISCAYE, capitale *Bilbao*; la NAVARRE, capitale *Pampelune*; l'ALAVA, capitale *Vittoria*; et le GUIPUSCOA, capitale *Saint-Sébastien*, sont les seules provinces qui aient conservé leur ancienne dénomination.

4° Dans le bassin de l'*Ebre* :

159. L'ARAGON, qui se divise en 3 provinces; on y remarque *Saragosse*, ancien chef-lieu, fameuse par ses

monuments et par le siège qu'elle soutint, en 1809, contre les Français, qui la saccagèrent.

A l'est :

160. Le royaume de **MURCIE**, pays montagneux, qui comprend 2 provinces, dont les villes remarquables sont : *Murcie*, sur la *Ségura*, où l'on fabrique beaucoup d'ouvrages en sparterie, et *Carthagène*, port célèbre à l'O. du cap *Palos*.

161. Le royaume de **VALENCE**, qui renferme 3 provinces ; les villes principales sont : *Valence*, belle ville industrielle et commerçante, sur le *Guadalaviar*, près de son embouchure, et *Alicante*, célèbre par ses vins.

162. Vis-à-vis, dans la *Méditerranée*, sont les îles **BALÉARES**, qui forment une province, et dont la principale est *Majorque*, chef-lieu *Palma*.

163. La **CATALOGNE**, divisée en 4 provinces, où l'on remarque *Barcelone*, ancien chef-lieu, belle ville commerçante, l'une des plus fortes places de l'*Europe*, sur la *Méditerranée*.

164. La religion catholique est la seule permise en *Espagne*, et le gouvernement est monarchique constitutionnel.

12^e Leçon. — Italie.

165. *Situation* : entre 37° 54' et 46° 40' de latitude septentrionale, et entre 3° 17' et 16° 9' de longitude orientale.

Étendue : 122 myriamètres de longueur ; moyenne largeur, 21.

Superficie : myriamètres carrés, 3 048,8755.

Population : 22 millions d'habitants.

Bornes : au N., le lac de *Genève* et les *Alpes* ; à l'E., l'*Autriche* et la mer *Adriatique* ; au S., la mer *Ionienne*, et à l'O. la *Méditerranée* et la *France*.

166. **L'ITALIE**, berceau et siège des beaux-arts, est la première contrée de l'*Europe* par ses souvenirs historiques, la beauté de son climat, la fertilité de son sol et la variété de ses sites.

167. Elle présente une presque île dominée au N. par les *Alpes*, les plus hautes montagnes de l'*Europe*, et traversée du N. au S., jusqu'au cap *Spartivento*, par la chaîne des *Apennins*, qui en est une branche considérable.

168. Outre les fleuves que nous avons déjà cités (120, 1^{er} Cours), on remarque l'*Arno* et le *Tibre*, qui découlent des *Apennins* et se jettent dans la *Méditerranée*.

Ce dernier reçoit le *Tévérone*, qui forme les belles cascades de *Tivoli*.

169. Les principaux lacs particuliers à l'*Italie* sont, au N. : le lac *Majeur*, où se trouvent les délicieuses îles *Borromées*; ceux de *Côme* et de *Garde*, aux rives charmantes, et au centre celui de *Pérouse*, l'ancien *Trasimène*.

170. L'*ITALIE* est divisée en 10 Etats principaux, dont chacun est soumis à un gouvernement particulier.

Les plus remarquables sont, du N. au S. :

171. 1^o Les *ÉTATS SARDES*, dont la capitale est *Turin*, très-belle ville, sur le *Pô*.

Ce royaume comprend :

La *SAVOIE*, au N.; chef-lieu *Chambéry*, ville archiépiscopale.

Le *PIÉMONT*, dont le chef-lieu est *Turin*.

Ces deux pays, traversés par les *Alpes*, sont entrecoupés de belles vallées qui offrent des vues délicieuses. Le mont *Blanc*, dans la *Savoie*, est le point le plus élevé, et présente un des tableaux les plus imposants.

Le duché de *GENES*, dont *Génes* est la capitale.

Cette ville, dont la perspective est magnifique, est très-commerçante et possède un bon port et de superbes monuments. Elle a été la capitale d'une célèbre république.

L'île de *SARDAIGNE*, riche et fertile, dont *Cagliari*, ville maritime, est la capitale.

Au S.-O. du *Piémont*, on remarque *Nice*, patrie du maréchal *Masséna* : le climat doux et salubre de cette ville attire beaucoup d'étrangers; et entre *Alexandrie* et *Génes*, *Marengo* et *Mondovi*, célèbres par des victoires remportées par les Français sur les Autrichiens. C'est à *Génes*, la ville la plus industrielle et la plus commerçante des *États Sardes*, qu'est né *Christophe Colomb*, à qui l'on doit la découverte de l'*Amérique*.

172. 2° Le royaume **LOMBARD-VÉNITIEN**, dépendant de l'*Autriche* et divisé en deux gouvernements.

Le gouvernement de **MILAN**, dont le chef-lieu est *Milan*, capitale du royaume, dans une plaine délicieuse; c'est une des plus belles villes de l'*Italie*.

Parmi les autres villes de ce gouvernement, on distingue *Bergame*, renommée pour ses soieries; *Pavie*, par son université et son école militaire; *Brescia*, par son commerce et ses monuments; *Mantoue*, place très-forte, près de laquelle naquit Virgile.

Le gouvernement de **VENISE**, dont *Venise*, le chef-lieu, est une des premières villes de l'*Europe* par sa beauté, sa situation et son commerce: bâtie sur 60 îlots dans les lagunes de la mer *Adriatique*, elle est entrecoupée de nombreux canaux.

Les autres villes remarquables sont: *Padoue*, célèbre par son université et ses autres établissements scientifiques, et *Vérone*, sur l'*Adige*, ville très-commerçante.

C'est dans ce royaume que l'industrie et le commerce de l'*Italie* sont le plus florissants, et que les sciences sont cultivées avec le plus de succès.

173. 3° Les duchés de **PARME** et de **PLAISANCE**, que le *Pô* sépare, au N., du royaume *Lombard-Vénitien*, ont pour capitales *Parme*, jolie ville, remarquable par la richesse de ses églises, et *Plaisance*, dont la population ne répond pas à la grandeur.

174. 4° Le duché de **MODÈNE**, au S. du royaume *Lombard-Vénitien*; capitale *Modène*, jolie ville bien bâtie.

Les autres villes remarquables sont *Reggio*, *Massa* et *Carrare*; cette dernière est renommée par les carrières de son beau marbre statuaire.

175. 5° Le grand-duché de **TOSCANE**, arrosé par l'*Arno*, l'*Ombrone* et le *Tibre*, et dont la capitale est la célèbre ville de *Florence*, sur l'*Arno*; ses monuments, les arts et les sciences qui y fleurissent, l'ont fait surnommer l'Athènes de l'*Italie*: c'est la patrie d'*Améric Vespuce*, qui a donné son nom au nouveau monde.

Parmi les autres villes , on distingue *Pise* , sur l'*Arno* , jadis très-florissante ; *Livourne* , port de mer très-commerçant , au N.-O. de l'île d'*Elbe* , où Napoléon résida un an (1814).

A l'O. de ce grand-duché est le duché de LUCQUES , dont la capitale porte le même nom , et dont les environs sont très-pittoresques.

176. 6° Les ETATS DE L'ÉGLISE , entre la mer *Adriatique* et la mer *Tyrrhénienne* ; *Rome* , sur le *Tibre* , antique reine du monde , en est la capitale.

Les autres villes remarquables sont *Bologne* et *Ferrare* , au N.-E. ; *Ravenne* , *Ancône* , sur la mer *Adriatique* ; *Pérouse* , ville bien peuplée ; *Tivoli* , sur le *Tévérone* , au N.-E. de *Rome* , et célèbre par ses monuments , ses sites et ses cascades.

Au S. , dans la campagne de *Rome* , sont les marais *Pontins* , dont les exhalaisons sont pernicieuses.

177. 7° Le royaume des DEUX-SICILES , dont la partie continentale est le royaume de NAPLES , divisé en 15 provinces , et dont l'autre partie , dans la *Méditerranée* , est l'île de SICILE , l'antique grenier d'abondance de l'*Italie*.

178. Dans le royaume de NAPLES , renommé pour la douceur de son climat , la fertilité de son sol , la beauté de ses sites , on remarque du N. au S. : l'ABRUZZE , pays montagneux , dont *Aquila* , ville commerçante , est un des chefs-lieux ; la TERRE-DE-LABOUR , l'ancienne *Campanie* , qui , célèbre par sa fertilité en blé , en vignes , etc. , est arrosée par le *Volturno* et baignée par le golfe de *Gaëte* ; ses principales villes sont : *Cuserte* , qui possède un château royal , et *Gaëte* , port bien fortifié ; *Capoue* , sur le *Volturno* , près des ruines de l'ancienne ville de ce nom ; la province de NAPLES , dont *Naples* est la capitale , la plus belle et la plus populeuse ville de l'*Italie* , dans une situation admirable.

C'est cette partie du royaume qui rappelle le plus de souvenirs fabuleux et historiques. Au pied du *Vésuve* , qui s'élève à l'E. de *Naples* , sont les fameuses ruines de *Pompeia* , de *Stabia* et d'*Herculanum* , villes détruites

par ce volcan l'an 74 de J. C. On y remarque encore *Pouzzoles* et *Salerne* ; celle-ci a une célèbre école de médecine.

La pointe occidentale du royaume est occupée par la CALABRE, dont les deux villes principales sont *Cosenza* et *Reggio*, sur la côte orientale du phare ou détroit de *Messine*.

La pointe orientale est la TERRE-D'OTRANTE, où l'on remarque les villes de *Lecce* et d'*Otrante*, au S. desquelles est le cap *Leuca*, et celle de *Tarente*, qui a donné son nom au golfe qui la baigne. Au N. s'étendent plusieurs provinces formées de l'ancienne *Apulie*, aujourd'hui la *Pouille*.

179. Dans l'île de SICILE, de forme triangulaire, outre la capitale, *Palerme*, qui est une belle et grande ville, on remarque *Messine*, ville commerçante, qui a donné son nom au détroit sur la côte occidentale duquel elle est située ; *Catane*, au S. du mont *Etna*, célèbre volcan ; *Syracuse*, ville maritime, si fameuse dans l'antiquité, et *Girgenti*, l'ancienne *Agrigente*.

Au N. sont les îles *Lipari*, l'ancien séjour de Vulcain et d'*Eole*, et au S. l'île de *Malte*, à l'*Angleterre*.

180. La population de ce royaume surpasse 7 millions et demi d'habitants.

181. L'ITALIE a donné naissance à un grand nombre de personnages célèbres dans les arts et dans les sciences.

Les peintres les plus renommés sont *Raphael*, né à *Urbini* ; le *Titien*, à *Cadore* ; le *Corrége*, à *Correggio*, et les *Carache*, à *Bologne*. *Canova*, sculpteur, est né à *Possogno* ; l'architecte *Bramante*, à *Urbini*. Parmi les musiciens nous citerons *Cimarosa*, qui vit le jour à *Naples*, et *Rossini*, à *Pesaro*.

Parmi les poètes se distinguent le *Dante*, né à *Florence* en 1265 ; *Pétrarque*, à *Arezzo* ; l'*Arioste*, à *Reggio*, et le *Tasse*, à *Sorrento*.

182. La religion catholique est dominante en *Italie*, où les autres cultes sont toutefois tolérés.

Chaque gouvernement y est monarchique absolu. Cependant une petite république, celle de *Saint-Marin*, est enclavée dans les *Etats du pape*, qui en est le pro-

tecteur. La principauté de *Monaco* est aussi une enclave du royaume de *Sardaigne*.

13^e Leçon. — Turquie d'Europe.

183. *Situation* : entre 38° 30' et 48° 20' de latitude septentrionale, et entre 13° 30' et 26° 50' de longitude orientale.

Étendue : 124 myriamètres en longueur de l'E. à l'O., et 102 dans sa plus grande largeur.

Superficie : myriamètres carrés, 395 ,0600.

Population : 9 millions et demi environ.

Bornes : au N., le *Danube*, le *Pruth*, les monts *Karpathes* ou *Krapacks* et la *Save*, qui la séparent de la Russie et de l'Autriche ; à l'E., la mer *Noire*, le canal de *Constantinople*, la mer de *Marmara* et le détroit des *Dardanelles* ; au S., l'*Archipel*, la *Grèce* ; à l'O., la mer *Ionienne*, le canal d'*Otrante*, la mer *Adriatique*, l'*Autriche*.

184. La **TURQUIE** qui fait partie d'EUROPE OTTOMAN, contrée montagneuse, arrosée par de nombreuses rivières, et très-fertile, quoique la culture en soit négligée, est en outre favorisée par un doux climat. La peste y ferait moins de ravages si les habitants prenaient soin de s'en préserver.

185. Les divisions que les géographes font de la *Turquie d'Europe*, ainsi que la plupart des noms des villes, ne sont point adoptées dans ce pays ; nous les suivrons cependant pour éviter des contradictions, et la confusion qui en résulterait.

Cet empire est généralement divisé en 9 parties, qui sont, du N. au S. :

186. 1^o La **MOLDAVIE**, principauté qui n'est plus que tributaire, et dont la capitale est *Iassy*, ville assez grande. On y remarque aussi *Galatz*, ville très-commerçante sur le *Danube*.

Ce pays, qui ne produit guère que du blé, est borné au N. et à l'E. par le *Pruth*, qui le sépare de la *Bessarabie*, ancienne province turque cédée à la *Russie*, et à l'O. par les monts *Krapacks*.

Les Moldaves professent la religion grecque.

187. 2^o La **VALACHIE**, principauté qui est de même tributaire, mais plus fertile, et dont la capitale est *Bou-*

kharest, grande ville, centre de l'industrie et du commerce de ce pays, sur lequel la *Russie* exerce aujourd'hui une heureuse influence, et où se confondent les mœurs asiatiques et les mœurs européennes. *Tergovist* en a été la capitale.

Les monts *Krapacks* le bornent au N., et le *Danube* au S. et à l'E. Mieux gouverné, ce pays nourrirait le double de sa population.

Les Valaques, ainsi que les Moldaves, sont soumis à un *hospodar* ou prince, dépendant du sultan.

188. 3° La *SERVIE*, principauté qui, tributaire de la *Turquie*, est soumise à un gouvernement monarchique constitutionnel : sa capitale est *Sémendria* ; mais la ville la plus remarquable est *Belgrade*, place très-forte, au confluent du *Danube* et de la *Save* ; elle est célèbre dans les fastes militaires.

Ce pays, qu'arrose le *Danube*, est montagneux, bien boisé, et fertile en grains.

Les Serviens, attachés au culte grec, sont braves et amis des arts et des sciences.

189. 4° La *BULGARIE*, au S. de la *Valachie*, entre le *Danube* et les monts *Balkans*, aujourd'hui dépendante de la *Romélie*, est un pays montagneux, et riche en bois et en pâturages. *Sophia*, sa capitale, est une grande ville entourée de montagnes.

Parmi les autres villes, on remarque *Viddin*, place forte, et *Silistri*, sur le *Danube*, dont les bouches sont au N.-E. ; *Varna* et *Choumla*, villes bien fortifiées.

Adoucis par la vie agricole et par la religion, les Bulgares, généralement attachés au rit ou culte grec, sont laborieux, pacifiques et hospitaliers.

190. 5° La *BOSNIE*, à l'O. de la *Servie*, est aussi un pays montagneux, bien arrosé, et abondant en fruits, en légumes et en grains. La capitale est *Bosna-Séraï*, grande ville bien peuplée, industrielle et commerçante.

Cette province, qui renferme la *Croatie turque*, est hérissée de forteresses.

Les Bosniens ou Bosniaques, soumis à un *pacha* qui

résid
autre
avec

19
les
cent
prin
son
A l'
Mac
zanc
la pl

Le
cond
l'Ar
sur
com
le co

1
Rom
loüs
dans
résid

A
riss
sa
vill
Por

qui
Ro
par
for
c'e
si
sou

d'

réside à *Trawnik*, suivent, les uns le mahométisme, et les autres la religion grecque; ils sont braves et supportent avec peine le joug des Turcs.

191. 6° La ROMÉLIE OU ROMANIE, dominée au N. par les *Balkans* et le mont *Argentaro*, qui projettent au centre et à l'O. plusieurs branches considérables, est la principale et la plus belle partie de la *Turquie d'Europe*; son climat est doux et salubre, et son sol très-fertile. A l'E., elle renferme l'ancienne *Thrace*, et à l'O., la *Macédoine*. La capitale est *Constantinople* (autrefois *Byzance*), très-belle ville, sur le canal de même nom, dans la plus délicieuse situation du monde.

Les autres villes remarquables sont : *Andrinople*, la seconde de l'empire, sur la *Maritza*, qui débouche dans l'*Archipel* au golfe d'*Enos*; *Gallipoli*, ville commerçante sur une presqu'île de ce nom; *Salonique*, grande ville commerçante, au fond du golfe de même nom; *Sérès*, dont le coton et le tabac sont renommés.

192. 7° La THESSALIE, comprise aujourd'hui dans la *Romélie*. Ce pays, arrosé par l'*Aspro-Potamos* (l'*Achéloüs* des Anciens), renferme la plupart des monts célèbres dans l'histoire mythologique. Sa capitale est *Tricala*, résidence d'un pacha.

Au nombre de ses villes principales, on remarque *Larisse*, plus importante que la capitale par son commerce et sa population; *Pharsale*, près des restes de l'ancienne ville de ce nom, dans les plaines de laquelle César vainquit Pompée.

193. 8° L'ALBANIE, autrefois l'*Illyrie* et l'*Epire*, et qui est maintenant répartie entre les gouvernements de *Romélie* et de *Scutari*, est un pays montagneux, arrosé par le *Drin*, entrecoupé de vallées, et très-riche en forêts. Sa capitale est *Ianina*, sur le lac de même nom; c'est une ville commerçante assez peuplée, où se rendit si redoutable le fameux Ali-pacha, qui y jouissait d'une souveraineté absolue.

Les autres lieux remarquables sont : *Scutari*, résidence d'un pacha très-puissant; cette ville est au S. du lac de *Bonifava*. *Géographie.*

même nom, et au N. du golfe du *Drin*; *Durazzo*, ville forte sur la côte; *Souli*, au S. d'*Ianina*, dont les habitants, les Souliotes, résistèrent avec tant de courage à Ali-pacha; *Parga*, au S.-O. sur la côte, qui, ayant suivi ce noble exemple, réveille de si douloureux souvenirs.

Les Albanais, voués à l'éducation de leurs chevaux et à la guerre, qu'ils font avec férocité, professent généralement la religion grecque et la catholique.

194. Au N.-O. de l'*Albanie* est le *Monténégro*, petit pays riche en pâturages, et dont les habitants, les Monténégrins, courageux et enclins au brigandage, ont secoué le joug des Turcs et vivent indépendants. Leur capitale est *Cettigne*.

195. 9^e L'île de *CANDIE*, dont la capitale porte le même nom, avait été temporairement concédée au pacha d'*Egypte*; elle lui a été retirée en 1840.

C'est dans cette île, traversée de l'O. à l'E. par une chaîne de montagnes, que s'élève le mont *Ida*, célèbre dans l'antiquité.

La principale des autres îles dépendantes de la *Turquie d'Europe* est *Lemnos*, à l'O. du détroit des *Dardanelles*.

196. La religion des Turcs est le mahométisme, qui autorise la polygamie ou pluralité des femmes.

Le souverain, dont le gouvernement est absolu, a le titre de *sultan* ou de *grand-seigneur*; il est aussi le chef de la religion.

Ceux qui ont le plus de pouvoir après lui sont le *grand-visir* ou lieutenant, pour ce qui concerne le gouvernement, et le *mufti*, pour ce qui a rapport à la religion. Le conseil d'Etat se nomme le *divan*; sa cour, la *sublime Porte* ou simplement la *Porte*; son palais, le *sérail*; et l'habitation de ses femmes, le *harem*.

Les gouverneurs de provinces sont appelés *pachas*, et les provinces *pachalics*. La puissance des pachas se reconnaît au nombre des queues de cheval portées devant eux en étendard. Les plus puissants sont les pachas à trois queues.

14^e Leçon. — Grèce.

197. *Situation* : entre 36° 20' et 38° 45' de latitude septentrionale, et entre 18° 0' et 22° 20' de longitude orientale.

Superficie : Grèce propre, Morée et les îles : myriamètres carrés, 543, 2085.

Population : environ un million d'habitants.

Bornes : au N., la *Turquie* ; à l'E., l'*Archipel* ; au S. et à l'O., la mer *Méditerranée*.

198. Après une longue et couragense résistance contre le despotisme de la *Turquie*, la GRECE, cette belle contrée si riche en souvenirs, a été constituée en royaume.

199. Sa circonscription actuelle, du S.-O. au N.-E., est une ligne qui suit l'*Aspro-Potamos*, au N. du golfe de *Patras*, jusqu'au lac de *Vrachori*, et qui, longeant le mont *OËta* ou *Aninos*, où se trouve le célèbre défilé des *Thermopyles*, se termine au N. du canal de *Talanti*. De ce point au cap *Matapan*, la partie continentale n'a guère que 26 myriamètres ; de l'E. à l'O., il y a à peu près la même distance.

200. La GRECE, qui se compose de trois parties principales, la GRECE PROPRE, la MORÉE (ancien *Péloponnèse*), et les ÎLES, qui comprennent la plupart de celles qui sont dans l'*Archipel*, est maintenant divisée en dix *nomcs* ou départements, dont les villes principales sont :

201. 1° Dans la GRECE PROPRE, restreinte à la partie méridionale de son ancien territoire, dominée par les monts *Helléniques*, qui se prolongent jusqu'au cap *Matapan*, et où l'on distingue le *Pinde*, l'*Hélicon* et le *Parnasse*, si célèbres dans l'antiquité :

ATHÈNES, berceau des lettres et des arts, dont les précieux monuments s'anéantissent de jour en jour, est le chef-lieu de l'ATTIQUE et de la BÉOTIE, et la capitale du royaume ; *Livadie*, *Salone* et *Thèbes*, ruinées par la dernière guerre.

On remarque encore *Lépante*, sur le golfe de ce nom, et *Missolonghi*, célèbre par l'héroïque défense de ses habitants.

L'ATTIQUE est dominée par une chaîne où s'élève le mont *Hymète*, renommé par son miel, et qui projette le cap *Colonne*.

202. 2° Dans la MORÉE, pays riche en mûriers, en oliviers et en vignes :

Patras, chef-lieu de l'ACHAÏE et de l'ELIDE, ville na-guère florissante, située à l'entrée du golfe de *Lépante*, à cette partie duquel elle a donné son nom ; *Nauplie* ou *Napoli de Romanie*, chef-lieu de l'ARGOLIDE, et qui a été la capitale du royaume ; *Corinthe*, sur l'isthme qui joint la MORÉE à la GRÈCE PROPRE, et qui, ainsi qu'*Argos*, commence à renaitre de ses ruines.

Au centre, dans l'ARCADIE, on remarque *Tripolitza*, l'antique *Mantinée*, qui en est le chef-lieu, et, plus au sud, *Misitra*, près de l'emplacement de l'ancienne *Sparte*, et chef-lieu de la LACONIE.

Au sud-est, sur la côte orientale, est *Monembasie* ou *Napoli de Malvoisie*, renommée pour ses vins délicieux.

A l'O., dans la MESSÉNIE, est *Navarin*, où, en 1827, les flottes combinées de la *France*, de l'*Angleterre* et de la *Russie* décidèrent, par une victoire mémorable, le sort de la *Grèce*, pour l'indépendance de laquelle la *France* a fait de si nobles sacrifices.

On y remarque aussi *Coron* et *Modon*, places bien fortifiées.

203. Les îles les plus remarquables de la *Grèce* sont :

NÉGREPONT, l'ancienne *Eubée*, à l'E. de l'*Attique*, et dont la capitale porte le même nom ; à l'E. est SKYROS, autrefois *Scyros*.

LES CYCLADES, au S. de l'*Archipel*, dont la plus grande est *Naxie*, montagneuse et riche en fruits ; à l'O., *Paros*, célèbre par ses marbres dont l'exploitation est abandonnée depuis longtemps ; au S., *Santorin*, dont le vin est renommé ; *Andro*, la plus septentrionale, abondante en fruits ; et au S. de celle-ci *Syra*, très-commerçante.

Iles Ioniennes (119, 1^{er} Cours).

204. Ces îles, situées à l'O. de la Grèce, abondent en oliviers et en vignes. *Corfou*, au N., autrefois *Corcyre*, qui en est la principale, a pour capitale une ville de même nom.

Parmi les autres, nous désignerons *Cérigo*, l'ancienne *Cythère*, à l'E. du cap *Matapan*; et, vis-à-vis du golfe de *Patras*, *Zante*, *Céphalonie*, *Théaki* (l'ancienne *Ithaque*), puis enfin *Sainte-Maure*, qui paraît s'être détachée du continent.

EUROPE CENTRALE.

15^e Leçon.

Introduction à la géographie de la France.

205. La FRANCE, appelée autrefois la GAULE, doit son nom aux *Francs*, peuples qui, sortis de la *Basse-Germanie*, s'y établirent en 420, vers le N.-E., sous la conduite de *Pharamond*, qui fut leur premier chef.

206. Vers l'an 56 avant J.-C., *Jules César*, général romain, en fit la conquête, et la divisa entre quatre grandes provinces gauloises, après avoir formé au S.-E. une province romaine appelée simplement *Provincia*, nom d'où dérive celui de *Provence*. Ces provinces étaient : 1^o la BELGIQUE, au N.; 2^o la LYONNAISE, au centre; 3^o l'AQUITAINE, au S.-O.; 4^o la NARBONNAISE, au S.-E.; qu'on subdivisait en plusieurs parties, dont chacune avait sa capitale.

Sous *Auguste*, empereur romain, environ cinquante ans plus tard, la GAULE fut divisée en seize provinces; et, enfin, vers la décadence de l'empire, s'opérèrent d'autres divisions et prévalurent d'autres noms, qu'il est inutile de mentionner ici.

207. Vers l'an 400 de J.-C., les possessions romaines des *Gaules* devinrent la proie de plusieurs hordes de barbares.

Les Goths, peuples du Nord, après avoir ravagé l'*Italie*, inondèrent la GAULE : les uns, traversant le *Rhône*, s'étendirent jusqu'à la *Loire* et l'*océan Atlantique*, et reçurent le nom de Visigoths (Goths occidentaux); *Toulouse* fut le siège de leur monarchie; les autres, maîtres d'une partie de l'*Italie*, restèrent en deçà du *Rhône*, s'établirent au S.-E., et furent appelés Ostrogoths (Goths orientaux).

Parurent ensuite les Bourguignons, qui, originaires des bords de la *Baltique*, avaient envahi l'*Helvétie* : ils se répandirent dans toute la partie orientale entre le *Jura* et le royaume des Visigoths. Le pays soumis à leur domination a pris le nom de *Bourgogne*; *Vienne* en était la capitale.

208. Les possessions romaines, réduites alors à la partie qui est au N. de la *Loire*, furent bientôt envahies, en 420, par les Francs, peuplade peu nombreuse, mais pleine de valeur, qui devait changer et le nom et les destinées de la GAULE.

209. Les Allemands (Alemanni), autres peuples de la *Germanie*, suivirent leur exemple, et s'avancèrent d'abord jusqu'à *Mayence*, puis dans tout le pays occupé aujourd'hui par l'*Alsace*.

210. Dans la partie la plus occidentale vinrent s'établir, en 462, les Bretons, qui, chassés de leur île par les Anglo-Saxons, donnèrent leur nom à la *Bretagne*.

211. Au S.-O., les Vascons ou Gascons, sortis de l'*Espagne* en 570, conquièrent sur les Visigoths la partie qui se trouve entre la *Garonne*, les *Pyrénées* et l'*Atlantique*, et qui fut appelée *Gascogne*.

212. C'est d'abord aux Romains, puis à ces divers peuples, que les princes francs ont longtemps disputé la possession de la GAULE.

Pharamond envahit la partie comprise entre le *Rhin* et la *Meuse*.

Ses successeurs, Clodion et Mérovée, poussèrent leurs conquêtes vers l'O. jusqu'à la mer, mais seulement au N. de la *Somme*. *Amiens* devint alors le siège de la monar-

chie française, qui, sous Childéric, s'accrut de presque tout le bassin de la *Seine*. Elle était bornée à l'E. par les *Vosges*, au S. par la *Loire*, à l'O. par la mer de la *Manche* et par la *Bretagne*, nouvellement occupée par les Bretons. Les Romains vaincus furent refoulés vers le *Berry* et l'*Auvergne*; mais *Soissons*, *Reims*, *Châlons*, *Sens* et *Troyes* avec leurs territoires étaient encore en leur puissance.

213. Clovis, vainqueur des Romains, s'établit à *Soissons* en 486, s'empare de la partie septentrionale du pays entre l'*Escaut* et la *Meuse*, expulse de la GAULE d'abord les Allemands, vaincus à *Tolbiac*, puis enfin les Romains; il obtient sur les Bretons des avantages signalés, fait la conquête du royaume des Bourguignons, que Théodoric, roi des Ostrogoths, le force cependant d'abandonner par la victoire qu'il remporte sur lui à *Arles*; mais Clovis répare cette défaite par la conquête d'une grande partie du royaume des Visigoths, après avoir vaincu et tué de sa propre main leur roi Alaric, à la célèbre bataille de *Vouillé*, près de *Poitiers*. *Lutèce*, aujourd'hui *Paris*, devint alors la capitale de ses Etats.

Sous ses fils eurent lieu la fin et le partage du royaume de ΒΟΥΡΚΟΚΚΕ, ainsi que la cession par Vitigès de celui des Ostrogoths dans la *Gaule*.

214. La *France*, ainsi agrandie par des conquêtes, n'eut jusqu'à Charles Martel, pendant environ 200 ans, d'autre accroissement que le pays des Vascons ou Gascons, qui se soumièrent après une révolte. Charles Martel, vainqueur des Sarrasins, consolide dans le Midi la puissance des Français. Au N., il se rend maître de l'*île des Bataves* (la *Hollande*), et détruit entièrement les Sarrasins qui avaient envahi la *Bourgogne*. Pepin le Bref, l'un de ses fils, et père de l'illustre Charlemagne, ajouta au royaume de *France* la *Bretagne*, l'*Aquitaine* et le *Bas-Languedoc*.

215. Charlemagne, possesseur d'un si puissant empire, en recule encore les bornes par ses conquêtes. Il étend sa domination jusqu'au sein de l'*Allemagne* et de l'*Italie*, et porte le titre d'empereur. Sous son fils,

Louis I^{er}, le Débonnaire, qui eut à réprimer les révoltes des Gascons et des Bretons, commencèrent les incursions des Normands. Ceux-ci, après une lutte sanglante durant 75 ans, s'établirent dans la *Neustrie*, qui prit alors le nom de duché de *Normandie*. L'*Austrasie*, dont *Metz* était la capitale, forma un nouveau royaume appelé *Lotharinge*, puis *Lorraine*, qui subsista jusque vers le milieu du dixième siècle.

216. La vaste et puissante monarchie fondée par Charlemagne fut bientôt morcelée, et divisée en duchés et en comtés, gouvernés despotiquement par des princes, de grands seigneurs, vassaux de la couronne; dont le domaine proprement dit se composait seulement de l'*Île-de-France*, de l'*Orléanais*, d'une partie de la *Picardie* et de la *Champagne*, lorsque Hugues Capet, chef de la troisième race, monta sur le trône en 987, et commença, par une sage politique, à gagner l'affection de ces grands feudataires, et à exciter entre eux des rivalités afin de parvenir à restreindre leur pouvoir.

217. La monarchie française, une seconde fois sauvée par Hugues Capet, s'accrut successivement de tous ces domaines. Nous allons en exposer rapidement les diverses acquisitions, selon l'ordre chronologique.

1. Au N., les comtes ou marquis de *Flandre* avaient à peu près sous leur domination ce qui a composé ensuite les *Pays-Bas* et la *Hollande*. Dans la même partie, les comtes de *Vermandois* étaient maîtres de la *Picardie* et de la *Champagne*. A l'E. étaient les ducs de *Bourgogne* et ceux de *Lorraine*, qui s'étendaient en *Alsace* le long du *Rhin*; au S., les ducs de *Gascogne* et d'*Aquitaine* dominaient dans l'*Auvergne*, la *Guyenne*, le *Poitou* et la *Saintonge*; et à l'O. enfin étaient les ducs de *Bretagne* et de *Normandie*, tous s'avancant plus ou moins dans l'intérieur vers le centre. (ANQUETIL.)

En

1100

1102

id.

1271

1286

1312

1349

1369

1371

id.

id.

1451

1477

1481

id.

1491

1531

1589

1648

1659

1665

1667

et

1668

1674

1766

1778

1791

En			
1100	le BERRY	sous <i>Philippe 2^{er}</i>	Par achat.
		(Ep. de la 1 ^{re} croisade)	
1102	la TOURAINE	sous <i>Philippe Auguste</i> .	Par confiscation sur Jean Sans Terre. Henri III, fils de ce prince, y renonça, par le traité qu'il fit avec saint Louis, en 1256.
	<i>id.</i> la NORMANDIE	<i>id.</i>	<i>id.</i>
1271	le LANGUEDOC	sous <i>Philippe le Hardi</i> .	Par héritage (mort du comte de Poitiers, frère de saint Louis).
1286	la CHAMPAËNE	sous <i>Philippe le Bel</i>	Par mariage (avec Jeanne de Navarre).
1312	le LYONNAIS	<i>id.</i>	Par acquisition.
1349	le DAUPHINÉ	sous <i>Philippe de Valois</i> .	Par donation faite par Humbert, dauphin du Viennois, sous condition que les fils aînés des rois de France porteraient le nom de <i>Dauphin</i> .
1369	le LIMOUSIN	sous <i>Charles V</i>	Par conquête sur les Anglais.
1371	l'ANGOUMOIS	<i>id.</i>	<i>id.</i> (Charles VII l'affranchit entièrement de leur joug.)
	<i>id.</i> le POITOU	<i>id.</i>	<i>id.</i>
	<i>id.</i> la SAINTONGE	<i>id.</i>	<i>id.</i>
	et	<i>id.</i>	<i>id.</i>
	le pays d'AUNIS		
1451	la GUYENNE	sous <i>Charles VII</i>	<i>id.</i>
	et		
	la GASCOGNE		
1477	la BOURGOGNE	sous <i>Louis XI</i>	Par réversion (mort de Charles le Téméraire, dernier duc de Bourgogne).
1481	l'ANJOU	<i>id.</i>	Par héritage, après la mort de René, comte d'Anjou.
	<i>id.</i> la PROVENCE	<i>id.</i>	Par héritage de Charles d'Anjou.
1491	la BRETAGNE	sous <i>Charles VIII</i>	Par mariage (avec Anne de Bretagne).
1531	le BOURBONNAIS	sous <i>François 1^{er}</i>	Par confiscation.
	la MARCHE		
	l'AUVERGNE		
1589	le BÉARN	sous <i>Henri IV</i>	Par son avènement au trône. Il y réunit aussi le comté de Foix.
1648	l'ALSACE	sous <i>Louis XIV</i>	Par le traité de Westphalie.
1659	l'ARTOIS	<i>id.</i>	Conquis par Louis XIII, ainsi que le <i>Roussillon</i> , et cédé par le traité des Pyrénées. En 1668, l' <i>Artois</i> fut entièrement partie du domaine de la couronne.
1665	le NIVERNAIS	<i>id.</i>	Par l'extinction de la féodalité.
1667	et		
1668	la FLANDRE FRANÇ.	<i>id.</i>	Par conquête.
1674	la FRANCHE-COMTÉ.	<i>id.</i>	Par conquête.
1764	le LORRAIN	sous <i>Louis XV</i>	Par héritage à la mort de Stanislas, duc de Lorraine, ex-roi de Pologne.
1778	la CORSE	<i>id.</i>	Cédée par les Génois.
1791	le COMTAT D'AVIGNON et le COMTAT VENAISE.	sous <i>Louis XVI</i>	Il ne fut définitivement cédé par le pape qu'en 1797.

218. En 1790, la France fut d'abord divisée en 83 départements, puis en 85; celui de *Vaucluse* (comtat d'*Avignon*) a ensuite formé le 86^e.

Napoléon, par ses conquêtes, avait tellement agrandi cette contrée qu'on y comptait 130 départements. L'EMPIRE FRANÇAIS s'étendait en *Allemagne*, en *Belgique*, en *Suisse*, et jusqu'en *Hollande* et en *Italie* : *Hambourg*, *Munster*, *Groningue*, *Leeuwarden*, *Amsterdam*, *la Haye*, *Anvers*, *Gand*, *Bruxelles*, *Luxembourg*, *Genève*, *Chambéry*, *Turin*, *Alexandrie*, *Gênes*, *Parme*, *Florence* et *Rome*, étaient des chefs-lieux de départements. A la chute de l'empire, les traités de 1814 et de 1815 ont replacé la FRANCE dans ses anciennes limites.

16^e Leçon. — France ¹.

219. *Situation* : entre 42° 20' et 51° 5' de latitude septentrionale, et entre 5° 51' de longitude orientale et 7° 7' de longitude occidentale.

Etendue : 87 myriamètres du N. au S. Sa plus grande largeur est de 84. Elle a 222 myriamètres de côtes.

Superficie : myriamètres carrés, 5 866 ,6520.

Population : 34 millions 213 929 habitants.

Territoire hydrographique de la Seine.

220. Ce territoire renferme 16 départements, formés des provinces de la *Picardie*, de la *Normandie*, de l'*Ile-de-France*, et de parties de la *Champagne* et de la *Bourgogne*.

221. Le département de la COTE-D'OR (1) ², 393 316 habitants (*Bourgogne*), arrosé par la *Saône* et la *Seine*, abonde en céréales et surtout en vignobles.

1. Nous avons développé dans le premier Cours ce qui regarde la partie physique de la France (133 à 157). Nous allons représenter ici les départements, les provinces dont ils sont formés, les chefs-lieux de préfectures, les sous-préfectures et les lieux les plus remarquables. Ces villes sont énoncées selon la position qu'elles occupent relativement au département.

2. Le chiffre qui suit le nom du département renvoie à la carte.

Dominé par une chaîne de collines d'où il tire son nom, il renferme de riches mines de fer et de nombreuses usines¹.

CHEF-LIEU.

DIJON, jolie ville, sur le canal de *Bourgogne*, ancienne capitale de la province de ce nom, siège d'un évêché et d'une cour royale, patrie de saint Bernard, de Bossuet, et de Rameau, célèbre musicien. Son commerce consiste principalement en vinaigre et en moutarde renommés.

Dans son arrondissement on remarque *Fontaine-Française*, où Henri IV, en 1595, vainquit le duc de Mayenne; *Auxonne*, place forte sur la *Saône*, et où il y a une fonderie de canons.

SOUS-PREFECTURES.

AU S. : 1° **BEAUNE**, dont les vins sont renommés. Cette ville a vu naître le mathématicien Monge, l'un des fondateurs de l'école polytechnique.

Dans son arrondissement on recueille les excellents vins de *Nuits*, de *Chambertin*, de *Clos-Vougeot*, de *Volnay* et de *Pomard*. A trois lieues de *Nuits*, on remarque les ruines de la fameuse abbaye de *Cîteaux*.

A L'O. : 2° **SEMUR**, ancienne ville, dans l'arrondissement de laquelle on remarque *Montbard*, patrie de Buffon et de Daubenton, célèbres naturalistes.

On y trouve aussi *Saulieu*, patrie de Vauban, un des plus grands ingénieurs que la *France* ait produits.

AU N. : 3° **CHATILLON-SUR-SEINE**, qui possède de beaux établissements d'industrie, comme papeteries, tanneries, une manufacture de glaces, etc.

222. Le département de l'AUBE (2), 258 180 habitants (*Champagne et Bourgogne*), arrosé par la *Seine*

1. On appelle ainsi tout établissement ou manufacture dans laquelle on emploie les machines pour alléger la main-d'œuvre et en diminuer le prix : tels sont les moulins, les forges, les verreries, etc. Dans les *forges*, on fond, on forge, et l'on travaille le fer et d'autres métaux.

et l'*Aube*, est peu fertile en céréales, mais il produit de bons vins.

La partie N. et N.-O., dont le sol est un fond de craie recouvert d'une légère couche de terre végétale presque partout sans culture, est désignée par le peuple sous le nom de *Champagne pouilleuse*. La craie connue sous le nom de blanc d'Espagne est une des productions les plus importantes de ce triste pays.

CHEF-LIEU.

TROYES, sur la *Seine*, ancienne capitale de la *Champagne*, siège d'un évêché. On y fabrique beaucoup de toiles et de bonneterie, et l'on y fait de la charcuterie estimée.

SOUS-PRÉFECTURES.

- Au S. : 1° BAR-SUR-SEINE ;
- A l'E. : 2° BAR-SUR-AUBE ;
- Au N. : 3° ARCIS-SUR-AUBE ;
- A l'O. : 4° NOGENT-SUR-SEINE.

Le commerce de ces villes consiste en vins, en bons fromages, en bonneterie, corderie, etc.

On peut encore citer *Brienne*, qui possédait une école militaire où Napoléon fut élevé; *Clairvaux*, dont la célèbre abbaye a été transformée en une maison centrale de détention.

223. Le département de SEINE-ET-MARNE (3), 333 260 habitants (*Ile-de-France*), est arrosé par la *Seine*, la *Marne* et l'*Yonne*. Le sol, fertile en blé, fournit en grande abondance des pierres meulières très-estimées.

CHEF-LIEU.

MELUN, sur la *Seine*. Il s'y fait un commerce considérable de blés, de farines et de fromages de Brie.

C'est dans ses environs que naquit Jacques Amyot, traducteur de Plutarque, et qui, sous François I^{er}, contribua à la renaissance des lettres.

SOUS-PREFECTURES.

AU S. : 1° FONTAINEBLEAU, patrie de Henri III et de Louis XIII, célèbre par son château royal et sa belle forêt. Le raisin de son territoire est très-estimé.

Dans son arrondissement on remarque *Montereau*, ville ancienne, au confluent de l'*Yonne* et de la *Seine*, et sur le pont de laquelle, en 1419, fut assassiné Jean Sans Peur, duc de Bourgogne : il s'y fabrique beaucoup de faïence ; *Nemours*, près duquel naquit Mirabeau, et *Moret*, très-petite ville, autrefois fortifiée, dans une situation délicieuse.

A L'E. : 2° PROVINS, jolie ville, où résidaient les comtes de Brie et de Champagne, et qui possède des eaux minérales. Son commerce consiste en grains, en farines, en roses à l'usage de la médecine.

— 3° COULOMMIERS, qui a des tanneries considérables. On y fait les meilleurs fromages de Brie.

Dans son arrondissement sont les belles papeteries de *Marais*.

AU N. : 4° MEAUX, sur la *Marne*, siège d'un évêché, que Bossuet a rendu célèbre. Cette ville est le centre d'un grand commerce de céréales pour Paris et des fromages dits de Brie.

224. Le département de la MARNE (4), 356 632 habitants (*Champagne*), traversé par la *Marne*, est très-fertile en vignobles qui produisent les vins de Champagne.

CHEF-LIEU.

CHALONS-SUR-MARNE, ville ancienne, siège d'un évêché, et qui renferme une école célèbre d'arts et métiers ; son commerce est considérable en blés, en vins, en laines, en chanvres, etc.

C'est dans les plaines qui entourent cette ville qu'Attila, roi des Huns, fut défait par Aëtius, général romain, qui s'était joint à Théodoric et à Mérovée, en 451.

SOUS-PRÉFECTURES.

A l'E. : 1° VITRY-LE-FRANÇAIS, sur la *Marne*, où l'on fabrique beaucoup d'huiles.

Elle a remplacé l'ancien *Vitry*, brûlé deux fois.

— 2° SAINTE-MENEHOULD, sur l'*Aisne*, qui possède des fabriques de serge et des faïenceries.

Dans ses environs est *Valmy*, où, en 1792, les Prussiens furent complètement défaits.

A l'O. : 3° EPERNAY, sur la *Marne*, entrepôt des meilleurs vins de Champagne.

Dans son arrondissement sont *Montmirail*, où Napoléon battit les alliés en 1814, et *Sézanne*, ville commerçante en étoffes de laine.

— 4° REIMS, la ville la plus importante du département, siège d'un archevêché et patrie de Colbert, ministre de Louis XIV. C'est dans sa superbe cathédrale que l'on sacrait les rois de *France*. Son commerce consiste en étoffes de laine, en pain d'épices estimé, etc.

Dans son arrondissement est *Aï*, bourg célèbre par ses vins.

225. Le département de la HAUTE-MARNE (5), 257 569 habitants (*Champagne*), est arrosé par la *Marne*, l'*Aube* et la *Meuse*, qui y prennent leurs sources. Le sol, qui est montagneux et boisé, contient des mines de fer très-riches; il nourrit beaucoup de bestiaux.

CHEF-LIEU.

CHAUMONT, jolie petite ville située sur une hauteur, près de la *Marne*; c'est la patrie du général comte Damrémont, qui trouva une mort glorieuse au siège de *Constantine*. On y fabrique de belle coutellerie, de la ganterie renommée, et des étoffes de serge. Son arrondissement renferme beaucoup de forges.

SOUS-PRÉFECTURES.

Au S. : 1° LANGRES, siège d'un évêché, et dont la coutellerie est très-estimée.

Dans son arrondissement est *Bourbonne-les-Bains*, célèbre par ses eaux minérales.

AU N. : 2° *Vassy*, où le massacre des protestants, ordonné par le duc de Guise, en 1562, a allumé les guerres civiles qui ont désolé la *France*.

A *Joinville*; petite ville de cet arrondissement, sont nés l'historien de ce nom, auteur d'une vie de saint Louis, dont il fut contemporain, et le fameux cardinal de Lorraine, archevêque de Reims, qui s'est montré si dur envers les Calvinistes. *Saint-Dizier*, autre ville de cet arrondissement, sur la *Marne*, possède beaucoup de forges et de fonderies, et fait un grand commerce de bois.

226. Le département de la SEINE (6), 1 194 603 habitants (*Ile-de-France*), est enclavé dans celui de *Seine-et-Oise* et arrosé par la *Seine* et la *Marne*. Il est le moins étendu et le plus peuplé. Les récoltes, quelque abondantes qu'elles soient, ne peuvent suffire à la consommation de ses habitants. Ce département est l'entrepôt de tout le commerce de la *France*.

CHEF-LIEU.

PARIS, sur la *Seine*, ancienne capitale de l'*Ile-de-France* et de toute la *France* depuis Clovis I^{er}. Cette ville, qui est la patrie de beaucoup d'hommes illustres et le centre de la civilisation, de l'industrie, des arts et des sciences, renferme de superbes édifices, et rappelle de grands souvenirs historiques. C'est le siège d'un archevêché, de la cour de cassation et d'une cour royale. On y compte 935 061 habitants.

SOUS-PREFECTURES.

AU S. : 1° *SCEAUX*, remarquable par sa manufacture de faïence et par ses marchés de bestiaux.

Dans son arrondissement se trouve *Vincennes*, dont le château est célèbre dans l'histoire.

AU N. : 2° *SAINT-DENIS*, renommé par sa basilique, qui renferme les tombeaux des rois de *France*.

Ce département possède beaucoup d'endroits délicieux, où vont séjourner pendant l'été la plupart des riches habitants de la capitale.

227. Le département de SEINE-ET-OISE (7), 470 948 habitants (*Ile-de-France*), où coulent la *Seine*, la *Marne* et l'*Oise*, d'ailleurs fertile en céréales, en fruits et en légumes, contient une grande quantité de craie, de la pierre à bâtir et du gypse. Le vin y est médiocre; l'industrie, dont l'activité augmente encore à cause du voisinage de *Paris*, se distingue dans la fabrication de la porcelaine et des toiles peintes.

CHEF-LIEU.

VERSAILLES, ville de construction moderne, et l'une des plus belles de *France*. Elle est le siège d'un évêché. Son magnifique château a été construit par Louis XIV. L'admirable musée que l'on doit au goût éclairé du roi des Français y attire un immense concours d'étrangers. C'est la patrie de l'abbé de l'Épée, premier instituteur des sourds-muets, de plusieurs rois de *France*, de Ducis, poète célèbre, du général Hoche et du maréchal Berthier:

Dans son arrondissement on remarque *Saint-Cloud*, dont le magnifique château est une résidence royale; *Sèvres*, connu par sa superbe manufacture de porcelaine; *Saint-Germain-en-Laye*, dont le château a été le berceau de Henri II, de Charles IX et de Louis XIV; *Poissy*, patrie de saint Louis, et dont le marché de bestiaux est considérable; *Jouy*, remarquable par sa manufacture de toiles peintes, etc.

SOUS-PRÉFECTURES.

AU S. : 1° ETAMPES, dont le commerce consiste en farines et en plantes potagères.

— 2° CORBEIL, sur la *Seine*, ville commerçante en grains; ses tanneries sont considérables, ainsi que ses fabriques.

Dans son arrondissement on remarque *Essonne*, *Arpajon*, *Montlhéry*, où, en 1465, Louis XI livra une bataille sanglante aux seigneurs confédérés, commandés par le comte de Charollais.

AU N. : 3° PONTOISE , sur l'*Oise*, patrie de Philippe le Hardi, et du général Leclerc, beau-frère de Napoléon, et dans l'arrondissement duquel on distingue *Gonnesse*, patrie de Philippe Auguste, et *Montmoréncy*, dont les promenades sont délicieuses.

A l'O. : 4° RAMBOUILLET, près d'une belle forêt, avec un château royal où mourut François 1^{er}.

Dans son arrondissement est *Dourdan*, patrie du moraliste La Bruyère.

— 5° MANTES, sur la *Seine*, ville fort ancienne, surnommée la Jolie ; ses tanneries sont très-renommées.

Dans ses environs est le château de *Rosny*, où naquit le célèbre ministre Sully.

228. Le département de l'OISE (8), 398 868 habitants (*Ile-de-France*), est arrosé par l'*Oise* et l'*Aisne*. Le sol est fertile en bois, en céréales et en légumes, mais dépourvu de vignobles : on y fait en revanche une grande consommation de cidre.

CHEF-LIEU.

BEAUVAIS, sur la *Thérain*, ville fort ancienne et très-commerçante, qui renferme beaucoup de maisons gothiques bien entretenues. C'est le siège d'un évêché et la patrie de Jeanne Hachette, qui la défendit si courageusement contre Charles le Téméraire. Sa manufacture de tapisseries est une des plus belles de l'Europe. Il s'y fait un commerce considérable de grains et des étoffes de laine qu'on y fabrique.

SOUS-PRÉFECTURES.

A l'E. : 1° SENLIS, dans les environs duquel on cultive d'excellents légumes, et où l'on remarque les beaux parcs de *Chantilly*, de *Mortefontaine*, d'*Ermenonville*, et la belle faïencerie de *Creil*.

— 2° CLERMONT, dans une jolie situation, patrie de Philippe le Bel et du célèbre astronome Cassini.

— 3° COMPIÈGNE, sur l'*Oise*, dont le château et la forêt sont remarquables.

C'est au siège de cette ville, en 1430, que, dans une sortie, Jeanne d'Arc fut prise par les Anglais. Dans son arrondissement est *Noyon*, ville ancienne, dont saint Médard fut évêque sous Clovis; Charlemagne y résida, et dans ses environs naquit Calvin, un des chefs du protestantisme.

229. Le département de l'AISNE (9), 542 213 habitants (*Ile-de-France* et *Picardie*), est arrosé par l'*Aisne*, l'*Oise* et la *Marne*, et riche en forêts et en pâturages. Comme dans le département de l'*Oise*, l'usage du vin y est généralement remplacé par celui du cidre et de la bière. Il s'y fait un immense commerce de grains et d'excellents légumes.

CHIEF-LIEU.

LAON, sur une montagne, et dont les artichauts sont renommés. Les rois de France Lothaire et Louis V y ont pris naissance, ainsi que saint Remy, évêque de Reims sous Clovis.

Dans son arrondissement sont la célèbre manufacture de glaces de *Saint-Gobain*, la plus considérable de l'*Europe*; *Chauny*, sur l'*Oise*, où se polissent les glaces de *Saint-Gobain*, et la *Fère*, qui possède un arsenal et une école d'artillerie.

SOUS-PRÉFECTURES.

A l'E. : 1° VERVINS, dont le commerce en toile et en bonneterie est considérable.

Henri IV et Philippe II y signèrent un fameux traité de paix, en 1598. Dans son arrondissement est la petite ville de *Guise*, sur l'*Oise*.

Au S. : 2° CHATEAU-THIERRY, sur la *Marne*, patrie du bon La Fontaine.

Dans son arrondissement se trouve la *Ferté-Milon*, patrie de Racine, célèbre poète tragique.

— 3° SOISSONS, ville très-ancienne, sur l'*Aisne*, siège

d'un évêché, et où l'on recueille d'excellents légumes farineux.

Clovis, après avoir vaincu Siagrius, en 486, y établit le siège de son royaume; Charles le Simple y fut défait en 922 par Robert, qui y perdit la vie. Dans son arrondissement est *Villers-Cotterets*, situé près d'une vaste forêt.

AU N. : 4° SAINT-QUENTIN, sur la *Somme*, ville très-importante, qui fait un commerce considérable du produit de ses manufactures de batiste, de toiles fines, de gaze, de mousseline, de linon, de crêpe, etc.

230. Le département de la SEINE-INFÉRIEURE (10), 737 501 habitants (*Normandie*), un des plus industriels et des plus riches de la *France*, est arrosé par la *Seine*. Le sol, peu fertile en céréales, est couvert de vergers et de pâturages qui nourrissent d'excellents chevaux.

CHEF-LIEU.

ROUEN, grande ville sur la *Seine*, avec un beau port, ancienne capitale de la *Normandie*, dans une position très-propre au commerce, qui y est considérable; siège d'un archevêché et d'une cour royale, et patrie des deux Corneille, auteurs tragiques, de l'illustre Fontenelle et du célèbre musicien Boëeldieu. Il s'y fabrique beaucoup de toiles connues sous le nom de rouenneries; c'est un immense entrepôt de denrées coloniales, de fer, de plomb, et d'autres marchandises venant de l'étranger.

Dans son arrondissement est *Elbeuf*, connu pour ses manufactures de draps.

SOUS-PRÉFECTURES.

A l'E. : 1° NEUFCHATEL, dont les fromages sont renommés.

Les lieux remarquables de son arrondissement sont : *Gournay*, dont le beurre est excellent; *Forges*, connu pour ses eaux minérales; *Aumale*, qui en possède aussi de renommées, et où Henri IV fut blessé d'un coup d'arquebuse.

A l'O. : 2° LE HAVRE, belle ville maritime très-commerçante, et où naquirent Bernardin de Saint-Pierre, prosateur illustre, et Casimir Delavigne, poète distingué.

Dans son arrondissement sont *Bolbec*, dont les fabriques d'étoffes de laine et de coton sont considérables, et *Harfleur*, qui, au moyen âge, était assez important.

—3° YVETOT, dans une charmante situation; les seigneurs de cette ville prirent le nom de *rois* vers l'an 534.

Caudebec, petite ville industrielle et commerçante, sur la *Seine*, est dans son arrondissement.

AU N. : 4° DIEPPE, jolie ville maritime, patrie du célèbre marin Duquesne, et où l'on fabrique de jolis ouvrages en ivoire; ses bains de mer sont très-fréquentés.

Dans ses environs est *Arques*, où, en 1589, Henri IV remporta une victoire sur le duc de Mayenne, chef des ligueurs. La ville d'*Eu*, qui possède un château royal, est aussi dans son arrondissement.

231. Le département de l'YONNE (11), 352 961 habitants (*Bourgogne et Champagne*), est arrosé par la rivière de ce nom, et par l'*Armançon*, affluent de la précédente. Le sol de ce département est naturellement inégal et pierreux; il présente de riches vignobles, et est très-abondant en bois et en pâturages.

CHEF-LIEU.

AUXERRE, sur l'*Yonne*, et dans l'arrondissement duquel est *Chablis*, renommé par ses vins blancs. C'est la patrie du président Jeannin, qui, par sa courageuse résistance, préserva la *Bourgogne* du massacre de la Saint-Barthélemy.

On y remarque aussi *Irancy*, riche en bons vins, et patrie du célèbre architecte Soufflot, dont le Panthéon, à Paris, est le chef-d'œuvre.

SOUS-PRÉFECTURES.

Au S. : 1° AVALLON, dont l'industrie s'exerce dans la tonnellerie.

Dans son arrondissement est né le maréchal Davoust. On y remarque la petite ville de *Vézelay*, où saint Bernard prêcha une croisade, et près de laquelle, au village de *Fontenay*, les fils de Louis le Débonnaire, en 841, se livrèrent une bataille sanglante. Entre *Auxerre* et *Avallon*, on remarque le village d'*Arcy*, célèbre par ses grottes remplies de stalactites.

A l'E. : 2° TONNERRE, ville très-commerçante en vins, sur l'*Armançon*.

A l'O. : 3° JOIGNY, sur l'*Yonne*, qui, à ce même commerce, joint celui des étoffes de laine.

Au N. : 4° SENS, ville très-ancienne, sur l'*Yonne*, siège d'un archevêché, et qui possède des tanneries considérables, des manufactures de colle forte et de blanc d'Espagne ; sa cathédrale est un monument remarquable.

232. Le département de l'EURE (42), 425 780 habitants (*Normandie*), est arrosé par la *Seine* et l'*Eure*, et riche en forêts, en excellents pâturages et en céréales. L'industrie manufacturière est très-variée, et jouit d'une grande réputation, surtout à cause des draperies et des casimirs de *Louviers*.

CHEF-LIEU.

ÉVREUX, sur l'*Iton*, ville peu importante, siège d'un évêché. Il s'y fait un grand commerce de grains.

Dans son arrondissement sont *Verneuil*, ville très-industrieuse ; *Ivry*, où Henri IV vainquit le duc de Mayenne en 1590 ; *Cocherel*, village où Duguesclin battit les Anglais en 1364.

SOUS-PRÉFECTURES.

A l'E. : 1° LES ANDELYS, sur la *Seine*, patrie de Poussin, peintre fameux.

Dans son arrondissement est la fonderie de cuivre de *Romilly*, la première de la *France*. On y remarque aussi la petite ville industrielle de *Gisors*.

A l'O. : 2° **BERNAY**, qui possède de belles fabriques de toiles et de lainages.

— 3° **PONT-AUDEMER**, jolie ville, où il y a des fabriques de toiles peintes et des tanneries considérables.

Au N. : 4° **LOUVIERS**, sur l'*Eure*, célèbre par ses belles manufactures de draps.

233. Le département de l'**ORNE** (13), 442 072 habitants (*Normandie et Maine*), arrosé par l'*Orne* et par la *Sarthe*, est riche en fer et en cristal de roche; ses pâturages nourrissent de nombreux bestiaux et de bons chevaux.

CHEF-LIEU.

ALENÇON, sur la *Sarthe*, renommé par ses fabriques de dentelles, de toiles, etc.; c'est la patrie de l'historien Mézeray.

Dans son arrondissement, qui possède de nombreuses usines, on remarque *Sées*, siège d'un évêché.

SOUS-PRÉFECTURES.

A l'E. : 1° **MORTAGNE**, entrepôt des fabriques de toiles du département, et patrie de l'illustre Catinat.

A quelque distance est l'*Aigle*, célèbre par ses fabriques d'épingles et d'aiguilles. Dans le même arrondissement on remarque beaucoup de forges.

A l'O. : 2° **DOMFRONT**, sur une montagne escarpée, ville commerçante en toiles, en étoffes de laine, de coton, en clous qui se fabriquent dans son arrondissement, où se trouvent les eaux minérales de *Bagnoles*.

Au N. : 3° **ARGENTAN**, ancienne et jolie ville, qui possède des fabriques de toiles.

234. Le département du CALVADOS (14), 495 198 habitants (*Normandie*), est arrosé par l'*Orne*. Le sol est couvert de pommiers et de céréales de toute espèce. On y élève du gros bétail. Sur la côte on pêche du hareng, dont il se fait un grand commerce.

Ce département doit son nom à une chaîne de récifs qui en longe la côte, et où périt un vaisseau espagnol de ce nom.

CHEF-LIEU.

CAEN, ancienne capitale de la *Basse-Normandie*, sur l'*Orne*, siège d'une cour royale et patrie du poète Malherbe. C'est une belle ville bien bâtie, qui renferme des fabriques considérables de bonneterie et de dentelles, de lainages, de toiles, etc. Les sciences et les arts y sont cultivés avec éclat.

SOUS-PRÉFECTURES.

Au S. : 1° FALAISE, patrie de Guillaume le Conquérant, et dont les foires sont très-fréquentées (foire de *Guibray*). Ses teintures et ses bonneteries sont estimées.

Dans son arrondissement on élève de nombreux mérinos.

A l'E. : 2° LISIEUX, ville très-ancienne, où l'on fabrique beaucoup de toiles cretonnes, des draps et autres étoffes de laine.

Au S. est le bourg de *Livarot*, célèbre par ses fromages.

— 3° PONT-L'ÉVÊQUE, dans l'arrondissement duquel est le port de *Honfleur*, très-commerçant.

A l'O. : 4° VIRE, sur la rivière du même nom.

— 5° BAYEUX, siège d'un évêché.

Dans son arrondissement est *Isigny*, qui fait un grand commerce en beurre et en cidre.

235. Le département de la MANCHE (15), 597 334 habitants (*Normandie*), qui se projette dans la mer du

même nom, et qu'arrose la *Vire*, est peu remarquable par ses productions ; mais on y fait un grand commerce de poisson.

CHEF-LIEU.

SAINT-LO, petite ville sur un rocher baigné par la *Vire* ; il renferme des fabriques de draps, de toiles, et de nombreuses tanneries.

SOUS-PRÉFECTURES.

AU S. : 1° **MORTAIN**, où l'on fabrique, ainsi que dans son arrondissement, beaucoup de vases de grès. Il y a aussi de nombreuses papeteries.

— 2° **AVRANCHES**, célèbre par son commerce d'huîtres de *Cancale*. On y fabrique des bougies et des toiles ; ses salines sont considérables.

Dans son arrondissement on remarque *Granville*, ville maritime très-commerçante, et le *Mont-Saint-Michel*, place forte et prison d'État, située à une lieue et demie du continent.

A L'O. : 3° **COUTANCES**, ville ancienne et commerçante ; siège d'un évêché.

AU N. : 4° **VALOGNES**, jolie ville agréablement située.

— 5° **CHERBOURG**, la plus grande ville du département et l'un des cinq ports de la marine militaire, très-bien fortifié.

Dans cet arrondissement est le cap de la *Hogue*, près duquel se livra, en 1692, un célèbre combat naval entre la flotte anglaise et la flotte française, commandée par Tourville, qui perdit quatorze vaisseaux.

236. Le département de la **SOMME** (16), 559 680 habitants (*Picardie*), arrosé par la *Somme* et baigné par la *Manche*, abonde en céréales, en lin, en chanvre et en pommiers. Le vin y est remplacé par le cidre et la bière. L'industrie de ce département consiste surtout dans ses nombreuses filatures.

CHIEF-LIEU.

AMIENS, ville fort ancienne, sur la *Somme*, et qui fut la capitale de la *Picardie*. Elle est le siège d'un évêché et d'une cour royale, et possède de nombreuses fabriques de casimirs, de draps, de serges, de velours, de tapis, etc.; son commerce en toiles et en huiles est aussi considérable.

Parmi les hommes célèbres qu'elle a vus naître, nous citerons Pierre l'Érmitte, qui prêcha la première croisade, en 1093, le poète Gresset, le spirituel Voiture et l'astronome Delambre.

SOUS-PRÉFECTURES.

A l'E. : 1° **MONTDIDIER**, ville ancienne, qu'ont habitée plusieurs rois de *France*. C'est la patrie de Parmentier, à qui nous devons la culture de la pomme de terre.

— 2° **PERONNE**, ville très-forte, sur la *Somme*, et qui se glorifie de n'avoir jamais été prise.

Dans son arrondissement se trouvent la ville et le château-fort de *Ham*, patrie du général Foy et prison d'État.

A l'O. : 3° **ABBEVILLE**, ville forte, sur la *Somme*, très-industrieuse et commerçante en toiles, en draps, en moquettes. C'est la patrie du poète Millevoye.

Près de cette ville est *Crécy*, où, en 1346, les Anglais, vainqueurs de Philippe de Valois, firent pour la première fois usage du canon.

AU N. : 4° **DOULLENS**, que sa double citadelle rend très-forte.

Parmi les autres villes, on remarque *Saint-Valery*, à l'embouchure de la *Somme*; *Roze*, très-commerçante en grains, et *Albert*, où se trouvent de curieuses pétrifications.

17° Leçon. — Territoire hydrographique du Rhin.

237. Ce territoire se compose de 9 départements, formés de l'*Alsace*, de la *Lorraine*, de la *Champagne*, de la *Flandre* et de l'*Artois*.

Boniface. *Géographie*.

238. Le département du HAUT-RHIN (1), 464 466 habitants (*Alsace*), limité par le fleuve de ce nom, est fertile principalement en vins et en tabac. Ses établissements d'industrie sont nombreux.

CHEF-LIEU.

COLMAR, sur la *Lauch*, ville très-commerçante en toiles et en soieries imprimées, en toiles de coton, en vins, en grains, etc. C'est le siège d'une cour royale.

Dans son arrondissement est *Sainte-Marie-aux-Mines*, où l'on exploite une riche mine de cuivre et de plomb argentifère. On y remarque aussi *Neuf-Brisach*, petite ville, place forte de première classe, près du *Rhin*.

SOUS-PRÉFECTURES.

Au S. : 1° ALTKIRCH, petite ville, dans l'arrondissement de laquelle on remarque *Mulhouse*, ville très-industrieuse qui possède de riches manufactures de toiles et de soieries peintes.

On y distingue aussi *Huningue*, naguère place très-forte, aujourd'hui démantelée, si vaillamment défendue en 1815 contre les armées alliées par une très-faible garnison que commandait le général Barbanègre.

— 2° BELFORT, ville forte et commerçante, dont l'arrondissement est rempli de manufactures, parmi lesquelles se distinguent celles de *Thann*, jolie petite ville, très-commerçante.

239. Le département du BAS-RHIN (2), 560 443 habitants (*Alsace*), arrosé par le *Rhin* et l'*Ill*, très-fertile en céréales, en bons vins, en houblon, en garance, en lin et en tabac, renferme de nombreuses usines et des fabriques considérables de toiles peintes.

CHEF-LIEU.

STRASBOURG, grande ville très-bien fortifiée, sur l'*Ill*, ancienne capitale de l'*Alsace*, siège d'un évêché, et patrie des généraux Kléber et Kellermann et du

spirituel académicien Andrieux. Cette ville, remarquable par son industrie, est le centre d'un immense commerce entre la *France*, la *Suisse* et l'*Allemagne*. La flèche de sa cathédrale est admirable; elle est haute de 186 mètres.

Son arrondissement possède de nombreuses manufactures de toiles de coton, d'indiennes, de grosse quincaillerie, etc. On y remarque *Haguenau*, ville très-industrieuse.

SOUS-PRÉFECTURES.

AU N. : 1° WISSENBURG, place forte, dans l'arrondissement de laquelle se trouve *Niederbronn*, célèbre par ses eaux minérales.

AU S. : 2° SCHELESTADT OU *Sélestat*, place forte, sur l'*Ill*. Elle renferme beaucoup de brasseries.

Dans son arrondissement il y a une belle manufacture d'armes blanches.

— 3° SAVERNE, ville ancienne, qui fait un commerce considérable de bois.

Dans son arrondissement se trouve *Bouxwiller*, petite ville commerçante en grosses étoffes et en produits chimiques.

240. Le département de la MOSELLE (3), 440 312 habitants (*Lorraine*), traversé par la *Moselle*, entrecoupé de forêts et riche en mines de fer, produit abondamment des céréales, du vin et des fromages. Il s'étend le long de la frontière de la *Prusse*.

CHEF-LIEU.

METZ, place très-forte, sur la *Moselle*, siège d'un évêché et d'une cour royale; c'est en outre une ville manufacturière très-commerçante, qui possède plusieurs écoles militaires. Parmi les personnages célèbres qu'elle a vus naître, on distingue Fabert, qui s'éleva par son propre mérite au grade de maréchal de France, et l'historien Lacretelle.

SOUS-PRÉFECTURES.

A l'E. : 1° SARREGUEMINES, sur la *Sarre*, où l'on fabrique des vases de faïence et de porcelaine, ainsi que des tabatières de carton.

A l'O. : 2° BRIEY, dont l'arrondissement possède des usines, des verreries et des papeteries.

Au N. : 3° THIONVILLE, ville forte et commerçante, sur la *Moselle*. En 1792, cette ville a soutenu un siège glorieux contre les Prussiens.

Dans son arrondissement, ainsi que dans tout le département, l'industrie est très-active.

241. Le département de la MEURTHE (4), 444 603 habitants (*Lorraine*), arrosé par la *Meurthe*, la *Moselle* et la *Sarre*, est montagneux, boisé et fertile. Il y a de nombreuses mines, dont plusieurs abondent en sel.

CHIEF-LIEU.

NANCY, grande et belle ville, sur la *Meurthe*, ancienne capitale de la *Lorraine*, et siège d'un évêché et d'une cour royale. Son commerce consiste en broderies, dentelles, lainages et autres produits de ses fabriques. Elle possède une école forestière.

Le célèbre graveur Callot et le poète Saint-Lambert y sont nés, et c'est sous ses murs qu'en 1477 périt Charles le Téméraire, dernier duc de Bourgogne.

SOUS-PRÉFECTURES.

Au S. : 1° LUNÉVILLE, jolie ville, sur la *Vezouze*, près de la *Meurthe*, où résida et mourut Stanislas, roi de Pologne.

Dans son arrondissement, à *Baccarat*, est une manufacture de cristaux qui occupe plus de 3 000 ouvriers.

A l'E. : 2° SARREBOURG, sur la *Sarre*, qui possède des verreries, de belles manufactures de glaces, de faïence et de porcelaine peinte.

Au N. : 3° CHÂTEAU-SALINS, connu par ses salines, qui sont considérables.

Dans son arrondissement se trouvent *Vic* et *Dieuze*, dont les salines sont importantes; on y remarque surtout des mines de sel gemme.

A l'O. : 4° TOUL, ville ancienne, sur la *Moselle*.

242. Le département des VOSGES (5), 419 692 habitants (*Lorraine*), arrosé par la *Moselle*, la *Meurthe*, la *Meuse*, la *Sarre* et la *Saône*, est montagneux, fertile en céréales et surtout en fruits, couvert de belles forêts, d'excellents pâturages, et riche en mines et en carrières. C'est un des départements les plus pittoresques.

CHEF-LIEU.

ÉPINAL, sur la *Moselle*. Son arrondissement renferme des papeteries et des forges considérables.

Bains, fréquenté pour ses eaux thermales, a de nombreuses fabriques de fer-blanc. *Rambervilliers*, ville industrielle et commerçante, se trouve aussi dans cet arrondissement.

SOUS-PRÉFECTURES.

A l'E. : 1° REMIREMONT, sur la *Moselle*, ville manufacturière et commerçante en toiles de coton, en basin, et surtout en denrées du département.

Dans son arrondissement, au S.-O., se trouve *Plombières*, célèbre par ses eaux minérales.

— 2° SAINT-DIE, sur la *Meurthe*, siège d'un évêché, et dont les environs possèdent des forges et des papeteries.

On y remarque aussi le bourg de *Gérardmer*, renommé pour ses fromages dits de *Géromé*.

A l'O. : 3° MIRECOURT, connu pour ses instruments de musique.

— 4° NEUFCHATEAU, jolie ville, dont le commerce consiste principalement en clouterie. Dans son arrondissement on remarque le village de *Domremy*, où naquit l'héroïne Jeanne d'Arc, en 1412.

On y trouve aussi la petite ville de *la Marche*, patrie du maréchal Victor, duc de Bellune.

243. Le département de la **MEUSE** (6), 326 372 habitants (*Lorraine*), traversé par la *Meuse*, est montagneux, boisé, riche en mines de fer, et abondant en céréales, en légumes et en arbres à fruits. Ses pâturages, qui sont excellents, nourrissent des bestiaux et des chevaux de petite race.

CHEF-LIEU.

BAR-LE-DUC, sur l'*Ornain*, dont les vins et les confitures de groseilles sont renommés, et qui fait un commerce considérable des produits de ses manufactures. C'est la patrie du maréchal Oudinot.

Ses environs renferment des forges considérables.

SOUS-PRÉFECTURES.

AU S. : 1^o **COMMERCY**, jolie ville, sur la *Meuse*, qui a des manufactures de toiles de coton et des filatures.

AU N. : 2^o **VERDUN**, place forte, sur le même fleuve et siège d'un évêché, est renommé pour ses dragées. C'est la patrie de Chevert, qui, comme Fabert, s'éleva par son propre mérite aux premiers grades de l'armée.

Son arrondissement renferme des forges et des verreries. On y remarque aussi *Varennes*, où, en 1791, fut arrêté l'infortuné Louis XVI.

— 3^o **MONTMEDY**, place forte, prise par les Français en 1657.

Dans son arrondissement est la petite ville de *Dun*, où l'on s'occupe beaucoup de la fabrication des allumettes.

244. Le département des **ARDENNES** (7), 319 167 habitants (*Champagne*), arrosé par la *Meuse* et l'*Aisne*, tire son nom des forêts qui couvrent les montagnes dont est dominée la partie septentrionale; il est fertile en

fruits et en vignes au centre, et en grains dans la partie arrosée par l'*Aisne* : ailleurs, il est généralement stérile.

Ses mines de fer sont considérables, et ses pâturages nourrissent des chevaux et un grand nombre de beaux moutons. L'industrie des habitants s'exerce principalement dans de nombreuses usines et des fabriques de draps.

CHIEF-LIEU.

MÉZIÈRES, ville forte, sur la *Meuse*. Ses tanneries et ses brasseries sont considérables.

Dans son arrondissement est *Charleville*, importante par sa manufacture d'armes, par son commerce en ferromerie, en cuirs et en marbre. Les forges de cet arrondissement sont importantes.

SOUS-PRÉFECTURES.

A l'E. : 1° **SEDAN**, la plus grande ville du département; elle est renommée pour ses belles manufactures de draps fins. C'est la patrie de Turenne, un des plus illustres généraux que la *France* ait jamais eus.

L'industrie des habitants de cet arrondissement se partage entre la draperie et la ferromerie.


Au S. : 2° **VOUZIER**S, petite ville, sur l'*Aisne*.

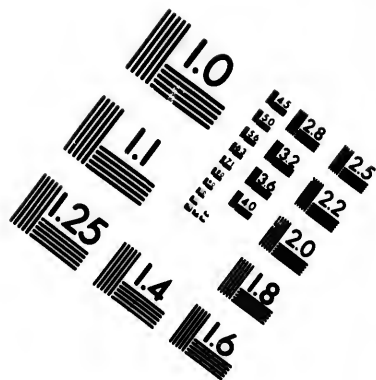
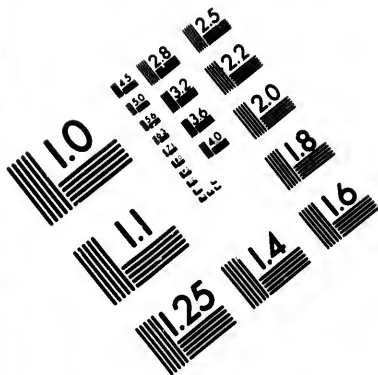
Dans son arrondissement est *Attigny*, qui a été la résidence de quelques rois de *France* et le siège de plusieurs conciles.

A l'O. : 3° **RETHEL**, sur l'*Aisne*, ville ancienne et commerçante, dont les fabriques de lainages sont renommées.

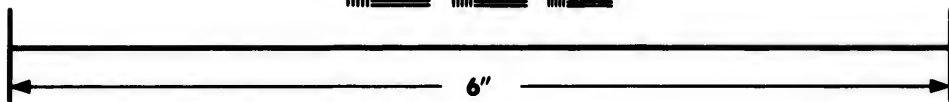

Au N. : 4° **ROCROY**, dans la forêt des *Ardennes*, et fameux par la victoire qu'en 1643 le grand Condé remporta sur les Espagnols.

Dans son arrondissement sont *Givet*, sur la *Meuse*, patrie de Méhul, célèbre musicien : on y fabrique d'excellente colle forte et de la cire à cacheter; et *Fumay*, dont les carrières d'ardoises passent pour être les plus belles et les plus productives de la *France* (30 ou 40 millions d'ardoises par an).





**IMAGE EVALUATION
TEST TARGET (MT-3)**



**Photographic
Sciences
Corporation**

23 WEST MAIN STREET
WEBSTER, N.Y. 14580
(716) 872-4303

1.8
2.0
2.2
2.5
2.8
3.2
3.6
4.0

1.0
1.1
1.2
1.5
1.8
2.0

245. Le département du **NORD** (8), 1 085 298 habitants (*Flandre*), le plus septentrional, arrosé par la *Sambre*, la *Scarpe*, la *Lys* et l'*Escaut*, est fertile en céréales, en plantes oléagineuses et en betteraves cultivées en grand, en tabac, en houblon, en riches pâturages, etc. Il renferme un grand nombre d'usines, de sucreries, de manufactures de toiles fines et de dentelles. C'est, après celui de la *Seine*, le plus riche et le plus peuplé des départements.

CHÉF-LIEU.

LILLE, ville forte de première classe, et très-commerçante, sur la *Deule*; c'est l'ancienne capitale de la *Flandre française*. Son commerce consiste dans toutes les productions du pays et de son active industrie.

Son arrondissement renferme *Roubaix*, dont les manufactures d'étoffes de laine et de coton sont considérables; *Tourcoing*, où l'on fabrique de beau linge de table; *Armentières*, sur la *Lys*, ville commerçante en grains, en briques et en toiles; et le village de *Bouvines*, où, en 1214, Philippe Auguste remporta une victoire signalée sur le comte de Flandre et sur Othon, empereur d'Allemagne.

SOUS-PRÉFECTURES.

A l'E. : 1° **AVESNES**, petite ville forte, dont l'industrie consiste principalement en brasserie et en distillerie de genièvre.

Dans son arrondissement on remarque *Maubeuge*, ville très-forte, sur la *Sambre*, où il y a des fabriques d'ouvrages en fer; *Maroilles* ou *Marolles*, village renommé pour ses fromages, qui se débitent par toute la France; *Malplaquet*, village près duquel, en 1709, il se livra une bataille sanglante entre les alliés, sous la conduite de Marlborough et du prince Eugène, et les Français commandés par Villars, qui fut obligé de céder le champ de bataille; *Laudrecies*, ville forte, sur la *Sambre*, qui a soutenu plusieurs sièges; l'antique *Bavay*, qu'on dit avoir été occupé par Pharamond.

—2° **CAMBRAI**, ville forte et très-ancienne, sur l'*Escaut*, et qui se glorifie d'avoir eu Fénelon pour archevêque;

siège d'un archevêché. Son commerce consiste principalement en batistes, en linons, en percales, en toiles, etc.

Dans son arrondissement, au *Cateau*, est né le maréchal Mortier, duc de Trévise.

— 3° VALENCIENNES, ville forte, sur l'*Escaut*, possède des manufactures de toiles fines, de batistes et de belles dentelles.

Dans son arrondissement on remarque les houillères d'*Anzin*, les plus importantes du royaume : elles occupent 16 000 ouvriers : *Saint-Amand*, sur la *Scarpe*, célèbre par ses eaux et boues minérales ; *Condé*, ville forte, sur l'*Escaut*, où l'on fabrique beaucoup de café-chicorée ; et *Denain*, où, en 1712, le maréchal de Villars répara glorieusement la défaite de *Malplaquet*.

Au S. : 4° DOUAI, ville forte, jolie et bien bâtie, siège d'une cour royale, sur la *Scarpe*. L'urbanité qui distingue ses habitants, les sciences et les arts qu'on y cultive, les monuments qu'on y a fondés, peuvent faire considérer cette ville, qui a été le chef-lieu du département, comme l'Athènes flamande. Le commerce, qui consiste en grains, en lin, en houblon, en toiles fines, en batistes, en percales, etc., n'en est pas moins considérable. Elle possède un bel arsenal et une fonderie royale de canons.

A l'O. : 5° HAZEBROUCK, jolie ville, dans un pays très-fertile.

On y remarque aussi la ville de *Cassel*, sur une montagne très-élevée, d'où l'œil ravi découvre, dans une vaste et riche plaine, 32 villes et 152 bourgs ou villages. Trois batailles remarquables ont été livrées sous les murs de cette ville, en 1071, en 1328 et en 1677.

— 6° DUNKERQUE, belle ville maritime, patrie du célèbre marin Jean Bart.

Dans son arrondissement on remarque *Bergues*, ville très-forte, entrepôt d'un grand commerce de dentelles ; et *Hondschoote*, petite ville, célèbre par la victoire qu'y remportèrent les Français sur les Anglais en 1793.

246. Le département du PAS-DE-CALAIS (9), 685 021 habitants (*Artois*), baigné par le détroit de ce nom, et arrosé par la *Scarpe* et la *Lys*, est très-fertile en céréales, en graines oléagineuses, en houblon, en lin et en betteraves, dont on fabrique une grande quantité de sucre. La pêche y est une des principales branches de l'industrie, ainsi que la confection de la bière et de l'huile.

CHEF-LIEU.

ARRAS, place forte, sur la *Scarpe*, ancienne capitale de l'*Artois*, et siège d'un évêché. Son commerce, qui est considérable, consiste en produits de ses fabriques, tels que huile, sucre, étoffes de laine, dentelles, gazes, linons, etc.

Dans son arrondissement est *Bapaume*, petite ville fortifiée, remarquable par ses fabriques de batiste, de percale, de linon et de gaze.

SOUS-PRÉFECTURES.

AU S. : 1° SAINT-POL, petite ville qui a des eaux minérales.

Azincourt, village où, en 1415, l'armée de Charles VI fut vaincue par Henri V, roi d'*Angleterre*.

A L'O. : 2° MONTREUIL, jolie et forte ville, qui a des fabriques de toiles et de savon noir.

— 3° BOULOGNE, jolie ville maritime, commerçante, et lieu de passage pour l'*Angleterre*.

Dans son arrondissement est *Calais*, ville forte, maritime, qui est le point de communication le plus fréquenté entre la *France* et l'*Angleterre*. Cette ville est célèbre par le dévouement de six de ses principaux habitants, lors du siège qu'en fit, en 1347, Edouard, roi d'*Angleterre*.

AU N. : 4° BETHUNE, ville forte, dans l'arrondissement de laquelle est *Lens*, petite ville qui possède des distilleries considérables d'eaux-de-vie, et auprès de laquelle, en 1643, le grand Condé remporta une victoire éclatante sur les Espagnols.

— 5° SAINT-OMER, ville ancienne, assez commerçante et fortifiée, sur l'*Aa*; patrie de l'abbé Suger, régent du royaume sous Louis VII. On y remarquait naguère les ruines de la belle et vaste abbaye de *Saint-Bertin*, où fut relégué et inhumé Childéric III, dernier roi de la race des Mérovingiens.

C'est dans son arrondissement qu'est le village d'*Enguinegate*, où, en 1513, les Français perdirent une bataille contre les Anglais. La prompte fuite qu'ils furent obligés de prendre fit donner à cette malheureuse affaire le nom de *journée des éperons*.

18° Leçon. — Territoire hydrographique du Rhône.

247. Ce territoire renferme 17 départements, formés de la *Franche-Comté*, de la *Bourgogne*, du *Lyonnais*, du *Dauphiné*, de la *Provence*, du *comtat Venaissin*, du *Languedoc* et du *Roussillon*.

248. Le département de l'AIN (1), 355 694 habitants (*Bourgogne*), arrosé par l'*Ain*, la *Saône* et le *Rhône*, a un sol généralement pierreux et inégal; fertile, aux environs des rivières, en pâturages, en céréales, et surtout en sarrasin, dont on nourrit d'excellente volaille. Il fournit des pierres lithographiques, les meilleures de *France*; ses rivières et ses étangs abondent en poissons. Ce département possède des sites admirables.

CHEF-LIEU.

BOURG, jolie ville bien située, sur la *Reyssouse*, patrie de l'amiral Coligny et de l'astronome Lalande.

SOUS-PREFECTURES.

A L'E : 1° BELLEY, ville ancienne, siège d'un évêché. Dans son arrondissement on exploite les plus belles carrières de pierres lithographiques, et l'on fabrique beaucoup de chapeaux de paille.

— 2° NANTUA, ville très-commerçante, sur les bords du joli lac de ce nom. Charles le Chauve y mourut.

L'industrie est très active dans son arrondissement, on l'on fabrique des toiles de coton, du papier, de la tabletterie, etc.

— 3° GEX, qui fait un grand commerce en bestiaux, en beurre et en fromage.

Dans ses environs est *Ferney*, célèbre par le séjour qu'y fit Voltaire, à qui cette petite ville doit son industrie et sa prospérité.

A l'O. : 4° TRÉVOUX, petite ville, sur la *Saône*, dont l'industrie s'exerce dans l'horlogerie et la bijouterie.

249. Le département du JURA (2), 316 734 habitants (*Franche-Comté*), arrosé par l'*Ain* et le *Doubs*, est entrecoupé de montagnes abondantes en mines de fer, et de riches pâturages où l'on élève beaucoup de bestiaux.

CHEF-LIEU.

LONS-LE-SAUNIER, jolie ville, qui possède un bel établissement de salines et des tanneries considérables.

Son arrondissement renferme des vignobles, de nombreuses usines, et l'on y fabrique beaucoup de fromages dits de Gruyère, dont le débit est considérable.

SOUS-PREFECTURES.

AU S. : 1° SAINT-CLAUDE, siège d'un évêché, et dont l'industrie a pour objet de nombreux ouvrages de tabletterie et de quincaillerie.

Dans son arrondissement il y a des fromageries considérables, des clouteries, des fabriques de chapeaux de paille et de boîtes de sapin.

A l'E. : 2° POLIGNY, jolie ville, qui commerce principalement en bons vins que produit son territoire, et parmi lesquels on remarque celui d'*Arbois*.

Dans son arrondissement, qui renferme des forges considérables, est *Salins*, qui, en 1825, a été presque entièrement incendié; cette ville, reconstruite sur un nouveau

plan, est célèbre par ses salines, qui fournissent annuellement au Gouvernement 400 000 myriagrammes de sel.

AU N. : 3^o DÔLE, sur le *Doubs*; on y cultive en grand beaucoup de fleurs : c'est la plus grande ville du département. Cette ville, autrefois fortifiée, a soutenu 7 sièges : c'est Louis XIV qui l'a démantelée.

Ses environs renferment les ruines d'un amphithéâtre et d'aqueducs romains.

250. Le département de la HAUTE-SAONE (3), 347 627 habitants (*Franche-Comté*), montagneux et couvert de belles forêts, fournit abondamment du fer, de la houille et du marbre. Sa partie méridionale est fertile en céréales, en pommes de terre et en fromages.

CHIEF-LIEU.

VESOUL, sur le *Drugeon*, ville ancienne, dont le commerce consiste en grains, vins, fers, et en produits de ses fabriques, tels que de la toile, de la coutellerie, de la quincaillerie et des ouvrages au tour.

Son arrondissement possède beaucoup de forges et d'usines.

SOUS-PRÉFECTURES.

A l'E. : 1^o LURE, jolie petite ville, où l'on fabrique des tissus de coton et des chapeaux de paille.

Dans son arrondissement, qui renferme des forges et beaucoup de fabriques, on remarque *Luxeuil*, dont les eaux thermales sont renommées.

A l'O. : 2^o GRAY, sur la *Saône*, ville très-commerçante en farines, en fer, en sel, en vins, en fourrages, etc.

Il y a beaucoup de forges dans ses environs.

251. Le département du DOUBS (4), 275 997 habitants (*Franche-Comté*), où coule la rivière de ce nom, est généralement montagneux, et riche en mines de fer,

en pâturages et en vignes. Les montagnes abondent en bois et en plantes aromatiques et médicinales; ses pâturages nourrissent beaucoup de chevaux. Son industrie manufacturière, qui est extrêmement florissante, s'exerce principalement dans l'horlogerie.

CHEF-LIEU.

BESANCON, belle et grande ville très-bien fortifiée, sur le *Doubs*, ancienne capitale de la *Frauche-Comté*, et siège d'un archevêché et d'une cour royale. Elle possède une vaste manufacture d'horlogerie, des manufactures d'armes de toute espèce, des fabriques de toiles, de mousselines, de dentelles, de passementerie, etc. Son commerce est considérable en vins, en liqueurs et en épiceries. Parmi les hommes célèbres auxquels elle a donné le jour, nous citerons l'historien Millot et le maréchal Moncey.

Dans son arrondissement, qui renferme de belles forges, des tréfileries et des papeteries, on remarque la petite ville d'*Ornans*, dont les tanneries sont renommées.

SOUS-PRÉFECTURES.

Au S. : 1° **PONTARLIER**, entrepôt de commerce entre la *Suisse* et la *France*.

Il s'y vend beaucoup de fromages dits de Gruyère, confectionnés dans ses environs, où l'on remarque le fort de *Joux*, dans lequel fut renfermé et mourut Toussaint Louverture, chef de l'insurrection de *Saint-Domingue*; Mirabeau y fut aussi détenu.

Au N. : 2° **BAUME-LES-DAMES**, petite ville industrielle et commerçante.

Dans les environs on exploite de riches carrières de gypse, de marbre, et des mines de fer et de houille.

— 3° **MONTBÉLIARD**, jolie ville, patrie du savant Cuvier, célèbre naturaliste.

Son industrie s'occupe principalement d'horlogerie.

252. Le département du **RHONE** (5), 500 831 habitants (*Lyonnais*), arrosé par le *Rhône* et la *Saône*, est

peu fertile; mais il possède d'excellents vignobles et d'abondantes mines de cuivre. Son industrie manufacturière est très-florissante, et son commerce est immense.

CHEF-LIEU.

LYON, grande et belle ville, la seconde du royaume, ancienne capitale du *Lyonnais*, siège d'un archevêché et d'une cour royale, et située au confluent de la *Saône* et du *Rhône*. Elle est célèbre par ses riches manufactures de soieries, qui occupent près de 90 000 ouvriers; elle possède en outre des fabriques de tulle, de broderies, de passementerie en or et en argent, de chapeaux estimés, etc. Tous ces produits font l'objet de son commerce, qui consiste aussi en vins, en liqueurs, en marrons, etc. Cette ville a donné naissance à plusieurs personnages célèbres, parmi lesquels on remarque les empereurs romains Claude et Marc-Aurèle, le célèbre botaniste de Jussieu, Linguet, avocat renommé, et le maréchal Suchet.

Dans son arrondissement on remarque *Givors*, grand entrepôt de charbon de terre, et dont les verreries sont renommées; *Condrieu*, sur le *Rhône*, qui produit d'excellent vin; *Saint-Genis-Laval*, où l'on fabrique des papiers peints; *Brignais*, petite ville dans une jolie situation, où, en 1361, périrent, dans une bataille, Jacques de Bourbon et son fils.

SOUS-PRÉFECTURES.

AU N. : VILLEFRANCHE-SUR-SAÔNE, qui fait un grand commerce en toiles, en fils, en vins, etc.

Dans son arrondissement est *Tarare*, qui possède des fabriques considérables de mousselines, de broderies de luxe et de toiles de coton. Cet arrondissement renferme aussi une riche mine de cuivre.

253. Le département de l'ARDECHE (6), 364 416 habitants (*Languedoc*), arrosé par le *Rhône* et l'*Ardèche*, est très-montagneux; son sol, qui renferme des traces nombreuses de volcans, est stérile dans une partie et

très-fertile dans l'autre , qui produit des vignes , des céréales , beaucoup de mûriers et de châtaigniers qui fournissent les marrons dits de Lyon.

CHEF-LIEU.

PRIVAS, sur l'*Ouvèze*, petite ville dont l'industrie consiste en soieries et en lainages.

Dans son arrondissement on remarque *Aubenas*, petite ville qui possède de belles filatures de soie : il s'y fait un commerce considérable en vins et surtout en marrons ; *Viviers*, siège d'un évêché, et dans les environs duquel on élève de beaux moutons.

SOUS-PRÉFECTURES.

Au N. : 1° **TOURNON**, petite ville, sur le *Rhône*, qui possède un important collége.

Dans son arrondissement est la ville d'*Annonay*, célèbre par ses belles papeteries : c'est la patrie de Montgolfier, inventeur du papier vélin et des aérostats. On y distingue aussi *Saint-Péray*, dont le vin est très-estimé.

A l'O. : 2° **L'ARGENTIÈRE**, petite ville très-industrieuse qui commerce en soieries, et dont l'arrondissement renferme de nombreuses curiosités naturelles.

254. Le département du **GARD** (7), 376 052 habitants (*Languedoc*), arrosé par le *Rhône* et le *Gard*, riche en mines de fer et de zinc, n'est fertile qu'au S., où il produit abondamment du blé, des légumes, des plantes médicinales et tinctoriales¹, des châtaigniers, des arbres fruitiers parmi lesquels on remarque beaucoup de mûriers et d'oliviers ; il y a aussi de bons vignobles.

CHEF-LIEU.

NIMES, ancienne et célèbre ville, siège d'un évêché et d'une cour royale, et dont le commerce, qui est con-

1. C'est-à-dire propres à la teinture, comme la *garance*, l'*orseille*, le *pastel*, la *guède*, le *safran*, etc.

sidérable, consiste en soieries, en toiles peintes, en châles, en velours, produits de ses nombreuses fabriques. Cette ville, patrie de Jean Nicot, à qui l'on doit l'importation du tabac (en 1659), possède de superbes monuments d'antiquité, parmi lesquels on cite les arènes, et le pont du *Gard*, qui est dans ses environs.

Dans son arrondissement se trouvent *Beaucaire*, dont la foire annuelle (le 22 juillet) est la plus considérable de l'*Europe*; *Aigues-Mortes*, où saint Louis s'embarqua, en 1248, pour la *Palestine*, et dont le port est aujourd'hui à 8 kilomètres de la mer. Près de cette ville il y a des salines considérables.

SOUS-PRÉFECTURES.

A L'E. : 1° *UZÈS*, ville fort ancienne et commerçante.

Dans son arrondissement, qui produit l'excellent vin de *Tavel*, on fabrique du papier, du carton, de la toile, etc. On y remarque aussi le *Pont-Saint-Esprit*, célèbre par son pont sur le *Rhône*.

A L'O. : 2° *LE VIGAN*, patrie du chevalier d'Assas, qui périt victime de son dévouement ¹.

Dans son arrondissement est le château de *Florian*, berceau du littérateur de ce nom.

AU N. : 3° *ALAIS*, ville très-commerçante, qui possède des fabriques de rubans de soie, de lainages et de passementerie, des verreries, des tanneries, etc.

Son arrondissement s'exerce dans le même genre d'industrie.

255. Le département de l'*ISÈRE* (8), 588 660 habitants (*Dauphiné*), arrosé par le *Rhône* et l'*Isère*, est très-montagneux et riche en sites pittoresques. Il abonde en céréales, en chanvre, en excellents pâturages, en fruits, en châtaigniers, etc., renferme des curiosités naturelles, et possède une mine d'or non exploitée, une d'argent qui est de quelque rapport, et une de plomb dont le produit est considérable.

1. Surpris la nuit, en 1760, par les ennemis qui allaient envelopper l'armée française, et menacé d'une mort certaine s'il jetait un seul cri : *A moi ! Auvergne*, s'écria-t-il, *ce sont les ennemis*. Il tomba percé de coups.

CHEF-LIEU.

GRENOBLE, ville forte et très-ancienne, sur l'*Isère*, et qui fut la capitale du *Dauphiné*. Elle est le siège d'un évêché et d'une cour royale, et possède des ganteries renommées, des fabriques de toiles et de pelletteries, et fait un commerce considérable de ces divers objets, ainsi que de vins, de liqueurs, de fromages, etc. C'est la patrie de l'historien Mably et de Condillac, du célèbre mécanicien Vaucanson et du ministre Casimir Périer.

Ses environs offrent à la curiosité : le château où naquit Bayard, surnommé le Chevalier sans peur et sans reproche ; les grottes de *Sassenage*, joli bourg dont le fromage est très-estimé, et le célèbre monastère de la Grande Chartreuse. Dans son arrondissement se trouve *Voiron*, qui possède une manufacture d'armes blanches et des fabriques de toiles renommées.

SOUS-PRÉFECTURES.

A l'O. : 1° **SAINTE-MARCELLIN**, petite ville qui commerce en vins et en marrons.

Dans son arrondissement est le bourg de *Rives*, renommé pour sa papeterie, ses aciéries et ses fabriques de toiles.

— 2° **VIENNE**, sur le *Rhône*, ancienne et célèbre ville, résidence du préfet des *Gaules* sous les Romains. Elle possède d'importantes fabriques de draps croisés, de toiles, des papeteries, etc.

Dans son arrondissement, la *Côte-Saint-André* est renommée pour ses liqueurs.

Au N. : 3° **LA TOUR-DU-PIN**, petite ville, dans l'arrondissement de laquelle est *Bourgoin*, où l'on fabrique beaucoup d'indiennes, de calicots et de toiles d'emballage.

256. Le département de la **DROME** (9), 311 498 habitants (*Dauphiné*), arrosé par le *Rhône*, l'*Isère* et la *Drôme*, montagneux au N.-E., n'est fertile que vers les bords du *Rhône*, où l'on cultive avec succès le mûrier et la vigne. On y élève beaucoup de vers à soie. Le vin de la côte du *Rhône* est très-estimé.

CHEF-LIEU.

VALENCE, sur le *Rhône*, ville forte très-ancienne, siège d'un évêché. Son industrie a pour objet les toiles peintes, les soieries et la papeterie. Son commerce consiste principalement en vins de la côte du *Rhône* et en fruits du Midi.

Dans son arrondissement, où l'on récolte les vins de l'Érmitage et de Côte-Rôtie, on remarque *Romans*, ville industrielle et commerçante, et beaucoup de fabriques de draps, de soieries, et des papeteries.

SOUS-PRÉFECTURES.

Au S. : 1° **NYONS**, dans les environs duquel on élève beaucoup de vers à soie.

— 2° **MONTÉLIMAR**, jolie ville, dont l'industrie consiste en tannerie, en corroierie, en soierie et en lainage.

Ses environs, qui sont très-pittoresques, possèdent aussi beaucoup de fabriques. *Dieu-le-Fit*, dont les eaux minérales sont renommées, a des teintureries de draps et des fabriques de bonne poterie.

A l'E. : 3° **DIÉ**, sur la *Drôme*, dont le vin blanc ou *clairrette* est estimé, et dont l'arrondissement renferme beaucoup d'antiquités.

257. Le département de **VAUCLUSE** (10), 251 081 habitants (*comtat Venaissin, comtat d'Avignon et principauté d'Orange*), limité par le *Rhône* et la *Durance*, entrecoupé de coteaux, de plaines et de marécages, est généralement fertile, surtout en fruits de toute espèce et en plantes tinctoriales. On y élève beaucoup de vers à soie, d'abeilles et de bêtes à laine. Ses rivières produisent d'excellent poisson.

CHEF-LIEU.

AVIGNON, grande et belle ville, très-ancienne, sur le *Rhône*, qui fut la capitale du *comtat d'Avignon* et, pendant 68 ans, la résidence des papes. Siège d'au

archevêché. Cette ville, qui a vu naître le brave Crillon, le peintre Joseph Vernet et l'abbé de Boulogne, célèbre prédicateur, possède beaucoup d'établissements d'industrie, dont les produits sont de la soierie, des indiennes, des cordes d'instruments, du cuir, du papier, etc.

Dans son arrondissement se trouve la célèbre fontaine de *Vaucluse*, à laquelle le département doit son nom; c'est une source au milieu de blocs énormes de rochers. On y remarque aussi la ville de *Cavaillon*, qui fait un commerce considérable en soie et en fruits secs.

SOUS-PREFECTURES.

A l'E. : 1° **APT**, ancienne et jolie ville commerçante, ceinte de coteaux couverts de vignes et d'oliviers, et dont les environs renferment beaucoup d'antiquités romaines.

— 2° **CARPENTRAS**, situé au pied du mont *Ventoux*, est une ancienne ville très-commerçante, qui possède des manufactures d'étoffes de laine et de rubans de soie, des teintureries, des tanneries, etc. C'était la capitale du comtat *Venaissin*.

Dans son arrondissement on remarque *Pernes*, patrie de Fléchier, orateur sacré; et *Aurel*, dont les eaux minérales sont estimées.

Au N. : 3° **ORANGE**, ville très-ancienne, qui renferme de beaux restes d'antiquités, au nombre desquelles se trouve un arc de triomphe construit par les Romains.

Dans son arrondissement est né le cardinal Maury, célèbre prédicateur.

258, Le département des **BASSES-ALPES** (11). 156 055 habitants (*Provence*), où coule la *Durance*, est montagneux. Son sol, généralement ingrat, produit des châtaigniers en abondance, des arbres fruitiers, principalement des pruniers, des mûriers et des oliviers. Ses montagnes, couvertes de forêts et de plantes aromatiques.

grave Crillon, Cognac, célèbres manufactures d'industrie, des industries du cuir, du pa-

ore fontaine de son nom; c'est chers. On y retient un commerce

commerçante, d'oliviers, et p d'antiquités

nt *Ventoux*, est qui possède des habitans de soie, tait la capitale

ernes, patrie de eaux minérales

, qui renferme bre desquelles t par les Ro-

Maury, célèbre

ALPES (11), la *Durance*, est at, produit des uitiers, princi- es oliviers. Ses es aromatiques.

sont riches en mines de bismuth¹, de soufre et de cristaux. Ses pâturages nourrissent une grande quantité de gros et de menu bétail; on y élève beaucoup de moutons mérinos.

CHEF-LIEU.

DIGNE, petite ville très-ancienne, sur la *Bléone*, siège d'un évêché, et dans les environs de laquelle il y a d'excellentes eaux minérales.

Moustiers, dans son arrondissement, possède de belles manufactures de porcelaine et de faïence, ainsi que des papeteries.

SOUS-PREFECTURES.

A l'E. : 1° **CASTELLANE**, petite ville, dont les pruneaux sont renommés. Elle est située au pied d'une roche de 97 mètres de haut.

Dans son arrondissement il y a une source salée très-abondante, et à *Colmars* une fontaine intermittente.

— 2° **BARCELONNETTE**, jolie ville, qui commerce en draps Elle est située au pied des *Alpes*, dans une magnifique vallée, sur l'*Ubaye*.

A l'O. : 3° **FORCALQUIER**, petite ville très-ancienne.

Dans son arrondissement on exploite une mine de houille, auprès de *Manosque*, ville commerçante et la plus peuplée du département.

— 4° **SISTERON**, ancienne et forte ville, dans une situation pittoresque, sur la *Durance*, et dont l'arrondissement renferme des mines de plomb, des carrières de marbre, d'albâtre et de plâtre.

259. Le département des HAUTES-ALPES (12), 132 554 habitans (*Dauphiné*), est très-montagneux, et riche en mines et en granit; ses sites sont très-pittoresques, mais son sol n'est fertile que dans la partie méridionale, où il produit des fruits en abondance; ses

1. Metal analogue à l'étain, servant pour les glaces.

pâturages et ses prairies nourrissent beaucoup de bétail. C'est le moins peuplé des départements.

CHEF-LIEU.

GAP, sur la *Luye*, ville très-ancienne, siège d'un évêché, et qui a été souvent détruite par la guerre et les tremblements de terre. On y fabrique beaucoup d'instruments aratoires, ainsi que dans son arrondissement, qui possède des eaux minérales.

SOUS-PRÉFECTURES.

A l'E. : 1° EMBRUN, ville très-ancienne et fortifiée, sur un roc escarpé au pied duquel coule la *Durance*. Son commerce consiste en fruits excellents.

— 2° BRIANÇON, petite ville très-forte, qui passe pour être la plus élevée du royaume, et près de laquelle se trouve la source de la *Durance*.

Son territoire renferme des carrières de craie estimée, du cristal de roche, des mines de plomb et de soufre.

260. Le département des BOUCHES-DU-RHONE (13), 375 003 habitants (*Provence*), que borde la *Durance* au N. et où se termine le cours du *Rhône*, situé sous un climat très-chaud et très-sec, produit peu de céréales, mais abonde en vignobles, en oliviers, en orangers, en arbres fruitiers et en plantes aromatiques. L'industrie manufacturière et le commerce y sont très-florissants.

CHEF-LIEU.

MARSEILLE, grande ville maritime, au N.-E. du golfe du *Lion*, sur la *Méditerranée*, une des plus anciennes de la *France*, et des plus importantes par sa population et son commerce, tant à l'intérieur qu'à l'extérieur, qui consiste en huile d'olive, en anchois, en excellent savon, en tabac, en liqueurs fines, en vins, etc. Son industrie est très-étendue et très-active. C'est le siège d'un évêché, la troisième ville du royaume, et le centre de notre commerce avec l'Orient. Parmi les per-

sonnages célèbres auxquels elle a donné naissance, on cite le poète latin Pétro, le sculpteur Puget, le prédicateur Mascaron et le grammairien Du Marsais.

Dans son arrondissement sont *la Ciotat*, petite ville maritime, dont les vins muscats et les fruits secs sont très-estimés; *Cassis*, autre ville maritime, patrie de l'abbé Barthélemy, l'auteur du Voyage d'Anacharsis : ses vins muscats sont aussi en réputation; *Aubagne*, ville très-ancienne; *Roquevaire*, petite ville d'où l'on exporte d'excellentes figues et de beaux raisins muscats.

SOUS-PREFECTURES.

A l'E. : 1° *Aix*, grande et belle ville, ancienne capitale de la *Provence*, siège d'un archevêché et d'une cour royale; elle possède des bains d'eaux minérales très-fréquentés. Son commerce est considérable en huile d'olive, en eaux-de-vie, en vins, en fruits secs, et en produits de ses fabriques, tels que draps, velours et indiennes. Elle a donné naissance à un grand nombre d'hommes célèbres, parmi lesquels on remarque le botaniste Tournefort, les frères Vanloo, peintres, et Vauvenargues, écrivain philosophe.

Son arrondissement renferme des mines de houille et des salines. On y remarque *Salon*, ville commerçante et industrielle, patrie de Nostradamus, médecin et astrologue.

A l'O. : 2° *ARLES*, ville très-ancienne, sur le *Rhône*, qui fut la métropole des *Gaules*, et qui offre, ainsi que son arrondissement, de nombreux vestiges de la domination romaine. Son commerce est actif, et l'on y fait d'excellents saucissons.

On y remarque aussi *Tarascon*, ville importante par son commerce et son industrie, sur le *Rhône*, qui la sépare de *Beaucaire* (Gard); c'est l'ancienne résidence des comtes de Provence.

261. Le département du *VAR* (14), 328 010 habitants (*Provence*), limité par le *Var*, qui le sépare du *Piémont*, est dominé au N. par de hautes montagnes, et il est riche en simples, en fleurs odoriférantes, en vins, en fruits excellents et en marrons. On y exploite des carrières de beau marbre.

CHEF-LIEU.

DRAGUIGNAN, jolie ville, dans une situation délicieuse. On y fabrique de grosses étoffes de laine, des produits chimiques, du savon et de l'huile, etc.

Dans son arrondissement, qui possède beaucoup d'huileries, on remarque les villes maritimes de *Saint-Tropez* et de *Fréjus*: celle-ci est le siège d'un évêché; le bourg du *Luc* y est renommé pour ses marrons.

SOUS-PREFECTURES.

A l'E. : 1^o **GRASSE**, qui fait un commerce considérable en essences, en parfumerie, en liqueurs et en cuirs. Cette ville, qui est très-élevée, jouit d'une des plus belles vues de la *France*.

Son arrondissement, très-fertile, renferme les villes maritimes d'*Antibes* et de *Cannes*; c'est dans le golfe Juan, près de celle-ci, que Napoléon débarqua en 1815.

A l'O. : 2^o **TOULON**, grande et belle ville maritime, le premier des cinq ports militaires.

Dans son arrondissement est la ville d'*Hyères*, patrie de Massillon, célèbre orateur sacré; elle a donné son nom à un groupe d'îles situées dans la *Méditerranée*, et renommées pour la douceur et la salubrité de leur climat, mais dont la fertilité a bien dégénéré.

— 3^o **BRIGNOLLES**, dont les prunes sont très-recherchées, et dans l'arrondissement de laquelle il y a beaucoup de tanneries et de papeteries. Son climat est délicieux, et c'est la patrie de Raynouard, poète tragique et savant philologue.

262. Le département de l'**HÉRAULT** (15), 367 343 habitants (*Languedoc*), arrosé par l'*Hérault*, entrecoupé de montagnes et de plaines, est fertile en plantes médicinales et tinctoriales, en fruits du Midi¹ et en vignes; ses pâturages sont excellents, et nourrissent de

1. Ces fruits sont des olives, des figues, des mûres, des amandes, des melons verts, connus sous le nom de pastèques, des citrons, des oranges, etc.

nombreux bestiaux et de beaux moutons; son littoral est parsemé d'étangs, et l'on y exploite de beau marbre blanc.

CHEF-LIEU.

MONTPELLIER, grande et belle ville, ancienne capitale du *Bas-Languedoc*, siège d'un évêché et d'une cour royale, et qui possède une célèbre école de médecine et de nombreuses distilleries. Ses fabriques de draps, de cotonnades et de produits chimiques sont considérables, et son commerce est très-étendu.

Dans son arrondissement on remarque *Frontignan* et *Lunel*, renommés pour leurs vins; *Ganges*, pour ses bas de soie; *Balaruc*, pour ses eaux thermales; et *Cette*, ville maritime considérable, dans les environs de laquelle il y a beaucoup de marais salants.

SOUS-PRÉFECTURES.

A l'O. : 1° **BÉZIERS**, ville très-ancienne, dans une charmante situation. Cette ville, qui a été le théâtre d'affreux massacres pendant les guerres de religion, a donné naissance à Riquet, à qui l'on doit le célèbre canal du *Midi*.

Dans son arrondissement sont *Pézénas*, centre de marchés considérables pour les eaux-de-vie et les esprits, et qui possède d'ailleurs de nombreux établissements industriels; *Agde*, ville maritime très-commerçante, sur l'*Hérault*.

— 2° **SAINTE-PONS**, petite ville qui a des fabriques de draps.

Au N. : 3° **LODÈVE**, qui renferme d'importantes manufactures de draps pour l'habillement des troupes.

De semblables manufactures sont établies dans son arrondissement.

263. Le département de l'**AUDE** (16), 284 288 habitants (*Languedoc*), arrosé par l'*Aude* et le canal du *Midi*, abonde en céréales, en vignes, en pâturages, en plantes potagères, en pommes de terre, en fruits et en châtaignes. On y élève des abeilles et de la volaille

Boniface. *Géographie.*

en grande quantité. Ses marais salants sont très-productifs.

CHEF-LIEU.

CARCASSONNE, sur l'*Aude*, ville très-ancienne, siège d'un évêché, et dont les manufactures de draps sont considérables; elle en fait un grand commerce avec le Levant¹ et les *Indes*. On y vend abondamment de belle farine.

Son arrondissement, riche en mines de plomb et de cuivre et en carrières de marbre, possède beaucoup de forges.

SOUS-PRÉFECTURES.

A l'E. : 1° **NARBONNE**, une des plus anciennes villes de la *Gaule*, et dont la splendeur est attestée par de nombreux vestiges, fait un commerce considérable en esprits, en eaux-de-vie et en miel renommé.

Ce miel est recueilli à *Corbière*, bourg de son arrondissement, où l'on remarque encore *Sigean*, célèbre par la victoire que Charles Martel y remporta, en 737, sur les Sarrasins.

A l'O. : 2° **LIMOUX**, entrepôt du produit des forges de son arrondissement. Ses vins blancs sont estimés.

— 3° **CASTELNAUDARY**, qui a des manufactures de soieries et de draps.

C'est sous ses murs qu'en 1632 le duc de Montmorency fut vaincu et fait prisonnier par le maréchal Schomberg, qui commandait les troupes de Louis XIII.

264. Le département des **PYRÉNÉES - ORIENTALES** (17), 173 592 habitants (*Roussillon*), arrosé par le *Tet* et le *Tech*, est très-montagneux, et son sol fertile est propre à tous les genres de culture. Il abonde en vignes, en fruits excellents, en oliviers et en céréales; ses mines de fer sont riches et nombreuses. On y élève des abeilles, des bêtes à laine et de belles chèvres. Ses meilleurs vins sont le *grenache*, le *malvoisie* et le vin de *Rivesaltes*.

1. Partie de l'*Asie* baignée par la *Méditerranée* (*Turquie d'Asie*).

CHIEF-LIEU.

PERPIGNAN, ancienne capitale du *Roussillon*, sur le *Tet*, et siège d'un évêché. C'est une ville fortifiée qui a soutenu plusieurs sièges. Il y a des fabriques de draps, des tanneries, et des dépôts considérables de chevaux et de mérinos.

Dans son arrondissement on remarque *Rivesaltes*, petite ville dont les vins muscats sont très-renommés.

SOUS-PRÉFECTURES.

Au S. : 1^o **CÉRET**, petite ville, dans l'arrondissement de laquelle sont *Collioure*, ville forte dont le vin rouge est recherché, et la jolie ville maritime de *Port-Vendres*. *Céret* possède, sur le *Tech*, un pont très-élevé et d'une seule arche de 45 mètres d'ouverture.

A l'O. : 2^o **PRADES**, petite ville, au sud de laquelle s'élève le mont *Canigou*, un des principaux sommets des *Pyrénées*.

Dans son arrondissement on remarque *Mont-Louis* et *Villefranche*, petites villes fortifiées, et le village de *Molitg*, renommé pour ses eaux sulfureuses.

19^e Leçon. — Territoire hydrographique de la Loire.

265. Ce territoire renferme 25 départements, formés des provinces du *Languedoc*, du *Lyonnais*, de la *Bourgogne*, du *Nivernais*, du *Berry*, de l'*Orléanais*, du *Maine*, de la *Bretagne*, de l'*Anjou*, de la *Touraine*, du *Poitou*, de l'*Aunis*, de la *Saintonge* et de l'*Angoumois*, du *Limousin*, de l'*Auvergne*, de la *Marche* et du *Bourbonnais*.

266. Le département de la **HAUTE-LOIRE** (1), 298 137 habitants (*Languedoc*), formé du *Velay* et des *Cévennes*, est arrosé par la *Loire* et l'*Allier*. Le sol, hérissé de montagnes, offre plusieurs volcans éteints; il est riche en mines de houille, et très-fertile en céréales, en graines farineuses, en chanvre, en fruits, et en excellents pâturages qui nourrissent beaucoup de bestiaux.

CHEF-LIEU.

LE PUY, très-ancienne ville, siège d'un évêché, sur le penchant du mont *Corneille*. Il s'y fabrique beaucoup de blondes, de tulles et de dentelles, ainsi que des clochettes et des grelots.

SOUS-PRÉFECTURES.

A l'E. : 1° YSSINGEAUX, qui commerce en dentelles et en bois de construction.

A l'O. : 2° BRIOUDE, sur l'*Allier*, dans une position délicieuse.

Son arrondissement, où se trouve la célèbre abbaye de la *Chaise-Dieu*, renferme d'abondantes mines de houille.

267. Le département de la LOIRE (2), 434 085 habitants (*Lyonnais*), est arrosé par la *Loire*. Le sol en est peu fertile, mais produit abondamment de la houille, du fer et du plomb. Il y croît beaucoup de mûriers et de châtaigniers et d'excellentes pommes de terre.

CHEF-LIEU.

MONTBRISON, sur le *Vizezy*, et qui commerce en toiles, en batistes et en linon.

SOUS-PRÉFECTURES.

Au S. : 1° SAINT-ETIENNE, ville considérable, célèbre par ses manufactures de rubans de soie et d'objets en fer et en acier.

Dans son arrondissement sont *Rive-de-Gier*, où l'on exploite de belles et vastes houillères, et *Saint-Chamond*, ville industrielle, où l'on fabrique beaucoup de rubans et de cordons de soie.

Au N. : 2° ROANNE, sur la *Loire*; c'est l'entrepôt général du commerce de ce fleuve.

268. Le département de SAONE-ET-LOIRE (3), 551 543 habitants (*Bourgogne*), arrosé par la *Saône* et

la *Loire*, que réunit le canal du *Centre*, et traversé par une chaîne de montagnes, prolongement des *Cévennes*, est riche en forêts, en mines, et fournit en abondance des vins fort estimés, du chanvre, des fourrages et des fruits.

CHEF-LIEU.

MACON, sur la *Saône*, ville très-commerçante en vins.

Dans son arrondissement est la petite ville de *Cluny*, célèbre par son ancienne abbaye. On y remarque aussi les territoires de *Pouilly* et de *Thorins*, dont les vignobles sont renommés.

SOUS-PRÉFECTURES.

A l'E. : 1° **LOUHANS**, petite ville, entrepôt du commerce de *Lyon* avec la *Suisse*, et où se trouvent de nombreuses forges.

Au N. : 2° **CHALONS-SUR-SAÔNE**, ville ancienne et très-commerçante, entrepôt considérable de toutes sortes de marchandises pour le nord et le midi de la *France*.

— 3° **AUTUN**, ville très-ancienne, siège d'un évêché, et remarquable par ses antiquités.

Dans son arrondissement est le *Creuzot*, fameux par sa manufacture royale de cristaux dits de *Montcenis*, ses fonderies et ses usines.

A l'O. : 4° **CHAROLLES**, petite ville dont les environs renferment beaucoup de forges, et dans l'arrondissement de laquelle est *Bourbon-Lancy*, petite ville très-ancienne, célèbre par ses eaux minérales.

269. Le département de la **NIÈVRE** (4), 305 350 habitants (*Nivernais*), arrosé par la *Loire*, l'*Allier*, la *Nièvre* et l'*Yonne*, et couvert de forêts et de pâturages, est fertile en céréales, en chanvre et en vins. Ses montagnes abondent en mines de fer.

CHEF-LIEU.

NEVERS, au confluent de la *Nièvre* et de la *Loire*; c'est l'ancienne capitale du *Nivernais*, et le siège d'un

évêché. Son commerce consiste principalement en faïencerie, en verrerie et en grosse draperie. Elle possède une fonderie de canons.

Dans son arrondissement il y a de nombreuses forges.

SOUS-PRÉFECTURES.

A l'E. : 1° CHATEAU-CHINON, sur l'*Yonne*, et qui commerce en bois et en bestiaux.

Au N. : 2° CLAMECY, sur l'*Yonne*, et dont le commerce en bois et en charbon est très-actif.

— 3° COSNE, sur la *Loire*, entrepôt considérable, où l'on fabrique des ancres, de la coutellerie, de la quincaillerie, etc.

Dans son arrondissement se trouvent la *Charité*, qui a la même industrie, et *Pouilly*, dont les vins sont renommés.

270. Le département de MAINE-ET-LOIRE (5), 488 472 habitants (*Anjou*), où se réunissent la *Loire*, la *Maine*, le *Loir*, la *Sarthe* et la *Mayenne*, renferme des mines de houille et les meilleures carrières d'ardoises, qui paraissent inépuisables. Il est fertile en céréales, en lin, en chanvre, en fruits, en vins, et en pâturages qui nourrissent beaucoup de gros bétail.

CHEF-LIEU.

ANGERS, grande ville, sur la *Maine*, siège d'un évêché et d'une cour royale, et ancienne capitale de l'*Anjou*. Il y a une manufacture royale de toiles à voiles, des blanchisseries, des filatures de coton, etc. Les produits du département font l'objet de son commerce.

Dans son arrondissement est *Chalônes*, où l'on fabrique des serges, des siamoises, et près de laquelle on exploite des mines de houille.

SOUS-PRÉFECTURES.

Au S. : 1° SAUMUR, sur la *Loire*, principal entrepôt des productions du pays; il y a une belle école de cavalerie. C'est la patrie de la savante M^{me} Dacier.

— 2° BEAUPREAU, dans l'arrondissement duquel est *Chollet*, célèbre par ses manufactures de toiles et de mouchoirs de coton.

A l'E. : 3° BAUGÉ, où l'on fabrique des étoffes de laine et de la toile.

Au N. : 4° SEGRÉ, qui commerce aussi en toiles.

271. Le département de la MAYENNE (6), 361 392 habitants (*Maine*), traversé par la rivière de ce nom, produit en abondance du chanvre et du lin. On y élève beaucoup d'abeilles et de bestiaux.

CHEF-LIEU.

LAVAL, sur la *Mayenne*, et dont le commerce en belles toiles est considérable. C'est la patrie d'Ambroise Paré, père de la chirurgie en *France*.

SOUS-PRÉFECTURES.

Au S. : 1° CHATEAU-GONTIER, sur la *Mayenne*, et au N. : 2° MAYENNE, qui toutes deux ont des fabriques et des blanchisseries de toiles.

Mayenne a vu naître le vertueux archevêque de Cheverus; *Château-Gontier* fait en outre un grand commerce de fil de lin et de graine de trèfle.

272. Le département de la SARTHE (7), 470 535 habitants (*Maine et Anjou*), arrosé par la *Sarthe* et le *Loir*, n'est fertile que dans certaines parties. Il s'y fait un grand commerce de volaille et de bougie; on y élève aussi beaucoup de bestiaux; ses fruits à cidre sont abondants.

CHEF-LIEU.

LE MANS, ancienne et grande ville, sur la *Sarthe*, autrefois capitale du *Maine*, siège d'un évêché, et très-commerçante en toiles, en fil de Bretagne, en cire, en bougies, en excellente volaille.

SOUS-PRÉFECTURES.

A l'E. : 1° SAINT-CALAIS, et au N. : 2° MAMERS ; cette dernière renferme, ainsi que son arrondissement, des manufactures considérables de grosse toile.

Dans l'arrondissement de *Saint-Calais* se trouve *Château-du-Loir*, petite ville commerçante en vins, en grains, en fruits, etc.

Au S. : LA FLECHE, agréablement située sur le *Loir* ; elle possède une école militaire.

273. Le département d'EURE-ET-LOIR (8), 286 368 habitants (*Orléanais*), arrosé par l'*Eure* et le *Loir*, est très-fertile en pâturages et surtout en céréales, ce qui l'a fait surnommer le Grenier de la France.

CHEF-LIEU.

CHARTRES, sur l'*Eure*, ville ancienne, qui fait un grand commerce en grains, en farines et en excellents pâtés. On y remarque une belle cathédrale. C'est le siège d'un évêché, et la patrie des poètes Desportes et Régnier, et du général Marceau.

Dans son arrondissement est la jolie petite ville de *Maintenon*, patrie de Collin d'Harleville, auteur dramatique.

SOUS-PRÉFECTURES.

Au S. : 1° CHATEAUDUN, très-jolie ville, sur le *Loir*, dont les tanneries sont considérables.

A l'O. : 2° NOGENT-LE-ROUOU, qui commerce en bestiaux, et où l'on fabrique des étoffes de laine.

Au N. : 3° DREUX, dont la fondation est attribuée aux druides¹. C'est la patrie du poète Rotrou, qui, dans une épidémie, se dévoua au salut de ses concitoyens. Dans ses environs, en 1562, il s'est livré une bataille célèbre entre les catholiques et les protestants.

274. Le département du PUY-DE-DOME (9), 587 566 habitants (*Auvergne*), où coulent l'*Allier*, la

1. Prêtres des Gaulois (289).

Dore et la *Sioule*, est couvert de hautes montagnes volcaniques, à l'une desquelles il doit son nom; elles en ont fertilisé le sol, et lui donnent l'aspect le plus pittoresque. Il est riche en mines de fer et de plomb, en houillères, en carrières de marbre et de cristal, et produit abondamment des céréales, des fruits, des légumes, du chanvre, etc.

CHEF-LIEU.

CLERMONT-FERRAND, ville considérable, près du *puy de Dôme*, point le plus élevé de la *Dôme*, siège d'un évêché et ancienne capitale de l'*Auvergne*, est l'entrepôt du commerce de la *Provence* et du *Languedoc*, et renferme beaucoup de fabriques de lainages. C'est la patrie du célèbre philosophe Pascal, de l'abbé Girard, de Thomas et de Chamfort.

Dans son arrondissement on remarque *Billom*, ville industrielle, qui prenait le titre de capitale de la *Limagne*, fertile et riante vallée au milieu de laquelle est situé *Clermont*.

SOUS-PRÉFECTURES.

Au S. : 1° **ISSOIRE**, ville très-ancienne, dans l'arrondissement de laquelle est le village du *Mont-Dor*, renommé pour ses eaux minérales.

— 2° **AMBERT**, qui possède de belles papeteries, et des fabriques de rubans, de dentelles et d'épingles. Ses fromages sont les meilleurs de l'*Auvergne*.

A l'E. : 3° **THIERS**, très-jolie ville, dont le commerce est très-actif en papeterie, en cartonnage, en coutellerie et en quincaillerie.

Au N. : 4° **RIOM**, ville considérable, bâtie en lave. C'est le siège d'une cour royale et la patrie de saint Grégoire de Tours, père de notre histoire, et du général Desaix.

Dans son arrondissement sont *Aigueperse*, qui a vu naître le chancelier Michel de L'hospital et le poète Delille; et *Volvic*, bourg renommé par ses vastes carrières de pierre noire et de lave volcanique.

1. On écrit aussi *Mont-d'Or*, mais à tort, ce nom dérivant de la montagne où naît la *Dore*, qui, en se réunissant à la *Dogne*, forme la *Dordogne*.

275. Le département de l'*ALLIER* (10), 311 361 habitants (*Bourbonnais*), arrosé par l'*Allier*, la *Loire* et le *Cher*, est marécageux et fournit abondamment du poisson. Ses eaux minérales sont célèbres, et il y a beaucoup d'usines; il est riche en bois, en pâturages, en céréales, en légumes, en fruits, et en vins de médiocre qualité.

CHEF-LIEU.

MOULINS, sur l'*Allier*, ancienne capitale du *Bourbonnais*, siège d'un évêché, et renommé pour sa coutellerie. C'est la patrie du maréchal de Villars.

SOUS-PRÉFECTURES.

A l'E. : 1° LA **PALISSE**, qui commerce en grains et en chanvre.

Au S. : 2° **GANNAT**, dans une charmante situation.

A l'O. : 3° **MONTLUÇON**, sur le *Cher*.

C'est dans ce département que se trouvent les célèbres eaux minérales de *Bourbon-l'Archambault*, de *Vichy* et de *Néris*. La première de ces villes a donné son nom à la province et à la famille des Bourbons, dont elle a été le premier patrimoine.

276. Le département du *LOIRET* (11), 318 452 habitants (*Orléanais*), arrosé par la *Loire*, le *Loing* et le *Loiret*, est généralement fertile en céréales, en fruits, en vignes, en pâturages, en bois, et en safran très-estimé. Il y a beaucoup de raffineries, des filatures de coton et de laine.

CHEF-LIEU.

ORLÉANS, grande et belle ville sur la *Loire*, ancienne capitale de l'*Orléanais* et siège d'un évêché et d'une cour royale. Il s'y fait un commerce très-étendu, principalement en vins, vinaigres et eaux-de-vie; ses raffineries de sucre sont renommées. En 1429, assiégée par les Anglais, elle fut délivrée par la valeur de Jeanne d'Arc et de Dunois.

Son arrondissement renferme *Beaugency*, qui fait un grand commerce en vins estimés ; *Olivet*, bourg connu par ses fromages, sa papeterie, ses cristaux et ses indiennes.

SOUS-PRÉFECTURES.

A l'E. : 1° GIEN, ville commerçante, sur la *Loire*.

Dans son arrondissement est *Briare*, qui a donné son nom à un canal qui réunit la *Loire* et la *Seine*.

— 2° MONTARGIS, sur le canal de *Briare*, ville ancienne, près d'une forêt.

Au N. : 3° PITHIVIERS, où se vend le meilleur safran. On y fait d'excellents gâteaux d'amandes et des pâtés d'alouettes renommés.

277. Le département de LOIR-ET-CHER (12), 249 463 habitants (*Orléanais*), arrosé par le *Loir*, le *Cher* et la *Loire*, est fertile, au N. de ce fleuve, en vignes et en pâturages, et marécageux au S. Il renferme une grande partie de la *Sologne*, pays marécageux, pauvre et malsain.

CHEF-LIEU.

BLOIS, ville ancienne, siège d'un évêché, sur la *Loire*; elle commerce en vins, en vinaigres, etc. On y fabrique beaucoup de gants.

Cette ville, qui possède un château riche en souvenirs historiques, est la patrie de Louis XII. Dans son arrondissement est le célèbre château de *Chambord*. On y remarque aussi la petite ville de *Saint-Aignan*, qui fait un grand commerce de pierres à fusil.

SOUS-PRÉFECTURES.

Au S. : 1° ROMORANTIN, qui a beaucoup de fabriques de lainages. C'est l'ancienne capitale de la *Sologne*.

Dans son arrondissement est *Selles-sur-Cher*, petite ville environnée de vignobles, et qui possède des fabriques de drap.

Au N. : 2° VENDÔME, ville ancienne, sur le *Loir*, qui a soutenu plusieurs sièges; elle a vu naître le poète Ronsard; son collège est renommé.

278. Le département du **CHER** (13), 273 645 habitants (*Berry*), arrosé par le *Cher*, la *Loire* et l'*Allier*, très-fertile aux environs de la *Loire*, abonde en céréales, en vin, en chanvre, en châtaignes, et il renferme de belles forêts et d'excellents pâturages, où sont élevés de nombreux moutons dont la laine fine et la chair délicate sont très-estimées.

CHIEF-LIEU.

BOURGES, ville très-ancienne, sur l'*Yèvre* et l'*Auron*, et siège d'un archevêché et d'une cour royale; c'était la capitale du *Berry*. Son commerce en cuirs et en lainages est considérable. Elle a vu naître Louis XI et le célèbre prédicateur Bourdaloue. Sa cathédrale est un des plus beaux monuments gothiques de l'*Europe*.

On remarque dans son arrondissement la petite ville de *Vierzon*, importante par ses forges et ses faïenceries.

SOUS-PRÉFECTURES.

AU S. : 1° **SAINT-AMAND**, ville très-commerçante en grains, en vins et en châtaignes.

AU N. : 2° **SANCERRE**, patrie du maréchal Macdonald. En 1573, elle soutint un siège mémorable contre Charles IX.

279. Le département d'**INDRE-ET-LOIRE** (14), 306 366 habitants (*Touraine*), arrosé par la *Loire*, la *Vienne*, l'*Indre*, le *Cher* et la *Creuse*, est tellement fertile qu'on l'a surnommé le Jardin de la France. Il produit abondamment de bons vins, des grains estimés et d'excellents fruits; ses pâturages nourrissent de nombreux troupeaux. Ce département possède plusieurs châteaux en réputation.

CHIEF-LIEU.

TOURS; sur la rive gauche de la *Loire*, antique et belle ville, siège d'un archevêché et ancienne capitale de la *Touraine*, mais qui a beaucoup perdu de son in-

dustrie et de sa population. Il s'y fait un grand commerce en vins, eaux-de-vie, vinaigres, pruneaux renommés, etc. C'est la patrie du poète Destouches et du littérateur Bouilly.

Amboise, célèbre par son château, est dans son arrondissement.

SOUS-PRÉFECTURES.

Au S. : 1° **LOCHES**, berceau d'Agnès Sorel, et près de laquelle se trouve la *Haye-Descartes*, patrie du philosophe Descartes.

A l'O. : 2° **CHIXON**, ville ancienne et commerçante, où séjourna Charles VII pendant l'occupation de *Paris* par les Anglais.

Dans son arrondissement est la petite ville de *Richelieu*, agrandie et embellie par le ministre de ce nom, qui y avait vu le jour.

280. Le département de l'INDRE (15), 253 076 habitants (*Berry*), arrosé par l'*Indre* et la *Creuse*, et dont le sol est boisé et très-marécageux; il est riche en céréales, et surtout en pâturages, qui nourrissent un grand nombre de moutons et de chevaux.

CHEF-LIEU.

CHATEAUXROUX, jolie ville, sur l'*Indre*, qui fait un grand commerce en grains, en vins, en volaille, en laines, etc.

Son arrondissement possède des forges considérables. On y remarque la petite ville de *Valençay*, dont le château est superbe.

SOUS-PRÉFECTURES.

A l'E. : 1° **LA CHATRE**, jolie petite ville, sur l'*Indre*.

— 2° **ISSOUDUN**, ville assez importante par ses draps.

A l'O. : 3° **LE BLANC**, sur la *Creuse*.

Dans ces trois villes il y a des fabriques de draps et d'autres étoffes de laine.

281. Le département de la **CREUSE** (16), 278 029 habitants (*Marche*), arrosé par la *Creuse*, est montagneux, sablonneux et mal cultivé. Il renferme de bons pâturages, où l'on élève beaucoup de moutons et de bêtes à cornes. On n'y cultive avec avantage que la pomme de terre. L'industrie n'y est remarquable que par la fabrication des tapis.

CHIEF-LIEU.

GUÉRET, très-petite ville, près de la *Creuse*.

SOUS-PREFECTURES.

A l'E. : 1° **AUBUSSON**, célèbre par ses manufactures de tapis.

Dans son arrondissement est *Felletin*, où se fabriquent aussi des tapis et des draps.

— 2° **BOUSSAC**, très-petite ville, sur un rocher escarpé; elle n'a que 700 habitants.

A l'O. : 3° **BOURGANEUF**, petite ville. On y remarque une grande tour dans laquelle résida Zizim, fils de Mahomet II et frère de Bajazet, qui l'avait vaincu.

282. Le département de la **VIENNE** (17), 294 250 habitants (*Poitou*), arrosé par la *Creuse* et la *Vienne*, et dont le sol est entrecoupé de montagnes, de coteaux, de plaines fertiles, de vastes forêts, de landes et de bruyères, produit des grains de toute espèce, beaucoup de vin, de fruits et de légumes; il est fertile en excellents pâturages, qui nourrissent de nombreux troupeaux; on y élève aussi beaucoup d'abeilles.

CHIEF-LIEU.

POITIERS, grande ville très-ancienne, sur le *Clain*, ci-devant capitale du *Poitou*, et siège d'un évêché et d'une cour royale. Il y a des fabriques d'étoffes de laine et des papeteries; elle fait un grand commerce de blé, de vins et d'eaux-de-vie, de laine et de cire.

C'est près de cette ville qu'en 732 Charles Martel défit une armée innombrable de Sarrasins, et qu'en 1356 le roi Jean

perdit contre les Anglais une bataille où il fut fait prisonnier. Dans son arrondissement est le village de *Vouillé*, où en 507 Clovis vainquit Alaric.

SOUS-PRÉFECTURES.

A l'E. : 1° MONTMORILLON, sur la *Gartempe*, où l'on fait des macarons et des biscuits renommés.

Au N. : 2° CHATELLERAULT, dont la coutellerie est très-estimée. Cette ville, qui est sur la *Vienne*, possède des manufactures d'armes.

— 3° LOUDUN, dans l'arrondissement duquel se trouve *Moncontour*, petite ville où, en 1569, Henri III, alors duc d'Anjou, remporta une victoire sur Coligny, chef des huguenots.

Au S. : 4° CIVRAY, sur la *Charente*, petite ville très-ancienne.

283. Le département de la HAUTE-VIENNE (18), 292 848 habitants (*Limousin*), arrosé par la *Vienne* et la *Gartempe*, est montagneux et couvert de châtaigniers. Il renferme d'excellents pâturages, où l'on élève beaucoup de chevaux, estimés pour la beauté de leurs formes, pour leur vigueur et leur agilité. Parmi ses nombreuses manufactures, on distingue celles de porcelaine et des papeteries.

CHEF-LIEU.

LIMOGES, ville ancienne, sur la *Vienne*, siège d'un évêché et d'une cour royale; elle a été la capitale du *Limousin*. Elle possède de belles papeteries, et fait un grand commerce de faïencerie et de chevaux. C'est la patrie de l'illustre chancelier D'Aguesseau.

Dans son arrondissement est *Saint-Léonard*, renommé pour sa papeterie et sa chaudronnerie.

SOUS-PRÉFECTURES.

Au S. : 1° SAINT-YRIEIX, où l'on fabrique de belle porcelaine, de la faïence, et qui possède des forges.

C'est dans son arrondissement qu'est la petite ville de *Chalus*, où Richard Cœur-de-Lion reçut une blessure mortelle.

A l'O. : 2° ROCHECHOUART, dont les environs renferment des mines de fer et un grand nombre de forges et d'usines.

Dans son arrondissement est *Saint-Junien*, centre d'un commerce important en serge et en gants de ses fabriques.

Au N. : 3° BELLAC, où se trouvent des papeteries, ainsi que dans son arrondissement, où l'on récolte de bon vin.

284. Le département des DEUX-SÈVRES (19), 310 205 habitants (*Poitou*), arrosé par la *Sèvre niortaise* et la *Sèvre nantaise*, est fertile en céréales, et présente, sous un aspect très-agréable, de bons vignobles et de riches vallées où l'on nourrit beaucoup de bestiaux, et particulièrement des mulets, regardés comme les meilleurs de l'*Europe*. Ses nombreuses rivières et ses étangs, qui sont fort considérables, abondent en poisson.

CHEF-LIEU.

NIORT, grande ville, sur la *Sèvre niortaise*, dans une charmante situation.

Cette ville a de nombreuses fabriques de gants de daim, des tanneries et des chamoiseries considérables. Ses environs, où l'on fait un grand commerce de mulets et de baudets, possèdent quelques bons vignobles.

SOUS-PRÉFECTURES.

A l'E. : 1° MELLE, petite ville, dans un territoire très-fertile, dont le commerce consiste en lainages, en grains et en bestiaux.

— 2° PARTHENAY, qui possède des fabriques de draps, des tanneries et des corroieries considérables.

Dans son arrondissement sont les forges renommées de la *Meilleraye*.

Au N. : 3° BRESSUIRE, qu'ont ruinée les guerres de la *Vendée*, ainsi que plusieurs villes de son arrondissement. On y fabrique des lainages et de la toile; son commerce consiste principalement en bestiaux.

285. Le département de la LOIRE-INFÉRIEURE (20), 486 806 habitants (*Bretagne*), qu'arrosent la *Loire* et la *Sèvre nantaise*, est généralement humide et malsain. Son sol, uni, parsemé d'étangs et de marais salants, produit du bois, des vignes, des céréales, et beaucoup de fruits à cidre. On y exploite de riches mines de fer, d'étain et de houille.

CHEF-LIEU.

NANTES, grande et belle ville, sur la *Loire*, et siège d'un évêché. C'est une des plus importantes par son commerce à l'intérieur et à l'extérieur, son port y recevant de nombreux vaisseaux.

Dans son arrondissement on remarque le lac de *Grand-Lieu*, le plus considérable de la *France*.

SOUS-PRÉFECTURES.

A l'E. : 1° ANCENIS, sur la *Loire*, petite ville entourée de beaux vignobles.

Son arrondissement renferme des houillères considérables.

Au N. : 2° CHATEAUBRIANT, petite ville où l'on fabrique des étoffes de laine.

Dans ses environs il y a beaucoup de mines de fer et de houille.

A l'O. : 3° PAIMBOEUF, sur la *Loire*, à 16 kilomètres de son embouchure ; cette ville, importante par sa position, est en quelque sorte le port de *Nantes*.

Dans son arrondissement est *Bourgneuf*, ville maritime, au milieu de vastes marais salants, et dont le commerce consiste en poissons, huîtres, sel, etc.

— 4° SAVENAY, petite ville qui commerce en sel et en bestiaux.

Dans son arrondissement est *Guérande*, plus importante, qui fait le même commerce, et qui possède en outre des fabriques de toiles et de cotonnades. Dans ses environs il y a beaucoup de marais salants. A *Saint-Nazaire* est une mine de pierre d'aimant.

286. Le département de la **VENDÉE** (21), 356 453 habitants (*Poitou*), où coulent la *Vendée*, la *Sèvre nantaise* et la *Sèvre niortaise*, est un des plus malsains de la *France*; son territoire varié et fertile est divisé en trois parties : au N., le *Bocage*, pays bien boisé, sillonné et fertilisé par de nombreux ruisseaux, et qui abonde en gras pâturages; au S. et à l'O., le *Marais*, qui renferme beaucoup de marais salants; au centre, la *Plaine*, riche en céréales. Ce département produit une quantité prodigieuse d'excellent chanvre, de blé, d'orge et de beaux légumes. On y élève des bestiaux de belle race.

CHEF-LIEU.

BOURBON-VENDÉE, sur l'*Yon*, ville nouvelle fondée par Napoléon, dont elle a quelque temps porté le nom, et encore peu importante, construite sur l'emplacement de la *Roche-sur-Yon*, détruite dans les guerres de la *Vendée*, qui, pendant longtemps, ont ruiné ce département.

Dans son arrondissement il y a plusieurs papeteries remarquables.

SOUS-PRÉFECTURES.

A l'E. : 1° **FONTENAY-LE-COMTE**, sur la *Vendée*, ville commerçante et industrielle. On y fabrique de la toile, ainsi que dans son arrondissement, où l'on remarque *Luçon*, siège d'un évêché, et dont le cardinal de Richelieu fut évêque.

A l'O. : 2° **LES SABLES-D'OLONNE**, ville maritime, dont le revenu principal consiste dans la pêche.

L'île et la ville de *Noirmoutier*, qui est bien peuplée et assez commerçante, se trouvent dans son arrondissement, ainsi que l'île d'*Yeu*, dont les habitants sont tous marins et le sol presque entièrement stérile.

287. Le département d'**ILLE-ET-VILAINE** (22), 549 419 habitants (*Bretagne*), arrosé par les deux rivières de ce nom, et riche en lin, en chanvre et en fertiles pâturages, où l'on élève beaucoup de vaches qui

fournissent un beurre excellent et des fromages façon de *Gruyère*; son industrie s'exerce dans les toiles, les cuirs, la verrerie, la papeterie, etc.

CHEF-LIEU.

RENNES, ancienne capitale de la *Bretagne*, et siège d'un évêché et d'une cour royale, ville considérable, située au confluent de l'*Ille* et de la *Vilaine*. Elle possède de nombreuses fabriques de toiles, de dentelles, de filets, etc. Son commerce consiste principalement en bon cidre, en beurre de la *Prévalaye*, en cire, en miel, en toile et en papier. Parmi les hommes remarquables qu'elle a vus naître, on cite Kératry, écrivain distingué, et Alexandre Duval, auteur dramatique.

Près de cette ville est né l'illustre guerrier Duguesclin, connétable de France.

SOUS-PRÉFECTURES.

A l'E. : 1° **VITRÉ**, sur la *Vilaine*, ville très-ancienne et industrielle, qui fait un grand commerce en cuirs, en cire, en miel et en toiles à voiles, dont elle possède des fabriques considérables.

— 2° **FOUGÈRES**, dont l'industrie consiste dans les mêmes produits.

Dans son arrondissement est *Saint-Aubin-du-Cormier*, où le duc d'Orléans (Louis XII) fut vaincu et fait prisonnier, en 1488, par le duc de la Trémoille.

Au S. : 3° **REDON**, petite ville maritime, sur la *Vilaine*, entrepôt du commerce de *Rennes*.

A l'O. : 4° **MONTFORT**, petite ville, sur le *Meu*, dans l'arrondissement de laquelle on fabrique beaucoup de fil.

Au N. : 5° **SAINT-MALO**, ville maritime, fortifiée et très-importante, dont le commerce, naguère très-florissant, est encore considérable. C'est la patrie de Duguay-Trouin, célèbre marin.

Dans son arrondissement, où l'on remarque *Cancale*, renommé pour ses huîtres, est né Châteaubriand, le plus célèbre de nos écrivains modernes.

288. Le département du MORBIHAN (23), 446 331 habitants (*Bretagne*), arrosé par la *Vilaine*, l'*Oust* et le *Blavet*, et qui tire son nom d'un golfe qui le baigne ¹, est riche en mines de fer, en pâturages et en marais salants; il est fertile en blé, en chanvre, en lin, en fruits et en plantes potagères. On y élève de beaux chevaux, des bestiaux et des abeilles.

CHEF-LIEU.

VANNES, siège d'un évêché, sur la *Marle*, au fond du *Morbihan*, et au S.-O. duquel est la presqu'île de *Quiberon*; c'est une ville maritime fort ancienne, dont le commerce consiste principalement en poisson salé, en toiles à voiles, en corderie, en beurre, en miel, etc.

Dans son arrondissement on remarque les ruines d'une grande ville détruite par César. On y remarque aussi *Belle-Ile-en-Mer*, qui nourrit de très-beaux chevaux.

SOUS-PRÉFECTURES.

A L'E. : 1° PLOERMEL, petite ville ancienne, dont la population a beaucoup souffert par les sièges qu'elle a soutenus.

A L'O. : 2° LORIENT, grande ville maritime, fondée en 1719 par la compagnie des Indes, et dont le commerce est encore considérable. C'est un des cinq ports militaires.

C'est dans son arrondissement qu'on remarque la jolie ville d'*Auray*, dans une situation pittoresque, et près de laquelle s'est livrée, en 1364, une bataille où Duguesclin fut fait prisonnier; *Hennebon*, qui a été une des plus fortes places de la *Bretagne*, et qui fut si courageusement défendu, en 1342, par la comtesse de Montfort contre l'armée de Charles de Blois; les célèbres monuments de *Carnac*, dont on ignore l'origine, et qui présentent onze rangées de hautes pierres granitiques perpendiculaires à la côte, et au nombre de plusieurs milliers.

— 3° PONTIVY, petite ville, commerçante en toiles. Il y a un bon collège royal.

1. *Mor*, mer, et *bihan*, petite.

289. Le département des COTES-DU-NORD (24), 607 573 habitants (*Bretagne*), qui doit son nom à l'exposition de son littoral, n'est guère fertile qu'en fruits à cidre, en chanvre et en lin. Toute l'industrie s'y exerce dans les toiles. On y remarque des antiquités, dont les principales sont des monuments druidiques ¹.

•
CHEF-LIEU.

SAINT-BRIEUC, jolie ville maritime, sur le *Gouet*, siège d'un évêché, dont le commerce est important, et qui possède des fabriques de draps et de lainages, des filatures de coton, des papeteries, des tanneries, etc.

Dans son arrondissement sont : *Quintin*, renommé pour ses belles toiles de Bretagne, et dont il fait un commerce très-étendu ; *Lamballe*, pour ses fabriques de beaux parchemins, et d'autres villes commerçantes.

SOUS-PRÉFECTURES.

A l'E. : 1° DINAN, ville ancienne et commerçante, sur la *Rance*, qui renferme des fabriques de toiles, de souliers et de chapeaux pour les troupes, et des tanneries considérables.

Au S. : 2° LOUDÉAC, qui possède, ainsi que ses environs, de nombreuses fabriques de toiles, dont l'entrepôt est à *Uzel*.

A l'O. : 3° GUINGAMP, jolie ville bien située, dont l'industrie est la même que les précédentes.

— 4° LANNION, dans l'arrondissement duquel on remarque des restes d'antiquités. Son commerce consiste en productions du pays.

290. Le département du FINISTÈRE (25), 576 068 habitants (*Bretagne*), le plus occidental qui se projette dans la mer, situation à laquelle il doit son nom (*finis terra*, fin de la terre). Un grand nombre de petites ri-

1. Les druides étaient les prêtres des Gaulois et des Bretons, chez lesquels ils jouissaient d'un grand pouvoir.

vières y arrosent de bons pâturages et de belles prairies; il abonde en céréales, en chanvre, en lin, en tabac, en légumes, en arbres fruitiers; on y élève des bêtes à cornes, de bons chevaux et des abeilles; on y exploite des mines de fer, de plomb, de houille et des carrières de marbre granit : ses côtes sont très-poissonneuses, et riches en curiosités naturelles.

CHEF-LIEU.

QUIMPER, ville très-ancienne, siège d'un évêché, agréablement située, au confluent de l'*Odet* et du *Stair*. Il s'y fait un commerce considérable de sardines, de tabac, et des toiles qui s'y fabriquent, ainsi que dans ses environs. Sa cathédrale est un de nos plus beaux monuments gothiques. C'est la patrie du célèbre critique Fréron.

SOUS-PRÉFECTURES.

Au S. : 1° **QUIMPERLE**, qui possède des tanneries considérables et des fabriques de sabots.

Au N. : 2° **MORLAIX**, jolie ville bien située, qui possède une manufacture royale de tabacs, et fait un grand commerce de beurre, de miel et de suif.

— 3° **CHATEAULIN**, petite ville qui fait un grand commerce en saumons, en sardines, en fer et en plomb.

C'est dans son arrondissement, au *Huelgoat*, qu'on exploite de riches mines de plomb, et qu'on remarque la petite ville de *Carhaix*, où naquit le célèbre Latour-d'Auvergne, savant et guerrier, qui ne voulut d'autre titre que celui de premier grenadier de France.

A l'O. : 4° **BREST**, grande et belle ville maritime, un des cinq ports militaires de la *France*, et dont la rade est une des plus belles de l'*Europe*. C'est la ville la plus importante du département.

A 19 kilomètres O. de la côte de son arrondissement, dans l'*Océan Atlantique*, est l'île d'*Ouessant*, qui, en 1778, fut témoin d'un célèbre combat naval entre les Français et les Anglais. La victoire resta incécise.

20^e Leçon. — Territoire hydrographique de la Garonne.

291. Ce territoire renferme 18 départements, formés du *comté de Foix*, du *Languedoc*, de l'*Auvergne*, du *Limousin*, de l'*Angoumois* et de la *Saintonge*, de l'*Aunis*, de la *Guyenne*, de la *Gascogne* et du *Béarn*.

292. Le département de la HAUTE-GARONNE (1), 468 071 habitants (*Languedoc*), arrosé par la *Garonne*, l'*Ariège* et le *Tarn*, produit abondamment du blé, du vin et des fruits. On y élève beaucoup de volaille, et le commerce y est très-actif. Il renferme des mines de plomb et de cuivre et des carrières de marbre.

CHEF-LIEU.

TOULOUSE, sur la *Garonne* et le canal du *Midi*, siège d'un archevêché et d'une cour royale, autrefois capitale du *Haut-Languedoc*, et l'une des plus anciennes et des plus belles villes de *France*. Elle fait un commerce considérable avec l'*Espagne* et l'intérieur de la *France*, et s'honore de posséder la plus ancienne académie littéraire, celle des Jeux floraux, fondée, à ce qu'on rapporte, vers la fin du quatorzième siècle, par Clément Isaure, qui y aurait vu le jour. C'est près de cette ville que le maréchal Soult, en 1814, battit les Anglais avec des forces très-inférieures.

SOUS-PRÉFECTURES.

A l'E. : 1^o VILLEFRANCHE, petite ville, située dans une plaine très-fertile en maïs; on y fabrique des toiles à voiles.

Dans son arrondissement est *Revel*, ville commerçante en toiles.

Au S. : 2^o SAINT-GAUBENS, sur la *Garonne*, seconde ville du département, dont le commerce avec l'*Espagne* est assez considérable.

Dans son arrondissement est *Bagnères-de-Luchon*, célèbre par ses eaux thermales.

— 3° MURET, sur la *Garonne*, qui possède d'importantes fabriques de draps, et dans les environs de laquelle est né l'abbé Sicard, célèbre instituteur des sourds-muets.

293. Le département de l'ARIÈGE (2), 265 607 habitants (*comté de Foix*), arrosé par la rivière de ce nom, est montagneux, et riche en mines de fer et en carrières de marbre. Les principaux produits de son industrie sont des étoffes de laine, des peignes de corne, des objets en fer et en acier, qui se confectionnent dans de nombreuses usines.

CHEF-LIEU.

FOIX, sur l'*Ariège*, ville très-ancienne, capitale de l'ancien comté de ce nom; elle renferme des forges considérables, dont le produit est l'objet principal de son commerce.

Son arrondissement, où l'on remarque *Ax*, renommé par ses 53 sources d'eaux minérales, possède beaucoup de forges, d'usines et de fabriques de lainages.

SOUS-PRÉFECTURES.

A l'O. : 1° SAINT-GIRONS, qui possède de belles papiers, des fabriques d'étoffes de laine, des forges, etc. Son commerce avec l'*Espagne* est considérable.

Son arrondissement, qui renferme *Massat*, célèbre par ses mines, possède des mines d'argent et de cuivre non exploitées, des carrières de marbre et des eaux minérales.

AU N. : 2° PAMIERS, jolie ville, sur l'*Ariège*, siège d'un évêché, et qui a beaucoup de fabriques de lainages.

Dans son arrondissement on remarque la jolie ville de *Mirepoix*, où il y a des usines et des fabriques de peignes de corne.

294. Le département de TARN-ET-GARONNE (3), 239 297 habitants (*Guyenne et Gascogne*), arrosé par le

Turn, la *Garonne* et l'*Aveyron*, est un des plus fertiles du Midi ; il abonde en céréales, surtout en excellent froment, en fruits, en bons pâturages, en safran ; on y élève beaucoup de chevaux, de mulets, d'oies et de canards, ainsi que des vers à soie.

CHEF-LIEU.

MONTAUBAN, sur le *Tarn*, grande et belle ville, siège d'un évêché, et très-commerçante en grains, en épiceries, en drogueries, en étoffes de laine, qui s'y fabriquent dans son arrondissement, où il y a aussi des forges, des tanneries et des papeteries. Ses manufactures de draps de molleton et de bas de soie sont considérables. Cette ville a vu naître Le Franc de Pompignan, poète lyrique, et Ingres, un de nos peintres les plus distingués.

Dans son arrondissement est la petite ville de *Saint-Antonin*, qui fait un commerce considérable en cuirs et en lainage.

SOUS-PRÉFECTURES.

A L'O. : **CASTEL-SARRASIN** et **MOISSAC**, jolies villes, bien peuplées et florissantes, dont le commerce consiste en grains, en farines, en lainages, en tanneries, etc.

Dans l'arrondissement de cette dernière, qui produit d'excellents fruits, est la petite ville de *Valence-d'Agen*, qui fait un commerce considérable de plumes à écrire.

295. Le département du **TARN** (4), 351 656 habitants (*Languedoc*), arrosé par le *Tarn*, non moins fertile que le précédent, produit en outre de bons vignobles, de l'anis et du pastel.

CHEF-LIEU.

ALBY, sur le *Tarn*, siège d'un archevêché, et célèbre par les persécutions exercées sur ses habitants, les Albigeois, dans les guerres de religion. C'est la patrie de l'infortuné navigateur La Pérouse. Il y a de nombreuses manufactures de draps pour les troupes.

Boniface. *Géographie*.

Son arrondissement renferme de belles papeteries et des usines.

SOUS-PRÉFECTURES.

AU S. : 1° CASTRES, grande ville commerçante, qui, ainsi que son arrondissement, a d'importantes manufactures de draps fins, des papeteries, etc.; c'est la patrie du savant Dacier.

Dans son arrondissement est la petite ville de *Sorèze*, qui possède un célèbre institut d'éducation. On y remarque aussi *Mazamet*, dont les manufactures de draps occupent plus de 4000 ouvriers. A *Saint-Amans-la-Bastide* est né le maréchal Soult, duc de Dalmatie.

A L'O. : 2° LAVAUUR, dans l'arrondissement duquel on élève beaucoup de vers à soie. Cette ville possède une grande manufacture de soieries.

— 3° GAILLAC, dont le commerce consiste en bons vins blancs, en eaux-de-vie renommées, en chapellerie, etc.

296. Le département de l'AVEYRON (5), 375 083 habitants (*Guyenne et Gascogne*), arrosé par le *Tarn*, l'*Aveyron* et le *Lot*, peu fertile en céréales, abonde en pâturages et nourrit de nombreux bestiaux. Ses montagnes sont riches en mines de fer. Il correspond à l'ancien *Rouergue*.

CHEF-LIEU.

RHODEZ, sur l'*Aveyron*, siège d'un évêché. C'est une ville ancienne, dont le commerce consiste en chanvre et en objets de laine et de tricot, etc. Elle fournit à l'*Espagne* beaucoup de mulets. Ses environs possèdent de bons vignobles.

SOUS-PRÉFECTURES.

AU S. : 1° SAINT-AFFRIQUE, très-agréablement situé, qui fait un commerce considérable en lainages, et dans l'arrondissement duquel est *Roquefort*, renommé pour ses fromages.

A L'E. : 2° MILHAU, sur le *Tarn*, ville très-ancienne, où l'on fabrique beaucoup de draps, de serges, etc., et

dont les environs sont riches en pêcheurs et en amandiers.

Au N. : 3° ESPALION, sur le *Lot*, jolie petite ville, dont le commerce consiste en draps et en cuirs.

C'est dans son arrondissement qu'est né l'abbé Raynal, écrivain philosophe.

A l'O. : 4° VILLEFRANCHE, sur l'*Aveyron*, jolie ville très-commerçante en grains, en vins, en toiles, en ouvrages de cuivre et de fer.

Dans son arrondissement est le village de *Cransac*, dont les eaux minérales sont estimées.

297. Le département de la LOZÈRE (6), 140 788 habitants (*Languedoc*), qui tire son nom d'une montagne des *Cévennes*, est arrosé par le *Lot*, le *Tarn* et l'*Allier*, qui y prennent leur source; le sol est montagneux et peu fertile, mais il produit beaucoup de châtaigniers, et de bons pâturages qui nourrissent de nombreux troupeaux. On y exploite des mines de fer, de cuivre et de plomb.

CHEF-LIEU.

MENDE, sur le *Lot*, siège d'un évêché; ses fabriques de serges sont très-renommées, ainsi que celles de son arrondissement.

On y remarque la petite ville de *Châteauneuf-de-Randon*, devant laquelle mourut le connétable Duguesclin, en 1380; et celle de *Villefort*, près de laquelle on exploite une mine de plomb argentifère. Il y a une fonderie royale.

SOUS-PREFECTURES.

Au S. : 1° FLORAC, petite ville, commerçante en draps et en toiles.

Son arrondissement possède une mine de soufre.

A l'O. : 2° MARVÉJOLS, petite ville dont le commerce consiste dans les mêmes produits. Son territoire est le plus fertile du département.

298. Le département de LOT-ET-GARONNE (7), 347 073 habitants (*Guyenne et Gascogne*), où coulent la *Garonne* et le *Lot*, et au S. la *Baïse* et le *Gers*, produit des céréales, de bon vin, de beau chanvre, du tabac et d'excellentes prunes.

CHIEF-LIEU.

AGEN, sur la *Garonne*, siège d'un évêché; c'est l'entrepôt du commerce entre *Bordeaux* et *Toulouse*. Ses produits industriels sont de la toile et des étoffes de coton et de laine, et l'on en tire une grande quantité de pruneaux. C'est la patrie du naturaliste Lacépède et de l'érudit Scaliger.

SOUS-PREFECTURES.

A l'E. : 1° VILLENEUVE-D'AGEN, dans l'arrondissement duquel on recueille d'excellents pruneaux.

A l'O. : 2° NÉRAC, sur la *Baïse*, où l'on fabrique du biscuit de mer, et où l'on prépare les terrines de volaille truffée si connues des gastronomes.

— 3° MARMANDE, sur la *Garonne*, ville commerçante.

Dans son arrondissement sont *Tonneins* et *Clairac*, dont le tabac est très-renommé.

299. Le département du LOT (8), 287 739 habitants (*Guyenne et Gascogne*), arrosé par le *Lot* et la *Dordogne*, présente un sol inégal et rocailleux; mais il fournit abondamment des grains, du vin, du chanvre et du safran, des truffes et du gibier.

CHEF-LIEU.

CAHORS, ville très-ancienne, sur une presqu'île formée par le *Lot*, siège d'un évêché; son commerce consiste en vins, en fruits, en truffes, etc. Le poète Clément Marot y a pris naissance.

SOUS-PRÉFECTURES.

A l'E. : 1° FIGEAC, petite ville qui commerce en toiles de coton, et dans les environs de laquelle sont de beaux restes d'antiquités. C'est la patrie du savant Champollion.

A l'O. : 2° GOURDON, petite ville ancienne, qui fait un grand commerce de noix, et dans l'arrondissement de laquelle est le château de *la Motte*, berceau de l'illustre Fénelon.

300. Le département de la GIRONDE (9), 568 034 habitants (*Guyenne et Gascogne*), arrosé par la *Garonne* et par la *Dordogne*, produit en abondance des vins très-renommés et des fruits excellents. C'est le plus important des départements formés de la *Guyenne*.

CHEF-LIEU.

BORDEAUX, ancienne capitale de la *Guyenne* et de tout le gouvernement de *Guyenne et Gascogne*, grande et riche ville maritime, sur la rive gauche de la *Garonne*, siège d'un archevêché; c'est une des premières villes de *France* par sa grandeur, sa beauté et son commerce. C'est la patrie de Berquin, et de Desèze, illustre avocat, un des défenseurs de Louis XVI.

A 18 kilomètres de cette ville, au château de *la Brède*, est né Montesquieu, écrivain célèbre.

SOUS-PRÉFECTURES.

Au S. : 1° BAZAS, ville très-ancienne, dans l'arrondissement de laquelle est *Langon*, fameux par son vin.

A l'E. : 2° LA REOLE, jolie ville, sur la *Garonne*, où se fait un commerce considérable en grains et en farine.

— 3° LIBOURNE, sur la *Dordogne*, très-jolie ville, entrepôt général du commerce de *Bordeaux*.

Dans les environs sont *Coutras*, célèbre par une victoire remportée par Henri IV en 1587, et la petite ville de *Saint-Emilion*, dont les vins sont renommés.

Au N. : 4° BLAYE, ville maritime, sur la *Gironde*.

— 5° **LESPARRE**, capitale du territoire de *Médoc*, dont le vin est très-estimé.

301. Le département de la **DORDOGNE** (10), 490 263 habitants (*Guyenne et Gascogne*), traversé par la *Dordogne*, est fertile en vignes, et produit abondamment beaucoup de champignons et les meilleures truffes de l'*Europe*, à la récolte desquelles on emploie beaucoup de porcs. Ses montagnes renferment de nombreuses mines de fer de qualité supérieure, ainsi que des mines de cuivre, de plomb, etc.

CHEF-LIEU.

PÉRIGUEUX, ville très-ancienne, sur l'*Isle*, ci-devant capitale du *Périgord*; elle est le siège d'un évêché. Son commerce consiste principalement en truffes et en excellente volaille. Ses pâtés de volaille truffée sont très-estimés. Elle possède des papeteries et des distilleries.

SOUS-PRÉFECTURES.

A l'E. : 1° **SARLAT**, qui possède beaucoup de papeteries.

Au S. : 2° **BERGERAC**, jolie ville, sur la *Dordogne*, la plus belle et la plus commerçante du département, et qui possède des forges considérables.

Le célèbre écrivain philosophique Montaigne a vu le jour dans les environs de cette ville.

A l'O. : 3° **RIBÉRAC**, petite ville ancienne, dont les environs présentent des ruines remarquables.

Au N. : 4° **NONTRON**, petite ville dont les tanneries sont importantes, et dont les environs possèdent de nombreuses papeteries.

Son arrondissement renferme des mines de fer, des carrières de granit et des forges considérables.

302. Le département de la **CORRÈZE** (11), 306 480 habitants (*Limousin*), arrosé par la *Corrèze*, la *Dordogne*

et la *Vézère*, est montagneux, riche en mines de fer, de plomb, d'étain, de cuivre, de houille, et abonde en châtaigniers, en arbres à fruits, et en excellents pâturages où l'on élève de bons et forts chevaux et beaucoup de gros bétail. Ses habitants sont très-industrieux.

CHEF-LIEU.

TULLE, sur la *Corrèze*, siège d'un évêché; on y fait un commerce considérable de papier; elle possède des manufactures de dentelles, de bougies, et une manufacture royale d'armes à feu. Cette ville a donné son nom à une espèce de dentelle qu'on y fabriquait autrefois.

SOUS-PRÉFECTURES.

A l'E. : 1° **USSEL**, petite ville, dans l'arrondissement de laquelle se trouve *Bort*, où est né Marmontel, écrivain célèbre.

A l'O. : 2° **BRIVES**, surnommée *la Gaillarde*, à cause de sa situation agréable sur la *Corrèze* et de l'aménité de ses habitants. Elle a une filature considérable de coton, des fabriques de draps, de gaze, de soieries, et fait un commerce assez important en bons vins, en volaille truffée, en châtaignes, etc. C'est la patrie du fameux cardinal Dubois, premier ministre sous la Régence, et du maréchal Brune, si cruellement assassiné à *Avignon* en 1815.

Dans son arrondissement est la petite ville de *Turenne*, berceau de la famille du héros de ce nom.

303. Le département du **CANTAL** (12), 257 423 habitants (*Auvergne*), arrosé par le *Lot* et la *Dordogne*, doit son nom à un pic, le point le plus élevé des montagnes volcaniques dont ce département est hérissé. Quoique le sol en soit généralement stérile, les vallées, qui abondent en lin et en bons pâturages, nourrissent beaucoup de bestiaux, qui fournissent une grande quantité de bons fromages. Les châtaigniers, qui y abondaient, commencent à disparaître dans plusieurs cantons, et la

vigne n'y est plus cultivée : on en attribue la cause à un changement de température.

CHEF-LIEU.

AURILLAC, dans un vallon arrosé par la *Jordane*. Cette ville, dont l'industrie manufacturière consiste en papeterie, dentelles, étoffes de laine, orfèvrerie, chaudronnerie, fait en outre un grand commerce en chevaux, en bestiaux, en chanvre, et en fromages du *Cantal*. C'est la patrie du savant Gerbert, qui fut promu à la papauté sous le nom de Sylvestre II.

SOUS-PRÉFECTURES.

A l'E. : 1° **SAINT-FLOUR**, ville construite en lave et siège d'un évêché ; on y fabrique d'excellente colle forte, du drap et de la toile. Le poëte tragique de Belloy y a pris naissance.

Dans son arrondissement sont les eaux minérales de *Chaudes-Aigues* et de *Sainte-Marie*.

— 2° **MURAT**, petite ville, au pied de très-hautes montagnes, et qui commerce en bestiaux et en chaudronnerie.

A l'O. : 3° **MAURIAC**, ville très-ancienne, dont les environs, très-pittoresques, fournissent beaucoup de houille, d'excellents fromages et de bons bestiaux.

304. Le département du **GERS** (13), 311 147 habitants (*Guyenne* et *Gascogne*), traversé par le *Gers* et la *Baïse*, est entrecoupé de collines et de vallées ; son sol, quoique généralement ingrat, produit beaucoup de vin dont on fait de l'eau-de-vie. On y élève une grande quantité d'oies et de canards.

CHEF-LIEU.

AUCH, ville très-ancienne, bâtie en amphithéâtre sur le *Gers*, siège d'un archevêché. On y fabrique beaucoup de lainages, et elle possède de nombreuses distilleries. C'est l'ancienne capitale de la *Gascogne*. Sa ca-

thédrale, demi-gothique et demi-moderne, est un des plus beaux monuments de la France. C'est la patrie du duc de Roquelaure, si célèbre par son esprit et sa laideur.

Dans son arrondissement est *Vic-Fézensac*, entrepôt du commerce de toutes les productions du pays.

SOUS-PRÉFECTURES.

A l'E. : 1° LOMBEZ, petite ville, dans une plaine fertile.

Au S. : 2° MIRANDE, jolie petite ville, sur la *Baise*, commerçante en vins et en eaux-de-vie.

Au N. : 3° CONDOM, sur la même rivière. On y fabrique beaucoup de plumes à écrire et de bouchons de liège, et il s'y fait un grand commerce d'eaux-de-vie dites d'Armagnac.

— 4° LECTOURE, ville très-ancienne, pittoresquement située sur un rocher que baigne le *Gers*. Les cuirs de ses tanneries sont très-recherchés. C'est la patrie du maréchal Lannes, duc de Montébelllo.

305. Le département des HAUTES-PYRÉNÉES (14), 244 196 habitants (*Guyenne et Gascogne*), arrosé par l'*Adour*, le *Gers* et le *gave de Pau*, est montagnueux, très-pittoresque, et riche en carrières de beau marbre et d'ardoises. Il produit de bons vins et d'excellents pâturages; ses eaux minérales sont les meilleures du Midi.

CHEF-LIEU.

TARBES, sur l'*Adour*, jolie ville bien bâtie, siège d'évêché, et dont le commerce, qui est considérable, se fait en vins blancs, en papier à sucre, en cuirs, en laines, etc. C'est l'ancienne capitale du *Bigorre*.

SOUS-PRÉFECTURES.

A l'E. : 1° BAGNÈRES-DE-BIGORRE, jolie ville, dans une situation délicieuse, et dont les eaux minérales attirent annuellement près de 6 000 étrangers.

C'est dans son arrondissement qu'est le joli bourg de *Campagnan*, dans la charmante vallée de même nom, où l'on exploite des carrières de beau marbre vert et blanc.

A l'O. : 2° *ARGELES*, très-petite ville, dans une belle vallée.

Dans ses environs se trouvent *Barèges*, *Saint-Sauveur* et *Cauterets*, célèbres par leurs eaux minérales et thermales.

306. Le département des **BASSES-PYRÉNÉES** (15), 451 683 habitants (*Béarn*), dont le sol, semblable au précédent, est riche en pâturages, et produit du vin, de beau lin et beaucoup de maïs.

CHEF-LIEU.

PAU, jolie ville, ancienne capitale du *Béarn*, agréablement située sur la rive droite du *gave de Pau*. C'est la patrie de Henri IV, de Gaston de Foix, jeune héros, neveu de Louis XII, et de l'ex-maréchal Bernadotte, compagnon d'armes de Napoléon, et aujourd'hui roi de Suède sous le nom de Charles XIV. On y fait un grand commerce des toiles et des mouchoirs qui s'y fabriquent, de vins, de jambons dits de Bayonne, et de cuisses d'oie dont on fait un mets très-recherché.

Près de cette ville est le joli village de *Jurançon*, dont les vins sont estimés.

SOUS-PRÉFECTURES.

Au S. : 1° *OLORON*, qui fait avec l'*Espagne* un grand commerce de jambons et de salé.

Dans son arrondissement est *Aas* ou les *Eaux-Bonnes*, dont les eaux minérales sont très-fréquentées.

— 2° *MAULEON*, très-petite ville, qui possède un entrepôt de tabac et de poudres.

Au N. : 3° *ORTHEZ*, jolie ville, sur le *gave de Pau*, et dont le commerce consiste principalement en jambons et en sel.

Saliès, ville importante par le même commerce, est dans son arrondissement.

A l'O. : 4° BAYONNE, jolie ville maritime, riche et commerçante, fortifiée, sur l'*Adour*, siège d'un évêché; la plus importante du département, cette ville est l'entrepôt du commerce entre la *France* et l'*Espagne*. On en tire de bon vin; ses jambons et son chocolat sont recherchés. Elle a donné son nom à la baïonnette, qui y fut inventée.

C'est dans son arrondissement qu'est la célèbre distillerie d'*Hendaye* ou *Andaye*, village sur la *Bidassoa*.

307. Le département des LANDES (16), 288 077 habitants (*Guyenne* et *Gascogne*), où coulent l'*Adour* et le *gave de Pau*, doit son nom aux vastes landes dont il est couvert. Ce sol inculte est en partie occupé par une immense forêt de pins et de chênes à liège. On y remarque de grands étangs, dont les environs offrent de belles prairies.

CHÉF-LIEU.

MONT-DE-MARSAN, assez jolie ville, dans une belle situation; c'est l'entrepôt du commerce entre *Bordeaux* et *Bayonne*.

Dans son arrondissement il y a de nombreuses verreries.

SOUS-PRÉFECTURES.

A l'O. : 1° DAX, ville très-ancienne, sur l'*Adour*, célèbre par ses eaux thermales.

C'est dans les environs de *Dax*, au village de *Pouy*, qu'est né saint Vincent de Paule. Dans son arrondissement, vis-à-vis de Bayonne, est la petite ville de *Saint-Esprit*, très-commerçante et presque entièrement habitée par des Israélites.

Au S. : 2° SAINT-SEVER, petite ville, sur l'*Adour*, commerçante en vins, en eaux-de-vie et en huile.

Dans son arrondissement on remarque *Aire*, siège d'un évêché, bâtie sur l'emplacement d'une ville où séjournaient les rois visigoths.

308. Le département de la CHARENTE (17), 367 893 habitants (*Angoumois*, *Limousin* et *Saintonge*), arrosé

par la *Charente*, et dont le sol est très-varié, mais généralement aride, produit du vin et des truffes en abondance, du froment, des menus grains, des fruits et des marrons.

CHEF-LIEU.

ANGOULÈME, ville très-ancienne, siège d'un évêché, autrefois capitale de l'*Angoumois*, sur une hauteur que baigne la *Charente*; il y a de belles et célèbres papeteries, des faïenceries, des fabriques d'étoffes de laine, et des distilleries considérables d'eau-de-vie, ainsi que dans ses environs. C'est la patrie de Balzac, l'un des plus spirituels écrivains du grand siècle.

On y remarque aussi la petite ville de la *Rochefoucauld*, patrie du duc de ce nom, célèbre écrivain moraliste.

SOUS-PREFECTURES.

A l'E. : 1° CONFOLENS, petite ville dont les environs abondent en beaux pâturages.

Au S. : 2° BARBEZIEUX, petite ville commerçante en toiles, en fil et en chapons truffés, et dans l'arrondissement de laquelle il y a d'excellents vignobles.

A l'O. : 3° COGNAC, sur la *Charente*, ville qui fait un commerce considérable en eaux-de-vie fort estimées. C'est la patrie de François I^{er}.

Dans son arrondissement est *Jarnac*, célèbre par une bataille livrée, en 1569, entre les catholiques et les protestants.

Au N. : 4° RUFFEC, petite ville qui commerce en grains, en marrons, en truffes, etc.

309. Le département de la CHARENTE-INFÉRIEURE (18), 460 245 habitants (*Aunis* et *Saintonge*), arrosé par la *Charente*, la *Gironde* et la *Sèvre niortaise*, et dont le sol est généralement plat, est fertile en blé et en vin; il y a de nombreux marais salants sur ses côtes, où abondent les canards-sauvages.

CHEF-LIEU.

LA ROCHELLE, belle ville maritime, sur l'*Atlantique*, et siège d'un évêché. Son commerce, qui a été très-considérable, consiste en vins, en eaux-de-vie, en sel, etc. Elle est célèbre par le siège qu'elle soutint contre le cardinal de Richelieu, en 1628. C'est la patrie du physicien Réaumur.

Dans son arrondissement est l'île de *Ré*, riche en vins et en sel.

SOUS-PRÉFECTURES.

AU S. : 1° **JONZAC**, petite ville où l'on fabrique de la flanelle et d'autres étoffes de laine.

— 2° **SAINTEs**, ville fort ancienne, autrefois capitale de la *Saintonge*, sur la *Charente*, environnée de riches vignobles. Son commerce consiste en vins, eaux-de-vie dites de *Cognac*, laines et bestiaux.

A L'O. : 3° **MARENNEs**, dont les huîtres vertes sont très-estimées. De cette sous-préfecture dépend l'île d'*Oleron*, abondante en sel et en vins.

— 4° **ROCHEFORT**, belle ville maritime, sur la *Charente*; c'est un des cinq ports militaires.

Entre *Roche fort* et *Saintes* on remarque *Taillebourg*, où saint Louis, en 1242, remporta une grande victoire sur les Anglais.

A L'E. : 5° **SAINT-JEAN-D'ANGÉLY**, ville ancienne qui a été la résidence des ducs d'Aquitaine, et dont les environs sont riches en vignes; il s'y fait un grand commerce d'eaux-de-vie.

310. Le département de la **CORSE**, 221 463 habitants (île de la *Méditerranée*), dont le sol montagneux produit de belles et vastes forêts, d'excellents pâturages. des céréales, des vignes, des fruits en abondance. On y exploite beaucoup de mines de fer, de plomb, de cuivre, et de belles carrières de marbre statuaire. Son climat est généralement pur et sain.

CHIEF-LIEU.

AJACCIO, jolie ville maritime, capitale de l'île et siège d'un évêché. C'est la patrie de Napoléon.

SOUS-PRÉFECTURES.

Au S. : 1° **SARTÈNE**, dans l'arrondissement duquel on remarque *Porto-Vecchio*, qui offre un des plus beaux ports de l'Europe et possède la seule saline de la Corse.

On trouve dans le même arrondissement *Bonifacio*, ville ancienne et fortifiée, qui a donné son nom au détroit qui sépare la Corse de la Sardaigne.

A l'E. : 2° **CORTÈ**, jolie ville, au centre de l'île et située au pied du mont *Rotondo*.

Au N. : 3° **BASTIA**, ville maritime, ancienne capitale de la Corse; c'est une forte place de guerre.

— 4° **CALVI**, petite ville maritime agréablement située.

Ancienne division de la France.

311. Avant la division de la France en départements (en 1790), cette contrée se composait de 32 provinces principales ou gouvernements, successivement acquises à la couronne (218), et qu'on peut diviser en cinq régions, selon leur situation géographique.

Le tableau suivant indique la correspondance de l'ancienne division et de la nouvelle.

1	la
2	l'
3	la
4	la
5	l'
6	la
7	la
8	l'O
9	la T
10	le M
11	le M
12	le M
13	la M
14	le M
15	l'A
16	le M
17	l'A
18	la M

312. *Tableau des provinces et des départements qui en sont formés.*

PROVINCES.	CAPITALES.	*	DÉPARTEMENTS QUI EN SONT FORMÉS.
RÉGION SEPTENTRIONALE.			
au N.			
1 la Flandre	<i>Lille</i>	5	Nord.
2 l'Artois	<i>Arras</i>	20	Pas-de-Calais.
3 la Picardie à l'O.	<i>Amiens</i>	8	Somme.
4 la Normandie au S.	<i>Rouen</i>	4	Seine-Inférieure, Eure, Calvados, Manche, Orne.
5 l'Île-de-France à l'E.	<i>Paris</i>	1	Seine, Seine-et-Oise, Seine- et-Marne, Oise, Aisne.
6 la Champagne	<i>Troyes</i>	17	Ardennes, Marne, Aube, Haute-Marne.
7 la Lorraine	<i>Nancy</i>	12	Meuse, Moselle, Meurthe, Vosges.
RÉGION CENTRALE.			
au N.			
8 l'Orléanais à l'O.	<i>Orléans</i>	9	Loiret, Eure-et-Loir, Loir- et-Cher.
9 la Touraine	<i>Tours</i>	22	Indre-et-Loire.
10 le Berry à l'E.	<i>Bourges</i>	23	Indre, Cher.
11 le Nivernais	<i>Nevers</i>	24	Nièvre.
12 le Bourbonnais au S.	<i>Moulins</i>	27	Allier.
13 la Marche	<i>Guéret</i>	32	Creuse.
14 le Limousin	<i>Limoges</i>	16	Haute-Vienne, Corrèze.
15 l'Auvergne	<i>Clermont- Ferrand</i>	11	Puy-de-Dôme, Cantal.
RÉGION OCCIDENTALE.			
au N.			
16 le Maine	<i>le Mans</i>	24	Sarthe, Mayenne.
17 l'Anjou	<i>Angers</i>	13	Maine-et-Loire.
18 la Bretagne	<i>Rennes</i>	14	Ille-et-Vilaine, Côtes-du- Nord, Finistère, Morbi- han, Loire-Inférieure.

Ordre selon la population.

	PROVINCES.	CAPITALES.	DÉPARTEMENTS QUI EN SONT FORMÉS.
19	au centre. le Poitou au S.	<i>Poitiers</i>	22 Vienne, Deux-Sèvres, Vendée.
20	l'Aunis	<i>la Rochelle</i>	29 } Charente-Inférieure, Char-
21	la Saintonge l'Angoumois	<i>Saintes</i> <i>Angoulême</i>	
RÉGION ORIENTALE.			
22	au N. l'Alsace à l'E.	<i>Strasbourg</i>	7 Haut-Rhin, Bas-Rhin.
23	la Franche-Comté à l'O.	<i>Besançon</i>	15 Haute-Saône, Doubs, Jura.
24	la Bourgogne au S.	<i>Dijon</i>	18 Yonne, Côte-d'Or, Saône-et-Loire, Ain.
25	le Lyonnais	<i>Lyon</i>	2 Rhône, Loire.
RÉGION MÉRIDIIONALE.			
26	au centre le Languedoc	<i>Toulouse</i>	6 Haute-Loire, Ardèche, Lozère, Gard, Hérault, Tarn, Aude, Haute-Garonne.
27	au S. le Roussillon	<i>Perpignan</i>	25 Pyrénées-Orientales.
28	le Comté de Foix au N.-O.	<i>Foix</i>	31 Ariège.
29	la Guyenne et la Gascogne	<i>Bordeaux</i>	3 Dordogne, Gironde, Lot-et-Garonne, Lot, Tarn-et-Garonne, Aveyron; Landes, Gers, Hautes-Pyrénées.
30	au S.-O. le Béarn à l'E.	<i>Pau</i>	23 Basses-Pyrénées.
31	le Dauphiné au S.-O.	<i>Grenoble</i>	21 Isère, Drôme, Hautes-Alpes.
32	la Provence	<i>Aix</i>	19 Basses-Alpes, Bouches-du-Rhône, Var.

Le COMTAT VENAISSIN et celui d'AVIGNON, qui appartenaient au pape, réunis à la France en 1791, ont formé, avec la principauté d'Orange, le département de *Vaucluse*.

La CORSE, qui appartenait aux Génois, a été réunie à la France sous Louis XV. *Bastia* en était la capitale.

313. Ces provinces comprenaient divers pays, généralement désignés sous le nom de *petites provinces*, et dont plusieurs, non moins connues que les grandes, doivent trouver ici leur place.

RÉGION SEPTENTRIONALE.

Dans la PICARDIE : le VERMANDOIS, capitale *Saint-Quentin*.

Dans la NORMANDIE : le pays de CAUX, capitale *Cau-debec*; sa volaille est renommée; c'est le pays des Cauchoises. On y remarquait aussi le *Bocage*, capitale *Vire*.

Dans l'ÎLE-DE-FRANCE : 1° le VALOIS, dont *Crépy* était la capitale. L'histoire de ce pays est pleine d'intérêt.

2° Le VEXIN, capitale *Pontoise*.

Dans la CHAMPAGNE : la BRIE, dont les mauvais vins sont aussi fameux que les excellents fromages; *Meaux* en était la capitale.

Dans la LORRAINE : le PAYS MESSIN, dont *Metz* était la capitale.

RÉGION CENTRALE.

Dans l'ORLÉANAIS : 1° la BEAUCE, si fertile en beau blé; capitale *Chartres*.

2° Le GATINAIS, renommé pour son miel et son safran; *Montargis* en était la capitale.

3° La SOLOGNE, triste et misérable pays; sa capitale était *Romorantin*.

Dans le NIVERNAIS : le MORVAN, pays montagneux et riche en bestiaux.

Dans l'AUVERGNE : la fertile et riante LIMAGNE, dont les villes principales étaient *Clermont-Ferrand*, *Riom*, et *Billom* qui en était la capitale.

RÉGION OCCIDENTALE.

Dans le MAINE : le PERCHE, dont *Mortagne* était la capitale.

EMENTS
FORMÉS.

Sèvres, Ven-

éricur, Cha-

Bas-Rhin.

, Doubs, Jura.

e-d'Or, Saône-

Ain.

re.

, Ardèche, Lo-

ard, Hérault,

le, Haute-Ga-

rientales.

Gironde, Lot-

ne, Lot, Taru-

ne, Aveyron;

Gers, Hautes-

nées.

ôme, Hautes-

es, Bouches-du-

Var.

appartenaient au
ec la principauté

unie à la France

RÉGION ORIENTALE.

Dans la BOURGOGNE : la BRESSE, capitale *Bourg*, renommée pour ses poulardes.

Dans le LYONNAIS : le FOREZ, capitale *Montbrison*, et le BEAUJOLAIS, capitale *Beaujeu*.

RÉGION MÉRIDIONALE.

Dans le LANGUEDOC : 1° le GÉVAUDAN, pays montagneux, capitale *Mende*.

2° Le VÉLAY, dont le sol est volcanique, capitale *Le Puy*.

3° Le VIVARAIS, capitale *Viviers*.

Dans la GUYENNE et la GASCOGNE : le PÉRIGORD, capitale *Périgueux*; le QUERCY, capitale *Cahors*; le ROUERGUE, capitale *Rhodes*; le BIGORRE, capitale *Tarbes*, et le MÉDOC, capitale *Lesparre*.

Il y avait en France beaucoup d'autres petites provinces, telles que le *Rémois*, l'*Auxerrois*, le *Mâconnais*, le *Cambrésis*, etc., dont les noms indiquent suffisamment quelles en étaient les capitales.



Possessions dans les colonies.

314. LES COLONIES FRANÇAISES SONT :

EN AMÉRIQUE,

1° La MARTINIQUE, la plus riche de nos possessions dans les *Antilles*, capitale *le Fort-Royal*; ville principale *Saint-Pierre*.

On en retire beaucoup de sucre, d'excellent café, du cacao, du rhum, etc.

2° La GUADELOUPE, qui nous procure les mêmes denrées. *La Basse-Terre* en est le chef-lieu; et *la Pointe-à-Pître*, le principal port de commerce. Un violent tremblement de terre a désolé, en 1843, cette belle colonie.

De cette île dépendent *Marie-Galante*, qui produit beaucoup de bois de Campêche; la *Désirade*, abondante en très-beau coton; et les *Saintes*, petites îles riches en coton, et qui présentent un fort bon mouillage.

3° La GUYANE FRANÇAISE, appelée aussi FRANCE EQUINOXIALE, pays dont le sol et le climat sont des plus favorables; la capitale est *Cayenne*, dans l'île de ce nom.

On en retire du sucre et du roucou¹ en grande quantité, du tafia, de très-beau coton, du café, du cacao, des épices, etc.

4° Au N. est l'île de TERRE-NEUVE, où les Anglais nous donnent le droit de pêche. On en rapporte une énorme quantité de morue.

Les petites îles de *Saint-Pierre* et de *Miquelon* sont le seul point que la *France* possède dans ces parages.

EN AFRIQUE,

1° Le pays d'ALGER, ou ALGÉRIE, conquis en 1830, contrée très-fertile, et dont la capitale porte le même nom.

L'*Algérie* est divisée en trois parties principales : la province d'*Alger*, la province d'*Oran* et la province de *Constantine*, dont les chefs-lieux portent les mêmes noms.

2° Le SÉNÉGAL (partie septentrionale de la côte de la *Sénégalie*), dont on retire de l'indigo, du coton et une immense quantité de gomme; capitale *Saint-Louis*, dans l'île de ce nom, que forme le fleuve Sénégal.

De ce gouvernement dépend l'île de *Gorée*, lieu de relâche très-important dans l'Océan.

3° L'île BOURBON, dont le climat passe pour le plus sain du globe, et dont on exporte d'excellent café, du

1. PÂTE violette de semence du roucouyer, dont on fait usage en médecine et pour la teinture.

sucre, du cacao et des épices; sa capitale est *Saint-Denis*.

De ce gouvernement dépend la petite île de *Sainte-Marie*, vers le N. de la côte orientale de *Madagascar*, et qui, depuis 1822, possède des établissements français.

EN ASIE,

Dans l'*HINDOUSTAN* : 1° sur la côte orientale, *Pondichéry* et *Karikal*, avec quelques districts voisins : notre commerce y a beaucoup perdu de son activité, ainsi que dans les autres comptoirs de l'*Inde*; — 2° au *Bengale*, *Chandernagor*, dont le commerce est de même presque nul; — 3° sur la côte de *Malabar*, à l'O., *Mahé*, qui, ainsi que *Chandernagor*, nous a été restitué par les Anglais, mais dont ils ont de même détruit l'importance.

Dans quelques autres parties de cette riche contrée, presque entièrement soumise à l'*Angleterre*, les Français possèdent encore quelques factoreries ou loges, ainsi qu'à *Moka* et à *Mascate* en *Arabie*¹.

315. Le catholicisme est professé par les $\frac{14}{15}$ des habitants de la *France*; mais la liberté des cultes est consacrée par la charte.

Sous le rapport ecclésiastique, la *France* est divisée en 80 diocèses, qui comprennent 15 archevêchés et 65 évêchés; nous en avons fait mention dans la description de cette contrée.

Relativement à l'instruction publique, elle est divisée en 27 académies, dépendant de l'Université, dont l'administration est à Paris; et, sous le rapport judiciaire, en 27 cours royales, fixées à Agen, Aix, Amiens, Angers, Bastia, Besançon, Bordeaux, Bourges, Caen, Colmar, Dijon, Douai, Grenoble, Limoges, Lyon, Metz, Montpellier, Nancy, Nîmes, Orléans, Paris, Pau,

1. On appelle ainsi en *Asie* les endroits où les Européens ont le droit d'entretenir des *facteurs* ou commis pour les achats, les échanges et les ventes. Le *comptoir* est plus considérable que la *factorerie*, et celle-ci l'est plus que la *loge*.

Poitiers, Rennes, Riom, Rouen et Toulouse. De ces cours dépendent des tribunaux de première instance, établis dans chaque arrondissement communal. Chaque département a une cour d'assises, et la cour suprême de cassation siège à Paris.

Vingt-trois des villes précédentes (celles qui sont en italique) sont le siège des académies universitaires, dont *Ajaccio, Cahors, Clermont-Ferrand et Strasbourg* complètent le nombre.

Sous le rapport militaire, la France se divise en 21 parties, nommées divisions militaires, dont voici les chefs-lieux, selon leurs numéros d'ordre : 1 *Paris*, 2 *Châlons-sur-Marne*, 3 *Metz*, 4 *Tours*, 5 *Strasbourg*, 6 *Besançon*, 7 *Lyon*, 8 *Marseille*, 9 *Montpellier*, 10 *Toulouse*, 11 *Bordeaux*, 12 *Nantes*, 13 *Rennes*, 14 *Rouen*, 15 *Bourges*, 16 *Lille*, 17 *Bastia*, 18 *Dijon*, 19 *Clermont-Ferrand*, 20 *Bayonne* et 21 *Perpignan*.

est Saint-

inte-Marie,
et qui, de-

ale, Pondi-
sins : notre
é, ainsi que
au Bengale,
me presque
Mahé, qui,
par les An-
portance.

he contrée,
les Français
, ainsi qu'à

$\frac{15}{18}$ des habi-
es est conso-

e est divisée
hevéchés et
s la descrip-

e est divisée
, dont l'ad-
t judiciaire,
*Amiens, An-
rges, Caen,
Lyon, Metz,
Paris, Pau,*

uropéens ont le
les achats, les
dérable que la

316. *Table alphabétique des chefs-lieux de départements, avec leur population d'après le dernier recensement, et leur distance légale de Paris en kilomètres.—L'ancienne lieue géographique, dite de 25 au degré (2280 toises), répond environ à 4 kilomètres 444 mètres; l'ancienne lieue de poste (2000 toises) répond environ à 3 kilomètres 998 mètres.*

CHEFS-LIEUX.	POPULATION.	DISTANCE.
Agen	14 161	714
Ajaccio	9 834	875
Alby	11 643	677
Alençon	13 104	191
Amiens	45 129	128
Angers	36 884	300
Angoulême	16 622	454
Arras	23 485	193
Auch	9 461	743
Aurillac	10 089	559
Auxerre	11 265	168
Avignon	32 109	707
Bar-le-Duc	12 283	251
Beauvais	12 286	88
Besançon	30 713	396
Blois	14 628	181
Bordeaux	108 320	573
Bourbon-Vendée	5 257	447
Bourg	9 038	432
Bourges	23 324	253
Caen	41 876	224
Cahors	11 432	558
Carcassonne	17 907	765
Châlons-sur-Marne	13 163	164
Chartres	14 783	90
Clâteauroux	13 051	259
Chaumont	6 138	247
Clermont-Ferrand	31 300	384
Colmar	18 619	481
Digne	4 065	755
Dijon	26 184	305
Draguignan	7 949	890
Epinal	10 021	381
Evreux	10 287	104
Foix	4 714	752
Gap	7 764	665
Grenoble	25 969	568
Guéret	4 396	428
Laon	7 706	129
Laval	16 048	281

Lil
Lim
Lor
Lyc
Mâ
Mar
Mar
Mel
Mer
Met
Méz
Mor
Mon
Mon
Mon
Mou
Nan
Nan
Nev
Nior
Nim
Orlé
Pari
Pau
Péris
Perp
Poit
Priv
Puy
Quin
Ren
Rho
Roch
Rou
Sain
Sain
Stras
Tari
Toul
Tou
Troy
Tull
Vale
Vann
Vers
Yves

ments, avec
et leur di-
stancie géogra-
phique environ à 4
(2000 toises)

DISTANCE.

714
875
677
191
128
300
454
193
743
559
168
707
251
88
396
181
573
447
432
253
224
558
765
164
90
259
247
384
481
755
305
890
381
104
752
665
568
428
129
281

CHEFS-LIEUX.	POPULATION.	DISTANCE.
Lille.....	72 005	236
Limoges.....	26 870	382
Lons-le-Saunier.....	7 984	411
Lyon.....	150 814	466
Mâcon.....	11 344	399
Mans (le).....	23 189	241
Marseille.....	147 171	812
Melun.....	6 746	46
Mende.....	5 509	566
Metz.....	42 792	308
Mézières.....	3 707	234
Montauban.....	23 865	633
Montbrison.....	5 764	443
Mont-de-Marsan.....	4 182	702
Montpellier.....	35 628	752
Moulins.....	14 231	289
Nancy.....	35 901	334
Nantes.....	78 897	389
Nevers.....	14 057	236
Niort.....	17 198	416
Nîmes.....	41 250	702
Orléans.....	40 272	123
Paris.....	935 061	
Pau.....	12 481	781
Périgueux.....	11 187	472
Perpignan.....	18 193	888
Poitiers.....	23 476	343
Privas.....	4 419	606
Puy (le).....	13 674	505
Quimper.....	9 157	624
Rennes.....	32 552	346
Rhodesz.....	8 185	672
Rochelle (la).....	14 057	484
Rouen.....	92 583	136
Saint-Brieuc.....	11 282	446
Saint-Lô.....	8 365	326
Strasbourg.....	61 298	464
Tarbes.....	11 063	815
Toulouse.....	77 072	669
Tours.....	24 769	242
Troyes.....	25 469	159
Tulle.....	9 700	461
Valence.....	11 087	590
Vannes.....	11 023	509
Versailles.....	29 641	21
Vesoul.....	6 020	354

20^e Leçon. — Suisse.

317. *Situation* : entre 45° 50' et 47° 50' de latitude septentrionale, et entre 3° 40' et 8° 5' de longitude orientale.

Etendue : longueur, 42 myriamètres ; moyenne largeur, 18.

Superficie : myriamètres carrés, 474,0720.

Population : environ 2 millions 60 mille habitants.

Bornes : au N., l'*Allemagne propre*, dont elle est séparée par le lac de *Constance* et le *Rhin* ; à l'E., une petite partie de l'empire d'*Autriche*, le *Vorarlberg* ; au S., les *Alpes* et le lac de *Genève* ; à l'O., la chaîne du *Jura* et le *Doubs*.

318. La SUISSSE, ancienne *Helvétie*, dont les hautes montagnes, les riantes vallées et les beaux lacs attirent tant de voyageurs, est un pays qui doit à ses remparts naturels la conservation de sa liberté.

Cette liberté lui fut acquise en 1315 par la valeur des habitants des cantons de *Lucerne*, de *Schwitz*, d'*Uri* et d'*Unterwald*, lignés contre la puissance autrichienne, dont le joug leur était devenu insupportable.

Les principaux de ses 22 cantons (121, 1^{er} Cours) sont :

Au nord :

319. SCHAFFHOUSE, dont le climat est sain et tempéré. Le chef-lieu est SCHAFFHOUSE, jolie ville, sur le *Rhin*, qui, à *Lauffen*, près de cette ville, offre une chute dont le tableau est merveilleux.

Cette ville, qui a de belles tanneries et des fabriques de bas et d'objets en acier fondu, est la patrie du célèbre historien Muller.

320. ZURICH, au S. du précédent, et remarquable par son industrie. ZURICH, dans une situation ravissante, sur le lac de même nom, en est le chef-lieu.

Cette ville, surnommée l'Athènes allemande de la *Suisse*, et patrie de Gessner et de Pestalozzi, se distingue autant par son commerce que par ses établissements scientifiques. On y vend beaucoup d'étoffes de soie, de toiles de coton et de chapeaux de paille.

321. BALE, au N.-O., vers la frontière de *France* ; ses montagnes sont couvertes de forêts, et son sol est

fertile en chanvre et en tabac. Il se divise en deux républiques distinctes, celle de *Bâle-ville* et celle de *Bâle-campagne*.

La première ne se compose que de la ville de *Bâle* et de ses environs. Cette ville, divisée en deux parties par le *Rhin*, est très-commerçante en papeterie, en draps, en étoffes et en rubans de soie : 16 500 habitants.

La république de *Bâle-campagne*, beaucoup plus étendue que la première, dont elle faisait autrefois partie, a pour chef-lieu la petite ville de *Liestal*.

322. SOLEURE, qui, au S. du précédent, est dominé à l'O. par la chaîne du *Jura*; c'est un des cantons les plus fertiles et les mieux cultivés de la *Suisse*. Son chef-lieu est SOLEURE, sur l'*Aar* : 4 200 habitants.

Entourée de promenades délicieuses, cette ville est commerçante en ouvrages de fer, en cuirs, en papiers et en cotonnades.

Au centre :

323. LUCERNE, au S.-E. du précédent, est entrecoupé de magnifiques vallées, riches en troupeaux. LUCERNE, qui en est le chef-lieu, est située au pied du mont *Pilate*, sur le lac de *Lucerne* ou des *Quatre-Cantons*, dont les bords sont enchanteurs. Cette ville, siège du nonce du pape, fait un grand commerce en chanvre, en lin et en chapeaux de paille : 6 300 habitants.

Ce canton est fier de posséder le *Righi*, très-haute montagne couronnée de neiges perpétuelles, d'où l'on jouit de la plus belle perspective; et le lac de *Sempach*, près duquel, en 1386; la patrie fut sauvée par l'admirable dévouement de Winkelried.

324. ZUG, au N.-E., petit canton qui renferme un joli lac sur lequel est Zug, son chef-lieu, où l'on ne compte que 3 000 habitants.

1. Surnommé le Décius helvétique. Ce héros, voyant les Suisses vivement pressés de tous les côtés par les Autrichiens, se précipita sur leurs longues javelines, puis, en embrassant le plus qu'il lui fut possible, les enfonça dans son corps, et ouvrit ainsi un chemin à ses compatriotes, qui taillèrent en pièces les ennemis. Léopold duc d'Autriche, ne put échapper à ce carnage.

C'est près de cette ville que s'élève le mont *Morgarten*, où périt, en 1315, une armée de 20 000 Autrichiens, cernés et assaillis par 1400 Suisses confédérés. Cette victoire et celle de *Sempach* assurèrent l'indépendance de la *Suisse*.

325. UNTERWALD, au S. du précédent, dont il est séparé par plusieurs lacs qui offrent un aspect admirable; on se plaît à y retrouver l'antique hospitalité des Helvétiens. STANZ, petite ville qui s'honore d'avoir donné le jour à Winkelried, en est le chef-lieu; sa position est une des plus agréables de la *Suisse*.

On y remarque aussi *Sarnen*, un peu plus considérable et où résidait le féroce Gessler, gouverneur autrichien.

326. URI, au S.-E. de l'*Unterwald*, et qui comme lui a conservé les mœurs de ses ancêtres, est dominé au S. par le mont *Saint-Gothard*, couvert de glaciers, et près duquel le *Rhône* prend sa source au mont *Furca* ou de la *Fourche*. ALTORF, bourg près duquel naquit Guillaume Tell, en est le chef-lieu.

Cette ville est vénérée comme le berceau de la liberté et de la confédération helvétiques.

A l'est :

327. APPENZELL, dans le N.-E. de la Suisse, et très-montagneux au S. APPENZELL, gros bourg très-commerçant, en est le chef-lieu.

Il règne dans ce canton l'industrie la plus active, et les vallées y nourrissent beaucoup de bêtes à cornes.

328. Les GRISONS, le canton le plus oriental et le plus étendu après celui de *Berne*; il est entouré de hautes montagnes (les *Alpes Lépointiennes*, *Rhéiques* et *des Grisons*) hérissées de forêts. Le *Rhin* y prend sa source. Son chef-lieu est *Coire*, dans une vallée fertile.

Au sud :

329. Le VALAIS, belle et riche vallée arrosée par le *Rhône*. Le chef-lieu est *Sion*, sur le *Rhône*, dans une situation délicieuse; les monuments en sont remarquables.

Entre autres curiosités, on admire dans ce canton une cascade haute de 98 mètres (la *Pisse-Vache*). On y trouve une race d'êtres totalement imbéciles, nommés crétins.

A l'extrémité S.-O. de la Suisse :

330. GENÈVE, le plus petit et le plus occidental, occupé en grande partie par le lac de même nom, aussi appelé *Léman*; traversé de l'E. à l'O. par le *Rhône*, ce lac offre les sites les plus pittoresques. Vers le S.-E. s'élève au loin, dans la *Savoie*, le mont *Blanc*, qui, couvert de neiges perpétuelles, est le point le plus élevé des *Alpes*. A l'extrémité occidentale du lac est GENÈVE, chef-lieu de ce canton. A cause de ses nombreuses et excellentes écoles, cette ville est à juste titre surnommée l'Athènes française de la *Suisse*.

C'est la ville la plus peuplée (26 000 habitants), la plus civilisée, la plus commerçante et la plus riche de toute la *Suisse*. Son horlogerie et sa bijouterie sont très-estimées, et répandues dans toute l'*Europe*. Elle a donné le jour à J.-J. Rousseau.

331. VAUD, au N.-E. de celui de *Genève*, un des plus peuplés, et dont les habitants sympathisent le plus avec les Français. Son chef-lieu est LAUSANNE, au N. du lac de *Genève*; les sciences y sont aussi cultivées avec succès : 11 000 habitants.

A l'E., sur le lac, on remarque la jolie ville de *Vevay*, dont les environs abondent en excellents vignobles, et à l'O. *Rolle* et *Nyon*. Au N., sur le lac de *Neuchâtel*, est la petite ville d'*Yverdon*, dans le château de laquelle était le célèbre institut de Pestalozzi.

332. NEUCHÂTEL, traversé par la chaîne du *Jura*, dont les collines sont riches en vignes et en pâturages. Son chef-lieu est NEUCHÂTEL, sur le lac de ce nom; c'est une ville commerçante en dentelles et en horlogerie, et qui a 5 000 habitants.

Dans les environs, au *Locle* et à la *Chaux-de-Fond*, se fabriquent ces divers objets. Au N., dans le canton de *Berne*, on remarque le joli lac de *Bienne*, où se trouve l'île *Saint-Pierre*, célèbre par le séjour qu'y fit J.-J. Rousseau.

333. FRIBOURG, à l'E. du lac de *Neuchâtel*. L'industrie de ce canton, qui est presque tout catholique, est peu active. Son chef-lieu est FRIBOURG, assez belle ville, agréablement située sur une montagne que baigne

la *Sarine*. Il y a un pont suspendu d'une hauteur et d'une longueur remarquables : 6 000 habitants.

Au S. est *Gruyères*, renommé pour ses fromages ; au N.-O., le lac et la ville de *Morat*, où, en 1476, fut défait Charles le Téméraire, duc de Bourgogne.

334. BERNE, à l'E. de celui de *Fribourg*, le plus grand et le mieux cultivé des cantons, remarquable par l'élégance et la propreté de ses habitants, la riche culture de son sol, ses belles vallées, ses sites pittoresques, etc. Son chef-lieu est BERNE, belle ville, très-propre et bien bâtie, sur l'*Aar* : 17 000 habitants.

Dans les environs est le célèbre institut agricole et scientifique d'*Hofwyl*, que dirige M. de Fellenberg, premier collaborateur de Pestalozzi. Au S.-E. sont le lac et la ville de *Thun*, qui offrent un des sites les plus délicieux de la Suisse.

On y admire aussi les belles vallées de l'*Oberland*, dont les principales sont le *Grindelwald*, qui présente à l'œil émerveillé un vaste lit de glaces, et celle de *Lauterbrunn*, célèbre par les eaux qui l'animent, et surtout par le *Staubbach*, la plus belle cascade de la Suisse, haute de 292 mètres, et en face de laquelle s'élève majestueusement la *Lungfrau*, à 3 385 mètres au-dessus du village de *Lauterbrunn*.

335. Les cantons moins importants sont :

ARGOVIE, chef-lieu *Arau*, entre *Bâle* et *Zurich* ; THURGOVIE, au S. du lac de *Constance*, chef-lieu *Frauenfeld*, renommé pour ses soieries, et vers le S. de celui-ci, SAINT-GALL, GLARIS et SCHWITZ, dont chaque chef-lieu porte le même nom ; enfin, à l'E. du *Valais*, le TESSIN, chef-lieu *Bellinzone*.

336. Dans la Suisse, on parle le français au S. et à l'O. ; l'allemand au N. et au centre ; l'italien au S.-E. Le culte est partagé entre le calvinisme et le catholicisme.

Les 22 cantons forment une confédération pour le maintien de leur liberté. La diète, composée de 22 députés, se réunit annuellement dans un des cantons de *Lucerne*, de *Berne* et de *Zurich*, sous la présidence du chef du canton.

337. Vingt-et-un de ces cantons forment autant de républiques, dont les unes sont démocratiques, les autres représentatives (133); trois, *Lucerne, Fribourg et Soleure*, sont aristocratiques. Le canton de *Neuchâtel* est monarchique constitutionnel, sous la dépendance ou plutôt sous la protection du roi de *Prusse*.

21° Leçon. — Royaume de Belgique.

338. *Situation* : entre 49° 25' et 51° 30' de latitude septentrionale, et entre 0° 18' et 3° 45' de longitude orientale.

Etendue : longueur, 28 myriamètres; largeur, 21.

Superficie : myriamètres carrés, 286,4185.

Population : plus de 4 millions d'habitants.

Bornes : au N., la *Hollande*; à l'E., ce pays et la *Prusse*; au S., la *France*, et à l'O., la mer du Nord.

339. Séparée de la *Hollande* en 1831, et constituée en un royaume particulier, la BELGIQUE est divisée en 9 provinces, dont la température est généralement douce, le sol très-fertile et agréablement diversifié.

Les principales sont, du S. au N. :

340. La province de NAMUR, dominée au S.-E. par les *Ardennes*, et riche en céréales et en pâturages. NAMUR, ville forte, au confluent de la *Meuse* et de la *Sambre*, en est le chef-lieu.

Elle fait un grand commerce en objets de fer et d'acier, fabriqués dans les nombreuses usines de ce pays. Il y a aussi de belles tanneries.

A quelque distance est le bourg de *Fleurus*, qu'ont illustré trois victoires remportées par les Français.

341. Le HAINAUT, dont le sol, semblable au précédent, possède en outre beaucoup de houillères. Son chef-lieu est Mons, ville très-forte.

A l'O. on remarque *Jemmapes*, où, en 1792, les Autrichiens furent complètement défaits par les Français.

Plus à l'O. est *Tournay*, ville forte, sur l'*Escaut*, renommée pour ses tapis, et à 9 kilom. de laquelle, en 1745, se livra la célèbre bataille de *Fontenoy*, où, sous le commandement du maréchal de Saxe, les Français vainquirent

les Autrichiens, les Hollandais et les Anglais. A l'est, on remarque aussi *Charleroy*, place forte sur la *Sambre*, importante par son industrie et le produit de ses houillères.

342. La **FLANDRE OCCIDENTALE**, baignée par la mer du *Nord*, et dont le sol, bas et uni, produit beaucoup de lin. Chef-lieu, **BRUGES**, ville commerçante, entrecoupée de canaux, avec 44 000 habitants. La peinture à l'huile y fut inventée par Van Eyck, dans le 15^e siècle.

Parmi les autres villes, nous citerons *Courtray*, ville forte, dont les toiles sont très-renommées; *Ypres*, qui a soutenu plusieurs sièges; *Ostende*, ville maritime, bien fortifiée, où il se fait un grand commerce d'excellentes huîtres; *Nieuport*, autre petite ville maritime assez commerçante.

343. La **FLANDRE ORIENTALE**, dont le sol, semblable au précédent, est mieux arrosé, mieux cultivé, et produit en abondance du lin, du tabac et d'excellents pâturages. Le chef-lieu est **GAND**, grande et belle ville commerçante, avec une université et 90 000 habitants, au confluent de l'*Escaut* et de la *Lys*.

C'est la patrie de Charles-Quint. Le palais de l'Université y est un des plus beaux édifices du royaume.

344. Le **BRABANT**, dont l'air est sain, quoique humide. Le sol, parfaitement bien cultivé, abonde en céréales, en légumes, en houblon et en chanvre. L'industrie y est très-florissante. **BRUXELLES**, grande et belle ville, sur la *Senne*, capitale de tout le royaume, en est le chef-lieu; elle fait un commerce considérable en étoffes, en toiles, en dentelles, en tulles, etc., et renferme 107 000 habitants.

Sa carrosserie et sa sellerie sont très-estimées; l'imprimerie y est très-active (surtout en contrefaçons). Ses brasseries sont aussi en grande réputation.

Dans les environs est le village de *Waterloo*, qui réveille de si pénibles souvenirs. Parmi les autres villes, on remarque *Louvain*, au N.-E., sur la *Dyle*, et dont l'université est en grande réputation. Il s'y fabrique d'excellente bière.

345. La province de **LIEGE**, pays généralement montagneux et riche en pâturages et en mines de houille.

Son chef-lieu, LIÈGE, au confluent de la *Meuse* et de l'*Ourthe*, est une ville commerçante, et dont l'industrie s'exerce principalement dans les forges, dont les produits sont de la coutellerie, des ouvrages en fer, en acier et en cuivre. Cette ville, qui possède une université et 66 000 habitants, a donné le jour à Grétry, célèbre musicien.

Il y a, ainsi que dans ses environs, de belles manufactures d'armes, des fonderies de canons, des papeteries renommées, des tanneries et de nombreuses fabriques de chapeaux de paille (à *Glors*), des verreries, etc.

Au S.-E. est la ville de *Spa*, renommée pour ses eaux minérales et pour ses boîtes en bois peint. On y remarque aussi *Verviers*, qui possède de nombreuses manufactures de drap et des forges considérables où l'on fabrique des machines à vapeur. A *Seraing* sont les célèbres usines de feu Cockerill.

346. La province d'ANVERS, dont le sol uni est très-fertile, excepté au N.-E., où il est couvert de bruyères et de landes. L'industrie y est aussi très-active. ANVERS, son chef-lieu, est une ville très-forte, et la plus commerçante de la *Belgique*; avantageusement située sur l'*Escaut*, elle y a un fort beau port, qui est le rendez-vous des vaisseaux marchands de toutes les parties de l'*Europe*, et renferme 78 000 habitants.

Berceau des arts dans les *Pays-Bas*, cette ville, qui possède une belle collection de tableaux, est la patrie de Teniers, de Van Dyck et d'autres peintres célèbres. Sa formidable citadelle, assiégée en 1832 par les Français, n'a pu, malgré sa courageuse défense, résister à la persévérance de leur valeur.

Au S. est la jolie ville de *Malines*, sur la *Dyle*, renommée pour ses dentelles, ses chapeaux et ses draps. Son archevêque est le primat du royaume.

Le LIMBOURG, à l'E. de la province d'*Anvers*, séparé de la province hollandaise du même nom par la *Meuse*, a pour chef-lieu la petite ville de HASSELT.

Le LUXEMBOURG, situé à l'extrémité S.-E. du royaume, est couvert de montagnes et de forêts. Son chef-lieu est ARLON, et l'on y remarque *Bouillon*, chef-lieu du duché de ce nom.

347. Les Belges professent généralement la religion catholique, et possèdent de très-belles et très-riches églises. Leur gouvernement, modelé sur ceux de la France et de l'Angleterre, est une monarchie représentative ou constitutionnelle.

22^e Leçon. — Royaume de Hollande.

348. *Situation* : entre 49° 25' et 53° 35' de latitude septentrionale, et entre 1° et 4° 50' de longitude orientale.

Étendue : longueur, 34 myriamètres ; largeur, 18.

Superficie : myriamètres carrés, 367,4069.

Population : 2 millions 800 000.

Bornes : au N. et à l'O., la mer du Nord, qui y forme le golfe du Zuyderzée ; au S., la Belgique, et à l'E., le Hanovre et une partie de la Prusse.

349. La HOLLANDE offre l'aspect d'une vaste plaine arrosée par le Rhin, la Meuse et l'Escaut, sillonnée de nombreux canaux, entre lesquels s'étendent des polders (115), et couverte de riches pâturages diversifiés par de jolies habitations, des villages et des villes parfaitement entretenus.

Ce royaume, qui est monarchique constitutionnel, se compose de 11 provinces, dont les principales sont du S. au N.

A l'est :

350. Le LUXEMBOURG, séparé des autres pays hollandais par la province belge de Liège, est traversé par plusieurs branches des Ardennes, et généralement marécageux et peu fertile. Sa principale richesse consiste en mines de fer, qui alimentent de nombreuses usines. Il a le titre de grand-duché. LUXEMBOURG, qui en est le chef-lieu, est une des plus fortes villes de l'Europe. C'est une forteresse de la Confédération germanique, et le gouverneur en est nommé par le roi.

351. Le LIMBOURG, pays plat et marécageux, arrosé par la Meuse, dont les bords sont riches en tabac, en chanvre et en lin. Le chef-lieu est MAASTRICHT, ville très-forte, sur la Meuse.

352. Le BRABANT, dont le sol, marécageux ou

sablonneux, est généralement couvert de bruyères. BOIS-LE-DUC, assez jolie ville, en est le chef-lieu.

Cette province renferme les fameuses places fortes de *Bréda* et de *Berg-op-Zoom*.

A l'ouest :

353. La ZÉLANDE, dont la plus grande partie est composée d'îles formées par les embouchures de l'*Escaut*. MIDDELBOURG, grande et belle ville, située dans l'île de *Walcheren*, en est le chef-lieu.

Au S. est *Flessingue*, ville forte, à l'embouchure de l'*Escaut* occidental; c'est la patrie du célèbre amiral Ruyter.

354. La HOLLANDE, la province la plus riche et la plus peuplée du royaume. Elle se divise en deux gouvernements :

1° La HOLLANDE MÉRIDIONALE, séparée en partie de la septentrionale par le lac de *Harlem*; c'est la plus considérable. Traversée par les bouches de la *Meuse* et par plusieurs bras du *Rhin*, elle est en outre arrosée par de nombreux canaux.

Son chef-lieu est LA HAYE, capitale de tout le royaume; c'est une très-belle ville, bien située, et dont les environs sont très-agréables; il s'y fait un commerce assez considérable, surtout en librairie.

Parmi les autres villes, on remarque *Rotterdam*, au S.-E., sur la *Meuse*; c'est la seconde du royaume pour le commerce et la population; les sciences y sont cultivées avec succès; *Leyde*, au N., sur le *Rhin*, belle ville, bien bâtie, entrecoupée de canaux bordés d'arbres; son université jouit d'une grande réputation, et ses édifices sont remarquables.

2° La HOLLANDE SEPTENTRIONALE, entre le *Zuyderzée* et la mer du Nord; son sol est uni, humide et sablonneux; l'air y est généralement froid et malsain.

Le chef-lieu de ce gouvernement est HARLEM, belle ville, très-commerçante en toiles, en fils, en étoffes de diverses sortes, et en ognons de fleurs.

La ville la plus importante est *Amsterdam*, située sur l'*Y*, bras du *Zuyderzée*, où elle est bâtie sur pilotis. Chef-lieu de toute la province, c'est une très-belle ville, et l'une des plus commerçantes de l'*Europe*.

Dans la partie septentrionale de ce gouvernement, les lieux les plus remarquables sont *Horn*, ville maritime, renommée pour sa pêche et ses chantiers, et *Saardam*, où Pierre le Grand apprit la construction des vaisseaux.

Au centre :

La province d'*UTRECHT*, au S. du *Zuyderzée*, la plus petite, mais une des plus riches et des plus peuplées.

Elle a pour chef-lieu *UTRECHT*, important par son université, son commerce et ses fabriques de velours, et où se sont conclus deux traités célèbres.

355. Au nord-est :

Le royaume de *Hollande* compte cinq provinces, très-marécageuses, et dont les deux principales sont :

1° La *FRISE*, au N.-O., où la pêche est très-active. Ce pays, dont *LEUWARDE* est le chef-lieu, abonde en lin et en chanvre, dont on fait de belles toiles. Il y a de vastes pâturages, où l'on élève beaucoup de bêtes à cornes et de bons chevaux.

2° La province de *GRONINGUE*, au N.-E., qui présente à peu près le même sol et les mêmes produits que la *Frise*. *GRONINGUE*, ville forte, en est le chef-lieu. Il y a une université.

Au S. de cette province sont la *Drenthe*, l'*Over-Yssel* et la *Gueldre*, moins importantes. Dans la dernière se trouve *Nimègue*, place forte, sur la *Meuse*, célèbre par le traité de paix qui y fut conclu en 1678.

Les Hollandais professent généralement le calvinisme. Ils ont des colonies en *Afrique*, en *Amérique*, et surtout dans l'*Océanie*.

23^e Leçon. — Allemagne propre (Confédération germanique).

356. *Situation* : entre 47° 20' et 54° 20' de latitude septentrionale, et entre 4° 20' et 12° 40' de longitude orientale.

Etendue : longueur, 106 myriamètres ; largeur, 100.

Superficie : myriamètres carrés, 6 449,9480.

Population : 30 millions d'habitants (Pour les Etats désignés ci-après).

Bornes : au N., la mer du Nord, le Danemark, la Baltique ; à l'E., la Prusse et l'Autriche ; au S., l'Autriche et la Suisse ; à l'O., la Hollande et la France.

357. Autrefois divisée en 9 grandes parties, appelées cercles, l'ALLEMAGNE PROPRE l'est aujourd'hui en 40 Etats, dont 4, l'Autriche, la Prusse, la Hollande et le Danemark, n'ont qu'une partie de leurs possessions dans la Confédération. Ces 40 Etats constituent la CONFÉDÉRATION GERMANIQUE.

Ils sont divisés en royaumes, en grands-duchés, en duchés, en principautés et en républiques ; les capitales de celles-ci, appelées villes libres, sont gouvernées par leurs propres magistrats, quoique liées aux autres Etats par la Confédération, dont l'objet est le maintien et l'inviolabilité des Etats confédérés. La diète (123, 1^{er} Cours) est présidée par le représentant de l'AUTRICHE.

Cette contrée, généralement fertile, est dominée au S. par une branche des Alpes, où s'étend la vaste forêt Noire, et qui abonde en minéraux. Au centre sont les monts Sudètes, non moins riches en mines, qui projettent une chaîne sous les noms de Fichtelberg et de Rhone. De ces montagnes découlent la plupart des rivières qui arrosent ce beau pays, dont le nord est cependant plat et marécageux : il est principalement arrosé par le Danube, qui sort de la forêt Noire ; le Rhin, qui coule vers l'O. ; l'Elbe, le Wésér et l'Emis, qui en traversent la partie septentrionale.

358. Les Etats les plus remarquables de l'ALLEMAGNE PROPRE sont :

Au sud, de l'ouest à l'est :

1^o Le grand-duché de BADE, que le Rhin sépare de la Suisse et de la France ; il est riche en vignobles, en

pâturages, en chanvre, en lin, en tabac, en pommes de terre, etc. Les montagnes, ou *Alpes de Souabe*, sont couvertes de magnifiques forêts, dont la principale est la forêt *Noire*, où abonde une espèce de cerise dont on fait le *kirschwässer*.

CARLSRUHE, belle ville, bien bâtie, dans une situation délicieuse, en est la capitale : 17 000 habitants.

Les autres villes remarquables sont : du S. au N. : *Constance*, sur le lac de ce nom, près de l'endroit où en sort le *Rhin*, qui le traverse; il s'y est tenu un célèbre concile; *Bade*, connue pour ses eaux minérales; *Heidelberg*, sur le *Neckar*, dont la célèbre université est fréquentée par plus de 600 étudiants : on y fabrique beaucoup de perles; *Mannheim*; au confluent du *Neckar* et du *Rhin*, ville industrielle, la plus grande et la plus peuplée du grand-duché.

359. 2° Le royaume de WURTEMBERG, arrosé par le *Danube* et le *Neckar*; il est, comme le pays précédent, très-montagneux, riche en forêts, en minéraux, en carrières, en pâturages, etc.

La capitale est STUTTGART, dans une riante vallée; cette ville, mal bâtie, possède cependant de beaux monuments : 33 000 habitants.

Parmi les autres villes, nous citerons *Ulm*, ville commerçante, sur le *Danube*, prise en 1805 par les Français; *Tubingue*, dont l'université est renommée.

360. 3° Le royaume de BAVIERE, l'Etat le plus considérable de l'*Allemagne propre*, et qui se compose de deux parties séparées, la BAVIERE PROPRE et la BAVIERE RIÉNANE.

La BAVIERE PROPRE, hérissée de montagnes dominant de riches vallées et des plaines fertiles bien arrosées, présente les sites les plus pittoresques : c'est la Suisse de l'*Allemagne*; le climat en est doux et sain.

La capitale est MUNICH, sur l'*Isar*, une des villes les plus belles et les plus florissantes de l'*Allemagne*; c'est le berceau de la lithographie. On y compte 98 000 habitants.

Parmi les nombreuses villes de ce royaume sont : *Augsbourg*, ville très-commerçante, où l'on fabrique beaucoup d'étoffes de coton; *Nuremberg*, célèbre par ses ouvrages en

fer, en acier, en cuivre, etc. ; elle possède près de 500 manufactures ou fabriques ; les montres, les clarinettes, les fusils à vent, etc., y furent inventés ; *Wurtzbourg*, place forte, sur le *Main* ; *Ratisbonne*, sur le *Danube*, autrefois capitale de la *Bavière*, siège de la diète, et témoin de plusieurs combats entre les Français et les Autrichiens. *Napoléon* y fut blessé, mais vainqueur, en 1809.

La *BAVIÈRE RHÉNANE*, qui confine à la France, au N.-O. du grand-duché de *Bade*, est remarquable par la fertilité de son sol et par son industrie.

SPIRE, près du *Rhin*, en est le chef-lieu.

Au centre, de l'est à l'ouest :

361. 1° Le royaume de *SAXE*, au N.-E. de la *Bavière*. C'est le pays de l'*Allemagne* le plus sain et le mieux cultivé ; il est surtout remarquable par ses richesses minérales et l'activité de son industrie.

La capitale est *DRESDE*, sur l'*Elbe*, grande et superbe ville, avec 72 000 habitants, dans un site délicieux. On y parle l'allemand le plus pur.

Les autres villes principales sont : *Leipsick*, célèbre par son université, et surtout par ses foires, où les marchands affluent de tous les pays de l'*Europe* : à celle de Pâques, il se fait un immense commerce en librairie. En 1813, les Français, trahis par leurs auxiliaires, y éprouvèrent un échec ; *Bautzen*, près de laquelle, dans la même année, les alliés furent défaits après une bataille sanglante ; *Freyberg*, célèbre par l'exploitation de ses mines d'argent.

362. 2° Le grand-duché de *SAXE-WEIMAR*, capitale *WEIMAR*, l'une des villes de l'*Europe* où les sciences sont le plus cultivées.

Au S.-E. est *Iéna*, qui possède une célèbre université, et où, en 1806, les Français remportèrent sur les Prussiens une victoire éclatante.

363. 3° Le grand-duché de *SAXE-COBOURG-GOTHA*, capitale *GOTHA*, ville importante par ses établissements scientifiques et son commerce.

La ville principale est *Cobourg*, seconde résidence du duc, située dans une riante vallée, près de laquelle on exploite de vastes carrières de marbre.

364. 4° La principauté de la HESSE-ELECTORALE, capitale CASSEL, sur la *Fulde*; c'est une belle ville, riche en manufactures : 27 000 habitants.

Au S. est *Hanau*, ville très-commerçante, et qui possède de nombreuses manufactures.

365. 5° Le duché de NASSAU, capitale WISBADE, remarquable par ses eaux minérales. Celles de *Nieder-Selters*, village de ce duché, sont encore plus répandues, sous le nom d'eau de *Seltz* : on en exporte annuellement 2 millions et demi de bouteilles.

366. 6° La république de FRANCFORT, dont la capitale, sur le *Main*, est depuis 1815 le siège de la diète germanique. C'est la patrie de Goethe¹, célèbre littérateur allemand. Il s'y tient chaque année deux foires considérables.

367. 7° Le grand-duché de HESSE-DARMSTADT, dont la capitale est DARMSTADT, assez belle ville, sur le *Darm*.

La ville principale est *Mayence*, sur le *Rhin*, vis-à-vis de l'embouchure du *Main*, la ville la plus forte de l'*Allemagne*, patrie de Guttemberg, inventeur de l'imprimerie. Son commerce consiste principalement en vins et en jambons renommés.

368. 8° La PRUSSE OCCIDENTALE², qui se compose de deux provinces :

1° Au S., la PROVINCE RHÉNANE, dont le chef-lieu est COLOGNE, ville forte, très-ancienne, sur la rive gauche du *Rhin*; l'industrie y est très-active. Elle renferme 60 000 habitants, et fait un grand commerce en vins du *Rhin* et en eau distillée qui porte son nom. C'est la patrie de saint Bruno et du célèbre peintre Rubens.

Les villes principales sont : *Dusseldorf*, sur le *Rhin*, très-belle ville, grand entrepôt du commerce de l'*Allemagne*, de la *Hollande* et de la *Suisse*, et qui possède de nombreuses manufactures; *Coblentz*, place très-forte au

1. Prononcez *Gueute*.

2. Nous citons ici cette portion de la *Prusse*, non parce qu'elle fait partie de la Confédération, mais comme enclavée dans l'*Allemagne propre*.

confluent de la *Moselle* et du *Rhin*; *Aix-la-Chapelle*, ville très-ancienne, où Charlemagne établit le siège de son empire : ses eaux minérales sont estimées; *Trèves*, sur la *Moselle*, une des plus anciennes villes de l'*Europe*; *Elberfeld*, qui renferme de nombreuses manufactures. On y remarque aussi *Zülpich*, autrefois *Tolbiac*, célèbre par la victoire de Clovis sur les Allemands.

2° Au N., la province de WESTPHALIE, chef-lieu *Münster*, où se conclut, en 1648, le célèbre traité de Westphalie, qui termina la guerre de trente ans.

369. 9° Le grand-duché de LUXEMBOURG (Voyez la *Hollande*).

Au nord:

370. 1° Le royaume de HANOVRE, baigné au nord par la mer *Baltique*, est divisé en deux parties par le duché de *Brunswick*.

Sa capitale est HANOVRE, agréablement située sur la *Leine*; c'est la patrie du célèbre astronome Herschell.

Les villes principales sont : *Osnabrück*, siège d'un évêché catholique; et *Göttingue*, dont l'université est une des premières de l'*Allemagne*, et la bibliothèque une des plus considérables de l'*Europe*.

371. 2° Le duché de BRUNSWICK, capitale BRUNSWICK, belle ville, sur l'*Ocker*, remarquable par ses établissements et ses 40 000 habitants.

372. 3° Le grand-duché de MECKLENBOURG-SCHWERIN, baigné par la mer *Baltique*, capitale SCHWERIN, jolie ville sur le lac de même nom. On y élève des chevaux renommés.

373. 4° Les républiques de BRÈME, de HAMBOURG et de LUBECK, dont les capitales, de mêmes noms, sont des villes très-commerçantes. *Hambourg*, sur l'*Elbe*, est la première par sa population, qui s'élève à 127 000 habitants, et son commerce; son port est un des plus fréquentés de l'*Europe*. *Lubeck* possède de nombreuses fabriques et des manufactures de tabac.

Ces trois villes sont connues sous le nom d'*hanséatiques* (*associées*), et elles continuent seules de faire partie de l'ancienne association.

374. Toutes les religions sont tolérées en *Allemagne* : le catholicisme est la plus répandue au S., et le protestantisme au N.

La plupart des Etats de cette contrée sont soumis à un gouvernement monarchique constitutionnel. La monarchie est absolue dans quelques-uns, et quatre forment des républiques.

375. Il y a aussi des provinces prussiennes, autrichiennes et danoises qui dépendent de la Confédération germanique ; nous en parlerons dans la description de chacune de ces contrées.

Nous n'avons donné que les Etats les plus remarquables de l'*Allemagne* ; cependant, pour ne rien présenter d'incomplet à cet égard, nous offrons le tableau suivant qui renferme ceux que nous avons omis.

24^e Leçon. — Royaume de Prusse ou États prussiens.

376. *Situation* : entre 49° 10' et 55° 52' de latitude septentrionale, et entre 3° 35' et 20° 30' de longitude orientale.

Etendue. { *Partie orientale* : longueur, 93 myriam. ; largeur, 22. *Superficie* : myriam. carrés, 2 308,9775.
Partie occidentale : longueur, 42 myriam. ; largeur, 15. *Superficie* : myriam. carrés, 450,2202.

Population : 14 millions et demi d'habitants.

Bornes. { *Partie orientale* : au N., la *Baltique* ; au N.-E., la *Russie* ; à l'E., la *Pologne* ; au S., l'empire d'*Autriche* et l'*Allemagne propre* ; à l'O. cette dernière.
Partie occidentale : au N. et à l'E., l'*Allemagne propre* ; au S., la *France* et la *Bavière rhénane* ; à l'O., la *Hollande*.

377. Le royaume de PRUSSE se compose de deux parties principales, l'une ORIENTALE, qui est la plus considérable, arrosée du S. au N. par le *Niemen*, la *Vistule*, l'*Oder*, la *Sprée* et l'*Elbe* ; l'autre OCCIDENTALE, qu'arrosent l'*Elbe*, le *Wésér*, l'*Ems* et le *Rhin*.

La partie orientale, que baigne la *Baltique* dans un espace de 80 myriam., est généralement unie, marécageuse et couverte de lacs, excepté au S. de la province de *Silésie* et de celle de *Saxe*, où le sol est très-montagneux, ainsi que dans la partie occidentale.

378. Quoique le climat de la Prusse soit très-varié, il est généralement salubre, et les épidémies y sont rares, ce qui favorise l'accroissement de la population.

Le sol, qui se ressent de la variation du climat, n'est très-fertile que dans les environs du *Niemen* et dans la province de *Posen*.

Les principales productions végétales sont des céréales, des légumes, peu de vignes, surtout dans la partie orientale, beaucoup de lin et de chanvre, du tabac, etc.

Parmi les productions animales on remarque de bons chevaux et un grand nombre de moutons.

Le fer, le cuivre, la tourbe, le sel et le succin ou

ambre jaune ¹, se distinguent au nombre des productions minérales.

Les produits les plus remarquables de l'industrie manufacturière, qui est très-importante, sont des toiles de fil et de coton, des draps estimés, des lainages et de la soierie.

379. Les provinces de la PARTIE ORIENTALE de la PRUSSE, au nombre de 6, sont, du S. au N. :

1° La SILÉSIE, au S.-E., la plus peuplée.

Traversée du S.-E. au N.-O. par l'*Oder*, qui sort des monts *Karpathes*, elle est couverte d'étangs et de marais, et riche en beau lin; on y élève de nombreux moutons, dont la laine est fort belle. Ses montagnes, qui sont les *Sudètes* au S. et le *Riesen-Gebirge* (monts Géants) au S.-O., abondent en mines, dont l'exploitation se fait avec activité. L'industrie a pour objet les métaux travaillés dans de nombreuses forges, des toiles et des draps estimés.

Chef-lieu, BRESLAU, sur l'*Oder*, belle et grande ville, la seconde du royaume; centre du commerce de la *Silésie*, elle possède 90 000 habitants, une université célèbre et de nombreux établissements d'éducation.

380. 2° la SAXE, au S.-O.

Dominée à l'O. par la chaîne du *Harz*, abondante en mines, elle jouit d'un climat doux et salubre. On y cultive, outre les productions de la *Silésie*, des céréales, du houblon et des plantes tinctoriales. Les habitants, qui sont actifs et industriels, fabriquent, dans leurs propres maisons, des toiles, des étoffes de laine et de coton, des bas, etc.

Son chef-lieu est MAGDEBOURG, ville très-forte, sur l'*Elbe*, qui renferme de manufactures considérables de poterie fine, des distilleries et des brasseries.

Parmi les villes de cette province on remarque : *Halle*, célèbre par son université; *Erfurt*, place forte, dont les Français se rendirent maîtres après la bataille d'*Iéna*;

1. Cette substance résineuse, qui a beaucoup perdu de son prix, se recueille sur le rivage, où elle est jetée par la mer, ou enfouie dans la terre. On la travaille, et on l'exporte en très-grande quantité.

Lutzen, dans les environs duquel se sont livrées deux batailles mémorables, l'une en 1632, où Gustave-Adolphe, roi de *Suède*, périt vainqueur; l'autre en 1813, où Napoléon mit dans une déroute complète les Russes et les Prussiens; *Rosbach*, village où, en 1757, Frédéric II remporta sur les Impériaux et les Français une victoire éclatante.

381. 3° Le BRANDEBOURG, au centre.

Bornée à l'O. par l'*Elbe*, et traversée à l'E. par l'*Oder*, cette province n'offre qu'une vaste plaine assez peu fertile, couverte de lacs et de marécages; les rivières y alimentent de nombreuses usines. Les principaux produits de l'industrie, qui y est très-active, sont des draps, des toiles, des étoffes de laine et de coton, des soieries, etc.

Le chef-lieu est POTSDAM, sur le *Havel*, seconde résidence royale, et qui possède un magnifique château. Dans ses environs on remarque le célèbre château de *Sans-Souci*, qui fut la résidence favorite de Frédéric II.

Dans cette province est BERLIN, sur la *Sprée*, et capitale du royaume. C'est une des plus grandes et des plus belles villes de l'*Europe*: elle renferme 272 000 habitants.

Les autres villes remarquables sont: *Francfort-sur-l'Oder*, ville forte, industrielle et commerçante; ses foires sont très-fréquentées; *Brandebourg*, qui doit sa prospérité à l'industrie de réfugiés français.

382. 4° La province de POSEN, à l'E. de la précédente; elle a le titre de grand-duché.

Son sol, généralement très-plat, est parsemé de lacs et de marécages, et arrosé par un grand nombre de rivières, dont les principales sont la *Vistule* et la *Warta*; on y élève beaucoup de bestiaux, de pores, d'oies et d'abeilles. Les productions industrielles diffèrent peu de celles des provinces précédentes.

Le chef-lieu est POSEN, dans une belle plaine, sur la *Warta*.

La ville principale est *Bromberg*, dont le canal est d'une grande importance pour le commerce intérieur.

383. 5° La POMÉRANIE, au N.-O., baignée par la Baltique.

Ses côtes, généralement basses, sont bordées d'un grand nombre de lagunes; leur enfoncement le plus considérable

est le *Stettiner-Haff*, golfe où débouche l'*Oder*. La culture de ce pays peu civilisé est très-négligée.

Son chef-lieu est **STETTIN**, ville très-commerçante, sur l'*Oder*, et l'une des premières villes maritimes du royaume.

Stralsund, sur la côte, en face de l'île de *Rugen*, en est ensuite la ville principale.

384. 6° La **PRUSSE**, à l'E. de la *Poméranie*, et dont le golfe de *Dantzick* baigne la partie septentrionale.

Le climat en est froid, et le sol plat et très-boisé, arrosé par la *Vistule* et le *Nièmen*, et parsemé de marécages et de petits lacs; ses côtes sont bordées de lagunes, et on y recueille l'ambre jaune en très-grande quantité.

Son chef-lieu est **KOENIGSBERG**, sur le *Pregel*, ville très-industrieuse, et qui fait un commerce considérable : 72 000 habitants.

Les principales villes sont : *Dantzick*, ville bien fortifiée, et le premier port de commerce de la *Prusse*, agréablement située près de l'embouchure de la *Vistule*, et peuplée de 67 000 habitants; *Elbing*, place forte, sur l'*Elbing*, et dont le commerce est considérable; *Thorn*, place forte sur la *Vistule*, et patrie de Copernic; *Eylau*, près de laquelle se livra une célèbre bataille, en 1807; *Tilsitt*, sur le *Nièmen*, où fut conclu la même année le traité de paix entre la *France*, la *Prusse* et la *Russie*.

Dans la description de l'*Allemagne* nous avons fait mention (369) des deux provinces qui composent la **PRUSSE OCCIDENTALE**.

Le roi de *Prusse* possède encore le canton de **NEUCHÂTEL**, en *Suisse*; mais il n'y exerce d'autre pouvoir souverain que celui d'en tirer un tribut annuel.

Le gouvernement est monarchique absolu, et le protestantisme est la religion de la majorité des habitants. Il y a 4 millions de catholiques.

25° Leçon. — Empire d'Autriche.

385. *Situation* : entre 42° 10' et 51° 2' de latitude septentrionale, et entre 6° 14' et 24° 10' de longitude orientale.

Etendue : 138 myriamètres en longueur, et 53 dans sa moyenne largeur.

Superficie : myriamètres carrés, 6 887,8722.

Population : 32 millions d'habitants.

Bornes : au N., le royaume de *Saxe*, qui en est séparé par l'*Erz-Gebirge* (monts des Mines); la *Prusse*, par le *Riesen-Gebirge* (monts Géants) et par les *Sudètes*, ainsi que par une partie de la *Vistule*, qui sépare aussi cet empire de la *Pologne*. — A l'E., la *Russie*, ainsi que la *Turquie d'Europe*, qui en est séparée par la partie méridionale des monts *Krapacks*. — Au S., cette dernière contrée, limitée par le *Danube* et la *Saue*; dans la partie méridionale, le *royaume Lombard-Vénitien* est borné au S. par le *Pô* et la mer *Adriatique*, et à l'O., par le *Tésin* et les *Alpes*, qui le séparent des *Etats sardes* et de la *Suisse*. — A l'O., la *Suisse* et la *Bavière*.

386. L'empire d'AUTRICHE, vaste pays traversé dans diverses directions par de nombreuses chaînes de montagnes, entre lesquelles s'étendent de riches vallées, et arrosé, de l'O. à l'E., par le *Danube* et ses nombreux affluents¹, est, après la *France*, la plus belle contrée de l'*Europe*.

Ce pays abonde en mines de toute espèce, en céréales, en excellents vignobles, en chanvre, en lin, en coton, en vastes et gras pâturages, etc. L'industrie et le commerce y sont très-florissants, et les produits principaux sont des draps, des étoffes de soie et de coton, des ouvrages en fer, en acier et en cuivre, la verrerie, la tannerie, etc. Le climat, qui varie selon la situation des pays et le voisinage des montagnes, est généralement doux et salubre.

La plupart des géographes allemands divisent cette contrée en quatre grandes parties, en prenant pour base les principales langues qu'on y parle : les *pays allemands*, les *pays polonais*, les *pays hongrois* et les *pays italiens*.

Ces quatre grandes parties constituent les 15 divisions administratives ou gouvernements de l'empire, et dont chacun est subdivisé en provinces désignées sous les noms de cercles, de comitats ou comtés, de délégations et de généralats. L'empire est en outre divisé en royaumes, en archiduchés, en duchés, etc.

Nous donnerons la description de chacune de ces divisions en nous dirigeant du S. au N.

1. Les principaux sont, à droite : l'*Inn*, la *Drave* et la *Saue*; à gauche : la *Morava*, la *Theiss*, le plus grand, et le *Pruth*, sur les bords duquel, en 1711, Pierre le Grand conclut un traité de paix avec les Turcs.

1° Pays italiens. — Royaume Lombard-Vénitien.

A la description que nous avons déjà faite de ce royaume (172), nous ajouterons les détails suivants.

387. Le gouvernement de MILAN est divisé en neuf délégations ou provinces lombardes, dont les chefs-lieux sont, de l'O. à l'E. :

CÔME, jolie ville, au S. du beau lac de ce nom, traversée par l'*Adda*, qui se jette dans le *Pô*. Elle possède de beaux monuments, et des fabriques de soieries et de velours.

PAVIE, au S., près de la rive gauche du *Tésin*, à deux kilomètres de son embouchure avec le *Pô*. C'est une grande ville dépeuplée et qu'ont dévastée de fréquentes guerres.

MILAN, capitale du gouvernement (172); cette ville a donné le jour à un grand nombre d'hommes illustres : 152 000 habitants.

LODI, sur l'*Adda*, où, en 1796, les Français remportèrent sur les Autrichiens une victoire qui les rendit maîtres du *Milanais*.

BERGAME (172), ville très-commerçante, où l'on parle le plus mauvais italien.

SONDRIO, dont les environs sont délicieux.

CRÉMONE, belle ville, sur le *Pô*.

BRESCIA (172), où l'on fabrique beaucoup d'armes à feu.

MANTOUE (172), sur le *Mincio*, qui y forme deux lacs très-favorables à la défense de cette ville, considérée comme le boulevard de l'*Italie*. C'est la patrie de Virgile.

388. Le gouvernement de VENISE est divisé en huit délégations ou provinces vénitiennes, dont les chefs-lieux sont, de l'O. à l'E. :

VERONE (172), sur l'*Adige*, patrie de Cornélius Népos, historien latin, et du célèbre naturaliste Pline.

VIGENCE, belle ville, dont les fabriques de soieries sont considérables; dans ses environs on remarque la ville de *Bassano*, et le village de *Possagno*, patrie du célèbre sculpteur Canova.

ROVIGO, ville commerçante et scientifique.

PADOUE (172), grande ville, industrielle et commerçante; c'est la patrie de l'historien latin Tite-Live.

VENISE, capitale du gouvernement, et qui a été celle d'une célèbre république : 115 000 habitants.

TREVISE, ville forte, qui possède de nombreuses fabriques de drap.

BELLUNE, dans une riche vallée arrosée par la *Piave*; dans cette province montagneuse, dont le climat est doux et salubre, on remarque encore la petite ville de *Feltre*.

UDINE, dont les fabriques de toiles et les filatures de soie sont estimées.

Parmi les autres lieux, on distingue dans la province de MILAN : *Monza*, où l'on admire un superbe palais et un des plus beaux jardins botaniques de l'Europe; dans celle de LODI, *Créma*, renommée pour ses fils et ses toiles; dans celle de BRESCIA, *Chiari* et *Lonato*, importantes par leurs fabriques de soieries; dans celle de MANTOUE, *Castiglione*, où, en 1796, le général Augereau remporta sur les Autrichiens une victoire signalée; dans celle de PADOUE, *Albano*, dont les bains sulfureux sont très-fréquentés, et la jolie ville d'*Este*, où l'on fabrique beaucoup de chapeaux de paille; enfin, dans celle de VENISE, *Murano*, célèbre par ses verreries, *Sarano*, par ses chapeaux de paille, et *Chioggia*, ville forte, qui possède de riches salines.

2° Pays allemands.

En continuant de nous diriger du S. au N., nous observerons d'abord, à l'E. de la mer *Adriatique* :

389. 1° Le royaume d'ILLYRIE.

Ce royaume, dont la division naturelle présente deux bassins, celui de la *Save*, au S., et celui de la *Drave*, au N., est circonscrit en grande partie par plusieurs branches des *Alpes* (les *Alpes Juliennes*) et par la mer *Adriatique*.

Il se compose de deux gouvernements : celui de TRIESTE, à l'O. des *Alpes Juliennes*, et celui de LAYBACH, à l'E.

Ce royaume, très-riche en bois, est entrecoupé de fertiles vallées, où paissent de nombreux troupeaux, et de vergers abondants en fruits excellents; il produit encore beaucoup d'oliviers et de beau lin. Les montagnes y sont riches en mines de fer, sur les produits desquelles s'exerce l'industrie des habitants.

TRIESTE, ville libre, très-commerçante, avec un beau port, est le chef-lieu du gouvernement de ce nom.

On y remarque encore *Capo-d'Istria*, au N. de la presqu'île d'*Istrie*; *Pirano*, dont les salines sont très-productives; *Goritz*, où mourut Charles X; et *Rovigno*.

LAYBACH (dans la *Carniole*), chef-lieu du gouvernement de ce nom, et capitale du royaume d'ILLYRIE, est une petite ville très-commerçante.

Les autres lieux remarquables de ce gouvernement sont : *Idria*, célèbre par ses mines de mercure, et *Klagenfurt*, dans la *Carinthie*, pays riche en mines de fer et de plomb.

390. 2^o Le gouvernement du TYROL (*comté*).

Ce pays, très-montagneux comme la *Suisse*, qui l'avoi-sine, et non moins pittoresque, est traversé de l'O. à l'E. par les *Alpes tyroliennes*, où l'*Adige* et l'*Inn* prennent leur source.

Il est divisé en sept cercles, dont les plus remarquables ont pour chefs-lieux; du S. au N. :

ROVEREDO, au N.-E. du lac de *Garde*, sur l'*Adige*; c'est une ville commerçante, qui possède des manufactures de tabac, de soieries, et des tanneries.

TRENTE, sur le même fleuve, et qui a été le siège du dernier concile général.

INSPRUCK, au nord des *Alpes*, capitale du TYROL, sur l'*Inn*, dans la belle vallée de ce nom, où les Tyroliens se sont si vaillamment défendus contre les Français.

391. 3^o Le gouvernement de STYRIE (*duché*).

Ce petit pays, situé au N.-E. de l'*Illyrie*, est traversé par plusieurs branches des *Alpes*, riches en mines de fer, et arrosé par la *Drave* et son affluent la *Muhr*.

Son sol, très-montagneux, produit des céréales, beaucoup de fruits, des légumes, du lin et du chanvre. Ses fer-

tiles vallées nourrissent de nombreux bestiaux, et ses habitants, les Styriens, sont très-habiles à travailler le fer; les faux qu'ils fabriquent sont recherchées, et s'exportent dans toutes les contrées de l'Europe.

Cinq cercles composent ce gouvernement, dont la capitale est GRÆTZ, où prospèrent l'industrie et le commerce; on y fabrique de fort beaux ouvrages en fer et en acier, de la mousseline et des étoffes de soie.

Les autres lieux ne sont guère remarquables que par les mines qu'on y exploite et les superbes forges qui y sont établies. L'acier d'*Eisenerz* est réputé le meilleur de l'Europe.

392. 4° Le gouvernement de la BASSE-AUTRICHE (partie orientale de l'*archiduché d'Autriche*).

Ce gouvernement, situé au N. de la *Styrie* et traversé par le *Danube*, est montagneux vers ses limites, et riche en forêts et en eaux minérales.

Ses pâturages nourrissent de nombreux bestiaux, et son sol produit abondamment des fruits délicieux.

Son chef-lieu est VIENNE, capitale de tout l'empire. Cette ville, située sur le *Danube*, au milieu d'une vaste et riche plaine, est une des premières de l'Europe, grâce aux nombreux embellissements qu'elle doit à l'empereur François I^{er}.

Dans ses environs, qui sont délicieux, on remarque de superbes maisons de plaisance, parmi lesquelles se distingue *Schœnbrünn*, résidence impériale. A 9 kilomètres N.-E. de *Vienne* est le village de *Wagram*, illustré par la victoire que les Français y remportèrent, en 1809, sur les Autrichiens.

Parmi les autres villes, on remarque : au S. de Vienne, *Baden*, célèbre par ses eaux minérales; *Neustadt*, très-jolie ville manufacturière, entrepôt considérable de quincaillerie, et qui possède en outre une célèbre école militaire; à l'E., *Haimbourg*, sur le *Danube*, où se trouve la manufacture de tabac la plus considérable de l'empire.

Ce gouvernement est en outre remarquable par ses jardins botaniques, qui sont les plus beaux de l'Europe.

393. 5° Le gouvernement de la HAUTE-AUTRICHE (partie occidentale de l'*archiduché d'Autriche*).

Situé à l'O. du précédent, qui en est séparé par l'*Ens*, et traversé de même par le *Danube*, ce gouvernement,

domin
gneux
surtout

La
factur
draps

Lés
tante
reman
prix;
que re
mines

39

Ce
est si
encla
une e
au S.
au N.
S.-O

La
Sudè
la *M*
couve
damm
fruits
mont
lesqu

Le
estim
nages
les b

La
est l

En
roya
chev
mag
cuir

Pa
dont
tenb

dominé au S. par les *Alpes noriques*, est très-montagneux, et riche en pâturages, en vergers et en mines, surtout de sel.

La capitale est *LINTZ*, sur la *Danube*, ville manufacturière, dont les principaux produits sont de beaux draps et beaucoup d'autres objets en laine.

Les autres villes principales sont : *Steyer*, très-importante par ses nombreux ouvrages en fer et en acier, aussi remarquables par leur qualité que par la modicité de leur prix ; *Salzbourg*, ville forte et industrielle, sur la *Salza*, que reçoit l'*Inn*, dans un pays très-pittoresque, et riche en mines et en salines.

394. 6° Le gouvernement du royaume de BOHÈME.

Ce gouvernement, divisé en 16 cercles et 1 capitonat, est situé au nord de l'*archiduché d'Autriche*, et se trouve enclavé entre 4 chaînes de montagnes, qui en forment une espèce de quadrilatère ; ce sont : les monts *Moraves*, au S.-E., les *Riesen-Gebirge*, au N.-E., l'*Erz-Gebirge*, au N.-O., et le *Böhmerwald* (forêt de Bohême), au S.-O.

La BOHÈME, arrosée par l'*Elbe*, qui sort des monts *Sudètes*, et par ses affluents, dont le plus considérable est la *Moldau*, est remarquable par la fertilité de son sol, couvert d'un grand nombre d'étangs, et qui produit abondamment des graines de toute espèce, du houblon, des fruits, etc. Ses forêts sont les plus belles de l'*Europe*, et ses montagnes sont très-riches en productions minérales, parmi lesquelles on remarque des pierres précieuses.

Les principaux produits industriels sont la verrerie, très-estimée, la papeterie, la draperie et toute espèce de lainages, la toile, la chapellerie et la tannerie ; les chevaux, les bœufs et les moutons y sont de belle race.

La capitale, située presque au centre du royaume, est *PRAGUE*, belle ville fortifiée, sur la *Moldau*.

Entrepôt général de tous les produits industriels du royaume, elle est très-commerçante. C'est le siège d'un archevêché. Son université est la plus ancienne de l'*Allemagne*. Il y a de nombreuses tanneries où l'on prépare le cuir dit de *Russie*.

Parmi les autres villes, on remarque, du S. au N. : *Pilsen*, dont les manufactures de lainages sont considérables ; *Kuttenberg*, dont les environs sont riches en mines de cuivre.

de plomb, etc. ; celles d'argent sont presque épuisées ; *Carlsbad*, *Sedlitz* (village) et *Tœplitz*, célèbres par leurs eaux minérales ; *Kamnitz*, dont les verreries sont renommées ; *Reichstadt*, qui a été l'apanage du fils de Napoléon ; et enfin *Reichenberg*, la seconde ville du royaume, renommée pour ses manufactures d'étoffes de laine.

395. 7^o Le gouvernement de MORAVIE et de SILÉSIE (*margraviat*), situé au S.-E. de la *Bohême*, dont la MORAVIE diffère peu par le sol et les productions.

Sa capitale est BRUNN, vers le centre, la première ville de l'empire pour les manufactures de lainages.

A quelque distance à l'E., on aperçoit la petite ville d'*Austerlitz*, à jamais illustrée par la victoire la plus éclatante de Napoléon sur les Russes et les Autrichiens, en 1805.

Parmi les autres villes, on distingue : *Iglau*, dont les lainages sont renommés ; *Olmütz*, sur la *Morava* ou *March* : c'est une ville archiépiscopale, ancienne capitale de la *Moravie* ; *Troppau*, ville fortifiée et manufacturière, dans la *Silésie autrichienne*, traversée par l'*Oder* et la *Vistule* ; celle-ci y présente une superbe chute.

3^o Pays hongrois.

396. Cette contrée, la plus vaste de l'empire d'AUTRICHE, en forme, avec la GALICIE, toute la partie orientale.

Bornée au N. et à l'E. par les monts *Krapacks*, elle occupe une grande partie du bassin du *Danube*, qui y reçoit le *Wag*, la *Drave*, la *Theiss* avec ses nombreux affluents et la *Save*, dont le cours la sépare en grande partie de la *Turquie*.

LA HONGRIE est un pays généralement plat, sablonneux, couvert de marais et de lacs, dont le plus grand est le *Balaton* ou *Platten*, qui communique avec le *Danube* par une très-petite rivière ; le second est celui de *Neusiedel*, près de la frontière de l'archiduché d'*Autriche*. Le climat, qui y est très-varié, est insalubre dans le voisinage des marais.

Cette contrée, malgré l'humidité de son sol, ses vastes plaines sablonneuses, couvertes de bruyères, abonde, vers le S., en froment, en maïs, en millet, en riz, en légumes, en chanvre, en lin et en tabac ; le N. produit principalement l'orge et le seigle. Les vignes donnent d'excellents vins ; le plus renommé est celui de *Tokay*, dont le meilleur

crû est réservé à l'usage de l'empereur : c'est un vin blanc délicieux. Ceux de *Menès*, de *Schiracs* et de *Syrmie*, en *Esclavonie*, n'ont pas moins de réputation.

Les pâturages, qui passent pour être les meilleurs après ceux de l'*Angleterre*, nourrissent de nombreux bestiaux, parmi lesquels on remarque les bœufs et les porcs, principale richesse du pays, qui abonde aussi en gibier et en poissons.

Les mines, qu'on y exploite de temps immémorial, donnent principalement de l'or et de l'argent, mais moins abondamment qu'autrefois; cependant 40 mines sont encore productives. L'industrie, généralement peu active, s'exerce dans cette exploitation, et dans les lainages et la tannerie, dont les produits sont estimés.

Sous le rapport de la civilisation et de l'instruction, la HONGRIE a encore fait bien peu de progrès, quoique l'enseignement primaire y soit très-répandu.

La population des pays hongrois, bizarrement composée de plusieurs peuples, s'élève à près de 15 millions d'habitants, dont plus de la moitié professe la religion catholique.


La multiplicité des idiomes a fait depuis longtemps adopter une langue commune, dont on se sert conjointement avec le hongrois pour les affaires administratives : c'est un latin corrompu et dont la politique autrichienne cherche à maintenir l'usage.

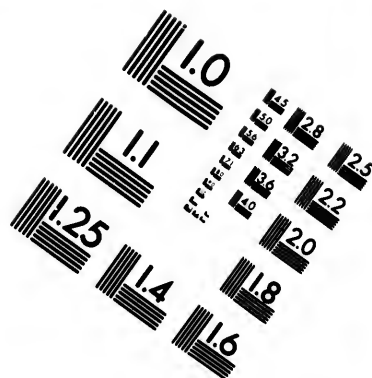
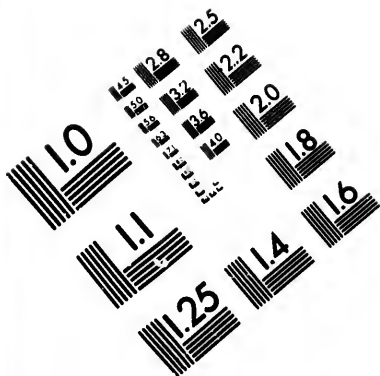
Quoique la *Hongrie* fasse partie de l'empire d'*Autriche*, elle n'en forme pas moins un royaume à part, régi par ses propres lois, et dont le souverain est le prince héréditaire de la couronne d'*Autriche*. A l'extinction de la famille régnante, la *Hongrie* rentrera dans son droit d'élection et se choisira un roi.

LES PAYS HONGROIS sont divisés en quatre parties principales, qui sont, du S. au N. : le royaume de DALMATIE avec l'ALBANIE, au S. de l'*Illyrie*; le gouvernement des CONFINS MILITAIRES, au N. du précédent, et qui s'étend vers l'E. jusqu'aux *Krapacks*; celui de TRANSYLVANIE, à l'E.; et enfin le royaume de HONGRIE, lequel s'étend au N. jusqu'aux *Krapacks*, qui y projettent trois branches assez considérables.

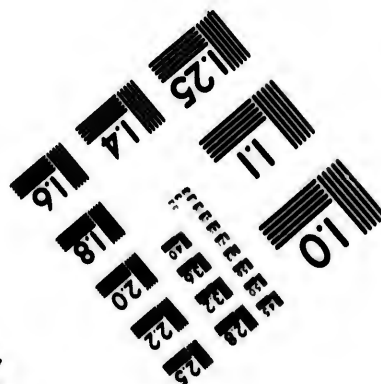



397. 1° Le gouvernement du royaume de DALMATIE avec l'ALBANIE. Il est divisé en 4 cercles, dont les chefs-lieux, du S. au N., sont :

CATTARO (dans l'*Albanie*), ville forte, sur le golfe de





**IMAGE EVALUATION
TEST TARGET (MT-3)**



**Photographic
Sciences
Corporation**

23 WEST MAIN STREET
WEBSTER, N.Y. 14580
(716) 872-4503

13 12.8 12.5
13 12.2
12.0

110
11

même nom, et plusieurs fois ruinée par des tremblements de terre.

RAGUSE, ville forte, maritime, entrepôt du commerce entre le Levant et l'Italie.

SPALATRO, dont le commerce est très-considérable; elle doit sa fondation à Dioclétien, empereur romain, qui naquit dans ses environs, à *Salone*, dont on voit encore les ruines.

ZARA, capitale du royaume, petite ville maritime, commerçante et industrielle.

Entre cette ville et *Spalatro*, on remarque *Sébénico*, qui fait avec la *Turquie* un commerce d'échange assez considérable. Le marasquin et le rosolio qu'on y fait sont des liqueurs très-recherchées.

Ce pays, compris entre la mer *Adriatique* et le prolongement d'une branche des *Alpes*, est en général salubre, et produit des vignes, des oliviers, et des fruits délicieux; de nombreux îlots en hérissent la côte.

398. 2° et 3° Le gouvernement des CONFINS MILITAIRES et celui de TRANSYLVANIE.

Cette contrée, la plus heureusement située de la HONGRIE, est baignée à l'O. par la *Drave*, la *Save* et le *Danube*, à l'E. par la *Theiss* et le *Maros*, et bornée à l'E. par les monts *Krapacks*.

La partie occidentale des *Confins militaires* présente le royaume de CROATIE, pays montagneux qui renferme le Littoral hongrois, où se trouve, au S.-E. de *Trieste*, la ville maritime de *Fiume*, très-commerçante, et le royaume d'ESCLAVONIE, dont les capitales sont, pour la première, AGRAN, sur la *Save*, et pour la seconde ESZEK, ville forte, sur la *Drave*, remarquable par ses immenses casernes. On remarque aussi en *Esclavonie* PETERWARNDEN, ville très-bien fortifiée, sur le *Danube*, célèbre par une victoire signalée qu'en 1716 le prince Eugène remporta sur les Turcs, et Semlin, place forte, sur la rive droite du *Danube*, presque en face de *Belgrade*: c'est le principal entrepôt de commerce entre la *Turquie* et l'*Autriche*.

Ces deux pays sont riches en vergers, en céréales et en vignes qui produisent d'excellent vin.

La partie orientale des *Confins militaires* comprend le **BANAT**, dont la principale ville est *Temeswar*, forteresse importante, renommée par son commerce et ses manufactures.

La grande-principauté de **TRANSYLVANIE**, au N.-E. du *Banat*, a pour capitale **KLAUSENBURG**, dans une vallée délicieuse entourée de hautes montagnes et arrosée par le *Szamos*; on y remarque aussi *Hermanstadt*, située dans une belle plaine très-élevée : cette ville, principalement habitée par des Saxons, doit son nom à Hermann, qui fit la conquête de la **TRANSYLVANIE**; elle est surtout remarquable par ses manufactures de lainages et de chapeaux.

Au S.-E. est *Kronstadt*, la plus peuplée, la plus industrielle et la plus commerçante de ce pays, sur la frontière de la *Valachie*. On distingue ensuite *Karlsbourg*, dont les environs recèlent les mines d'or les plus riches de l'empire, et *Neumarkt* ou *Maros-Vasarhely*, sur le *Maros*; c'est une ville commerçante, qui possède plusieurs établissements littéraires.

4° Le royaume de HONGRIE.

Ce royaume, divisé en 4 grands cercles, est subdivisé en 46 comitats.

399. 1° CERCLE EN DEÇA DU DANUBE. — **BUDE** ou **OFEN**, capitale du royaume, sur la rive droite du *Danube*; c'est une belle ville florissante. De l'autre côté du fleuve, on remarque *Pesth*, la première du royaume par sa beauté, sa population et son commerce. Au N.-O., sur le même fleuve, s'élève la ville de *Gran*, siège d'un archevêché; plus à l'O., encore sur le *Danube*, est *Presbourg*, ancienne capitale du royaume : c'est une belle ville, que favorise beaucoup sa proximité de *Vienne*.

Parmi les autres villes de ce cercle, on remarque *Tyrnau*. dans le comitat de *Presbourg*, qui fait un commerce considérable de vin; *Thérésienstadt*, au S.-E., près de la *Theiss*, grande ville, remarquable par ses nombreuses fabriques et ses tanneries; *Schemnitz* et *Kremnitz*, au N., célèbres par leurs mines d'or et d'argent.

400. 2° CERCLE AU DELA DU DANUBE. — *Raab* et *Ko-*

morn, places très-fortes et commerçantes, en sont les villes principales; la seconde est regardée comme imprenable.

Au nombre des autres villes se distinguent : *Dolis* ou *Tata*, à 18 kilomètres S.-E. de *Komorn*; remarquable par sa grande manufacture de draps, ses moulins, ses scieries et ses eaux minérales; *Oedenbourg*, au S.-O. de *Presbourg*, célèbre par son immense marché de bestiaux : il s'y vend plus de 80 mille porcs tirés des frontières de la *Turquie*; son commerce en houille et en vins est aussi considérable; *Funfskirchen* (cinq églises), au S.-E. du lac *Balaton*, ville composée de cinq grands villages, qui fait un commerce considérable de bestiaux, et dont les environs abondent en tabac.

401. 3° CERCLE EN DEÇA DE LA THEISS. — Les villes les plus remarquables de ce cercle sont, du N. au S.; *Eperies*, dont le commerce en vins est considérable; dans ses environs on exploite une riche mine de sel, et une célèbre mine d'opale, la seule de l'*Europe*; *Tokay*, dont le vin est si renommé (396); *Erlau*, archevêché; qui possède de beaux monuments, et qui fait un grand commerce en vins et en draps.

Plusieurs autres villes ne sont guère moins renommées pour leur industrie et leur commerce; tels sont : *Kaschau*, *Miskolcz* et *Dios-Gyor*. C'est dans cette dernière que sont les meilleures forges de la *Hongrie*.

402. 4° CERCLE AU DEJA DE LA THEISS. — La première ville de ce cercle est *Debreczin*, la plus importante, après *Pesth*, par son commerce, qui consiste en une grande quantité d'étoffes communes de laine, produits de ses fabriques, en tabac, en pipes, en savon, en salpêtre et en cuirs : elle n'est pas moins remarquable par ses établissements littéraires.

Parmi les autres villes, on remarque *Szigeth*, au N.-E., entrepôt des ses environs produisent en abondance; *Neustadt* (ou *Nagy-Banya*), au S.-O. de la précédente, et dont les environs recèlent de riches mines d'or, d'argent et de cuivre; cette ville est une de celles où l'on frappe la monnaie; *Szegedin* ou *Seged*, sur la *Theiss*, ville bien peuplée, et dont les tanneries, les manufactures de draps et de tabac sont considérables.

4° P

40

est s

S. e

les a

le B

cent

dans

qui

part

L

pren

est c

LEM

dust

Bro

çant

chef

est l

ville

de n

Pa

S.-E

Cze

lieu

pou

de l

cons

D

reli

enti

L

en l

avo

S

RAT

la S

ave

4° Pays polonais.—Gouvernement du royaume de Galicie.

403. La GALICIE, qui, au N.-E. de la Hongrie, en est séparée par les *Krapacks*, est très-montagneuse au S. et à l'O., et généralement unie et marécageuse dans les autres parties. Elle est arrosée à l'E. par le *Dniester*, le *Bug* et le *Pruth*, qui y prennent leur source; au centre, par le *San*, qui sort des *Krapacks* et débouche dans la *Vistule*; et au N. par ce dernier cours d'eau, qui la sépare de la Pologne, dont elle faisait autrefois partie.

Le gouvernement du royaume de GALICIE, qui comprend la *Galicie propre*, la *Lodomérie* et la *Bukovine*, est divisé en 19 cercles, dont les villes principales sont : *LEMBERG*, capitale, belle ville, remarquable par son industrie, son commerce et ses établissements scientifiques; *Brody*, au N.-E., la seconde du royaume, très-commerçante et presque entièrement peuplée de juifs; *Bochnia*, chef-lieu de cercle, à l'O., et aux environs de laquelle est la célèbre mine de sel de *Wieliczka*, qui présente une ville souterraine; on en retire annuellement cinq millions de myriagrammes.

Parmi les autres villes, on peut citer : *Tarnopol*, au S.-E. de *Lemberg*, dont les tanneries sont considérables; *Czernowitz*, au delà du *Dniester*, ville florissante, chef-lieu de la *Bukovine*; *Iaroslav*, sur le *San*, renommée pour sa manufacture impériale de draps; *Rzeszow*, à l'O. de la précédente, peuplée de juifs qui font un commerce considérable en bijouterie et en joaillerie.

Dans tout l'empire d'AUTRICHE, le catholicisme est la religion dominante; mais la liberté de conscience est entière: aucune religion, aucune secte n'y est inquiétée.

Le gouvernement est monarchique absolu, excepté en HONGRIE et en TRANSYLVANIE, où l'empereur partage avec les états le pouvoir législatif.

Six États de cet empire font partie de la CONFÉDÉRATION GERMANIQUE; ce sont: l'*archiduché d'Autriche*, la *Styrie*, le *Tyrol*, l'*Illyrie*, la *Bohême* et la *Moravie* avec la *Silésie*.

26^e Leçon. — Russie d'Europe.

404. *Situation* : entre 41° et 76° de latitude N., et 15° 12' et 62° 30' de longitude E.

Étendue : longueur, du N.-E. au S.-E., 378 myriamètres ; largeur, de l'E. à l'O., 266.

Superficie : myriamètres carrés, 51 555 4300.

Population : 62 millions d'habitants.

Bornes : au N., l'*Océan Boréal* ; à l'O., la *Suède*, la *Baltique*, la *Prusse* et l'*Autriche* ; au S., la *Turquie d'Europe*, la mer *Noire* et le mont *Caucase* ; à l'E., la mer *Caspienne*, le fleuve et les monts *Oural*s, qui la séparent de l'*Asie*.

405. L'immense empire de Russie, qui occupe une grande partie de l'*Europe*, s'étend encore dans le N. de l'*Asie* et dans celui de l'*Amérique*, et comprend ainsi environ la septième partie des terres du globe ; mais, sous le rapport de la population et de tout ce qui caractérise les nations civilisées, il est encore loin du degré qu'ont généralement atteint les principales contrées européennes. Sa population totale s'élève à environ 67 millions d'habitants.

406. Arrosée dans toutes les directions par de grands fleuves et de nombreuses rivières, dominée par de hautes chaînes de montagnes, couverte, dans certaines parties, d'une grande quantité de vastes lacs, et baignée par des mers qui occupent des régions si diverses, la Russie d'Europe présente une grande variété de climats, de productions et de mœurs, en raison de la vaste étendue de son territoire, qui au N. se ressent de sa proximité des régions glaciales, et au S. jouit des avantages d'une douce température, et dont les habitants, à l'O., partagent l'activité des contrées de l'*Europe* occidentale, et à l'E. les mœurs grossières de leur voisinage asiatique. Ainsi, tandis qu'à *Saint-Petersbourg* la *Néva* est gelée depuis le mois de novembre jusqu'au mois de mars, les provinces méridionales sont sous l'influence du beau climat de l'*Italie*.

Nous parcourons ces différentes régions en signalant les traits distinctifs de chacune d'elles.

407. Les divisions administratives de la Russie n'établissent point la distinction en gouvernements d'*Europe*, d'*Asie* et d'*Amérique*. En suivant la division

géographique ordinairement adoptée, on peut partager la RUSSIE D'EUROPE en deux parties principales, qui comprennent 53 gouvernements, 4 provinces et 1 royaume :

- 1° La RUSSIE PROPRE ;
- 2° Les PROVINCES CONQUISES.

Nous comprenons sous ce dernier titre les acquisitions successives de la RUSSIE sur ses frontières, et nous les divisons en 4 parties : 1° les PROVINCES POLONAISES, au S.-O. ; 2° la BESSARABIE, au S. ; 3° les PROVINCES CAUCASIENNES, au S.-E. ; 4° les PROVINCES BALTIQUES OU SUÉDOISES, à l'O.

I. Provinces conquises.

1° Provinces polonaises.

408. Les PROVINCES POLONAISES renferment : 1° Le royaume de POLOGNE actuel ; 2° les gouvernements formés de l'ANCIEN TERRITOIRE POLONAIS.

409. Le royaume de POLOGNE est borné au N. et à l'O. par la *Prusse* ; à l'E. par les gouvernements formés de l'*ancien territoire polonais*, dont il est séparé par le *Bug* et le *Nièmen* ; au S. par la *Galicie*, où sa limite est en partie déterminée par la *Vistule*, qui le traverse ensuite du S. au N.

Ce pays est généralement plat ; et son sol, très-varié, est fertile, quoique entrecoupé de vastes marais, de landes sablonneuses et d'épaisses forêts. Il produit abondamment des céréales, qui en sont la principale richesse, et dont il se fait un grand commerce par la *Baltique*. On y récolte du lin, du chanvre et du tabac, mais très-peu de fruits. Il renferme aussi de magnifiques pâturages, où l'on élève des chevaux estimés. La volaille y est excellente et très-abondante ; on recueille dans les forêts une grande quantité de miel sauvage, que les habitants emploient à la confection de l'hydromel, dont ils font leur principale boisson. La partie méridionale possède des mines de fer et de zinc.

Le climat est peu agréable, et les vents froids du nord, auxquels il est exposé, y rendent les hivers longs et rigoureux. Les maladies y sont plus fréquentes que chez les nations voisines, et il en existe une particulière au pays, très-com-

mune parmi le peuple (la plique), et qui occasionne une agglutination inextricable des cheveux. Les épizooties¹ y font aussi de grands ravages.

La **Pologne** se divise en huit voivodies ou palatinats.

Sa capitale est **VARSOVIE**, sur la rive gauche de la *Vistule*, naguère une des premières villes de l'*Europe* par son commerce, son industrie et son goût pour la littérature. Elle renferme de beaux édifices; et, parmi ses faubourgs, qui sont bien bâtis, on distingue celui de *Praga*, situé sur la rive droite du fleuve.

Les autres villes remarquables sont, du S. au N. : *Zamosc*, ville industrielle, et défendue par une forteresse du premier ordre; au N.-O., *Lublin*, assez grande ville, commerçante, qui a beaucoup perdu de son ancienne splendeur; à l'O., au delà de la *Vistule*, *Kielce*, petite ville bien bâtie, entrepôt d'un commerce considérable en blé et en féronnerie; au N.-O., sur la frontière de la *Prusse*, *Kalisch*, importante par son commerce et ses fabriques de draps et de toile; *Modlin*, ville forte au confluent de la *Vistule* et du *Bug*.

Le royaume de *Pologne*, constitué en 1815 par l'empereur Alexandre, a été réuni, depuis la révolution tentée par les Polonais en 1830, à l'empire de *Russie*, dont il forme une partie intégrante. La religion catholique y est dominante; mais il y a un grand nombre de juifs.

410. Au S.-O. du royaume de *Pologne* est la république de **CRACOVIE**, petit Etat indépendant créé en 1815, et dont le territoire, séparé de la *Galicie* par la *Vistule*, n'occupe en myriamètres carrés qu'une superficie de 12,649.

Sa capitale est **CRACOVIE**, située dans une vallée délicieuse, sur les bords de la *Vistule*. Cette ville, autrefois capitale de la *Pologne*, fait un commerce assez étendu, et son université est une des plus anciennes de l'*Europe*.

411. Les sept gouvernements formés de l'ANCIEN TERRITOIRE POLONAIS s'étendent de la *Baltique* vers la

1. Maladies contagieuses parmi les animaux.

mer Noire, et séparent, au S.-O., la Russie de l'Autriche. Ils appartiennent à la Lithuanie, dont, au treizième siècle, la Russie était dépendante.

Le plus méridional est celui de **PODOLIE**, pays riche et fertile, arrosé par le *Dniester*, et dont la température est douce. Il abonde en céréales, en fruits de toute espèce, en tabac de bonne qualité et en excellents pâturages. Son chef-lieu est **KAMENETZ** ou **KAMINIEC**, dont les environs produisent des melons d'eau délicieux.

Au N.-E. on remarque **JITOMIR**, ville industrielle et commerçante, et chef-lieu du gouvernement de **VOLHYNIE**, que limite au N. celui de **GRODNO**, dont le chef-lieu est **GRODNO**, où fut signé, en 1793, le second partage de la Pologne.

A l'E. de ce gouvernement est celui de **MINSK**, traversé par le *Pripet*, affluent du *Dnièper*, qui y reçoit aussi la *Bérézina*, célèbre par le désastre de l'armée française en 1812. Les rives du *Pripet* sont bordées de vastes marécages désignés sous le nom de *marais de Pinsk*.

WILNA, au N.-E. de *Grodno*, et chef-lieu du gouvernement de même nom, est une grande et belle ville, centre d'un commerce très-actif, et dont les juifs forment la moitié de la population.

A l'O. est *Kowno*, importante par son commerce; *Vitepsk*, à l'E., sur la *Dvina*; et *Mohilew*, au S. de cette dernière; toutes deux chefs-lieux des gouvernements de même nom, font un commerce assez étendu.

2° Bessarabie.

412. Au S. de la *Podolie* est la **BESSARABIE**, que le *Dnièster* et le *Danube* limitent vers la fin de leurs cours. Ce pays, couvert de lacs et de marais, et entrecoupé de collines, de champs et de vergers, a été conquis sur la *Turquie* et réuni à la *Russie* en 1812.

On y remarque *Bender*, au N., sur le *Dnièster*, ville forte et commerçante, près de laquelle Charles XII fut

assiégé dans sa maison par les Turcs ; et à l'embouchure de ce même fleuve , *Akerman* , où se tinrent les conférences avant la dernière guerre entre les Russes et les Turcs ; cette ville est remarquable par son port commerçant et ses vastes salines.

3° Provinces caucasiennes.

413. Ces provinces , situées au S.-E. de la *Russie* , occupent l'espace compris entre la mer *Noire* et la mer *Caspienne* , et sont divisées en septentrionales et méridionales par la chaîne du *Caucase* , qui s'étend de la mer d'*Azof* à la mer *Caspienne*.

La partie méridionale , qui fait partie de la *Russie d'Asie* , s'est successivement accrue des conquêtes des Russes sur les Persans. Ce pays , qui présente de bons pâturages et un sol généralement fertile , est très-peu cultivé.

Parmi les provinces que renferme cette contrée , on remarque en *Asie* la *GÉORGIE* , dont les femmes sont renommées pour leur beauté , et dont *TIFLIS* est le chef-lieu , et en *Europe* , au N. du *Caucase* , le *DAGHESTAN* , ville principale *DERBENT* , sur la mer *Caspienne* ; la *CIRCASSIE* , où l'on remarque *ANDREEVA* ; et au N. de cette province , celle du *CAUCASE* , où *KIZLIAR* , ville assez commerçante , près de la mer *Caspienne* , est la seule qui mérite d'être citée.

4° Provinces baltiques.

414. Franchissant l'espace immense qui sépare le *Caucase* de la mer *Baltique* , nous nous reportons vers des contrées plus civilisées , et nous trouvons d'autres provinces , conquises par les Russes sur les Suédois , et dont l'importance commerciale et politique mérite mieux de fixer notre attention.

415. La *COURLANDE* , située au S. du golfe de *Livonie* , a pour chef-lieu *MITTAU*. Au N. est la *LIVONIE* , baignée à l'O. par le golfe de même nom , et au N.-E. par le lac *Peïpous* ; *RIGA* , son chef-lieu , ville maritime , située sur la *Duna* , près de l'embouchure de ce fleuve , est une place forte , très-commerçante.

416. Au N. de cette dernière province est l'*ESTHONIE* , baignée à sa partie septentrionale par le golfe de *Fin*

lande, sur lequel est situé **REVEL**, qui en est le chef-lieu; c'est une ville très-forte, avec un beau port. A l'O. de l'*Esthonie*, qui de ce côté est baignée par la *Baltique*, est un archipel dont les îles principales sont *OEsel* et *Dago*.

417. A l'E. de l'*Esthonie* est le gouvernement de **SAINT-PETERSBOURG**, autrefois province d'*INGRIE*, dont le chef-lieu, **SAINT-PETERSBOURG**, capitale de l'empire, fut fondé en 1703 par Pierre le Grand, sur la *Néva*, qui joint le lac *Ladoga* au golfe de *Finlande*; cette ville, située sur un terrain marécageux, est l'une des plus belles du monde et le centre du commerce de la *Russie*.

Dans ses environs on remarque le magnifique château impérial de *Tsarskoïë-Sélo*. *Kronstadt*, ville forte, bâtie sur une petite île du golfe de *Finlande*, ainsi que *Narva*, autre ville fortifiée, offre un beau port marchand et militaire.

418. Au N. du golfe de *Finlande* est le grand-duché de même nom, borné à l'O. par le golfe de *Bothnie*, et dont le sol marécageux est couvert de lacs.

Le climat en est très-varié : le N. est froid; le S. éprouve en été des chaleurs qui y font croître et mûrir avec une rapidité extraordinaire les grains, dont il s'y fait un grand commerce d'exportation. De nombreuses forêts y fournissent du goudron, de la résine et des bois de construction.

Sa capitale, **HELSINGFORS**, sur le golfe de *Finlande*, est un port très-commerçant, au S. duquel on remarque *Swéaborg*, surnommé, à cause de ses fortifications, le Gibraltar de la *Baltique*.

A l'entrée du golfe de *Bothnie* sont l'archipel d'*Abo*, formé d'un grand nombre de petites îles, et celui d'*Aland*, dont le sol montagneux est bien cultivé.

Plus au N., sur le golfe de *Bothnie*, on remarque *Vasa* et *Uléaborg*; ces deux villes sont importantes par leur commerce, leur industrie et leurs chantiers de construction pour la marine.

Au N. du même golfe est *Tornéa*, remarquable par sa haute latitude, et située à l'embouchure de la *Tornéa*, qui, séparant la *Russie* de la *Suède*, sort des *Alpes scan*

dinaves, auxquelles se joignent les monts *Olonetz*, qui s'étendent du N. au S. entre le golfe de *Bothnie* et la mer *Blanche*.

419. Cette chaîne traverse la LAPONIE, contrée que borne au N. l'*océan Boréal*, et dont le climat, très-rigoureux en hiver, est soumis en été à une chaleur entretenue par un long jour qui, dans la partie septentrionale, se prolonge durant deux mois et demi. Les nuits d'hiver, dont la durée est proportionnée à ce jour continu, sont rendues moins obscures par la clarté de la lune, les aurores boréales et de longs crépuscules.

Le sol de la LAPONIE renferme, au S., de nombreuses forêts de sapins, et produit peu de grains, quelques légumes, mais point de fruits. Les habitants se livrent à la chasse et à la pêche. Le lait et la chair des rennes leur fournissent une nourriture abondante. Ces animaux font la principale richesse des Lapons, qui mènent une vie nomade; ils les attèlent à leurs traîneaux, et font des vêtements de leur peau. Le commerce de ce pays se borne à un échange de fourrures et de duvet contre de la farine, de la poudre à tirer, du tabac et de l'eau-de-vie, dont ce peuple est très-avide.

Parmi les nombreux lacs dont la LAPONIE est couverte, les plus remarquables sont le lac *Enara*, au N.-O.; et celui d'*Iandra*, au N. de l'extrémité occidentale de la mer *Blanche*.

Aucun lieu dans ce pays ne mérite d'être cité, ni même de porter le nom de ville.

Les habitants des provinces baltiques professent généralement le luthéranisme. Quelques-uns suivent la religion grecque, à laquelle les Lapons mêlent un reste de paganisme.

II. Russie propre.

420. La RUSSIE PROPRE est bornée, au N., par l'*océan Boréal oriental*; à l'O., par les *provinces baltiques*; au S.-O., par les *provinces polonaises*; au S. par la mer *Noire*, les *provinces caucasiennes* et la mer *Caspienne*; à l'E., par le fleuve et les monts *Ourals*.

La RUSSIE PROPRE, ainsi limitée, est encore une contrée d'une immense étendue, dont le climat et les pro-

ductio
habita

42
l'arro
Dnie
d'Az
jette
des
Poya
Dvin
Boré

42
un p
l'inté
au N
joign
Vald

42
tile,
surte
fait
quan
y ré
chan
Rus
case
taba
foré
me
min
tire
l'ar

I
et
I
lem
en
les

ductions sont très-variés, de même que les mœurs des habitants.

421. De grands fleuves et de nombreuses rivières l'arrosent. La mer Noire y reçoit, au S., les eaux du *Dniester* et du *Dniéper*; le *Don* s'écoule dans celle d'*Azof*; le *Volga*, le plus grand fleuve de l'Europe, se jette dans la mer Caspienne, ainsi que l'*Oural*, qui sort des montagnes de même nom, appelées au N. monts *Poyas*. Le N. est arrosé par la *Petchora*, le *Mezen* et la *Dvina*; la première termine son cours dans l'*Océan Boréal*, et les deux autres dans la mer *Blanche*.

422. La RUSSIE D'EUROPE peut être considérée comme un pays plat, les chaînes de montagnes situées dans l'intérieur étant fort peu élevées. Les principales sont : au N., les *Schémokonskië*, qui, naissant de l'*Oural*, se joignent aux monts *Olonetz*; et, au centre, les monts *Valdaï*, qui s'étendent vers le S.-O.

423. Le sol, excepté au N., est généralement fertile, quoique mal cultivé; le blé y croît abondamment, surtout dans les gouvernements du centre, et il s'en fait une exportation considérable, malgré la grande quantité employée à la fabrication de l'eau-de-vie. On y récolte aussi abondamment du seigle, de l'avoine, du chanvre et du lin. Il ne croît que très-peu de vignes en *Russie*, et seulement près de la mer Noire et du *Caucase*; mais le houblon y est très-commun, ainsi que le tabac, principalement dans la région méridionale. Les forêts, très-étendues dans plusieurs gouvernements, manquent absolument dans quelques parties du S. Les mines y sont nombreuses et très-productives : on en tire du fer en grande quantité, de l'or, du platine, de l'argent, du cuivre, d'autres métaux et du sel.

L'industrie a pris de l'activité depuis plusieurs années, et le commerce d'exportation y est considérable.

Les gouvernements de la RUSSIE PROPRE sont généralement désignés par le nom de leurs chefs-lieux; nous en indiquerons les villes remarquables en parcourant les bassins des fleuves qui arrosent ce pays.

I. Bassin du Volga.

424. Ce fleuve, dont le cours est de 333 myriamètres, se jette dans la mer Caspienne par 65 embouchures qui forment de nombreuses îles, dans l'une desquelles est située la ville d'*Astrakhan*, construite en bois. Son port, très-fréquenté, est le centre du commerce de la Russie avec l'*Inde* et la *Perse*.

Le sol qui avoisine la partie méridionale du *Volga* est imprégné de sel et peu fertile. L'air y est malsain, et soumis successivement à une extrême chaleur et à un froid excessif.

Au N.-O., *Saratow*, sur le *Volga*, est remarquable par son industrie et son commerce.

Au S.-O. du gouvernement de ce nom est le lac salé d'*Elton*, dont on tire une grande quantité de sel.

Penza, au N.-O. de *Saratow*, fait un grand commerce en grains qui croissent dans les environs.

Au N.-E., *Kazan*, située près du *Volga*, au-dessus de son confluent avec la *Kama*, est une grande ville fortifiée, et entrepôt du commerce avec la *Sibérie*.

A l'E. sont les gouvernements d'*ORENBOURG*, chef-lieu *Oufa*, et de *PERM*, traversés du N. au S. par la chaîne des monts *Oural*s, et dont la partie orientale est en *Asie*.

Les mines de ce pays sont riches en platine, en cuivre, en fer, et surtout en or. D'immenses forêts s'étendent à sa surface.

Ekatérinbourg, au S.-E. du gouvernement de *PERM*, au delà des monts *Oural*s, est important par ses fonderies, ses forges et ses fabriques d'armes. Cette ville est le siège du conseil des mines.

A l'O. de ce gouvernement est *Viatcha*, sur la rivière de même nom, affluent de la *Kama*. Il s'y fait un grand commerce en grains, en acier et en savon.

Au S.-E. est *Nijni-Novogorod*, au confluent de l'*Ok*a et du *Volga*, entrepôt de commerce, où se tient une des plus grandes foires de l'*Europe*.

A l'O. et au N. ce gouvernement est borné par ceux de *Vladimir*, de *Kostroma* et d'*Iaroslav* ; les chefs-lieux, de même nom, sont des villes industrielles.

Au S.-O., *Twer*, sur la *Volga*, ville bien bâtie, est le centre du commerce entre *Saint-Pétersbourg* et *Moscou*.

Le *Volga* prend sa source dans les monts *Valdaï*, qui limitent ce gouvernement à l'O.

Au S.-E. est *Moscou*, seconde capitale de l'empire, agréablement située sur un terrain inégal et arrosé par la *Moskwa*. Cette ville, incendiée en 1812, à l'approche des Français, et presque entièrement reconstruite depuis cette époque, est une des plus grandes de l'*Europe*. L'industrie et le commerce y sont très-actifs. Parmi ses édifices on remarque le *Kremlin*, ancienne demeure des czars.

2° Bassin du Don.

425. Retournant vers la mer d'*Azof*, à l'embouchure du *Don*, on remarque *Tangarog*, petite ville bien bâtie, dont le port sert de débouché au commerce des provinces voisines de ce fleuve.

Cette région, peu fertile, est habitée par les Cosaques, dont la principale ressource consiste dans leurs bestiaux et dans la pêche. Ils élèvent beaucoup de chevaux d'une petite espèce, mais qui supportent facilement la fatigue.

Le bassin de ce fleuve n'offre que peu de villes importantes.

Toula et *Kalouga*, au S. du gouvernement de *Moscou*, sont remarquables, la première par sa manufacture d'armes, et la seconde par l'activité de son commerce.

Orel, au S.-O. de *Toula*, exporte beaucoup de blé et de bestiaux pour l'approvisionnement de *Saint-Pétersbourg* et de *Moscou*.

Au S.-E. est *Voronéje*, ville industrielle et commerçante.

3° Bassin du Dniéper.

426. Le sol arrosé par ce fleuve est couvert au N. de vastes forêts, et entièrement privé d'arbres au S., où il

est imprégné de sel, de même que le pays qui avoisine la partie inférieure du *Don*.

Le *Dniéper*, à son embouchure dans la mer Noire, forme un golfe auquel il donne son nom et où se jette le *Boug*. Sur cette rivière est située *Nikolaïev*, remarquable par ses édifices, son port et ses chantiers de construction.

Kherson, à l'embouchure du *Dniéper*, port autrefois très-important, a beaucoup déchu depuis qu'*Odessa*, ville maritime, à l'O., sur la mer Noire, a acquis un grand degré de prospérité sous l'influence du duc de Richelieu.

Au S.-E. est la CRIMÉE, presque baignée par la mer Noire et celle d'*Azof*, et limitée au N.-E. par de vastes marais salés. La partie méridionale, entrecoupée de collines et de vallées, est très-fertile en blé et jouit d'un climat tempéré.

La CRIMÉE fait partie du gouvernement de la TAURIDE, dont *Simpféropol*, ville peu importante, est le chef-lieu. *Sébastopol*, au S.-O., a un port remarquable, où stationne la flotte russe de la mer Noire.

Au N. de la TAURIDE est *Iékaterinoslav*, sur le *Dniéper*, ville peu importante, au-dessous de laquelle ce fleuve forme plusieurs chutes et de nombreuses îles qui en interrompent la navigation.

Au N. *Pultava*, célèbre par la victoire que Pierre le Grand y remporta sur les Suédois en 1709.

Au N.-E. on remarque *Koursk*, ville commerçante, renommée par ses fruits.

Au S.-O. *Kief*, sur le *Dniéper*, ancienne capitale de la Russie, est visitée par de nombreux pèlerins.

Smolensk, grande ville commerçante, au N. de *Kief*, est le chef-lieu du gouvernement de même nom, où le *Dniéper* prend sa source.

427. La partie septentrionale de la Russie présente peu de villes remarquables, quoique les gouvernements qui la composent soient très-étendus.

Le sol, à l'O., est couvert de lacs, parmi lesquels l'*Onéga* tient le premier rang après le *Ladoga*.

Le gouvernement d'ARKHANGEL, au N., dans lequel est renfermée une grande partie de la LAPONIE,

présen
fait con

Ark

le SIBÉ

il est

Vole

mokon

la Rus

428

réal, e

de Val

même

terre i

89 my

Elle n

tent de

vent s

La

l'Amér

tantes

s'étend

Le

absolu

crate,

que, p

autres

ce son

cisme

429.

nale, e

Etel

en a 8

Sup

Pop

Bor

Bothn

Sund

l'océan

43

tend

présente les mêmes traits distinctifs, que nous avons fait connaître en parlant de ce pays.

Arkhangel, sur la *Dvina*, entrepôt du commerce de la SIBÉRIE, un beau port sur la mer *Blanche*, mais il est encore fermé de glaces durant neuf mois de l'année.

Vologda, beaucoup plus au S., près des monts *Sché-mokonskié*, est une des villes les plus industrielles de la Russie.

428. Au N.-E. de la mer *Blanche*, dans l'océan *Boréal*, est l'île *Kalgouef*; à l'E. de celle-ci se trouve l'île de *Vaigatz*, séparée du continent par le détroit de même nom; au N. est la *Nouvelle-Zemble*, grande terre inhabitée, dont la longueur, du N. au S., est de 89 myriamètres, et qui s'étend jusqu'au 77° de latitude N. Elle n'est visitée que par des chasseurs, qui en rapportent de précieuses fourrures, et des pêcheurs, qui trouvent sur ses côtes une grande quantité de gros poissons.

La principale colonie russe est située au N.-O. de l'*Amérique*, sur le continent. Les autres, peu importantes, font partie de l'archipel des *Aléoutiennes*, qui s'étend de la *Russie d'Asie* à celle d'*Amérique*.

Le gouvernement de la *Russie* est une monarchie absolue. L'empereur prend le titre de czar et d'autocrate, et est en même temps le chef de la religion grecque, professée par la majeure partie des habitants. Les autres cultes y jouissent de la plus grande tolérance: ce sont principalement le luthéranisme, le catholicisme, le judaïsme et l'islamisme.

27^e Leçon. — Suède et Norwége.

429. *Situation*: entre 55° 20' et 71° 11' de latitude septentrionale, et entre 2° et 29° de longitude orientale.

Etendue: 191 myriamètres du N. au S.; sa plus grande largeur en a 80.

Superficie: myriamètres carrés, 7 506 1500.

Population: 4 millions 540 000 habitants.

Bornes: au N., l'océan *Arctique*; à l'E., la *Russie*, le golfe de *Bothnie* et la mer *Baltique*, qui la borne aussi au S.; au S.-O., le *Sund*, le *Cattégat* et le *Skager-Rack*; à l'O., la mer du Nord et l'océan *Atlantique*.

430. La MONARCHIE SUEDOISE, dont la domination s'étend sur la vaste péninsule (ancienne *Scandinavie*) cir-

conscrite par l'*Océan Boréal*, l'*Océan Atlantique* et la mer *Baltique*, est partagée du N. au S. par une chaîne de hautes montagnes, les *Dofrines* (*Dofrefield*) ou *Alpes scandinaves*, qui séparent la *SUÈDE* et la *NORWÈGE*, et qui vers le S. se divisent en deux branches. Au N. cette chaîne prend le nom de *Kælen*.

Les côtes en sont très-irrégulières, et bordées d'un nombre infini d'îlots, parmi lesquels se trouvent plusieurs îles remarquables.

431. Le sol de la *Norwège* est couvert de montagnes dont les sommets, très-élevés, présentent continuellement des neiges et des glaciers, et dont les versants, entrecoupés de précipices, offrent d'immenses forêts et quelques pâturages. Le N. de cette contrée fait partie de la *Laponie*, dont nous avons tracé les caractères dans la description de la *Russie*. En *Suède*, le terrain, généralement plat, parsemé de nombreuses rivières dont le cours est peu étendu, de lacs, de marais, et entrecoupé de grandes forêts, présente des sites délicieux.

Le climat, plus froid en *Norwège* qu'en *Suède*, est plus sain dans les parties élevées que dans celles qui avoisinent la mer, principalement vers la côte occidentale, où règnent fréquemment des vents violents, des brouillards et des pluies. La température y varie en raison de la latitude; cependant sous le même degré il fait moins froid en *Suède* qu'en *Russie*.

Ce pays est riche en minéraux et en bois. On en tire de l'argent, beaucoup de cuivre et de fer d'excellente qualité. La partie méridionale, qui est la plus fertile, produit des céréales, mais en quantité très-inférieure à la consommation; des légumes en abondance, du lin, du chanvre, du tabac et du houblon.

L'industrie, peu active, s'occupe principalement de l'exploitation des mines et de la préparation des métaux, dont il se fait un commerce considérable. On en exporte aussi en grande quantité du bois de construction, du goudron, de la poix et du charbon. La pêche est, après les mines, la principale richesse de cette contrée, et la source d'un grand commerce d'exportation.

432.
distinct
commu
1° L
WÈGE.

433.
sule sc
THIE, a
LAND O
préfect
Sa c
dustrie
dont le

Dans
Drottin

Les
434.

Mal
fait un
sont co

Au I
lèbre a

Carl
Baltiqu
tiers d

Cal
la sépa
traité d
la *Nor*
souver

Au I
plus gr

A l'
ville m
plus co

432. La MONARCHIE SUÉDOISE renferme deux royaumes distincts, qui, sous le rapport administratif, n'ont de commun que le même souverain. Ce sont :

1° Le royaume de SUÈDE; 2° le royaume de NORWÈGE.

1° Suède.

433. La SUÈDE occupe la partie orientale de la péninsule scandinave. Elle est divisée en 3 régions : la GOTHIE, au S.; la SUÈDE PROPRE, au centre; et le NORRLAND ou NORDLAND, au N.; elles forment 24 län ou préfectures.

Sa capitale est STOCKHOLM, ville commerçante et industrielle, agréablement située sur le lac *Mälars*, et dont le port est un des plus beaux de l'Europe.

Dans ses environs, on remarque le château royal de *Drottningholm*.

Les principales villes sont, du S. au N. :

434. — 1° Dans la GOTHIE :

Malmö, sur le *Sund*, à l'E. de *Copenhague*. Il s'y fait un grand commerce de grains, et ses manufactures sont considérables.

Au N.-O., dans le *Sund*, est l'île de *Hven*, où le célèbre astronome Tycho-Brahé établit son observatoire.

Carlsrona, au N.-E.; port considérable, sur la mer Baltique, et important par ses fortifications et ses chantiers de construction.

Calmar, au N.-E., sur le détroit du même nom, qui la sépare de l'île d'*OËland*. Cette ville est célèbre par le traité qui y fut conclu en 1397, et par lequel la Suède, la Norwège et le Danemark furent réunis sous un seul souverain.

Au N.-E. de l'île d'*OËland* est celle de *Gottland*, la plus grande des îles de la Suède.

A l'O., sur le continent, est *Gotheborg* ou *Gothembourg*, ville maritime sur le *Cattégat*, et, après *Stockholm*, la plus commerçante de la Suède.

Au N. de la *Gothie* sont deux lacs remarquables, le *Véner*, le plus grand de la *Suède*, et le *Véter*, au S.-E. du précédent.

435. — 2° Dans la SUÈDE PROPRE :

Après *Stockholm*, les villes principales sont :

Nykäping, au S.-O. de *Stockholm*, sur la *Baltique*, une des plus belles villes du royaume, importante par ses fonderies et ses fabriques de draps, et où l'on parle le mieux la langue suédoise.

Upsal, au N., au delà du lac *Mælär*, fameuse par son université, où enseigna le célèbre naturaliste *Linné*. Son archevêque est le primat du royaume, et sa cathédrale est l'église la plus vaste et la plus magnifique de toute la *Scandinavie*.

436. — 3° Dans le NORRLAND, dont la partie septentrionale appartient à la *LAPONIE*, et qui renferme les mines de cuivre les plus considérables du royaume, il y a peu de villes remarquables.

Hernäsand, ville commerçante et industrielle, sur le golfe de *Bothnie*, est la plus considérable, et possède une imprimerie où se publient des livres en langue laponne.

2° Norwége.

437. La NORWÈGE s'étend au N. et à l'O. de la *Suède*. Elle peut se diviser en trois régions : l'une au S., l'autre au centre, et la troisième au N. Ces trois parties comprennent 17 bailliages.

La capitale est *CHRISTIANIA*, ville peu considérable, qui possède un beau port sur le golfe de même nom, au N. du *Skager-Rack*. Elle est le siège du *storting* ou états de Norwége et la résidence du vice-roi.

Friderikshald, au S.-E. du golfe de *Christiania*, a un beau port, d'où l'on exporte beaucoup de bois de construction. *Charles XII*, roi de *Suède*, fut tué au siège de cette ville en 1718.

Friderikstad, au N.-E., ville forte, à l'embouchure du *Glommen*, le plus grand fleuve de la *Norwége*, est la seule de ce pays qui soit bâtie en pierre.

Ch
impor
où les
reuse

Be
longu
march
comm
les p
l'abor
rent.

Dr
mém
trepô
royat
Son p

A
Rollo

Le
nale
sente
soè,
y pu
borée
consi

De
vers
celles
dang
cheur
sept
Nord

L'
tilles
P

prof
narc
a sa
lière
l'ens

Be

Christiansand, au S.-O., sur le *Skager-Rack*, est important par son commerce. Cette ville a un bon port, où les navires vont réparer leurs avaries après la dangereuse traversée du *Cattégat*.

Bergen, ville épiscopale, à l'O., au milieu d'une longue baie, sur la côte occidentale, est la ville la plus marchande du royaume; les principaux objets de son commerce sont les bois de construction, le goudron et les poissons secs et salés. Elle a un bon port, dont l'abord est dangereux à cause des rochers qui l'entourent.

Drontheim ou *Trondhiem*, au N., sur le golfe de même nom, est une ville agréablement située, et l'entrepôt du commerce de la partie septentrionale du royaume. C'est l'ancienne résidence des rois norvégiens. Son port est vaste, mais l'entrée en est dangereuse.

A l'O. de cette ville est un groupe d'îles d'où partit Rollon pour faire la conquête de la *Normandie*.

Le *FINMARK*, qui occupe la région la plus septentrionale de la Norvège, fait partie de la *LAPONIE*. Il ne présente point de villes importantes. Son chef-lieu est *Tromsøë*, très-petite ville, remarquable par le Journal qu'on y publie, et qui est la production de ce genre la plus boréale du globe; mais *Alengaard* en est la cité la plus considérable.

De nombreuses îles en bordent les côtes et s'étendent vers le S.-O. Les principales sont celles de *Tromsen* et celles de *Loffoden*, au S.-O. desquelles est le gouffre si dangereux du *Malström* (102), et où se réunissent les pêcheurs de harengs au nombre de plus de 20 mille. La plus septentrionale est celle de *Mageroë*, où se trouve le cap *Nord*.

L'île de *Saint-Barthélemy*, dans l'archipel des *Antilles*, est la seule colonie de la *Suède*.

Presque tous les habitants de la monarchie suédoise professent le luthéranisme. Le gouvernement est monarchique constitutionnel, et chacun des deux royaumes a sa constitution, sa représentation et ses lois particulières. L'éducation publique y est dirigée avec soin, et l'enseignement primaire très-répandu.

28^e Leçon. — Royaume de Danemark.

438. *Situation* : entre 53° 21' et 57° 44' de latitude septentrionale, et entre 5° 45' et 10° 20' de longitude orientale.

Etendue : 51 myriamètres du N. au S.; la plus grande largeur de la partie continentale est d'environ 18 myriamètres.

Superficie : myriamètres carrés, 557 ,0356, y compris les îles.

Population : 1 million 960 000 habitants.

Bornes : au N., le *Skager-Rack*, bras de mer ou grand détroit qui sépare le *Danemark* de la *Norwége*; à l'E., le *Cattégat*, prolongement du même bras de mer qui le sépare de la *Suède*, puis le détroit du *Sund*, et enfin la *Baltique*; au S., la partie septentrionale de l'*Allemagne propre*, et à l'O., la mer du *Nord*.

439. Le **DANEMARK**, composé d'une grande presqu'île, la *péninsule danoise* (autrefois *Chersonèse Cimbrique*), et d'un archipel dont l'île principale est *Seeland*, présente dans sa partie continentale un pays plat, surtout vers le N., et dont les côtes sont très-basses et souvent inondées. Au sud, où l'*Elbe* le sépare du *Hannovre*, il est montagneux et riche en beaux pâturages.

Son sol, généralement sablonneux et couvert de bruyères, excepté au sud, est sillonné par des canaux et un grand nombre de rivières, dont les plus remarquables sont l'*Eyder* et le *Guden*. Le climat, quoique rude, n'est pas aussi rigoureux que le comporte sa latitude, avantage qu'il doit à la mer, qui y fait naître souvent des brouillards épais et humides.

Peu abondant en minéraux et en bois, ce pays est assez bien pourvu de céréales, de chanvre, de lin et d'arbres à fruits. Sur les côtes, où l'on recueille l'ambre gris¹, il y a beaucoup de marais salants. Les étangs, les rivières, recèlent beaucoup d'oiseaux aquatiques, dont la plume, espèce d'édredon, est l'objet d'un commerce assez considérable.

L'industrie, quoique améliorée, est encore peu active; cependant la plupart des paysans, que le besoin a

1. Substance spongieuse, inflammable et très-odoriférante, dont l'origine est encore peu connue. On en trouve beaucoup sur la côte orientale de l'*Afrique* et en *Asie*.

rendus ingénieux, confectionnent eux-mêmes leurs ustensiles, leurs meubles et les objets de leurs vêtements.

L'instruction élémentaire, encouragée par le gouvernement, fait de grands progrès et promet d'heureux résultats.

440. Le royaume de DANEMARK peut se diviser en trois parties principales :

1° Le DANEMARK PROPRE, composé de l'archipel Danois et du *Jutland*.

2° Les PROVINCES ALLEMANDES, qui sont, au S., les duchés de *Holstein* et de *Lauenbourg*. Ils font partie de la *Confédération germanique*.

3° Les COLONIES, qui sont :

En EUROPE, 1° les îles *Færøë*, au N.-O. de l'*Ecosse* ;
2° l'*Islande*, au N.-O. des précédentes ;

En AMÉRIQUE, le *Groenland* et trois petites îles des *Antilles* ;

En AFRIQUE, quelques possessions sur la *côte de Guinée* ;

En ASIE, *Tranquebar* et *Sérampour*.

Sous le rapport administratif, ce pays est subdivisé en un grand nombre de bailliages, que nous ne pouvons énumérer ici.

1° *Danemark propre (Archipel danois et Jutland.)*

441. Les principales îles de l'ARCHIPEL DANOIS, dont la température est plus douce que celle de la partie continentale, sont :

SEELAND, la plus grande, dont le sol est fertile et pittoresque ; on y élève des bestiaux et de bons chevaux. Chef-lieu, COPENHAGUE, capitale du royaume, sur la côte orientale de l'île, une des plus belles villes de l'Europe, remarquable surtout par ses palais et ses établissements littéraires et d'instruction. C'est le premier port militaire de toute la monarchie. Ses environs, qui sont fort agréables, possèdent de beaux châteaux et beaucoup de manufactures.

Cette île renferme quelques villes assez remarquables par leur industrie et leurs établissements scientifiques. On distingue, entre autres, *Elseneur* ou *Helsingor*, au N., sur le *Sund*. Il y passe annuellement 10 mille navires ; tous doivent s'y arrêter et payer le droit du *Sund* et des fanaux.

FIONIE, à l'O., entre le *Grand* et le *Petit Belt* ; le climat en est humide, et le sol abonde en céréales, en légumes et surtout en pommes. Le chef-lieu est *Odense* ou *Odensée*, ville commerçante.

LAALAND, au S., basse et marécageuse, mais très-fertile, et riche par ses produits ; la ville la plus commerçante est *Naskov*.

Parmi les autres îles de cet archipel, on remarque *Bornholm*, *Falster* et *Langeland*. Ces îles, ainsi que toutes les autres, sont très-peuplées.

442. Le JUTLAND, qui forme la plus grande partie de la PÉNINSULE DANOISE, est exposé à de fréquentes inondations.

Ses côtes sont découpées par de nombreux golfes, dont le plus remarquable est le *Liim-fiord* (golfe de *Liim*), qui s'enfonce très-avant dans la partie septentrionale. La presqu'île sablonneuse qui le forme, et qui projette au N. le cap *Skagen*, ne tient plus au continent et forme une île ; ce golfe est devenu un canal.

La capitale du JUTLAND SEPTENTRIONAL est VIBORG, petite-ville au centre ; mais *Aarhuus*, sur la côte orientale, et *Aalborg*, sur le *Liim-fiord*, sont bien plus importantes par leur population et leur commerce.

Dans le JUTLAND MÉRIDIONAL, ou duché de SCHLESWIG, on remarque SCHLESWIG, capitale, ville commerçante, et *Flensborg*, au fond d'un golfe, sur la côte orientale ; c'est la plus florissante des villes du JUTLAND : ses fabriques sont considérables.

2° Provinces allemandes (Confédération germanique).

443. Le duché de HOLSTEIN, au S. de la PÉNINSULE DANOISE, en diffère par son sol, qui est montueux et

riche
coup d

Sa
sur un
bien p
ments
comme
leurs,

Dan
dional
ville d
la cap

Cett
seigne

44
bre d
qui n

Il
très-a
tion
120 0

La
la ca
dont
titud

L
nou
ses f

Ce
les p
qui l
fond
le ca

Pe
on r
Les

riche en forêts et en belles prairies où l'on élève beaucoup de chevaux.

Sa capitale est GLUCKSTADT, sur l'*Elbe*; mais *Kiel*, sur un golfe de la *Baltique*, et *Altona*, sur l'*Elbe*, sont bien plus remarquables : la première, par ses établissements scientifiques et littéraires; la seconde, par son commerce, son industrie et ses privilèges : c'est, d'ailleurs, la deuxième ville du royaume.

Dans le duché de LAUENBOURG, la partie la plus méridionale du royaume, on ne remarque guère que la ville de ce nom, sur l'*Elbe*, et RATZBOURG, qui en est la capitale.

Cette partie de la monarchie danoise comprend encore la seigneurie de *Pinneberg* et le comté de *Rantzau*.

3° Colonies en Europe.

444. Les îles FOEROE, au N.-O. de l'Écosse, au nombre de 35, sont montagneuses, et riches en pâturages qui nourrissent beaucoup de bestiaux.

Il y croît des plantes antiscorbutiques, et la pêche y est très-active. On n'y connaît d'autre industrie que la fabrication des bas de laine, dont on exporte annuellement 120 000 paires. Les chiens de cet archipel sont très-estimés.

La plus grande de ces îles est *Stræmoe*, où se trouve la capitale, THORSHAVN, seule ville de cet archipel, dont le climat est doux, quoique à une haute latitude.

L'ISLANDE (terre de glace), que sa proximité du nouveau continent devrait faire placer au nombre de ses îles.

Cette grande île est hérissée de glaciers volcaniques, dont les principaux sont l'*Hékla*, qui est ignivome; et le *Geiser*, qui lance de grands jets d'eau bouillante. Ses côtes sont profondément découpées, surtout vers le N., où se projette le cap *Nord*.

Parmi les productions minérales, qui sont très-variées, on remarque le soufre, qui y est excellent et très-abondant. Les eaux minérales y sont très-nombreuses, et la plupart

sont chaudes ; parmi celles-ci, on remarque des sources qui lancent des colonnes d'eau à une grande hauteur. Le règne végétal n'offre guère que de petits arbustes ; les rochers sont couverts de mousses et de lichens renommés.

Le climat, qui est très-variable, n'est excessivement froid que vers le N. et sur les montagnes.

REIKIAVIK en est la capitale ; c'était autrefois *Skalholt*, qui était le siège d'un évêché.

Le commerce, qui se fait par échange, consiste principalement en édreton, en laine ouvrée, en poisson salé, etc.

Dans la description de l'*Amérique*, de l'*Afrique* et de l'*Asie*, nous parlerons des autres possessions coloniales.

La religion des Danois est le luthéranisme. Le gouvernement est une monarchie absolue ; mais on a accordé à beaucoup de villes des libertés et des privilèges.

29^e Leçon. — Iles Britanniques.

445. *Situation* : entre 49° 57' et 60° 55' de latitude septentrionale, et entre 0° 35' et 12° 49' de longitude occidentale.

Etendue de la Grande-Bretagne : 89 myriamètres de longueur. Plus grande largeur : au S., 49 ; au N., 27.

Superficie : myriamètres carrés, 2952 ,6794.

Population (en Europe) : 25 millions d'habitants. La totalité des possessions britanniques offre une population de plus de 153 millions d'âmes.

Bornes : au N., l'*Océan Atlantique septentrional* ; au S., la mer de la *Manche* ; à l'E., la mer du *Nord*, et à l'O., l'*Océan Atlantique*.

446. LES ÎLES BRITANNIQUES, OU ROYAUME-UNI de la *Grande-Bretagne* et de l'*Irlande*, dont le souverain étend sa puissance sur toutes les mers et dans les cinq parties du monde, se composent de 2 grandes îles : la GRANDE-BRETAGNE, à l'E., la plus grande île de l'*Europe* ; l'IRLANDE, à l'O., et de divers groupes qui les avoisinent.

447
Nord
Saint-
l'océa
comp
l'A
l'E
la p
44
pées
princ
le
la
ce
la
le
le
L
prés
emb
chu
celu
A
le c
Gr
ass
en
lè
tr
ch
m
br
d

I. Grande-Bretagne.

447. Cette grande île, baignée à l'E. par la mer du Nord, au S. par celle de la *Manche*; à l'O. par le canal *Saint-Georges*, la mer d'Irlande, le canal du Nord, et l'Océan Atlantique boréal, qui la baigne aussi au N., se compose de 3 parties :

l'ANGLETERRE, au S.;

l'ECOSSE, au N.;

la principauté de GALLES, à l'O. de l'Angleterre.

448. Ses côtes occidentales, profondément découpées, présentent un grand nombre de golfes, dont les principaux sont, du S. au N. :

le canal de *Bristol*,....

la baie de *Cardigan*, } dans le canal *Saint-Georges*;

celle de *Caernarvon*, }

la baie de *Morecambe*, } dans la mer d'Irlande;

le golfe de *Solway*,... }

le golfe de la *Clyde*, dans le canal du Nord.

La côte orientale, plus basse et moins découpée, présente de même, du S. au N., l'estuaire ou la vaste embouchure de la *Tamise*, le golfe du *Wash*, l'embouchure de l'*Humber*, le golfe du *Forth* ou d'*Edimbourg*, celui du *Tay*, et enfin ceux de *Murray* et de *Dornoch*.

Au S., on ne remarque guère que la baie d'*Exeter*, et le cap *Lizard*, qui est le point le plus méridional de la *Grande-Bretagne*.

449. La chaîne des monts *Cheviots*, généralement assez élevée, mais peu étendue, sépare naturellement, en partie, l'ANGLETERRE de l'ECOSSE.

A l'O. de l'Angleterre, dans le pays de GALLES, s'élèvent les monts de même nom, qui présentent des sites très-pittoresques, et se joignent aux précédents par la chaîne des *Moorlands occidentaux*, dont quelques sommets, entre autres le *Wharnside*, sont très-élevés.

450. Ces trois chaînes forment les bassins de nombreuses rivières, dont le cours est cependant peu considérable.

Nous remarquerons, sur le versant septentrional des *Cheviots* : la *Clyde*, qui débouche au golfe du même nom, et la *Tweed*, qui se jette dans la mer du Nord.

La *Tyne* est le seul cours d'eau remarquable qui découle du versant méridional.

Des *Moorlands* coulent, de l'O. à l'E., la *Tees* et les nombreux affluents de l'*Humber*, principalement formé de l'*Ouse* et du *Trent*. Le versant occidental donne naissance à la *Mersey*, qui communique avec le *Trent* par un canal, et débouche au S. de la mer d'Irlande.

Du versant oriental des monts de *Galles* découle, du N. au S., la *Saverne*, qui débouche dans le canal de *Bristol* après un cours de 32 myriamètres, et dont l'*Avon* est le principal affluent.

Dans la partie méridionale de l'*Angleterre* nous remarquerons l'*Ouse*, qui se jette dans le *Wash*, et la *Tamise*, le fleuve le plus considérable et le plus célèbre de cette contrée, et qui, formé de la *Thame* et de l'*Isis*, prend sa source dans le comté de *Gloucester*, coule de l'O. à l'E., traverse *Londres*, et débouche par un vaste estuaire dans la mer du Nord; après un cours de 40 myriamètres depuis la source de l'*Isis*.

451. Au centre de l'*Ecosse* s'élèvent les monts *Grampians*, autour desquels se groupent des rameaux assez considérables : ce qui donne à ce pays un aspect tout particulier. Ces monts le divisent naturellement en haute et en basse *Ecosse*; ils y projettent le *Ben-Nevis*, le point le plus élevé de la *Grande-Bretagne*.

Parmi les nombreux cours d'eau qui en découlent, nous remarquerons, au S., le *Tay* et le *Forth*, qui débouchent dans les golfes de mêmes noms. La *Spey* est le principal fleuve du N.

Outre les montagnes dont elle se glorifie, l'*Ecosse* possède beaucoup de lacs, dont plusieurs sont très-beaux et très-pittoresques; nous ne citerons que le *Lomond*, qui est le plus célèbre.

452. Le climat de la GRANDE-BRETAGNE est généralement assez tempéré, mais les pluies y causent souvent de grands dommages.

Son plus d'années de beau temps est la prairie grand vau

Le de fer très-p Ma supér mirab merce

Pou adopt aux r génér a suiv retire

45 dont subd (hun inté

4 pou dan mou cett con ridi

1 con Ha

Son sol, autrefois couvert de vastes forêts, n'en offre plus de considérables que vers le N. ; quelques parties du S. en possèdent cependant encore, dont on tire beaucoup de bois de construction. Mais cette contrée est la première de l'Europe par ses pâturages et ses prairies si agréablement diversifiées ; on y élève un grand nombre de bêtes à cornes, de moutons et de chevaux très-estimés, surtout ceux de course.

Le règne minéral n'est pas moins riche : les mines de fer, de cuivre, de plomb, d'étain et de houille y sont très-productives.

Mais ce qui caractérise l'Angleterre et lui assure une supériorité incontestable, ce sont ses nombreuses et admirables manufactures, principal aliment d'un commerce immense avec tout le globe.

1° Angleterre propre.

Pour la description de cette intéressante contrée, nous adopterons la forme narrative d'un voyage, afin de donner aux maîtres et aux élèves une idée de ce mode d'exercice, généralement si attrayant : c'est la méthode que Malte-Brun a suivie dans son excellente Géographie, et dont M. Levi retire un si grand avantage dans ses cours.

453. L'ANGLETERRE PROPRE est divisée en 40 comtés¹, dont chacun est, selon son étendue et son importance, subdivisé en un certain nombre de cantons ou districts (*hundreds*). Il y a 20 comtés maritimes et 20 comtés intérieurs.

1° Partie méridionale et centrale.

454. Pour faire un voyage en ANGLETERRE, nous pouvons partir de *Brest*, et, portant au N., débarquer dans le comté de CORNWALL ou CORNOUAILLES, à *Falmouth*, après avoir doublé les caps *Land's-end* et *Lizard* : cette petite ville n'a que son port de remarquable. Ce comté, le plus occidental et en même temps le plus méridional de l'Angleterre, et qui forme une presque île assez

1. *Shire*, en anglais, que nous prononçons *chire*, signifie comté, et forme la partie finale des noms de comtés, *Devonshire*, *Hampshire*, etc.

semblable à l'*Italie*, est aride, montagneux, abondant en mines de cuivre et surtout d'étain. Comme il est plus intéressant par les mœurs de ses habitants que par ses villes, entre lesquelles nous citerons cependant LAUNCESTON, qui en est le chef-lieu, passons rapidement dans celui de

455. DEVON, à l'E., dont le sol est mieux arrosé, et conséquemment plus fertile que le précédent, surtout au S., où l'on élève beaucoup de bœufs dont la chair est estimée.

La première ville qui se présente à nous est *Plymouth*, bien peuplée et très-commerçante; c'est un des arsenaux maritimes les plus importants du royaume. A 53 kilomètres N.-E., nous visitons EXETER, chef-lieu du comté, et remarquable par ses établissements philanthropiques et les curiosités de sa cathédrale, qui est fort belle.

456. Laissant au S. le DORSET, surnommé le Jardin de l'Angleterre, où l'on élève d'immenses troupeaux de moutons, et dont le chef-lieu est DORCHESTER, nous nous dirigeons, à l'E. du *Devon*, dans le SOMERSET, baigné par l'estuaire de la *Saveme* et le canal de *Bristol*, et renommé pour son cidre et sa bière.

457. Nous nous empressons d'aller visiter BATH, sur l'*Avon*, une des plus jolies villes de l'*Europe*, et chef-lieu de ce comté; c'est la plus célèbre de toute l'*Angleterre* pour les bains d'eaux minérales et thermales.

A 18 kilomètres O., nous arrivons à *Bristol*, ville beaucoup plus grande, bien peuplée et la plus importante du comté, sur l'*Avon*. Essentiellement manufacturière, elle renferme les usines de cuivre les plus considérables; ses fabriques d'épingles surtout fixent notre attention. Une moitié de cette ville, la partie située sur la rive droite de l'*Avon*, appartient au comté de *Gloucester*.

Au S. est *Wells*, dont nous visitons avec intérêt les curiosités naturelles, espèces de stalactites produites par ses sources.

458. De là, nous nous rendons dans le comté de WILTS, renommé pour son fromage et pour son lard, et nous découvrons de très-loin la haute et célèbre

flèche de la cathédrale de SALISBURY, qui en est le chef-lieu, sur l'*Avon*. Attirés dans cette ville par cette merveille, nous n'y trouvons de remarquable que ses fabriques de coutellerie, dont les produits sont recherchés.

Au N. est la petite ville d'*Amesbury*, près de laquelle un village fut le berceau d'Addison, poète et littérateur.

459. A quelque distance, et au S. de *Salisbury*, nous entrons dans le comté de HAMP ou de SOUTHAMPTON, plus digne de notre intérêt. L'air en est pur et sain; le sol, entrecoupé de forêts, de vastes bruyères et de prairies couvertes de bestiaux, est généralement calcaire.

Presque au centre, nous visitons WINCHESTER, son chef-lieu, qui a été la résidence de treize rois saxons et de quelques monarques d'Angleterre.

Cette ville nous transporte par la pensée aux environs de *Paris*, à *Bicêtre*, qui était une maison de plaisance appartenant à un évêque de *Winchester*¹.

Les courses de chevaux nous attirent à *Southampton*, près de laquelle nous trouvons de beaux établissements d'eaux minérales; et, au S.-E., nous arrivons à *Portsmouth*, un des ports les plus importants de la marine royale.

Nous nous y embarquons pour visiter d'abord la charmante île de *Wight*, puis pour longer les côtes des comtés de *Sussex* et de *Kent*.

460. Le sol du premier nous paraît montueux, agréablement diversifié par des forêts, des champs, des vallées et des prairies, où nous voyons errer un grand nombre de moutons et de bêtes à cornes. Nous ne tardons pas à découvrir les six clochers de la cathédrale de *Winchester*, qui en est le chef-lieu, et où, nous dit-on, se fabriquent beaucoup d'aiguilles.

Nous arrivons bientôt à *Brighton*, jolie ville maritime, où nous voyons une grande affluence de personnes qui y viennent prendre les bains de mer.

1. 133 mètres au-dessus du sol.

2. Jean, évêque de *Winchester*, qui résida à la cour de Philippe Auguste. Il fit, en 1204, l'acquisition de cette maison, qui n'était qu'une ferme, et la remplaça par un superbe château.

Après avoir doublé le cap *Beachy*, nous entrons dans le détroit de *Douvres (Pas-de-Calais)*, et nous ne tardons pas à remarquer la petite ville d'*Hastings*, qui nous rappelle un des faits les plus importants de l'histoire d'*Angleterre*, la mémorable victoire de Guillaume le Conquérant sur Harold, qui y perdit la couronne et la vie en 1066.

C'est dans ce comté qu'est né, à *Trotin*, le célèbre poète dramatique Otway, surnommé le Racine anglais, et qui mourut de faim par suite de son inconduite.

461. Portant au N.-E., nous longeons la côte orientale du comté de KENT, qui, presque entièrement agricole, est surnommé le Grenier de Londres. La vue de cette côte, généralement marécageuse à partir du cap *Dunge*, n'étant guère agréable, il nous tarde de débarquer à *Douvres*, dont le port, à 32 kilomètres et en face de *Calais*, est le plus fréquenté de l'*Angleterre*.

De cette ville, dont l'aspect est triste, nous partons pour LONDRES, qui en est à 107 kilomètres.

Sur la route, qui est agréablement diversifiée, nous trouvons CANTORBÈRY, ville très-ancienne, qui partage avec MAIDSTONE, que nous laissons à l'O., le titre de chef-lieu de ce comté, dont l'industrie consiste principalement dans la papeterie, la filature du coton, et surtout la fonte du fer.

Ne quittons pas CANTORBÈRY, siège du premier archevêché d'*Angleterre*, sans visiter son antique et superbe cathédrale, où, en 1172, fut assassiné le célèbre archevêque Thomas Becket. Plus loin, nous traversons *Chatham*, appartenant à *Rochester*, et qui est connu par sa citadelle, son arsenal et son immense chantier de construction. Après avoir passé devant *Gravesend*, dont les environs abondent en légumes, nous arrivons au bourg populeux de *Greenwich*, dont nous admirons le bel observatoire, ancien château où l'on a aussi établi un superbe hôpital pour la marine, et, à 7 kilomètres N.-O., nous arrivons à LONDRES.

462. Avant de visiter cette célèbre cité, jetons un

1. Les astronomes anglais y font passer leur premier méridien, qui est à 2° 20' 15" O. du nôtre.

coup
nous
abond
lieu,
qu'il
petite
qu'on

46
partie
prem
1 mil
par se
tifiq
célèb
Milt

La
mais
(pron
sont
l'on v
Plusi
forme
dont
quel

M
mon
de M
tant
nale
Tam
parl
E
fruit
coup
més
de j
jusc
can
inst

1.

coup d'œil sur le comté de SURREY, à l'O. de celui que nous venons de traverser. Son sol, riant et fertile, abonde en légumes et en plantes médicinales. Le chef-lieu, GUILDFORD, n'est remarquable que par le commerce qu'il entretient avec *Londres*. Mentionnons aussi la petite ville d'*Epsom*, renommée pour son sel purgatif, qu'on tire d'une source minérale de ses environs.

463. Arrivés à LONDRES, que la *Tamise* divise en 2 parties distinctes, nous admirons cette vaste ville, la première du globe par sa population qui dépasse 1 million 600 000 âmes, par son immense commerce et par ses nombreux établissements philanthropiques, scientifiques et littéraires. Parmi le grand nombre d'hommes célèbres que *Londres* a vus naître, nous citerons Pope, Milton, Bacon, etc.

La plupart de ses rues, au nombre de 9,000, sont belles, mais les maisons en sont basses; les places ou *squares* (prononcez *skouère*), les édifices publics ou particuliers, sont remarquables; mais aussi il n'y a point de villes où l'on voie de si près la fastueuse opulence et l'affreuse misère. Plusieurs villes qui étaient très-voisines de *Londres* en ont formé différents quartiers. Nous signalerons *Westminster*, dont la célèbre abbaye renferme les tombeaux des rois et de quelques grands hommes.

Métropole de la GRANDE-BRETAGNE et de toute la monarchie anglaise. LONDRES est le chef-lieu du comté de MIDDLESEX, un des plus petits, mais le plus important et le plus riche; cependant toute la partie méridionale de cette grande cité, située sur la rive droite de la *Tamise*, appartient au comté de *Surrey*, dont nous avons parlé plus haut (462).

En traversant ce pays délicieux, couvert de jardins fruitiers, de pâturages et de prairies, où l'on élève beaucoup de vaches dont le lait et le beurre sont consommés à *Londres*, nous voyons se succéder ou s'entremêler de jolis villages et de charmantes maisons de campagne, jusqu'à notre arrivée à *Brentford*, petite ville près d'un canal, remarquable par ses délicieuses *villa* et ses instituts d'éducation.

1. Maisons de campagne.

Ne quittons pas ce comté sans visiter *Richmond*, cité pour la douceur de son climat.

464. Avant de poursuivre notre route vers l'O., parcourons rapidement les comtés situés entre le golfe de la *Tamise* et celui du *Wash*.

Sur les sept qui s'y trouvent, nous n'en verrons qu'un de bien remarquable, c'est celui de **CAMBRIDGE**, autour duquel se groupent les autres; **CAMBRIDGE**, qui en est le chef-lieu, est célèbre par son université, composée de 13 collèges. Ce comté est couvert de vastes marais qui en rendent l'air malsain.

Arrêtons-nous à *Newmarket*, à 18 kilomètres E., pour assister à l'une de ces courses de chevaux qui attirent une si grande affluence d'amateurs et de curieux.

465. Nous laissons les trois comtés maritimes, **ESSEX**, **SUFFOLK** et **NORFOLK**, dont les chefs-lieux sont **CHELMSFORD**, **IPSWICH** et **NORWICH**, ville très-ancienne, renommée pour ses fabriques de tissus de laine, de châles, de tulles de coton et de dentelles. Leurs côtes, couvertes de marais salants, ne nous offrent que le port de *Yarmouth*.

Prenant notre direction vers l'O. du **CAMBRIDGE**, nous parcourons rapidement les petits comtés de **HUNTINGDON**, où naquit *Cromwell*, de **BEDFORD** et de **HERTFORD**, dont les chefs-lieux portent les mêmes noms. On y fabrique du fil de dentelle, du coton et des objets en paille.

466. A l'O. du comté de **HERTFORD**, nous entrons dans celui de **BUCKINGHAM**, que nous trouvons montagneux, boisé, et partout très-fertile. Nous abstenant d'en visiter le chef-lieu, de même nom, qui est au N. et peu digne de remarque, nous nous arrêtons à *Aylesbury*, au centre, dans la plus riche vallée de l'*Angleterre*. De cette ville, où l'on ne fabrique que de la dentelle, nous partons pour *Eton*, au S.-E., petite ville qui possède un collège renommé.

467. Un pont nous conduit à *Windsor*, sur la *Tamise*, dans le délicieux comté de **BERKS**, qui nous présente le tableau d'une riche et riante campagne, sillonnée en tous sens par des rivières et des canaux, entrecoupée

de bois et de prairies, et partout ornée de superbes *villa* au milieu desquelles s'élève le palais de *Windsor*, résidence ordinaire de la famille royale.

A *Windsor*, on fabrique du savon superfin à l'usage de la toilette.

Laissons ce superbe château, impénétrable au public, et rendons-nous, vers l'O., à *READING*, sur le même fleuve, qui y reçoit le *Kennet*. Chef-lieu du comté, cette ville est remarquable par son commerce, que favorise singulièrement sa situation.

Nous y visitons une belle manufacture de gaze et de rubans; on y fabrique aussi des épingles et de la grosse toile.

Remontant la *Tamise* vers le confluent des deux rivières qui la forment, nous passons par *Abingdon*, où se tient un des marchés de grains les plus considérables de l'*Angleterre*.

468. D'*Abingdon* nous nous rendons à *OXFORD*, chef-lieu du comté de même nom; c'est une des plus belles villes de l'*Europe*, célèbre surtout par son université, qui est la première de l'*Angleterre*, et dont l'organisation est toute spéciale.

Principalement composée de 20 collèges, elle est fréquentée par près de 5 000 étudiants. On y compte 3,000 membres universitaires, dont 1 000 reçoivent des traitements.

Ce comté nous offre une diversité assez agréable de collines (les *Chiltern-Hills*), de vallées et de plaines fertiles en céréales et en légumes.

469. A l'O. du comté d'*Oxford*, nous entrons dans celui de *GLOUCESTER*, industriel et riche, et dont les riantes et fertiles vallées nourrissent de nombreux bestiaux; on y fait du beurre et du fromage très-renommés. Sur ses montagnes, où l'*Isis* prend sa source, on élève les plus beaux moutons de l'*Angleterre*.

L'industrie de ce comté, qui est très-active, a pour produits des draps fins, des tapis, des couvertures, des bas et de la quincaillerie. Dans ses forêts, qui recèlent de vastes houillères, sont établies des forges considérables.

Son chef-lieu, que nous laissons à l'O., est *GLOU-*

CHESTER, sur la *Saverne*. Cette ville ; patrie de Jenner, ce bienfaiteur de l'humanité à qui nous devons la vaccine, possède une fabrique considérable d'épingles.

Suivant notre route vers le S., nous retrouvons *Bristol*, bien plus important par son industrie et son commerce, et qui appartient en partie à ce comté.

470. Longeant la limite orientale de la principauté de **GALLES**, nous traversons quatre comtés très-montagneux comme ce pays. Ce sont : **MONMOUTH**, rempli de forges ; **HEREFORD**, riche en fruits et en beaux pâturages qui nourrissent des bœufs dont la chair est très-recherchée : leurs chefs-lieux portent les mêmes noms ; **SHROUPE** ou **SALOP**, célèbre par ses mines de fer et de houille, ses manufactures et ses forêts : son chef-lieu est **SHREWSBURY**, qui a été le siège de deux parlements ; et enfin **CHESTER** (*Cheshire*), dont les fromages sont si renommés, et dont le sol est riche en mines de fer, de plomb, de cuivre et de houille ; il y en a une de sel gemme¹ qui est très-abondante. **CHESTER**, qui en est le chef-lieu, est une ville industrielle et commerçante ; ce comté renferme d'ailleurs de nombreuses filatures de coton.

471. De là prenant notre direction vers l'E., nous traversons le **DERBY**, pays très-montagneux au N., bien arrosé et couvert d'étangs. Laissant au N.-O. le *Peak*, montagne célèbre par sa hauteur et ses curiosités naturelles, et dont les environs abondent en houille, en fer, en plomb, en pierres meulières, en marbre et en albâtre, nous suivons le cours du *Derwent*, à travers un pays riche en lin et en chanvre, jusqu'à **DERBY**, chef-lieu du comté, sur cette rivière.

Nous en visitons le célèbre hospice, le premier de l'*Europe*, ainsi que plusieurs de ses nombreuses manufactures de tissus de coton et de bas de soie. On y fabrique aussi de belle porcelaine qui rivalise avec celle de la *Chine*.

472. Prenant notre direction vers l'E., nous entrons dans le comté de **NOTTINGHAM**, montueux, très-sain et très-fertile, mais souvent inondé par le *Trent*, et nous

1. Sel marin qui se trouve dans les terres.

nous l
lieu ,

Plus
coton
rable
plusie
la vill
aussi l

473
Was
ailleu
fertile
voyon
de bé
LINCO
l'omb
riches

Pou
c'est t
peine
la vét

Au
plusi
à *Bo*
Wil
com
com
Wob
plus

47
nous
de S
du r
min
com
sont
lieu
d'im

nous hâtons d'arriver à NOTTINGHAM, qui en est le chef-lieu, et où nous voyons régner la plus grande activité.

Plus de 10 000 métiers y sont occupés à la filature du coton et de la soie, dont se fabrique une quantité considérable de bas et de gants. La même industrie s'exerce dans plusieurs autres villes de ce comté; nous citerons seulement la ville de *Mansfield*, à 22 kilomètres au N., où l'on fait aussi beaucoup de dentelles.

473. Enfin, nous voilà au comté de LINCOLN, entre le *Wash* et l'*Humber*, dont le sol, montueux au N., est ailleurs généralement marécageux et sablonneux, mais fertile, et couvert de pâturages et de prairies où nous voyons paître d'innombrables troupeaux de moutons et de bêtes à cornes, et des chevaux d'une très-belle race. LINCOLN, son chef-lieu, sur le *Witham*, n'est plus que l'ombre de ce qu'il était autrefois, une des villes les plus riches et les plus populeuses de l'*Angleterre*.

Pour nous conformer à l'usage, visitons le célèbre Tom : c'est une immense cloche que quinze hommes pouvaient à peine sonner, mais qui est aujourd'hui silencieuse à cause de la vétusté de son clocher.

Au N.-O., nous laissons *Gainsborough*, qui rappelle plusieurs faits historiques, et nous nous rendons au S. à *Boston*, ville maritime près de l'embouchure du *Witham* dans le golfe du *Wash*, et qui fait un grand commerce avec la *Baltique*; mais, avant de quitter le comté, inclinons-nous devant cet humble village, *Wolstrop*, près de *Colsterworth*, qui a donné le jour au plus grand génie que l'*Angleterre* ait produit, Newton.

474. Revenant à la partie centrale de l'*Angleterre*, nous trouvons, entre le *Chester* et le *Derby*, le comté de STAFFORD, très-montagneux, un des plus industriels du royaume, et dont la principale richesse consiste en mines de houille, de fer, de cuivre et de plomb. Ce comté est célèbre par ses faïenceries, dont les produits sont considérables. Ne nous arrêtons point à son chef-lieu, de même nom, où nous ne verrions guère que d'immenses fabriques de bottes et de souliers; mais

visitons *Wolverhampton*, dont les ouvrages en serrurerie sont très-estimés.

475. Au S.-E. du *Stafford*, traversant le canal de *Grand-Trunk*, et suivant le *Grand-Junction*, autre canal qui passe par plusieurs comtés, nous entrons dans le comté de *WARWICK*, riche et industrieux, dont le chef-lieu, de même nom, s'efface devant *Birmingham*, au N.-O., ville manufacturière, très-peuplée, et que nous nous empressons d'aller visiter; mais nos yeux et nos oreilles sont fatigués au sortir de ses immenses et nombreuses usines de fer, de cuivre, d'armes à feu, et où manœuvrent des milliers de machines à vapeur.

Laisant au S.-E. *Coventry*, ville célèbre par ses rubans et son horlogerie, et dont les édifices sont remarquables, nous nous dirigeons au S. vers *Stratford*, sur l'*Avon*, où nous voyons à la fois le berceau et le tombeau de Shakspeare, le plus illustre des poètes dramatiques anglais.

476. Laissons à l'O. le *WORCESTER*, riche en belles prairies, et dont le chef-lieu, de même nom, sur la *Sa-vern*, possède une superbe cathédrale gothique; au N.-E., le *LEICESTER*, où l'on élève beaucoup de bestiaux, de beaux moutons et des porcs, et dont le chef-lieu, *LEICESTER*, possède de nombreuses fabriques de bas, d'étoffes de laine et d'aiguilles, et entrons dans le *NORTHAMPTON*, au S.-E., un des plus beaux et des plus agréables comtés de l'*Angleterre*, entrecoupé de prairies, de collines, de forêts, de champs de blé, et presque partout orné de jolies maisons de campagne. Nous ne tardons pas à découvrir *NORTHAMPTON*, qui en est le chef-lieu, et dont l'industrie consiste en une immense quantité d'objets en cuir, selles, harnais, chaussures, etc.

477. Nous dirigeant vers le N., nous passons par *Kettering*, dont les draps sont estimés, et nous entrons dans le comté de *RUTLAND*, le plus petit de tous, mais renommé pour la douceur de son climat et la riche variété de son sol. *OAKHAM*, petite ville dans une charmante vallée, en est le chef-lieu.

Nou
plus é
de l'*H*
entre

478
bord l
rosé p
dings

Da
et do
vons
tuée
l'*Hu*
pôt d
un d

Au
chef-
l'*An*
sa ca
que

D
est l
petit
kilon
peup
sont

D
kilo
briq
fie
les
plus
Coc

I
cou
N.
rou

2° *Partie septentrionale.*

Nous comprendrons dans cette division la partie la plus étroite de l'*Angleterre*, située à l'E., entre le golfe de l'*Humber* et l'embouchure de la *Tweed*, et à l'O., entre celle de la *Mersey* et le golfe de *Solway*.

478. Nous poursuivrons notre voyage en visitant d'abord le comté d'*YORK*, le plus grand de l'*Angleterre*, arrosé par l'*Ouse*, et divisé en trois arrondissements (*ridings*, prononcez *raïdin'gz*).

Dans celui de l'E., que nous parcourons le premier, et dont l'extrémité orientale est le cap *Spurn*, nous trouvons d'abord *Kingston-upon-Hull*, ville maritime, située sur la rive gauche de l'*Humber*, à l'embouchure de l'*Hull*, dont elle porte aussi le nom. Cette ville, entrepôt du commerce de toute la partie septentrionale, est un des 4 grands ports commerçants de l'*Angleterre*.

Au N.-O., nous allons visiter la célèbre cité d'*YORK*, chef-lieu du comté, et siège du second archevêché de l'*Angleterre*, et nous ne pouvons nous lasser d'admirer sa cathédrale, qui passe pour le plus vaste édifice gothique de toute l'*Europe*.

De cette ville, qui réveille tant de souvenirs et qui est bien déchue de son antique splendeur, faisons une petite excursion dans l'arrondissement occidental, à 35 kilomètres S.-O., et nous trouverons *Leeds*, ville très-peuplée et essentiellement manufacturière : ses toiles sont très-estimées, et son commerce est considérable.

Devant retourner à *York*, nous laissons, à quelques kilomètres plus loin, *Halifax*, renommé pour ses fabriques d'étoffes de laine et de tissus de coton, et *Sheffield*, au S., un des grands ateliers de l'*Angleterre* pour les tréfileries, les aciéries et la coutellerie, qui est la plus estimée. Ce comté a vu naître le célèbre navigateur *Cook*, au village de *Marton*.

Revenus à *York*, nous quittons cette ville pour parcourir le *DURHAM*; et, traversant l'arrondissement du N., nous laissons à l'E. la ville maritime de *Scarborough*, fréquentée pour ses eaux minérales et ses bains

de mer : c'est la plus importante de toute la côte orientale.

479. Arrivé dans le DURHAM, comté très-riche en houillères et en mines de plomb, nous laissons le chef-lieu de même nom pour aller visiter la ville de *Sunderland*, sur la côte, au N.-E., vaste entrepôt de houille; elle est célèbre par sa marine marchande, une des premières de l'*Angleterre*.

A des distances très-rapprochées, nous trouvons des forges, des usines, des fonderies, où l'on fabrique des instruments et des outils en fer et en acier, principalement à l'usage de la marine.

480. Au N.-O. de cette ville nous arrivons à NEWCASTLE, chef-lieu du NORTHUMBERLAND, le plus septentrional des comtés. Le climat de ce pays, que dominent les *Cheviots*, est très-rigoureux, et son sol, généralement très-fertile, recèle les mines de houille les plus considérables du monde, et dont l'exploitation occupe près de cent mille personnes. NEWCASTLE, où nous sommes, est situé sur la *Tyne*, à 18 kilomètres de la mer; c'est le second port de l'*Angleterre*.

Cette ville possède de beaux édifices, et son commerce en verrerie, en poterie, en faïencerie, en produits chimiques, etc., est considérable. La pêche du saumon y est très-productive.

481. Ce comté nous conduit au CUMBERLAND, à l'O., pays montagneux, couvert de forêts et de lacs, baigné par le golfe de *Solway* et la mer d'*Irlande*. Pittoresque et riche en beaux points de vue, il a reçu le surnom de Petite Suisse. Son chef-lieu, CARLISLE, au N., est une ville très-ancienne, et nous en visitons les belles manufactures de tissus de coton; mais *Whitehaven*, que nous trouvons à l'entrée du golfe de *Solway*, est plus important par ses vastes mines de houille, auxquelles il doit sa prospérité.

Ce comté est riche en mines de plombagine, dont on fait d'excellents crayons.

482. Traversons rapidement le WESTMORELAND, dont APPLEBY, très-petite ville, est le chef-lieu. *Kendal*, plus

peuplé, est un comté dont les environs

483. Pour nous d'entrer dans ce comté, il faut laisser à son industrie son développement à sa situation aux canaux qui

Ses abondances ont donné naissance à une industrie du coton et les fabrications en acier.

La première ville, qui n'a d'autre comté, dont le chef-lieu est *Liverpool*, dans les *Manchewells*, est la plus importante et le centre principal du commerce des velours, près de 200 miles de *Liverpool*, au N. de cette ville est, à jour d'aujourd'hui, le centre du commerce des produits de la laine. Son port reçoit une population de

Ces deux villes ont une prospérité, et

Parmi les villes à citer *Preston*, beaucoup de

484. Ce comté a une analogie avec les comtés fondés et riches

peuplé, est une ville commerçante et manufacturière, dont les environs sont couverts de beaux vergers.

483. Pour terminer notre long voyage, empressons-nous d'entrer dans le célèbre comté de LANCASTRE, qui doit son industrie, son immense commerce et sa population à sa situation, ainsi qu'aux nombreuses rivières et aux canaux qui le sillonnent.

Ses abondantes mines de houille, celles de fer et de plomb, y ont donné naissance à de nombreuses manufactures, qui sont les plus considérables du royaume, surtout celles de coton et les fabriques d'épingles, d'aiguilles et d'objets en acier.

La première ville qui se présente à nous est LANCASTRE, qui n'a d'autre avantage que d'être le chef-lieu du comté, dont les deux villes principales sont *Manchester* et *Liverpool*, les premières de l'Angleterre après *Londres*. *Manchester*, que nous trouvons au S.-E., sur l'*Irwell*, est la première ville manufacturière du royaume et le centre de l'immense fabrication du comté; ses principaux produits sont des mousselines, des percales, du velours, des soieries, etc.; sa population s'élève à près de 200 000 âmes. Nous nous rendons ensuite à *Liverpool*, au S.-O., à l'embouchure de la *Mersey*; cette ville est, à juste titre, regardée comme la seconde place commerçante du monde, par ses exportations de tous les produits de l'Angleterre et ses importations de presque toutes les marchandises et denrées coloniales. Son port reçoit annuellement 30 000 bâtiments et sa population atteint 175 000 habitants.

Ces deux villes se doivent l'une à l'autre leur étonnante prospérité, et communiquent par un superbe chemin de fer.

Parmi les autres villes de ce comté, on peut encore citer *Preston*, *Blackburn* et *Bolton*, où l'on fabrique beaucoup de cotonnades et de mousseline.

2° Principauté de Galles.

484. Ce pays, situé à l'O. de l'Angleterre, a quelque analogie avec la *Suisse* par ses montagnes, ses profondes et riantes vallées, ses lacs limpides, et surtout par

les mœurs de ses habitants, qui se distinguent dans l'industrie manufacturière. Le *Snowdon*, au N.-O., est le point culminant de ses montagnes, dont la chaîne principale, courant du N.-O. au S.-E., divise naturellement ce pays en deux parties, l'une orientale et l'autre occidentale.

Quoique généralement humide, le climat en est salubre; mais le sol n'est encore bien cultivé que vers le S. Ses principales productions végétales sont les céréales et une grande variété de plantes. Les mines y abondent en houille, en fer, en plomb et en cuivre.

L'industrie, qui avait à vaincre l'incurie des habitants, y a déjà fait beaucoup de progrès : on y fabrique des étoffes de laine, de la toile, du coton, du papier et des objets en acier, et chaque paysan confectionne les parties de son vêtement.

Ce pays est divisé en deux parties principales, en *Galles septentrionale* et en *Galles méridionale*, dont chacune se compose de six comtés.

485. Les villes principales sont, du N. au S. :

FLINT, au N.-E. Richard II, qui y fut fait prisonnier, fut obligé de remettre la couronne au duc de Lancastre, depuis Henri IV.

CAERNARVON, au N.-O., ville commerçante, chef-lieu d'un comté très-montagneux et riche en mines de cuivre et de plomb.

CARDIGAN, au S.-O., ville maritime commerçante, qui a donné son nom à un grand golfe.

CAERMARTHEN, au S., autre ville commerçante, chef-lieu d'un comté très-fertile.

CARDIFF, au S.-E., port commerçant, dans les environs duquel sont les célèbres usines de *Merthyr-Tydvil*, d'où l'on exporte une immense quantité de fer battu et de fer-blanc.

SWANSEA, au S., belle ville maritime, la première de la principauté par son commerce et son industrie, qui consiste dans l'exploitation des mines de houille, de fer, de cuivre et de plomb qui l'avoisinent. Les manufactures et les forges y sont considérables.

Parmi
Dolgel
trionale

486.
septent
terre, à
Born
au cen
verses
dent ce
resque

Les
et par
des vo
et join
nicatio
la part
TRIONA
ces lac
MÉRIDI

De
côtés;
et le ?
noms
l'Ann
décou

Le
que d
est plu
y sont
de me
De
rages
en ch
Le
fer et
parm
malc

Parmi les autres villes, on peut citer *Denbigh* et *Dolgelly*, chefs-lieux de comtés dans la *Galles septentrionale*; et, dans la *méridionale*, *Pembroke* et *Presteign*.

3° Écosse.

486. L'Écosse, l'ancienne *Calédonie*, occupe la partie septentrionale de la GRANDE-BRETAGNE, au N. de l'*Angleterre*, à laquelle elle fut définitivement réunie en 1707.

Bornée au S. par les monts *Cheviots*, elle est dominée au centre par les *Grampians*, qui, projetant dans diverses directions des branches assez considérables, rendent ce pays un des plus montagneux et des plus pittoresques de l'*Europe*.

Les lacs surtout sont remarquables par leur nombre et par leurs sites délicieux. Le *Lomond* fait l'admiration des voyageurs; les lacs *Ness* et *Lochy*, plus utiles, et joints par le canal *Calédonien*, servent de communication entre la mer du Nord et l'*océan Atlantique*; la partie qui est au N. de ces lacs est l'ÉCOSSE SEPTENTRIONALE. L'ÉCOSSE CENTRALE est alors comprise entre ces lacs et les golfes du *Forth* et de la *Clyde*, et l'ÉCOSSE MÉRIDIONALE entre ces deux golfes et les *Cheviots*.

De nombreux cours d'eau sillonnent le pays de tous côtés; les plus considérables sont le *Forth*, la *Clyde* et le *Tay*, qui débouchent dans les golfes de mêmes noms; le *Tweed*, au S.-E. de l'*Écosse méridionale*; l'*Annan*, dans le golfe de *Solway*; la *Dee* et la *Spey*, qui découlent du revers septentrional des *Grampians*.

Le climat de l'Écosse est très-varié. L'hiver, moins rude que dans les parties correspondantes des autres contrées, est plus long; l'été est tempéré par des brises, et les pluies y sont généralement fréquentes, comme dans tous les pays de montagnes.

De vastes forêts, d'immenses bruyères et de maigres pâturages ont fait place à des champs fertiles en céréales, en lin, en chanvre, en légumes et en fruits.

Les mines fournissent abondamment de la houille, du fer et du plomb; de plusieurs on tire des pierres précieuses, parmi lesquelles on distingue la topaze. Les sources thermales y sont nombreuses.

Les principaux produits de l'industrie, qui depuis un demi-siècle a fait de grands progrès dans cette contrée, sont les toiles de fil et de coton, de nombreux objets en fer, en acier et en bois, etc. Le commerce y a pris de même une grande extension.

Cette contrée, si intéressante par son sol et les mœurs de ses montagnards, a donné le jour à un grand nombre d'hommes remarquables, parmi lesquels on cite le littérateur Blair, les historiens Robertson, Hume et Smollett, et le célèbre romancier Walter Scott.

L'ECOSSE est divisée en 33 comtés, dont nous allons énoncer les villes principales :

487. Dans l'ECOSSE MÉRIDIIONALE :

EDIMBOURG, près du golfe du *Forth*, très-belle ville. capitale de l'ECOSSE, et chef-lieu du comté de même nom, traversé par deux chaînes de montagnes, et agréablement entrecoupé de plaines fertiles et de collines riches en pâturages. La partie neuve de cette ville, qui est le berceau de Walter Scott, est bien bâtie, et renferme de superbes édifices. Parmi ses établissements scientifiques on remarque son université, qui est très-célèbre. On y compte 190 000 habitants.

A quelque distance est le palais d'*Holyrood*, ancienne résidence des rois d'*Ecosse*. Au N. est *Leith*, sur le *Forth*, et qui est, en quelque sorte, le port d'*Edimbourg*. Au N.-O., on remarque *Linlithgow*, dans le palais duquel naquit Marie Stuart, et *Dunfermline*, célèbre par son linge de table, dont la fabrication occupe près de 2 000 métiers.

GLASGOW, la première ville de l'ECOSSE par sa beauté, son industrie, son commerce, son étendue et sa population, qui s'élève à 195 000 âmes. Située dans le comté de LANARK, sur la *Clyde*, à quelque distance de son embouchure, cette ville est célèbre par ses établissements philanthropiques, scientifiques et littéraires, dont le principal est l'université, qui jouit d'une grande réputation. Ses environs sont riches en houille et possèdent de nombreuses forges.

Autour de cette ville, dans un rayon de 32 à 35 kilomètres, se groupent *Paisley*, au S.-O., une des premières villes

manuf
ses fila
gaze,
delles
de bes
nombr
papete
remar
brique
renfer
sur la
venteu
neries
Lana
chef-l
son so

Da
l'*Ecos*
ville
comp

48
STIRL
tricus
sont c

C'e
possè
angla

PE
comm
dont
sont

Su
dont
plus
quan
leme

Au
roya
N
Bo

manufacturières de la *Grande-Bretagne*, renommée par ses filatures de coton, ses manufactures de mousseline, de gaze, de soieries, et ses fabriques considérables de chandelles; *Dumbarton*, au N.-O., remarquable par son marché de bestiaux, et chef-lieu d'un comté où sont établies de nombreuses manufactures de toiles, de tissus de coton et des papeteries; *Renfrew*, à 9 kilomètres N.-O., petite ville, remarquable par ses manufactures de mousseline, ses fabriques de savon et de chandelles, chef-lieu d'un comté qui renferme aussi *Greenock*, au N.-O., port très-fréquenté, sur la *Clyde*, près de son embouchure, patrie de Watt, inventeur des machines à vapeur, et renommé pour ses raffineries de sucre, ses verreries, ses poteries, ses forges, etc.; *Lanark*, à 35 kilomètres S.-E. de *Glasgow*, sur la *Clyde*, chef-lieu d'un comté remarquable par la riche variété de son sol.

Dans le comté de *Berwick*, à l'extrémité S.-E. de l'*Ecosse*, dont le chef-lieu est *GREENLAW*, se trouve une ville de même nom, arrosée par la *Tweed* et qui n'est comprise ni dans l'*Angleterre* ni dans l'*Ecosse*.

488. Dans l'*ECOSSE CENTRALE*, nous remarquerons *STIRLING*, à 49 kilomètres N.-E. de *Glasgow*, ville industrielle et commerçante, dont les produits principaux sont des tissus de laine et de coton.

C'est dans ses environs qu'est le village de *Carron*, qui possède les forges les plus considérables de la monarchie anglaise.

PERTH, au N.-E. de la précédente, sur la *Tay*, ville commerçante en toiles, en tissus de coton, en papier, dont elle possède plusieurs manufactures. Ses environs sont délicieux.

Sur la côte orientale, nous signalerons *Saint-Andrews*, dont l'université, renommée pour la théologie, est la plus ancienne de l'*Ecosse*. On y fabrique une immense quantité de balles de paume, dont on exporte annuellement près de 9 000 ballots.

Au N.-E. est *Dundee*, qui a été la deuxième ville du royaume.

NEW-ABERDEEN, ville maritime, à l'embouchure de *Boniface*. *Géographie*.

la *Dec* ; elle a pris un très-grand accroissement, et son commerce est considérable. Ses toiles imprimées sont en grande réputation.

C'est dans cette ville que fut élevé lord Byron, le prince des poètes modernes de l'*Angleterre*, né à *Douvres*.

INVERNESS, chef-lieu du plus grand comté de l'*Ecosse*, remarquable par ses sites romantiques et l'abondance du gibier et du poisson. Cette ville, à l'embouchure du *Ness* dans le golfe de *Murray*, est belle, grande, industrielle et très-commerçante.

C'est dans la plaine de *Culloden*, aux environs de cette ville, que Charles Stuart, en 1745, fut complètement battu par les troupes royales, et que l'espérance des Stuarts fut entièrement évanouie.

489. La PARTIE SEPTENTRIONALE, qui présente à l'E. et à l'O. les caps *Duncansby* et *Wrath*, ne nous offre d'intéressant que les mœurs agrestes et hospitalières de ses principaux habitants, les Highlanders, les plus célèbres des montagnards écossais.

II. Irlande.

490. L'IRLANDE, l'ancienne *Hibernie*, séparée de la GRANDE-BRETAGNE par le canal *Saint-Georges*, la mer d'*Irlande* et le canal du Nord, est en général un pays plat, marécageux, très-fertile. Ses pâturages, qui sont étendus, nourrissent de nombreux bestiaux. Son sol, généralement rocailleux, est bien arrosé, couvert de marais et de lacs, et entrecoupé de chaînes auxquelles on ne peut donner que le nom de collines, quoiqu'elles aient quelques points élevés; on en tire du fer, du cuivre, du plomb, des cristaux, et l'on y a découvert de l'or et de l'argent.

Ces montagnes forment plusieurs bassins, dont les fleuves principaux sont : le *Shannon*, le plus grand, qui débouche à l'O. ; le *Barrow*, au S.-E. ; le *Blackwater*, au S. ; le *Foyle*, au N. ; à l'E., nous ne citerons que la *Boyne* et le *Slaney*.

Les côtes, très-découpées, présentent de nombreuses baies, surtout vers l'O. : les plus remarquables sont

celles
au S.
Foyle

Par
lerons
rable
Chau
de dal
de mē

Le c
plus l
réales.
riches.
quanti
habita

L'in
fil, de
comm
des dr
houill
tures.
qu'on

49

Le
à l'O.

Ch

49

tagne
fonde
Shan

Il s

Co
de p

quan
lieu
ville

en v
112

K
attir

celles de *Dundalk* et de *Dublin*, à l'E.; de *Bantry*, au S.-O.; de *Galway* et de *Donegal*, à l'O.; et du *Foyle*, au N.

Parmi ses nombreuses curiosités naturelles, nous signalerons au S.-O. le lac de *Killarney*, dont l'aspect admirable attire tant de voyageurs, et au N.-E. la célèbre *Chaussée des Géants*, composée d'une immense quantité de dalles basaltiques, dominées par des milliers de colonnes de même nature et de diverses formes angulaires.

Le climat y est plus tempéré qu'en *Angleterre*; mais l'air, plus humide, y est moins favorable aux fruits et aux céréales. Cependant c'est à cette humidité que ce pays doit sa richesse en lin, en gras pâturages, et en une immense quantité de pommes de terre, principale nourriture des habitants.

L'industrie se signale principalement par les tissus de fil, dont l'exportation est très-considérable; ceux de coton commencent à acquérir de l'extension. On y fabrique aussi des draps communs et beaucoup de lainages. La rareté de la houille nuit beaucoup à l'établissement d'autres manufactures. On en a cependant découvert au N. plusieurs mines qu'on commence à exploiter.

491. L'IRLANDE est divisée en 4 grandes provinces :

Le **MUNSTER**, au S.; le **LEINSTER**, à l'E.; le **CONNAUGHT**, à l'O.; et l'**ULSTER**, au N.

Chacune se subdivise en comtés, au nombre de 32.

492. Le **MUNSTER**, dont le sol est généralement montagneux et dont la côte occidentale présente de profondes découpures, est principalement arrosé par le *Shannon* et le *Blackwater*.

Il se divise en 6 comtés, dont les principaux sont :

CORK, au S., qui produit beaucoup de grains et de plantes potagères, et où l'on nourrit une grande quantité de porcs dont la chair est estimée. Son chef-lieu est **CORK**, capitale de la province et la seconde ville de l'*Irlande*; elle fait un grand commerce, surtout en viandes salées à l'usage de la marine, et compte 112 000 habitants.

KERRY, à l'O., pays montagneux et romantique, qui attire beaucoup d'étrangers, curieux de visiter le site

pittoresque et délicieux du lac de *Killarney*. Nous ne citerons que la petite ville de *Killarney*, qui lui doit sa prospérité.

WATERFORD, au S.-E., dont le chef-lieu, de même nom, est une ville maritime bien peuplée, au fond du havre de ce nom.

LIMERICK, au N., arrosé par le *Shannon*, et dont les pâturages nourrissent de nombreux bestiaux et de beaux moutons. Son chef-lieu, de même nom, est la troisième ville de l'IRLANDE par sa population, qui s'élève à 72 000 habitants, et par son commerce, qui consiste principalement en grains, en toiles et en papier.

C'est dans cette province que naquit le spirituel écrivain Sterne, à *Clonmell*, chef-lieu du comté de *Tipperary*.

493. Le **LEINSTER**, à l'E., dont le sol est généralement plus uni et bien cultivé, est principalement arrosé par le *Barrow* et le *Slaney*, au S., et la *Boyne*, au N. Un grand canal au centre en favorise le commerce.

Cette province se divise en 12 comtés, dont les principaux sont :

DUBLIN, dont l'aspect n'est pittoresque que vers les bords de la mer ; son chef-lieu est **DUBLIN**, capitale de la province et de toute l'IRLANDE. Cette ville, agréablement située au fond d'un golfe de même nom, qui y reçoit le *Liffey*, est grande et belle, et non moins remarquable par ses établissements scientifiques que par son commerce, qui est considérable. Sa population de 236 000 âmes l'élève au second rang parmi les cités des *îles Britanniques*.

C'est la patrie de Swift, célèbre écrivain. Elle possède la seule université qu'il y ait en *Irlande*.

WICKLOW, au S. du précédent, dont le chef-lieu, de même nom, est un port très-commerçant.

LOUTH, au N. de *Dublin*, le plus petit des comtés après celui de *Carlow*, mais aussi un des mieux cultivés ; on y fabrique beaucoup de toiles. Son chef-lieu est **DUNDALK**, ville maritime, industrielle et commerçante ; il y a des manufactures de toiles, de batiste et de mouseline.

Une
Drogh
bâtie,
C'est
Goldsm

Au
KENNY
la Vill
édifice

494
par le
sol ent
ses pâ
tiaux

Elle
chef-li
time a
saum

C'e
et de

493
reman
l'E.,
et dor

Cet
Chau
haute

Ce
ment

Do
son c
förd,
patro

AN
porte
d'une
dont
sont
âmes

Une autre ville non moins remarquable de ce comté est *Drogheda*, à l'embouchure de la *Boyne*; riche et bien bâtie, elle fait un grand commerce en céréales.

C'est dans le comté de *LONGFORD*, à l'O., qu'est né *Goldsmith*, poète et littérateur distingué.

AU S.-O. du *LEINSTER* on remarque le comté de *KILKENNY*, dont le chef-lieu, de même nom, est surnommé la *Ville noire*, à cause de ses dalles et de ses principaux édifices en marbre noir.

494. Le *CONNAUGHT*, province à l'O., remarquable par les échancrures de ses côtes et la diversité de son sol entrecoupé de montagnes, de lacs et de marécages; ses pâturages nourrissent une grande quantité de bestiaux et de moutons.

Elle est divisée en 5 comtés, et sa capitale est *GALWAY*, chef-lieu du comté de même nom. C'est une ville maritime assez commerçante, où la pêche du hareng et du saumon est considérable.

C'est dans le *LEITRIM*, autre comté couvert de marais et de lacs, que le *Shannon* prend naissance.

495. L'*ULSTER*, province septentrionale, est la plus remarquable par ses lacs, dont les plus grands sont, à l'E., le *Neagh*, et à l'O., l'*Erne*, divisé en deux parties, et dont les bords sont très-pittoresques.

Cette province offre encore à la curiosité la fameuse *Chaussée des Géants* (490), qui s'étend au pied d'une haute colline jusque dans la mer, à l'O. du cap *Bengore*.

Cette province se compose de 9 comtés, dont nous ne mentionnerons que les suivants :

DOWN, au S.-E., le plus montagneux de l'*Irlande*; son chef-lieu est *DOWN-PATRICK*, au S. du lac *Strangford*, petite ville qui doit son nom à saint Patrick, patron de l'*Irlande*, qui y mourut en 493.

ANTRIM, au N.-E., dont le chef-lieu, peu important, porte le même nom, mais où se trouve *BELFAST*, au fond d'une baie, belle ville maritime, très-commerçante, et dont les manufactures de toiles de lin et de tissus de coton sont très-considérables. Sa population, qui est de 38 000 âmes, lui donne le rang de quatrième ville de l'*Irlande*.

LONDONDERRY, au N., dont le sol est varié, mais peu fertile. Son chef-lieu, de même nom, au fond de la baie du *Foyle*, est une ville maritime qui fait un grand commerce avec l'*Amérique*.

Les deux tiers des habitants de l'Irlande, dont la population s'élève à 8 millions 250 000 âmes, professent la religion catholique, qui possède dans ce pays 4 archevêchés et 23 évêchés.

III. Les îles.

496. Celles qui dépendent de l'ANGLETERRE sont :

Au S. : WIGHT, dans la *Manche*, chef-lieu *Newport*, où l'on fabrique beaucoup d'amidon et de poudre à poudrer.

Au S.-O., dans l'*océan Atlantique* : Les SORLINGUES ou SCILLY, flots dont le principal est *Sainte-Marie*.

A l'O., dans la mer d'*Irlande* : L'île de MAN, montagneuse et fertile, abondante en gibier et en poisson. La ville principale est *Douglas*.

Sur la côte de *France*, dans la *Manche* :

1° JERSEY, riche en fruits, en grains et en légumes, et très-commerçante. Chef-lieu, *Saint-Hélier*.

2° GUERNESEY, remarquable par sa riche verdure et sa fertilité. *Saint-Pierre* en est le chef-lieu.

Il ne dépend de la principauté de GALLES que l'île d'ANGLESEY, qui en forme un comté, et qui possède une des plus riches mines de cuivre du monde; c'était le siège du souverain pontife des druides. Chef-lieu : *Beaumaris*.

497. Les îles dépendantes de l'ECOSSE sont :

Au N. : 1° les ORCADES, séparées du continent par le détroit de *Pentland*, et dont la principale est *Pomona*;

2° Les SCHETLAND, au N.-E. des précédentes, avec lesquelles elles forment un comté, dont le chef-lieu est *Kirkwall*, dans l'île *Pomona*. La plus considérable est *Mainland*.

A l'O. : les HEBRIDES, séparées du continent par le détroit du *Minch*, au nombre de 200, remarquables

par leurs
tants.

La p
chef-li
Staffa
basaltic
geur de

498
constit
tuée p
Terre

La r
en Irle

En
2 arch
suprèr

En
naît pa

par leurs mines abondantes et les mœurs de leurs habitants.

La principale est LEWIS, généralement marécageuse; chef-lieu, *Stonarway*. Parmi les autres, on remarque *Staffa*, célèbre par la grotte de Fingal, formée de pilastres basaltiques dans une profondeur de 52 mètres sur une largeur de 10.

498. Le gouvernement britannique est une monarchie constitutionnelle analogue à la nôtre, dont la base, instituée par Henri I^{er} en 1100, a été acceptée par Jean sans Terre en 1215.

La religion dominante est le PROTESTANTISME, excepté en *Irlande*.

En *Angleterre*, c'est l'anglicanisme, qui compte 2 archevêchés et 25 évêchés, et dont le roi est le chef suprême.

En *Ecosse*, c'est le presbytérianisme, qui ne reconnaît pas l'autorité des évêques.

mais peu
de la baie
and com-

t la popu-
ent la reli-
chevêchés

sont :

Newport,
poudre à

SORLINGUES
-Marie.

IAN, mon-
n poisson.

égumes, et

rdure et sa

l'île d'AN-
ède une des
le siège du
maris.

t :
inent par le
Pomona;

entes, avec
chef-lieu est
idérable est

inent par le
marquables

ASIE¹.
30^e Leçon.

499. L'ASIE s'étend depuis l'équateur jusqu'à 76° de latitude septentrionale, et entre 23° de longitude orientale et 172° de longitude occidentale.

Ses bornes sont : l'*océan Glacial arctique*, au N.; le *Grand-Océan boréal et équinoxial*, à l'E.; l'*océan Indien*, au S.; et à l'O., la mer *Rouge*, la *Méditerranée*, la mer de l'*Archipel*, la mer de *Marmara*, la mer *Noire*, le mont *Caucase*, la mer *Caspienne*, le fleuve et les monts *Ourals*.

Sa plus grande étendue, depuis l'isthme de *Suez* jusqu'au détroit de *Béring*, est de 1 201 myriamètres; celle du cap *Romania* au cap *Sévéro-Vostotchnoï* en a 844.

Sa population approximative est de 508 millions d'habitants.

Des cinq parties du monde, l'ASIE est la plus peuplée, la plus riche et la plus anciennement civilisée.

La partie méridionale jouit d'un beau climat, et son sol abonde en fruits exquis, en végétaux précieux, et surtout en riches minéraux.

Le centre de l'ASIE présente un immense plateau, celui du *Thibet*, formé par de hautes chaînes de montagnes d'où découlent la plupart des fleuves qui arrosent cette vaste et belle contrée, que nous allons parcourir de l'O. à l'E.

Asie méridionale.**I. Arabie.**

500. A l'O. de l'ASIE MÉRIDIONALE on remarque d'abord l'ARABIE, presque sablonneuse, dont les côtes seules sont fertiles, et que la mer *Rouge* sépare de l'*Afrique* septentrionale.

1. Le plan que nous avons dû adopter de n'étendre principalement que la description de l'*Europe*, et en particulier de la *France*, ne nous permet pas de donner aux autres parties du monde tous les développements dont elles pourraient être

On la divisait autrefois en ARABIE PÉTRÉE, au N.-O. ; en ARABIE HEUREUSE, au S.-O. ; et en ARABIE DÉSERTE, au N.-E. et au centre.

Aujourd'hui ses principales divisions sont :

501. Le HEDJAZ, au centre et au N. de la côte occidentale. On y remarque, du S. au N., LA MECQUE, capitale, et patrie de Mahomet; *Médine*, où se trouve son tombeau; et le désert du mont *Sinai*, si célèbre dans l'histoire sainte.

La Mecque possède la sainte Kaaba, renfermée dans un temple¹ où se rend en pèlerinage un concours prodigieux de toutes sortes de mahométans, ce qui attire dans cette ville un nombre immense de marchands.

502. Au S.-E. du *Hedjaz* on côtoie l'YEMEN, l'antique pays de *Saba*, abondant en parfums et en café. Ses villes principales sont SANA, capitale, et *Moka*, au S.-O., ville maritime, célèbre par l'excellent café qui croît dans ses environs.

503. Au S. de cette ville on sort de la mer Rouge par le détroit de *Bab-el-Mandeb*; et sur la côte méridionale de l'Yemen on voit *Aden*, jadis très-commerçante, aujourd'hui aux Anglais.

Cette côte comprend plusieurs pays, dont le plus remarquable est l'*Hadramaout*, à l'E. du précédent, et riche en plantes aromatiques.

504. Cette côte, que baigne le golfe d'*Oman*, se termine par le cap *Rasalgat*, projeté par les montagnes de l'OMAN, pays fertile dont la capitale est MASCATE, ville maritime très-commerçante, et au N.-O. de laquelle on entre par le détroit d'*Ormuz* dans le golfe *Persique*, pour suivre la côte de LAHSA ou HADJAR, pays très-chaud,

susceptibles. Nous tâcherons cependant de n'omettre rien d'utile, tout en nous renfermant, autant que possible, dans les limites que nous nous sommes prescrites.

1. C'est un petit édifice couvert d'un drap noir, et dans lequel est une pierre noire que les musulmans disent avoir été apportée par l'ange Gabriel pour servir de fondement à cet édifice.

dont les parties fertiles produisent du riz, du dourra¹, des dattes et du coton. La capitale, de même nom, est grande et bien bâtie.

En face de cette ville sont les îles *Bahréin*, où l'on pêche de très-belles perles.

505. L'intérieur de l'*Arabie*, dont la plus grande partie porte le nom de NEDJED, est généralement brûlant, sablonneux et aride, surtout vers le N.; il est arrosé par l'*Afiân*, tributaire du golfe *Persique*, et qui est le seul cours d'eau remarquable de l'*Arabie*.

506. Parmi les productions animales de cette contrée, on distingue la gazelle, le chameau, dont la race est très-étendue, de beaux ânes, et les meilleurs chevaux du monde.

507. Les Arabes professent le mahométisme pur, à l'exception des Wahabys ou Wahabites, habitants du NEDJED. C'est une secte ennemie déclarée des mahométans, et qui naguère était puissante et redoutable. Les Bédouins, peuple nomade, forment la presque totalité des autres habitants.

2. Turquie d'Asie.

508. Au N. de l'*Arabie* s'étend la TURQUIE D'ASIE, contrée délicieuse, qui fut le berceau du genre humain et le siège des premiers empires.

Elle est bornée au N. par la mer Noire et la Russie; à l'O. par la mer de *Marmara*, l'*Archipel* et la *Méditerranée*; et à l'E. par la *Perse*.

Ses principales divisions sont :

509. L'ANATOLIE, au N.-O., ancienne *Asie Mineure*, pays montueux, assez fertile, surtout en fruits, et dont la cité principale est SMYRNE, ville maritime très-commerçante, l'une des premières Echelles² du Levant, mais que la guerre et la peste ont souvent désolée.

1. Espèce de millet, abondant en *Asie* et en *Afrique*.

2. On appelle ainsi les ports de la *Méditerranée* sous la domination des Turcs. Ce mot, formé d'*escala*, dérive du provençal *calo*, qui signifie port : les *calos* du Levant.

510. Parmi les autres villes, on remarque, du N. au S., *Brousse* ou *Pruse*, au pied du mont *Olympe*, et dont le commerce en soieries est considérable; *Bergamo*, ou *Pergame*, près de l'emplacement de l'antique *Troie*; *Koutahieh*, capitale de l'*Anatolie*; et *Angora*, vers le centre, célèbre par son commerce de poil de chèvre.

511. Les plus remarquables des îles de l'*Archipel* dépendantes de l'*ANATOLIE* sont : *Métélin*, abondante en excellentes figues; *Sousam-Adassi* (*Samos*), très-montagneuse; *Rhodes*, célèbre dans l'antiquité par son colosse d'airain; dont la hauteur était de 34 mètres, et au moyen âge par son ordre de chevaliers chrétiens.

512. Au S. de l'*Anatolie* est la *CARAMANIE*, traversée au S. par le mont *Taurus*, pays fertile, montagneux, couvert de lacs, riche en sel, et qui doit son nom à la ville de *Caraman*, mais dont la capitale est *Koniéh*.

513. A l'E. des deux précédentes provinces s'étend le pachalic de *ROUM* ou de *SIVAS*, qui renferme l'importante ville de *Tokat*, et à l'E. de celui-ci se trouve l'*ARMÉNIE TURQUE*, dominée par le *Taurus*, où l'*Euphrate* et le *Tigre* prennent naissance, et dont la capitale est *ERZEROU*, centre du commerce entre la *Turquie* et la *Perse*.

514. Au S.-O. de l'*Arménie* nous trouvons le *DIARBÉKIR*, arrosé par le *Tigre*, sur lequel est située la capitale, de même nom; et au S.-E. le *KOURDISTAN*, ancienne *Assyrie*, qui nous offre *Bidlis*, au N.-O. du lac de *Van*, et célèbre par son commerce en tabac.

Dans le *Diarbékir* nous remarquerons encore *Mossoul*, au S., sur le *Tigre*, près de l'emplacement de l'antique *Ninive*; elle a donné son nom à la mousseline, originaire de l'*Inde*, et dont elle a été le premier entrepôt. Le *Kourdistan* offre encore à notre attention la ville d'*Erbil*, autrefois *Arbelles*, célèbre par la victoire d'*Alexandre* sur *Darius*.

515. Suivant le cours du *Tigre*, nous remarquerons, au S. du *Kourdistan*, l'*IRAC-ARABI*, l'ancienne *Chaldée*, dont le sol est plat et fertile; sa capitale est la célèbre *BAGDAD*, sur le *Tigre*, au N. de l'emplacement de *Babylone*, et au S. de laquelle est *Bassora*, ville très-commer-

cante, au-dessous du confluent du *Tigre* et de l'*Euphrate*, dont la réunion forme le *Chat-el-Arab*.

C'est entre ces deux fleuves que s'étendait l'ancienne *Mésopotamie*, aujourd'hui la province déserte d'*Al-Djézryéli*.

516. Remontant l'*Euphrate* jusqu'au *Taurus*, nous entrons dans une contrée plus riche, la *SYRIE*, bien déchue de son antique splendeur, mais toujours très-fertile dans les parties cultivées.

517. Les villes principales de cette province sont : *Alep*, grande ville manufacturière et très-commerçante, que la peste et le choléra ont cruellement ravagée; *Lamas*, à l'E. du mont *Liban*, célèbre par ses soieries et ses armes blanches, et dont les environs abondent en fruits délicieux : on y admire encore dans le désert, au N.-E. de cette ville, les ruines de *Palmyre*; *Tripoli*, dans l'ancienne *Phénicie*, ville maritime, en face de laquelle est l'île de *Chypre*, autrefois *Cypre*, célèbre par son vin exquis, et dont la capitale est *Nicosie*.

La côte de la *SYRIE* ne nous présente plus que l'ombre des villes qui l'ont illustrée : *Sidon*, *Tyr*, *Héliopolis*, *Antioche*, aujourd'hui *Antakiéh*, etc.

518. Dans le S. de la *Syrie* on remarque la *PALESTINE*, si fertile en souvenirs. Près de *JÉRUSALEM*, sa capitale, est le bourg de *Bethléem*, où naquit Jésus-Christ.

Dans l'intérieur est le lac *Asphaltite* ou mer *Morte*, où se jette le *Jourdain*.

3. Perse et Bélouchistan.

519. La *PERSE*, que les monts *Elvend* séparent du *Kourdistan*, baignée au N. par la mer *Caspienne* et au S. par le golfe *Persique* et celui d'*Oman*, se fait remarquer par un climat et un sol très-variés, et unit les productions végétales les plus utiles aux plus agréables et aux plus délicieuses.

Quelques parties, d'une fertilité extraordinaire, y sont voisines de déserts sablonneux ou imprégnés de sel et de plaines incultes et marécageuses.

Parn
vaux ,

520
voyons
sur la
BAÏDJAR
sain et
ville co
de laq
Perse.

521
vince
tale es
son tit
derniè
merça
S.-O.
d'*Ecb*

A l'
S.-E.
nomm

522
Persie
beaux
capita
cieuse
qui a

Plu
sistan
très-fl

52
en gr
célèb
meau

Le
Bena
dérab

52

Parmi les productions animales, on remarque des chevaux, des ânes et des chèvres très-estimés.

520. Parcourant cette contrée du N. au S., nous voyons d'abord, au S. des provinces russes du Caucase, sur la limite desquelles s'élève le mont *Ararat*, l'ADERBAÏDJAN, pays montagneux, et très-froid en hiver, mais sain et très-fertile, et dont la capitale est TAURIS, grande ville commerçante, la deuxième du royaume, au S.-O. de laquelle s'étend le lac d'*Ormiah*, le plus grand de la Perse.

521. Au S.-E. est l'IRAC-ADJÉMI, la plus vaste province de la Perse, qui s'étend au centre, et dont la capitale est ISPAHAN, qui, bien déchue, a cédé à TÉHERAN son titre de capitale de tout le royaume. Au N.-O. de cette dernière ville se trouve *Cashin*, manufacturière et commerçante, une des plus grandes villes de la Perse; et au S.-O. *Hamadan*, ville en ruines, bâtie sur l'emplacement d'*Ecbatane*, antique capitale de la Médie.

A l'E. s'étend le grand désert salé de *Naubendam*, au S.-E. duquel est la ville de *Yezd*, très-florissante et renommée pour ses fabriques de soieries.

522. Au S. est le FARSIKISTAN, baigné par le golfe *Persique*, pays industriel et riche en céréales, en beaux fruits, et surtout en raisin très-estimé, et dont la capitale est CHIRAZ, située dans la partie la plus délicieuse de la Perse, non loin des ruines de *Persépolis*, qui a été la première capitale de ce royaume.

Plus au S. est le LARISTAN, petit pays dépendant du *Farsistan*, et dont le chef-lieu est LAR, ville en ruines, autrefois très-florissante, et dont le commerce est encore considérable.

523. A l'E. s'étend le KERMAN, vaste province, stérile en grande partie, et dont la capitale, de même nom, est célèbre par ses manufactures de châles de poil de chameau et ses filatures de laine et de poil de chèvre.

Le port principal de cette province est *Gomroun* ou *Bender-Abassy*, dont le commerce, autrefois très-considérable, a encore quelque importance.

524. Les Persans professent généralement le mahomé-

métisme, mais moins rigoureusement que les Turcs. Leur souverain, qui porte le titre de chah, jouit du pouvoir le plus absolu.

525. Au S.-E. de la *Perse*, dont il a autrefois fait partie, se présente le *BELOUTCHISTAN*, pays très-sablonneux, et généralement habité par des tribus nomades adonnées au pillage. La capitale est *KELAT*, ville forte et commerçante.

De cette contrée dépend le *MÉKRAN*, ancienne *Gédrosie*, pays sablonneux, dont quelques parties sont cependant très-fertiles.

4. Afghanistan.

526. L'*AFGHANISTAN*, qu'on appelle aussi *KABOULISTAN*, est une ancienne partie de la *Perse* orientale, qui, vers le milieu du dernier siècle, s'est rendue indépendante, et a formé un empire, celui des Afghans, dont *KABOUL*, centre d'un grand commerce, est aujourd'hui la capitale.

Parmi les autres villes de cette contrée, nous citerons *Kandahar*, qui en a été la capitale : elle est très-peuplée; *Hérat*, capitale du *KHORAÇAN*, ancienne *Bactriane*; *Balkh*, ville d'une haute antiquité et capitale du pays de même nom.

527. L'*Afghanistan*, hérissé de montagnes, est un pays où se font sentir les extrêmes de la chaleur et du froid.

Le souverain, dont le pouvoir est limité, porte le titre de chah, comme le roi de *Perse*. La religion dominante est l'islamisme ou mahométisme.

5. Hindoustan (Inde occidentale).

528. Au N.-E. du golfe d'*Oman* débouche l'*Indus* ou *Sind*, grand fleuve qui, sortant du *Petit Thibet*, sépare l'*Afghanistan* de l'*HINDOUSTAN*, la plus riche contrée de l'*Asie*.

Elle abonde en riz, en pavots à opium, en bétel*, en cannes à sucre, en épices, en arbres dont le bois ou les fruits

1. Espèce de plante dont la mastication est favorable aux gencives et à l'estomac. Les Indiens en font un grand usage.

sont p
nier, l
rales,
côte o
indust
de sol
lards
est pa
de ser
d'oise
clima
Le ch
consid

L'
l'on f
Seyk
très-
cette
l'*Afg*
le Six
et dor
l'au
52
dent
GUZA
presq
et où
SURA
chef-

Pa
angu
en ru
du g
sont

D
coule
desq
par
en b

sont précieux, tels que le bambou, l'indigotier, le cotonnier, le bananier, le palmier, etc. Parmi les richesses minérales, on remarque les pierres précieuses; au S. de la côte orientale, on pêche de belles perles, et les productions industrielles les plus remarquables sont les tissus de laine, de soie et de coton, tels que les châles, les tapis, les foulards, les madras, les mousselines, etc. Le règne animal n'y est pas moins riche: on y remarque beaucoup de tigres et de serpents, des lions, des éléphants, et un nombre infini d'oiseaux de toute espèce. Vu l'étendue de cette contrée, le climat en est varié, mais généralement brûlant et insalubre. Le choléra, qui y est endémique, y fait souvent des ravages considérables.

L'*Indus* baigne le CACHEMIRE, pays délicieux où l'on fabrique de si beaux châles, et le LAHORE, que les Seykhs ont enlevé aux Afghans; LAHORE, belle ville très-ancienne, est la résidence du radjah ou chef de cette peuplade guerrière. Le fleuve parcourt ensuite l'*Afghanistan* et rentre dans l'*Hindoustan*, où il arrose le SINDHY, pays très-fertile, qui en renferme le delta (407), et dont la capitale est HAYDER-ABAD, et la ville principale *Batiah*, toutes deux commerçantes.

529. Au S. du *Sindhy*, on côtoie l'*Hindoustan occidental*, où l'on remarque d'abord le GOUDJERATE ou GUZARATE, province principalement composée d'une presque île très-fertile en grains, en fruits et en tabac, et où les Anglais et les Portugais ont des établissements. SURATE, sur le *Tapy*, ville très-commerçante, en est le chef-lieu.

Parmi les autres villes, on remarque *Ahmed-Abad*, métropole très-grande et très-florissante, et aujourd'hui presque en ruines, quoique encore bien peuplée; *Cambaye*, au fond du golfe de même nom, et dont la splendeur et le commerce sont bien déchus.

Dans le golfe de *Cambaye* débouche la *Nerbédah*, qui coule de l'E. à l'O. le long des monts *Vindhia*, au N. desquels s'étend le MALVAN, une des provinces occupées par les Mahrattes, peuple guerrier que les Anglais ont eu beaucoup de peine à soumettre.

530. En continuant de suivre la côte, on observe

BOMBAY, ville forte et très-commerçante, dans une île de même nom; c'est le centre du commerce des Anglais dans l'*Hindoustan occidental septentrional*, dont elle est la capitale.

La côte jusqu'au S., dominée par les *Ghattes occidentales*, présente plusieurs villes maritimes remarquables : *Goa*, aux Portugais, naguère très-florissante, est aujourd'hui ruinée et presque entièrement abandonnée : cette ville est remplacée dans la même île par *Pandjim* ou *Villa-Nova de Goa*, nouvellement bâtie, et qui hérite des droits et des avantages de la première; *Mangalore*, ville très-commerçante, principalement en riz et en épices, au S. de la côte du *Kanara*, qui dépend de la présidence de *Madras*, et sur la côte du *Malabar*, dans la même présidence : *Tellitcherry*, ville très-commerçante en bois odorants et en épices; *Mahé*, aux Français; *Calicut*, ancienne capitale du *Malabar*, premier port de l'*Inde* où, en 1498, aborda Vasco de Gama; *Cochin*, ville commerçante, que les Hollandais ont cédée à l'*Angleterre*.

531. La côte occidentale de l'*Hindoustan* est dominée par la longue chaîne des *Ghattes occidentales*, à l'E. de laquelle s'étend le **ДЕКНАН**, vaste et riche contrée, qui composait la plus grande partie de l'ancien empire *Mogol*.

La *Krichna*, qui débouche dans le golfe du *Bengale*, le divise naturellement en deux parties :

532. Au N. est le **ДЕКНАН** PROPRE, où l'on remarque *Pounah*, ancienne capitale des *Mahrattes*, aujourd'hui soumise à l'*Angleterre*; *Aureng-Abad*, au N.-E., qui a été quelque temps la plus belle ville de cette contrée, et dont les vastes et superbes ruines attestent l'étendue et la splendeur; *Beydjapour* ou *Visiapour*, au S.-E. de *Pounah*, qui ne présente plus qu'un vaste monceau de ruines.

Dans le royaume du *nizam*, puissant souverain indépendant, dont la capitale est *Haïder-Abad*, grande ville très-peuplée, on remarque *Golconde*, jadis capitale d'un royaume et célèbre par ses fortifications et son commerce

de dia
qu'une

533
a don
orient
sour o
se son
capita
infort

Ce
templ
ram,
gam,

53
coup
imme
royau
tiers
mahon

53
tes, c
où se
l'E. M
le pic
Colon

Ce
tient

53
tré d
de P
la ca
de co
A

1.
existé
taillai
2.
à plu
des d

de diamants¹, et qui aujourd'hui, bien déchuë, n'est qu'une prison d'Etat.

533. La partie méridionale du *Dekhan*, à laquelle on a donné le nom de *Karnatic*, est traversée par les *Ghâtes orientales*. La province la plus remarquable est le *Mâissour* ou *Mysore*, au N.-O., aux Anglais, qui, en 1799, se sont rendus maîtres de *Séringapatam*, ville forte, capitale de cet Etat, après avoir vaincu le courageux et infortuné *Tippou-Saëb*, qui périt avec 8 000 des siens.

Ce pays est remarquable par ses superbes pagodes ou temples indiens², qu'on visite à *Trinomaly*, à *Tchillambaram*, à *Tanjaour*, à *Tritchinpaly*, et dans l'île de *Séringam*, formée par le *Cavery*.

534. Avant de suivre la côte orientale, jetons un coup d'œil sur un long archipel composé d'un nombre immense d'îlots formant 17 atollons (97) : c'est le royaume des *Laquedives* et des *Maldives*, riche en cocotiers et en volaille, et dont les habitants professent le mahométisme.

535. Doublant le cap *Comorin*, projeté par les *Ghâtes*, on entre dans le golfe ou plutôt le canal de *Manaar*, où se fait une pêche abondante de perles, en laissant à l'E. l'île de *Ceylan*, montagneuse au centre, où s'élève le pic d'*Adam*, et très-riche en cannelle ; sa capitale est *Colombo* ; on y remarque aussi *Candy*.

Cette île, précieuse par ses productions végétales, appartient à l'*Angleterre*. Les éléphants y sont nombreux.

536. La première côte qu'on aperçoit après être entré dans le canal de *Manaar*, au N. duquel est le détroit de *Palk*, est celle de *Madura*, province insalubre, dont la capitale, de même nom, possède des fabriques de toiles de coton.

Au sortir du détroit de *Palk* on suit la côte de *Cono-*

1. Les prétendues mines de diamants de *Golconde* n'ont jamais existé, du moins aux environs de cette ville, où cependant on les taillait et l'on en faisait un commerce considérable.

2. Ce sont généralement des temples pyramidaux très-élevés, à plusieurs enceintes, et ornés de colonnes sculptées et de figures des divinités indiennes.

MANDEL jusqu'à l'embouchure de la *Krichna*. On y remarque un grand nombre de villes florissantes, dont les principales sont : *Tranquebar*, jolie ville commerçante, aux Danois; *Karikal* et *Pondichéry*, à la France (313); MADRAS, capitale de toutes les possessions anglaises du S. : cette ville, très-peuplée, fait un grand commerce en tissus de coton.

A cette côte succède celle d'ORYÇA ou ORISSA, pays brûlant et généralement malsain, où l'on remarque d'abord *Masulipatam*, entre les bouches de la *Krichna* et celle du *Godavéry*, qui sort de la partie septentrionale de la chaîne des *Ghattes occidentales* et arrose le *Dékhan propre*, dans le N. duquel est NAGPOUR, capitale d'un Etat indépendant, dont le souverain porte le titre de radjah.

Revenant à *Masulipatam*, nous remarquerons que cette ville, qui est très-commerçante, possède des fabriques considérables de tissus de coton et de soie. Au N.-E. se trouve *Madapolam*, renommée pour ses étoffes de laine et ses belles mousselines.

Sur la même côte, au N., on voit *Djaggrenath* ou *Poury*, le lieu le plus sacré pour les Indiens, ville célèbre par sa majestueuse et superbe pagode, qui attire annuellement plus d'un million de pèlerins.

537. Au N. de cette côte et du golfe du *Bengale* est le BENGALE proprement dit, pays très-fertile, arrosé par les nombreuses embouchures du *Gange*, fleuve sacré chez les Hindous, qui prend sa source au N.-O. des monts *Himalaya*, les plus hauts du globe, reçoit un grand nombre de rivières, et traverse plusieurs provinces remarquables, dépendantes de la présidence de CALCUTTA. Cette ville, capitale de tout l'*Hindoustan*, siège du gouvernement anglais, est aujourd'hui une des plus belles, des plus peuplées, des plus commerçantes et des plus riches de l'*Asie*.

Les principales villes de cette présidence sont:

Chandernagor, au N. de *Calcutta*, aux Français, grande ville bien déchue (313); *Dacca*, au N.-E., ville bien peuplée, commerçante et industrielle, et où se fabriquent les plus belles mousselines de l'*Inde*; *Mourched-Abad*,

ancien
pension

Rem
ghir, c
Patna

et en t
rès, be

tifique

attiren

pitale

ont su

bien d

d'arme

Enf

Agrah

l'ancie

qu'att

mieux

le der

Re

l'emb

du T

d'un

53

pende

conn

quell

les s

Seyk

ratte

L

dous

com

lève

16 n

1.

du p

'An

de d

ancienne capitale du *Bengale*, au N., où est relégué et pensionné le nabab ou souverain de cette contrée.

Remontant le cours du *Gange*, nous trouverons *Monghir*, célèbre par ses fabriques d'acier, d'armes, etc.; *Patna*, ville très-peuplée, et commerçante en opium et en tissus de coton : c'est la capitale du *Bahar*; *Bénarès*, belle et grande ville, réputée la ville sainte et scientifique de l'*Inde* : les fêtes religieuses des brahmines y attirent un grand concours de pèlerins; *Allah-Abad*, capitale d'une province de même nom, et que les Hindous ont surnommée la Reine des cités saintes : aujourd'hui bien déchue, elle est regardée comme la principale place d'armes de l'*Inde* anglaise.

Enfin, beaucoup plus à l'O., nous remarquerons *Agrah* au S. et *Déhly* au N., toutes deux capitales de l'ancien empire *Mogol* et déchues de leur magnificence, qu'attestent encore de superbes ruines. Dans celle-ci, mieux conservée et très-peuplée, réside obscurément le dernier rejeton des empereurs mogols.

Revenus au delta du *Gange*, nous verrons à l'E. l'embouchure du *Brahmapoutre*, grand fleuve qui sort du *TIBET*, coule au N. de l'*Himalaya*, et se grossit d'un grand nombre d'affluents.

538. Les possessions anglaises dans l'*Hindoustan* dépendent immédiatement d'une société commerçante, connue sous le nom de Compagnie des Indes, et à laquelle elles ont été concédées pour un certain temps; les seuls Etats indépendants sont, au N.-O., celui des *Seykhs*, celui du *Sindh*, et plusieurs provinces maharattes.

Les principaux peuples de l'*Hindoustan* sont les Hindous, qui professent le brahmanisme ou brahmisme; ils composent les sept huitièmes de la population, qui s'élève à plus de 140 millions d'âmes. L'islamisme y compte 16 millions de sectateurs.

1. Cette compagnie forme presque à elle seule une puissance du premier rang, dont les Etats sont placés sous la suzeraineté de l'*Angleterre*, qui en retire annuellement, depuis 1766, un tribut de deux cent quarante millions de France.

6. Indo-Chine (Inde orientale).

539. A l'E. de l'*Hindoustan* est l'INDO-CHINE, qui en est séparée par le golfe du *Bengale*.

Jetons un coup d'œil rapide sur cette riche contrée, encore peu connue, et nous y remarquerons d'abord l'EMPIRE BIRMAN, arrosé du N. au S. par l'*Iraouaddy*, grand fleuve qui paraît sortir du THIBET et se divise en deux branches principales.

Parmi les provinces dont se compose cet empire nous citerons :

1° Celle de BIRMA, patrie des Birmans, et dont le chef-lieu est AVA, capitale de l'empire, sur l'*Iraouaddy orientale*; c'était jadis *Oummérapoura*, aujourd'hui abandonnée. Au N. est *Monchabou*, ancienne capitale, et patrie d'Alompra, fondateur de la dynastie régnante; au S., sur le même fleuve, est *Promé*, ville très-commerçante, surtout en bois de tek¹; les environs en sont très-riches.

2° Au S., celle de PÉCOU, riche en bois de construction, et dont la capitale, de même nom, jadis belle et florissante, est aujourd'hui en ruines. On y admire cependant encore un magnifique temple de forme pyramidale, dont la hauteur est de 117 mètres. Cette province offre aussi *Rangoun*, aujourd'hui le port le plus commerçant de l'empire.

540. Au S. est le golfe de *Martaban*, qui reçoit l'*Iraouaddy* et le *Thaleayn*, et au fond duquel on remarque la ville de *Martaban*, aux Anglais.

541. On côtoie ensuite la presqu'île de MALACCA, dont la partie septentrionale présente plusieurs possessions anglaises. Les principales sont celles de *Tavaï* et de *Ténassérin*, dont dépendent les îles *Merghi*.

542. Au S. est le MALACCA INDÉPENDANT, pays des Malais, peuple généralement féroce. Ce pays, très-riche en étain, est composé de plusieurs petits royaumes. Le principal est celui de *Salengore*, dont *Kalang* est la capitale.

Au S. est *Malacca*, à l'*Angleterre*, assez belle ville

1. Bois fort dur, très-propre à la construction des vaisseaux.

comme
Galles
N.-E.

Poulo-Lo

Dans
groupes
est ma
abrutis

Au S
plus mé
chaîne

l'une or

Au N

la pres

marqu

possess

gue et

bouchu

riz, en

renom

çante,

Siam

belles v

tièrem

543

BOGE,

qui fai

et arro

partie

orient

ou Ha

rose.

En

observ

Au

SAÏGON

le Tsi

plades

Not

domin

commerçante, mais dont la colonie de l'île du *Prince de Galles* a diminué l'importance. Cette île, située au N.-E. du détroit de *Malacca*, porte aussi le nom de *Poulo-Pinang*.

Dans l'E. du golfe du *Bengale*, on remarque deux groupes d'îles, les *Andaman* et les *Nicobar*, dont l'air est malsain, et les habitants, qui sont nègres, sont abrutis et féroces.

Au S. de la presqu'île on double le cap *Romania*, le plus méridional de l'*Asie*, et que projette une longue chaîne qui divise toute l'*INDO-CHINE* en deux parties, l'une orientale, l'autre occidentale.

Au N. du cap *Romania*, longeant la côte orientale de la presqu'île, on entre dans le golfe de *Siam*, et l'on remarque sur cette côte plusieurs provinces, nouvelles possessions du royaume de *SIAM*, qui présente une longue et large vallée arrosée par le *Meïnam*, dont l'embouchure est au N. du golfe. Ce royaume, abondant en riz, en coton et en gomme, et dont les éléphants sont renommés, a pour capitale *BANKOK*, ville très-commerçante, dans le *SIAM PROPRE*.

Siam ou *Juthia*, qui en a été la capitale et une des plus belles villes de l'*Indo-Chine*, est aujourd'hui presque entièrement abandonnée.

543. Au S.-E. on suit les côtes du royaume de *CAMBOGE*, riche en gomme-gutte et en bois précieux, et qui fait partie de l'empire d'*AN-NAM*, fondé en 1790, et arrosé du N. au S. par le *May-Kang*, qui sort de la partie orientale du *TIBET* et débouche au S. de la côte orientale de cet empire. *Camboge*, au S., et *Lan-Tchang* ou *Hanniah*, au N., sont les principales villes qu'il arrose.

En longeant la côte orientale de cet empire, nous en observerons les principales divisions.

Au S. nous voyons le royaume de *CAMBOGE*, dont *SAÏGON*, belle et grande ville, est la capitale. Au N. est le *TSIAMPA*, presque entièrement occupé par des peuplades indépendantes et belliqueuses.

Nous côtoyons ensuite le royaume de *COCHINCHINE*, dominé à l'O. par les monts des *Kemoys*, et remar-

quable par ses productions et l'activité de ses habitants ; sa capitale est HUE, grande ville, bien fortifiée par des ingénieurs français, et résidence ordinaire de l'empereur. Au S. on remarque la baie de *Turon*, une des plus belles et des plus sûres de l'*Asie*, et au N., une muraille qui sépare la *Cochinchine* du *Tonkin*, royaume dont *KÉCHO* ou *BAC-KINH* est la capitale.

Au centre sont d'autres provinces encore peu connues, et dont le *LAOS* est la principale ; la capitale est *LAN-TCHANG* ou *HANNIAH*.

La plupart des habitants de l'*INDO-CHINE* professent le bouddhisme (132). Le catholicisme commence à se répandre dans la *Cochinchine* et le *Tonkin*. Le gouvernement y est aussi absolu qu'il est possible.

31^e Leçon. — Asie septentrionale.

1. Empire Chinois.

544. Sortant du golfe de *Tonkin*, on laisse au S. l'île fertile d'*Hai-Nan*, et l'on arrive sur les côtes du vaste *EMPIRE CHINOIS*, célèbre par son antiquité, ses productions végétales, son immense population, l'antique stabilité de son gouvernement et les mœurs de ses habitants.

545. Nous allons côtoyer la *CHINE PROPRE*, la partie la plus riche et la plus peuplée de l'empire.

Elle est bornée, à l'E., par la mer de *Chine* et le *Grand-Océan* ; au S., par l'*Indo-Chine* ; à l'O., par le haut plateau du *Thibet* ; et au N.-O., par une grande muraille d'environ 278 myriamètres, qui la sépare de la *Mongolie* ou *Tartarie chinoise*.

Sa population est de 362 millions 447 183 habitants, du moins d'après un recensement ordonné en 1815 par l'empereur *Kéa-King* ; mais les géographes pensent approcher de la vérité en la diminuant de moitié.

Son sol, sillonné de rivières et de canaux, et principalement arrosé par le *Kiang* ou *Yang-tseu-Kiang*, aussi appelé fleuve *Bleu*, et par le *Hoang-Ho* ou fleuve *Jaune*, abonde en végétaux précieux, dont le plus commun est

le thé ;
979 000

Parm
le coton
belles fl
pas moi
d'oiseau
perbes
le plom
tions m
industrie
la porc
d'autres
qu'ils p

La C
plus co

546.

premiè
grande
seul po
tage au
Ning-

Au
Macao
diminu

C'est
son poé

Dan
Kong,

547
monta
très-in
par ses
quable

Cette
de cen

A l'

548
agréab

le thé; les Anglais en exportent annuellement près de 979 000 myriagrammes.

Parmi les autres productions, on remarque le bambou, le coton, le gingembre, la rhubarbe, le camphre, de très-belles fleurs et des fruits délicieux. Le règne animal n'y est pas moins riche: on y remarque surtout un nombre infini d'oiseaux, dont plusieurs espèces sont très-belles; de superbes papillons, et beaucoup de vers à soie. Le mercure, le plomb, le cuivre et le fer y sont les principales productions minérales. Les produits les plus remarquables de l'industrie sont: le papier, l'encre, les tissus de soie et de coton, la porcelaine, et un grand nombre de petits ustensiles et d'autres objets dont les Européens sont très-curieux, et qu'ils payent au quadruple de leur valeur.

La CHINE PROPRE est divisée en 24 provinces, dont les plus connues des Européens sont:

546. Celle de KOUANG-TOUNG, que nous trouvons la première sur la côte, et qui a pour chef-lieu CANTON, grande ville très-commerçante, et qui fut longtemps le seul port ouvert aux Européens, privilège qu'elle partage aujourd'hui avec les ports d'Amoy, Fou-Tchéou, Ning-Po et Tchang-Hao.

Au S., à l'entrée du golfe de Canton, est la ville de Macao, aux Portugais, mais dont l'importance est bien diminuée.

C'est dans cette ville que le Camoëns, exilé, composa son poëme de la Lusiade.

Dans le même golfe se trouve aussi l'île de Hong-Kong, aux Anglais, dont le chef-lieu est Victoria.

547. On longe ensuite la côte du FOU-KIAN, province montagneuse et très-fertile, et dont les habitants sont très-industrieux. Le chef-lieu est FOU-TCHÉOU, célèbre par ses établissements d'instruction publique, et remarquable par ses manufactures et son commerce.

Cette ville est située sur une baie que traverse un pont de cent arches.

A l'E. est l'île *Formose*, montagneuse et très-fertile.

548. A cette côte succède le TCHÉ-KIANG, province agréablement diversifiée, bien arrosée et fertile.

Ses étoffes de soie , brochées d'or et d'argent , sont les plus estimées ; il y a aussi de nombreuses papeteries , des tanneries , etc.

Ses habitants , dont le nombre s'élève à plus de 22 millions , sont très-civilisés.

HANG-TCHEOU , une des villes les plus grandes et les plus riches de la *Chine* , en est le chef-lieu.

A quelque distance , on voit une célèbre pagode desservie par 300 bonzes ou prêtres , et ornée de 500 dieux en bronze.

549. Vient ensuite le **KIANG-SOU** (partie orientale de l'ancien *Kiang-Nan*), province abondamment arrosée et d'une fertilité extraordinaire , et où nous remarquons les embouchures du *Kiang* et du *Hoang-Ho* , qui communiquent par le canal *Impérial*.

Ce pays , très-sain malgré l'abondance de ses eaux , est riche en céréales , en légumes , en beaux fruits , en lin , en thé , en coton jaune , et en arbres à vernis et à gomme-laque.

Les produits industriels , qui consistent principalement en nankin , en étoffes de soie , en papier , en encre , sont très-recherchés.

Ses habitants , dont on porte le nombre à plus de 37 millions , ont de grandes dispositions pour les sciences et les arts.

Le chef-lieu de cette intéressante province est **NANKING** ou **NANKIN** , jadis seconde capitale de l'empire et très-florissante , aujourd'hui bien déchue.

Ses superbes monuments sont en ruines , à l'exception de sa célèbre tour , dite de porcelaine , à neuf étages , et dont la construction a duré neuf ans. Cette ville , la plus savante de l'empire , est encore renommée pour sa librairie , ses manufactures de soieries , de nankin , son encre excellente ; et , malgré sa décadence , qui date de près de deux siècles , on y compte encore 800 000 âmes. Elle fut prise en 1842 par les Anglais , qui y firent un traité de paix dont la conclusion mit fin à leur guerre avec les Chinois.

550. Après avoir dépassé l'embouchure du *Hoang-Ho* , on côtoie la province de **CHAN-TOUNG** , traversée par le canal *Impérial* qui en facilite le commerce , dont les soieries sont l'objet principal.

Se
l'em
T
chef
5
ou l
mur
et la
les
très-
Se
l'em
rem
à l'e
Ce
Elle
nom
La
nues
d'en
5
nous
L
capit
L
tagn
de l'
l'Hi
7 82
Pa
dont
châl
duit
L
de l
dala
1.
vidu
1 mi
Bo

Ses habitants passent pour les meilleurs chasseurs de l'empire.

TSI-NAN, renommée pour ses soies blanches, en est le chef-lieu.

555. Nous abordons enfin à la province de **TCHI-LI** ou **PE-TCHI-LI**, séparée de la *Mongolie* par la *Grande muraille*, pays fertile, surtout en céréales, et où le froid et la chaleur sont également très-intenses; le nitre dont les terres et les eaux sont imprégnées en rend l'air très-salubre.

Son chef-lieu est **PE-KING** ou **PEKIN**, capitale de tout l'empire, ville immense, dont les bâtiments sont plus remarquables par leur nombre que par leur beauté. à l'exception de quelques temples qui sont magnifiques.

Cette ville, très-commerçante, possède peu de fabriques. Elle est très-peuplée, mais on n'est pas d'accord sur le nombre de ses habitants¹.

La plupart des provinces de l'intérieur étant moins connues que les provinces maritimes, nous nous abstenons d'en faire mention.

556. Parmi les autres parties de l'EMPIRE **CHINOIS** nous remarquerons :

Le **BOUTAN**, au S., pays montagneux et boisé, dont la capitale est **TASSISUDON**, ville peu importante.

Le **THIBET**, au N. du *Boutan*, la contrée la plus montagneuse du globe, où naissent les plus grands fleuves de l'*Asie*, et bornée au S. par la gigantesque chaîne de l'*Himalaya*, dont les sommets atteignent la hauteur de 7 820 mètres.

Parmi les animaux de ce pays, remarquons la chèvre dont la douce et fine soie sert à fabriquer les magnifiques châles de cachemire, et une espèce de chevrotain qui produit le musc.

La capitale est **LHASSA**, ville bien bâtie en pierre, près de laquelle, sur le mont *Botola*, est le beau palais du *dalaï-lama*, chef de la religion connue sous le nom de

1. Le père Gaubil évalue cette population à 2 millions d'individus; lord Macartney, à 3 millions; et Klaproth, seulement à 1 million 300 mille âmes.

lamisme, professée dans cette contrée et dans d'autres parties de l'empire; il est souverain temporel du THIBET, quoique tributaire de l'empereur de la *Chine* ¹.

557. Au N. s'étendent les steppes du vaste désert de COBI ou CHAMO, à l'O. duquel se trouvent le PETIT-THIBET et la PETITE-BOUKHARIE ou TURKESTAN CHINOIS, dont YARKAND est la capitale, et où l'on remarque aussi *Kachgar* et *Tourfan*, villes industrielles et commerçantes.

558. Au N. et au N.-E. de cette province est la DZOUNGARIE ou KALMOUKIE, pays des Kalmouks (Eleuthes ou Mongols occidentaux), dominée par la chaîne *altaïque*, qui y prend différents noms.

559. Au N. de la *Chine propre*, dont elle est séparée par la *Grande muraille*, est la MONGOLIE, vaste contrée habitée par les Mongols, généralement sablonneuse et stérile, où se trouvent cependant de beaux pâturages, des champs de blé, et d'où l'on exporte beaucoup de bestiaux et de la rhubarbe, qui y croît en abondance.

Au N. de cette contrée, qui forme la plus grande partie de la TARTARIE CHINOISE, plusieurs fleuves prennent leur source; nous remarquerons le *Sakhalian* ou *Amour*, qui y coule de l'O. à l'E., et arrose ensuite la MANDCHOURIE, pays des Mandchoux, dominateurs de la *Chine* ², que les monts *Siolki* séparent en partie de la *Mongolie*. La capitale est MOUKDEN, résidence du vice-roi.

Au N., une autre chaîne, les monts *Stanovoï*, va rejoindre, sous divers noms, celle de l'*Altaï*, et forme avec elle le vaste système *altaïque*, qui borne au N. l'*empire Chinois* et le sépare de la SIBÉRIE.

560. En revenant vers la côte de cet empire, nous remarquerons, au N. du golfe de *Pé-King*, celui de *Hiao-Toung*, qui baigne une province de même nom.

1. Dès que la vieillesse de ce monarque est un peu avancée, il assemble son conseil et lui déclare qu'il passera dans le corps de tel enfant nouveau-né qu'il désigne. Cet enfant est élevé avec soin jusqu'au décès de son prédécesseur; alors on rapporte les meubles du défunt, qu'on mêle à ses propres meubles, et s'il les distingue, c'est une preuve de la transmigration.

2. Ils en firent la conquête en 1640, et ils en ont pris les mœurs et les usages.

A l'E. nous voyons la presque île de CORÉE, royaume tributaire de la *Chine*, riche en productions végétales, et dont la capitale est KING-KI-TAO ou HAN-YANG, très-peu connue des étrangers, qui ne peuvent pénétrer impunément dans ce royaume.

Par le détroit de *Corée* nous entrons dans la mer du Japon, qui doit son nom à un empire composé de plusieurs îles que nous laissons à l'E. Au N. de cette mer, qui baigne la MANDCHOURIE, dont les côtes sont riantes et fertiles, nous entrons dans la *Manche de Tartarie*. A l'E. est la longue île de *Sakhalian* ou *Tchoka*, dont la *Chine* ne possède que la partie septentrionale, l'autre appartenant au Japon, et au N.-O. de laquelle se trouve l'embouchure du fleuve de même nom.

La religion dominante de l'empire *Chinois* est le bouddhisme, venu de l'*Inde*; Bouddha y est adoré sous le nom de Fô. La religion des savants et des sages est celle de Confucius, célèbre philosophe chinois, et dont l'empereur est le chef suprême.

L'autorité de l'empereur, qui est absolue, ne s'exerce immédiatement que sur la *Chine propre*.

2. Japon.

561. Cet empire, qui paraît devoir son origine à une colonie de Chinois, est célèbre par sa fertilité et surtout, par les mœurs de ses habitants, qui ont la réputation d'être plus civilisés, plus intelligents, plus industrieux et plus habiles à la guerre que les Chinois.

Le JAPON proprement dit se compose des îles *Nippon*, *Kiouiou* et *Sikokf*, très-montagneuses et très-peuplées.

La plus grande, NIPPON, renferme un grand nombre de villes, dont la principale est YÉDO, capitale de l'empire, à l'embouchure du *Tonyak*, et qu'on dit être immense; la seconde capitale est MIACO, résidence du daïri ou empereur ecclésiastique, célèbre pour ses édifices et sa porcelaine.

Les étrangers ne sont admis que dans la ville de *Nangasaki*, sur la côte occidentale de l'île de *Kiouiou*; encore ce droit n'est-il accordé qu'aux Hollandais et aux Chinois, et avec d'extrêmes précautions.

Au N. est l'île de *Yéso*, très-montagneuse, et dont la capitale est l'importante ville maritime de *Matsmaï*; et au N.-E. se trouvent les *Kouriles*, dont la possession est partagée entre la *Russie* et le *Japon*, qui partage aussi avec la *Chine* celle de l'île *Sakhalian*.

On exporte de ce pays des vases de porcelaine supérieurs à ceux de la *Chine*, de la laque, de l'ambre, du cuivre.

L'empereur séculier, qui porte le titre de coubo, a un pouvoir absolu. Le bouddhisme est la religion principale.

3. Sibérie ou Russie d'Asie.

562. Sortant de la mer du *Japon* par le détroit de *La Pérouse*, qui sépare les îles *Yéso* et *Sakhalian*, on entre dans celle d'*Okhotsk*, qui baigne au S. la province d'*Okhotsk*, dont le chef-lieu est la ville maritime de même nom, entrepôt du commerce des Russes dans ces contrées, et au N.-E. de laquelle s'étend la presque île du *Kamtchatka*, très-montagneuse au centre, et qui offre de nombreux volcans.

Ce pays a un hiver de dix mois, et ne produit qu'un peu d'orge et d'avoine; mais il y a d'excellents pâturages. Les poissons y sont très-abondants et forment la principale nourriture des *Kamtchadales*, qui les font pourrir pour les manger. Parmi les animaux nous ne citerons que les plus utiles, les rennes et les chiens, qui rendent de grands services.

Petropavlofsk, chef-lieu, et *Nijnei-Kamtchatsk*, sur la *Kamtchatka*, sont les principaux établissements de ce pays, au S. duquel nous doublons le cap *Lopatka* pour entrer dans la mer de *Béring*; nous y visitons d'abord l'île de ce nom, où mourut *Béring*, célèbre navigateur danois.

Les îles *Aléoutiennes*, qui s'étendent à l'E., dépendent plutôt de l'*Amérique* que de l'*Asie*.

563. Au N. de la mer de *Béring* nous traversons le détroit de même nom, qui sépare l'*Asie* de l'*Amérique*, et nous doublons le cap *Oriental* pour suivre la côte nord de la **SIBÉRIE OU RUSSIE D'ASIE**.

La population de cette vaste contrée, composée de peuplades chétives et nomades, est loin de répondre à son étendue. Exposée à un froid rigoureux, elle ne présente

qu'un
les pl
le com
mines

De
obser
triona

Le
lac B
et dé
sin c
Toun

Au
le pl
l'énu
nom
et do

Irkou
et tr
Les C
de ce

La
jette
Gran
Tou
comm
d'exi
minc

A
Kar
Zem
le pl
Vai

C
chal
rope

Pa
lami
chis

qu'une nature sauvage, un sol aride ou inondé. Les produits les plus précieux de cette contrée sont les fourrures, dont le commerce est considérable. Elle est aussi très-riche en mines de fer, de cuivre et de platine.

De grands fleuves l'arrosent du S. au N.; nous en observerons les embouchures en suivant la côte septentrionale, que baigne l'*océan Boréal oriental*.

Le plus remarquable est la *Léna*, qui sort à l'O. du lac *Baïkal*, passe à *Iakoutsk*, chef-lieu d'une province, et débouche au S.-O. des îles *Liakhof*. Son vaste bassin comprend les pays habités par les Iakoutes et les Toungouses.

Au N.-O. nous doublons le cap *Sévère-Vostotchnoï*, le plus septentrional de l'*Asie*; et, arrivés au golfe de l'*éniséi*, nous voyons l'embouchure du fleuve de ce nom, qui sort dans la *Kalmoukie* de la chaîne *altaïque*, et dont le principal affluent est l'*Angara*, sur laquelle est *Irkoutsk*, au S.-O. du vaste lac *Baïkal*, ville assez belle et très-commerçante, et chef-lieu d'un gouvernement. Les Ostiaks et les Samoyèdes sont les principaux peuples de ces parages.

La côte se termine à l'O. par le golfe de l'*Oby*, où se jette le fleuve de ce nom, qui sort de la chaîne du *Grand Altaï* et reçoit l'*Irtych*, dont les eaux baignent *Tobolsk*, capitale de toute la *SIBÉRIE*; c'est une ville commerçante, qui, ainsi que quelques autres, est un lieu d'exil; les condamnés sont employés aux travaux des mines.

A l'O. du golfe de l'*Oby* nous entrons dans la mer de *Kara*, à l'O. de laquelle nous laissons la *Nouvelle-Zemble*, composée de deux grandes îles où règne le froid le plus rigoureux et au S. desquelles est le détroit de *Vaïgatz*.

C'est à la mer de *Kara* que se termine la longue chaîne de l'*Oural*, limite naturelle de l'*Asie* et de l'*Europe* septentrionale.

Parmi les tribus de la *Sibérie*, les unes professent le lamaïsme, d'autres le chamanisme, et la plupart le fétichisme (132).

4. Turkestan ou Tartarie indépendante.

564. Au S. de l'*Oural* s'étend le TURKESTAN OU TARTARIE INDÉPENDANTE, contrée généralement sablonneuse, entrecoupée de lacs salés, dont l'*Aral* est le plus remarquable, et de montagnes arides, mais riches en productions minérales. La partie méridionale est très-fertile, et jouit d'un climat délicieux.

On le divise en deux parties distinctes :

Au N., le pays des KIRGHIZ, peuplades errantes, belliqueuses et indomptées, dont la principale richesse consiste en troupeaux, et dont le bonheur est dans la liberté et l'indépendance.

Au S. est le TURKESTAN PROPRE OU GRANDE-BOUKHARIE, pays plus civilisé, et dont les villes principales sont : BOUKHARA, résidence du khan de *Boukharie*, et célèbre par ses nombreux collèges; *Samarcande*, belle ville, sur le *Zer-Afchan*, siège de l'ancien empire de *Tamerlan*, dont on y remarque encore le superbe tombeau construit en jaspe; *Tachkend*, grande ville, dans un pays riche en fruits; *Khiva* et *Khokhan*, villes industrielles et commerçantes.

L'islamisme est la religion dominante des habitants de cette contrée, dont les Turcs sont originaires : aussi la plupart de ces Tartares sont-ils nommés Turcomans.

56
prise
34° 2
entre
gitud
une
Se
la m
Aust
Le
S., e
mèti
est d
56
sièm
géné
imm
C
sont
tout
l'int
les
que

5
trie
tal
cél
me
du
sar

AFRIQUE.

32^e Leçon.

565. L'*Afrique* présente une vaste presqu'île comprise entre 37° 4' 45" de latitude septentrionale et 34° 24' de latitude méridionale (809 myriamètres), et entre 49° de longitude orientale et 19° 50' 45" de longitude occidentale (744 myriamètres). Ses côtes ont une étendue d'environ 3 220 myriamètres.

Ses bornes sont : au N., la *Méditerranée* ; au N.-E., la mer *Rouge* ; à l'E., l'*Océan Indien* ; au S., l'*Océan Austral* ; et à l'O., l'*Océan Atlantique*.

Les naturels, qui sont basanés ou cuivrés au N. et au S., et noirs au centre, professent généralement le mahométisme et le fétichisme. Leur population approximative est de cent millions.

566. L'*Afrique*, qui pour l'étendue occupe le troisième rang parmi les parties du monde, est presque généralement, sous le rapport de la civilisation, à un immense degré d'infériorité.

Comme les côtes seules de cette vaste péninsule en sont les parties les plus connues, nous les suivrons dans toute leur étendue, et, pénétrant successivement dans l'intérieur, nous en indiquerons, d'après les relations les plus récentes, les pays sur lesquels on a pu acquérir quelques notions.

Côte septentrionale.

1. Égypte.

567. Longeant, dans la *Méditerranée*, la côte septentrionale de l'*Afrique*, on voit, à la partie la plus orientale, l'*Égypte*, berceau des sciences et des arts, contrée célèbre qui doit sa prodigieuse fertilité aux débordements périodiques du *Nil*, par lequel elle est arrosée du S. au N., et qui, près de son embouchure, se divisant en plusieurs branches, forme le *Delta*, la partie la

plus fertile de la *Basse-Egypte*, abondante en maïs, en riz, en oignons et en pastèques ¹.

Au S. du *Delta*, à quelque distance de la rive droite du *Nil*, s'élève LE CAIRE, capitale de l'*Egypte*. C'est une très-grande ville, mais mal construite, et dont les mosquées sont les monuments les plus remarquables. Elle est la résidence d'un vice-roi dépendant de la *Turquie*.

Près du *Caire*, sur le *Nil*, on remarque au N.-O. *Boulaq* et le *Vieux-Caire*, villes industrielles; en face est *Gizéh*, ville fortifiée près de laquelle s'élèvent les trois grandes pyramides et le fameux Sphinx, monuments de la plus haute antiquité, et où Napoléon remporta une célèbre victoire sur les Mamelouks. Près de cette ville gisent aussi les ruines de *Memphis*, ancienne capitale de l'*Egypte*.

Plus au S., sur le *Nil*, est d'abord *Minyéh*, capitale de la *Moyenne-Egypte*, puis *Girgéh*, ville commerçante et industrielle, capitale de la *Haute-Egypte*.

Dans ses environs on admire d'immenses et nombreux débris d'antiques monuments, qui attestent le degré de perfection des arts chez les anciens Egyptiens; les principaux sont ceux de *Louqsor* ou *Luxor* (*Thèbes*) et de *Dendérah*, autrefois *Tentyris*, dont nous possédons un obélisque et le célèbre zodiaque.

Au N. de *Girgéh* est *Syout* (*Lycopolis*), trois fois plus peuplée, et dont l'importance s'accroît de jour en jour par le passage des caravanes du *Darfour*; au S. est *Esnéh* (*Latopolis*), non moins importante. Cette partie de l'*Egypte* est riche en blé, en tabac, en colza et en lin.

Remontant à l'embouchure du *Nil*, on voit *Damiette* à l'E., célèbre dans les guerres des croisades; c'est une ville commerçante où l'on fabrique beaucoup de toiles de coton. *Alexandrie*, à l'O., ancienne capitale de la *Basse-Egypte*, est la plus célèbre des villes fondées par Alexandre le Grand, mais bien déchue de son antique splendeur; son port est cependant le plus important de l'*Egypte*.

C'est près de cette ville qu'est situé, sur la côte, le village d'*Aboukir*, en vue duquel les Français, en 1798, per-

1. Melons d'eau.

dirent une bataille navale contre les Anglais commandés par Nelson, et où, l'année suivante, ils se vengèrent glorieusement sur les Turcs.

L'*Egypte* présente une longue vallée dominée à l'E. et à l'O. par deux chaînes de montagnes arides, et arrosée du S. au N. par le *Nil*, dont les environs sont d'une fertilité extraordinaire. Les parties que ce fleuve ne peut atteindre dans ses débordements, qui sont périodiques, sont frappées de stérilité et présentent une monotonie dont on se fait difficilement une idée.

2. Désert de Barcah et Fezzan.

568. A l'O. de l'*Egypte* on côtoie le désert de BARCAH, dont la capitale est *Derne*, et au S. duquel s'étend celui de LIBYE, partie orientale du *Sahara*, et où se trouvait le célèbre temple de Jupiter Ammon.

A l'O., à l'entrée du golfe de la *Sidre*, est *Bengazy*, ville forte et commerçante. Plusieurs auteurs ont placé l'antique jardin des Hespérides dans le désert de *Barcah*, qui, du moins depuis ce temps, a bien changé de nature.

569. Au S.-O. est le FEZZAN, formé de plusieurs oasis bien peuplées, et dont *Mourzouk*, la capitale, est la résidence d'un sultan, qui, comme celui du *Barcah*, est tributaire du bey de *Tripoli*. Cette ville, très-florissante, est le rendez-vous de nombreuses caravanes et le grand marché intérieur de l'*Afrique* septentrionale.

Au N.-O. est *Gadamès*, fréquenté par les caravanes qui se rendent à *Tombouctou*. Les marchands y sont très-renommés pour leur loyauté, qualité très-rare dans ces déserts. *Traghan*, ancienne capitale du *Fezzan*, est encore célèbre par ses fabriques de tapis.

3. États barbaresques.

570. Revenant vers l'endroit où la *Méditerranée* forme le golfe de la *Sidre*, on côtoie l'ETAT DE TRIPOLI, le plus civilisé de la BARBARIE, vaste contrée qui occupe la partie septentrionale de l'*Afrique*, et que, dans toute son étendue,

due, domine la haute chaîne de l'*Atlas*, où croissent beaucoup d'arbres précieux, mais qui est infestée par des lions, des hyènes et d'énormes serpents; les tribus des Berbers et des Arabes n'y sont pas moins à redouter.

La capitale de cet Etat est TRIPOLI, ville maritime très-commerçante, résidence d'un bey puissant et héréditaire, mais tributaire des Turcs.

C'est le principal entrepôt des marchandises d'importation et d'exportation. On en tire surtout de la cire, des plumes d'autruche et de la poudre d'or.

Vient ensuite l'ETAT DE TUNIS, le plus petit, mais le plus peuplé et le mieux cultivé des ETATS BARBARESQUES, dont les productions végétales sont du blé en abondance, de l'orge, du maïs, du riz, des arbres à fruits, parmi lesquels on distingue le pistachier.

Sa capitale est TUNIS, ville maritime bien fortifiée, et, après le *Caire*, la plus peuplée de l'*Afrique*.

On y remarque de nombreuses manufactures de velours, de soieries, de toiles et de bonnets rouges. C'est auprès de cette ville qu'est l'emplacement de l'antique *Carthage*, la rivale de *Rome*, et dont les débris sont dispersés sur ce territoire, et que mourut saint Louis en 1270.

A l'E. de *Tunis* se projette le cap *Bon*, et au N.-O. le cap *Blanc de Bizerte*; entre celui-ci et *Tunis* on remarque la ville de *Porto-Farina*, dans les environs de laquelle gisent les ruines d'*Utique*.

Dans l'intérieur est *Kaïrouan*, la seconde ville de l'Etat, et ancienne capitale de l'*Afrique musulmane*.

4. Algérie.

571. A cette côte succède celle de l'ALGERIE, conquise en 1830 par les Français. Le sol, qui en est généralement fertile, produit abondamment des céréales et d'excellents fruits.

La capitale est ALGEN, bâtie en amphithéâtre sur le penchant d'une colline, et défendue du côté de la mer par de formidables fortifications qui ont longtemps encouragé ses habitants à la plus infâme piraterie.

Les
ville b
pour la
les rui
Bougie
et qui
furent
dans l'
fiques
sinissa
vu le j
de *St*
de l'*A*

La p
sée en
à *Alge*

571
PIRE
time
tar,
l'anci
cule.

Dé
l'on s
d'abo
denc
Mog
merc
déra
datte

D
la v
S.-C
MAR
bler

Les autres villes principales sont : au S.-O., *Oran*, ville bien fortifiée ; à l'E., *Bone*, port très-fréquenté pour la pêche du corail, et dans les environs duquel sont les ruines d'*Hippone*, dont saint Augustin fut évêque ; *Bougie*, autre port, dont les environs abondent en fer, et qui a donné son nom aux chandelles de cire, qui y furent inventées ; *Constantine*, entre ces deux ports, dans l'intérieur des terres, grande ville dont les magnifiques constructions attestent l'antique splendeur : *Masinissa* et *Jugurtha*, célèbres rois de la *Numidie*, y ont vu le jour ; *Philippeville*, cité toute moderne, sur le golfe de *Stora* ; *Médéah*, *Blidah* et *Tlemcen*, dans la région de l'*Atlas*.

La partie actuellement occupée par les Français est divisée en trois gouvernements militaires, dont le siège est placé à *Alger*, à *Oran* et à *Constantine*.

33^e Leçon. — Côte occidentale.

I. Empire de Maroc.

572. En s'avancant vers l'O., on côtoie le N. de l'EMPIRE DE MAROC, où l'on remarque *Tétouan*, ville maritime commerçante ; et, à l'entrée du détroit de *Gibraltar*, *Ceuta*, place très-forte, aux Espagnols : c'est l'ancienne *Abyla*, où s'élevait l'une des colonnes d'*Hercule*.

Débouchant le détroit, on double le cap *Spartel* et l'on suit la côte occidentale de l'empire, où l'on trouve d'abord *Tanger*, ville maritime et commerçante, résidence de la plupart des consuls européens. Plus au S. est *Mogador*, dont le port est le premier de l'Etat. Son commerce avec les principales villes de l'empire est considérable. On en exporte des gommés, des amandes, des dattes, des peaux et des plumes d'autruche.

Dans l'intérieur nous remarquerons : *Fez*, au N.-E., la ville la plus importante de l'empire ; *Méquinez*, au S.-O. de la précédente, belle ville, dans un vallon fertile ; *MAROC*, au S.-O., capitale de l'empire, mais considérablement déchue.

Les principaux objets de l'industrie des Maures, habitants de cet empire, sont des couvertures de laine, seul vêtement de la plupart des tribus de l'*Atlas*, des maroquins, des armes et de la poudre à tirer.

La religion est le mahométisme, et l'empereur jouit d'un pouvoir absolu.

573. A l'O., dans l'*Océan Atlantique*, sont les îles MADÈRES, aux Portugais, et les CANARIES, aux Espagnols; elles produisent d'excellents fruits et des vins très-recherchés.

Dans le premier groupe on remarque *Madère*, la plus grande, si célèbre par son vin, et dont le chef-lieu est *Funchal*. Dans les *Canaries*, que les Anciens désignaient sous le nom d'îles *Fortunées*, on distingue *Ténériffe*, chef-lieu *Santa-Cruz* (*Sainte-Croix*): cette île est célèbre par son pic volcanique, dont la hauteur est de 3 740 mètres. Mentionnons aussi l'île de *Fer*, au S.-O., où, par une ordonnance de Louis XIII, en 1634, les Français fixèrent leur premier méridien (24), qui aujourd'hui est remplacé par celui de l'observatoire de *Paris*.

Au N.-O. de ces deux groupes se trouvent les AÇORES, aux Portugais, riches en céréales, en vins, en légumes, en fruits et en fleurs, et dont le climat est délicieux. La plus grande est *Saint-Michel*, et la plus importante *Terceira*, chef-lieu *Angra*. Beaucoup de géographes comprennent ces îles en *Europe*.

2. Sahara.

574. Revenant au continent, nous verrons, au S. de l'*Empire de Maroc*, l'immense et brûlant désert du SAHARA, qui, dans un espace de plus de 489 myriamètres, s'étend jusqu'à l'*Egypte*.

C'est une vaste mer de sables, où, à des distances très-éloignées, se trouvent des îles de verdure, des oasis, fertilisées par des sources, et désirées avec tant d'ardeur par les nombreuses caravanes qui traversent ce désert, encore moins redoutable par les bêtes féroces et les privations qu'on y éprouve que par les tribus errantes et spoliatrices qui l'infestent, et parmi lesquelles se distinguent les *Touariks*, qui sont aujourd'hui très-puissants. Les principales oasis de ce

désert so
ville de
fréquen
très-peu

Au N
S.-O. s
l'objet

575.
GAMBIE
le *Séné*
premie
A l'E
rieux a
geurs,

L'ex
pérée p
dure d
Parr
baobab
grosset
Les
thères
beauce

Su
péens
dans
grand

Au
vis-à
aux l

Au
n'a q
houc
dont
tuga
se tr
Can

1.

désert sont : *Touât*, très-étendue ; *Ghât*, qui possède une ville de même nom, où se tient tous les ans une foire très-fréquentée ; *Asben*, dont la capitale est *Agadès*, grande ville très-peuplée, centre du commerce des régions intérieures.

Au N. est le *Bilédulgèrid*, qui abonde en dattiers ; au S.-O. sont des forêts de gommiers dont le produit est l'objet d'un commerce considérable.

3. Sénégalie.

575. Au S.-O. du *Sahara* nous trouvons la SÉNÉGAMBIE, pays fertile, très-chaud, arrosé par trois fleuves, le *Sénégal*, la *Gambie* et le *Rio-Grande* ; c'est aux deux premiers que cette contrée doit son nom.

A l'E. coule le *Dhioli-ba* ou *Niger* ; son cours mystérieux a été l'objet des explorations de plusieurs voyageurs, dont le plus célèbre est *Mungo-Park*.

L'excessive chaleur de cette intéressante contrée est tempérée par des nuits fraîches, et par la saison des pluies, qui dure deux mois.

Parmi les productions végétales on remarque l'énorme baobab, roi des arbres ; le bombax, qui ne lui cède guère en grosseur ; les palmiers, les cocotiers, etc.

Les animaux les plus redoutables sont les lions, les panthères, les hyènes, les serpents et les crocodiles ; il y a aussi beaucoup d'hippopotames.

Sur les côtes se trouvent des établissements européens : le SÉNÉGAL, aux Français, chef-lieu SAINT-LOUIS, dans une île à l'embouchure du *Sénégal* ; il s'y fait un grand commerce de gomme.

Au S. est le cap *Vert*, le plus occidental de l'*Afrique*, vis-à-vis duquel on remarque l'archipel de même nom, aux Portugais, dont l'île principale est *Sant-Iago*.

Au S. du cap est l'île de *Gorée*, aux Français, et qui n'a que le mérite d'être un bon mouillage ; et, à l'embouchure de la *Gambie*, se trouve une colonie anglaise dont *Bathurst* est le chef-lieu. Les établissements portugais, qui offrent, entre autres lieux, *Géba* et *Cachéo*, se trouvent sur le *Rio-Grande*, et entre ce fleuve et la *Gambie*.

1. Lieu où l'on trouve un fond propre pour jeter l'ancre.

Le reste de cette contrée, où l'on n'a encore pénétré qu'avec difficulté, est partagé entre des Etats nègres, au S., et maures, vers le N.

De ces nombreux Etats ou royaumes, nous ne citerons que ceux de **BAMBOUK** et de **BONDou**, vers le centre; le premier, dont la capitale est **FERBANNA**, est très-riche en or¹. Vers le S. sont les *Mandingues*, qui, sous divers noms, étendent leur domination dans une grande partie de la *Sénégalie*.

On y remarque aussi *Tembo*, capitale du *Fouta-Dhialon*. Vers le N. on trouve le *Fouta-Toro*, capitale *Kiélogu*, et le pays des *Yolofs* et des *Foulahs*, peuples pasteurs.

La plupart des indigènes de la *Sénégalie* professent le mahométisme, et y mêlent encore des superstitions du fétichisme, qui, dans plusieurs Etats, est la seule religion.

4. Nigritie.

576. A l'E. de la *Sénégalie* s'étend la **NIGRITIE** ou **SOUDAN**, nommée aussi **TAKROUR**, que le *Niger*, désigné aujourd'hui sous divers noms, dont les principaux sont *Dhioli-ba* vers sa source, et *Kouara* vers son embouchure, arrose de l'O. à l'E. Ce vaste pays, encore peu exploré, est généralement fertile durant la saison des pluies.

Il est divisé en une infinité de royaumes, dont les plus connus sont, en suivant le cours du *Niger*, le **SANGARA**, où le *Dhioli-ba* prend sa source; le **BOURÉ**, très-riche en or; le **KANKAN**, dont la capitale, de même nom, est commerçante et industrielle; le **BAMBARA**, vaste et puissant royaume, dont **SÉGO**, ville très-commerçante, est la capitale; *Bammakou*, au S.-O., sur le fleuve, n'est pas moins florissante. Au N.-E. nous trouvons *Djenny* (*Jenné*), très-commerçante; et enfin **TOMBOUCROU**, cette ville mystérieuse dont la recherche a déjà coûté la vie à plusieurs voyageurs, et qui, d'après le rapport de M. Caillié, qui est enfin parvenu à la visiter, n'a pas l'importance qu'on lui attribuait généralement.

1. Non par filons comme dans les mines, mais en morceaux mêlés avec la terre, et faciles à extraire par le lavage.

En co
laissons a
très-ferti
villes trè

Au N.
Soudan,
et puissa
plus peu

Au ce
nons de
longtem
trouve l
reçoit p

Au N.
dont les
sidérabl
Kouka,
souvera

A l'E
de plusi
pitale.

Les p
que nor
du riz,
espèce

Parn
truches
métalli

577
nés au
GUINÉ
trée t
intens
Sénégal
Cette
végét
côtes

En continuant de suivre le cours du fleuve, nous laissons au N.-E. les royaumes de HAOUSSA et de BOUSSA, très-fertiles, dont les capitales sont *Kano* et *Boussa*, villes très-commerçantes.

Au N. de ces royaumes et dans une grande partie du *Soudan*, s'étend l'empire des *Félatah*, peuples guerriers et puissants, dont la capitale est *Sackatou*, la ville la plus peuplée de toute la *Nigritie*.

Au centre du *Soudan* et à l'E. des villes que nous venons de désigner, est un pays marécageux qu'on a longtemps désigné sous le nom d'*Ouangara*, où se trouve le grand lac *Tchad*, espèce de mer Caspienne qui reçoit plusieurs fleuves.

Au N. du *Soudan* oriental est l'EMPIRE DE BOURNOU, dont les villes principales sont *Engornou*, la plus considérable; *Bournou* ou *Birnie*, qui en est la capitale; *Kouka*, résidence ordinaire d'un sultan qui reconnaît le souverain de *Bournou* comme suzerain.

A l'E. est le royaume de FOUR ou le DARFOUR, formé de plusieurs oasis très-fertiles, et dont COBBÉ est la capitale.

Les principales productions du *Soudan* sont, outre celles que nous avons remarquées dans la *Sénégalie*, du maïs, du riz, des dattes, des bananes, des gommés et des gourous, espèce de noix très-recherchée.

Parmi les animaux on remarque des éléphants, des autruches, des girafes, etc. Le fer est la principale richesse métallique.

5. Guinée septentrionale.

577. La *Sénégalie* et le *Soudan* occidental sont bornés au S. par les monts de *Kong*, qui les séparent de la GUINÉE SEPTENTRIONALE, appelée aussi OUANKARA, contrée très-fertile, quoique exposée à la chaleur la plus intense de la zone torride (48), mais qui, comme dans la *Sénégalie*, est tempérée par des pluies périodiques. Cette contrée, où règne la plus riche et la plus forte végétation, est encore bien peu connue, quoique ses côtes soient couvertes d'établissements européens.

Elle possède presque toutes les productions des tropiques (33 et 40). Ses hautes herbes recèlent des éléphants, d'énormes serpents connus sous le nom de boas, qu'on trouve aussi en quantité dans les forêts, infestées par d'autres bêtes féroces. Ses mines d'or ont souvent excité, mais sans fruit, l'avidité des Européens.

En suivant la côte de cette riche contrée, on voit au N. la colonie importante de SIERRA-LEONE, qui appartient aux Anglais, et dont le chef-lieu est FREETOWN (ville libre). Leurs possessions s'étendent au S., où l'on remarque *Kingston*, *Cherbro*, *Cap-Corse*, sur la côte d'Or, et beaucoup de forts. Les Danois, les Hollandais et les Espagnols y ont aussi quelques établissements.

Au S. de la côte de Sierra-Leone est celle des GRAINES, du POIVRE ou de la MALAGUETTE, ainsi nommée à cause d'une espèce de poivre qui y croît en abondance.

Puis, doublant le cap des *Palmes*, on entre dans le golfe de *Guinée* pour suivre la côte d'IVOIRE ou des DENTS, la côte d'OR et celle des ESCLAVES, dont le nom indique suffisamment le commerce qui s'y fait.

La traite, ou le trafic des esclaves, maintenant prohibée par des lois sévères chez les grandes nations civilisées, ne se fait plus que clandestinement.

Les villes remarquables de l'intérieur sont : COUMASSIE, très-peuplée et capitale de l'empire d'ACHANTI, aujourd'hui très-puissant, et remarquable par les mœurs de ses habitants les Achantins ; *Abomey*, capitale du royaume de *Dahomey* ; *Benin*, capitale de celui du même nom, et qui, comme le précédent, est bien déchu.

Au N. de ces deux royaumes est celui des *Ayos* ou *Eyos*, nation belliqueuse et très-redoutée, dont le roi de *Dahomey* et dix autres souverains sont aujourd'hui tributaires.

Passant du golfe de *Benin* à celui de *Biafra*, on suit la côte de CALABAR, où se trouve l'embouchure du *Niger*, qui est connu dans cette contrée sous le nom de *Kouara* ou *Quorra*. C'est à deux intrépides voyageurs, les frères Lander, qu'on doit cette précieuse découverte.

A cette côte succède celle de GABON jusqu'au cap

Lopez, au
Thomas et
de *Fernan*
ont pris po
des noirs.

578. Au
depuis le c
Ses côte
connues. L
à 89 myri
sa brillant

Les pro
que celles
est moins f
variées ; le

Parmi le
le *Zaire*
situé à l'E
inconnu. L
codilles et

Cette v
coup d'éta
nombre c
généralen
mais belli
ont civilis

Les pa
d'ANGOLA
sur la côte

Les vi
l'Angola
trée ; le c
que les P
tation.

Parmi
qui s'éte
capitale,
royaume

Lopez, au N.-O. duquel sont les îles fertiles de *Saint-Thomas* et du *Prince*, aux Portugais, et au N. celle de *Fernando-Po*, à l'*Espagne*, mais dont les Anglais ont pris possession sous le prétexte d'empêcher la traite des noirs.

6. Guinée méridionale.

578. Au S.-E. s'étend la GUINÉE MÉRIDIONALE OU CONGO, depuis le cap *Lopez* jusqu'au delà du cap *Négro*.

Ses côtes, brûlantes et peu fertiles, sont seules bien connues. L'intérieur, que les indigènes disent s'étendre à 89 myriamètres, est remarquable par sa population et sa brillante et prodigieuse végétation.

Les productions sont à peu de chose près les mêmes que celles de la *Guinée septentrionale*; mais la chaleur y est moins forte, surtout dans l'intérieur, et les plantes plus variées; les fleurs y sont surtout fort belles.

Parmi les nombreux cours d'eau qui l'arrosent, on cite le *Zaire* ou *Congo*, qu'on dit sortir du lac *Aquilunda*, situé à l'E., et la *Coanza*, dont le cours supérieur est aussi inconnu. Les rives de ces fleuves sont infestées par des crocodiles et des hippopotames.

Cette vaste région, sur la côte de laquelle il y a beaucoup d'établissements portugais, est divisée en un grand nombre d'Etats indépendants, dont les habitants sont généralement idolâtres et d'une intelligence très-bornée, mais belliqueux, à l'exception de ceux que les Portugais ont civilisés.

Les pays qui leur sont soumis sont les royaumes d'ANGOLA et du BENGUELA, avec leurs dépendances, soit sur la côte du CONGO PROPRE, au N., soit dans l'intérieur.

Les villes principales sont : LOANDA, belle ville de l'*Angola*, et qui est la capitale portugaise de cette contrée; le chef-lieu du *Benguéla* en porte le nom : c'est là que les Portugais envoient leurs condamnés à la déportation.

Parmi les Etats indépendants on remarque le LOANGO, qui s'étend jusqu'à l'embouchure du *Zaire*, et dont la capitale, de même nom, est assez commerçante; et le royaume de CONGO, entre le *Loango* et l'*Angola*; c'est le

plus important de cette partie de l'*Afrique*, et celui où les Portugais ont répandu avec le plus de succès les lumières du christianisme ; SAN-SALVADOR, situé sur une montagne, dans une des plus belles et des plus heureuses situations du monde, en est la capitale : c'est la résidence du roi.

Parmi les nations de l'intérieur nous pouvons signaler les habitants d'*Anziko*, vers le *Zaire* supérieur ; le royaume des *Molouas*, très-puissant, dont la capitale, *Yanvo*, est une très-grande ville, bien peuplée et bien bâtie ; ceux de *Bomba* et de *Sala*, non moins prépondérants, et dont les capitales sont *Bomba* et *Missel*.

Les Nègres les plus redoutables par leur férocité sont ceux d'*Humé*, de *Cancobella* et de *Ginga*.

De hautes montagnes bornent cette contrée au S. et à l'E. Au S. elles portent le nom de monts de *Cristal*. Le plateau de *Dembo*, à l'E., paraît être le point le plus élevé ; le mont *Muria* a 1 950 à 2 300 mètres.

A l'O. du cap *Négro* et à 222 myriamètres du continent, est l'île *Sainte-Hélène*, aux Anglais, lieu d'exil de Napoléon, qui y mourut le 5 mai 1821, âgé de près de 52 ans.

7. Cimbébasie.

579. Au S. du *Congo* est la CIMBÉBASIE, dont la côte, dominée par des rochers et des collines de sable, paraît inhabitée.

Ce pays doit son nom aux Cimbébas, peuplade de l'intérieur.

Côte méridionale.

I. Gouvernement du Cap.

580. La côte occidentale de l'*Afrique* se termine par le GOUVERNEMENT DU CAP, colonie très-importante, que les Hollandais ont cédée aux Anglais.

Ce pays est célèbre par ses productions végétales, qui sont aussi variées que nombreuses, et surtout par ses fruits et ses excellents vins ; celui de *Constance* est le plus recherché.

Au S. d
projette le
la premiè
parcourut
et arriva à

La parti
par une ha
qui s'éten
montagne

La Hot
les Hotte
plades er
gourmand

Les pre
les autres
tiaux, et

La parti
inabordab
celui des
détour.

581. A
l'océan I
où l'on n
dépend d
en maïs
en fer et
autres p
essentièl
la *Hotte*
ville bien

Les Ca
la couleur
biles à la
générale

Au S. de la ville du CAP, qui en est la capitale, se projette le célèbre cap de *Bonne-Espérance*, doublé pour la première fois en 1497 par Vasco de Gama, qui parcourut la côte orientale de l'*Afrique* jusqu'à *Mélinde*, et arriva à *Calicut*, sur la côte de *Malabar*, en *Asie*.

La partie septentrionale de ce gouvernement est bornée par une haute chaîne de montagnes, les monts *Nieuwveld*, qui s'étendent dans l'intérieur, où ils forment au S.-O. la montagne de la *Table*.

2. Hottentotie.

La HOTTENTOTIE, qui s'étend au N., est habitée par les Hottentots, les Bojesmans et les Namaquas, peuplades errantes, généralement livrées à la paresse, à la gourmandise et à l'ivrognerie.

Les premiers surtout sont remarquables par leur apathie; les autres s'adonnent à la chasse et aux soins de leurs bestiaux, et commencent à être éclairés par des missionnaires.

La partie méridionale, baignée par l'*Océan Austral*, est inabordable vers l'O., à cause d'un immense banc de sable, celui des *Aiguilles*, qui oblige les vaisseaux à faire un grand détour.

34^e Leçon. — Côte orientale.

1. Cafreterie propre.

581. A l'E. du gouvernement du Cap on entre dans l'*Océan Indien* pour suivre la côte orientale de l'*Afrique*, où l'on remarque d'abord la fertile côte de NATAL, qui dépend de la CAFRETERIE PROPRE, pays riche en pâturages, en maïs, en millet, en cannes à sucre, en cotonniers, en fer et en sable d'or, dont l'intérieur est occupé, entre autres peuplades, par les Betjouanas, qui diffèrent essentiellement sous plusieurs rapports des habitants de la *Hottentotie*, leurs voisins; leur capitale est *Likatou*, ville bien peuplée.

Les Cafres n'ont guère de rapport avec les Nègres que par la couleur: ils sont animés par la galeté et la vivacité; habiles à la chasse, ils sont fort industrieux, courageux, mais généralement pacifiques.

La peuplade la plus puissante est celle des *Tamboukis*, dont le chef réside à *Zoula*.

Au N. de cette côte est le golfe de *Lorenzo-Marquez*, où débouchent plusieurs fleuves qui découlent des monts *Lupata*, longue chaîne très-riche en or, que les Cafres nomment l'*Epine du monde*. Sur la côte on remarque le fort *Natal*, aux Anglais, qui commencent à y fonder une colonie.

2. Gouvernement de Mozambique.

582. A la côte de *Natal* succède celle de *SOFALA*, pays fertile, mais malsain, qui dépend du GOUVERNEMENT DE MOZAMBIQUE, aux Portugais, et qui, autrefois renommé pour son or, ne rapporte aujourd'hui que de l'ivoire, de l'ambre et des perles. *Sofala*, réduit à l'état de village, en est le chef-lieu.

Après avoir doublé le cap des *Courants*, on entre dans le canal de *Mozambique*, qui sépare le continent de l'île immense de *Madagascar*, très-montagneuse au centre, et remarquable par la variété de son climat et les mœurs de ses habitants, les *Madécasses*, qui forment un grand nombre de nations souvent en guerre entre elles, parmi lesquelles on distingue les *Ovas*.

Cette île, dont la longueur est de 155 myriamètres, est fort bien arrosée à l'E. et à l'O., et très-abondante en riz et en maïs, en très-beau lin, en cannes à sucre, en tabac et autres plantes de l'*Afrique* et de l'*Asie* : elle en possède en outre un grand nombre qui lui sont particulières. L'insalubrité de l'air a toujours nu à des établissements que les Européens ont cherché à y former.

La plupart des *Madécasses* se gouvernent en république, à l'exception de trois peuples soumis à des rois.

A l'E. sont les îles *MASCAREIGNES*, parmi lesquelles on remarque l'île de *France*, aux Anglais, qui la nomment *Maurice*, et l'île *Bourbon*, qui produit d'excellent café et appartient aux Français : *Port-Louis* est la capitale de la première, et *Saint-Denis*, celle de la seconde.

Les Français, outre quelques établissements qu'ils

ont fondé
core la p
583.

depuis l
du Zam
aux mor
par ses
C'éta
conquis
ment d
Maravis
encore l
nom, e
le Chic
des min
quer un

Ses f
nombre
de com
beaucou
mouts
grande
Les h
stature

La c
ville d

584
fertiles
est An
au N.
AMIRAL
dont A
cipale
de l'A
serte,

585
cien r

ont fondés au S. et à l'E. de *Madagascar*, possèdent encore la petite île *Sainte-Marie*, au N.-E.

583. Sur la côte du continent, l'espace qui s'étend depuis la *Casrerie propre*, au S., jusqu'à l'embouchure du *Zambèze* ou *Couama*, au N., fleuve dont la source est aux monts *Lupata*, fait partie du MONOMOTAPA, célèbre par ses mines d'or, et dont ZIMBAOË est la capitale.

☞ C'était autrefois un puissant empire ; mais aujourd'hui, conquis par des peuplades voisines et presque entièrement démembré, il appartient en grande partie aux Maravis, dont le chef siège à *Zimbaôé*. On y remarque encore le *Manica*, royaume dont la capitale porte le même nom, et qui est riche en or, en ivoire et en bestiaux, et le *Chicova*, état industriel, dont les habitants exploitent des mines d'argent, de cuivre et de fer, et savent fabriquer un excellent acier.

Ses forêts, qui sont considérables, recèlent un grand nombre d'éléphants, dont les dents sont un important objet de commerce avec les Portugais, qui tirent aussi de ce pays beaucoup d'or, dont les mines les plus abondantes sont aux monts *Foura* ; les eaux de la *Manzora* charrient une grande quantité de paillettes d'or.

Les habitants sont Caïres, et se distinguent par leur haute stature et leur forte constitution.

La capitale du gouvernement de MOZAMBIQUE est une ville de même nom, dans une petite île.

584. Au N. du canal de *Mozambique*, on visite les fertiles et charmantes îles COMORES, dont la principale est *Anjouan*, résidence d'un prince arabe ; et, laissant au N.-E. les archipels anglais des SEYCHELLES et des AMIRANTES, riches en cocotiers et en arbres précieux, et dont *Mahé*, bien peuplée et bien cultivée, est l'île principale. on suit jusqu'au cap *Guardafui*, le plus oriental de l'*Afrique*, une longue côte généralement aride et déserte, surtout vers le N., et qui comprend plusieurs Etats.

3. Zanguebar.

585. Au S. est le ZANGUEBAR, où l'on remarque l'ancien royaume de MELINDE, soumis autrefois aux Portu-

gais, et dépendant aujourd'hui de l'imam arabe de *Mascate*, qui s'est aussi emparé de l'île voisine de *Zanzibar*, et dont la capitale, *MELINDE*, jadis si belle et si florissante, est maintenant à peu près ruinée.

Viennent ensuite la république de *BRAVA* et le royaume inhospitalier de *MAGADOXO*, dont les capitales portent les mêmes noms.

Toute cette côte, au N. de laquelle est celle d'*AJAN*, aride et déserte, est habitée par des tribus d'Arabes, les *Somaulis*, adonnés à la navigation et au commerce.

586. Au N.-E. du cap *Guardafui*, laissant l'île de *Socotora*, on entre dans le golfe d'*Aden*, qui baigne la côte d'*ADEL*, dont les habitants, continuellement en guerre avec les Abyssins, ont pour ville principale *ZEILAU*, au fond du golfe, où ils font le commerce d'or, d'ivoire, de myrrhe et de cire. Cette ville a été la première capitale du royaume d'*ADEL*. La capitale des habitants de cette côte, qui sont mahométans, est aujourd'hui *Hourrou*, dans l'intérieur; c'était naguère *Aucagurel*.

587. A l'O. court, jusque vers le centre de l'*Afrique*, la haute chaîne des monts *El-Kamar* ou de la *Lune*, au S. desquels habitent les *Gallas*, nation guerrière et puissante, implacable ennemie des Abyssins, auxquels elle a déjà enlevé une grande partie de leurs provinces méridionales.

La partie intérieure de l'*Afrique*, que ses déserts et la férocité de ses habitants rendent inexplorable, est généralement, mais improprement, désignée sous le nom de *CAFRIÈRE*.

4. Abyssinie.

588. Passant le détroit de *Bab-el-Mandeb*, on entre dans la mer *Rouge* en longeant la côte de l'*ABYSSINIE*, pays célèbre par ses productions, les mœurs de ses habitants et les vicissitudes qu'il a éprouvées.

Ses principales productions végétales sont : le papyrus, qui fournissait l'ancien papier des Égyptiens; l'arbre dont la gomme odoriférante porte le nom de myrrhe; le vansey, dont les fleurs amoncelées sont d'une blancheur éclatante;

le café,
les prod
particul
Parin
grand n

Cette
pluies,
ou fleu
S. du l

Aujc
l'ABYSS
des ar
villes r
d'*Amh*
par les
et indu
précéd
admire
au N.
import

Les
Le ch
encore

589
ainsi c
sines
butain

Les
fleuve
de ce
cienn
aussi
comm
Egyp
de D
fois s
misé

le caféier et d'autres arbres précieux. Pour la nourriture, les produits sont le blé, le maïs, l'orge, le dourra et le stoff, particulier à l'*Abyssinie* et dont on fait d'excellent pain.

Parmi les animaux, qui sont multipliés, on remarque un grand nombre d'hyènes, qui font des ravages effroyables.

Cette contrée, très-montagneuse et sujette à de longues pluies, est principalement arrosée par le *Bahr-el-Azrak* ou fleuve *Bleu* (*Nil d'Abyssinie*), qui prend sa source au S. du lac *Dembéa*, qu'il traverse.

Aujourd'hui envahie et démembrée par les Gallas, l'ABYSSINIE n'a que des bornes fixées par le sort incertain des armes. Elle est divisée en plusieurs Etats, dont les villes remarquables sont : GONDAR, capitale du royaume d'*Amhara* et de l'ABYSSINIE : elle est maintenant occupée par les Gallas ; *Adova* ou *Adouéh*, ville commerçante et industrielle du royaume de *Tigré*, au N.-E. de la précédente, et près de laquelle est *Axoum*, où l'on admire de nombreux monuments antiques ; *Massouah*, au N.-E., ville maritime, dans l'île de même nom, et importante par son commerce.

Les Abyssins professent généralement le mahométisme. Le christianisme, qui chez eux a été très-florissant, y est encore suivi, mais presque entièrement dénaturé.

5. Nubie.

589. Au N. de l'*Abyssinie* se trouve la NUBIE, qui, ainsi que l'*Egypte*, n'est fertile que dans les parties voisines du *Nil* et des rivières, et qui est aujourd'hui tributaire de l'*Egypte*.

Les villes principales sont : *Sennaar*, au S., sur le fleuve *Bleu*, et qui était naguère le centre du commerce de cette contrée ; *Chendy*, sur le *Nil*, au N. de l'ancienne île de *Méroé*, si célèbre dans l'antiquité : c'était aussi, avant l'invasion des Egyptiens, une ville très-commerçante ; MARAKAH, ville nouvelle, fondée par les Egyptiens, sur le *Nil*, et la plus considérable du pays de *Dongolah*, dont l'ancienne capitale, *Dongolah*, autrefois si grande et si riche, n'est plus aujourd'hui qu'un misérable village.

Le *Nil*, dont la source a été longtemps mystérieuse, sort des monts de la *Lune* sous le nom de *Bahr-el-Abiad* ou fleuve *Blanc*, traverse plusieurs pays de Nègres, arrose la partie orientale du *KORDOFAN*, entre dans la *NUBIE*, et au N. de *Sennaar*, mêle ses eaux à celles du *Bahr-el-Azrak* pour prendre alors le nom de *Nil*.

La côte orientale de l'*Egypte*, où l'on ne distingue que la ville de *Cosséir*, commerçante en café et en épiceries, et dont le port sert de communication entre l'*Egypte* et l'*Arabie*, n'offre qu'un pays aride jusqu'à l'extrémité du golfe de *Suez*, qui en est la partie la plus septentrionale, et que l'isthme de même nom sépare de la *Méditerranée*.

Cet isthme, qui a 12 myriamètres d'étendue, est couvert de dunes et de sables mouvants. S'il pouvait être rompu, les communications entre l'*Europe* et l'*Asie* seraient infiniment plus faciles; mais jusqu'à présent les essais ont toujours été infructueux; il paraît même que cela est impossible.

590.
monde,
dont cep
celles du
aborda s
Améric V
européen
vement l

Formé
est un va
et est sou
ment hu

Lors d
d'*Indes*
de là se
d'*Indiens*

Elle a
sucre. le
quinquin
d'excell
Nous dev
qui y cro
néral n'y
il y a aus

591.
dental,
l'*Océan*
mers ou
Amérique
au S. el
à l'O. p
rique se
meille o
Son é
Bonifa

AMÉRIQUE.
35^e Leçon.

590. L'AMÉRIQUE, la plus grande des parties du monde, doit son nom au Florentin Améric Vespuce, dont cependant les découvertes ne firent que suivre celles du Génois Christophe Colomb, qui le premier aborda sur cette terre, en 1492, cinq années avant Améric Vespuce. Subjuguée d'abord par quelques nations européennes, elle a vu leurs colonies secouer successivement le joug et conquérir enfin leur indépendance.

Formée de deux grandes presqu'îles entre lesquelles est un vaste archipel, elle s'étend dans toutes les zones et est soumise à tous les climats. Son sol est généralement humide et d'une extrême fécondité.

Lors de sa découverte, elle fut désignée sous le nom d'*Indes occidentales*, qu'on lui donne encore quelquefois : de là ses indigènes incivilisés prennent le nom général d'Indiens.

Elle abonde en végétaux précieux, tels que la canne à sucre, le tabac, le café, le cacao, la vanille, des épices, le quinquina et autres plantes médicinales, l'indigo, le coton, d'excellents fruits, les bois de teinture et d'ébénisterie. Nous devons à cette contrée la culture de la pomme de terre, qui y croît naturellement. Le règne animal et le règne minéral n'y sont pas moins riches. L'or et l'argent y abondent ; il y a aussi des mines de pierres précieuses.

591. Ses bornes sont : au N., l'*océan Boréal occidental*, encombré d'immenses lits de glaces ; à l'E., l'*océan Atlantique occidental*, qui vers le N. forme les mers ou baies de *Baffin* et de *Hudson*, et, entre les deux *Amériques*, la mer des *Antilles* et le golfe du *Mexique* ; au S. elle est bornée par l'*océan Austral occidental*, et à l'O. par l'*océan Oriental*, qui forme au S. de l'*Amérique septentrionale* le golfe de *Californie* ou mer *Vermeille* ou de *Cortez*.

Son étendue, du N. au S., est de 4 555 myriamètres.
Boniface. *Geographie.*

De hautes montagnes volcaniques en longent la côte occidentale : ce sont la *Cordillère* ou chaîne des *Andes*, dans l'*Amérique méridionale*, et les monts *Rocheux*, dans la *septentrionale*; le versant oriental de ces chaînes donne naissance à la plupart des fleuves qui arrosent l'*Amérique*. A l'E. de celle du N. s'étendent les monts *Alléghany* ou *Apalaches*.

Parmi les fleuves de l'*Amérique méridionale* on remarque l'*Orénoque*, dont le cours circulaire est de 222 myriamètres, et dont les bords sont délicieux, mais infestés par des caïmans; le grand fleuve des *Amazones*, qui, après un cours de plus de 444 myriamètres, se jette, ainsi que l'*Orénoque*, dans l'*Océan Atlantique*, après s'être grossi d'un très-grand nombre de rivières, dont la principale est la *Madeira*.

Le principal fleuve de l'*Amérique septentrionale* est le *Mississipi*, qui, grossi par le *Missouri*, l'*Ohio* et l'*Arkansas*, va se jeter dans le golfe du *Mexique*, après un cours de plus de 667 myriamètres, à compter de la source du *Missouri*. Au N.-E. est le large fleuve *Saint-Laurent*, par lequel les eaux de cinq lacs s'écoulent dans l'*Océan Atlantique*.

Amérique septentrionale.

I. Terres arctiques.

592. En parcourant, du N. au S., les contrées de l'AMÉRIQUE SEPTENTRIONALE, on trouve à l'O. l'AMÉRIQUE RUSSE, au N. de laquelle est le cap *Glacé*; il s'y fait un grand commerce de pelleteries, surtout dans les îles qui en dépendent, et parmi lesquelles on remarque l'archipel des *Aléoutiennes*, qui s'étend au S. de la mer de *Béring*, depuis la presqu'île d'*Alaska* jusqu'à l'*Asie*.

Au S. de cette contrée est le mont *Saint-Elie*, volcan très-élevé, le plus haut point de l'*Amérique septentrionale*.

1. Ceci n'est pas une erreur, mais un fait reconnu et qu'il est facile de vérifier.

Trav
au N.
franchi
vis au S
du Gro
mousse

Les h
cipalem
breux s
désert,

A l'E
déjà dé

593
au S.-
quise p
geur d

A l'E
d'Hud
cupe u

Au
les Alg
Nouve
et rig
étendu
du mo
qui se

Céd
fertile
légum
merce
renfer

Des
surtou
habita

Au
les pl

Traversant à l'E. de vastes régions glacées , limitées au N. par la mer *Polaire* et le détroit de *Lancastre*, et franchissant le *Cumberland*, ainsi que le détroit de *Davis* au S. de la mer de *Baffin*, on arrive à la presqu'île du *Groenland*, pays dont la seule verdure consiste en mousse et en bruyères.

Les habitants s'adonnent à la chasse et à la pêche, principalement à celle des baleines. Ces animaux sont très-nombreux sur ces bords glacés, ainsi qu'au *Spitzberg*, archipel désert, situé au N.-E. dans l'*océan Boréal*.

A l'E. du *Groenland* est l'*Islande*, que nous avons déjà décrite (443).

2. Nouvelle-Bretagne.

593. Au S. on double le cap *Farewell*; et, se dirigeant au S.-O., on aborde dans la NOUVELLE-BRETAGNE, conquise par l'*Angleterre*, et qui s'étend dans toute la largeur de ce continent.


A l'E. est le *Labrador*, baigné au N. par le détroit d'*Hudson*, et à l'O. par la mer de même nom, qui occupe une vaste étendue dans l'intérieur.

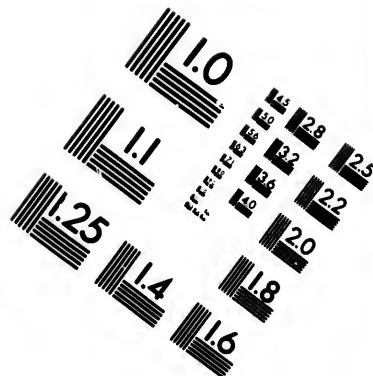
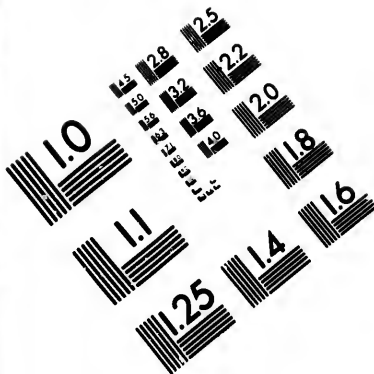
Au S. le CANADA, autrefois habité par les Iroquois et les Algonkins, est la province la plus remarquable de la *Nouvelle-Bretagne*, par son climat alternativement chaud et rigoureux, ses productions et sa population. Plus étendu que la *France*, c'est un des plus beaux pays du monde. Il est sillonné par de nombreuses rivières, qui se jettent dans le fleuve *Saint-Laurent*.

Cédé par la *France* à l'*Angleterre* en 1763, ce pays, fertile surtout au S. et à l'O., abonde en blé, en excellents légumes et en arbres précieux; il s'y fait un grand commerce de pelletteries, surtout de peaux de castor. Ses forêts renferment des ours, des élans et des serpents à sonnettes.



Des villes et des villages se sont élevés en grand nombre, surtout au bord des lacs et des rivières, et la plupart de ses habitants jouissent de tous les avantages de la civilisation.

Au S. il est borné par cinq grands lacs d'eau douce, les plus beaux du monde, et qui communiquent l'un





**IMAGE EVALUATION
TEST TARGET (MT-3)**



**Photographic
Sciences
Corporation**

23 WEST MAIN STREET
WEBSTER, N.Y. 14580
(716) 872-4503

1.5
2.0
2.5
3.2
4.0
5.0
6.3
8.0
10.0
12.5
16.0
20.0
25.0
31.5
40.0
50.0
63.0
80.0
100.0

10
12.5
16.0
20.0
25.0
31.5
40.0
50.0
63.0
80.0
100.0

dans l'autre. Le *Niagara*, qui réunit le lac *Erié* au lac *Ontario*, y forme une célèbre cataracte; et le lac *Supérieur*, au N.-O., est le plus grand que l'on connaisse.

Du lac *Ontario*, le plus oriental, sort le large fleuve *Saint-Laurent*, dont les rives offrent un aspect délicieux, et qui, traversant le *CANADA*, se jette dans le golfe de même nom par un immense estuaire.

Sur ce fleuve sont *QUÉBEC*, capitale du *BAS-CANADA*, dans une situation ravissante; au S.-O., *Montréal*, plus considérable que la première, par sa population et son commerce.

Ces deux villes et les lieux voisins du fleuve, dans l'espace qui les sépare, renferment un grand nombre de Français.

La partie du S.-O., baignée par les lacs, forme le *HAUT-CANADA*, dont les villes principales sont *York*, à l'extrémité occidentale du lac *Ontario*, siège du gouvernement, et *Kingston*, ville commerçante, remarquable par son port et ses chantiers de construction.

À l'E. du *Canada* est la *NOUVELLE-ÉCOSSE*, presque située entre la baie de *Fundy* et le golfe *Saint-Laurent*. Sa capitale, *HALIFAX*, a un excellent port sur l'*Océan Atlantique*.

Ce pays montagneux n'est fertile que vers le S.-O.

Au N.-E. est l'île de *Terre-Neuve* dont les chiens sont si estimés, et au S. et à l'E. de laquelle s'élèvent plusieurs bancs de sable dont le principal s'étend à une grande distance au S.-E.

On y trouve une énorme quantité de morues, dont la pêche est l'objet d'un grand commerce et fournit à presque toute l'*Europe* une branche importante de consommation.

Parmi les villes qu'on y a élevées est *Saint-John*, capitale, qui, ainsi que les autres, est fréquentée pour ses pêcheries.

Le gouvernement des provinces orientales de la *Nouvelle-Bretagne* est représentatif; les habitants y professent la religion catholique ou le protestantisme.

La p
pendan
est lim
marque
couver.

Les
sont les
nombre
pays,

3. É

594.

UNIS,
du No
trefois
dépend
ses im
cours
que les
d'énor
septent
Domin
monts
Rochet
Orient

Les
et 1 di

Par
orient
par sa
du N.
très-co
tous l
rique
littéra
teur d
tonner
impor
dustri

La partie occidentale, habitée par des nations indépendantes, renferme une grande quantité de lacs; elle est limitée par l'*Océan Oriental*, dans lequel on remarque, près de la côte, l'archipel de *Quadra et Vancouver*.

Les principaux habitants de la partie septentrionale sont les *Eskimaux* et les *Knistenaux*. Les premiers, plus nombreux, s'adonnent à la pêche et à la chasse. Leur pays, très-froid et stérile, est arrosé par le *Mackensie*.

3. États-Unis ou Confédération Anglo-Américaine.

594. Au S. de la *Nouvelle-Bretagne* sont les **ÉTATS-UNIS**, la première et la mieux constituée des républiques du *Nouveau-Monde*. Cette riche et fertile contrée, autrefois soumise à l'*Angleterre*, et qui a conquis son indépendance depuis 1783, est arrosée par le *Mississipi*, ses importants affluents, et beaucoup de canaux, parcourus par de nombreux bateaux à vapeur qui, ainsi que les chemins de fer, mettent en correspondance, et à d'énormes distances, les principales villes de l'*Amérique septentrionale*. De grands lacs la séparent du *Canada*. Dominée à l'E. par les monts *Alléghany*, à l'O. par les monts *Colombiens*, qui font partie de la chaîne des monts *Rocheux*, elle s'étend de l'*Océan Atlantique* à l'*Océan Oriental*.

Les *Etats-Unis* sont divisés en 26 États, 3 territoires et 1 district fédéral.

Parmi les nombreuses villes situées dans la partie orientale, qui l'emporte de beaucoup sur l'occidentale par sa population et sa civilisation, on remarque, du N. au S., *Boston*, capitale du *Massachusetts*, ville très-commerçante, dont les relations s'étendent dans tous les pays du globe, et l'une des premières de l'*Amérique* par son port, ses édifices et ses établissements littéraires: c'est la patrie du célèbre *Franklin*, législateur de ce pays, et à qui l'on doit l'invention du paratonnerre. Au S.-O., *New-York*, ville maritime, importante par sa population, son commerce, son industrie et son haut degré de civilisation; *Philadelphie*,

très-belle ville manufacturière, près de l'embouchure de la *Delaware*, et la plus grande de la PENSYLVANIE, ainsi nommée de Guillaume Penn, fondateur de la secte des quakers; *Baltimore*, grande et belle ville du MARYLAND, au N.-O. de la baie de *Chesapeake*, dont les environs sont riches en blé, en tabac renommé et en fer.

WASHINGTON, capitale de la république, dans le district fédéral de COLUMBIA, sur le *Potomac*; c'est là que se tient le congrès: cette ville doit son nom à l'illustre général libérateur de son pays.

Richmond, sur le *James*, près d'une baie, et qui fait un grand commerce d'exportation des produits de son industrie: cette ville est le chef-lieu de la VIRGINIE, fertile, surtout à l'E., en blé, en riz, et en tabac très-estimé; *Charleston*, qui possède une belle rade et un bon port, est la ville la plus importante de la CAROLINE DU SUD; *Savannah* est un port très-commerçant de la GEORGIE.

Le N., couvert de forêts, fournit abondamment des bois de construction, et la partie cultivée produit du blé, du riz, de l'indigo, et surtout du coton d'excellente qualité, dont il se fait un grand commerce.

La presque île des FLORIDES, qui s'étend au S., sépare l'*Océan Atlantique* du golfe du *Mexique*. Ce territoire ne renferme aucune ville remarquable; mais, depuis sa réunion aux *Etats-Unis*, il a éprouvé d'importantes améliorations.

Son sol, couvert de marais, de lacs, de plaines sablonneuses et de savanes dépourvues d'arbres, rend le climat humide et malsain: aussi une maladie contagieuse connue sous le nom de fièvre jaune y exerce-t-elle de grands ravages.

A l'O., sur le *Mississipi*, est la *Nouvelle-Orléans*, fondée, sous Louis XV, par des Français qui lui donnèrent le nom du Régent, et cédée aux *Etats-Unis* en 1803. Cette ville commerçante, dont le port est très-fréquenté, est dans un état remarquable de prospérité, malgré les fréquents ravages de la fièvre jaune. C'est la plus importante de la LOUISIANE, pays très-fertile, autrefois à la France, et dont les principales productions sont le

coton
mens
danc

Re
Miss
par c
du fl
miné

Au
le N
d'Or
et de
A
prod
mon

Le
nom

A
cont

L
sont
à un
Siou
Mis

A
mon
Col
tent
ces
Cho
non

L
cha
gou
réu
non
den
de
der

coton, le riz et la canne à sucre. Le sol est couvert d'immenses prairies, et l'on y récolte des fruits en abondance.

Remontant le *Mississippi*, près de son confluent avec le *Missouri*, on voit *Saint-Louis*, ville florissante, fondée par des Français dans l'Etat du MISSOURI, où les bords du fleuve sont très-fertiles, et dont le S. est riche en minéraux.

Au S.-E. le *Mississippi* reçoit l'*Ohio*, qui s'étend vers le N.-E. jusqu'aux monts *Alléghany*, et arrose les Etats d'OHIO et d'INDIANA, où s'étendent d'immenses forêts, et dont la partie cultivée est très-fertile.

Au S. des précédents est celui de KENTUCKY, où l'*Ohio* produit des inondations périodiques, et dont le sol, montagneux au N.-E., est d'une grande fertilité.

Le S. possède d'excellents pâturages, où l'on élève de nombreux bestiaux.

Au N. et à l'O. s'étendent jusqu'à l'*Océan* de vastes contrées habitées par des peuples incivilisés.

Les principaux sont : les Illinois, dont plusieurs tribus sont encore anthropophages, et qui ont donné leur nom à une rivière, un des affluents du *Mississippi*; à l'O., les Sioux, les plus belliqueux de tous; au S., au delà du *Missouri*, les Osages, braves et hospitaliers.

A l'extrémité occidentale, le pays compris entre les monts *Colombiens* et l'*Océan* est désigné sous le nom de COLUMBIA ou OREGON. Les principales tribus qui l'habitent sont les Têtes-Plates, ainsi nommés parce que ces naturels aplatissent la tête de leurs enfants, et les Chochores ou Indiens-Serpents, plus guerriers et aussi nombreux que les précédents.

Les Etats de la CONFÉDÉRATION ANGLO-AMÉRICAINNE ont chacun leur administration particulière, composée d'un gouvernement électif et d'une chambre législative. Leur réunion forme une république fédérative désignée sous le nom d'ÉTATS-UNIS ou UNION. Les affaires générales se décident dans un congrès composé d'un sénat et d'une chambre de représentants. Le pouvoir exécutif est confié à un président et à un vice-président élus pour quatre ans.

La plus grande liberté de conscience règne aux *Etats-*

Unis, et l'on y trouve, outre les principales religions, un grand nombre de sectes différentes ; mais le protestantisme y est le plus généralement répandu. La langue anglaise y est devenue le langage national.

4. Mexique ou Confédération Mexicaine.

595. Situé au S.-O. des *Etats-Unis*, le MEXIQUE, célèbre par ses richesses et les malheurs dont elles furent la cause, occupe toute la largeur du continent, qui se rétrécit considérablement dans la partie méridionale.

Il est traversé dans toute sa longueur par la *Cordillère*, peu élevée au S.-E., où il est borné par le GUATEMALA.

Ce pays, naguère soumis à l'*Espagne*, après une lutte de 14 ans, s'est constitué en république fédérative en 1824, à l'exemple des *Etats-Unis*, et est divisé en 19 Etats, 1 district fédéral dont MEXICO est la capitale, et 4 territoires.

La religion catholique y est généralement professée, et les habitants ont conservé le langage de l'ancienne métropole. De longues et cruelles guerres civiles désolent cette riche contrée.

Le climat en est varié : sur les pentes de la *Cordillère* règne un printemps perpétuel ; les terres voisines des côtes sont très-fertiles, mais l'air est malsain, et la fièvre jaune y exerce souvent ses ravages.

Beaucoup de parties dans l'intérieur sont arides, et généralement la température est moins chaude dans la région équinoxiale que sa proximité de l'équateur ne pourrait le faire croire.

Ses productions les plus remarquables sont les bananiers, le maïs, qui forment la principale nourriture du peuple, le sucre, la vanille, l'indigo, de nombreuses plantes médicinales, et des bois de teinture. On en exporte aussi beaucoup de cochenille, espèce d'insecte qui sert au même usage. Ses montagnes abondent en or, en argent et en pierres précieuses.

596. Traversant rapidement le NOUVEAU-MEXIQUE, qui occupe la partie septentrionale, arrosée à l'E. par le *rio del Norte* et à l'O. par le *Colorado*, dont le cours se termine au golfe de *Californie*, on trouve à l'O. la pres-

qu'ile
limite
très-fe

Au
le golf
gent ;
se for
frança
dans c
Ces co

Lor
jolie y
située

A l
l'Amé
Pas
la cim
arrive
comm
siège

Au
Etat d
magni

Au
le plu
une t
ment
brité

Au
le gol
à l'O
envir
auqu

Les
un te
l'arre

59
riqu

qu'île de même nom, pays généralement aride, et que limite au N. la NOUVELLE-CALIFORNIE, dont le sol est très-fertile.

Au S.-E. est l'Etat de SAN-LUIS-POTOSI, baigné par le golfe du *Mexique*, et célèbre par ses riches mines d'argent; au N. de ce dernier est le TEXAS, où, en 1815, se forma, sous le nom de *Champ-d'Asile*, une colonie française qui n'a point prospéré, mais où a été érigée dans ces derniers temps une république indépendante. Ces contrées ne renferment aucune ville remarquable.

Longeant la côte au S.-E., on remarque la *Véra-Cruz*, jolie ville, la plus commerçante du *Mexique*; elle est située dans un pays volcanique, et son port est peu sûr.

A l'O. est la *Puebla*, une des plus belles villes de l'*Amérique*, la seconde du *Mexique*.

Passant au N.-O. près du *Popocatepetl*, volcan dont la cime est une des plus hautes du Nouveau-Monde, on arrive à MEXICO, superbe et grande ville, très-riche et commerçante. C'est la capitale de la Confédération et le siège du gouvernement.

Au N.-O. de cette ville est *Quérétaro*, capitale d'un Etat de ce nom, et remarquable par sa situation et la magnificence de ses bâtiments.

Au S.-E., près de l'Océan, *Acapulco*, dont le port est le plus beau du *Mexique*, est une petite ville soumise à une température brûlante. La population est constamment ravagée par des maladies qu'occasionne l'insalubrité de l'air.

Au S.-E., dans la presqu'île de *Yucatan*, qui sépare le golfe du *Mexique* de la mer des *Antilles*, on remarque à l'O. *Campêche*, petite ville commerçante, dont les environs fournissent abondamment du bois de teinture auquel elle a donné son nom.

Les Anglais possèdent dans le S.-E. de cette presqu'île un territoire connu sous le nom de *Balise*, d'une rivière qui l'arrose.

5. Guatémala.

597. Au S.-E. du *Mexique* s'étend, jusqu'à l'*Amérique méridionale*, l'isthme de *Panama*, qui unit les

deux parties du Nouveau Continent. Il est presque entièrement occupé par la république de GUATÉMALA, ou CONFÉDÉRATION DE L'AMÉRIQUE CENTRALE, qui a secoué le joug de l'Espagne en 1821, et qui, en 1824, s'est séparée du Mexique.

Ce pays, divisé en cinq Etats et un district fédéral, est traversé dans toute sa longueur par la *Cordillère*, dont les versants donnent naissance à une grande quantité de rivières.

De nombreux volcans y occasionnent fréquemment de violentes commotions; des pluies abondantes changent périodiquement ses plus petites rivières en torrents, et corrompent l'air, qui est très-chaud, principalement vers la côte de l'Océan.

Le climat, par sa variété, rend ce pays riche en productions de toutes les contrées, et la succession des fruits et des récoltes n'y est pas interrompue par la différence des saisons.

On en exporte abondamment du coton, de la vanille, de l'indigo, du sucre, du café, de la cochenille, du tabac d'excellente qualité, des bois de teinture et des plantes médicinales.

Le règne animal n'y est pas moins riche: les troupeaux sont très-nombreux; les abeilles fournissent en abondance un miel excellent; les rivières et les lacs produisent une grande quantité de poissons, et l'on y trouve presque toutes les espèces de reptiles et de bêtes fauves.

GUATÉMALA, sa capitale, au N.-O., entre l'Océan et une chaîne volcanique, a remplacé l'ancienne ville de même nom, plusieurs fois détruite par des éruptions et des tremblements de terre. Située dans une vallée délicieuse, elle est bien bâtie, et importante par son commerce et son industrie.

Au N.-E., sur le golfe de *Honduras*, est le bourg d'*Omoa*, qui possède le principal port de la république.

Au S.-O., *San-Salvador*, près du volcan de même nom, est une ville industrielle et commerçante.

Au S.-E. *Léon*, jolie ville où se tiennent des marchés considérables, est située à l'extrémité d'un lac qui

comm
Guat
La
mer
indig

Le
gion
natio

59

sépar
lui a
s'éte

divis
sont

Anti
C

Gran

dujt

estir
forti

sept
mon
sur

A

son
plus

l'an
mer

taie
situ

A

ang
pro

le
rhu
Ki
vill

communique à celui de *Nicaragua*, le plus grand du *Guatémala*.

La partie orientale de ce pays, qui s'avance dans la mer des *Antilles*, est occupée par les *Mosquitos*, peuple indigène qui obéit à ses chefs particuliers ou caciques.

Le gouvernement est une république fédérative; la religion catholique y est généralement professée, et la langue nationale est l'espagnol.

6. Antilles.

598. A l'E. du *Guatémala* est la mer des ANTILLES, séparée de l'*Océan Atlantique* par le vaste archipel qui lui a donné son nom, et qui, depuis le golfe du *Mexique*, s'étend au S.-E. jusqu'aux bouches de l'*Orénoque*. Il se divise en trois groupes : les *Grandes-Antilles*, qui en sont les principales; les *Lucayes*, au N., et les *Petites-Antilles*, au S.-E.

Cuba, qui est la plus grande et la plus occidentale des *Grandes-Antilles*, appartient aux Espagnols. Elle produit abondamment du sucre, du café et du tabac très-estimé. Sa capitale est la *Havane*, grande ville bien fortifiée, riche et très-commerçante, située sur la côte septentrionale, où elle offre un des plus beaux ports du monde. On y remarque encore *Puerto-Principe*, aussi sur la côte septentrionale.

Au S.-E. *Haiti* ou *Saint-Domingue*, la seconde par son étendue, a conquis son indépendance, et, après plusieurs révolutions, s'est érigée en république dans l'année 1820. Elle est très-fertile, et fait un grand commerce en sucre, en café, en cacao et en coton. Sa capitale est le *Port-au-Prince*, ville très-commerçante, située au fond d'une baie sur la côte occidentale.

A l'O. est la *Jamaïque*, la principale des possessions anglaises dans les *Antilles*, bien cultivée, et dont les productions les plus importantes sont le sucre, l'indigo, le coton et surtout le café; on y fabrique aussi du rhum très-estimé. La ville la plus commerçante est *Kingston*, sur la côte méridionale. *Spanishtown*, petite ville, est la résidence du gouverneur.

A l'E. de *Saint-Domingue* est *Porto-Rico*, la moins considérable et la plus orientale des *Grandes-Antilles*, et qui appartient à l'*Espagne*. Elle est extrêmement fertile, et produit abondamment la plupart des denrées coloniales, principalement du sucre. La capitale est *Saint-Jean de Porto-Rico*, sur la côte septentrionale, ville très-forte et dont le commerce est florissant.

Les *Lucayes* ou *Bahama*, au N. de *Cuba*, sont les premières terres découvertes par Colomb dans le Nouveau-Monde. Ces îles, au nombre d'environ cinq cents, appartiennent à l'*Angleterre*. Le sol est généralement fertile, et le coton en est la principale production.

Au S.-E. sont les *Petites-Antilles* ou îles du *Vent*, dont les plus importantes sont, du N. au S. :

La *Guadeloupe*, aux Français, d'où l'on exporte en grande quantité du sucre, du café, des liqueurs, du coton et du cacao. Ses villes remarquables sont *la Basse-Terre* et *la Pointe-à-Pitre*, désolées momentanément, en février 1843, par un violent tremblement de terre.

La *Martinique*, également aux Français, et qui fournit abondamment du sucre, du café, du coton, du cacao, et une espèce de rhum connue sous le nom de tafia. Le chef-lieu est LE FORT-ROYAL, siège principal de la station française aux *Antilles*.

Au S. est la *Barbade*, dont la liqueur est recherchée. Sa capitale est *Bridgetown*, jolie petite ville.

Parmi les îles sous le *Vent*, situées près du continent, on remarque *Curaçao*, aux Hollandais, d'où l'on tire une liqueur estimée.

Généralement le sol des *Antilles* est volcanique, et elles sont exposées à de fréquents ouragans, qui y exercent de grands ravages, ainsi que la fièvre jaune, entretenue par un air chaud, humide et malsain.

599
COLOM
avant
républ
teur. L
en pro
temen
guées s

1°
capital
gène,

2°
Quito

3°
racas;

Bor
tique,
Pérou
pays e
et leur
sées e

Cett
en mé
merça

Les
quina
précie

Le
native
transi
jaune
ment

600
étroit
n'offr

36^e Leçon. — Amérique méridionale.

I. Colombie ou États-Unis du sud.

599. Au N. de l'AMÉRIQUE MÉRIDIONALE s'étend la COLOMBIE, formée de deux Etats dépendants de l'*Espagne* avant 1819, et réunis à cette époque en une seule république unitaire par Bolivar, surnommé le Libérateur. Elle était divisée en 12 départements, subdivisés en provinces, en districts, etc. En 1831, ces 12 départements se séparèrent pour former 3 républiques, désignées sous le nom de Confédération des *Etats-Unis du Sud*.

1^o La RÉPUBLIQUE DE LA NOUVELLE-GRENADE, au N.-O.; capitale, *Bogota*; villes principales : *Panama*, *Carthagène*, *Popayan*.

2^o La RÉPUBLIQUE DE L'ÉQUATEUR, au S.-O.; capitale, *Quito*; villes principales : *Guayaquil*, *Cuenca*.

3^o La RÉPUBLIQUE DE VÉNEZUELA, au N.-E.; capitale, *Caracas*; villes principales : *Maracaybo*, *Valencia*, *Cunana*.

Borné au N. par la mer des *Antilles* et l'*océan Atlantique*, à l'E. par les *Guyanes*, au S. par le *Brsil* et le *Pérou*, à l'O. par l'*océan Oriental* et le *Guatémala*, ce pays est arrosé par l'*Orénoque*, le fleuve des *Amazones* et leurs nombreux affluents, qui sortent des *Andes*, divisées en plusieurs branches ou cordillières.

Cette contrée, dont le sol est très-fertile, et qui abonde en métaux précieux, est la plus productive et la plus commerçante de l'*Amérique méridionale*.

Les principaux objets d'exportation sont le cacao, le quinquina, le café, le sucre, le coton, l'indigo et les métaux précieux.

Le climat, dans la *Cordillère*, offre quatre saisons alternativement sèches et pluvieuses : dans les plaines, cette transition ne s'opère que deux fois dans l'année. La fièvre jaune règne généralement dans ce pays, mais principalement sur les bords de l'*Atlantique*.

600. L'isthme de *Panama*, dont la partie la plus étroite, entre le golfe de même nom et celui de *Darien*, n'offre plus qu'une largeur de 4 myriamètres, se pro-

longe au N.-O. jusqu'au *Guatemala*. Sur la côte méridionale est *Panama*, qui fait un grand commerce de perles.

Parcourant, du N. au S., l'espace compris entre l'*Océan* et les *Andes*, on traverse un sol volcanique, souvent ravagé par les tremblements de terre, couvert d'immenses forêts, et qui renferme d'abondantes mines d'or et d'argent.

Au S. est *Quito*, bâti au pied du volcan de *Pichincha*. Cette ville s'élève à 2 908 mètres au-dessus de l'*Océan*, au milieu des montagnes, et se trouve presque sous l'équateur, étant située par 13' seulement de latitude S.

En suivant la même chaîne, on aperçoit le *Chimborazo*, un des plus hauts sommets des *Andes*.

Au S.-O. *Guayaquil*, sur le fleuve de même nom, près de son embouchure, est une ville riche et très-commerçante, et l'un des principaux ports de l'*Océan Oriental*.

Revenant au N.-E. vers la *Cordillère orientale*, on arrive à *Bocota* ou *SANTA-FÉ DE BOGOTA*, ancienne capitale de la république de *Colombie*. Cette ville est située dans une vallée délicieuse, entre deux montagnes.

A l'O., entre les deux principales *Cordillères*, coule la *Magdalena*, qui se jette dans la mer des *Antilles* par plusieurs embouchures, près de l'une desquelles est située *Carthagène*, ville forte, dont le port est un des plus beaux de l'*Amérique*.

A l'E., sur le lac de *Maracaïbo*, on remarque la ville de même nom; et en longeant la côte on trouve *Puerto-Cabello*, place forte, qui possède un port vaste et sûr et fait un commerce important; *Caracas*, presque entièrement détruit en 1812 par un tremblement de terre, et ravagé ensuite par la guerre. Ses environs produisent abondamment d'excellent cacao.

Le vaste territoire arrosé par l'*Orénoque*, et qui se prolonge au S. jusqu'au *Brésil*, est habité par des populations indigènes et ne renferme aucune ville remarquable. Le N.-E. est montagneux et entrecoupé de forêts et de llanos (95) qui s'étendent au loin dans l'intérieur.

A l'O., sous l'équateur, est l'archipel des *Gallapagos*, inhabité, mais où l'on trouve un grand nombre de tortues.

601
au N.
Brésil.
deux l
ici qu
Guyan

tile es
602
sidéra
qui pr
et du

Stabr
603
présen
ribo,
diona

604
et le
très-f
café,
est C
angla

605
l'O.
guay
S.-E
pays
l'*Eu*

Au
fut d
en 1
prov

Le
des p
côte

2. Guyanes.

601. A l'E. de la *Colombie* sont les GUYANES, baignées au N. par l'*océan Atlantique*, et limitées au S. par le *Bésil*. Une partie de ce pays étant comprise dans les deux Etats que nous venons de citer, nous ne décrivons ici que les trois colonies nommées *Guyane anglaise*, *Guyane hollandaise* et *Guyane française*, dont le sol fertile est entrecoupé de savanes (95) et de marais.

602. La plus voisine de la *Colombie* et la moins considérable est la *Guyane anglaise*, colonie très-florissante, qui produit abondamment du sucre, du café, du cacao et du coton. Le chef-lieu est *Georgetown*, autrefois *Stabrock*.

603. A l'E. est la *Guyane hollandaise*, dont le sol présente une culture très-variée; la capitale est *Paramaribo*, l'une des plus jolies villes de l'*Amérique méridionale*.

604. La *Guyane française*, située entre la précédente et le territoire brésilien, offre un climat sain et un sol très-fertile. On en tire une grande quantité de sucre, de café, de cacao, d'épices et de coton (313). La capitale est *Cayenne*, moins considérable que celles des *Guyanes anglaise et hollandaise*.

3. Empire du Brésil.

605. Borné au N. par les *Guyanes* et la *Colombie*, à l'O. par le même Etat, le *Pérou*, la *Bolivie* et le *Paraguay*, au S.-O. par le *Buenos-Ayres* et l'*Uruguay*, au S.-E., à l'E. et au N.-E. par l'*océan Atlantique*, ce vaste pays offre une superficie à peu près égale à celle de l'*Europe*.

Autrefois sous la domination du *Portugal*, le *BRESIL* fut déclaré indépendant et prit le titre de royaume; et en 1823 il forma un empire constitutionnel, divisé en provinces et subdivisé en comarques.

Le climat y est tempéré, et l'hiver, c'est-à-dire la saison des pluies, varie suivant la proximité de l'équateur et des côtes.

Le sol , fertilisé par un grand nombre de rivières , et traversé de l'O. à l'E. par le fleuve des *Amazones* ou *Maragnon*, présente des productions très-variées ; ses montagnes , qui s'étendent au S. et à l'E. , sont riches en fer , en cuivre , en argent , en or et en pierres précieuses.

Il renferme d'innombrables espèces d'animaux , parmi lesquels se distinguent des oiseaux parés des plus belles couleurs ; ses côtes abondent en poissons , et l'on y pêche des baleines.

606. Continuant de suivre , au N. , la côte de l'*Atlantique* , on traverse le fleuve des *Amazones* et le *Para* , sur lequel est située la ville de même nom , remarquable par son commerce , et chef-lieu de la province de *Para* , la plus étendue du *Bésil*.

Arrivé au cap *Saint-Roch* , le plus oriental de l'*Amérique* méridionale , on se dirige vers le S. , où l'on remarque *Pernambouc* , appelé par corruption *Fernambouc*.

Cette ville maritime , chef-lieu de la province de même nom , abonde en sucre , en riz , en cacao , en vanille , en bois de teinture et surtout en coton très-estimé.

San-Salvador ou *Bahia* , ancienne capitale , est une ville importante par son commerce , sa population et son port , un des plus beaux de l'*Amérique*.

Elle est la principale place forte de l'empire et le chef-lieu de la province de ce nom , dont le sucre et le tabac sont les principales productions.

La capitale , *RIO DE JANEIRO* , dans une position admirable , possède un très-beau port.

C'est la première ville commerçante de l'*Amérique méridionale*.

Traversant les provinces du S. , d'une fertilité remarquable , surtout en céréales , et arrosées par le *Parana* , principal affluent du *rio de la Plata* , on trouve à l'O. des contrées habitées seulement par des tribus indigènes , et qui ne renferment aucun lieu remarquable.

Parmi les autres villes , on distingue *Saint-Paul* , *Porta-lègre* , *Maragnan*.

607.
PÉROU
par les
magro.
quatre
du PÉ
prit le
son lib

608.
temen
l'océan
et à l'
Ce p
au S.-
précier

Le s
des dé
forés ,
les rivi
l'*Ama*
habité

Les
climat
tes nel
volcan

609
le plu
de la
ville ,
tremh

Sur
n'est
meille

Au

4. Pérou.

607. A l'O. du *Brésil* et au S. de la *Colombie* est le *PÉROU*, célèbre par ses richesses, et conquis en 1532 par les Espagnols sous la conduite de Pizarre et d'Almagro. En 1821 il recouvra son indépendance, et, quatre ans après, il se divisa en deux républiques, 1^o celle du *PÉROU* proprement dit, 2^o celle du *HAUT-PÉROU*, qui prit le nom de *BOLIVIE* (*Bolivia*), en l'honneur de Bolivar, son libérateur.

1^o République du Pérou (Bas-Pérou).

608. La république du *PÉROU*, divisée en sept départements, est bornée au N. par la *Colombie*, à l'O. par l'*Océan Oriental*, au S.-E. par la république de *Bolivie*, et à l'E. par le *Brésil*.

Ce pays, dominé à l'O. par les *Andes*, qui s'étendent au S.-E. parallèlement à la côte, est riche en métaux précieux, surtout en argent.

Le sol, entre les *Andes* et l'*Océan*, ne présente que des déserts sablonneux; les montagnes sont couvertes de forêts, et les seules parties fertiles sont celles qu'arrosent les rivières qui se jettent dans l'*Ucayale*, un des bras de l'*Amazone*, et au delà duquel sont des pays peu connus, habités par des Indiens.

Les tremblements de terre y sont très-fréquents, et le climat est refroidi, dans le voisinage des montagnes, par les neiges qui couvrent toujours les sommets de cette chaîne volcanique.

609. Au S.-O. du golfe de *Guayaquil* est le cap *Blanc*, le plus occidental de l'*Amérique du Sud*. Au S.-E., près de la mer, est *LIMA*, capitale du *Pérou*; c'est une belle ville, agréablement située, mais souvent ravagée par les tremblements de terre.

Sur la côte est *Callao*, qui, détruite par le même fléau, n'est plus remarquable que comme port de *Lima*. C'est la meilleure forteresse du *Pérou*.

Au S.-E., dans les montagnes, est *Aréquipa*, ville

importante, entrepôt du commerce avec l'Europe, et où l'on fabrique des tissus d'or et d'argent.

Parmi les autres villes, on distingue *Puno*, riche en mines d'argent; *Huamanga*, florissante par son industrie et son commerce; *Truxillo*, fondée par Pizarre; *Micui-pampa*, importante par ses mines d'argent. Le Pérou renferme aussi une abondante mine de mercure.

Dans beaucoup d'endroits on admire les riches ruines des palais et des monuments péruviens.

Franchissant la *Cordillère* au N. de cette ville, on arrive à *Cuzco*, autrefois capitale des Incas, remarquable par son industrie, et où l'on admire la construction ingénieuse d'une forteresse bâtie par ces anciens souverains du Pérou.

2^e République de Bolivie (Haut-Pérou).

610. Cette république doit son nom à Bolivar, quoique sa liberté n'ait été définitivement conquise qu'en 1824 par le général colombien Sucre. Elle est divisée en huit départements.

611. A l'O. est le lac *Titicaca*, entouré par des montagnes, et dont le bord oriental baigne la BOLIVIE, bornée au N. et à l'O. par le Pérou, à l'E. par le Brésil, au S.-E. par le Paraguay, au S. par le Buenos-Ayres, au S.-O. par le Chili et par l'Océan.

Les *Andes*, qui couvrent la partie occidentale, y présentent leurs sommets les plus élevés, et donnent naissance aux rivières qui forment le *Béni* ou *Paro*, nommé *Ucayale* à sa partie inférieure, et la *Madeira*, affluents principaux de l'*Amazone*, et au *Pilcomayo*, qui, après en avoir arrosé toute la partie méridionale, va se jeter dans le Paraguay, dont les eaux baignent la limite S.-E.

Le climat est varié suivant l'élévation du sol, et les fièvres épidémiques y font de fréquents ravages.

Ce pays, très-fertile en blé et en maïs, produit aussi du coton, du riz, du sucre, du cacao, de la vanille et de la cannelle. Les mines abondent en métaux précieux, surtout en argent.

Il renferme de grandes forêts habitées par de nombreux

animaux
et des i

612.
blemen

Au D
comme
Potosi
la mer
enviro

Pérou.
Celle
sont :
bamba

Le M
dont le
belliqu
lesque

613
à l'E.

S. par
le sépa
BUENO
PARAG
quis l
rio de

61
VINCE
TINE,
14 E
toire

Sa
riche
sur le
a 44
Pa

animaux féroces , principalement des jaguars , des reptiles et des insectes dangereux.

612. La capitale est CHUQUISACA OU LA PLATA , agréablement située au S.-E. du lac *Titicaca*.

Au N.-O. est la *Paz de Ayacucho* , qui fait un grand commerce de matté ou thé du *Paraguay* ; et au S.-O. *Potosi* , élevée de 4 166 mètres au-dessus du niveau de la mer , et une des plus hautes villes du monde. Ses environs renferment les plus riches mines d'argent du *Pérou*.

Celles des autres villes qui se font le plus remarquer sont : *Oruro* , importante par ses mines d'argent ; *Cochabamba* , par sa population.

Le N. et l'E. sont habités par diverses tribus d'Indiens , dont les principaux sont les *Moxos* et les *Chiquitos* , peuples belliqueux , occupés de la chasse et de la pêche , et parmi lesquels les missionnaires ont introduit la civilisation.

5. Confédération du Rio de la Plata.

613. Ce vaste territoire , borné au N. par la *Bolivie* , à l'E. par le *Brsil* , au S.-E. par l'*océan Atlantique* , au S. par la *Patagonie* , et à l'O. par le *Chili* , dont les *Andes* le séparent , renferme trois Etats : 1° la RÉPUBLIQUE DE BUENOS-AYRES , 2° la RÉPUBLIQUE DE L'URUGUAY , 3° le PARAGUAY , qui , autrefois soumis à l'*Espagne* , ont conquis leur indépendance. Ces pays sont arrosés par le *rio de la Plata* et par ses affluents.

1° République de Buenos-Ayres.

614. Le BUENOS-AYRES , nommé successivement PROVINCES-UNIES DU RIO DE LA PLATA et RÉPUBLIQUE ARGENTINE , est aujourd'hui formé par une confédération de 14 Etats , et occupe toute la partie occidentale du territoire de la *Plata*.

Sa capitale est BUENOS-AYRES , remarquable par sa richesse , sa population et son commerce. Elle est située sur la rive droite du *rio de la Plata* , qui dans cet endroit a 44 kilomètres de largeur.

Parmi les autres villes , on remarque : *Cordova* , siège

d'un évêché, et importante par son industrie et sa position ; *Tucuman*, qui s'est rendue célèbre dans la guerre de l'indépendance ; *San-Juan de la Frontéra* et *Mendoza*, dont les vins et les eaux-de-vie sont estimés.

Ce pays, dont la population ne répond pas à l'étendue, est peu cultivé dans les parties fertiles, et renferme au S. d'immenses pampas (95), où coule le *rio Negro*, qui le sépare de la *Patagonie*.

2° République de l'Uruguay.

615. Traversant le *rio de la Plata*, à l'E. de *Buenos-Ayres*, on arrive à MONTEVIDEO, capitale de la RÉPUBLIQUE DE L'URUGUAY, aussi appelée RÉPUBLIQUE CISPLATINE.

Cette ville, bâtie en amphithéâtre sur la rive gauche du fleuve, à son embouchure, a beaucoup souffert des guerres civiles, qui en ont considérablement diminué la population et le commerce.

Ce pays, comme le précédent, manque de bras pour le cultiver.

3° Dictatorat du Paraguay.

616. Au N. est le PARAGUAY, dont le gouvernement, régi par un dictateur, a été fondé par le docteur Francia, qui, après avoir exercé un pouvoir despotique, a fait d'importantes améliorations, et est mort dans ces derniers temps à un âge fort avancé.

Ce pays, entrecoupé de lacs, de marais, de grandes plaines et de vastes forêts, resserré entre le *Parana*, à l'E. et au S., et le *Paraguay*, son principal affluent, à l'O., est borné au N. et à l'E. par le *Bésil*, au S. et à l'O. par le *Buenos-Ayres*, au N.-O. par la *Bolivie*, et est fertile en coton et en tabac ; il produit aussi abondamment du matté (612), dont il se fait un commerce considérable.

Sa capitale, appelée L'ASSOMPTION (*Asuncion*), est une ville peu remarquable, sur la rive gauche du *Paraguay*.

Les autres villes ne sont pas importantes.

617.
serré en
par une
Il forme
nos-Ayres
secoué l
est divis

Le cli
nature,
L'hive
montagn
Pété, qu
d'orages
tomme,
saisons d
Les A
cuivre et
les trem
sol, qui
vastes fo

La ca
Chili, s
doux et

A l'O.
Plus
abandon
donné n

San-
maritime
l'Améri
républic

618.
PATAGO
de l'Am
plades,
son nor
parcour
de la *Ta*
gellan,

6. République du Chili.

617. A l'O. de la *Plata* est un long territoire, resserré entre les *Andes* et la côte de l'*Océan*, limité au N. par une plaine déserte, et au S. par l'archipel de *Chiloé*. Il forme la république du CHILI, qui, à l'aide des *Buenos-Ayriens*, commandés par le général San-Martin, a secoué le joug de l'*Espagne* en 1818. Cette république est divisée en huit provinces, subdivisées en districts.

Le climat est remarquable par la douceur de sa température, la salubrité de l'air et la régularité des saisons.

L'hiver, peu froid dans la plaine, mais rigoureux sur les montagnes, dure du mois de mai au mois de septembre; l'été, qui correspond à notre hiver, n'est jamais accompagné d'orages, et se confond souvent avec le printemps et l'automne, dont l'époque est opposée à celle où règnent ces saisons dans nos climats.

Les *Andes*, qui y fournissent abondamment de l'or, du cuivre et de l'argent, renferment de nombreux volcans, et les tremblements de terre y font d'immenses ravages. Le sol, qui produit des plantes de toute espèce, est couvert de vastes forêts.

La capitale est SANTIAGO, centre du commerce du Chili, située dans une plaine fertile et sous un climat doux et sain.

A l'O. est *Valparaiso*, port principal du Chili.

Plus à l'O. sont les îles de *Juan Fernandez*, où fut abandonné le matelot anglais Selkirk, dont l'histoire a donné naissance au roman de *Robinson Crusoe*.

San-Félicé, *Coquimbo*, importante par son commerce maritime, *Valdivia*, dont le port est un des plus beaux de l'*Amérique*, sont les autres villes remarquables de cette république.

7. Patagonie.

618. Au S. du Chili et du *Buenos-Ayres* se trouve la PATAGONIE, qui s'étend jusqu'à l'extrémité méridionale de l'*Amérique*. Le climat y est froid. De nombreuses peuplades, parmi lesquelles on doit citer celle qui lui a donné son nom, composée d'individus d'une haute taille, en parcourent les plaines arides. Au S. se présente l'archipel de la *Terre de Feu*, qui en est séparé par le détroit de *Magellan*, et qui doit son nom aux volcans qu'on y remarque.

Océanie.
37^e Leçon.

619. L'Océanie ou monde maritime, qui doit son nom à l'immense *Océan* qui l'entoure, et dont la plupart des îles ont été, depuis trois siècles, successivement découvertes par les plus célèbres navigateurs, présente quatre divisions principales : au N.-O., la MALAISIE ou Océanie occidentale ; au S.-O., la MÉLANÉSIE ou Océanie centrale, dont l'*Australie* ou *Nouvelle-Hollande* est la partie la plus importante ; à l'E., la POLYNÉSIE ou Océanie orientale, composée de nombreux groupes d'îles qui s'étendent presque jusqu'à l'*Amérique*, au N. et au S. de l'équateur, et enfin au N., la MICRONÉSIE ou Océanie septentrionale.

620. L'Océanie occidentale ou MALAISIE, ainsi nommée à cause de la race malaie ou malaise (125), qui en occupe la plus grande partie, est séparée de l'*Indo-Chine* par le détroit de *Malacca* et par la mer de *Chine*.

Ses îles principales sont de l'O. à l'E. :

1^o SUMATRA et JAVA, avec leurs dépendances géographiques, qui bornent au S. cet archipel ; BORNEO et CÉLÈBES, au centre, et qui sont, avec les précédentes, communément appelées ÎLES DE LA SONDE ;

2^o L'archipel de SUMBAVA-TIMOR, ainsi nommé de ses deux îles principales ;

3^o Les MOLOUQUES, à l'E., et dont *Céram* et *Gilolo* sont les principales ;

4^o Les PHILIPPINES, au N., et dont les plus grandes sont *Mindanao* et *Luçon*.

621. L'Océanie centrale ou MÉLANÉSIE, qui comprend :

1^o L'Australie ou Nouvelle-Hollande, la plus grande île du globe ;

2^o La Terre de DIEMEN ou TASMANIE, au S.-E., séparée de la précédente par le détroit de *Bass*, et ainsi nommée à cause du navigateur hollandais *Tasman*, qui

l'explora
neur de

3^o La
composé
de *Cook*

4^o *Plu*
VELLE-C
ceux de
LOUISIA
IRLANDE

5^o *La*
Nouvell
de *Torr*
deux lon

622.
vaste ar

1^o *Au*
dont *Ov*
plus gra

2^o *Au*
FIDJI,
l'île pri
l'île de
NAVIGAT
cipale e
de *TAF*

Taiti
de reine
remarq
habitan
entrée e

A l'
MER-M
BASSES
QUISES

Entr
groupe
dénom

l'explora le premier, et qui lui donna le nom du gouverneur de *Batavia*, Van Diémen ;

3° La NOUVELLE-ZÉLANDE, à l'E. de la précédente, et composée de deux îles principales, que sépare le détroit de *Cook* ;

4° Plusieurs groupes qui s'étendent au N.-O. : la NOUVELLE-CALÉDONIE, l'archipel du SAINT-ESPRIT ou de QUIROS, ceux de SAINTE-CROIX ou de LAPÉROUSE, de SALOMON, de la LOUISIADE, de la NOUVELLE-BRETAGNE et de la NOUVELLE-IRLANDE ;

5° La NOUVELLE-GUINÉE OU PAPOASIE, au N. de la *Nouvelle-Hollande*, qui en est séparée par le détroit de *Torrès*, et aux extrémités de laquelle on remarque deux longues presque îles.

622. L'OCÉANIE ORIENTALE OU POLYNÉSIE présente un vaste archipel, dont les principaux groupes sont :

1° Au N. de l'équateur : l'archipel des SANDWICH, dont *Owhihee* ou *Haouaï* est l'île principale; c'est la plus grande de la *Polynésie*.

2° Au S. de l'équateur, de l'O. à l'E. : les îles FIDJI, mieux appelées archipel de VITI, du nom de l'île principale, *Viti-Lévou*, la seconde de la *Polynésie* ; les îles des AMIS ou archipel de TONGA-TABOU, dont l'île de ce nom est très-remarquable ; l'archipel des NAVIGATEURS, ou mieux de BOUGAINVILLE, dont l'île principale est *Pola* ou *Otawhi* ; l'archipel de la SOCIÉTÉ ou de TAÏTI, le plus intéressant et le plus connu.

Taïti, qui a reçu les surnoms de nouvelle Cythère, de reine de l'Océan, est de toute la *Polynésie* l'île la plus remarquable par sa riche végétation et la civilisation de ses habitants, qui ont tous embrassé le christianisme. Elle est entrée en 1843 sous le protectorat de la *France*.

A l'E. s'étendent l'archipel DANGEREUX et celui de la MER-MAUVAISE, qu'on appelle aussi archipel des ÎLES-BASSES ou POMOTOU. Au N. de celles-ci sont les MARQUISES ou archipel de MENDAGNA.

Entre tous ces archipels se trouvent disséminés de petits groupes ou des îlots isolés, qu'on peut comprendre sous la dénomination de *Sporades*, divisées en *boréales* et en

australes ; les plus remarquables sont : *Roca de Plata*, la plus septentrionale ; l'île de *Pâques*, dont naguère certaines statues gigantesques attestaient l'antique civilisation : c'est la plus orientale des îles habitées. A l'E. est *Sala*, déserte, mais regardée comme l'extrémité orientale du monde maritime.

623. L'Océanie septentrionale ou Micronésie offre d'abord au N.-O. l'archipel de MAGELLAN, dont plusieurs îles sont volcaniques, et au N. celui d'ANSON.

Au S. du premier de ces deux archipels se trouvent les îles MARIANNES, aussi désignées sous le nom d'îles des LARRONS : *Guam* en est la principale. Elles se trouvent au N. des *Carolines*, à l'E. desquelles on remarque les îles PELIQU ou PALAOS ; la plus grande des CAROLINES, dont le nombre est encore incertain, est *Hogoleu*. Au S.-O. apparaissent les MULGRAVES, composées d'un grand nombre d'atollons (97).

624. L'Océanie, outre une infinité de productions qui lui sont particulières, renferme toutes les richesses végétales du S.-E. de l'*Asie*. Les peuples septentrionaux, par leurs mœurs et leur physionomie, ont quelques rapports avec les Asiatiques ; les méridionaux tiennent plus de la race nègre, et sont généralement stupides et féroces ; vers l'E., quelques tribus paraissent tenir des Américains par la blancheur de leur peau et la douceur de leur caractère, ce qui fait penser qu'une grande partie de l'*Océanie* a été un vaste continent que l'*Océan* a inondé, et dont les eaux ont ainsi séparé les terres les plus élevées.

La NOUVELLE-HOLLANDE est une contrée à part, qui diffère entièrement des autres îles de l'*Océanie* par sa végétation et ses animaux, par la couleur, la physionomie et les mœurs de ses habitants.

38^e Leçon. — Océanie occidentale.

L'*Océanie* étant composée d'un grand nombre de parties, nous avons cru devoir en présenter d'abord les divisions générales, abstraction faite des particularités intéressantes. Maintenant que les élèves connaissent ces grandes divisions, ainsi que le nom et la place des groupes et des îles les plus remarquables, il leur sera facile de nous suivre dans la

descri
du mo
tions v

624
la don
dence
soumi
leurs f

La s
penda
mélân
on ren
Achem
déchue

Cette
de cuiv
on rem
précieu
la plup
grands e
pongo,

Les n
des orn
armes e

Le co
assez co

625.
peuplé
vent les
siège est
mière vi
plée, qu

Sur se
et 100 00

Parm
dont la
la secon
résidenc
marang

Bonifac

description que nous allons faire de cette cinquième partie du monde, dont ils ne reçoivent généralement que des notions vagues ou incomplètes.

624. L'île de SUMATRA, qui est en grande partie sous la domination des Hollandais, dont les principales résidences sont à *Padang* et à *Palembang*, était naguère soumise à divers chefs, qui sont devenus victimes de leurs fréquentes dissensions.

La seule nation puissante qui ait conservé son indépendance est celle des Battas, célèbres par leurs mœurs, mélange bizarre de civilisation et de cruauté. Au N.-O. on remarque encore les Achinai, dont la capitale est *Achem* ou *Achin*, mais dont la prépondérance est bien déchuée.

Cette île, montagneuse au centre, possède des mines d'or, de cuivre, de fer et d'étain. Parmi les productions végétales, on remarque de beaux arbres, une grande variété de plantes précieuses, et des fruits abondants et délicieux. On y trouve la plupart des animaux sauvages de l'*Asie*, des singes très-grands et très-forts, tels que l'orang-outang, le gibbon et le pongo, originaires de *Bornéo*.

Les naturels fabriquent des étoffes de soie et de coton, des ornements et des instruments en or et en étain, des armes estimées, des objets en jonc, etc.

Le commerce avec les Chinois et les îles voisines y est assez considérable.

625. Au S.-E. s'étend l'île de JAVA, la partie la plus peuplée et la plus florissante de l'*Océanie*, et où se trouvent les principales possessions hollandaises, dont le siège est à *Batavia*, à l'O. de la côte septentrionale, première ville commerçante de l'*Océanie*, et la plus peuplée, quoique l'air en soit très-malsain.

Sur ses 300 000 habitants, on compte 10 000 Européens et 100 000 Chinois.

Parmi les autres villes de l'île, on remarque *Bantam*, dont la civilisation s'accroît tous les jours; *Sourabaya*, la seconde ville de l'île par son commerce; *Souracarta*, résidence du souverain de Mataram; *Djoejacarta* et *Samarang*.

Cette île, remarquable par son extrême fertilité, est riche en arbres précieux, en épices, en fleurs très-variées, en vignes, en fruits, etc. Parmi les animaux domestiques, on cite les buffles, qui servent à la culture de la terre; les chevaux, qui sont de race arabe; des moutons et des porcs.

Les indigènes de cette île célèbre sont les Javanais, très-nombreux, et qui se distinguent par leurs mœurs civilisées. Les Malais, dont la race est répandue dans la plus grande partie de l'Océanie, se font généralement remarquer par leur caractère ardent, vif, leur bravoure et leur férocité; les plus civilisés s'adonnent au commerce.

Des îles qui dépendent de *Java*, nous ne citerons que celle de *Bali*, à l'E., dont les habitants sont très-policés.

626. Au N. de *Java* est la grande île de *BORNÉO*, célèbre par ses mines d'or et de diamants, dont les produits sont considérables.

Cette île, encore peu connue, est habitée par un grand nombre de tribus. Quelques-unes sont soumises aux Hollandais, dont l'établissement principal est à *Sambas*, sur la côte occidentale. *Bornéo*, au N., est la capitale du principal royaume de ce pays, où domine la race malaise. Le centre est occupé par les *Biadjous*, nation belliqueuse et très-féroce.

On y trouve beaucoup de grands singes, qui sont quelquefois très-redoutables.

627. A l'E. est l'île *CELEBES*, remarquable par sa bizarre configuration, et qui, comme les précédentes, possède des mines d'or et de diamants; celles d'étain y sont aussi considérables. Elle est très-fertile, et ses bords sont garnis d'arbustes précieux. La ville principale de cette île est *Macassar*, jadis capitale d'un royaume dont la puissance maritime a été très-grande, aujourd'hui résidence d'un gouverneur hollandais.

628. Au S. de cette île est l'archipel de *SUMBAVA-TIMOR*, qui comprend :

1° *Sumbava*, divisée entre plusieurs rois, dont le plus puissant est celui de *Bima*, tributaire des Hollandais.

2° *F*
joug de

3° *T*
cet arch
petits r
dais et
sions h
tribus n

629.
landais,
leurs vé
plus pré
giroffier.

Les p
renomm
nom, es
luques;
trales so
dont *Cap*
chipel, e
celle de l

Du gro
célèbre p
nom, qui
l'Océanie

630. I
Océanie
PHILIPPIN
espèce, e
sont, du
et dont *S*
est la capi

Un cord
iles *Soulo*

Au N.
dont *Man*
la capitale

La relig

2° *Florès et Sumba*, dont les habitants ont secoué le joug des Hollandais.

3° *Timor*, la plus grande et la plus remarquable de cet archipel; elle est divisée en un grand nombre de petits royaumes, dont la plupart dépendent des Hollandais et des Portugais. *Coupang* est le siège des possessions hollandaises; elle possède des mines d'or, et ses tribus nègres sont anthropophages.

629. Au N.-E. se groupent les *Moluques*, aux Hollandais, et depuis longtemps célèbres par la beauté de leurs végétaux et la richesse de leurs produits, dont les plus précieux sont les épices, telles que le cannellier, le giroffier, le poivrier et le muscadier.

Les principales îles de cet archipel sont : *Amboine*, renommée pour ses giroffiers; sa capitale, de même nom, est la résidence du gouverneur général des *Moluques*; *Céram*, au N.-E., dont plusieurs tribus centrales sont guerrières et féroces; *Bourou*, au N.-O., dont *Cajéli* est le port principal; *Gilolo*, au N. de l'archipel, et dont la configuration a quelque rapport avec celle de l'île *Célèbes*.

Du groupe de *Gilolo* dépend la petite île de *Ternate*, célèbre par son haut pic volcanique, et par la ville de même nom, qui est la capitale du royaume le plus ancien de l'*Océanie occidentale*.

630. La partie septentrionale de la *MALAISIE* ou *Océanie occidentale* présente l'intéressant archipel des *PHILIPPINES*, aux Espagnols, riche en plantes de toute espèce, et surtout en épices, et dont les îles principales sont, du S. au N. : *Mindanao*, la seconde de l'archipel, et dont *Samboangan* est la capitale espagnole. *Sélangan* est la capitale du royaume de *Mindanao*.

Un cordon d'îlots joint *Mindanao* à *Bornéo* : ce sont les îles *Soulou*, dont les habitants sont adonnés à la piraterie.

Au N. de l'archipel on remarque *Luçon* ou *Manille*, dont *Manille*, belle ville, fortifiée et commerçante, est la capitale; on y compte 60 000 habitants.

La religion des naturels de ces divers archipels est l'isla-

misme plus ou moins corrompu; et, chez les nations barbares, le polythéisme le plus grossier.

Le commerce est très-considérable entre ces îles, et surtout avec les Chinois. Les Hollandais et les Espagnols en retirent de très-grands avantages.

Le gouvernement de chacun de ces nombreux rois, dont ceux qui professent l'islamisme prennent le titre de sultan, est le despotisme le plus absolu.

2^e Océanie centrale.

631. Cette partie de l'*Océanie* nous présente d'abord l'AUSTRALIE OU NOUVELLE-HOLLANDE, découverte par les Hollandais en 1650, mais où les Anglais seuls ont formé des établissements.

Son étendue est de 444 myriamètres de l'E. à l'O., et 288 du N. au S. Ses côtes, qui en sont les seules parties connues, sont découpées, surtout au N., où l'on remarque la terre et le grand golfe de *Carpentarie*.

Ses productions végétales étant plus curieuses qu'utiles, les naturels y vivent chétivement dans une affreuse misère: ce qui influe sans doute sur leurs formes corporelles, qui sont hideuses, surtout chez les femmes.

Les quadrupèdes, dont le kangourou est le plus grand, se ressemblent tous par un seul caractère, qui est une double poche sous le ventre. Parmi les nombreux reptiles, il y en a dont la morsure est suivie d'une prompte mort.

Dans ces parages, comme dans une grande partie de l'*Océanie*, la mer offre d'innombrables écueils de madrepores, effroi des navigateurs.

La côte orientale, nommée par les Anglais NOUVELLE-GALLES DU SUD, s'étend depuis le cap *York* (détroit de *Torrès*) jusqu'au cap *Wilson* (détroit de *Bass*).

Cette côte est divisée en 9 comtés, dont le principal est le *Cumberland*, capitale *Sydney*, belle ville florissante, dans une admirable position, sur une petite anse du port *Jackson*, un des plus beaux du monde.

C'est cette précieuse colonie qu'on a longtemps désignée sous le nom de *Botany-Bay* (baie botanique), au S. du

1. Ce sont des bancs de corail sous-marins.

port *Jackson*
choisit

Au N.
dans l'*Océanie*,
castles,
de houille

Les A.
plus stériles
sements

632.

MANIE O.
Tasmanie
colonies

Les A.
déjà formés
Town s.

Favorable
en arbres
en fruits
belles
dans l'O.

633.

pare le

Ces îles
de race
celles de
ne sont
belliques

Ces p.
tendent à
qui nous
de leurs

L'île

1. C'est
le nom de
mérie.

2. C'est
de divers

port *Jackson*, découverte par le capitaine *Cook*, et qu'on choisit d'abord comme un lieu d'exil pour les criminels.

Au N., dans le comté de *Roxburgh*, s'élève *Bathurst*, dans l'intérieur; et dans le *Northumberland* est *Newcastle*, où, comme en *Angleterre*, se trouvent des mines de houille.

Les Anglais ont formé sur la côte occidentale, qui est la plus stérile, et sur la côte septentrionale, plusieurs établissements encore peu importants.

632. Au S.-E. de la *Nouvelle-Hollande* est la *Tasmanie* ou *Terre de Diémen*, découverte en 1642 par *Tasman* (621), et qui est remarquable par ses florissantes colonies.

Les Anglais, qui s'y sont établis depuis 1804, y ont déjà fondé plusieurs villes, dont *Hobart-Town* et *George-Town* sont les principales.

Favorisée par un climat tempéré, quoique variable, riche en arbres utiles, en pâturages, en céréales, en légumes et en fruits, cette île paraît destinée à devenir une des plus belles, des plus riches et des plus sûres colonies anglaises dans l'*Océanie*.

633. A l'E. on remarque deux grandes îles que sépare le détroit de *Cook*: c'est la *NOUVELLE-ZÉLANDE*¹.

Ces îles, dont les naturels, les *Zélandais*, paraissent être de race malaise, et dont les mœurs sont moins grossières que celles des autres insulaires de l'*Océanie centrale*, mais qui ne sont pas moins redoutables, sont habitées par des tribus belliqueuses, qui se font entre elles des guerres continuelles.

Ces peuples, dont les usages sont remarquables, se taillent² avec un art tout particulier, et, par un moyen qui nous est inconnu, conservent parfaitement bien les têtes de leurs morts.

L'île méridionale porte le nom de *Tavaï-Pounamou*;

1. C'est le groupe principal d'un archipel que *Balbi* désigne sous le nom de *Tasmanie*, conservant à la précédente celui de *Diéménie*.

2. C'est-à-dire se piquent, se peignent et se barioient le corps de diverses figures.

elle est moins habitée et moins civilisée que celle du N., qui est *Ika-na-Mauwi*.

634. Au N. de ces îles se trouvent plusieurs archipels; ce sont : la NOUVELLE-CALÉDONIE, découverte par Cook; l'archipel de QUIROS ou du SAINT-ESPRIT, dont les îles principales sont *Sandwich* et *Erromango*: celle-ci, la plus inhospitalière de cette partie de l'Océanie, est habitée par des Nègres féroces et d'une laideur extrême; l'archipel SALOMON, dont *Sainte-Isabelle* est la plus grande île, et *Bouka* la plus peuplée; la LOUISIADE, qu'habitent des Papouas anthropophages; et au N. la NOUVELLE-BRETAGNE et la NOUVELLE-IRLANDE, riches en végétaux précieux, et dont les naturels se font généralement remarquer par leur civilisation.

635. A l'E. est un petit archipel, celui de SAINTE-CROIX, qui porte aujourd'hui le nom du célèbre navigateur La Pérouse, qui y périt sur les brisants de *Vanikoro*.

C'est au capitaine Dumont d'Urville, commandant de l'*Astrolabe*, envoyé à la découverte du naufrage de La Pérouse, qu'on en doit des preuves irrécusables.

636. A l'O. de ces îles, et au N. de la *Nouvelle-Hollande*, s'étend, dans un espace de 222 myriamètres, la longue île de la NOUVELLE-GUINÉE, ou TERRE DES PAPOUS ou PAPOUAS, presque entièrement habitée par des peuplades nègres moins abruties, mais aussi dangereuses, que celles des archipels que nous venons de parcourir.

Les côtes de cette grande île offrent les sites les plus pittoresques, animés par une riche et brillante végétation.

3° Océanie septentrionale.

637. Le premier groupe au N.-O. de cette partie de l'Océanie nous présente les îles de MAGELLAN, qui doivent leur nom à l'illustre navigateur portugais au service de l'Espagne, et qui, en 1521, après de grands périls, aborda le premier aux *Philippines*, où il fut assassiné par les insulaires.

1. Ces îles, que Cook a nommées NOUVELLES-HÉBRIDES, sont riches en très-beaux arbres, en cannes à sucre, en épices, etc.

Le principal groupe de ces îles est *Bonin*, ou mieux *Mounin-Sima*, généralement habité par des Japonais.

638. A l'E. est l'archipel d'*Anson*, peu important, et au N. duquel on remarque l'île de *Roca de Plata*, la plus septentrionale de l'*Océanie*.

639. Revenant vers l'*Océanie occidentale*, nous trouvons, à l'E. des *Philippines*, l'archipel des PELIOU, PELEW ou PALAOS, îles remarquables par leur fertilité et leur population.

640. A l'E. s'étend le grand archipel des CAROLINES, le plus considérable de l'*Océanie septentrionale*, et dont les naturels, très-habiles dans la navigation, diffèrent des Polynésiens par leurs mœurs et leurs habitudes.

Ces îles, fertiles, mais peu habitées, jouissent généralement d'un climat agréable.

Nous ne citerons que *Hogoleu*, la plus grande; *Lamourec* (*Limirec*), résidence du chef suprême de ces îles; *Oualan*, visitée pour la première fois par le capitaine Duperrey, et remarquable par sa civilisation; enfin le groupe de *Siniavine*, découvert par les Russes en 1828, et dont *Pounipat*, qui en est l'île principale, est habitée par des Nègres très-féroces.

641. Au N. est l'archipel des MARIANNES ou des LARROUX, découvert par Magellan, et dont *Gouam* est l'île la plus importante.

642. A l'E. des *Carolines* se trouvent les MCLGRAVES, dont les habitants, peu nombreux, sont généralement misérables.

4° Océanie orientale.

643. Mais, franchissant ces flots, les navigateurs s'empressent d'arriver aux SANDWICH, célèbre archipel auquel Balbi donne le nom d'HAOUAH (OWHYHEE), et qui parait, dit-il, destiné à jouer un grand rôle par la bonté de ses ports, par le caractère entreprenant de ses habitants, et par la position qu'il occupe sur le grand chemin maritime qui unit les trois mondes.

Les naturels, civilisés par les Anglais, ont déjà fait des progrès remarquables dans l'instruction, l'industrie et le commerce. Eclairés par le christianisme, ils ont depuis longtemps abandonné leurs usages barbares.

Parmi les îles de cet intéressant archipel, le seul que présente la POLYNÉSIE SEPTENTRIONALE, nous remarquons :

1° *Haouaï* ou *Owhyhee*, où le capitaine Cook, après trois voyages dans l'Océanie, fut assassiné par les naturels en 1778; *Karakakoua*, gros village, en est la capitale.

2° *Maouï* (*Mowee*), très-peuplée, et la deuxième de l'archipel.

3° *Ouahou* (*Owahoo*), la plus importante après *Haouaï*, surnommée le jardin des Sandwich. La capitale est *Hanarourou*, petite ville, dont le port est le meilleur de l'archipel.

644. Au S. de l'équateur s'étend la POLYNÉSIE MÉRIDIIONALE, dont le premier archipel à l'O. est celui de *VITI* (îles *Fidji*); les habitants, qui ont quelques rapports avec la race nègre, sont civilisés, quoique très-belli-queux. *Paou* ou *Viti-Levou* en est l'île principale.

645. Au S.-E. est l'archipel de *TONGA-TABOU* (îles des *Amis*), dont l'île de même nom est la plus grande et la plus peuplée. La seconde île est *Ouavao*.

Cook, charmé de l'accueil qu'il a reçu dans cet archipel, l'a nommé îles des *Amis*; mais il est avéré que les habitants en sont généralement perfides et cruels.

646. Traversons rapidement quelques archipels peu intéressants, où l'on remarque cependant celui de *Bougainville* ou des *NAVIGATEURS*, dont *Pola* ou *Otahi* et *Oyalava* sont les îles principales.

647. Nous arrivons à celui de la SOCIÉTÉ ou de *TAÏTI*, qui doit ce second nom à son île principale, remarquable par sa brillante et vigoureuse végétation. C'est la première des îles océaniques qui se soit laissé civiliser et qui ait renoncé aux pratiques barbares de l'idolâtrie.

Vient ensuite *Eiméo*, la plus importante, et remar-

quable
paysag

648.

nous a
l'île de
la plus

L'ab
les obst
de leur

Parn
précieu
avec or
nie, q
et le ca
labe,
années

quable surtout par sa fertilité et la variété de ses beaux paysages.

648. Dans les archipels qui se trouvent à l'E., et que nous avons déjà cités (623), on ne remarque guère que l'île de *Tahouata*, située dans les *MARQUISES*, et qui est la plus fréquentée des navigateurs.

L'abord de la plupart de ces îles est dangereux, soit par les obstacles qu'y présente la mer, soit à cause de la férocité de leurs habitants.

Parmi les voyageurs modernes français à qui l'on doit de précieuses découvertes dans l'*Océanie*, nous pouvons citer avec orgueil le capitaine Freycinet, commandant de l'*Uranie*, qui, de 1817 à 1820, explora cette partie du monde; et le capitaine Dumont d'Urville, commandant de l'*Astrolabe*, qui fit le même voyage de découverte pendant les années 1826, 1827, 1828 et 1829.

APERÇU

DE LA GÉOGRAPHIE ANCIENNE.

PREMIÈRE PÉRIODE.

Depuis la fondation des premiers empires
jusqu'à la fondation de Rome.

L'ASIE aux premiers temps du monde : Arménie, Assyrie, Babylonie, plaines de Sennaar, Mésopotamie, Syrie, Phénicie, Terre de Chanaan ou Judée. — Déserts de l'Arabie, Arabie Pétrée, Déserte, Heureuse. — Pays des Ammonites, des Moabites. — Empire chinois.

AFRIQUE. — Au N., littoral de la Méditerranée. — A l'E., littoral de la mer Rouge et du golfe Persique.

EUROPE. — Péloponnèse, Sicyone, Argos, Sparte. — Grèce proprement dite : Attique, Athènes, Béotie, Thèbes. — Rhodes. — Italie. — Latium. — Fondation de Lavinium, d'Albe la Longue.

Tels furent les premiers empires qui se formèrent dans le monde.

1. La Bible, la seule autorité que l'on puisse reconnaître en ces temps primitifs, place le paradis terrestre en *Asie*, vers les sources de l'*Euphrate* et du *Tigre*. C'est donc de l'*Asie* que nous devons partir pour examiner les lieux où le genre humain se répandit successivement.

2. L'ASIE, berceau du genre humain et de la civilisation, et aujourd'hui l'une des plus considérables des cinq parties du monde, avait ses bornes bien plus resserrées qu'aujourd'hui. On peut donner à la partie de l'*Asie* alors habitée ou connue les bornes suivantes : au N., le *Pont-Euxin*, le *Caucase* et la mer *Caspienne*; à l'E., le pays des *Elamites*, la *Perse* et le golfe *Persique*; au S., la mer *Erythrée* (golfe d'*Oman*), la mer *Rouge*; et à l'O., la mer *Intérieure* ou *Méditerranée*.

L'A
Au
pour la
Au
le Tig
dionale
paradis
N. de
Noé s
A l'O
connu
en plu
pendan
de l'H
Troie
de dix
était S
des Gr
Samos
A l'E
Au S
par son
Au
fondée
par Ni
La
N. et
de l'A
la Syr
Au
Babyl
rod, v
par le
Ent
Senna
lurent
Au
très-b
miqu
cipale

L'*Asie*, ainsi bornée, renfermait :

Au N., la *Colchide*, où les Argonautes abordèrent pour la conquête de la toison d'or.

Au sud de la *Colchide*, l'*Arménie*, où l'*Euphrate* et le *Tigre* prennent leurs sources. Dans la partie méridionale de ce pays, l'Écriture sainte place l'Eden ou paradis terrestre, séjour de nos premiers parents. Au N. de l'Eden était le mont *Ararat*, sur lequel l'arche de Noé s'arrêta après le déluge.

À l'O. de l'*Arménie* était située cette partie de l'*Asie* connue depuis sous le nom d'*Asie Mineure*, et divisée en plusieurs provinces qui n'existaient pas encore. Cependant, tout à fait à l'O. de cette *Asie Mineure*, près de l'*Hellespont*, on trouve la *Troade*, dont la capitale, *Troie* ou *Ilion*, fut prise par les Grecs après un siège de dix ans. Au S.-E. s'élevait le mont *Ida*. Vers le S. était *Smyrne*, ville maritime, fondée dans la *Lydie* par des Grecs; et au S. de cette ville on remarquait l'île de *Samos*.

À l'E. de la *Lydie* était la *Phrygie*.

Au S. de l'*Asie Mineure* était l'île de *Cypre*, célèbre par son commerce maritime.

Au S.-E. de l'*Arménie*, l'*Assyrie*, capitale *Ninive*, fondée sur les bords du *Tigre* par Assur, et embellie par Ninus.

La *Mésopotamie* vient ensuite : elle est arrosée, au N. et à l'E., par le *Tigre*, qui la sépare de l'*Arménie* et de l'*Assyrie*, et à l'O. par l'*Euphrate*, qui la sépare de la *Syrie*.

Au S.-E. de la *Mésopotamie*, la *Babylonie*, capitale *Babylone*, fondée sur l'*Euphrate* par Bélus ou Nemrod, vers l'an du monde 1770; Sémiramis l'illustra par les embellissements qu'elle y fit faire.

Entre l'*Assyrie* et la *Babylonie* étaient les plaines de *Sennaar*, où les hommes, avant de se séparer, voulurent élever la tour de Babel.

Au S. de la *Babylonie*, la *Chaldée*, où l'on fit de très-bonne heure les premières observations astronomiques. *Ur*, patrie d'Abraham, en était la ville principale.

A l'occident de la *Mésopotamie*, la *Syrie*, baignée à l'O. par la *Méditerranée*; on y remarquait déjà la riche ville de *Palmyre*.

Au S.-O. de la *Syrie*, la *Phénicie*, capitale *Tyr*, puissante par son commerce maritime. *Sidon* fut la première ville de cette contrée.

Au S. de la *Phénicie* et de la *Syrie*, la terre de *Chanaan*, appelée aussi *Judée*, et plus tard *Palestine*. C'est dans ce pays que se passèrent presque tous les faits de l'histoire sainte. Dieu l'ayant choisi pour qu'il fût la demeure de son peuple, Abraham vint s'y établir à *Sichem*, au N.-O. de *Jébus* (*Jérusalem*). Au S. étaient situées *Gomorrhe* et *Sodome*, près du lac *Asphaltite*, au N. de l'*Idumée*; ces deux villes furent détruites par le feu du ciel. Au N. de *Gomorrhe* était *Hébron*, sépulture d'Abraham et de Sara. Du temps de Jacob, la terre de *Chanaan* fut divisée entre ses douze fils, et renferma ainsi douze provinces, qui prirent chacune le nom de la tribu qui l'habitait. Au N.-O. du lac *Asphaltite* s'élevait *Jébus* ou *Jérusalem*, qui ne devint la capitale de toute la *Judée* qu'au temps de David; à l'E. de *Jérusalem*, *Jéricho*, située sur les rives du *Jourdain*, et prise par Josué; enfin, vers la côte, *Samarie*, qui devint la capitale du royaume d'Israël après le schisme des dix tribus.

A l'E. de la *Judée* étaient les *Ammonites*, les *Moabites* et les *Madianites*; au S., les *Amalécites*; et au S.-O., les *Philistins*.

Toute la partie de l'*Asie* comprise entre la *Mésopotamie* au N., et la mer *Erythrée* au S., la mer *Rouge* à l'O., et la *Babylonie* à l'E., prenait le nom d'*Arabie*. On distinguait l'*Arabie Déserte* au N., l'*Arabie Pétrée* au N.-O., dans laquelle était situé le mont *Sina*, et l'*Arabie Heureuse* au S.

Enfin, à l'E. de l'*Assyrie*, on trouvait la *Médie*, le pays des *Elamites*, la *Perse*, et au delà une immense étendue de terrain, désignée depuis sous le nom de *Scythie*, bornée à l'O. par la *Perse* et le golfe *Persique*, au S. par les *Indes*, et à l'E. par le grand *Océan*. C'est

dans ce dit-on,

Telle formatio la créati

3. L' S.-O. de très-imp

A l'E arrosée sept em

C'est terre de vint s'ét

2300. C tale de l

Au S. nale, a villes de

dit l'E. Au N on rema

fondem Il est loin d'ê

empêch 4. D

l'autre fonder p

période dont il (Cadix colonie

Dans ainsi no l'an 191

Héraclie Ephyre Argos,

S., Spa

dans cette contrée qu'une colonie d'Égyptiens vint, dit-on, fonder l'*empire chinois*.

Telle était la géographie de l'*Asie* au moment de la formation des premiers peuples, 2500 ans environ après la création du monde.

3. L'*AFRIQUE*, cette autre partie du monde, située au S.-O. de l'*Asie*, ne fut aussi connue à cette époque que très-imparfaitement.

À l'E., sur la côte de la mer *Rouge*, était l'*Égypte*, arrosée par le *Nil*, qui se jetait dans la *Méditerranée* par sept embouchures. Au N. de l'*Égypte* était le *Delta*.

C'est dans cette partie de l'*Égypte*, à l'E., qu'était la terre de *Gessen*, où Jacob, appelé par son fils Joseph, vint s'établir avec toute sa famille, vers l'an du monde 2300. On y trouvait aussi *Memphis*, sur le *Nil*, capitale de l'*Égypte*, et fondée par Ménéès.

Au S. du *Delta* était un pays dont la partie méridionale, appelée *Thébaïde*, vit s'élever successivement les villes de *Ptolémaïs* et de *Thèbes*. Dans l'intérieur s'étendait l'*Éthiopie*, contrée fort peu connue.

Au N. de l'*Afrique*, sur la côte de la *Méditerranée*, on remarque le lieu où Didon, fugitive de *Tyr*, jeta les fondements de *Carthage*.

Il est facile de juger combien alors l'*Afrique* était loin d'être connue : le climat brûlant de cette contrée empêchait qu'elle ne fût aussi peuplée que l'*Asie*.

4. Dans l'*EUROPE*, située au N. de l'*Afrique*, de l'autre côté de la *Méditerranée*, les Égyptiens allèrent fonder plusieurs colonies. Mais, pendant cette première période, la *Grèce* et l'*Italie* sont les deux seuls pays dont il soit fait mention. Cependant la ville de *Gadès* (*Cádiz*) était fondée au S.-O. de l'*Espagne* par une colonie de Phéniciens.

Dans le *Péloponnèse*, presque au midi de la *Grèce*, ainsi nommée de Pélops, fils de Tantale, Égyalée fonda, l'an 1916, au N., le petit royaume de *Sicyone*, dont les Héraclides s'emparèrent. Non loin de cette ville était *Ephyre*, qui, depuis, prit le nom de *Corinthe*; à l'E., *Argos*, fondée par Inachus l'an du monde 2149; et au S., *Sparte* ou *Lacédémone*, capitale de la *Laconie*, et

fondée par Lélex. A l'E., on remarquait *Mycènes*, dans l'*Argolide*; au S.-O., *Pylos*, dans la *Messénie*; et au N.-O., *Elis*, capitale de l'*Elide*.

A l'E. du *Péloponnèse* et de la mer *Egée*, on trouvait l'île de *Rhodes*, dont les habitants se firent remarquer par leur puissance maritime dès l'an du monde 3100; et au S. de cette mer, l'île de *Crète*, où régna Minos, célèbre législateur.

A l'O. de la *Grèce* était la petite île d'*Ithaque*, patrie d'*Ulysse*.

Dans la *Grèce* proprement dite, *Cécrops* fonda, l'an 2449, les douze bourgades qui, plus tard, réunies par *Thésée*, formèrent la ville d'*Athènes*, capitale de l'*Attique*. Au N.-O. de l'*Attique* était la *Béotie*, capitale *Thèbes*, fondée par le Phénicien *Cadmus* l'an du monde 2512; et dans la *Phocide*, on remarquait *Delphes* et le mont *Parnasse*.

Au N.-E. de la *Grèce* était la *Thessalie*, où, sous *Deucalion*, s'opéra un troisième déluge; et, au N.-O., s'étendait une longue presque île resserrée entre la mer *Tyrrhénienne*, à l'O., et la mer *Adriatique*, à l'E. : c'était l'*Italie*. C'est sur la côte occidentale de ce pays, dans la partie appelée *Latium*, qu'*Enée* aborda après la prise de *Troie*. Il y bâtit *Lavinium*, à l'E. de laquelle son fils *Ascagne* éleva *Albe la Longue*, qui subsista avec gloire et puissance jusqu'au moment où *Rome* fut fondée.

Depu

EUROPE. —
centrale,
Epire. —
ponnèse.
ASIE. — As
potamie.
de l'Asie
AFRIQUE. —
Zama.

5. L'E
dans la p
occasion
tuelle, le
tombeau
nous imp
sont : Ca
puissante
lorsqu'il s
thagène,
et dont la
guerre pu

A l'O.
ginois et

6. Dan
et dont le

1. Pour
allons étud
En Europe
lles de la
Macédoin
les lles env
courrons le
finirons pa

DEUXIÈME PÉRIODE.

Depuis la fondation de Rome jusqu'à la destruction de Carthage ¹.

EUROPE. — Espagne. — Gaules. — Italie : Gaule Cisalpine, Italie centrale, Grande-Grèce. — Iles de la Méditerranée. — Illyrie. — Epire. — Macédoine. — Thrace. — Grèce : Grèce propre, Péloponnèse.

ASIE. — Asie Mineure. — Syrie. — Palestine. — Arabie. — Mésopotamie. — Assyrie. — Médie. — Perse. — Babylonie. — Iles de l'Asie Mineure.

AFRIQUE. — Ses bornes. — Egypte, Alexandrie. — Carthage, Zama.

5. L'*Espagne*, dont nous déterminerons les bornes dans la période suivante, parce que nous aurons alors occasion d'en parler plus au long, fut, à la période actuelle, le théâtre des premiers succès d'Annibal et le tombeau des deux Scipions. Les villes d'*Espagne* dont il nous importe de connaître, quant à présent, la position sont : *Carthagène*, au S.-E., sur la *Méditerranée*, ville puissante, prise par le jeune Scipion, l'an de Rome 544, lorsqu'il se rendait en *Afrique*; *Sagonte*, au N. de *Carthagène*, limite des possessions romaines en *Espagne*, et dont la prise par Annibal fut le signal de la seconde guerre punique.

A l'O. de cette contrée, dans la *Lusitanie*, les Carthaginois et les Phéniciens établissaient des colonies.

6. Dans les *Gaules*, situées au N.-E. de l'*Espagne*, et dont les bornes seront aussi déterminées plus tard,

1. Pour parcourir avec ordre les nombreux pays dont nous allons étudier la géographie, voici la marche que nous suivrons. En EUROPE : l'*Espagne*, les *Gaules méridionales*, l'*Italie*, les Iles de la *Méditerranée* situées vis-à-vis de l'*Italie*, l'*Illyrie*, la *Macédoine*, la *Thrace*, l'*Epire*, la *Grèce*, le *Péloponnèse* et les Iles environnantes. Ensuite nous passerons en ASIE : nous parcourrons les Iles répandues à l'O. de cette vaste contrée, et nous finirons par l'AFRIQUE.

Marseille est fondée par une colonie grecque de Phocéens, vers l'an 155 de Rome, sur la *Méditerranée*.

L'*Italie* et la *Grèce* furent le théâtre des principaux événements de cette période.

7. L'*Italie*, bornée au N. par les *Alpes Rhétiques* et les *Alpes Carniques*; à l'O., par les *Alpes Pennines*, qu'Annibal franchit avec tant de gloire, par les *Alpes Grecques* et la mer *Tyrrhénienne* ou *Inférieure*; au S., par la mer de *Sicile* et le golfe de *Tarente*; et à l'E., par la mer *Adriatique* ou *Supérieure*, se divisait en quatre grandes parties : la *Gaule Cisalpine* au N., l'*Italie propre* au centre, la *Grande-Grèce* au S., et les îles de la *Méditerranée*.

La *Gaule Cisalpine*, séparée de l'*Italie du centre* par le *Rubicon*, et arrosée par le *Pô*, qui, coulant de l'O. à l'E., va se jeter dans la mer *Adriatique*, comprenait :

Au N.-O., la *Gaule Transpadane* (au-delà du *Pô*), arrosée par le *Tésin*, sur les bords duquel Annibal remporta sa première victoire en *Italie*, l'an de Rome 536; à l'E. de ce fleuve, *Milan* fut fondé par une colonie de Gaulois.

Au S.-E., la *Gaule Cispadane* (en deçà du *Pô*, dans lequel se jetait la *Trébie*, fameuse par la seconde victoire d'Annibal).

Au S.-O., la *Ligurie*.

Au N.-E., la *Vénétie*.

L'*Italie du centre* s'étendait depuis le *Rubicon*, au N., jusqu'au *Silarus*, au S.; elle comprenait six provinces : l'*Etrurie*, l'*Ombrie*, le *Picénium*, le *Latium*, le *Samnium* et la *Campanie*.

L'*Etrurie*, habitée par les Etrusques ou Toscans, située au N.-O. de l'*Italie du centre*, le long de la mer *Tyrrhénienne*, était la partie de l'*Italie* la plus civilisée à l'époque de la fondation de Rome. Elle était divisée en plusieurs petits Etats nommés lucumonies, dont les députés se réunissaient pour délibérer sur les intérêts généraux du pays. Un des chefs de ces lucumonies vint, l'an de Rome 115, s'établir dans cette ville, où il régna ensuite sous le nom de Tarquin. On remarquait en *Etrurie* le lac *Trasimène*, célèbre par la victoire

d'Annibal
ville de
tard, fu
trait la
par sa g
quinium
qui suc
Camille
de Crém
cent six
le Tibre
se jeter
l'endroi

L'Ombrie
la mer
Métaurum
vaincu p
camp d'

Au S.
Au S.

la plus
Il était
Enée fit
souvent

N. étaie
patrie d

l'Allia,
mains l'

on trou
fondée p

du mond
bâtie sur

ment jus
ceinte : c

Cælius,
ajoutés p

rive droi
Sacré, o
dont Sex
rendit m

d'Annibal, l'an de Rome 537. A l'O. de ce lac était la ville de *Clusium*, dont Porsenna était roi, et qui, plus tard, fut assiégée par les Gaulois. Vers le S. on rencontrait la ville de *Faléries*, dont Camille se rendit maître par sa générosité, l'an de Rome 360; puis celle de *Tarquinius*, patrie des Tarquins, et enfin la ville de *Vies*, qui succomba après un siège de dix ans, soutenu contre Camille, l'an 360. Près de cette ville coulait la rivière de *Crémère*, sur les bords de laquelle périrent les trois cent six Fabius. L'*Etrurie* était séparée du *Latium* par le *Tibre*, qui, descendant des monts *Apennins*, venait se jeter dans la mer *Tyrrhénienne* un peu au-dessous de l'endroit où *Rome* fut bâtie.

L'*Ombrie* était située à l'E. de l'*Etrurie* et à l'O. de la mer *Adriatique*. C'est dans l'*Ombrie*, sur les bords du *Métaurus*, près de la ville de *Séna*, qu'Asdrubal fut vaincu par le consul Néron, qui fit jeter sa tête dans le camp d'Annibal.

Au S. de l'*Ombrie* était le *Picénum*, contrée maritime.

Au S. de l'*Etrurie* était le *Latium*, la partie de l'*Italie* la plus intéressante à connaître pendant cette période. Il était habité par des peuples avec plusieurs desquels Enée fit alliance en abordant en *Italie*, et dont il est souvent parlé dans les premières guerres de *Rome*. Au N. étaient les *Sabins*; ils avaient pour capitale *Cures*, patrie de Numa Pompilius. Dans leur pays coulait l'*Allia*, célèbre par la victoire des Gaulois sur les Romains l'an de Rome 364. En s'avancant vers le midi, on trouvait les *Fidénates*, et plus près de la mer, *Rome*, fondée par Romulus, sur la rive gauche du *Tibre*, l'an du monde 3252. Délivrée des Gaulois par Camille, rebâtie sur un nouveau plan, elle s'agrandit successivement jusqu'à comprendre sept collines dans son enceinte: c'étaient les monts *Palatin*, *Capitolin*, *Quirinal*, *Cœlius*, *Aventin*, *Esquilin* et *Viminal*, auxquels furent ajoutés plus tard le *Janicule* et le *Vatican*, situés sur la rive droite du *Tibre*. Près de *Rome* étaient le mont *Sacré*, où se retira le peuple, et la ville de *Gabies*, dont Sextus Tarquin, fils de Tarquin le Superbe, se rendit maître par trahison. A l'embouchure du *Tibro*

dans la mer *Tyrrhénienne*, était située la ville d'*Ostie*, fondée par Ancus Martius l'an de Rome 127. Au S. de cette ville on trouvait *Albe la Longue*, ainsi appelée parce qu'elle s'étendait le long du mont *Albin*; elle fut fondée par Ascagne, fils d'Enée, et détruite par Tullus Hostilius, l'an de Rome 89, après une durée de cinquante ans. Plus au S. encore, *Lavinium*, fondée par Enée; et *Ardée*, capitale des Rutules, dont le roi Turnus combattit Enée: ce fut dans cette ville que se retira Camille pendant son exil. Et enfin vers l'E., au centre du *Latium*, était *Corioles*, dont les Romains se rendirent maîtres sous la conduite de Coriolan.

A l'E. de la partie méridionale du *Latium* était situé le *Samnium*, borné à l'E. par la mer *Adriatique*, et habité par les *Samnites*, qui luttèrent longtemps contre Rome. Au S. de ce pays, on remarquait le village de *Caudium*, où les *Samnites* firent passer sous le joug toute une armée romaine; et non loin de là, *Bénévent*, où Pyrrhus éprouva une défaite qui le força à quitter l'*Italie*.

Entre la partie occidentale du *Samnium* et la mer *Tyrrhénienne*, était située la *Campanie*, qui renfermait la ville de *Capoue*, si fatale à Annibal; au N.-E., *Nole*, où il fut vaincu pour la première fois; et, sur les bords de la mer, *Cumes*, où Tarquin le Superbe, chassé de Rome, vint mourir.

La *Grande-Grèce*, ainsi appelée à cause des nombreuses colonies grecques qui la peuplèrent, comprenait:

Au N.-E., l'*Apulie*, où se trouvait, vers la mer, le village de *Cannes*, célèbre par la plus grande victoire qu'Annibal ait remportée sur les Romains, l'an de Rome 538:

A l'O., la *Lucanie*, qui renfermait *Héraclée*, près de laquelle Pyrrhus défit les Romains pour la première fois; et *Elée*, patrie du philosophe Zénon.

Au S.-E., la *Messapie*, capitale *Tarente*. Cette ville, fondée par des Parthéniens venus de *Sparte*, et célèbre par les richesses immenses que lui procurait son heureuse situation, ainsi que par les mœurs corrompues de

ses habitants
la soustra

Au S.-
vince la
trouvait

Parmi
trois prin
Nous n'a

La Sic
du *Bruti*
Messine.

thage. Et
sur la m

rinthiens
Elle fut

trémité d
qui appar

nois; et le
persaient
qu'ils étai

ris, sur la
par Régu

Vis-à-
près desq
qui mit fin

Parmi
gente, célé
tion; et,
éruption d

Au S. d
mée pour

8. Ava
pide sur la
l'E. de l'

vince rom
l'*Epire*, q
rhus parm

A l'E.
jusqu'au t
différents

ses habitants, appela à son secours Pyrrhus, qui ne put la soustraire à la domination de Rome.

Au S.-O. de la Grande-Grèce était le *Brutium*, la province la plus méridionale de toute l'Italie, et où se trouvait la ville de *Crotone*.

Parmi les îles de la Méditerranée, on en remarquait trois principales : la *Sicile*, la *Sardaigne* et la *Corse*. Nous n'avons à nous occuper que de la première.

La *Sicile*, la plus méridionale de toutes, située à l'O. du *Brutium*, n'en était séparée que par le détroit de *Messine*. La possession de cette île divisa Rome et Carthage. Elle avait pour capitale *Syracuse*, située à l'E. sur la mer de *Sicile*. Cette ville fut fondée par des Corinthiens : Platon y parut à la cour de Denys l'Ancien. Elle fut prise par Marcellus l'an de Rome 542. A l'extrémité opposée de la *Sicile*, on trouvait *Drepanum*, qui appartient tour à tour aux Romains et aux Carthaginois ; et le promontoire de *Lilybée*, où les Romains dispersaient la flotte carthaginoise dans le même temps qu'ils étaient battus sur les bords de la *Trébie* ; *Tyndaris*, sur la côte septentrionale, où Amilcar fut vaincu par Régulus.

Vis-à-vis de ce promontoire étaient les îles *Egades*, près desquelles les Romains remportèrent une victoire qui mit fin à la première guerre punique.

Parmi les autres villes on remarquait, au S., *Agri-gente*, célèbre par sa richesse et sa nombreuse population ; et, au N. de *Syracuse*, *Catane*, détruite par une éruption de l'*Etna*.

Au S. de la *Sicile* était l'île de *Mélite* (*Malte*), renommée pour la bonté de ses laines.

8. Avant d'arriver à la Grèce, jetons un regard rapide sur la *Macédoine* et les provinces environnantes. A l'E. de l'*Adriatique* se trouvait l'*Illyrie*, réduite en province romaine l'an de Rome 515, et bornée au S. par l'*Epire*, qui la séparait de la Grèce. L'*Epire* compta Pyrrhus parmi ses rois.

A l'E. de l'*Epire*, la *Macédoine*, capitale *Edesse* jusqu'au temps où Philippe réunit sous son pouvoir les différents peuples qui habitaient ce pays, et fixa sa ré-

sidence à *Pella*, au S.-E. de la précédente, et célèbre par la naissance d'Alexandre le Grand. On y remarquait aussi *Pydna*, sur la côte occidentale du golfe *Thermaïque*, et où Paul Emile, vainqueur de Persée, mit fin au royaume de *Macédoine*.

A l'E. de la *Macédoine* était la *Thrace*, au S. de laquelle s'avancait dans l'*Helléspont* la *Chersonèse de Thrace*, arrosée par le fleuve *Ægos-Potamos*. Près de l'embouchure de ce fleuve, Lysandre, général lacédémonien, remporta sur la flotte athénienne une victoire qui termina la guerre du *Péloponnèse*.

Ces pays furent, pour la plupart, réduits en provinces romaines après la défaite de Persée par Paul Emile, l'an de Rome 586. Elles servirent de route aux Romains pour pénétrer dans la *Grèce*.

9. La géographie de la *Grèce*, dans cette période, est plus intéressante que celle de l'*Italie*. Ici nous avons parcouru les pays où se forma le peuple-roi ; là, nous allons étudier les contrées dont les habitants reçurent les premiers, et cultivèrent avec succès, les germes de la civilisation égyptienne.

La *Grèce* se divisait naturellement en trois parties : la *Grèce propre*, le *Péloponnèse* et les îles de la *Méditerranée*.

La *Grèce propre*, bornée au N. par la *Macédoine* et l'*Epire*, à l'O. par la mer d'*Ionie*, au S. par le golfe de *Corinthe*, et à l'E. par la mer *Egée*, renfermait :

1° Au N. la *Thessalie*, où était situé le mont *OËta*, dans une gorge duquel se trouvait le passage des *Thermopyles*, illustré par la mort de Léonidas, l'an de Rome 274. On y remarquait aussi *Lamia*, célèbre par la guerre que soutinrent les Grecs contre les successeurs d'Alexandre, et *Cynocéphale*, près de laquelle fut donnée la bataille de ce nom, et où Philippe II, roi de *Macédoine*, fut vaincu par Flaminius, l'an de Rome 557 ;

2° A l'O., l'*Acarnanie* ;

3° Au S.-O., l'*Etolie* ;

4° Au centre, le pays des *Locriens* et des *Doriens*, et celui des *Phocéens*, où était *Delphes*, fameux par le temple d'Apollon ;

5° Au S. *ronée*, au batailles r bains ; la de Rome tière ; *Les* des Spart de l'armé rent défail patrie de

Au S. *pitale A* fleurirent et tant d' fois : la conde, p Au N.-E. où Milti remporta rius, l'a

A l'O. *gare*, et presque

Le *Pe* à l'O. pa à l'E. pa vaste pr que par

Au N. *Sicyone* qui for l'isthme rivalisa des sep général truite p

A l'O. se céléb temps cette co

5° Au S.-E., la *Béotie*. Cette contrée renfermait *Chéronée*, aux environs de laquelle se sont livrées plusieurs batailles mémorables : la première, gagnée par les *Thébains* ; la seconde, par *Philippe*, roi de *Macédoine*, l'an de Rome 416, et qui livra à ce prince la *Grèce* tout entière ; *Leuctres*, près de laquelle *Epaminondas* triompha des *Spartiates*, l'an de Rome 383 ; *Platée*, où les restes de l'armée de *Xerxès*, commandés par *Mardonius*, furent défaits par *Pausanias*, l'an de Rome 275 ; *Thèbes*, patrie de *Pindare*, d'*Epaminondas* et de *Pélopidas*.

Au S. de la *Béotie* était l'*Attique*, qui avait pour capitale *Athènes*, la plus brillante ville de la *Grèce*, où fleurirent tour à tour *Miltiade*, *Thémistocle*, *Aristide* et tant d'autres grands hommes. *Athènes* fut prise deux fois : la première, par les *Perses*, sous *Xerxès* ; la seconde, par les *Spartiates*, sous la conduite de *Lysandre*. Au N.-E. de l'*Attique* s'étendait la plaine de *Marathon*, où *Miltiade*, lors de la première invasion des *Perses*, remporta une victoire décisive sur les troupes de *Darius*, l'an de Rome 264.

A l'O. de l'*Attique* se trouvait le petit pays de *Mégare*, et au N.-E. la grande île d'*Eubée*. Ces pays furent presque toujours soumis à *Athènes*.

Le *Péloponnèse*, borné au N. par le golfe de *Corinthe*, à l'O. par la mer d'*Ionie*, au S. par la *Méditerranée*, et à l'E. par la mer *Egée*, était, comme on le voit, une vaste presque-île qui ne tenait au continent de la *Grèce* que par l'isthme de *Corinthe*. Il renfermait :

Au N., l'*Achaïe*, où était situé le petit royaume de *Sicyone*, le plus ancien de la *Grèce*, patrie d'*Aratus*, qui forma la ligue achéenne. *Corinthe*, élevée sur l'isthme, était la capitale de l'*Achaïe* : cette ville, qui rivalisait avec *Athènes*, fut la patrie de *Périandre*, l'un des sept sages. Dans ses murs, *Alexandre* fut nommé généralissime des Grecs contre les *Perses*. Elle fut détruite par *Mummius* l'an de Rome 608.

A l'O. du *Péloponnèse* était l'*Elide*. Non loin d'*Olympie* se célébraient les jeux Olympiques, qui rendirent longtemps rivales *Elis*, *Pise* et *Olympie*, principales villes de cette contrée.

Encore à l'O., mais plus vers le S., la *Messénie*, capitale *Messène*, qui soutint de grandes guerres contre *Lacédémone*.

Au S.-E., la *Laconie*, capitale *Sparte* ou *Lacédémone*, qui dispute à *Athènes* la suprématie dans les affaires de la *Grèce*; ce fut la patrie de *Léonidas*, et de *Chilon*, un des sept sages.

A l'E., l'*Argolide*; villes principales : *Argos*, où régnait *Agamemnon*; *Pyrrhus*, roi d'*Epire*, fut tué au siège de cette ville; *Epidaure*, fondée par les *Corcyréens*, et célèbre par son temple dédié à *Esculape*, dieu de la médecine.

Au milieu de ces pays, au centre même du *Péloponnèse*, était l'*Arcadie*, qui renfermait *Mantinee*, aux environs de laquelle les *Thébains*, commandés par *Epa-minondas*, remportèrent sur les *Spartiates* une victoire qui coûta la vie à leur général.

Parmi les îles de la *Grèce*, *Salamine*, située à l'O. de l'*Attique*, au fond du golfe *Saronique*, est célèbre par l'éclatante victoire que la flotte grecque, commandée par *Thémistocle*, remporta sur celle de *Xerxès*, l'an de Rome 274; on distinguait aussi *Paros*, dont *Miltiade* leva le siège, ce qui causa sa disgrâce.

10. L'ASIE, dont nous avons déjà eu occasion de parler dans la période précédente, avait éprouvé de grands changements, surtout dans la partie occidentale, connue sous le nom d'*Asie Mineure*.

Pendant la période actuelle, voici les provinces de l'*Asie*: à l'O., l'*Asie Mineure*, la *Syrie*, la *Phénicie*, la *Palestine*, l'*Arabie*; au centre, la *Colchide*, l'*Arménie*, la *Mésopotamie*, l'*Assyrie*, la *Babylonie*, la *Médie*, la *Susiane*, la *Perse*, la *Gédroisie*, la *Carmanie*, la *Drangiane*, l'*Arie*, l'*Arachosie*, la *Bactriane*, l'*Hyr-canie* et la *Sogdiane*; au N., la *Sarmatie* et la *Scythie*; à l'E., l'*Inde* et le pays des *Sines*.

11. L'*Asie Mineure*, vaste presque bornée au N. par le *Pont-Euxin*; à l'O., par le *Bosphore de Thrace*, la *Propontide*, l'*Hellespont* et la mer *Égée*; au S., par la

mer *Inté-rus*, ren-

1° A l'

La *My*
quel *Alex*
remarqu

La *Ly*

le temple

de *Bias*,

Mycale;

Cyrus, i

nèrent a

Thymbre

toire con

quelle *S*

l'an de l'

La *Ca*

patrie de

lèbre par

d'*Héracl*

célèbre p

2° Au

3° Au

environs

vrèrent t

en roya

4° Au

en *Cilic*

(campes

où *Alex*

malade;

grande v

Au S.

au S., v

quait au

Entre

pitale *T*

par une

cette de

mer Intérieure; et à l'E., par l'Euphrate et le mont Taurus, renfermait :

1° A l'O. :

La Mysie, arrosée par le Granique, sur les bords duquel Alexandre livra son premier combat en Asie; on y remarquait Pergame, célèbre par sa bibliothèque.

La Lydie, villes principales : Ephèse, qui renfermait le temple de Diane, brûlé par Erostrate; Priène, patrie de Bias, un des sept sages : à l'O. se trouvait le mont Mycale; Sardes, capitale, où régnait Crésus, prise par Cyrus, incendiée plus tard par les Athéniens, qui donnèrent ainsi à Darius un prétexte pour envahir la Grèce; Thymbrée, à l'E., où Cyrus remporta sur Crésus une victoire complète; et enfin, Magnésie, aux environs de laquelle Scipion l'Asiatique vainquit Antiochus le Grand, l'an de Rome 564.

La Carie, dont les villes principales étaient : Milet, patrie de Thalès, un des sept sages; Halicarnasse, célèbre par son mausolée, et par la naissance d'Hérodote, d'Héraclite et de Denys l'historien; au S. était Cnide, célèbre par son temple de Vénus.

2° Au N., la Bithynie, la Paphlagonie, le Pont.

3° Au centre, la Phrygie, ville principale Ipsus, aux environs de laquelle les successeurs d'Alexandre se livrèrent une grande bataille; et la Cappadoce, constituée en royaume par Cyrus, en faveur de Pharnabaze.

4° Au S., la Lycie, la Pamphylie, la Cilicie, divisée en Cilicie de montagnes (trachea) et Cilicie de plaines (campestris). Dans cette dernière étaient situées Tarse, où Alexandre, qui s'était baigné dans le Cydnus, tomba malade; et Issus, près de laquelle il remporta une grande victoire sur les Perses l'an de Rome 421.

Au S.-E. de la Cilicie était la Syrie, capitale Damas, au S., ville très-riche, prise par Alexandre; on y remarquait aussi Antioche, au N.-O., fondée par Séleucus.

Entre ce dernier pays et la mer, était la Phénicie, capitale Tyr, détruite par Nabuchodonosor, et remplacée par une autre Tyr, bâtie dans une île voisine. Ce fut cette dernière qu'assiégea Alexandre.

Au S. de la *Phénicie* était la *Palestine*, capitale *Jérusalem*, saccagée par Nabuchonosor, reconstruite au retour de la captivité, l'an de Rome 219, respectée par Alexandre, et victime des fureurs d'Antiochus Epiphane vers l'an 586. Au S. de *Jérusalem* on remarquait *Gaza*, prisé par Alexandre sur Bétis, qu'il fit mettre à mort.

Au S. et à l'E. de la *Palestine* s'étendait l'*Arabie*, divisée en trois parties.

Au N. de l'*Arabie* était la *Mésopotamie*; on remarquait, sur les confins, *Canaza*, près de laquelle Cyrus le Jeune fut défait, l'an de Rome 353. C'est de cette ville que partirent les dix mille Grecs pour retourner dans leur patrie. La *Mésopotamie* était baignée au S. par l'*Euphrate*, et séparée de l'*Arménie* au N. par le *Tigre*. Au N. de celle-ci était la *Colchide*, qui s'étendait à l'E. jusqu'à la mer *Caspienne*.

A l'E. de la *Mésopotamie* était l'*Assyrie*, capitale *Ninive*, sur le *Tigre*. Cette ville, où Sardanapale se brûla avec ses richesses, fut détruite par Nabopolassar et Cyaxare réunis, l'an de Rome 148. A l'E. de *Ninive*, *Arbèles*, où Alexandre remporta sa dernière victoire sur les Perses.

A l'E. de l'*Assyrie*, la *Médie* s'étendait jusqu'à la mer *Caspienne*. *Ecbatane* était la capitale de ce royaume, qui se forma après la chute du premier empire d'*Assyrie*. Ce fut aussi la capitale des Perses à l'époque de Cyrus.

Au S.-E. de la *Médie* était la *Susiane*, capitale *Suse*.

Et au S.-E. de la *Susiane* s'étendait la *Perse propre*, le long du golfe *Persique*; capitale *Persépolis*, incendiée par Alexandre.

Dans l'*Hyrcanie* vinrent s'établir les Parthes, originaires de la *Scythie*. Au N. de cette contrée étaient les Massagètes, autres peuples de la *Scythie*, dont la reine *Thomyris* se rendit célèbre.

A l'E. de ce pays, mais à une très-grande distance, était la ville des *Oxydraques*, prise par Alexandre, qui faillit y périr victime de son imprudent courage.

A l'O. de cette ville coulait l'*Indus*, qui se jetait dans la mer *Erythrée*.

A
tale
pita
emp
Cyr
mou
L
den
nor
L
sept
L
disp
R
bule
plus
Chy
Pisi
1
rapi
péri
peu
asse
d'E
Esp
L
troi
Atl
thré
A
écla
rint
Nil
A
étai
S
la Z
se d
Car
mai
B

Au S.-E. de la *Mésopotamie* était la *Babylonie*, capitale *Babylone*, située sur l'*Euphrate*; elle devint la capitale du royaume des Perses après la chute du premier empire d'*Assyrie*. Les Juifs y subirent la captivité dont Cyrus les délivra. Ce fut aussi à *Babylone* qu'Alexandre mourut, au retour de ses conquêtes.

Les îles de la *Méditerranée*, vis-à-vis de la côte occidentale de l'*Asie Mineure*, étaient, en descendant du nord au midi :

Lesbos, capitale *Mytilène*, patrie de Pittacus, un des sept sages ;

les *Arginuses*, près desquelles Alcibiade et Conon dispersèrent la flotte lacédémonienne ;

Rhodes, où l'on remarquait *Lindes*, patrie de Cléobule, un des sept sages ; et enfin *Chypre* ou *Cypre*, la plus grande de toutes, à l'O. de la *Syrie*. C'est en *Chypre* que Solon vint mourir, après l'usurpation de Pisistrate, l'an de Rome 196.

12. Terminons cette deuxième période en jetant un rapide coup d'œil sur l'*Afrique*, plus connue que dans la période précédente, et qui cependant l'était encore bien peu. N'oublions pas de signaler ce fait géographique assez curieux, que, par les ordres de Néchao, roi d'*Egypte*, des Phéniciens doublèrent le cap de *Bonne-Espérance*.

L'*Afrique* des anciens était bornée, au N., par le détroit de *Gadès* et la mer *Intérieure*; à l'O., par l'*Océan Atlantique*; à l'E., par le golfe *Arabique* et la mer *Erythrée*. Les bornes méridionales étaient inconnues.

A l'E. de l'*Afrique* était l'*Egypte*, gouvernée avec éclat par Psammétique, qui fit bâtir le célèbre labyrinthe. Au N. de l'*Egypte*, près des embouchures du *Nil*, Alexandre jeta les fondements d'*Alexandrie*.

A l'O. de l'*Egypte* s'étendait le désert de *Libye*, où était le temple de Jupiter Ammon, visité par Alexandre.

Sur les côtes de la *Méditerranée*, de l'E. à l'O., était la *Zeugitane*, qui renfermait, au N., *Utique*, où Caton se donna la mort, l'an de Rome 708 ; et, au S.-E., *Carthage*, qui, succombant enfin sous la puissance romaine, fut détruite par Scipion, l'an de Rome 608, et

sur les ruines de laquelle Marius proscrit vint s'asseoir.

Au S.-O. de cette ville s'étendait la plaine de *Zama*, dans laquelle Scipion remporta cette victoire célèbre qui délivra Rome d'Annibal.

Sur les côtes septentrionales de l'*Afrique*, on trouvait la *Mauritanie* à l'O.; Bocchus, roi de cette contrée, livra Jugurtha aux Romains. A l'E. de ce pays était la *Numidie*, théâtre principal de la guerre que Jugurtha soutint contre Métellus et Marius.

D

Eu

Asi

E

AF

l'E

des

fall

éta

née

de

sou

Vin

tan

con

div.

se

éta

Por

sou

situ

dét

de

con

1

nées

1.

tiona

cons

cultié

s'asseoir.
de Zama,
élève qui

on trou-
e contrée,
ys était la
Jugurtha

TROISIÈME PÉRIODE ¹.

Depuis la destruction de Carthage jusqu'au règne d'Auguste.

EUROPE. — Espagne. — Gaules. — Bretagne. — Italie : Rubicon.
— Plaines de Philippos, de Pharsale. — Promontoire d'Actium.
ASIE. — Lemnos. — Royaumes de Pont, du Bosphore, de Cap-
padoce.
AFRIQUE. — Utique. — Thapsus.

La partie occidentale de l'*Europe* nous présente d'abord l'*Espagne*, les *Gaules*, la *Bretagne*.

13. L'*Espagne* avait été jusqu'à présent peu connue des Romains, à l'exception cependant des parties qu'il fallait traverser pour se rendre en *Afrique*. L'*Espagne* était une grande presqu'île, bornée au N. par les *Pyénées*; à l'O., par l'*Océan Atlantique*; au S., par le détroit de *Cadix*; à l'E., par la *Méditerranée*. Les Romains y soutinrent deux guerres fameuses : la première, contre *Viriathe*, qui éclata, l'an de Rome 608, dans la *Lusitanie*, partie occidentale de l'*Espagne*; et la deuxième, contre *Sertorius*, l'an de Rome 677. L'*Espagne* était divisée en *citérieure* et *ultérieure*. L'*ultérieure*, au S.-O., se divisait en *Lusitanie* et en *Bétique*; au S. de celle-ci était située *Munda*. *Cnéius Pompée*, fils du grand *Pompée*, fut tué dans un combat que *César* lui livra sous les murs de cette ville. Dans l'*Espagne citérieure*, située au N.-E., on remarquait : vers le N., *Numance*, détruite par *Scipion l'Africain*, l'an de Rome 624; à l'E. de *Numance*, *Ilerda*, célèbre par la victoire de *César* contre les lieutenants de *Pompée*.

14. Au N.-E. de l'*Espagne*, de l'autre côté des *Pyénées*, s'étendaient les *Gaules*, bornées à l'O. par l'*Océan*

1. Nous ne répèterons pas, dans cette troisième période, les notions que nous avons déjà données dans les deux précédentes. Nous conserverons le même ordre : si l'on est arrêté par quelque difficulté, on pourra facilement se reporter à l'une ou à l'autre.

Atlantique; au N., par le détroit des *Gaules* (*fretum Gallicum*); et à l'E., par la *Germanie* et l'*Italie septentrionale*. A l'époque de l'expédition de César dans la *Gaule*, l'an de Rome 696, on la divisait en quatre parties : la *Belgique*, au N.; la *Celtique*, au centre; l'*Aquitaine*, au S.-O.; et la *Province romaine* ou *Narbonnaise*, au S.-E. Ces parties étaient elles-mêmes subdivisées, et formaient dix-sept provinces. Au S. de la *Narbonnaise*, dont la capitale était *Narbonne*, se trouvait *Marseille*, qui fut prise par César se rendant en *Espagne*. Au N. de *Marseille*, était *Aix*, célèbre par la victoire de Marius sur les Cimbres et les Teutons, l'an de Rome 652.

Au delà du détroit des *Gaules* était la *Bretagne*, où les Romains pénétrèrent pour la première fois du temps de César; mais ce ne fut que dans la période suivante qu'ils acquirent sur ce pays de plus exactes notions.

A l'E. de la *Gaule* étaient la *Germanie* et plusieurs autres provinces encore peu connues.

15. Passons en *Italie*, dont les principales divisions sont déjà déterminées.

Dans la *Gaule transpadane*, au S.-O., on trouve *Verceil*, où Marius remporta une victoire contre les Cimbres et les Teutons, l'an de Rome 653;

Dans la *Gaule cispadane*, *Modène*, où Antoine fut défait par Octave. Entre la *Gaule cispadane* et l'*Ombrie* coulait le *Rubicon*, que César traversa en marchant sur *Rome*, malgré la défense que le sénat lui en avait faite.

Dans l'*Etrurie*, au N., on distinguait *Pistoria*, près de laquelle périt Catilina; *Clusium*, qui vit Sylla anéantir le parti de Marius; et *Pérouse*, près du lac *Trasimène*, où Lucius, frère d'Antoine, fut vaincu par Octave.

Dans le *Latium*, à l'E. de *Rome*, était *Préneste*, où s'enferma le fils de Marius; Sylla s'empara de la ville, et le fit mourir. Au S.-E. de *Préneste*, se trouvait *Arpinum*, village célèbre pour avoir donné le jour à Marius et à Cicéron; et, au S. du *Latium*, *Minturnes*, environnée de marais où Marius se cacha quand il fut proscrit par Sylla.

Au centre de la *Campanie* on remarquait *Nole*, qui reçut une colonie romaine; et à l'O. de *Nole*, sur les bords de la mer, *Pompeïa*, près de laquelle Sylla rem-

porta une victoire qui termina la guerre des alliés ; *Cumes*, où il se retira après son abdication.

La *Campanie* et la *Lucanie* furent, pendant cette période, ravagées par les gladiateurs révoltés sous la conduite de *Spartacus*. Entre ces deux provinces, de l'E. à l'O., coulait le *Silarus*, qui avait sa embouchure dans la mer *Tyrrhénienne*, et sur les bords duquel *Spartacus* périt les armes à la main.

Pendant cette troisième période, les Romains envoyèrent une colonie à *Tarente*, dans la *Messapie*, qui faisait partie de la *Grande-Grèce*; et la *Sicile* fut en proie aux ravages de la guerre des esclaves, ainsi qu'aux rapines de *Verrès*, si éloquemment accusé par *Cicéron*.

Avant de quitter l'*Italie*, nous signalerons le fameux écueil de *Scylla*, près duquel *Sextus Pompée* défit complètement *Octave*.

16. En passant dans la *Grèce*, on rencontre la *Macédoine*; à l'E. de cette province était *Philippes*, aux environs de laquelle *Octave* et *Antoine* défirent *Brutus* et *Cassius*, l'an de Rome 712; et, dans la *Thessalie*, *Pharsale*, où se livra la mémorable bataille qui décida de l'empire du monde entre *César* et *Pompée*, l'an de Rome 706.

Au S.-O. de la *Thessalie* était l'*Acarnanie*. C'est au N. de ce pays, dans le golfe d'*Ambracie*, et près du promontoire d'*Actium*, que fut livrée, l'an de Rome 723, cette célèbre bataille d'*Actium* où *Antoine* fut vaincu par *Octave*.

A *Chéronée* et à *Orchomène*, en *Béotie*, *Sylla* triompha de *Mithridate*, l'an de Rome 667; et, dans l'*Attique*, il assiége et prend *Athènes*.

En *Macédoine*, *Carrhes*, au S.-O. d'*Edesse*, est témoin de la défaite et de la mort de *Crassus*, l'an de Rome 701.

17. Si nous traversons la mer *Egée*, pour passer en *Asie*, nous trouvons, presque vis-à-vis de l'emplacement de *Troie*, l'île de *Lemnos*, près de laquelle *Lucullus* dispersa la flotte de *Mithridate*.

Au N. de l'*Asie Mineure*, dans la *Propontide*, était la

presqu'île de *Cyzique*, où fut enfin détruite la flotte de ce prince. *Pergame*, capitale de la *Mysie*, fit partie de l'empire romain par le testament d'Attale, son dernier roi.

Mithridate illustre le royaume de *Pont*, situé à l'E. de la *Paphlagonie*. César y parait ensuite pour triompher de Pharnace, roi du *Bosphore*. Au S. du *Pont* se trouvait la *Cappadoce*; Tigrane, roi de cette contrée, est vaincu par Sylla. Au S.-E. de la *Cappadoce*, la *Mésopotamie* est envahie par les Parthes descendus des extrémités septentrionales de l'*Asie*; et, à l'O. de la *Mésopotamie*, la *Syrie* est troublée par les démêlés de ses princes avec les pontifes de *Jérusalem*.

La *Judée* elle-même, située au S.-O. de la *Syrie*, est en proie aux troubles excités par Hyrcan, qui s'empare de *Samarie*; et Pompée, à la même époque, se rend maître de *Jérusalem*.

18. En *Afrique*, au N. de *Carthage*, on remarque *Utique*, où Caton se donna la mort; et, au S., *Thapsus*, où César défit les restes de l'armée de Pompée.

Les peuples que les Romains eurent à combattre dans le cours de cette période furent les Allobroges, dans la *Savoie* et le *Dauphiné*; les Helvétiens, les Rhètes, dans la *Gaule cisalpine*; les Dalmates, dans l'*Illyrie*; les Pannoniens, au N. de cette province; les Germains, les Belges et les Gaulois, les Cimbres et les Teutons, nombreuses peuplades venues du N.



QUATRIÈME PÉRIODE.

Depuis le règne d'Auguste jusqu'à la chute de l'empire d'Occident.

ASIE. — Macédoine : Thessalonique. — Dalmatie : Salone. — Italie : Rome, Milan, Mantoue, Crémone, Ravenne, Pollentia, Venise, Aquilée, Vérone, Florence, Nole. — Asie Mineure, Bithynie : Nicée. — Cappadoce : Tyane, Nazianze. — Cilicie : Sélinonte, Issus, Tarse. — Comagène : Samosate. — Sarmatie asiatique. — Syrie : Antioche, Palmyre, Emèse. — Babylonie : Babylone. — Susiane : Séleucie. — Arabie. — Judée : Jérusalem, Bethléem, Nazareth, Jéricho, Lydda. — Ile de Pathmos.

EUROPE. — Espagne : Barcelone, Cordoue. — Gaules : Lyon, Toulouse, Poitiers, Tours, Châlons, Lutèce, Amiens. — Grande-Bretagne : York. — Batavie : Leyde. — Scandinavie. — Germanie. — Rhétie. — Pannonie : Sirmium. — Dacie. — Mésie : Tomes. — Thrace : Byzance, Andrinople.

AFRIQUE. — Ethiopie. — Egypte : Alexandrie, Thébaïde. — Carthage. — Numidie : Hippone. — Mauritanie : Césarée.

19. Dans cette quatrième et dernière période, l'empire romain parvient à sa plus grande étendue : il embrasse presque tout le monde connu ; mais aussi, vers la fin de cette même période, ses limites se resserrent considérablement, et l'Italie seule renferme l'empire d'Occident.

Au S.-O. de l'Europe, l'Espagne, théâtre de tant d'événements pendant la période précédente, en présente encore quelques-uns.

Au moment de l'invasion, elle fut sans cesse traversée par les barbares qui se rendaient en Afrique. Les Suèves et les Vandales s'y fixèrent ; et Barcelone (Barcino), au N.-E., sur la Méditerranée, fut un de leurs premiers établissements. On doit aussi remarquer Cordoue, au S., sur le Bétis, patrie des deux Sénèque. C'est au N. de l'Espagne, le long des Pyrénées, qu'habitaient les Cantabres et les Asturiens, vaincus par Auguste.

20. Dans les Gaules méridionales, que les légions romaines abandonnèrent aux barbares, nous trouvons la

ville de *Lyon*, située dans cette partie de la *Gaule* appelée la *Celtique*, et près de laquelle Sévère défit Albinus, l'an 950 de Rome. Cette ville, livrée alors au pillage et presque entièrement détruite, eut ensuite à souffrir de longues et cruelles persécutions pour la foi. Au S.-O. était *Toulouse*, dans la *Narbonnaise première*, célèbre par les sciences et les lettres qu'on y cultivait : Wallia y établit le siège de son empire. On y remarquait aussi *Arles*, où régnait l'usurpateur Constantin. Plus au N. se trouvaient *Poitiers* et *Tours*, que leurs évêques, saint Hilaire et saint Martin, rendirent alors célèbres. Vers l'E. était *Châlons*, sur la *Marne*, capitale des Rémois, près de laquelle Aétius remporta une grande victoire sur Attila ; l'an de Rome 4204. Sur la *Seine*, dans une île, s'élevait *Lutèce*, qui, dans la période précédente, avait si vaillamment combattu pour sa liberté, et qui, dans celle-ci, s'embellissait par les soins de Julien l'Apostat. Sur la *Somme* était *Amiens*, où Clodion avait fixé sa résidence.

Parmi les peuples qui envahirent le N. de la *Gaule*, on remarquait les Bourguignons et les Francs, qui s'y établirent et y fondèrent des royaumes.

21. Au N. des *Gaules*, au delà du *fretum Gallicum*, la *Grande-Bretagne* commence à être plus connue. Claude, en peu de temps, la soumet à sa puissance, l'an 796 de Rome ; et, quarante ans plus tard, Agricola en achève la conquête, et en fait le tour avec sa flotte. Adrien y fait construire un mur de 13 myriamètres pour défendre les provinces conquises contre l'invasion des *Calédoniens*. A *York*, où se terminait cette muraille, moururent Septime Sévère et l'impératrice Chlore : Constantin y fut proclamé empereur.

Les peuples qui habitaient alors la *Grande-Bretagne* étaient les *Pictes* et les *Scots*, au N. de la *Calédonie*, les *Saxons* et les *Angles* ; ceux-ci, venus de la *Chersonèse Cimbrique*, passèrent avec les premiers dans cette île, à laquelle ils laissèrent leur nom (*Angleterre*).

22. De la *Scandinavie*, qui comprenait la *Suède* et la *Norwége*, sortirent les *Goths*, qui, vainqueurs des

Marcomans, des Quades et des Gètes, attaquèrent l'*empire* sous le règne de Caracalla, et luttèrent longtemps contre les Romains. Le plus illustre vainqueur de ces barbares est Claude II, qui en détruisit plus de 300 000, l'an 1022 de Rome. Plus terribles que jamais, ils fondèrent sous Valens une monarchie qui s'étendait depuis les bords du *Danube* jusqu'à la mer *Glaciale du nord*. Rome fut deux fois victime de leurs fureurs, et Théodoric, leur roi, se rendit maître de toute l'*Italie*.

23. En revenant sur le continent, au N.-E. de la *Gaule*, nous remarquons la *Batavie*, pays des Bataves, qui se révoltèrent sous la conduite de Civilis, depuis le règne de Néron jusqu'à celui de Vespasien. Leur ville principale était *Leyde* (*Lugdunum Batavorum*).

A l'E. était la *Germanie*, où Varus périt avec trois légions romaines, l'an de Rome 763, sous Tibère. Elle renfermait les Germains, qui comprenaient les Allemani (Allemands), les Cattes, les Francs, les Suèves, les Vandales, et les Marcomans vaincus par Marc-Aurèle.

Au S. de la *Germanie* étaient les Helvétiens, les Rhètes ou les Grisons, domptés par Auguste; et à l'E. de la *Rhétie* s'étendait la *Pannonie*, arrosée par le *Danube*, et théâtre de guerres sanglantes pendant cette période: on y remarquait *Sirmium*, surnommée la ville impériale, parce qu'elle fut à la fois le berceau et le tombeau de plusieurs empereurs; Marc-Aurèle y mourut au milieu de ses victoires.

Le *Danube* séparait la *Pannonie* de la *Dacie*, que Trajan soumit après une guerre terrible, l'an de Jésus-Christ 103.

Au delà du *Danube inférieur* habitaient les Hérules, qui, sous la conduite d'Odoacre, envahirent l'*empire romain*, où ils avaient déjà paru du temps de Gallien.

Au S. de la *Dacie* était la *Mésie*, ville principale, *Tomes*, où fut exilé et mourut Ovide.

Au S.-E. de la *Mésie* s'étendait la *Thrace*, capitale *Byzance*, qui prit le nom de *Constantinople* l'an de Jésus-Christ 330: c'est la ville la plus heureusement située de l'univers. *Andrinople* (*Adrianople*), au N.-O.

de *Byzance*, fut témoin de la défaite et de la mort cruelle de Valens, ainsi que de la victoire que Constantin remporta sur Licinius, et qui le rendit seul maître de l'empire, l'an de Rome 1076.

C'est dans le voisinage du *Palus-Méotide* (aujourd'hui mer d'*Azof*) que se fixèrent les Alains, descendus des montagnes de la *Sarmatie*; ils formèrent ensuite des établissements dans la *Germanie* et dans les *Gaules*.

24. Dans la *Macédoine*, à l'O. de la *Thrace*, on remarque *Thessalonique*, où Licinius fut étranglé par les ordres de Constantin. Théodose vengea d'une manière atroce, sur les habitants de cette ville, le meurtre d'un de ses officiers.

Au S. de la *Macédoine*, sur la côte orientale de l'*Adriatique*, était la *Dalmatie*, où l'on remarquait *Salone*, retraite de Dioclétien après son abdication.

25. En *Italie*, dans la *Gaule transpadane*, *Milan* s'honorait d'avoir saint Ambroise pour évêque, et devint la capitale de l'*empire d'Occident*. On remarquait, à l'E., *Mantoue*, patrie de Virgile, et à l'O. de cette ville, *Crémone*, où les généraux de Vespasien défirent les troupes de Vitellius.

Dans la *Gaule cisalpine*, au S.-E., très-près de la mer, était *Ravenne*, où Honorius et Odoacre établirent le siège de leur empire.

Dans la *Ligurie*, autre partie de la *Gaule cisalpine*, était *Pollentia*, célèbre par la victoire de Stilicon sur Alaric, l'an de Rome 1156.

Dans la *Vénétie*, dont la capitale était *Venise*, fondée par des fugitifs lors de l'invasion des Huns, on distinguait aussi *Aquilée*, au fond du golfe *Adriatique*, près de laquelle Maximin fut tué par ses soldats, et les fils de Constantin se livrèrent une bataille sanglante. A *Véronne*, Alaric fut encore vaincu par Stilicon.

Au N. de l'*Etrurie* était *Florence*, où ce héros remporta une nouvelle victoire sur Radagaise, roi des Goths.

Dans le *Latium*, près des murs de *Rome*, se livra la bataille où le labarum apparut à Constantin, et auquel il dut la victoire et l'empire, l'an de Rome 4065.

Dans la *Campanie*, on remarquait *Nole*, au centre, où mourut Auguste, l'an de Rome 767. Près de cette ville s'élevait le *Vésuve*, dont la première éruption eut lieu sous Titus, l'an de Rome 832, et à la suite de laquelle les villes d'*Herculanum*, de *Stabia* et de *Pompeia* furent englouties.

Presque vis-à-vis d'*Herculanum* était *Caprée*, petite île où Tibère se retira.

26. Passant ensuite dans l'*Asie Mineure*, nous trouvons au N.-O. la *Bithynie*, qui fut gouvernée par Pline le jeune, et où se trouvait la ville de *Nicée*, célèbre par le concile où fut condamnée la doctrine d'Arius.

Au S.-E., la *Cappadoce* et la *Cilicie*; dans la première nous remarquerons *Tyane*, qui partagea la célébrité d'Apollonius, et au S.-O., *Nazianze*, qui donna le jour à saint Basile et à saint Grégoire; dans la seconde, *Sélinonte*, où mourut Trajan; *Issus*, où Septime Sévère vainquit Pescennius Niger, son compétiteur à l'empire, l'an de Rome 947; enfin, *Tarse*, près de l'embouchure du *Cydnus*, et où mourut Constance marchant contre Julien.

Au N.-E. de la *Cilicie* était la *Comagène*, dont la capitale, *Samosate*, donna naissance au sophiste Lucien.

Au N.-E. du *Pont-Euxin* s'étendait la *Sarmatie asiatique*, d'où sortirent les Huns, qui, sous la conduite d'Alaric, firent trembler toute l'*Europe*.

Au S.-E. de l'*Asie Mineure* était la *Syrie*, où nous remarquerons la superbe *Antioche*, près de laquelle Héliogabale triompha de Macrin; c'est dans cette ville que s'illustra saint Jérôme.

A 9 kilomètres d'*Antioche* était *Daphné*, séjour délicieux où expira Germanicus, empoisonné par Pison.

Au S.-E., nous voyons *Palmyre*, soumise à Rome vers le temps de Caracalla, délivrée de son joug par Odénat, assiégée et saccagée par Aurélien, vainqueur de Zénobie, et dont les ruines attestent encore aujourd'hui l'étendue et la magnificence.

A l'O. de cette ville était *Emèse*, patrie d'Héliogabale.

Babylone, capitale de la *Babylonie*, fut prise par Alexandre Sévère, ainsi que *Séleucie*, capitale de la *Susiane*, située à l'E. de la *Mésopotamie*.

L'*Arabie* fut aussi parcourue par les armées romaines, qui la soumirent sous le règne de Trajan.

C'est de l'*Arabie Déserte* que sortirent les Sarrasins pour envahir tout le N. de l'*Afrique*, puis l'*Europe méridionale*.

27. Au S.-O. de la *Syrie* nous remarquerons la *Judée*, qui joue un grand rôle dans cette période. Le *Jourdain*, où Jésus-Christ fut baptisé par saint Jean Baptiste, l'arrosait du N. au S., traversant le lac de *Génésareth* ou mer de *Galilée* ou de *Tibériade*, et se perdant dans le lac *Asphalitique* ou mer Morte.

A *Jérusalem*, théâtre des souffrances, de la mort et de la résurrection de Jésus-Christ, se forma le premier concile par les apôtres. Assiégée par Vespasien, entièrement détruite par Titus, l'an 70 de Jésus-Christ, cette ville fut relevée par Adrien, qui voulut, mais en vain, changer son nom en celui d'*Ælia-Capitolina*.

Au S. de *Jérusalem* on remarquait *Bethléem*, où naquit Jésus-Christ; et, au N., dans la *Galilée*, *Nazareth*, où il vécut trente ans dans l'obscurité la plus profonde.

Au N.-O. de *Jérusalem* était *Jéricho*, assiégée et prise par Vespasien et Titus; et, au N.-E., *Lydda* ou *Diospolis*, brûlée par Cestius Gallus, gouverneur de *Syrie* sous Néron.

Dans la mer *Egée* nous distinguerons, parmi les *Sporades*, l'île de *Pathmos*, vis-à-vis de l'embouchure du *Méandre*, où saint Jean exilé écrivit son *Apocalypse*.

28. Terminons cette revue géographique en jetant quelques regards sur l'*Afrique*.

Sous Auguste, les Romains s'avancèrent jusque dans l'*Ethiopie*, qu'ils ne connurent cependant que très-imparfaitement.

En *Egypte*, *Alexandrie* vit ses habitants massacrés par l'ordre de Caracalla.

Dans la *Thébaïde* naquit saint Paul, qui y jeta les fondements de la vie monastique.

Rappelons-nous aussi qu'à l'époque où l'on proclamait partout des empereurs, les deux Gordiens furent élus à *Carthage* pour remplacer le brutal Maximin. Cette ville, ainsi que la précédente, fut témoin de cruelles persécutions exercées contre les chrétiens.

Dans la *Numidie*, on remarquait *Hippone*, dont saint Augustin fut évêque.

De la *Mauritanie*, où était *Césarée*, fondée par Juba en l'honneur d'Auguste, sortirent les Maures, qui envahirent les provinces romaines de l'*Afrique*, où des hordes féroces de Vandales, sous la conduite de Genséric, avaient formé un grand nombre de nouveaux établissements.



TABLE DES MATIÈRES.

PREMIER COURS.

PREMIÈRE PARTIE.

NOTIONS PRÉLIMINAIRES.

Cosmographie.

1 ^{re} Leçon. — Le soleil, les planètes et les comètes.	Page 1
Le soleil.	<i>Ib.</i>
Les planètes.	2
Les comètes.	<i>Ib.</i>
2 ^{de} Leçon. — La terre.	3
L'axe et les pôles terrestres.	<i>Ib.</i>
L'équateur.	<i>Ib.</i>
3 ^{de} Leçon. — La lune.	4
Apogée et périégée.	5
Phases de la lune.	<i>Ib.</i>
Eclipses de soleil et de lune.	6
4 ^{de} Leçon. — De la sphère céleste et de ses rapports avec la terre.	<i>Ib.</i>
Les étoiles et les constellations.	<i>Ib.</i>
Pôles et équateur célestes.	7
L'axe du monde.	8
Ecliptique et zodiaque.	<i>Ib.</i>
5 ^{de} Leçon. — De l'horizon, des points cardinaux et du méridien.	<i>Ib.</i>
Horizon visuel; zénith et nadir.	<i>Ib.</i>
Points cardinaux.	<i>Ib.</i>
Méridiens céleste et terrestre.	9
6 ^{de} Leçon. — Divisions mathématiques du globe. — Degrés de longitude, méridiens, degrés de latitude. — Cercles polaires, tropiques, zones.	10
Degrés de longitude et de latitude.	<i>Ib.</i>
Cercles polaires, tropiques et zones.	11
7 ^{de} Leçon. — Des saisons.	12

Solstices d'été et d'hiver.	12
Equinoxes de printemps et d'automne.	<i>Ib.</i>
Aphélie et périhélie de la terre.	<i>Ib.</i>
8 ^{de} Leçon. — De l'atmosphère et des principaux phénomènes atmosphériques.	13
L'air.	<i>Ib.</i>
Effets de la lumière dans l'atmosphère.	<i>Ib.</i>
Météores.	<i>Ib.</i>

Définition des principaux termes de géographie.

9 ^{de} Leçon. — Termes relatifs aux terres.	14
10 ^{de} Leçon. — Termes relatifs aux eaux.	15

Divisions générales du globe.

11 ^{de} Leçon. — Grandes divisions des terres.	17
L'ancien monde, le nouveau monde et le monde maritime.	<i>Ib.</i>
Les cinq parties du monde.	18
12 ^{de} Leçon. — Grandes divisions des eaux.	<i>Ib.</i>
L'Océan.	<i>Ib.</i>
Divisions de ses bassins.	<i>Ib.</i>

DEUXIÈME PARTIE.

SUBDIVISIONS DU GLOBE.

Subdivisions des eaux.

13 ^{de} Leçon. — Mers et golfes formés par l'océan Indien et par l'océan Oriental.	19
Divisions de l'océan Boréal et de l'océan Atlantique.	20

Su
14^e
dio
Portu
Espag
Italie.
Empi
d'E
Grèce
15^e
tra
Franc
Suisse
Belgi
Hollan
Allem
tion
Pruss
Autric
16^e L
trio
Daner
Russie
Polog
Suède
lles B
Fr
17^e L
tagne
18^e L
part
Bassin
Bassin
Sei
19^e L
par
Bassin
Bassin
20^e L
viè
non
Princ
Desc
Fr
ce
21^e I
tric

Subdivisions des terres.**Europe.**

14 ^e Leçon. — Europe méridionale.	21
Portugal.	<i>Ib.</i>
Espagne.	22
Italie.	<i>Ib.</i>
Empire ottoman ou Turquie d'Europe.	23
Grèce et îles Ioniennes.	<i>Ib.</i>
15 ^e Leçon. — Europe centrale.	24
France.	<i>Ib.</i>
Suisse.	<i>Ib.</i>
Belgique.	25
Hollande.	<i>Ib.</i>
Allemagne propre ou confédération germanique.	<i>Ib.</i>
Prusse.	26
Autriche.	<i>Ib.</i>
16 ^e Leçon. — Europe septentrionale.	<i>Ib.</i>
Danemark.	<i>Ib.</i>
Russie.	27
Pologne et Cracovic.	28
Suède et Norwège.	<i>Ib.</i>
Îles Britanniques.	<i>Ib.</i>

France physique.

17 ^e Leçon. — Chaines de montagnes.	29
18 ^e Leçon. — Fleuves et rivières, partie centrale et occidentale.	30
Bassin de la Garonne.	<i>Ib.</i>
Bassins de la Loire et de la Seine.	31
19 ^e Leçon. — Fleuves et rivières, partie orientale.	<i>Ib.</i>
Bassin du Rhône.	<i>Ib.</i>
Bassin du Rhin.	32
20 ^e Leçon. — Principales rivières qui ne donnent pas leur nom à des départements. — Principaux canaux.	33

Description succincte de la France divisée en provinces et en départements.

21 ^e Leçon. — Région septentrionale.	34
---	----

Les 7 provinces de cette région et les 21 départements qu'elles ont formés. 34

22^e Leçon. — Région orientale. 43

Les 4 provinces de cette région et les 11 départements qu'elles ont formés. *Ib.*

23^e Leçon. — Région méridionale. 47

Les 10 provinces de cette région et les 28 départements qu'elles ont formés. *Ib.*

24^e Leçon. — Région occidentale. 61

Les 6 provinces de cette région et les 13 départements qu'elles ont formés. *Ib.*

25^e Leçon. — Région centrale. 69

Les 8 provinces de cette région et les 13 départements qu'elles ont formés. *Ib.*

Description de la France en départements et par bassins.

26^e Leçon. — La France en départements et par bassins. 78

Territoire hydrographique de la Seine. *Ib.*

— du Rhin. 79

— du Rhône. 80

— de la Loire. 81

— de la Garonne. 82

27^e Leçon. — Statistique des contrées de l'Europe. 84

Europe centrale. *Ib.*

Europe septentrionale et méridionale. 85

Asie.

28^e Leçon. — Asie méridionale. 86

Arabie. *Ib.*

Turquie d'Asie. *Ib.*

Persie. *Ib.*

Indes. 87

29^e Leçon. — Asie septentrionale. 88

Chine. *Ib.*

Tartarie indépendante ou Turkestan.	88	Groënland, Nouvelle-Bretagne et Amérique russe.	92
Sibérie ou Russie d'Asie.	<i>Ib.</i>	Etats-Unis, Mexique et Guatémala.	<i>Ib.</i>
Japon.	<i>Ib.</i>	Isthme de Panama.	<i>Ib.</i>
Afrique.		Îles remarquables.	93
30 ^e Leçon. — Afrique septentrionale.	89	33 ^e Leçon. — Amérique méridionale.	<i>Ib.</i>
Egypte, Nubie et Abyssinie.	<i>Ib.</i>	Colombie, Guyanes et Brésil.	<i>Ib.</i>
Barbarie et Maroc.	<i>Ib.</i>	Pérou et Bolivie.	94
Sahara, Soudan ou Nigritie et Sénégalie.	90	Paraguay, Buénos-Ayres et Uruguay.	<i>Ib.</i>
31 ^e Leçon. — Afrique méridionale.	<i>Ib.</i>	Chili et Patagonie.	<i>Ib.</i>
Guinée, Congo et Hottentotie.	<i>Ib.</i>	Archipel Magellanique.	<i>Ib.</i>
Cafreterie, Monomotapa et Mozambique.	91	Océanie.	
Amérique.		34 ^e Leçon. — Notions générales.	95
32 ^e Leçon. — Amérique septentrionale.	<i>Ib.</i>	Malaisie.	<i>Ib.</i>
		Mélanésie.	<i>Ib.</i>
		Micronésie.	96
		Polynésie.	<i>Ib.</i>

DEUXIÈME COURS.

PREMIÈRE PARTIE.

NOTIONS PRÉLIMINAIRES.

Cosmographie.

1 ^{re} Leçon. — Le soleil, les planètes et les comètes.	97	Degrés de longitude et de latitude.	106
Nature du soleil, ses taches.	<i>Ib.</i>	Subdivisions des degrés.	107
Tableau des planètes.	98	4 ^e Leçon. — Le zodiaque. Inclinaison de l'axe terrestre.	
Les comètes et leurs ellipsoïdes.	99	Effets produits sur la terre par cette inclinaison.	108
Systèmes solaires.	100	Signes du zodiaque.	<i>Ib.</i>
2 ^e Leçon. — Suite de la forme et du mouvement de la terre.	103	Ecliptique.	<i>Ib.</i>
Diamètre de la terre; les antipodes.	<i>Ib.</i>	1 ^o Position de la terre pendant les trois mois de l'hiver.	110
Aplatissement et orbite de la terre.	104	Cercle polaire austral ou antarctique.	<i>Ib.</i>
Distance de la terre au soleil.	105	Tropique du Capricorne.	111
3 ^e Leçon. — Des degrés de longitude et de latitude.	<i>Ib.</i>	Solstice d'hiver.	<i>Ib.</i>
Hémisphères.	<i>Ib.</i>	Périhélie.	<i>Ib.</i>
		2 ^o Position de la terre pendant les trois mois du printemps.	<i>Ib.</i>
		Equinoxe du printemps.	112
		Moyenne distance.	<i>Ib.</i>
		3 ^o Position de la terre pendant les trois mois de l'été.	<i>Ib.</i>
		Cercle polaire boréal ou arctique.	113

uvelle-Bretagne 92
 usse. 92
 ique et Guaté-
Ib.
 ma. *Ib.*
 s. 93
 Amérique méri-
Ib.
 es et Brésil. *Ib.*
 94
 s-Ayres et Uru-
Ib.
 e. *Ib.*
 ique. *Ib.*
nie.
 Notions générale-
 95
Ib.
Ib.
 96
Ib.

 de et de lati-
 106
 degrés. 107
 zodiaque. In-
 axe terrestre.
 s sur la terre
 aison. 108
 ue. *Ib.*
Ib.
 terre pendant
 de l'hiver. 110
 stral ou antar-
Ib.
 icorne. 111
Ib.
Ib.
 terre pendant
 printemps. *Ib.*
 atemps. 112
Ib.
 terre pendant
 e l'été. *Ib.*
 oréal ou arcti-
 113

Tropique du Cancer. 113
 Solstice d'été. *Ib.*
 Aphélie. *Ib.*
 4^e Position de la terre pendant
 les trois mois de l'au-
 tomne. 114
 Equinoxe d'automne. *Ib.*
 De l'écliptique. *Ib.*
 Des zones. 115
 Des cercles de la sphère. 116
 Durée des saisons. *Ib.*
 Année tropique, année sidé-
 rale. 117
 Précession des équinoxes. *Ib.*
 5^e Leçon. — De la lune. 118
 Apogée et périégée. 5.
 Syzygies. 9
 Marées. *Ib.*
 6^e Leçon. — Des étoiles fixes. *Ib.*
 Voie lactée. 120
 Nébuleuses. *Ib.*
 Division des constellations. *Ib.*

De l'atmosphère.

7^e Leçon. De l'atmosphère. — De
 la pesanteur et de la densité
 de l'air. 123
 Baromètre et thermomètre. *Ib.*

Définitions complémentaires des termes de géographie.

8^e Leçon. — Termes relatifs aux
 terres. 124
 9^e Leçon. — Termes relatifs aux
 eaux. 126
 Trombes. *Ib.*
 Eaux minérales. 127
 Cartes géographiques. 128
 Statistique. *Ib.*

Des différentes races d'hommes, des langues, des religions et des diverses espèces de gouvernements.

10^e Leçon. — Des races. 129
 Race centrale de l'ancien conti-
 nent. *Ib.*

Race orientale de l'ancien conti-
 nent. 130
 Race américaine. *Ib.*
 Race malaise ou malaie. *Ib.*
 Race nègre. 131
 Des langues. *Ib.*
 Des religions. *Ib.*
 Des gouvernements. 133

DEUXIÈME PARTIE.

Subdivision des terres.

Europe.

Europe méridionale.

1^{re} Leçon. — Péninsule his-
 panique. 134
 1^o Royaume de Portugal. *Ib.*
 Division et villes remarqua-
 bles. *Ib.*
 2^o Royaume d'Espagne. 135
 Montagnes. *Ib.*
 Fleuves. 136
 Division et villes principa-
 les. *Ib.*
 12^e Leçon. — Italie. 138
 Montagnes. *Ib.*
 Fleuves. 139
 Lacs. *Ib.*
 Division. *Ib.*
 1^o Etats Sardes : subdivisions et
 villes principales. *Ib.*
 2^o Royaume Lombard-Vénitien :
 subdivisions et villes princi-
 pales. 140
 3^o Duchés de Parme et de Plai-
 sance : villes principales *Ib.*
 4^o Duché de Modène : villes rem-
 arquables. *Ib.*
 5^o Grand-duché de Toscane :
 villes principales. *Ib.*
 Duché de Lucques : capitale. *Ib.*
 6^o Etats de l'Eglise : villes prin-
 cipales. *Ib.*
 7^o Royaume des Deux-Siciles :
 subdivisions et villes remar-
 quables du royaume de Na-
 ples. *Ib.*
 Villes principales de la Sicile. 142
 Ile de Malte. *Ib.*

	168	Chef-lieu et sous-préfect.	192	Dép. d'Ille-et-Vilaine.	210
préfect.	169	Dép. de l'Hérault.	<i>Ib.</i>	Chef-lieu et sous-préfect.	211
territoire hydro-	<i>Ib.</i>	Chef-lieu et sous-préfect.	193	Dép. du Morbihan.	212
lin.	170	Dép. de l'Aude.	<i>Ib.</i>	Chef-lieu et sous-préfect.	<i>Ib.</i>
in.	170	Chef-lieu et sous-préfect.	194	Dép. des Côtes-du-Nord.	213
préfect.	<i>Ib.</i>	Dép. des Pyrénées-Orient.	<i>Ib.</i>	Chef-lieu et sous-préfect.	<i>Ib.</i>
l.	<i>Ib.</i>	Chef-lieu et sous-préfect.	195	Dép. du Finistère.	<i>Ib.</i>
préfect.	<i>Ib.</i>	19 ^e Leçon. — Territoire hydro-		Chef-lieu et sous-préfect.	214
.	171	graphique de la Loire.	<i>Ib.</i>	20 ^e Leçon. — Territoire hydro-	
préfect.	<i>Ib.</i>	Dép. de la Haute-Loire.	196	graphique de la Garonne.	215
e.	172	Chef-lieu et sous-préfect.	<i>Ib.</i>	Dép. de la Haute-Garonne.	<i>Ib.</i>
préfect.	<i>Ib.</i>	Dép. de la Loire.	<i>Ib.</i>	Chef-lieu et sous-préfect.	<i>Ib.</i>
.	173	Chef-lieu et sous-préfect.	<i>Ib.</i>	Dép. de l'Ariège.	216
préfect.	<i>Ib.</i>	Départ. de Saône-et-Loire.	<i>Ib.</i>	Chef-lieu et sous-préfect.	<i>Ib.</i>
.	174	Chef-lieu et sous-préfect.	197	Dép. de Tarn-et-Garonne.	<i>Ib.</i>
préfect.	<i>Ib.</i>	Dép. de la Nièvre.	<i>Ib.</i>	Chef-lieu et sous-préfect.	217
s.	<i>Ib.</i>	Chef-lieu et sous-préfect.	<i>Ib.</i>	Dép. du Tarn.	<i>Ib.</i>
préfect.	175	Dép. de Maine-et-Loire.	198	Chef-lieu et sous-préfect.	<i>Ib.</i>
.	176	Chef-lieu et sous-préfect.	<i>Ib.</i>	Dép. de l'Aveyron.	218
préfect.	<i>Ib.</i>	Dép. de la Mayenne.	199	Chef-lieu et sous-préfect.	<i>Ib.</i>
malais.	178	Chef-lieu et sous-préfect.	<i>Ib.</i>	Dép. de la Lozère.	219
préfect.	<i>Ib.</i>	Dép. de la Sarthe.	<i>Ib.</i>	Chef-lieu et sous-préfect.	<i>Ib.</i>
territoire hydro-	179	Chef-lieu et sous-préfect.	<i>Ib.</i>	Dép. de Lot-et-Garonne.	220
rhône.	<i>Ib.</i>	Dép. d'Eure-et-Loir.	200	Chef-lieu et sous-préfect.	<i>Ib.</i>
.	<i>Ib.</i>	Chef-lieu et sous-préfect.	<i>Ib.</i>	Dép. du Lot.	<i>Ib.</i>
préfect.	<i>Ib.</i>	Dép. du Puy-de-Dôme.	<i>Ib.</i>	Chef-lieu et sous-préfect.	<i>Ib.</i>
.	180	Chef-lieu et sous-préfect.	201	Dép. de la Gironde.	221
préfect.	<i>Ib.</i>	Dép. de l'Allier.	202	Chef-lieu et sous-préfect.	<i>Ib.</i>
Saône.	181	Chef-lieu et sous-préfect.	<i>Ib.</i>	Dép. de la Dordogne.	222
préfect.	<i>Ib.</i>	Dép. du Loiret.	<i>Ib.</i>	Chef-lieu et sous-préfect.	<i>Ib.</i>
.	<i>Ib.</i>	Chef-lieu et sous-préfect.	<i>Ib.</i>	Dép. de la Corrèze.	<i>Ib.</i>
préfect.	182	Dép. de Loir-et-Cher.	203	Chef-lieu et sous-préfect.	223
.	<i>Ib.</i>	Chef-lieu et sous-préfect.	<i>Ib.</i>	Dép. du Cantal.	<i>Ib.</i>
préfect.	183	Dép. du Cher.	204	Chef-lieu et sous-préfect.	224
.	<i>Ib.</i>	Chef-lieu et sous-préfect.	<i>Ib.</i>	Dép. du Gers.	<i>Ib.</i>
préfect.	184	Dép. d'Indre-et-Loire.	<i>Ib.</i>	Chef-lieu et sous-préfect.	<i>Ib.</i>
.	<i>Ib.</i>	Chef-lieu et sous-préfect.	<i>Ib.</i>	Dép. des Hautes-Pyrénées.	225
préfect.	<i>Ib.</i>	Dép. de l'Indre.	205	Chef-lieu et sous-préfect.	<i>Ib.</i>
.	185	Chef-lieu et sous-préfect.	<i>Ib.</i>	Dép. des Basses-Pyrénées.	226
préfect.	186	Dép. de la Creuse.	206	Chef-lieu et sous-préfect.	<i>Ib.</i>
.	<i>Ib.</i>	Chef-lieu et sous-préfect.	<i>Ib.</i>	Dép. des Landes.	227
préfect.	187	Dép. de la Vienne.	<i>Ib.</i>	Chef-lieu et sous-préfect.	<i>Ib.</i>
.	<i>Ib.</i>	Chef-lieu et sous-préfect.	<i>Ib.</i>	Dép. de la Charente.	<i>Ib.</i>
préfect.	<i>Ib.</i>	Dép. de la Haute-Vienne.	207	Chef-lieu et sous-préfect.	228
lpes.	188	Chef-lieu et sous-préfect.	<i>Ib.</i>	Dép. de la Charente-Infér.	<i>Ib.</i>
préfect.	189	Dép. des Deux-Sèvres.	208	Chef-lieu et sous-préfect.	229
Alpes.	<i>Ib.</i>	Chef-lieu et sous-préfect.	<i>Ib.</i>	Dép. de la Corse.	<i>Ib.</i>
préfect.	190	Dép. de la Loire-Inférieure.	209	Chef-lieu et sous-préfect.	230
du-Rhône.	<i>Ib.</i>	Chef-lieu et sous-préfect.	<i>Ib.</i>	Ancienne divis. de la France.	<i>Ib.</i>
préfect.	<i>Ib.</i>	Dép. de la Vendée.	210	Tableau des provinces et départe-	
	191	Chef-lieu et sous-préfect.	<i>Ib.</i>	tements qui en sont formés.	231

Régions septentrionale, centrale et occidentale.	231	8° Prusse occidentale. Division. Villes principales.	254
Régions orientale et méridionale.	232	9° Grand-duché de Luxembourg.	255
Principales petites provinces comprises dans les grandes.	233	Allemagne septentrionale.	
Possessions dans les colonies.	234	1° Royaume de Hanovre. Villes principales.	<i>Ib.</i>
— en Amérique.	<i>Ib.</i>	2° Duché de Brunswick. Capitale.	<i>Ib.</i>
— en Afrique.	235	3° Grand-duché de Mecklenbourg-Schwerin. Capitale.	<i>Ib.</i>
— en Asie.	236	4° Républiques de Brême, de Hambourg et de Lubeck. Capitales.	<i>Ib.</i>
Divisions ecclésiastique, universitaire, judiciaire, militaire.	<i>Ib.</i>	Gouvernements et religions de l'Allemagne.	256
Table alphabétique des chefs-lieux de départements, avec leur population et leur distance légale de Paris.	238	Tableau des autres Etats de l'Allemagne avec leurs capitales.	257
20° Leçon <i>bis.</i> — Suisse.	240	24° Leçon. — Royaume de Prusse ou Etats Prussiens.	258
Division et villes principales.	<i>Ib.</i>	Division.	<i>Ib.</i>
21° Leçon. — Royaume de Belgique.	245	Fleuves principaux.	<i>Ib.</i>
Division et villes principales.	<i>Ib.</i>	Description générale.	<i>Ib.</i>
22° Leçon. — Royaume de Hollande.	248	Provinces de la partie orientale, avec leurs villes principales.	259
Division et villes principales.	<i>Ib.</i>	Provinces de la partie occidentale.	261
23° Leçon. — Allemagne propre (Confédérat. germanique).	251	25° Leçon. — Empire d'Autriche.	<i>Ib.</i>
Division.	<i>Ib.</i>	Description générale.	262
Montagnes et fleuves.	<i>Ib.</i>	Division.	<i>Ib.</i>
Allemagne méridionale.		1. Pays italiens. — Royaume Lombard-Vénitien.	263
1° Grand-duché de Bade. Villes principales.	<i>Ib.</i>	Division et villes principales.	<i>Ib.</i>
2° Royaume de Wurtemberg. Villes principales.	252	2. Pays allemands.	264
3° Royaume de Bavière. Division et villes principales.	<i>Ib.</i>	1° Royaume d'Illyrie.	<i>Ib.</i>
Allemagne centrale.		Division et villes principales.	265
1° Royaume de Saxe. Villes principales.	253	2° Comté du Tyrol.	<i>Ib.</i>
2° Grand-duché de Saxe-Weimar. Villes principales.	<i>Ib.</i>	Division et villes principales.	<i>Ib.</i>
3° Grand-duché de Saxe-Cobourg-Gotha. Ville principale.	<i>Ib.</i>	3° Duché de Styrie.	<i>Ib.</i>
4° Principauté de la Hesse électorale. Villes principales.	254	Division et capitale.	266
5° Duché de Nassau. Capitale et eaux minérales renommées.	<i>Ib.</i>	4° Basse-Autriche.	<i>Ib.</i>
6° République de Francfort. Capitale.	<i>Ib.</i>	Villes principales.	<i>Ib.</i>
7° Grand-duché de Hesse-Darmstadt. Villes principales.	<i>Ib.</i>	5° Haute-Autriche.	<i>Ib.</i>
		Villes principales.	267
		6° Royaume de Bohême.	<i>Ib.</i>
		Divisions et villes principales.	<i>Ib.</i>
		7° Margraviat de Moravie et Silésie.	268
		Villes principales.	<i>Ib.</i>

3. P
Noti
1° P
l'
Divi
2° d
fi
ci
Divi
4° P
Divi
4. P
Roy
Vill
E
26°
r
Noti
Divi
1. P
1° P
Roy
Vill
Rép
Cap
Pro
p
2° P
Vill
3° P
Divi
4° P
Divi
Lap
Noti
II. I
Fleu
Divi
1° P
Vill
2° P
Vill
3° P
Vill
Crim
Par
si
Iles
Gou

ale. Division.		27 ^e Leçon. — Suède et Nor-	
es. 254	3. Pays hongrois.	wège.	285
de Luxem-	Notions générales et division. <i>Ib.</i>	Notions générales.	286
255	1 ^o Royaume de Dalmatie avec	Division.	287
riionale.	l'Albanie.	1 ^o Suède.	<i>Ib.</i>
anovre. Villes	Division et villes principales. <i>Ib.</i>	Division et villes principales. <i>Ib.</i>	
<i>Ib.</i>	2 ^o et 3 ^o Gouvernement des Con-	2 ^o Norwège.	288
nswick. Capi-	finis militaires et grande-priu-	Division et villes principales. <i>Ib.</i>	
<i>Ib.</i>	cipauté de Transylvanie. 270	Colonie suédoise en Amérique. 289	
de Mecklen-	Division et villes principales. <i>Ib.</i>	Gouvernement et religion. <i>Ib.</i>	
. Capitale. <i>Ib.</i>	4 ^o Royaume de Hongrie. 271	28 ^e Leçon. — Danemark. 290	
a Brème, de	Division et villos principales. <i>Ib.</i>	Notions générales.	<i>Ib.</i>
e Lubeck. Ca-	4. Pays polonais. 273	Division.	291
<i>Ib.</i>	Royaume de Galicie.	1 ^o Danemark propre.	<i>Ib.</i>
t religions de	Villes principales. <i>Ib.</i>	Capitale et villes principales. <i>Ib.</i>	
256		2 ^o Provinces allemandes. 292	
s Etats de l'Al-	Europe septentrionale.	Villes principales. 293	
leurs capita-		3 ^o Colonies. <i>Ib.</i>	
257	26 ^e Leçon. — Russie d'Eu-	Gouvernement et religion. 294	
ume de Prusse	rope. 274	29 ^e Leçon. — Iles Britanni-	
ons. 258	Notions générales. <i>Ib.</i>	ques. <i>Ib.</i>	
<i>Ib.</i>	Division. <i>Ib.</i>	Notions générales. <i>Ib.</i>	
x. <i>Ib.</i>	I. Provinces conquises. 275	Division. <i>Ib.</i>	
ale. <i>Ib.</i>	1 ^o Provinces polonaises. <i>Ib.</i>	I. Grande-Bretagne. 295	
artie orientale,	Royaume de Pologne. <i>Ib.</i>	Division. <i>Ib.</i>	
principales. 259	Villes principales. <i>Ib.</i>	Golfes et montagnes. <i>Ib.</i>	
partie occiden-	République de Cracovie. 276	Fleuves, rivières et lacs. 296	
261	Capitale. <i>Ib.</i>	1 ^o Angleterre propre. 297	
Empire d'Au-	Provinces de l'ancien territoire	Division. <i>Ib.</i>	
262	polonais. <i>Ib.</i>	1 ^o Partie méridionale et cen-	
ale. <i>Ib.</i>	2 ^o Bessarabie. 277	trale. <i>Ib.</i>	
— Royaume	Villes principales. <i>Ib.</i>	Villes principales. 298	
263	3 ^o Provinces caucasiennes. 278	2 ^o Partie septentrionale. 307	
principales. <i>Ib.</i>	Division et villes principales. <i>Ib.</i>	Villes principales. <i>Ib.</i>	
264	4 ^o Provinces baltiques. <i>Ib.</i>	2 ^o Principauté de Galles. 309	
lyrie. <i>Ib.</i>	Division et villes principales. <i>Ib.</i>	Division et villes principales. 310	
principales. 265	Laponie. 280	3 ^o Ecosse. 311	
bl. <i>Ib.</i>	Notions générales. <i>Ib.</i>	Notions générales. <i>Ib.</i>	
principales. <i>Ib.</i>	II. Russie propre. 281	Division et villes principales. 312	
ic. <i>Ib.</i>	Fleuves et montagnes. 281	II. Irlande. 314	
le. 266	Division. <i>Ib.</i>	Notions générales. <i>Ib.</i>	
e. <i>Ib.</i>	1 ^o Bassin du Volga. 282	Fleuves et baies. <i>Ib.</i>	
e. <i>Ib.</i>	Villes principales. <i>Ib.</i>	Division. 315	
e. 267	2 ^o Bassin du Don. 283	Villes principales. <i>Ib.</i>	
phème. <i>Ib.</i>	Villes principales. <i>Ib.</i>	III. Les îles. 318	
principales. <i>Ib.</i>	3 ^o Bassin du Dniéper. 284	Gouvernement et religion. 319	
de Moravie et	Villes principales. <i>Ib.</i>		
268	Crimée. <i>Ib.</i>	Asie.	
<i>Ib.</i>	Partie septentrionale de la Rus-	30 ^e Leçon. — Notions géné-	
	sic. <i>Ib.</i>	rales. 320	
	Îles de l'océan Boréal. 285	Asie méridionale.	
	Gouvernement et religions. <i>Ib.</i>		

1. Arabie.	320	Villes principales.	345
Division et villes principales.	321	3. Etats barbaresques.	16.
2. Turquie d'Asie.	322	Etat de Tripoli.	16.
Division et villes principales.	<i>Ib.</i>	Etat de Tunis.	346
3. Perse et Béloutchistan.	324	4. Algérie.	16.
Notions générales.	<i>Ib.</i>	Capitale et villes principales.	16.
Division et villes principales de la Perse.	325	33 ^e Leçon. — Côte occidentale.	347
Capitale du Béloutchistan.	326	1. Empire de Maroc.	16.
4. Afghanistan.	16.	Villes principales.	16.
Villes principales.	<i>Ib.</i>	Iles Madères, Canaries et Açores,	348
5. Hindoustan (Inde occidentale).	<i>Ib.</i>	2. Sahara.	16.
Notions générales.	<i>Ib.</i>	Notions générales.	16.
Division et villes principales.	327	Bilédulgerid.	349
Possessions anglaises.	331	3. Sénégal.	16.
6. Indo-Chine (Inde orient.).	332	Notions générales.	16.
Empire Birman.	<i>Ib.</i>	Possessions européennes.	16.
Presqu'île de Malacca.	<i>Ib.</i>	Principaux Etats indigènes.	350
Royaume de Siam.	333	4. Nigritie.	16.
Empire d'An-Nam.	16.	Division et villes principales.	16.
31 ^e Leçon. — Asie septentrionale.	334	5. Guinée septentrionale.	351
1. Empire Chinois.	<i>Ib.</i>	Notions générales.	16.
Chine propre.	<i>Ib.</i>	Possessions européennes.	352
Division et villes principales.	335	Division et villes principales.	16.
Boutan.	337	6. Guinée méridionale.	353
Thibet.	<i>Ib.</i>	Notions générales.	16.
Petit-Thibet et Petite-Boukharie.	338	Divisions et villes principales.	16.
Dzoungarie ou Kalmoukie.	<i>Ib.</i>	Ile Sainte-Hélène.	354
Mongolie et Mandchourie.	<i>Ib.</i>	7. Cimbébasie.	16.
Corce.	339	Côte méridionale.	
Gouvernement et religion.	<i>Ib.</i>	1. Gouvernement du Cap.	16.
2. Japon.	<i>Ib.</i>	Capitale.	355
Division et villes principales.	<i>Ib.</i>	2. Hottentotie.	16.
3. Sibérie ou Russie d'Asie.	340	34 ^e Leçon. — Côte orientale.	16.
Notions générales et villes principales.	<i>Ib.</i>	1. Cafrerie propre.	16.
4. Turkestan ou Tartarie indépendante.	342	Notions générales.	16.
Division et villes principales.	<i>Ib.</i>	2. Gouvernement de Mozambique.	356
		Madagascar et îles Mascariques.	16.
		Monomotapa.	357
		Iles Comores, Seychelles, etc.	16.
		3. Zanguebar.	16.
		Villes principales.	358
		Côte d'Adel.	16.
		4. Abyssinie.	16.
		Division et villes principales.	359
		5. Nubie.	16.
		Villes principales.	16.
		Isthme de Suez.	360

Afrique.

32 ^e Leçon. — Notions générales.	343
Côte septentrionale.	
1. Egypte.	<i>Ib.</i>
Villes principales.	344
2. Désert de Barcah et Fezzan.	345

35^e

ral

Golfe

Mont

res

Amé

1. T

Amé

Groé

2. N

Notio

Villes

Ile de

3. Et

Divis

les

Gouv

4. Me

Divis

Colon

5. Gu

Divis

6. A

Gran

Luca

Petite

Iles s

36^e I

dio

1. Co

Divis

2. G

Divis

3. Er

Notio

Villes

4. Pé

1^o R

Notio

cip

2^o R

Notio

cip

5. C

Pl

Divis

Amérique.

ues.	345
<i>Ib.</i>	<i>Ib.</i>
	346
<i>Ib.</i>	<i>Ib.</i>
incipales. <i>Ib.</i>	<i>Ib.</i>
ôte occiden-	347
oc.	<i>Ib.</i>
<i>Ib.</i>	<i>Ib.</i>
aries et Aç-	348
	<i>Ib.</i>
	<i>Ib.</i>
	349
	<i>Ib.</i>
ennes. <i>Ib.</i>	<i>Ib.</i>
ndigènes. 350	<i>Ib.</i>
incipales. <i>Ib.</i>	<i>Ib.</i>
onale. 351	<i>Ib.</i>
ennes. 352	<i>Ib.</i>
incipales. <i>Ib.</i>	<i>Ib.</i>
ale. 353	<i>Ib.</i>
	<i>Ib.</i>
incipales. <i>Ib.</i>	<i>Ib.</i>
	354
	<i>Ib.</i>
du Cap. <i>Ib.</i>	<i>Ib.</i>
	355
	<i>Ib.</i>
orientale. <i>Ib.</i>	<i>Ib.</i>
	<i>Ib.</i>
de Mozam-	356
s Mascarei-	<i>Ib.</i>
	357
elles, etc. <i>Ib.</i>	<i>Ib.</i>
	358
	<i>Ib.</i>
	<i>Ib.</i>
incipales. 359	<i>Ib.</i>
	<i>Ib.</i>
	<i>Ib.</i>
	360

35 ^e Leçon. — Notions générales.	361
Golfes et baies.	<i>Ib.</i>
Montagnes, fleuves et rivières.	362
Amérique septentrionale.	
1. Terres arctiques.	<i>Ib.</i>
Amérique russe.	<i>Ib.</i>
Groënland.	363
2. Nouvelle-Bretagne.	<i>Ib.</i>
Notions générales.	<i>Ib.</i>
Villes principales.	364
Ile de Terre-Neuve.	<i>Ib.</i>
3. Etats-Unis.	365
Division et villes principales.	<i>Ib.</i>
Gouvernement.	367
4. Mexique.	368
Division et villes principales.	369
Colonie anglaise de Balise.	<i>Ib.</i>
5. Guatémala.	<i>Ib.</i>
Division et villes principales.	370
6. Antilles.	371
Grandes Antilles.	<i>Ib.</i>
Lucayes.	372
Petites Antilles.	<i>Ib.</i>
Iles sous le Vent.	<i>Ib.</i>
36 ^e Leçon. — Amérique méridionale.	373
1. Colombie.	<i>Ib.</i>
Division et villes principales.	<i>Ib.</i>
2. Guyanes.	375
Division et villes principales.	<i>Ib.</i>
3. Empire du Brésil.	<i>Ib.</i>
Notions générales.	<i>Ib.</i>
Villes principales.	376
4. Pérou.	377
1 ^o République du Pérou.	<i>Ib.</i>
Notions générales et villes principales.	<i>Ib.</i>
2 ^o République de Bolivie.	378
Notions générales et villes principales.	379
5. Confédération du Rio de la Plata.	<i>Ib.</i>
Division.	<i>Ib.</i>

1 ^o République de Buénos-Ayres.	379
Villes principales.	<i>Ib.</i>
2 ^o République de l'Uruguay.	380
Capitale.	<i>Ib.</i>
3 ^o Dictatorat du Paraguay.	<i>Ib.</i>
Capitale.	<i>Ib.</i>
6. République du Chili.	381
Notions générales et villes principales.	<i>Ib.</i>
7. Patagonie.	<i>Ib.</i>
Notions générales.	<i>Ib.</i>

Océanie.

37 ^e Leçon. — Division.	382
Océanie occidentale ou Malaisie.	<i>Ib.</i>
Divisions principales.	<i>Ib.</i>
Océanie centrale ou Mélanésie.	<i>Ib.</i>
Divisions principales.	<i>Ib.</i>
Océanie orientale ou Polynésie.	383
Groupes principaux.	<i>Ib.</i>
Océanie septentrionale ou Micronésie.	384
Division et notions générales.	<i>Ib.</i>
38 ^e Leçon. — 1 ^o Océanie occidentale.	<i>Ib.</i>
Sumatra, Java, etc.	385
Bornéo, Célèbes, etc.	386
Moluques et Philippines.	387
2 ^o Océanie centrale.	388
Australie.	<i>Ib.</i>
Tasmanie et Nouvelle Zélande.	389
Nouvelle-Calédonie, etc.	390
3 ^o Océanie septentrionale.	<i>Ib.</i>
Archipel de Magellan.	<i>Ib.</i>
Iles Pelliou, Carolines, Mariannes, etc.	391
4 ^o Océanie orientale.	<i>Ib.</i>
Iles Sandwich.	<i>Ib.</i>
Iles Viti, etc.	392
Iles de la Société.	<i>Ib.</i>
Iles Marquises.	393

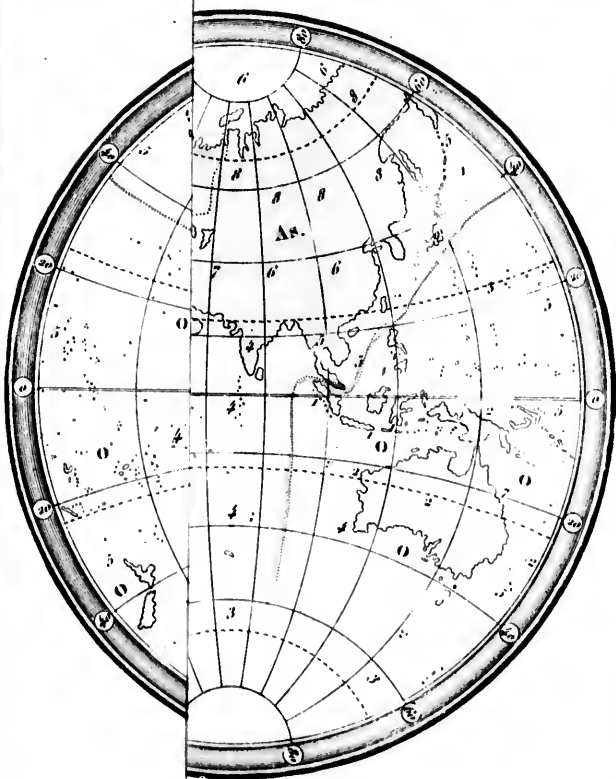
GÉOGRAPHIE ANCIENNE.

Première Période. — Depuis la fondation des premiers empires jusqu'à la fondation de Rome.		Bretagne et Germanie.	412
L'Asie aux premiers temps du monde.	394	Italie.	<i>Ib.</i>
Colchide, Arménie, etc.	395	Grèce.	413
L'Afrique.	397	Ile de Lemnos.	<i>Ib.</i>
Parties connues.	<i>Ib.</i>	Royaume de Pont.	414
L'Europe.	<i>Ib.</i>	Cappadoce et Mésopotamie.	<i>Ib.</i>
Péloponnèse.	<i>Ib.</i>	Judée.	<i>Ib.</i>
Grèce.	398	Afrique.	<i>Ib.</i>
Italie.	<i>Ib.</i>	Peuples combattus par les Romains durant cette période.	<i>Ib.</i>
Deuxième Période. — Depuis la fondation de Rome jusqu'à la destruction de Carthage.		Quatrième Période. — Depuis le règne d'Auguste jusqu'à la chute de l'empire d'Occident.	
Espagne.	399	Empire romain; son étendue; sa décadence.	415
Gaules.	<i>Ib.</i>	Espagne.	<i>Ib.</i>
Italie.	400	Gaules.	<i>Ib.</i>
Sicile.	403	Grande-Bretagne.	416
Illyrie, Epire et Macédoine.	<i>Ib.</i>	Scandinavie.	<i>Ib.</i>
Thrace.	404	Batavie.	417
Grèce.	<i>Ib.</i>	Germanie, Rhétie, Pannonie et Dacie.	<i>Ib.</i>
Asie.	406	Mésie et Thrace.	<i>Ib.</i>
Division.	<i>Ib.</i>	Palus-Méotide.	418
Asie Mineure, Mésopotamie, Assyrie, Babylonie.	<i>Ib.</i>	Macédoine et Dalmatie.	<i>Ib.</i>
Iles de la Méditerranée.	409	Italie.	<i>Ib.</i>
Afrique; ses bornes.	<i>Ib.</i>	Première éruption du Vésuve.	419
Egypte, Libye et Zeugitane.	<i>Ib.</i>	Asie Mineure: Bithynie, Cappadoce et Cilicie.	<i>Ib.</i>
Mauritanie et Numidie.	410	Comagène et Sarmatie.	<i>Ib.</i>
Troisième Période. — Depuis la destruction de Carthage jusqu'au règne d'Auguste.		Syrie.	<i>Ib.</i>
Espagne.	411	Babylonie, Susiane, Arabie.	420
Gaules.	<i>Ib.</i>	Judée.	<i>Ib.</i>
		Ile de Pathmos.	<i>Ib.</i>
		Afrique: Ethiopie, Egypte, Thébaïde.	<i>Ib.</i>
		Numidie et Mauritanie.	421

FIN DE LA TABLE.

NE.

anie. 412
 Ib. 413
 414
 potamic. Ib. 414
 Ib. 415
 Ib. 416
 s par les Ro- 417
 te période. Ib. 418
 iode. — De- 419
 e d'Auguste 420
 ute de l'em- 421
 nt.
 son étendue ; 415
 Ib. 416
 Ib. 417
 418
 , Pannonie et 419
 Ib. 420
 Ib. 421
 422
 matie. Ib. 423
 Ib. 424
 du Vésuve. 419
 ithynie, Cap- 420
 e. Ib. 421
 matie. Ib. 422
 Ib. 423
 , Arabie. 420
 Ib. 421
 Ib. 422
 , Egypte, Thé- 423
 Ib. 424
 tanie. 421



Af. Afrique — Méridionale. — O. Océanie.

- 1. Bassin orient
- 2. Bassin occid

EUROPE. 1. Pologne; 2. Danemarck; 3. Russie; 4. Suède; 5. Îles Britanniques.

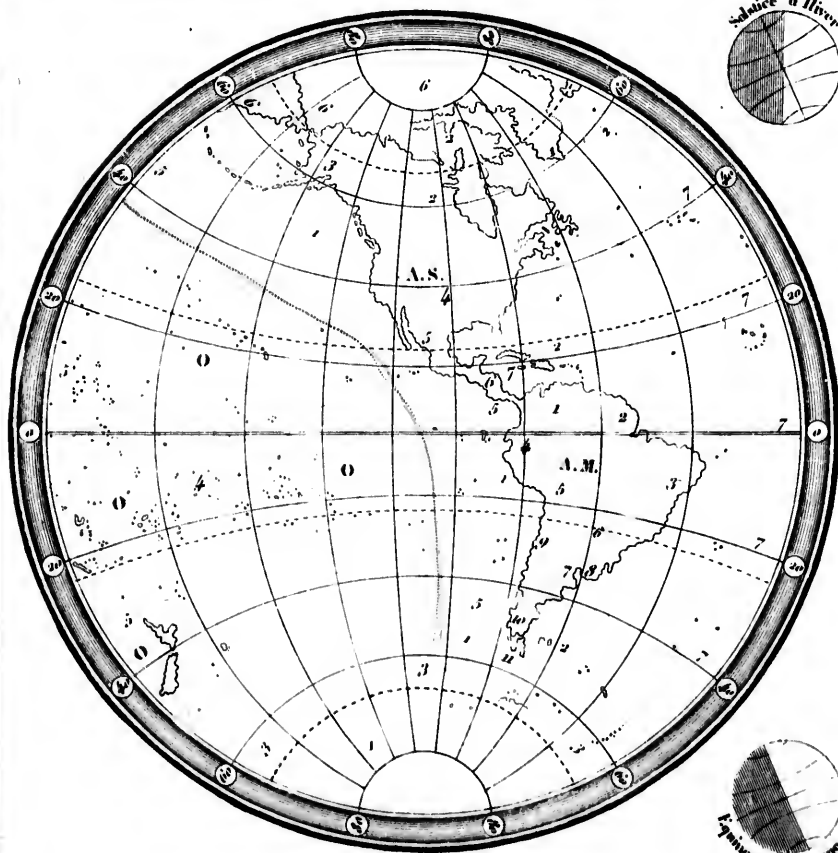
ASIE. 1. Arabie;

AFRIQUE. 1. Égypte; 2. Monrovia; 3. Mozambique; 4. Madagascar.

AMÉRIQUE SEPT

AMÉRIQUE MÉRI, Chili; 2. Patagonie; 3. Terre de Feu.

OCCÉANIE. 1. Malais



3

3

3

GRANDES DIVISIONS DES TERRES

AF. Afrique — As. Asie — E. Europe — A.S. Amérique Septentrionale —

GRANDES DIVISIONS DES MERS

1. Bassin oriental — 3 Océan Austral. 4 Océan Indien. 5 Océan Oriental ou Grand Océan.
 2. Bassin occidental — 6 Océan Boréal. 7 Océan Atlantique.

SUBDIVISIONS DES TERRES

EUROPE. 1 Portugal; 2 Espagne; 3 Italie; 4 Turquie d'Europe; 5 Grèce; 6 France; 7 Suisse; 8 Pays-Bas; 9 Allemagne.

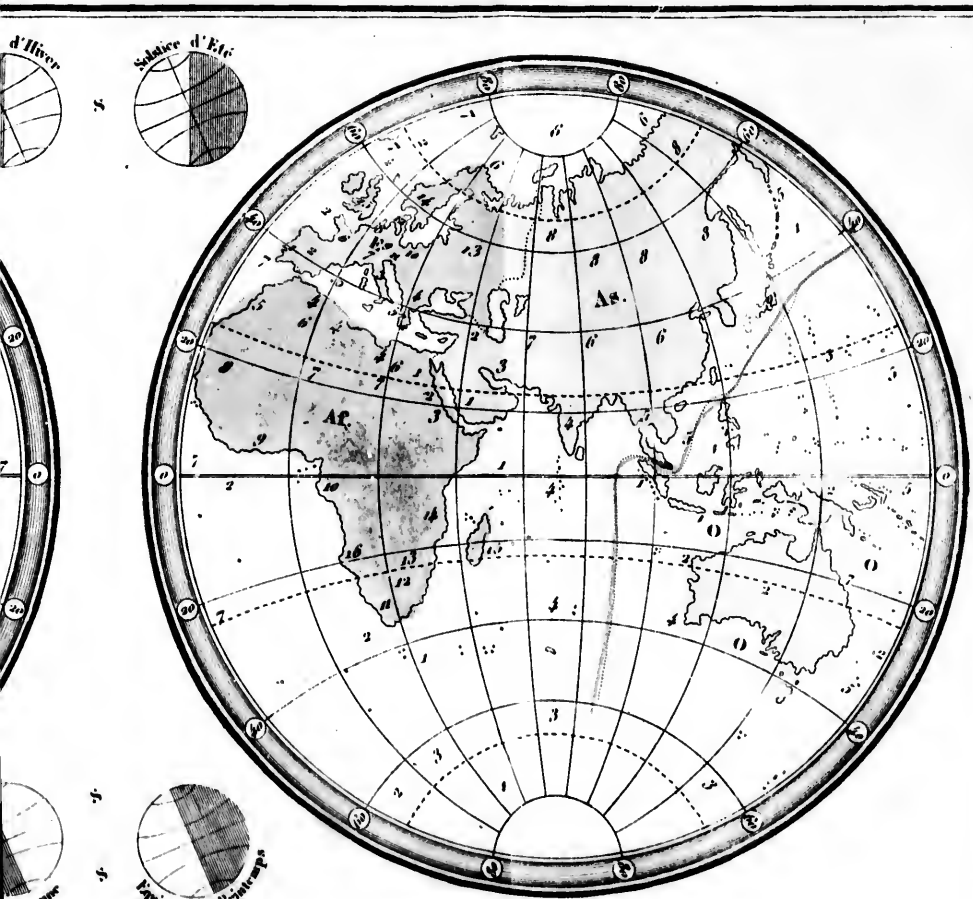
ASIE. 1 Arabie; 2 Turquie d'Asie; 3 Perse; 4 Hindoustan; 5 Indo-Chine; 6 Chine; 7 Turkestan; 8 Sibérie ou Russie.

AFRIQUE. 1 Égypte; 2 Nubie; 3 Abyssinie; 4 Barbarie; 5 Maroc; 6 Sahara; 7 Nigritie; 8 Sénégambie; 9 Guinée; 10 Congo; 11 Cap.

AMÉRIQUE SEPTENTRIONALE. 1 Groenland; 2 Nouvelle-France; 3 Amérique Russe; 4 États-Unis; 5 Mexique; 6 Canada.

AMÉRIQUE MÉRIDIONALE. 1 Colombie; 2 les Guyanes; 3 Brésil; 4 Pérou; 5 Haut Pérou ou Bolivie; 6 Paraguay; 7 Chili.

Océanie. 1 Malaisie; 2 Mélanésie; 3 Micronésie; 4 Polynésie.



DIVISIONS DES TERRES.


Partie Septentrionale. — A. M. Amérique Méridionale. — O. Océanie.

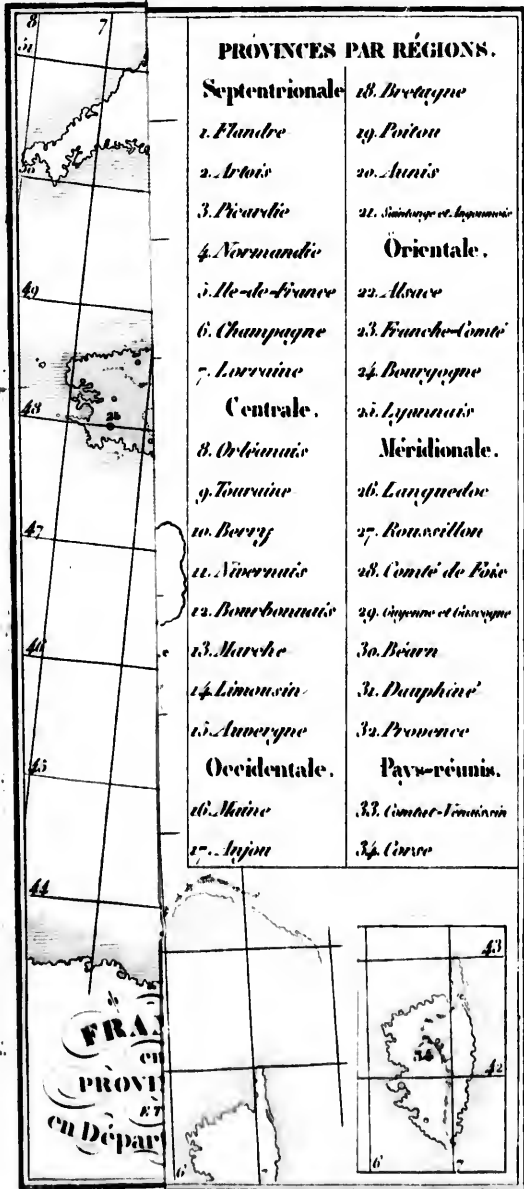
DIVISIONS DES MERS.

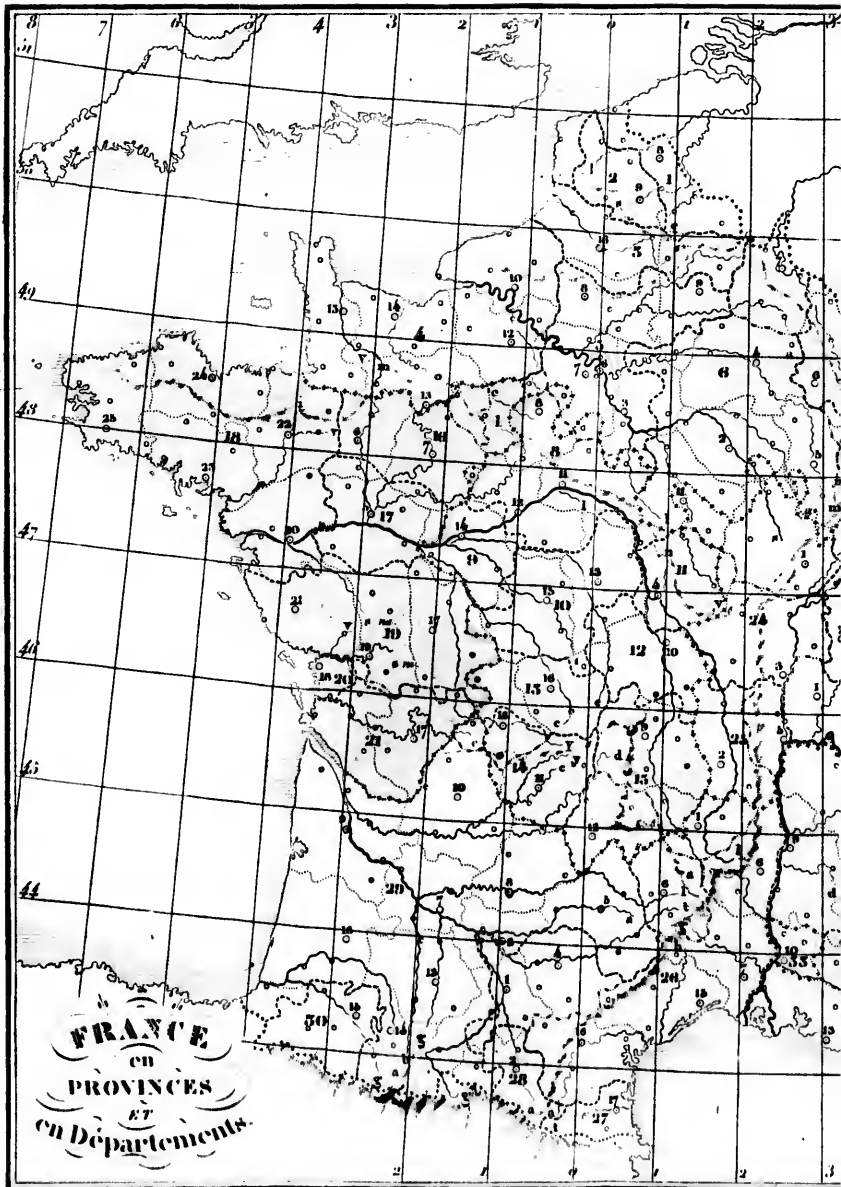
Océan Oriental, ou Grand Océan.

SUBDIVISIONS DES TERRES.

- 1 Suisse; 2 Pays-Bas; 3 Allemagne propre; 4 Prusse; 5 Autriche; 6 Danemarck; 7 Russie; 8 Suède; 9 Îles Britanniques.
- 10 Turkestan; 11 Sibérie ou Russie d'Asie; 12 Japon.
- 13 Égypte; 14 Éthiopie; 15 Congo; 16 Cap de Bonne-Espérance; 17 Afrique propre; 18 Madagascar.
- 19 États-Unis; 20 Mexique; 21 Amérique Méridionale; 22 Antilles.
- 23 Indes; 24 Indonésie; 25 Australie; 26 Nouvelle-Zélande; 27 Terre de Feu.



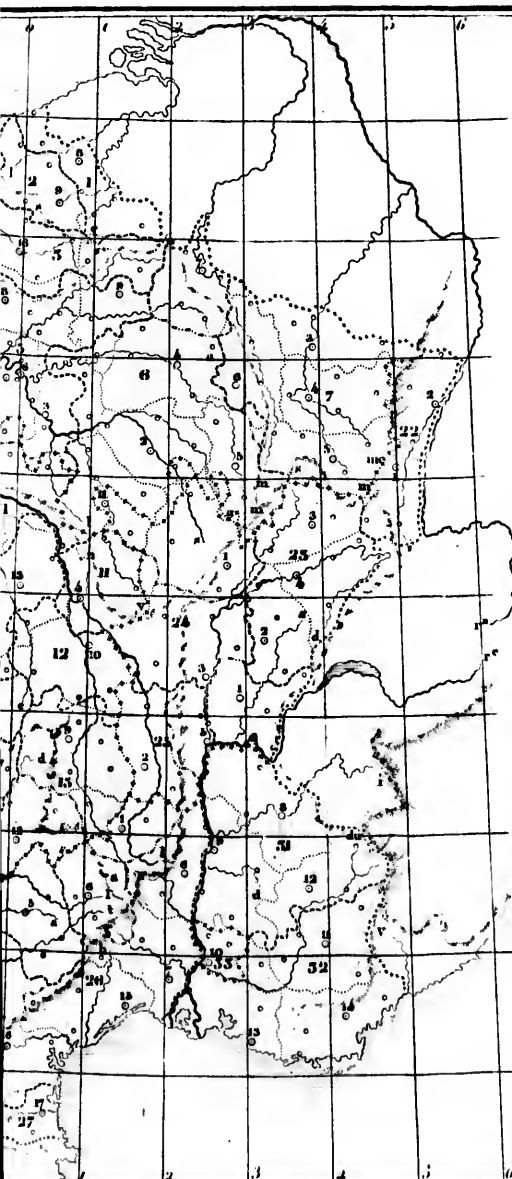




Géographie, 1^{er} Cours, de Bouffier.

Signes des Divisions: Régions

Provinces




PROVINCES PAR RÉGIONS.	
Septentrionale	18. Bretagne
1. Flandre	19. Poitou
2. Artois	20. Anjou
3. Picardie	21. Saintonge et Guyennais
4. Normandie	Orientale.
5. Ile-de-France	22. Alsace
6. Champagne	23. Franche-Comté
7. Lorraine	24. Bourgogne
Centrale.	25. Lyonnais
8. Orléanais	Méridionale.
9. Touraine	26. Languedoc
10. Berry	27. Roussillon
11. Nivernais	28. Comté de Foix
12. Bourbonnais	29. Guyenne et Gascogne
13. Marche	30. Béarn
14. Limousin	31. Dauphiné
15. Auvergne	32. Provence
Occidentale.	Pays-réunis.
16. Maine	33. Comtat-Féniçois
17. Anjou	34. Corse

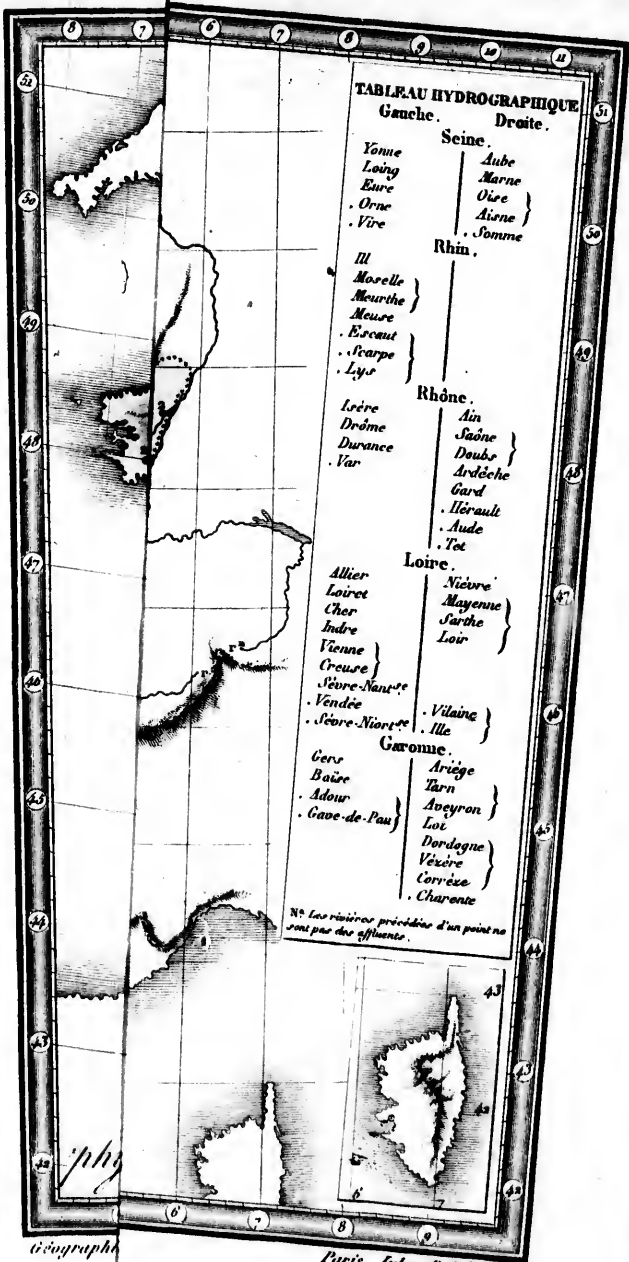


Provinces

Départements

Paris, Jules Delahain.





TABEAU HYDROGRAPHIQUE
Gauche. Droite.

Seine.
Yonne
Loing
Eure
Orne
Vire
Aube
Marne
Oise
Aisne
Somme

Rhin.
Ill
Moselle
Meurthe
Meuse
Escout
Scarpe
Lys

Rhône.
Loire
Drôme
Durance
Var
Ain
Saône
Doubs
Ardèche
Gard
Hérault
Aude
Tou

Loire.
Allier
Loiret
Cher
Indre
Vienne
Creuse
Nièvre
Nièvre
Vendée
Nièvre
Nièvre

Loire.
Nièvre
Mayenne
Sarthe
Loir
Vilaine
Ille

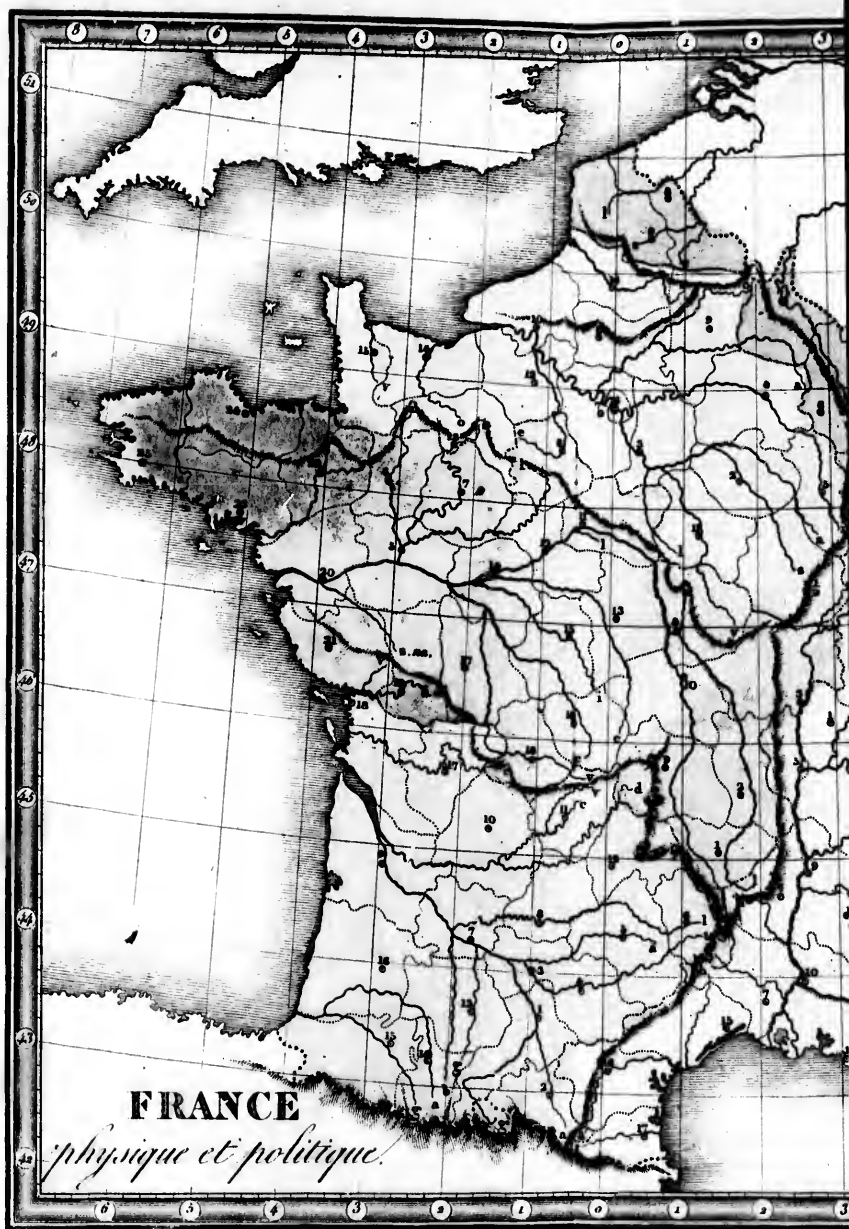
Garonne.
Gers
Baire
Adour
Gave-de-Pau
Ariège
Tarn
Aveyron
Lot
Dordogne
Vézère
Corrèze
Charente

NB Les rivières précédées d'un point ne sont pas des affluents.

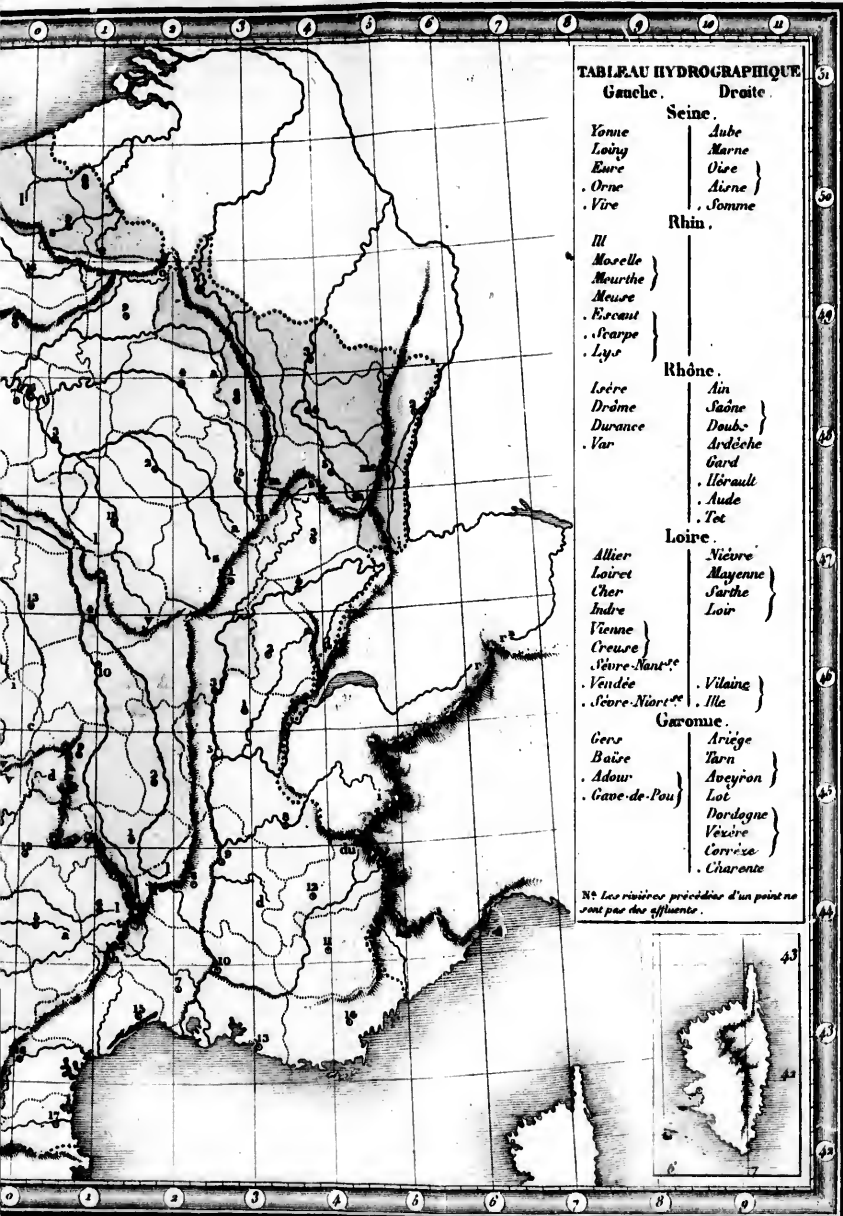


Géographie

Paris, Jules Delalain.



Géographie, 2^me Cours, de Boniface.



TABEAU HYDROGRAPHIQUE

Gauche. Droite.

	Seine.
Yonne	Aube
Loing	Marne
Eure	Oise
Orne	Aisne
Vire	Somme
	Rhin.
Ill	
Moselle	
Meurthe	
Meuse	
Escaut	
Scarpe	
Lys	
	Rhône.
Loire	Ain
Drôme	Saône
Durance	Daub.
Var	Ardèche
	Gard
	Hérault
	Aude
	Tou
	Loire.
Allier	Nièvre
Loiret	Mayenne
Cher	Sarthe
Indre	Loir
Vienne	
Creuse	
Sièvre-Nant ^{re}	
Vendée	Vilaine
Sièvre-Nant ^{re}	Ille
	Garonne.
Gers	Ariège
Baïse	Tarn
Adour	Aveyron
Gave-de-Pou	Lot
	Dordogne
	Vézère
	Corrèze
	Charente

N^o Les rivières précédées d'un point ne sont pas des affluents.



