

**CIHM
Microfiche
Series
(Monographs)**

**ICMH
Collection de
microfiches
(monographies)**



Canadian Institute for Historical Microreproductions / Institut canadien de microreproductions historiques

© 1994

Technical and Bibliographic Notes / Notes techniques et bibliographiques

The Institute has attempted to obtain the best original copy available for filming. Features of this copy which may be bibliographically unique, which may alter any of the images in the reproduction, or which may significantly change the usual method of filming, are checked below.

L'Institut a microfilmé le meilleur exemplaire qu'il lui a été possible de se procurer. Les détails de cet exemplaire qui sont peut-être uniques du point de vue bibliographique, qui peuvent modifier une image reproduite, ou qui peuvent exiger une modification dans la méthode normale de filmage sont indiqués ci-dessous.

Coloured covers/
Couverture de couleur

Coloured pages/
Pages de couleur

Covers damaged/
Couverture endommagée

Pages damaged/
Pages endommagées

Covers restored and/or laminated/
Couverture restaurée et/ou pelliculée

Pages restored and/or laminated/
Pages restaurées et/ou pelliculées

Cover title missing/
Le titre de couverture manque

Pages discoloured, stained or foxed/
Pages décolorées, tachetées ou piquées

Coloured maps/
Cartes géographiques en couleur

Pages detached/
Pages détachées

Coloured ink (i.e. other than blue or black)/
Encre de couleur (i.e. autre que bleue ou noire)

Showthrough/
Transparence

Coloured plates and/or illustrations/
Planches et/ou illustrations en couleur

Quality of print varies/
Qualité inégale de l'impression

Bound with other material/
Relié avec d'autres documents

Continuous pagination/
Pagination continue

Tight binding may cause shadows or distortion along interior margin/
La reliure serrée peut causer de l'ombre ou de la distorsion le long de la marge intérieure

Includes index(es)/
Comprend un (des) index

Title on header taken from:/
Le titre de l'en-tête provient:

Blank leaves added during restoration may appear within the text. Whenever possible, these have been omitted from filming/
Il se peut que certaines pages blanches ajoutées lors d'une restauration apparaissent dans le texte, mais, lorsque cela était possible, ces pages n'ont pas été filmées.

Title page of issue/
Page de titre de la livraison

Caption of issue/
Titre de départ de la livraison

Masthead/
Générique (périodiques) de la livraison

Additional comments:/
Commentaires supplémentaires:

Various pagings. Text in Italian. Pages 126-127 & 233 are incorrectly numbered pages 122-123 & 133.

This item is filmed at the reduction ratio checked below/
Ce document est filmé au taux de réduction indiqué ci-dessous.

10X	12X	14X	16X	18X	20X	22X	24X	26X	28X	30X	32X
<input type="checkbox"/>	<input type="checkbox"/>	<input type="checkbox"/>	<input type="checkbox"/>	<input type="checkbox"/>	<input type="checkbox"/>	<input checked="" type="checkbox"/>	<input type="checkbox"/>	<input type="checkbox"/>	<input type="checkbox"/>	<input type="checkbox"/>	<input type="checkbox"/>

The copy filmed here has been reproduced thanks to the generosity of:

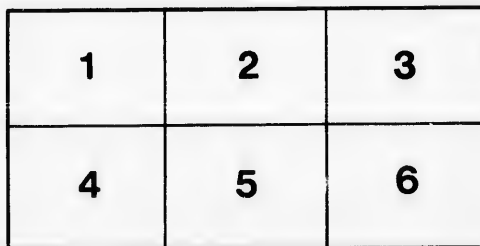
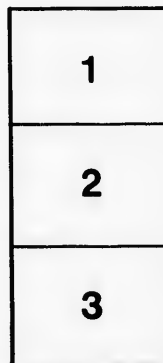
National Library of Canada

The images appearing here are the best quality possible considering the condition and legibility of the original copy and in keeping with the filming contract specifications.

Original copies in printed paper covers are filmed beginning with the front cover and ending on the last page with a printed or illustrated impression, or the back cover when appropriate. All other original copies are filmed beginning on the first page with a printed or illustrated impression, and ending on the last page with a printed or illustrated impression.

The last recorded frame on each microfiche shall contain the symbol \rightarrow (meaning "CONTINUED"), or the symbol ∇ (meaning "END"), whichever applies.

Maps, plates, charts, etc., may be filmed at different reduction ratios. Those too large to be entirely included in one exposure are filmed beginning in the upper left hand corner, left to right and top to bottom, as many frames as required. The following diagrams illustrate the method:



L'exemplaire filmé fut reproduit grâce à la générosité de:

Bibliothèque nationale du Canada

Les images suivantes ont été reproduites avec le plus grand soin, compte tenu de la condition et de la netteté de l'exemplaire filmé, et en conformité avec les conditions du contrat de filmage.

Les exemplaires originaux dont la couverture en papier est imprimée sont filmés en commençant par le premier plat et en terminant soit par la dernière page qui comporte une empreinte d'impression ou d'illustration, soit par le second plat, selon le cas. Tous les autres exemplaires originaux sont filmés en commençant par la première page qui comporte une empreinte d'impression ou d'illustration et en terminant par la dernière page qui comporte une telle empreinte.

Un des symboles suivants apparaîtra sur la dernière image de chaque microfiche, selon le cas: le symbole \rightarrow signifie "A SUIVRE", le symbole ∇ signifie "FIN".

Les cartes, planches, tableaux, etc., peuvent être filmés à des taux de réduction différents. Lorsque le document est trop grand pour être reproduit en un seul cliché, il est filmé à partir de l'angle supérieur gauche, de gauche à droite, et de haut en bas, en prenant le nombre d'images nécessaire. Les diagrammes suivants illustrent la méthode.

MICROCOPY RESOLUTION TEST CHART

(ANSI and ISO TEST CHART No. 2)



4.5

5.0

5.6

6.3

7.1

8.0

9.0

10.0

11.2

12.5

14.0

16.0

18.0

20.0

22.5

25.0

28.0

31.5

36.0

40.0

45.0

50.0

56.0

63.0

71.0

80.0

90.0

100.0

112.0

125.0

140.0

160.0

180.0

200.0



APPLIED IMAGE Inc

1653 East Main Street
Rochester, New York 14609 USA
(716) 482 - 0300 - Phone
(716) 288 - 5989 - Fax

R

D

Nella

l'A

tion

Pen

Nella

le ca

Nella T

Gent

Nella G

Mon

la Re

C

A

LE
RELATIONI
VNIVERSALI
DI GIOVANNI BOTERO
BENESE,
DIVISE IN QUATTRO PARTI.

Nella Prima Parte si contiene la descrizione dell' Europa, dell' Asia, e dell' Africa; & i costumi, ricchezze, negotij, & industria di ciascuna natione. Et si tratta del Continente del Mondo Nuovo. Et dell' Isola, & Penisole sino al presente scuerte.

Nella Seconda, si dà contezza de' maggiori Principi del Mondo; & delle ragioni della grandezza de' loro Stati.

Nella Terza, si tratta ancor de' Popoli d'ogni credenza, Cattolici, Giudei, Gentili, & Scismatici.

Nella Quarta, si tratta delle superstizioni in che viuano già le genti del Mondo nuouo; e delle difficoltà, e mezzi co' quali si è quini introdotta la Religione Christiana, & vera.

Con le Figure, & due copieissime Tauole.

Nuouamente ristampate, & corrette.



IN VENETIA

Appresso Agostino Angelieri. 1605.
Con licenza de' Superiori.



A

...



do io fin

om
nella qu
to i siti
(quel, ch
ligione C
A. herba
alle man
i miei v
ste mie R

AL SERENISSIMO
CARLO EMANVELE
DVCA DI SAVOIA.



QVELLI, che dopò molti anni di tra-
uagliosi viaggi, ritornano da lontani
paesi a casa, sogliono per far fede del-
le Prouintie da lor vedute, presenta-
re a' Signori, ò a' padroni qualche
pianta, ò pietra, ò cosa tale propria
de' luoghi, oue sono stati. Hor, hauen-
do io finito una peregrinatione di tanti anni,
nam me iam septima portat
omnibus errantem terris, & fluctibus aestas:
nella quale io ho girato l'uno, & l'altro emisfero; ricerca-
to i siti de' paesi, e costumi de' popoli, e le forze delli Rè, e
(quel, che mi haueua mosso all'impresa) lo stato della Re-
ligione Christiana per il mondo, non potendo portare a V.
A. herba, ò gioia, ò cosa, che sia nuoua à gli occhi, ò anche
alle mani sue, vengo ad offerirle un Sommario di tutti
i miei viaggi, e di tutto ciò, che io ho in essi appreso, in que-
ste mie Relationi Uniuersali: cosa, che se non per altro, al-

meno per la varietà delle materie, e per la breuità della
dettatura, potrà forse recare à V. A. tra gli altri pensieri,
e gl'importanti affari, che ella, intenta alla quiete de' gli
ampissimi Stati suoi, e di tutta Italia, hà per le mani, qual
che piacere, e gusto. Confido, che la diuotione verso V. A.
che muoue me à farle questa picciola offerta, muouerà lei
ad accettarla con quella grandezza d'animo, e serenità di
volto, che è sua propria. Con la qual confidenza, supplican-
do il Sig. Dio per la piena sua felicità, le bacio humil-
mente la mano.

Di Milano a di 20. Maggio. M. D. XCVI.

Di V. A.

Seruo humilissimo

Giouanni Botere.

D

A
Abru
to,
bu
dal
mo
Acain
to,
gro
Acarn
Alani
Alban
trin
dibr
ri, S
velo
Alfatia
stras
ri.
Aluern
Flor
Ambor
Andalo
baess
fa, iae
da, x
Angerm
Angio 2
Artois 57

I N D I C E
D E' R E G N I . E T
D E L L E P R O V I N T I E
D' E V R O P A .

Con le loro Principali Città .

- A**
- A** Agen 24.] Aagen, carbonie
res, liborno, S. Macario.
- Abruzzo** 48.] Auilia, Arri, benenò
ro, boiano, ciuità di chieti, ciuità
burella, ciuità di penna, guar-
dalferia, Isernia, lanciano, sul-
mona, teramo, triuento .
- Acaia** 102.] Athene metrop. corin-
to, demetriade, maratona, ne-
groponte, tebe.
- Acarmania** 101.
- Alani** 117. popoli incogniti.
- Albania** 99.] Alessio, bagno, bu-
trintò, callopo, croia, durazzo,
dibra, panormo, preuesa, scura-
ri, Sautiquaranta, sfetigrado,
velona .
- Alsatia** 76.] Andernaco, bona,
strasborgo città metrop. treue-
ri.
- Aluerna** 26.] Chiaromonte, San
Floro .
- Amborgo** 86.] Amborgo.
- Andalogia** 10.] Almaden, anduiar,
baessa, carmona, cordona, ecci-
sa, iaen, marchena, siuigha vbe-
da, xeres .
- Angermania** 112.
- Angio** 29.] Angieres metrop.
- Artois** 57.] Arazzo metrop. con
dodici terre murate :
- Aragona** 5.] Calataiut, huesca, ia-
ca, mozzon, saragofa metrop. sul
sona, venasca, vrgel.
- Asturia** 14.] Ouiedo metrop. san-
tigliana .
- Austria** 91.] Emps, crems, ips, lès,
neufalt, S. Petro, S. Leopardo,
Schira, Vienna.
- B**
- B** Afilicata 45.] Cerenza, lauel-
lo, marsico, melfi, montepelo-
so, potenza, rapolla, tricarico, Ve-
nosa .
- Bauaria** 80.] frisinga, ingolstadio,
lansuto, monachio, passauia,
ratisbona, salzburg, sraubin-
ga.
- Bearnia** 21.] Coderech, lescar,
Morlach, Nauarrin, nay, ole-
ra metropoli, ortes, Pau, pon-
tac .
- Beossa** 30.] Fette, fonrenableo,
gian, migh, moret, nemurs, ne-
uers, orleans, sciateritè, sciareo-
dun, sciartres .
- Berry** 25.] Aignan, argenton, bo-
urges metropoli. Castel rosso,
iffodou, meun, Sancerra, Scia-
tra .
- Bertagna** 27.] Cornouaglia ;
a 3 Dol,

Indice delle

- Dol, nantes, rens, San Briò, san Malò, San Paolo, treguieres, vannes.
- Bellarabia 106.] Callata, macro-poli, messembria, varna.
- Bigorre 21.] Bagneres, lorda, tarba.
- Biscaglia 14.] Bilbao metrop. Sânt ander saredo.
- Boemia 89.] Egra, praga metrop.
- Bulgaria 96.] Soffia.
- Borbonefe 26.] Molins.
- Bordeo 22.] Baiona, bazas, bordeo, conden, lestore, magnoac, nerac, nogarol.
- Borgogna 33.] Aufonna, auton, befanzone, digion, dola, gray, lana, langres, macon, S. Giouanni, fa-lines, scialon.
- Bosna 96.] Cozzacca, gliffa, laiza metrop.
- Bosforo tracio 105.
- Botnia 113.] Biaromia, caienssa, Corpus Christi, Torna.
- Barbante 64. 65.] Anuerfa, bolduc, bruffelles, carpens, dalem, dolduc, limborgo, louanio, malines, mastrich, muella, rode, valchembergo.
- Bressa 34.] Borgo.
- Bria 32.] Meaus, prouins, sciateorriem.
- Buccauià 83.] Analto, branfuic, falda, luneborgo, minden.
- C**
- Alabria 45.] Catanzaro, altre 26. città, cosenza.
- Cambrai 58.] Cambrai, Samombrina.
- Capo di maina 102.
- Capo mallio 103.] Argo, maluassia, micene, napoli.
- Carinthia 92.] Clangefort, S. Vito, yillaco.
- Carnia 92.] Lubiar.
- Castiglia noua 12.] Alcantara, alcala, calatraua, città reale, conca, madrid, occagna, toledo, metrop.
- Castiglia vecchia 12.] Auila, Burgos metropol. camora, medina del campo, medina del rio secco, palentia, salamanca, segouia, seguenza, tormes, vaia-dolit.
- Catalogna 4. 5.] Barcellona, perpignano, tarragona, tortosa.
- Cheroneso. 104.] Eraclea, dardanelli, galipoli, litimachia, rodostò, siliures.
- Cleues 74.] Bieluelidia, eliuia, calcaria, bisburgo, dura, dorotein, embrica, giulia, hammona, vue sfaglia.
- Colonia 75.] Colonia, nucs.
- Comingia 21.] Coferans, S. Bertrando.
- Contea di Fois 22.] Fois, Pamier.
- Contea di Tirolo 80.] Bolzano, brissina, hala, ispruch, trento.
- Crouatia 92.] Brios, Costanizza, goritia, gradisca, oborazzo, petrina, segna, sissegh, sfogna.
- Curlandia 108.
- D**
- Ania 86.] Elefemborgo, Friesa, lubecca, Meldropo, Olfatia, sleuich.

Del-

Delfin
gra
len

E S
ra
Etolia

F lan
uia
corn
Finlan
Forell
Roan
to.

Francor
li. hal

Frisia 69
den, fu
dcr.

Friuli 53
cordia
latifan
niele, s
ne.

G Allie
stella

Gazaria 1

Gheldtia

Ruerme

Ghipusca 1

oria, S. S.

fetta.

Gothia 112

Granata 7.

Guadix.

Grigioni 75

mio, brifa
gano, mor

Pröuintie d'Europa.

Delfinato 34.] Ambrun, dia, gap,
granoble metropol. S. Paolo, va
lenza.

drio, Tirano.

H.

E Stremadura 11.] Badaios, Me
rida, sierra, morena.
Etolia 101.] Lepanto.

F landra 62.] Alost, brugia, do-
uia, guanto, ipri, lilla, orcies,
cornai.

Finlandia 113.] Abo, viburgo.
Forell 26.] Feurs, mombrißon,
Roan, S. Germauo, S. Romber-
to.

Francoria 82.] Bamberga, erbipo-
li, halla, maganza, spira.

Frisia 69.] Antelinga, doocum, en-
den, franchinet, groningen, leua-
der.

Friuli 53.] Aquileia, cruidal, con-
cordia, gorizia, gradisca, ofoppo,
latifana, porto gruero, San Da-
niele, spilimbergo, trieste, vde-
ne.

G Allicia 14.] Baiona, compo-
stella, ponte vedra, ribadeo.
Gazaria 117.] Caffa, soldadia.

Gheldtia 68.] Arnen, nimega,
Ruermonda, Zutfen.

Ghipusca 15.] Deuia, fonterabia
oria, S. Sebastiano metropol. tolo-
fetta.

Gothia 112.

Granata 7. 8.] Almeria, malega,
Guadix.

Grigioni 79.] Bellinfonta, bor-
mio, brisago, corra, locarno, lu-
gano, morbegno, posclauo, son

H Ailnauli 59.] Mons, valeri-
zina, cö 24. terre mutare.
Haßia 83.] Cassel, malspurgo.
Heluetia 76.] Diuifa in tredici cã-
toni, apenzel, basilea, berna, cla-
ris, siburgo, lucerna, soluure, suif-
se, scafusa, vri, vnderual, zurich,
sugh.

I

I Sola di Francia 30.] Beauues,
Corbeglio, melun, parigi città
regia, pontuesa, pueßly, S. Dio-
nigi, S. Germano, senlis.

Italia 36. e suo circuito.

Itiria 55.] Città nuoua, ifola, iusti-
nopoli, parenzo, piran, pola, ro-
uigno, vmage.

L

L Anguedozca 7.] Albi, Aque-
morte, agda, alos, bezzieres,
belcaro, cagliac, cattelano, car-
cassona, castres, lodeua, manda,
mirapois, monpolier, narbona,
niueres, pöte di S. Spirito, rodes
tolosa, vaur, viuieres, vzez.

Lappia 113.

Latio 42.] Alatri, anagni, ardea,
bauco, frofolone, gaeta, nettu-
no, ostia, Roma capo del mon-
do, segna, terracina, tuoli, ve-
ruli.

Leon 13. prouintia, e regno.

Liege 60.] Boglion, dinant, pranci-
monte, liege, tögren, S. Truden.

Liguria 37.] Arbenga, bobbio, fi-
nale, genoua, monaco, nizza, sa-
uona, ventimiglia, villafranca.

Limofin 25.] Limoges, tulla.

Indice delle

Lituania 109.] Brescia, gronda, trocli, vilna metrop.
 Liuania 108.] Derpto, biga, riu-
 lia.
 Lombardia 50.] Aique, alba ber-
 gamo, bologna, brescia, casale,
 como, cremona, crema, ferrara,
 lodi, mantoua, milano, mode-
 na, padoua, pauia, parma, pia-
 cenza, reggio, rouigo, tortona,
 treuigi, vicenza, verona.
 Lorena, detta Lotaringia 31.] Bar
 deluc, espinal, luncuilla, metz,
 nanfi, pontamuffon. S. Nicolò,
 tul, verdun.
 Lucimborgo 61.] Arion, danuil-
 liers, inois, lucimborgo, mome-
 di, timouilla.
 Lusatia 85.] Horlizza, sitta.

M

Macedonia 97.] Durazzo,
 salonichi.
 Maddeborgo 85.] Arciuescouo,
 elettorato.
 Malne 29.] Mans, vandome.
 Mansfelt 85.
 Marca Antica 85.] Brandeborgo.
 Marca Noua.] Francfort.
 Marca d'Ancona 48.] Aucona, a-
 scoli, fabriano, fano, firmo, fol-
 sambrone, lese, loreto, macerata,
 ofmo, pesaro, roca, sinigaglia.
 Marca triugiana 52.] Feltre, ciui-
 dal di bellù, ceneda, oderzo.
 Musouia 108.] Varsonia.
 Messenia 102.] Corone, nauarino,
 modone.
 Meissenichia 102.] Misistra.

Misina 84.] Lysia, dresda, torga.
 Morauia 90.] Brama, iglina, ol-
 mus, sana, vpauia, zuonia.
 Morea 101.] Arcadia, astio, corin-
 to, dime, elide, olimpia, patraffo,
 pisa, promontorio.
 Moscouia 114.] Astracan, carga-
 polia, duuina, metcora, mosai-
 co mosca metrop. Nouaguar-
 dia, plefcouia, finolenco, suga-
 na, tueria, vologda, volodeme-
 ria, vftiud.

N

NAmur 60.] Bouiens, carle-
 mont, namur, valencurt.
 Nauarra 15.] Bearnia, pampelo-
 na metrop. S. Pelagio, todela.
 Norimberga 82.] Norimberga.
 Normandia 28.] Aurances, argen-
 ces, alanzon, batufa, caense, con-
 stances, diepe, eureus, falefa,
 fecan, Flauro di gratia, lisus,
 manta, roano, S. Valeri, S. Mi-
 chele.
 Nouergia 111.] Berga, nidrosia.

O

OLanda 66.] Amerdan, delfr,
 dordrech, goricon, haerlen,
 naia, laiden, roterdam.
 Ombria 42.] Amelia, affisi, augu-
 bio, borgo S. Sepolcro, cameri-
 no, città di castello, foligno,
 nocera, norcia, spoletti, terni,
 todi.
 Ongheria 93] Agria, atuan, alba
 reale, belgrado, buda, cassouia,
 cin-

cinqu
 uarino
 strigo
 tirnab
 gabria
 Ouerisse

Perig
 sarka
 Piccardia
 ardes
 consci
 guisa,
 ion, pe
 fons.
 Piemonte
 ella, be
 rignan
 ua, ciu
 ri.

Fossano, i
 ui, osta
 raconig
 luzzo,
 Pocutia
 Podolia
 nech, cl
 Polonia r
 calisia,
 poli. po
 dislaui
 Polonia r
 metrop
 slauia,
 Pomerian
 mindia
 suanda
 strafuld

Prouintie d'Europa.

cinque chiefe, colossa, filech, iauarino, lippa, poßonia, segedino, strigonia, temesua, tribicino, tirnabia, vadino, vesprino, zagabria.

Oueriffel 69.] Campen, deuentet.

P

P Erigort 24.] Perigus metrop. farlat.

Piccardia 31.] Abeuilla, amiens, ardes, bologna, blatnes, cales, confcia, compigna, corbia, fera, guifa, guines, harnes, laon, noion, perona, San Quirino, fueffons.

Piemonte 53.] Auigliana, biella, bene, busca, car magnola, cagnano, cauclemor, cental, ceua, ciuaßo, cuni, chierasco, cheri.

Fortezze.

Foffano, iurca, momalier, mondoui, oßta, peneralo, puerin, rauel, raconigi, riuoli, fauigliano, falluzzo, fufa, vercelli, vigon.

Pocutia 107.] Colima.

Podolia 107.] Camenez, chilmelech, chiouia.

Polonia maggiore 108.] Brestia, califfa, dobrinia, gnelua metropoli, poßnania, baua, firadia, vladislaui.

Polonia minore 107.] Cracouia metrop. dublinia, docena, iaroslauia, ferdominia, veiffca.

Pomeriana 87.] Anglema, armindia, colberga, dantifco, griffuata, lubech, mechelburgo, frafuldo.

Portogallo 15.] Braganza, coiombra, euora, eluas, guarda, lamego, leiffa, libbona, porto, miranda, portalegto, uifeo.

Principato citeriore 45.] Amalfi, diani, euoli, policaßtro, faleino, fanfeuerino.

Principato ulteriore 45.] Auellino attriuano, bifaccia, cedogna, confa, montemarano, monteuerde, nafco, fant'Agata, fant'Angelo, uico.

Propontide 104.

Prouenza 35.] Alix, auignone, arles, antibo, brugnola, cauaglione, carpentras, cifterna, dcaghignan, eres, freius, grallo, marfiglia, res, S. Maßimiano, tarafcoolon, uenza.

Pruffia 88.] Culma, elbinga, marie borgo, monteregio, turonia, uarmia.

Puetu 25.] Luzon, malozes, poitiers.

Puglia piana 48.] Aßcoli, bolcino, fiorenzuola, leßina, monfredonia, falpe, fant'Angelo, siponto, tremole, troia, uolturan, terra di bari, 14 città, le principali, bari, bitonto, grauina, monopoli, polignano, trani.

Q

Q Verfi 24.] Caors, Mont'albano.

R

R Aßcia 95.] Bodon, calambes, colombaffa, couino, crufo, uecchia, nouobardo, feuerino, fmideronia, zarnouia.

Roma-

Indice delle

Romagna 49.] Bertinoro, Ceruia,
cesena, faenza, forli, imola, ra-
uenna, rimini, fatina.

Russia 107] Belza, chelma, hali-
zia, Leopli metrop. Presmilja.

S

S Abina 142.] Farfa, magliano,
narni, otricoli, palumbara,
riete.

Salogna 26.] Clery, gergean, S. Lo-
renzo, sulli.

Samogitia 108.

Santonigia 24.] Angolema, blaia,
burgo, marans, pons, rocolla,
S. Giouan dangely, sentes.

Sassonia 85.] Goslatia, Vuitem-
berga.

Sauoia 34.] Be'è, Dinoi, S. Giouà-
ni di Morienna, Lioni, mutier,
momegliano, nissi, S. Giuanni
sciamberi.

Scandia 110.] Thule.

Scania 111] Almistat, elesē borgo,
londen, treborgo, vasborgo.

Schiauonia 97.] Antiuari, budua,
dulcigno, castelnouo, cattaro, se-
benico, spalatro, zara.

Sciampagna 32.] Rens, scialon,
fans, troia.

Scriffinia 113.

Seruia 96.] Montenero, nouomon-
te, prisidena, stonbirgado metro-
poli.

Slesia 98.] Glogouia, lignicio, vra-
tislauia.

Stiria 92.] Grats.

Suedia 112.] Stocolmo, vpsala.

Sueuia 81.] Augulta, costanza, lin

dauo, norlinga, stugarda, tubli-
ga, vuirteberga, vлма.

T

Terra di Lauoro 44.] Auca-
sa, calui, capua, caserra, gaeta,
Napoli, città regia, nola, poz-
zuolo, festri, forento, teano, ve-
nastro.

Terra di Ottato 46.] Brindisi, gal-
lipoli, castro, cesarea, durazzo,
lecci, otranto, taranto, ugento.

Tellaglia 101.] Locri, ozoli.

Toscana 39.] Acquapendente, arez-
zo, bagnarea, bracciano, castro,
ciuità castellana, ciuità uecchia,
cortona, corneto, chiusi, Fioren-
za, gallese, grossetto, lucca, mar-
tiniano, malla, montalcino, mon-
repulciano, montefascone, ne-
pe, ortona, oruiero, pienza, peru-
gia, pietra santa, pisa, pistoia, piti-
gliano, polefene, porco, ronciiglio-
ne, serzana, serauezza, siena, su-
tri, soana, toscanella, uiterbo, uol-
terra.

Tracia 103.] Adrianopoli, costan-
tinopoli, filipopoli, persi.

Transiluania 94.] Albauiua, bri-
stutia, claudipoli, centocolli, ci-
binio, fogaras, stefanopoli.

Tutena 26.] Ambosa, blois, sau-
mur, Trus metropoli.

Turingia 84.] Erfordia metropo-
li, gotta, isnacco, veinar.

V

V Alenza 6.] Horiuela, segor.
Vallachia 95.] Barlauia, brai-
la, cocima, cucinaxi, moncastro,

Ocaz-

Ocaz
corro,
Vallach 7
Gencu
fanna,
Sion, S
Vellay 26

Prouintie d'Europa.


Ocazonia, Ternouizza, Tref-
 corro, Varna, Zuccauiia.
 Vallen 78.] Briga, Ciables, Dinoi,
 Geneva, Gomefia, Leuca, Lo-
 fanna, Raronia, San Mauritio,
 Sion, Siero, Vospac.
 Vellay 26.] Puy.
 Venetia 69.] nell'ifole.
 Volinia 110.] Lufca.
 Vtrech 68.] Amersfort, Monfort,
 Renen, Vuich.
 Vuesfaglia 75.] Brema, Minda,
 Muniftero, Osnaburgo, Pade-
 borna.





INDICE DELLE COSE PIV NOTABILI

CONTENVTE NELLA DESCRITTIONE DELL'EVROPA.

A				
	Abbatia di Fecan	29	di salzburg	81
	abbatia di S. Betino	58	di feuiglia	9
	abbatia di S. Vedasto	58	di toledo	12
	accia, prouintia oue nacque Epaminonda, Pelopida, e Pindaro	103	di treueri	76
	acque calde	21	di valenza	6
	sulfuree	21	di vienna	91
	medicinali	44	argento viuo separa l'oro da ogni altro metallo	10
	acquedotti di marauigliosa grádezza	27	onde si caui	3. 11
	albanesi pronti a cauallo	99	aringhe di onde vengano	56
	al lobrogi, popoli della Sauoia	18	Attrigo III. Re di Francia, e suo fine	27
	api, oue ne' caui de gli alberi fanno quantita di miele	115	arte della stampa inuentata nell'Europa	1
	aquitania, prouintia detta Gallia Lugdunese	18	artiglieria oue sia inuentata.	2
	arciducato d'Austria	92	B	
	arciuescouato d'Amalfi	45	B agni di varij effetti	45
	di aus	23	bagni di acque	32
	di braga	16	di bagneres	22
	di colonia	75	di moltas	26
	di euora	16	sudatori j	45
	di guesua	110	siluani	45
	di lisbona	16	tridoli	45
	di maddeborgo	85	termopile	101
	di maganza	83	banchieri in grandissimo numero nella città di Leone	34
	di milano	50	bisonti, animali simili a gli asini seluatici, oue si trouino, e si prendano	112
	di polonia	32	bosforo cimmerio agghiaccia d'inuerno	118
	di rems	32	bosforo tracio, è il golfo di Costantinopoli	105
	arciuescouato di Sans	32	copiosissimo di pesci	105
	di salerno	45	bue di rame oue si vsa per supplicio	90

Ca9

C Alami
coffa
cagioni per
lubre nell
cagioni per
popolo.
campanile, in
racolo del
canonicheffe
charingia.
capricorno o
capo d' Alice
dell'arme
delle colon
di maina
di S Marti
d'Otranto
to 45. S
caualieri d' A
di calatran
di san Gio
di san Stefa
cauari di ond
cedra, è una b
cerimonienell
re.
cherfoueso, d
Giorgio.
shiefa di Nost
dezza mara
colonna Agr
Agrippina
compagnia di
de habbia il
compagnia del
compostella, lu
po di san Gi
contea di Fian
pa.
corona dell' Im
costantinopoli
tio.
centro de' tra
fa 700. mila
gira 13. migl
contea d' Aleff
d' Armignac
di Bigore. 27
di Catalogna

Notabili dell'Europa.

<p>C Alania, e suo vfo ritrouato nella costa d'Amalfi. 1 cagioni per le quali l'aria si rende piu fa- lubre nelle città popolate. 47 cagioni per le quali i paesi si scemano di popolo. 17 campanile, in Alfasia tenuto l'ottauo mi- racolo del mondo. 76 canonicheffe, erette da Valdruda di Lo- tharinga. 59 capricorno oue nafca. 79 capo d'Alice 46 dell'arme 45. di Borfano 45. delle colonne. 46. di Gates 6. di maina 102. di S. Maria 47. di S Martin. 6. mallio. 102. d'Otranto 47. Palos. 6. di Spartiuen to 45. Stilo 45. cauallieri d'Alcantara 10 di calatrana 12. di S. Giacomo 14 di san Giorgio 5. di malta 68. di san Stefano 39. Teutonici 68. cauari di onde uengano. 117 cedra, è una beuanda di pomi. 15 cerimonienella creatione dell'Imperato re. 73 cherfouefo, da' moderni Braccio di San Giorgio. 104 chiefa di Nostra Donna in Parigi di grã- dezza marauigliofa 31 colonia Agrippina, città doue nafque Agrippina madre di Nerone. 75 compagnia di san Giorgio di Genova, on- de habbia il nome. 38 compagnia dell'Anza, che contenga 69 compofteffa, luogo oue fi riuerifce il cor- po di san Giacomo Apostolo. 14 contea di Fiandra la maggiore d'Euro- pa. 62 corona dell'Imperio come fi ottenga. 72 coftantinopoli città Imp. detta già Bizan- tio. 103 centro de' traffichi. 106 fa 700. mila anime. 106 gita 13. miglia. 106 contra d'Aleff. 63 d'Armignach. 28. di Bologna 31 di Bigore. 27. di Borgogna 33 di Catalogna. 5. di Comingia 21</p>	<p>di Eurac. 22. di Fiandra. 62 di Foix. 22. di Gaura. 22 di Monfecl. di Mamur. 60 di Naffau 83. di Pontiu 31 di Ronciglione. 7 di Tirol. 80 di Turingia di Valdoccia. 83 di Venieffina. 35 di Zut fen. 68 cuciniglia del Meffico. 16</p> <p style="text-align: center;">D</p> <p>D Espoto della Rascia fpolgiato da Amuratte. 95 Differenza grande della natura de' Scenchi, a quella de' Fiorentini 41 Diuifione delle Pronintie contenute for- to la Corona di Spagna 4 Dominij de' Prencipi confondono i ter- mini delle Prouintie. 85 Ducato d'Alba. 43 d'Albret. 22. d'Angiò. 29 di Beneuento 54 di Borgogna 33 di Bragauza. 16 di Cuffio 85 di Cleues 74. di Ferrara 51 del Friuli. 54 di Giulia 74 di Lorena. 32 di Limborgo. 65 di Lucimborgo. 16. di Mantoa. 51 di Mechelborgo. 87 di Medicina Sidonia. 3 di Nansi. 29 di Parma. 58 di Spoleti. 42. 54 di Turino 54 di Vittemberg. 82 Duomo di Milano, fabrica di grande am- mitatione. 50</p> <p style="text-align: center;">E</p> <p>E Lettori dell'Imperio, che Prencipi fono. 73 Entrate della Francia. 19 Effempio di pietà nelle Cicogne 66 Effercito numerofo di Cauallaria 117 Europa, vna delle quattro parti del Mon- do. 2 Effareato di Rauenna, quanto tempo du- raffe. 50 Errante</p>
--	--

SE

ONE

31
9
12
76
6
91
ognialtro
10
3. 11
56
fine 27
Europa 1
2
45
52
21
26
45
45
45
102
ero nella
34
ni feluati-
no 112
in uetno
stantino-
105
105
cio 90
Cag

Indice delle cose

F Errante Cortelo debellatore del Mesco. 11
 Firenze, Città della cui bellezza fu motteggiato non doverci mostrare, che nei giorni solenni. 40
 fiumi, che menano oro purgato. 16
 fiumi principali, Acheloo 101
 Ada 50. Adige 50. Adurro 21. Albis 72. Alfeo 102. Altacmone 10. Alier 2. Alura 92. Amasio 70. Ana 83. Arno 41. Artona 5. Afopo 102. Anba 21. Anfa 19. Barbisa 106. Baro 7. Bilbile 5. Bleua 81. Botana 99. Boriflene 114. Cefifio 102. Cidaro 106. Cimera. Cinga 5. Comeca 28. Danubio 72. Deruanti 88. Desna 116. Dordonua 24. Draua 92. Duero 16. Duina 114. Durcua 35. Ega 82. Ehem 68. Eno 72. 92. Ets 69. 72. Epra 28. Esla 19. Euefta 102. Fiore 42. Foglia 49. Fortore 48. Formione 55. Fuentore 5. Fulda 83. Gardon 23. Garigliano 43. Garonna 18. 19. Guadalauar 6. Guadalchiuit 9. Guadiana 8. 11. 15. Hana 91. Hebro 5. Hers 23. Hiemirno 108. Hiler 81. Huina 28. Inaco 102. Ioit 29. Ifara 34. Ifero 80. Ifmeno 103. Ifsel 68. Lagaro 79. Lambéa 29. Lambro. 50. Lamentana 42. Lambro 50. Lauaro 81. Lauo 45. Lebrigato 5. Lecco 81. Leita 91. Ligeri 29. Lemont 53. Lisozo 53. Lincua 52. Lofanto 48. Macra 37. Magra 39. Marza 20. 32. Mena 29. Meno 72. 82. Menzo 50. Merifco 93. Migno 16. millais 5. molta 72. 89. mondego 16. moia 90. mofa 65. 72. mofa 80. mofella 72. muer 92. mueriz 92. muldo 84. Nerua 108. Natifone 53. Neccaro 72. Negrta 42. Neme 88. Neflor 65. Nieme 92. Odera 72. Ollio 50. Olfacro 84. Onelo 91. Onga 115. Orno 28. Offa 88. Panaro 49. Panifo 99. Penco 102. Pescara 48. Piau 52. Pifurgo 13. Pò 50. Raula 27. Reno 68. 72. Ritano 55. Rodano 19. Rtiér 68. Sala 82. Satira 29. Saug 92. Scalda 18. Schelda 62. Scaranta 19. Senna 18. 20. Serchio 39. Sefia 50. Silfaro 45. Sonna 19. S. ga 35. Suio 112
 Srimone 103. Spira 53. Tagliamento 53. Tago 1216. Tana 119. Tatnato 53. Tarno 24. Tèla 9. Temefuar 92. Tenera 62. Termes 95. Tefino 50. Teuere 39. Teuereno 42. Tibifco 93. Tifoo 102. Tiriteno 26. Traulers 35. Tronto 48. Trufulo 83. Vabo 82. Valhal 68. Vano 35. 37. Varrta 106. Velifca 116. Veller 83. Vienna 25. Vinda 81. Viftula 87. 88. Vifurgo 72. Volga 114. Vologda 116. Vuerra 84. Xenis 7. Xucar 6.
 Fontenes, patria di S. Bernardo. 33
 Forze del gran Duca di Moscouia confistono in caualli. 117
 Francia, dotata di fiumi nauigabili più d'ogn'altra prouincia. 19
 d'infiniti stagni pefcofi. 20
 d'acque fulfuree. 21
 & è una delle più copiofe, & felici prouintie dell'Europa. 18
 Francfort, oue s'elegge l'Imperatore; e oue fi fanno fiere principaliffime; alle quali concorre quasi tutta Europa 83
 Freddo, oue per la tua intensa afprezza apre la terra, come da noi per il caldo 116

G

G Allipoli, città la prima che da' Turchi fuffe occupata in Europa 104
 Germani inuentori della Stampa. 71
 Inuentori de gli horologi, & inuentori delle artiglierie. 71
 Grecia fi tiene per la più amena parte di Europa. 100
 fior di tutte le feienze. 100
 Greci, affuffarifi già nelle delitie; hor sono ridotti in mifera feruitù. 101
 Grandezza de' Romani di onde procedo 12. 17

H

H Eluetia, la più alta prouincia dell'Europa. 76
 di diuifa in tredici cantoni. 77
 Zurich tiene il prencipato. 77
 Horologij di marauigliolo artificio. 60
 87. 89
 Hofpital grande di Milano 50

I Mpetio
 Inftrum
 fiume lo
L Ago, n
 L. gurati
 Lagni di A
 no, 4. d.
 naco. 50.
 niche 92.
 di Genev
 ua 116. La
 cerna 77.
 baccino 4
 42. Verban
 Lana Spagnu
 Murria.
 Laponni velti
 ni 112. hann
 Lipfia, città ce
 Lombardia, p
 ciuil parte d
M Acedoni
 hora rid
 Macitra to, pae
 Manna, che a te
 be in forma
 Marchiani, per
 che ad altro
 Marchefato di
 52. del Finale
 Saluzzo 52. di
 Martelloffi onde
 Mattrimonij, co
 Romani.
 Militia Spagnuo
 bife.
 Miracolo del fant
 l'Euchanftia.
 Minere d'Alabaft
 rico 9. di argen
 argento uiuo 10
 Chrifallo 79. F
 8. marmi 60. 81.
 Oro 3. 39. Pietr
 60. piombo 59.
 triole 41. Zolfo
 Monaci di S. Baftia

Notabili dell'Europa.

Imperio Romano, come si troui. 18
 Instrumento per uersar l'acqua d'un fiume sopra vn'altra torre. 63.87

Lago, nel qual si trouano animali figurati ne' sassi. 85
 Laghi di Albufera. 6 d'Abo. 88. d'Agna no. 45. d'Anerno. 45. Balatone. 93 Benaco. 50. Bibas. 108. di Bolsena. 42. Cerniche 92. di Costanza. 76. Fertoio 93. di Gencua 76. d'Idris. 112. d'Iseo. 112. d'Isua. 116. Lario 50. Lemanno 79. di Lucerna. 77. di Moos. 112. di Nili. 14. Sabattino 42. di Scutari. 99. Triasimeno 42. Veibano 50. di Vucuer. 112
 Lana Spagnuola, si traha dal Regno di Murcia. 7
 Lapponi vestono di pelli di vitelli marini 112. hanno una notte di tre mesi 119
 Lipsia, città celebre per l'Academia. 84
 Lombardia, prouincia piu ricca, e la piu ciuil patte d'Italia. 10

Macedonia, già sede di Monarchi, hora ridotta a miseria. 97
 Maciuta, paese così detto. 5
 Manna, che a' tempi di S. Girolamo pioce be in forma di lana. 58
 Marchiani, perche piu dediti alla militia che ad altro esercizio. 49
 Marchesato di Brandeborgo 85. di Ceua 52. del Finale 37. di Monferrato 52. di Saluzzo 52. di Sauona. 23
 Matrelosi onde habbiano origine. 100
 Mattimonii, come furono propagati da Romani. 18
 Militia Spagnuola, come vnita, & intinibile. 4
 Miracolo del santissimo Sacramento dell'Eucharistia. 48
 Minerale d'Alabastro 41. Alume 3. Agarico 9. di argento 3. 39. antimonioio. 81. argento uiuo 10. azuro 41. Cadmia 69
 Cristallo 79. Fero 21. 30. 81. Gesso 8. marmi 60. 81. mercurio 94. minio 11. Oro 3. 39. Pietra 30. pietra da fuoco 60. piombo 59. Rame 3. Sale 80. Vitriole 41. Zolfo. 60
 Mouaci di S. Basilio, habitano nel monte

Athos. 103
 Monarchia della Chiesa Christiana tiene il seggio in Europa. 103
 Monarchie Asiatiche non si sono fermate nell'Europa. 103

Monte di Abila 9. d'Aluerna 19. Argétaroto 41. Athos 103. Calpe 6. Cenij 33. Ceraunij 99. Dofrini 111. Fichelberch 81. Gargano 48. di S. Gofardo 54. Hermo 166. Mariani 3. di Monferrato. 5
 Morea, la piu nobile penisola, che si troui al mondo. 101
 Mori, peche cacciati dal Reg. di Granata. 7
 Moslacchi, popoli auzzati a rubbare. 100
 Monastero di dongelle, oue si maritano a loro piacere. 65
 Moscouiti, onde pceda che siano di poco ualore. 116. no hanno Medici, nè Speciali, ne cammii nelle lor case. 117
 Mostri horribili, che appaiono ne' monti di Neruegia, che però temono l'abbaiar de' canj. 112
 Mostri marini. 66
 Murcia città, regno, e giardin di Spagna. 6

Nobiltà Francese liberale, e guerriera. 20
 Nottegia hà il più lungo giorno di hore 20. & il piu corto di quattro. 112

Oceagua, città di onde uengono i guanti di prezzo. 12
 Olandesi, inuentori di molte arti. 57
 Origine delle famiglie, e tisse de' Bianchi e Neri. 40
 Oltie consecrate, oue hanno mostrato gran miracolo. 48.64
 Ostreghe, oue con industria si pigliano in gran quantità. 98

Palagio del Re, Parlamento di Parigi, di marauigliosa grandezza, oue è la maggior Sala d'Europa. 33
 Palagio de' gli antichi Re di Granata, si può annouerare tra' miracoli del mondo. 8
 Palagio, nel quale fu ammazzato Arrigo di Guisa. 27
 Pane di scorza di Pino, oue per sterilità si faccia. 117

Indice delle cose

<p>Parto in una sol uolta di 364 creature. 67</p> <p>Altro parto di 36. 67</p> <p>Pastori publici, oue dal commune sono fatti latiati. 90</p> <p>Patriarchato d'Aquileia, e sua giurisdictione. 54</p> <p>Patrimonio di S. Pietro, lasciato alla Chiesa dalla Contessa Matilde. 42</p> <p>Pecore, oue facciano fino a quattro agneli in un parto. 55</p> <p>Perte di Cubagna. 10</p> <p>Pesca dell'Ambra, come, & oue si faccia. 88</p> <p>Pomatini in luogo di viti, oue si piantano. 14</p> <p>Ponte di S. Spirito sopra il Rodano di diotio archi. 24</p> <p>Portogallo, Regno di grandissimo traffico, per diuersi lontani paesi. 17</p> <p>Portoghesi di stile affatto contrario a quello de' Romani. 17</p> <p>Portoghesi, perche non si seruiuo di genti straniere ne' lor presidij. 18</p> <p>Poiti. di S. Ander 15</p> <p style="padding-left: 2em;">d'Alieante 6</p> <p style="padding-left: 2em;">di Bress 27</p> <p style="padding-left: 2em;">di Cassopo 99</p> <p style="padding-left: 2em;">di Comenza 99</p> <p style="padding-left: 2em;">di Duncherche 63</p> <p style="padding-left: 2em;">di Eclusa 63</p> <p style="padding-left: 2em;">di Guadalchiuir 10</p> <p style="padding-left: 2em;">di Leone 102</p> <p style="padding-left: 2em;">di S. Maria 9</p> <p style="padding-left: 2em;">di Marfiglia 35</p> <p style="padding-left: 2em;">di S. Nicolo 166</p> <p style="padding-left: 2em;">di Panormo 99</p> <p style="padding-left: 2em;">di Risban 21</p> <p style="padding-left: 2em;">di S. Sebastiano 15</p> <p style="padding-left: 2em;">di Venere 38</p> <p style="padding-left: 2em;">di San Vincenzo 16</p> <p>Puglia si dice il granaio d'Italia. 36</p>	<p>Castiglia noua 1</p> <p>Castiglia uecchia 12</p> <p>Estremadura 11</p> <p>Galicia 14</p> <p>Murtia 6</p> <p>Regno d'Vngheria 98</p> <p>Regno di Napoli ha 19. Prencipi. 24. Duchesi. 25. Marchesi. 90. Conti. 800. Baroni. 43</p> <p>Copioso d'ogni uarietà di frutti 49</p> <p>Republica Romana ha uer imperato l'Africa, e la miglior parte de l'Asia 12</p> <p>Ricchezze de' Moscoviti sono le pelli pretose di Martori, e di Zebellini 114</p> <p>Ricchezze della Frisia da che deriuauo 19</p> <p>Ricchezze di Siuglia 10</p> <p>Roma capo del Mondo. 42</p> <p>Romagna provincia, già Flaminia 50</p> <p>Roma non potersi ruinare, che con le proprie forze 18</p> <p>Romani, perche accresciuti in tanto numero, e forze 17</p> <p style="text-align: center;">S</p> <p>Saline copiosissime 36</p> <p>Sangue di N. Sig. raccolto da Giuseppe d'Armatia, oue si ritroua 63</p> <p>Seggi di Napoli, sono le piazze, oue si riducono i Nobili per passare il tempo con honorati essercitij 44</p> <p>Selue di gran uome, Ercinia, Nera, Vronica 72</p> <p>Sepolcro della Contessa Margarita, che hebbe in un parto 364. creature 67</p> <p>Slesia contiene quattordeci Ducati 67</p> <p>Smeralde di S. Marta 10</p> <p>Spagna fa 45. Vescouati 4</p> <p>Spagna già diuisa, in Tetraconese, Betica, e Lusitania 48</p> <p>Al presente in tre Corone, d'Aragona, di Castiglia, di Portogallo 4</p> <p>Gira 2580. miglia 2</p> <p>Abbondante d'ottimi pesci 3. di Balene di smisurata grandezza 3</p> <p>Caualli, detti Gannetti 3. 1. Lana 3</p> <p>Spagnuoli, condotti da un'Italiano, hanno lederto un Mondo nouo 2</p> <p>Amano il fosliego 3</p> <p>Presumono assai di lor medesimi 4</p> <p>Sopportano più d'ogni'altra natione i disagi 4</p> <p>Stefano Re, suo uino da Amuratte fu lega 10</p>
--	--

Qualità de' Toscani, compariscono per eccellenza ne' Fiorentini 40

Ragugei si mantengono in libertà, co' donatini 98

Rangifero animale che corre velocemente, e se ne serue per tirar carocce 113

Regni. di Andalogia 8

Aragona 5

Boemia 89

to ad un
tori

Sterco di b
Stiria abbò
ro, che t
Strada di c
Stretto di c

TAnay
cauiat
Tapezzarie
Tartari pre
gi 18. N
Guazzaro
Tela della se
den
Termini dell
dal domini
Terra, della q
pm durabil
Tintura otti
Vuelt
Tonni, oue s
che dalle qu
Toscana, patri
Tributi, quali
Turingia, chu
nia 84.

Il fi

Notabili dell'Europa.

to ad un polo per bersaglio de Saetra-
tori 96
Sterco di buo, oue s'usi per far fuoco 70
Stiria abbòda di mine de d'argento, ed i fer-
ro, che sèdono l'acque ferruginose 92
Strada di 200. miglia tutta la stricata 61
Stretto di Gibilterra 98

T Any città di molto traffico, per il
cauiato, che se n'estrache 118
Tapezzarie d'Olanda 57
Tartari precopiti arti alla fatica, & a disa-
gi 118. Numerosi di Caualleria 118
Guazzano il Nilo 118
Tela della scorza d'un albero detto Lin-
den 113
Termini delle provincie uengono còstiti
dal dominio de Principi 85
Terra, della qual se ne fa carbone, e fuoco
più durabile di quello delle legna 70
Tintura ottima da panni dell'erba
Vuelt 84
Tonni, oue s'ingrassano con le ghiande,
che dalle quercie cadono in mare 3
Toscana, patri monio di S. Pietro 39
Tributi, quali si danno all'Imperator 74
Turingia, chiamata il grallo di Germa-
nia 84. contiene dodici contee.

V Aiadolis la più bella terra dell'Eu-
ropa 13
Valli Agnedina 89 Angrogna 80. Ana-
gna 80. Aspa 21. Bientana 51. Ca-
monica 51. Chiennona 79. Elasca 53.
Galanea 79. Garfagnana 39. Gibe 53
Grana 51. Lucerna 53. Mescolina 79
Osta 53. P' t'ò a 52. Sa' o 21. Stru 52
Susa 51. Tellina 79. Venosta 80. Ver-
nita 53
Veleno della Tarantola si caccia col suo
uo, e col canto 46
Vento, oue si vendà alli Nocchieri 114
Vescovato di Li'g, hà sotto di te 42. buo-
ne Abbacie 60
Vino, oue si dispensa dal Prencipe per la
Messa 114
Viscontea di Bearnia 35
di Parigi 30
Vitello marino lungo cento piedi 3
Volgo, fiume d'io fin to corso mette nel
mar Cispio con 78 bocche 115
Vii, oue si prendino 122
Vicochi, oue habbiano origine 100

Z Vccari eccellentissimi dell'isola Spa-
gnuola 10

Il fine della Tauola delle cose notabili dell'Europa.



INDICE DE I REGNI, E DELLE Prouincie del Continente dell'Asia,

Con le loro principali Città.

- Arabia. 144.
Diuisa in quatero gran prouincio.
Paese fortissimo cinta da monti, e da mari.
Arabia Felice. 145.
Calaiato, e Caifsa, fressi di mare.
Baila, Mantia, Nazua, fortissime città.
Imano lor Sig Zibit, capo d'un Regno.
Arabia Petrea. 146.
Mecca, Mendina, terre notabili nella sua
perilliosità Maumettana.
Arach. 147.
Ar, Shan, Cassura, Arabin, Con, lessed,
Ispani, città maggiori.
Armenia maggio e 142.
Habitata da Turcomani, Efecbia, città
metrop.
Armenia minore. 142.
Abracciasa dall'Anadule, e dal Pegan.
Asia. 151.
Pergamo metrop.
Arzetun. 143.
Boran, Rabia, Soreca, prouincio.
Beugala, Regno. 130.
Aracan, Catigan, Satigen.
Bithinia, Prouincia. 150.
Bursia, città grossa, Calcedone, Nicca,
Nisomedia.
Cabul, Regno. 136.
Baglian, Cabul, città Regia, Sim, Sparagù
Caldea, Prouincia. 143.
Bagdet, metrop. fabricata su le ruine di
Babilonia.
Camogena, Prouincia. 149.
Aleppo, ricca città.
Canata, Prouincia. 133.
Bariscala, Mangalor, Onor.
Cappadocia, Prouincia. 150.
Trebisonda metrop.
Carassan, Regno. 136.
Bastriana antica.
Carmania, Prouincia. 137.
Diuisa in due, Dolcinda l'una, Chircan
l'altra.
Regni. Bracian, Guadel, Macran.
- Caria, Prouincia. 151.
Halicarnasso metrop. Tabù.
Cataio, Imperio. 122.
Arasar, Cábala, metrop Carrazzà, Loppo
Sotto nome di Cataio passano le prouincie
de Caintù, Camul, Carusan, Ergimil,
Tanguè, Tebet, Tendue.
Cauciuchina, Prouincia. 126.
E città, Bengalà, Campa.
China, Regno principale. 124.
Città principali.
Nacquin, Pacquin, Ochiol.
Prouincio marittimo.
Cantan, Chiqueam, Fogueim, Naquy,
Quiorij, Xeniora.
Mediterraneo.
Cansu, Fuquam, Hozam, Juana, Quàn
cij, Quiebià, Santij, Suiuan, Xianfui.
245. città passa 70. milioni d'anime.
Celestria, Prouincia. 149.
Antiochia, Sedia di S. Pietro.
Chustan, Prouincia. 139.
Susa metrop.
Cilicia, prouincio. 152.
Tarso metrop. patria di S. Paolo.
Circan, paese. 137.
Antica Gedrosia.
Città. Alion, Canusi, Gedrosia, Muli-
se, Racagin, Sifan, Timocain.
Circassia, Regno. 141.
Cromucopacoppa, luoghi principali.
Comotai, paese. 130.
Incognito.
Decan, Prouincia. 134.
Città principale. Bider.
Regni.
Idalran, Nizamalucca, Sinsacora.
Torre marittime. Caul, Goa.
Doride, Prouincia. 151.
Cuido, hoggi Capo Chio.
Eruisi, popoli. 150.
Barbavi, tra i confini di Ioppo, e di Da-
mur.

Eolide, pro
Sardis n
Eri, città d
Fenicia, pro
Sidonem,
Galilea, pro
Naxos
Galatia, pro
Anzyra, C
Georgiani p
Gori, Glys
Giudea, pro
Giurufale
Guzarat, reg
Cambaia,
Diu, Re
Idumea, prou
Asalena, A
tichiffim
Iefelbas, prou
Antica Mar
Iudonstan, in
Reg
Caef, Coron
Oriffa, F
Ionia, prouin
Efsa,
Figena,
Istigas, prouin
Città prime.
Licaonia, prou
Cogni metrop
Lycia, prouintia
Efsco metrop.
Patan, patria
Malabar, prouin
Regni
Cannor, Calic
ganor, Tra
Nedia, regno. 13
Coi, Soltania,
Meotide palude.
Mesopotamia, pre
Asanthy, Gexi
cato da Cal
Mesol patriarc
Mingrelia, prouin
Fasso metrop.
Ormuz, isola. 137
Ca, e del regno.

Prouintie dell'Asia.

- Bolide, prouintia. 151.
- Sardis metrop.*
- Eri, città delle Rose. 137.
- Fenicia, prouintia. 148.
- Sidonim, Tiro.*
- Galilea, prouintia. 147.
- Naxareth.*
- Galatia, prouintia. 150.
- Ancyra, Comiso.*
- Georgiani popoli. 141.
- Gori, Gifca, Lori, Tomania, Testis.*
- Giudea, prouintia. 147.
- Gerusalemme metrop. Hierico.*
- Guzarat, regno. 134.
- Cambai, Campanel, Curate, Daman, Diu, Anzerat regin, Raul.*
- Idumea, prouintia. 147.
- Afalena, Alota, Caticca, Gofca, città antichissima, Ostracina, Rinocoturra.*
- Iefelbas, prouintia. 137.
- Antica Margiana, Muro, Saras, Tulu.*
- Iudonstan, india. 130.
- Regni.*
- Caef, Coronandel, Malipot, Narsinga, Oriffa, Pescaria.*
- Ionis, prouintia. 151.
- Efso, Hoggi.*
- Figina, Nilata.*
- Istigia, prouintia. 136.
- Città princ. Ifigias.*
- Licaonia, prouintia. 152.
- Cogni metrop.*
- Lycia, prouintia. 152.
- Fisco metrop.*
- Patan, patria di S. Nicolò Magno.*
- Malabar, prouin. 132.
- Regni.*
- Cannor, Calicut, Cocin, Colam, Craua ganor, Trauancanor.*
- Nedia, regno. 139.
- Coi, Salsania, Tauris metrop.*
- Meotide palude. 120.
- Mesopotamia, prouintia. 143.
- Afanchi, Gezin, Merdin città, patriarato de Caldei.*
- Mofal patriarchato de Nestoriani.*
- Mingrelia, prouintia. 143.
- Fafso metrop.*
- Otmuz, isola. 137.
- Capo del regno.*
- Paffagonia, prouintia. 150.
- Amafia, Simaph.*
- Palestina, prouintia. 150.
- Galilea, Gindoa, Samaria.*
- Panfilia, prouintia. 152.
- Salsalia.*
- Pegù, regno. 129.
- Cosmin, Marabano, Pegù, città regia. Regni.*
- Aua, Bacham, Calà, Melitey, Mirada.*
- Persia, prouintia. 138.
- Farffham, Lar, Sauas, Siras, metrop.*
- Regni dell'India. 135.
- Mediterranei.*
- Daly Cicor metrop. Sang.*
- Sablestan, regno. 136.
- Candaar città metrop.*
- Samaria prouintia. 147.
- Noma della metrop. sua principale.*
- Seruan, prouintia. 139.
- Derbent, Eres, Sumachia metrop.*
- Siam, regno princ. 127.
- Cambai, città principale.*
- Galatan, tor, Lugn, Malacca, Odia.*
- Paam, Parano, Pagofay, Pera, Quudoa, Siam, Socotay Taghan, Ternassen.*
- Sigeftan, paese. 137.
- Cinto de monti.*
- Siria, prouintia. 147.
- Divisa in cinque prouintia.*
- Soria, prouintia. 148.
- Baruis, Damasco, Laodicea, Tortofa, Tripoli.*
- Straua, prouintia. 150.
- Straua metrop.*
- Tartaria, imperio. 120.
- Diviso in quattro parti.*
- Ordo, Cataio, Zagatay, paesi incogniti.*
- Troade, prouintia. 151.
- In ifu Troia.*
- Turcomania, prouintia. 142.
- Efsohia metrop.*
- Ultima parte della Tartaria, prouintie 119.
- Ania, Argan.*
- Arsaret.*
- Belgian.*
- Zagatai, Imperio. 122.
- Samarcandia.*
- Zuiria, prouintia. 142.

INDICE DELLE COSE PIÙ NOTABILI contenute nella descrizione dell'Asia.



Acaia, oue con succhi d'herbe si raffina. 127
 Acqua del Gange, perche perfettaissima 130
 Acutezza del Musco, e suoi effetti 129
 Alessandro magno diede notizia delle Province di Levante, sino al Gange. 124
 Aromati, aloe 126
 Amomo. 143. Benzoi. 127
 Bolo Armeno, buono contro la peste. 142
 Canfrua, Cancelli, Garofano. 119
 Incenso. Mirra. 145
 Noce moscata. Pepp. 119
 Vepre lungo. 130. Reubarbaro. 119
 Zenzero. 130
 Asia si uisita in quattro parti principali 120
 Asia, tenuta per la piu gran parte dell' Vniuerso; piu nobile, perche l'iddio vi pianò il Paradiso. 119
 assedio di Gerusalemme quanto durasse 147
 Astrologia, onde habbia origine 119
 bacchi di, popoli delle orde de' Tartari. 21
 borghi popoli dell'ultima parte della Tartaria 123
 bramamut. Religioso de gli Indiani. 136
 Camello animale, che dura inqred. bñlo è te alla sete 123
 caor paese incognito. 130
 capo di rosagate 146
 carette a uela, oue siano in uso 125
 Cathaginesi diedero notizia delle provincie metidionali. 124
 cataro, una delle quattro parti dell'Asia. 120
 ceremissi, popoli dell'ultima parte di Tartaria. 120
 chinesi, già padroni dell'India, non accettono foralieri, se non sono Ambasciatori 125
 chinesi popoli dell'ultima parte di Tartaria 123
 ciambellotti oue si facciano di pelo di ca-

pra 152
 chetelini, popoli delle Orde de Tartari. 121
 ciechi oue spiegate in utili esercizi. 126
 città della China, piu note a noi. 125
 Cantan, Zaiton, Liampò. 125
 Colombe, che stiuono di portar lettere sotto l'ali per deserti, per lo spazio di sei giornate. 127
 cosmografia illustrata da Prensipi da mercanti. 124
 curdi, popoli simili a gli Arabi. 142
 descrizione della Palestina, fundata da Re Dauid. 148
 Daniti popoli dell'ultima parte di Tartaria. 123
 Deserti delle Orde 120
 Deserti Loppo. 122
 Caracorano. 124
 Donne, oue si abbruggino nella morte de' lor mariti 128
 Elefanti 127
 Elefanti trenta a misa del Re di Siam. 128
 Entrata della China. 126
 Esercito numeroso. 129 131
 Fiumi Aich. 120. Arasse 140
 Bafiu 137. Bithe 134
 Bandimiro 138. Cantan 125
 Cauac. 140. Caggierecor. 132
 Caramoran 123. Circan. 134
 Ciro 140. Curat 125. Chesel. 122
 Dent. 137. Eufrate. 142
 Ermo. Gaico 151. Gange 130
 Giordano 147. Halys. 150
 Iesio 138. Ind. 150
 Ilacento 117. Indo. 134
 Maro 120. Meandro. 182
 Meigom. 125. Meuan. 123
 Pegù. 129. Poffango. 123
 Priuo 146. Rang. 131
 Sangario 152. Simoentio 151
 Singa. 149. Sirta. 138. Siam. 126
 Searandros. 151. Sur. 120
 Tana 142. Tana. 124. Tabov. 127
 Teflindo 137. Tigrato. 129
 Tigri 142. Volga. 119
 Gange

Gange 119
 car.
 Hiens, an
 langomi
 Industria
 Lacca, gon
 Lai; popo
 Lagni. Ru
 tai 120.
 Danguio,
 na 137.
 te 147. d
 Malimur,
 ne, morte
 Mari. Casp
 Indo 130
 Massageri, p
 Mausoleo, ar
 li del mor
 Meccriti, pop
 taria
 Mein, paese i
 Miner d'arg
 di Turchin
 Monarchie.
 Medi, Meg
 Turchi
 Monti. Altai
 tilibano 14
 Coibocaran
 Gordio 14
 bano 147. l
 Partidro 14
 fonte
 Monte Tauro,
 car.
 Nagai, popoli d
 Natti, gentilu
 tia
 Nefraliti, popo
 Negrogran Sig
 Nilo diuide l'As
 Orda di Ziberai
 Orda vua delle
 car.
 Paradiso terrestr
 car.
 Pesca di peis

Notabili dell'Asia.

Gange fiume de' piu famosi del mondo.	130	Peguini, come habbiano origine	129
car.	130	& suoi costumi	129
Hiena, animale simile al lupo	152	Portoghesi hanno scoperto tutta la costa dell' Africa, e dell' Asia	224
Iangomi popoli	129	Porenze del Decan	134
Industria marauigliosa de Chinesi	125	Rami, popoli	129
Laeca, gomma d'albeti	129	Regni. di Aua 120. Aua 127. Aratan 130. Bichan 129. Bengala 130. Brema 127. Cabul 136. Caipuma 127. Cailinchina 126. Galan 129. Cambois 127. Cantra 127. Como 127. Coromandel, & Cael 131. Cheneran 127. China 124. Dalcinda 134. Elac, e Fesetaque 146. Caumua 127. Guraffan 136. Guzarat 134. Iaugoma 127. Iodoustan 130. Lancaam 127. Mando 135. Malipur 131. Melires 129. Miranda 129. Muantai 127. Narfinga 131. Oriffa 131. Pegu 129. Pelcaria 131. Prom 119. Sablettan 136. Sal 146. Sanga 135. Siam 126. Socorai 129. Tangu 129. Tartari 120. Verme	129
Lai, popoli	127	Romani diedero notizia delle prouintie Settentrionali	124
Laghi. Rurgiano 137. Catacora 123. Chictai 120. di Caymai 123. di Caindai, di Dangio, di Guian 123. di Palus Oxiana 137. di Sirbouii 147. di Sanaconite 147. di Van 139. di Xandri	123	Sacrificio di Salomone	124
Malimur, città celebre per la predicatione, morte, e sepoltura di S. Tomaso	131	Sciambai, popoli dell'Orde di Tartari.	121
Mari. Caspio 122. Eulino	140	car.	121
Indo 130. Tiberiade	147	Sepoltura d'Artemisia	151
Massageti, popoli di Zagatai	122	Spagnuoli hanno scuerto il mondo nouo	134
Mausoleo, annouerato tra i sette miracoli del mondo	131	Stagni pieni di crocodilli	134
Meccriti, popoli dell'ultima parte di Tartaria	123	Superstitioni de gl' Indiani	135
Mein, paese incognito	130	Tauai fiume, che separa l'Asia dall'Europa	129
Minere d'argento, & d'oro	126	Tartari, come diuisi in Orde	120
di Turchine	137	Tartari lontani da' fiumi, habitano alla campagna	121
Monarchie. d'Assirij, Cataini, Chinesi, Medi, Mogori, Patshi, Persi, Persiani, Turchi	119	Seguono Maumetto	121
Monti. Alrai 124. Antitauro 142. Antilibano 149. Arhoi 51. Caucato 142. Coibocarau 137. Caspij 142. Gati 130. Gordio 142. Imauo 123. Ida 151. Libano 147. Nisate 141. Olympo 150. Paridro 142. Tauru 142. 151. V. fonte	152	Trasformati in animali	121
Monte Tauro, il maggior di tutta l'Asia.	251	Tempio dedicato al Dio delle scimie	135
car.	120	Terra di promissione:	119
Nagai, popoli dell'Orde di Tartari	120	Tigri, serpi	127
Natri, gentiluomini destinati alla militia	131	Tor, luogo habitato da' Christiani della Cintura	147
Nefraliti, popoli	123	Vrgenti, popoli dell'Orde de' Tartari	121
Negogran Signore dell'Abbassia	123	Vacchini, popoli Tartari	120
Nilo diuide l'Asia dall' Africa	119	Zagatai, una delle quattro parti dell'Asia	122
Orda di Zibierai	121		
Orda vna delle quattro parti dell'Asia.	120		
car.	119		
Paradiso terrestre, oue si tiene, che fosse.	119		
car.	112		
Pesca di pesce	132		

Al suo della Tanola delle cose notabili dell'Asia.

INDICE DE I REGNI, E DELLE Prouincie del Continente dell'Africa,

Con le loro principali Città.

A



- BASSIA Imperio** 164. Regno del Prestegiani. Angure, Axuma stimata Regia della Regina Sabba, Damut, Gioiame, Vange.
- Adel, Regno** 168. Arar, metrop. Barbora, Zeilan.
- Aian, paese** 174. habitato da Arabi.
- Angola, Regno** 175. iui sono molti intatti, pieni di minere d'argento.
- Angossa, Regno** 171. cosi detto da alcune isolette.
- Anzichi, Popoli** 177. padroni di gran paesi.
- Anzuga, Regno** 170. del quale nõ si hà altro che'l nome.
- Arabia Treglodit** 154. Alcoffer, Arquico, Corondol, Suaquem, Vela.
- Atlante maggiore** 184. monte altissimo, & asprissimo, dal quale nascono quasi tutti i fiumi dell'Africa.
- Atlante minore** 185. hoggi chiamato Delme.
- Azzaneghi, Popoli** 183. habitatori di sterilissimo paese.
- Baduis, Regno** 170. non conosciuto che il nome.
- Barbaria, Prouincia** 185. contiene le due Mauritanie, il Regno di Tunigi, l'Africa minore, la Cirenaica, la Marmarica,
- Barnagasso, Prouincia** 168. Beroa, città, oue risiede il Prencipe, che pur si dice Barnagasso.
- Benn, Regno** 178. popolazione dell'istello nome.
- Bornò, Prouincia** 181. di varij Signori.
- Brami, Popoli** 178. de' quali si hà poca notizia.
- Braua, città** 169. si gouerna a Republica, si come Pate, Melinda, e Mombrezza.
- Budua, Regno** 172. riconosce il Monopotapa per soprano Signore.
- Cano** 181. capod'un Regno.
- Capo Negro** 175.
- Capo delle Correnti** 173. perche cosi chiamati.
- Capo di Buona speranza** 174. nome postoli dal Re Giouanni II.
- Capo Verde** 179. Promontorio notabile.
- Cesala, Regno** 173. maritimo.
- Cirenaica, Prouincia** 185. si chiamaua già Pentepoli da cinque Città, Apollonia, Arfinoe, Beroa, Cirene, Tolomide.
- Colta, Regno** 170. che non se ne hà altra cognitione.

Congo,

Congo, R
tie. Ba
San S
gno, S
Damut, re
Dancala
Mori.
Egitto. Pr
pali. El
gi Aleth
ta, Ross
Embeoe; R
troua al
Ethiopia, P
to Egitto
Fessa, Regn
sette pro
rif, Fez, C
Gagoa, Reg
ma rozo,
Ghezzeima,
polo si go
Ghinea, Prou
simo.
Golame, Reg
Corona, Regn
tto che il
Gualata, Paes
Guber, Paes
Hoden, 183. L
Libra, Prouin.
senza acqu
Loanda, Isolett
e il continen
to di quell'
Loango, Regno
fanti.
Macuas, Regno
Magadazzo, re
cipali. Affio

85. contiene
il Regno di
nora, la Cire
na, 168. Beroa,
Principe, che
so.

colazione del

di varij Si.

uali si hà po

uerna a Re-
e, Melinda,

noce il Ma
no Signo-
egno.

perche così

174. nome
anni II.
ontorio no-

itimo.
85. si chia-
da cinque
inoe, Bere
de.

non se ne

Congo,

PROVINCIE dell'Africa.

Congo, Regno 176. di sei Prouin-
tie. Bataba, Batta, Pargo, Pèba,
San Salvatore, Città Regia, So-
gno, Sunde.

Damut, regno 170. incognito.

Danoala, Regno 168. habitato da
Mori.

Egitto, Prouintia 155. Città princi-
pali. Eliopoli, Menfi, Sais, hog-
gi Alessandria, Cairo, Damia-
ta, Rossetto.

Embeoc, Regno 171. che non se ne
troua altro che il nome.

Ethiopia, Prouin. 163. diuisa in sot-
to. Egitto, e sopra Egitto.

Fessa, Regno 180. Ilqual contiene
sette prouintie, Algar, Cuz, Er-
rif, Fez, Gared, Habat.

Gagoz, Regno 183. di gran paese,
ma tozo, e arido.

Ghezzena, Prouin. 177. il cui po-
polo si gouerna a Republica.

Ghinea, Prouin. 178. Paese grandif-
simo.

Golame, Regno 170. incognito.

Gorona, Regno 170. non se ne sa al-
tro che il nome.

Gualata, Paese 183. picciolo.

Guber, Paese 181. assai habitato,
Hoden, 183. Luogo di gran passo.

Libia, Prouin. 182. paese deserto, e
senza acque.

Loanda, Isoletta 177. tra la quale,
e il continente v'è il miglior por-
to di quell'Oceano.

Loango, Regno 177. pieno di Ele-
fanti.

Macuas, Regno 171. incognito.

Magadazzo, regno 169. Città prin-
cipali. Affion, Braua, Lamo,

Magadazzo.

Mandinga, Prouin. 181. picciolissi-
ma, Songo Città metropo-

Marmarica, Prouin. 190. celebre
per l'oracolo di Giove Ammo-
ne.

Mauritania, Cesar. 188. contiene i
Regni di Tremisen, e d'Al-
gieri.

Mauritania, Troglo. 185. contiene
il Regno di Marocco, che hà set-
te Prouintie, Eluetta, Duccala,
Guzola, Hea, Marocco, Sus,
Tedla.

Melegbette, Prouintia. 178. Cele-
bre.

Meroe, Isola 163. del Nilo.

Mombara, Regno 171. del quale
non se n'ha notizia.

Monculo, Regno 170.

Monopotapa, Pren. 171. d'un Isola,
tra due fiumi. Città principali,
Benamaraxa, Zimbas.

Mozimba, Regno 171.

Nubia, Prouintia 163. Dangala cit-
tà principale.

Numidia, Prouintia 184. diuisa in
tre stati.

Prouintia, Cartag. 189. città famo-
se, Tunigi, Tripoli.

Quiloa, Isola 170. e Regno.

Regno di Tremisen 187. Città Te-
nes, Tremisen.

Sierra, Liona 179. mont'altissimo.

Tomburo, Regno 182. famoso.

Vangue, Regno 194. incognito.

Zanfara, Paese, 181. miserissimo.

Zuanguébar, Paese 174. i cui popo-
li si chiamano Gelei.

INDICE DELLE COSE NOTABILI del Continente dell'Africa,



- A**
- Bessiti, onde presuma
no origine. 165
non hanno nocitia
né uso di dottrina
alcuna. 166
Vanno vestiti la più
parte di pelli d'ani-
mali. 166
hanno due vernate, & due estati. 166
Abuna, è il sommo Sacerdote del Preste.
166
- Adimai, animali di lana, e di corna si-
mili a castroni. 183
Africa, madre di molti Imperij, e Regni
153
Africa, onde habbia ricevuto splendore
153
Alessandria città, cetro di gran traffichi.
158
Anterote, paese arenoso, e sterile. 181
Arene, vastissime, oue si trouino. 182
Arte del Fabro, oue tenuta per diabolica
166
- Aromati Datteri. 183
Grana paradiso. 178
Sandalogrifo. 177
Sandalorosso. 177
Sale ammonico 178. Zibetto 163
Autorità de Sacerdoti del Meroc. 164
Beccarie di carne humana, oue si tenga-
no. 178
Beni dell'Egitto, vengono dal Nilo, e dal
Sale. 156
Beuande fatte d'orzo, e di sale, oue siano
in uso. 166
Biscie di tal grandezza, che ingoriano un
ceruo intiero. 177
Cairo, la gran città, conuiene 24. mila co-
trade, le quali si serrano di notte. 159
Canne di tal altezza, e grossezza, che se
ne fanno barche. 164
Capo Bianco, promontori. 181
di Catarina. 178. delle Correnti. 172
di Guardafù. 168
di Lope Gorgales 178. Primiero 177
- dell' Spirito santo. 172
Carriaggi del Preste, sino a 50. mila mu-
le, oltre i caualle. 167
Cauaerte, animali che infestano i paesi.
179
e se ne seccano per mangiare. 179
Cauerna horribile, oue da gli Egittij si
conseruauano i corpi morti con bitu-
me. 159
Cefali, onde in quantità si salino. 156
Christiani della cintura che rito tengo-
no. 160
Costi, Romiti della Tebalda. 169
Coralli, oue si pescano. 189
Corte del Preste è la maggior popolatio-
ne ouunque ella si troui, sotto tenda
di cotone. 167
Costumi affatto contrarij a' nostri nel
Regno del Monopotapa. 172
Credenza, oue si faccia al prencipe do-
po ch'egli ha beuuto, o mangiato.
172
Deserto Garan. 163
Differenza de' Tempj dedicati a Dio, a
quelli delle geti, nel dominio del Pre-
ste. 165
Diuisione dell'Africa. 162
Donne guerriere, a guisa dell' antiche
Amazone. 172
Ebano, onde abondi. 164
Edifici ruinosi di grande ammirazione,
oue si veggono. 165
Egittij, e loro grandezza. 157
Astiologi eccellenti. 160
Professori di cose sacre. 160
Elefanti, oue ne fanno quantità grande.
177
loro statura. 172
Fessa, città la più bella, e la più ricca di
Barbaria. 182
Goleta, fortezza d'importanza, oue fu
sc. 189
Grandezza dell'Egitto, si comptende
da numero di 20. mila città. 157
Granai di Giuseppe. 159

Guardie

Guardie del
to
Heremi de
Imperio de
portar, za
Ippopotam
Laghi di A
Cheloni
Geogan
Lumache, ou
Mar rosso
Maumettana
Mezetrici, ou
Minere d'arg
me
Monopotapa,
ginocchon
Mogli, oue si
Mori, oue face
zar dodici
ritino
Moschee di C
Mummia, è la
car.
Munisteri di S.
car.
Nilo, fiume pri
tri, famoso, si
se non inonda
affamato
Niloscopio, che
Nomi, oue si pe
Pallote, oue si
Patriarcato d'A
tione
Piramidi d'Egit
gnificenza
Polcini, oue nas
line
Popoli di Monc
dalla cintura

Il

Notabili dell'Africa.

Guardie del Monopota di cani dugento	172	gio 170. mangiano carne humana	170
Heremi de' deserti della Tebaide	152	Porte alle case, oue non si concedono, se non a' grandi	172
Imperio del Preste non ha città d'importanza	165	Porti. di Condo. 155. di Dio 181. del Risc. to 181. di Suaquem	181
Ippopotamo, animale marino	176	Rami del Nilo, tirati per arte	175
Laghi di Aquelanda. 175. Barcena 164		Ricchezze dell'Abbassia, sale, oro, argento, pelli d'animali, denti d'elefanti, corna di Rinoceroti	167
Cheilonidi 180. Colue 165. Gis 182.		Sacerdoti Abeffino, sono prouisti del vitto dal Re	166
Geogan	182	Sahega fiume, luogo, il qual habitano i Gia'osi, i Tacuroni, i Caragoloni, i Bagani, popoli barbari	181
Lumache, oue si spendano per moneta	177	Serpi di diuersi sorti	180
Matrosso	153	Singe d'Egitto, faccia di femina, mani, e piedi di Leone	159
Maumetrana superstitione	189	Sacco, stillato da palme, imbriaica non meno che il vino	180
Mezetrizi, oue pagate dal comune	166	Sicomori, che si chiamano sicche di Farraone	158
Misure d'argento, di ferro, d'oro, di rame	166	Suez, città con Arsenal	154
Monopota, prencipe al quale si serue in ginocchioni	172	Tazza d'acqua pagata d'icci mila scudi. car.	183
Mogli, oue si hanno in comune	181	Tebaide, p'souincia ferrata da monti horridi, e deserti	159
Morti, oue facciano professione d'ammazzar dodici Christiani prima che si maritino	167	Zaburro, serue in luogo de' sotmento	180
Moschee di Circaffi	159	Fiumi di Abagni	164
Mumma, d'la conserua de' corpi morti. car.	159	Artua 171. Bauagul	173
Munisteri di S. Antonio, oue fioriscano. car.	166	Barbela 176. Coato	171
Nilo, fiume principalissimo, e sopra gli altri famoso, sua origine, e corso	161	Coenza 175. Cuama	171
se non inonda i campi, lascia l'Egitto affamato	157	dello Spirito santo	171
Niloscopio, che cosa sia, & a che serua	162	Gambea 179. Inadiue	172
Nomi, oue si pongano per accidenti	175	Lelunda 176. Luangua	171
Pallote, oue si spendano per moneta	170	Magnicee 173. Mangiono	172
Patriarcato d'Alessandria, e sua giurisdictione	160	Mozinga e 171. Nilo	155
Piramidi d'Egitto, eloro grandezza, e magnificenza	159	Panami 171. Qui manci	174
Polcini, oue nascano senza opera di Galilina	159	Ratto 164. Ruina	171
Popoli di Monoemugi non uestono che dalla cintura in giù, e di seta, e bamba		Spanega 179. Tagassi	164
		Vamba 176. Zaire	176
		Zela	165

Il fine della Tauola delle cose notabili dell'Africa.

172
a 50. mila mu
167
estano i pacchi.
giare. 179
agli Egitti) si
orei con bitu
159
salino. 156
ne rito tengo.
160
169
189
or populatio.
i, forto tenda
167
a' nostri nel
172
prencipe do
o mangiato.
163
dicati a Dio, a
minio del Pre
165
162
dell'antiche
172
164
amirazione.
165
160
160
rità grande.
172
a piu ricca di
182
anza, oue suf
189
comprende
rità. 157
159
Guardie

INDICE DELLE COSE NOTABILI del Continente del Mondo nouo.

A	
A gostin Santo, perche ne- ghi gli Antipodi . . . 193	193
Altezza de monti, come riufreschi i piani. 200	200
Aluaro Caporale, il primo che scopi il Brasile.	126
Aluaro Nugnes.	208
Aluaro di Nauarez.	210
America, è parte del Mondo nouo. 104	104
Annoce Cartaginefe gita l'Africa . 208.	208
Anta, bestia simile alla mula.	225
Antichi, se habbino hauuto noitia del mondo nouo	193
Non haueano modo alcuno di passar l'Oceano.	195
Ignoranti delle qualità della Zona Tor- rida.	193
Apalchen, spiaggia grandissima.	208
Atanata, animale della grandezza d'un leuriere.	222
Armadiglio, animale simile alla Testug- gine.	225
Aristotele s'inganna circa il mondo nuo- uo.	193
Astrologi, perche spesso s'ingannano 194	194
Aymuri popoli barbari.	226
B	
B accalai paese, il quale piglia il nome da un pesce così chiamato.	209
Beragua, prouintia.	218
Bonabrigo, paese.	227
Breuità nel dire lodata.	205
Buoi Quiuirani.	216
C	
C acao, si uoto che si spende per mone- rà.	217
Cacapoia, prouintia.	235
calciaqui, valle notabile.	239
cullacac, parte della prouintia, detta No- ua Galicia.	215
Camaleote, bestie simili alle pecore. 233	233
Camnella paese così detto.	236
cauue, con le quali si fa confetua d'ac- que.	199
Capo di S. Agostino.	220
diealifornia. 209. di Camaron.	218
di Croce. 216. di Gratie a Dio.	218
dell'inganno. 216. Mendocino.	216
di Patos. 227. di S. Romano.	222
delle tre punte.	218
capa, animale d'una grandezza d'un le- uriere.	220
cartagena, città.	222
caffamalca, città.	235
caffiglia dell'oro.	220
serui domestici della Florida.	208
Cerigone, animale che hà sotto il uentre due borse.	225
ceriguani, popoli.	274
chendi capitano	209
chiarche, prouintia.	233
ciemechi, popoli barbari.	213
città della Pace, capo d'una prouintia. . 233.	233
città della Plata, ricchissima per l'inesau- ste minere d'argento.	233
Cochiglie marine, oue s'ufino per mone- ta.	209
cociniglia verme di molta stima.	212
Colonne d'Hercule, termine del saper hu- mano.	213
collao, prouintie mediterranee del Perù. 223	223
Concectione, colonia de Spagnuoli. 229	229
costumi del Brasile nel patto delle don- ne.	226
crociere che cosa sia	200
S. Croce del monte, paese alpestre.	236
Guzco, città.	214
come annobilita.	234
D	
D ifferenzi di alterar i termini del ma- re non riescono.	219
Duisioue del mondo nouo.	205
E	
E ffetti della lontananza del Sole, per che uariata dalla uirtù delle cause vniuersali.	194

Eudosso
Equinottie
che cosa
Equinottie
Estorilante
suoi pop
da chil

F Abriche
Fernan
Fiumi giãd
Fiumi d'Or
Baia form
dello Spi
cappo fre
della Mad
della plata
di S. Seba
di S. Anro
di Panuco
d'Aluardo
Coanza. 19
Maragnon
Niger. 197
Zaire. 198.
di S. Fran
d'Argento
Fouti di bitum
nauì.
Fondura provin
Flauio di Amal
ta, e suo uso.
Florida, prouint
cefi.
Floridani, e lor
Francesi nella F
Francesco Dracc
Francesco di Gar
Francesco d'Orig
224.
S. Francesco, città

G Are monte
Giorni, per
terra, che in Ita
re più ardente
altro.
Giganti.
Golfo Messicano.
Golfo di Paria, per

199
220
Camaron. 218
cie a Dio. 218
ndocino. 216
omano. 222
218
ndezza d'un le.
228
222
235
220
ida. 208
sotto il uentre
225
274
209
233
213
na prouincia.
na per l'inesau
233
sino per mone
209
stima. 212
ne del saper hu
193
ance del Perù.
agnuoli. 229
o delle don.
226
200
lpestre. 236
214
234
mini del ma
219
o. 205
del Sole, per
a delle cause
194
Eudosso

Del Mondo nuouo.

Eudossogira l'Africa: 193
Equinottiale, sua uirtù come variata. 195
che cosa sia. 197
Equinoctio perche così detto. 197
Estotilante penisola Settentrionale. 206
suoi popoli. 206
da chi scuerta. 206

F
Abriche de gli Indi. 111
Fernando Cortese, lodaro. 211
Fiumi giadi, sotto la Zona, Torrida. 198
Fiumi d'Origliana. 198
Baia formosa. 198
dello Spirito Santo. 227
cappo freddo. 227
della Maddalena. 127
della plata. 202. di S. Lorenzo. 206
di S. Sebastiano. 217
di S. Antonio. 209. delle Palme. 210
di Panuco. 210. d'Almeria. 210
d'Aluardo. 213. Torbido. 214
Coanza. 198. Gamba. 198
Maragnone. 202. Neuato. 206
Niger. 197. Senuga. 198
Zaire. 198. di Crocodilli. 218
di S. Francesco. 227. di Genaro. 227
d'Argento. 217. di S. Marta. 222
Fonti di bitume, co'quali si calefanno le
nauì. 210
Fondura prouincia. 218
Flauio di Amalfi, inuentore della calami
ta, e suo uiso. 208
Florida, prouincia. 208. tentata da Fran
cesi. 208
Floridani, e lor costumi. 208
Francesi nella Florida. 208
Francesco Dracco, corsale. 209
Francesco di Garrai, Capitano. 210
Francesco d'Origliana, sua nauigatione.
224.
S. Francesco, città. 236

G
Ate monte, e suoi effetti. 195
Giorni, perche piu lunghi in Inghil
terra, che in Italia. 199. e perch'el'Esti
te piu ardente in un luogo, che in un'
altro. 199
Giganti. 127
Golfo Messicano. 209
Golfo di Paria, perche chiamato Bocca di

serpe. 235
Guamanga, città. 235
Guahuco, città. 235
Guasteco, prouincia. 210
Guatimala, prouincia. 217. suo Vulcano.
217

H
Abitatori del mondo nuouo, come
si siano passati, e loro opinione.
203. 204.
Hamos, città notabile. 224
Haute, bestiola simile a un gatto. 225

I
Iucatan, penisola grandissima. 216
Igleos, città. 216
Imperiale prouincia. 219
Imperio dell'huomo su gli elementi, e
suoi gradi. 207
Inghesi a S. Vincenzo. 207
Inghilterra piu temperata, che la Galles,
perche. 194
Isola di S. Tomaso, sua humidità. 198
Isola de' Demoni. 217
Isola di S. Alessio. 216

L
Laghi grandi, sotto la Torrida. 198
Lago di Guatimala, di Aquilunda,
di Bombin, di Coluc, di Mexico,
di Nicaragua, di Paria,
di Tiquitaca. 198
Lago di acqua calda. 224
Lima, città. 221
Linguaggi, lor diuersità, onde sceda 216
Lingue, commune a molte genti. 216
Loxa, città. 236

M
Magellanica, è una parte del mon
do nuouo. 205. 240
Mare suoi termini inamutabili. 219
Mar Baltico. 200
Caspio. 200. Cephalico. 198
Dolce, oue si cogioni. 223
S. Marta, paese. 222
Mastini di Quiuira. 216
Mechioacan, prouincia. 214
Messico, prouincia. 211
Miuere, d'oto, e d'argento. 209
d'argento del monte Porco. 233
d'Alume. 213. del Potosi. 234
Miotre di Zolfo. 213

Miseria

Indice delle cose

Miseria di quei che caua le mine.	234	pigritia, animale.	235
nostro horribile.	227.	Mondo nostro in qual cosa sia superiore al nouo.	199
mondo nouo pieno di mostri altissimi.	199	rinfrascato da venti ordinarij.	199
in che auanzi il nostro mondo.	202	ha piu mare, che il nostro.	202
mondo nouo poco popolato.	201.	in che ceda al nostro mondo.	201.
da chi habirato.	201.	ha alcuni popoli di color negro.	203.
non tutto scuerto.	205	monti neuati.	216
N			
Nauigatione, sua eccellenza.	207	Nauigatione de gli antichi, come si facesse.	195, 196
Nauigationi di diuersi.	206	Nebbia, oue per la sua perpetua inaffi i campi.	198
Nicalagua, prouintia.	218	Nome di Dio, città.	220
Norumbega, paese.	208	Noua Galitia, prouintia.	215
Nouo regno di Granata, e sue città.	222	Noua Spagna, suo gouerno.	210
Traffichi.	210	O	
		Oceano, perche in nauigabile a gli antichi.	195.
		suo flusso, e refluxo.	223
		Opinione pazzissima dell'origine de' popoli del mondo nouo.	202
		Ouidio citato.	194
		Otomij, popoli.	213
P			
Panama città molto nota.	221	Pango, passo strettissimo.	224
paraguay, popoli.	240	paris luogo notabile.	223
pariba, città.	226	pazcuat, città.	215
patagoni popoli.	228	payteti pricipie famoso di ricchezza.	224
perle, perche dette vniones.	223.	quanti- tà.	223.
lor pesca.	223	pernambuco, città.	226
perù, prouintia famosa.	229.	suoi bestiami.	230.
Sierra parte occidentale, e pianis, e valli.	229.	città principali.	231.
se strane.	232	Pesci di grande vtilità.	207
		pietra melendes Capitano di mare.	208
		pindaro, suo detto.	193
		pilatininga, città.	227
		polo artico, in che auazi l'antartico.	200
		porto sicuro.	226
		porto S. Giouanni di Lusa potosi, paese, e sua ricchezza.	233
		proprietà della calamita.	196
		punta di S. Elena.	216
Q			
		Quiura, paese arido.	202
		Quito, prouintia.	235
R			
		Ricchezza del Brasile.	226
		Cotrone, Verzino, Zuccato.	226
S			
		Salta, colonia di Spagnuoli.	239
		Samarra.	198
		saoros città.	227
		secreto della calamita, scoperto da Flauio della costa di Amalfi.	196
		seneca, suo vaticinio.	193
		sibola, paese poco conosciuto.	215
		sisonza, città.	215
		sole sua uirtù come variata.	194.
		piu fauore uole a noi, che al mondo nouo.	200
		spagnuoli, mangiati da Indiani.	210
		spiaggia di S. Anna.	216
		de Pescatori a 16. di S. Michele.	216
		steco, colonia di Spagnuoli.	239
		stefano Gomez, capitano di mare.	209
		stretto magellanico.	228
		stretto del Norte.	209
T			
		Taitacos prouintia.	236
		Tamandoa, animale della grandez- za d'un porco.	225
		tapacuti, prouintia.	239
		taualco, città.	213
		tempio del Sole, oue si trouasse terra de' Baccalai.	207
		terra del lauoratore, prouintia.	206
		terra del fuoco.	240
		terremoto notabile.	229, 236
		timbui, prouintia.	239
		tiquicaca, lago.	231
		tiacala, città.	213
		toca, recello.	237
		totora,	

Totora, al-
Tramontana
ganti
Tucum, reg-
Tropici due.

V Agliado
Valdiuia
Val d' Arauco
Vallè Tarra-
Valliamen-
di Andigua
di Suocay.
di Xaquila
Varii popoli
Varietà d' albe-
nonoia più
202
Vatole nel mo-
Vendauali, ve-
Villa ricca.
S. Vincenzo, co-
Viracamy, genti

Il fine

INDICE DEL MONDO NUOVO.

Totora, altrimenti Tiquicaca 233
 Tramontana, perché detta Sicilia di nauiganti 197
 Tucuma, regno 240
 Tropici due, perché così chiamati 197
V
 Agliadolid, città 215
 Valdiuia, colonia de Spagnuoli 219
 Val d'Arauco, famosa 229
 Valle Tacrapaia 234
 Valliamenissime 234
 di Andiguaila 234
 di Suocay 234
 di Xaquilana 234
 Varii popoli 235
 Varietà d'alberi, e di radici, delle quali uiuono in più luoghi del mondo nouo 235
 Yarolenel mondo nouo 211
 Vendauali, venti così nominati 215
 Villarica, città 229
 S. Vincenzo, colonia de Portoghesi 227
 Viracama, genti barbare 236

Vtaba, goifo nella prouincia di Carrageha 221
 Vtiatlan, città 211
 Vulcano di Quitto 238

X

Xalisco, prouincia 215
 Xauxa, valle nota 228
 Xilotopech, popolazione. 213

Z

Zagatoca, luogo famoso per le mine. 214
 Zaine, albero di grossezza tale, che se ne fanno barche d'un pezzo. 240
 Zaire, fiume grossissimo 238
 Zelanda, più temperata, che Fiandra. 194
 Zempolan, città 211, 215
 Zichimo Re di Freslandia 207
 Zimano, popolazione 216
 Zona torida, e sue qualità. 197. ignota a gli antichi 193 interuallo d'un tropico all'altro. 198
 Zuccati del Brasile 216

Il fine delle cose notabili del continente del Mondo nouo.



210
 216
 Michele. 216
 219
 o di mare. 209
 218
 209
 216
 e della grandez
 235
 239
 213
 uasse 214
 207
 intia, 206
 240
 229, 236
 239
 231
 211
 217
 totora,

TAVOLA DELLE ISOLE IN GENERALE, & delle piu famose in particolare, fino al presente scuerte,

*Le quali sono il Secondo Volum e di questa
Prima Parte.*

ISOLE, e lor consideratione 5. dell'Arcipelago. 74. dell'Arcipelago di San Lazaro. 9. della China 12. della Costa di Arabia 26. della nouua Francia 43. della nouua Spagna 8. del Brasile. 34. del Giappone 9. del Golfo Messicano 42. di Bengala 24. di Napoli. 65. del Mar Adriatico. 69. Baltico 46. Deu calionco 45. Callico 58. Glaciale 46. Iberico. 61. Ionio 71. Libico 60. Licio 78. Ligustico 62. Rosso 28. Toscano 65. Vermiglio 8. di Spagna 58. d'India 25. dell'Oceano Atlantico 35. Etiopico 31. Hiperborico 44. del Morio 15. del Perù 7. del Prencipe 33. del Seno Barbarico 30. Perseo 26. delli Re 9. de' Caribi 39. de' Coralli 9. de' Selebi 18. de' Natori 9. de' Saltatori 9. de' Ladroni 9. d' Amboino 16. di Arguin 35. di Borneo 20. di Capo Verde 34. di Cambaia 25. di Dalmatia 70. di Danemarca 47. di Fiandra 48. di Fernando Pò 33. di Frisa 47. d'Istria 69. di Morotay 18. di Nicubac 24. di Olanda 48. di S. Lorenzo 30. di Sâta Elena 31. di S. Tomaso 32. di Schiauonia 70. di Scotia 50. di Salomone 8. di Trifano, di Accugna 31. di Zealanda 48. Azane 58. Barbacene 34.

Il fine della Tauola dell'Isole in generale.

Britaniche 50. Canarie 35. Cassiteridi 58. Ebridi 15. Eolie 66. Filippine 14. Ghiaue 21. Leucopine 15. Lucaie 43. Maldiue 25. Molucche 16. Orcaidi 38. Taprobane 24. Terze 37.

Isole principali, e lor nomi.

Anglesey 56. Baaren 26. Banda 15. Campagna 7. Canaria 36. Candia 75. Cefalonia 72. Cipro 79. Corfù 71. Corsica 62. Cuba 41. Freslandia 43. Hermoia 14. Hibernia 56. Iamaica 41. Inghilterra 52. Luzzon 19. Malta 60. Maczar 20. Madera 36. Mona 56. Nuoua Ghinea 8. Pologondor 21. Porto santo 36. Samarra 22. Sardegna 63. Sicilia 67. Spagnuola 40. Teudaia 18. Vendeno 18. Vich 56. Zante 72. Zeilan 24.

Isole particolari dell'Arcipelago le piu note Anticira, Andre, Arginusse, Calamo, Cerigo, Egina, Lango, Lembro, Lenno, Lero, Macronefi, Mandria, merelino, macone, milo, mongo, Nâfrò, Negrofonte, Nicaria, Niò, Nixia, Palmosa, Pario, Salamina, Samo, Samotraccia, Santorini, Sciari, Scio, Scopulo, Sdile, Serfina, Sifano, Siro, Stamalia, Tasso, Tinedo, Tine, Zea.

IND



Aliofri, cioè
Aloè in che
Aluaro Men
Amara, che c
Amianto, pie
& è inuiol
Animali pell
Aradra (cogli
Arcipelago di
Arcipelago di
Aquila, legno
dore soauif
Arte d'infalar
il sale
Astori d'acqu
Agarico, dell'
Baama, suo car
Bagni d'acqua
pietra
Balene grand
no
Benzui, profun
Cabal fiera, le c
uer il sangue
Cagioni, per le
tioni de' Strati
Caiarabone, fua
car.
Calamisa, suo c
Canfora, oue fi
Cani, che non a
per mangiare
Canella come si
Cardamomo, ou
Caribonchi, eccell
Carne humana, o

Cassia, di onde u
Caso uotabile
Chia, beuanda

INDICE DELLE COSE NOTABILI
Dell'Isola in generale.



Bram, Re di Acen, di schia uo fatto Signore	23	Chinesi abbandonano l'India	25
Agazin, porto	21	Cibi diuersi	9.10.17.19
Agarico, di onde uenga. car.	23	Condannati per giustizia a morte, oue si diano per pasto a Cecodili	27
Alumi, oue nascano	79	Chrisolito, onde prodotto	24
Aliofii, cioè pesca di perle	13	Conchiglie per moneta	29
Aloe in che prezzo sia	23	Costumi diuisi da' nostri	10
Aluaro Mendagna, nauigante celebre	8	Costumi barbarci, d'alcune uationi	21
Amara, che cosa sia	26	Dairi, Preucipe del Giappone	12
Amianto, pietra della quale si fila, e teste, & è inuiolabile al fuoco	77	Datteri, oue nascano	26
Animali pellegrini	15	Deuri, oue si tengano di neso per bellez. za	11
Aradra (coglio famoso)	30	Edificii memorabili de' Giaponesi	10
Arcepelago di S. Lazaro	9	Educazione de' fanciulli de' Giaponesi	12
Arcepelago di molte isole incognite	7	Elba, isola ricca di minerali	65
Aquila, legno che abbrugiando, rende o- dore soauissimo	23	Figgnoiama, monte d'incredibile altez- za	10
Arte d'infalar aringhe so. d'aumentar il sale	50	Foglie di palma, oue seruan per catta da scriuere	26
Astori d'acqua	56	Fonti memorabili	39
Agarico, dell'isola di Samatra	23	Fonte, al quale fornua una specie d'o- glio, che prendendone non scema, e non prendendone non cresce	52
Baama, suo canale rapidissimo	42	Formiche dannose	41
Bagni d'acque calde, contra il mal della pietra	66	Fortezze fatte alle Filippine, per assicurar le dall'incursion di Giaponesi	20
Balene grandissime, in che mar si tiroui no	33	Garofani, oue nascano	17
Benzoi, profumo eccellente	23	Guaine, ucelli	11
Cabal fiera, le cui ossa hanno uirtu di rice- uer il sangue a gli huomini feriti	21	Gene'ationi d'uccelli mirabili	15
Cagioni, per le quali ne nascono attra- ctioni de' Stati	12	Giapone	9
Caiarabone, fiume che mena arena d'oro. car.	40	Grandezza d'un Re Maomettano, a cui non si parla, che per una ciarabotana. car.	20
Calamita, suo effetto	38. 65	Hiberna	56
Canfora, oue si tronni	23	Huomini saluaticchi, e mostruosi in che parti siano	10
Cani, che non abaiano, oue s'ingrassano per mangiare	43	Industria humana suoi gradi	37
Canella come si coglia	25	Isola mobile	52
Cardamomo, oue nasca	24	Isole copiose de' pesci	21
Carbonchi eccellenti di onde uengano	24	d'Ambra 30.	di Calamita 30
Carne humana, oue si vsi per cibo	18. 23.	di Cannela 25.	di Caualli 46
39		di Legno santo	40
Cassia, di onde uenga	33	di Minerale di ferro	63
Caso notabile	26	d'Oro 23	di Sale 35. 40
Chia, beuanda	10	di Ucelli	43. 66
		di Zuccari	33. 63
			Lean.

Tauola delle cose notabili dell'Isola.

Leandro pianta venenosa	73	Pisci senza spine, del Lago Lemondo	72
Legno santo, oue nasce in perfezione	40	Piante notabili	10
Lopez di Lagaspi, il primo che scoperte le Filippine	15	Pietro Sarmiento	7
Macis, nasce d'una pianta simile al pero	15	Purgatorio di S. Patritio luogo oue chi vi dorme di notte, vien cospogliato grandemente da maluagi spiriti	28
Magellanica, se sia isola, o no	7	Reubarbaro in Sicilia	47
Mat ferrato con catena	28	Ricchezze dell'isola di Samarra	23
Mari di diuersi colori	42	Sabrina, fiume reale	53
Merci dell'America	41	Sagu, fiume di nutrimento	23
Mirtolino, luoi difetti	76	Sandalo bianco oue si troua	23
Minere diuerse nella Samarra	23	Sangue di drago, come si colga	37
Monti memorabili		Schelda, fiume reale	48
Balalgao, simile a Mongibello	23	Stretto di Cincapura	22
Vutifarco, in mezzo il mare	44.45	di Polimban	22
Eigenotama	10	di Sabao	22
Nafsa, liquor simile all'oglio	23	del Zonte	46
Navigazioni diuerse	43.53	Tamigi, fiume reale, e nauigabile in Inghilterra	53
Nipa albero del quale si fa pane	17	Tartarughe	16
Nizzolij, gemme, cosi dette	29	Terra sigillata, contra veneni, come si caui	77
Neece molcata, nasce di un albero simile al pero	15	Terremoti	38
Noua Ghinea	8	Vacca marina	16
Oglio di Balena, oue si usi	10	Venti, e lor corso	23.31
Ossa che ritengono il sangue	21	Vecchi, oue si mangiano	16
Ombro fiume reale	53	Volcani	17.23.44.45
Palma, pianta del cui frutto se ne fa cose mirabili	26	Voti strani	21
Pane di diuerse sorti	15.27	Vracani, venti terribili	41
Pepe, oue nasce	23	Zarza pariglia, di onde uenga	7
Pecca di cani mariai	58	Zaffiri, onde prodotti	24

Il fine della Tauola delle cose notabili dell'Isola.



igo Lemondo 72

10

7

luogo oue chi vi

era ugiato gran-

(piriti) 43

47

ia maira 43

43

nto 43

ouo 23

colga 37

48

di Sabaon 21

46

naugabile in lu-

53

16

neni, come si ca

27

38

16

23. 31

16

17. 23. 44. 45

21

41

7

14

on

2.

C.

C.

C.

C.

C.

C.

C.

C.

C.

C.

C.

C.

C.

C.

C.

C.

C.

C.

C.

C.



G

H

V R P A.



G

G

R E
V
DI GIO

P A

IL QVAL



L'Africa. Conciosia, e
marono nell'Europa
tone di Europa, occu
ca. Et la Republica
ta dal mar nostro, e t
(già 400. anni sono)
per tutto Levante. M
dell'inesfimabile inu
se bene si dice, che i C
el'altra, si sono però t
ia eccellenza, e perfe
pò quei barbari. Ma
gonata con l'uso della
cellenza de i popoli d
nsoli, condotti da vn'
toghesi costeggiato tu
non uennero mai a noi
meglio, e la potenza d
Rel.

DELLE
RELATIONI
VNIVERSALI
DI GIOVANNI BOTERO
BENESE,
PARTE PRIMA,

Libro Primo,

IL QVAL CONTIENE LA DESCRITTIONE
DELL'EVROPA.



L'EVROPA, se tu guardi la grandezza, e la minore dell'altre parti del mondo: (è longa dal capo di Portogal lo sin al Tanai, tre milla ottocento: larga dall'Arcipelago all'Oceano Hibernico, mille e ducento miglia) ma se tu consideri i popoli, e l'ingegni loro, e le facultà e ricchezze, non cede all'Asia, e supera di gran lunga l'Africa. Conciosia, che le Monarchie Asiatiche poco si stesero, e meno si fermarono nell'Europa. Ma l'Imperio di Alessandro Magno, uscito di un cantone di Europa, occupò l'Asia sino al Gange, e non picciola parte dell'Africa. Et la Republica Romana mise sotto i suoi piedi tutta l'Africa bagnata dal mar nostro, e la miglior parte dell'Asia, & il nome de' Franchi, che (già 400. anni sono) conquisò tutte quelle contrade, è ancor fresco, e celebre per tutto Levante. Ma che diremo della nobilissima arte della Stampa, e dell'ineestimabile inuentione dell'Artigliaria, proprie dell'Europa? Perche se bene si dice, che i Chinesi, & i Catani, hanno prima di noi hauuto l'una, et l'altra, si sono però trouate quì amendue, come cose nuoue, e condotte a tanta eccellenza, e perfettione, che nō paiono dell'istessa specie appò noi, & appò quei barbari. Ma nè l'Africa, nè l'Asia hanno cosa degna d'esser paragonata con l'uso della calamita, ritrouato nella costa d'Amalfi; e cō l'eccellenza de i popoli d'Europa nella nauigatione, col cui beneficio gli Spagnoli, condotti da vn'Italiano, hanno scuerto un Mondo nuouo: & i Portoghesi costeggiato tutta l'Africa, e ritrouato utaggi, et paesi infiniti, che non uennero mai a notizia de gli antichi. & in uero non è cosa, che dimostri meglio, e la potenza dell'ingegno humano, e il ualor dell'animo, che l'arte

Rel. Parte 1.

A di met-

di metter legge a i venti, e raffrenare l'horribile furor de l'Oceano. Perche se tanto conto si fa di un cauallerizzo, che sappia domare un polledro, e cō destrezza hora conuitarlo al corso, hora fermarlo, maneggiarlo finalmēte, e renderlo ubidente: quanto maggior stima si deue fare di un nocchiero, che per mezzo l'onde tempestose di un pelago immenso, col beneficio di una pietra regoli l'incertezza de i venti, modori l'instabilità de i tempi, misuri la profondità del mare, e per mezzo gl'innnumerabili pericoli, tenga dritto il corso della sua nau? Congiungal l'Oriente con l'Occidente? faccia, che le cose, che nascono in questo, & in quel luogo siano comuni a tutti? Le scienze poi, le quali nacq̄ron nell'Egitto, e nella Giudea, onde passarono poi in Grecia, si sono hora fermate tra noi: e la uera religione, e sede di Christo, si gnor nostro, non è pura, e sincera suor d'Europa, se non ne i paesi, oue i popoli di Europa l'hanno nuouamente portata. E che diremo della Monarchia della Chiesa Christiana, nō ha essa il suo seggio in questa parte? Ma lascian do queste considerazioni a commodità, & ad otio maggiore, molto degno di auuertenza è, che non è parte nessuna del mondo nè più ricca di fiumi, nè più fauorita dal mare, dell'Europa. Conciosia che i fiumi sono innumera- bili, che non solamente la rinfrescano, & la fecondano a marauiglia; ma la rendono sommaramente traffiche uole, e mercantile, & il mare, quasi uagheggiandola, ui s'ingolfa in mille maniere, e la rende sopra l'altre uaria, & multiforme; & her col flusso, e refluxo, hor cō uarij golfi la bagna, e cin- ghe in tal modo, che ne rende buona parte delle sue ricchissime Prouintie pe- nisole, quale è la Spagna, Italia, Istria, Morea, Attica, e la Tracia, e la Tan- rica Chersonefo; dall'altra parte la Bretagna, l'Olanda, Danmarca, Got- thia, Filandia. Si che ella par fatta dalla natura, e per comunicar le sue, e per riceuer l'altrui ricchezze; e per deminar il mare, cotro il quale si slean- de; per signoreggiar l'Africa, e l'Asia, e l'America, a cui si accosta, e qua- si porge la mano. Non è poi parte del mondo meno infestata da animali uelenosi, e fieri: ne meno ingombrata da deserti, che nell'Africa, e nell'Asia sono quasi immensi: ma è tutta fertile, tutta uile; piena di popoli in- numerabili; ornata di città amplissime, oue fiorisce la politia, la dottrina, e l'arti della pace, e dell'arme. Non le manca finalmente altro, che le spetia- rie, e cose tali, che sono più atte a scortar la uita, & a corrompere i costumi, che a recar giouamento, e beneficio a le genti.

S P A G N A.

LA prima prouintia d'Europa sarà la Spagna, tanto stimata da Plinio, ch'egli le dà il primo luogo dopo l'Italia. è di figura simile alla pelle spiegata d'un bue. e per termini hà i monti Pirenei, che la diuidono dalla Francia, e l'Oceano, e'l mar nostro. infra i quali termini ella gira due mila cinquecento ottanta miglia. è generalmēte montuosa, e penuriosa d'acquę

perche

perche i fiumi s'abbō. stanza non Conciosia che il pende dalla pian la Spagna è ingu che non le manca come vedremo a in molte bade ar- rarità de le popo- scritto, che Tib- ni altri, che diceu- reno le può sosten- s'impara nella cie- lubre freddo uers- & il mar nostro. sue ricchezze sou- no, frutti d'ogni q- Settentrione, mass- carni, come anco i f- co. Non si può dire- ritime massime di- Strabone, che uers- te con le ghiande, c- è di tanta importan- cati d'entrata, e que- scierò di dire, che il- mare gittò nella cos- braccia, largo 15. p- stando uno da una- me punte della coda- ributtato nella spiag- no, lungo cēto piedi. Balene di grandez- do a i frutti della ter- giunco, lino, canape, a- li d'ogni sorte, massim- i monti Mariani, che- nali sono, per la loro- no in Andalogia, e in- la rende graue nelle m-

perche i fiumi sono rari, et nō ui piove molto spesso: onde auuiene, che la sua
abbō. tanza non ui sia vniuersale: e molto meno il cōmertio, e la mercātia.
Conciosia che il traffico si fonda su la commodità della cōdotta: e questa di
pende dalla pianura de' paesi, e dall' opportunità dell' acque nauigabili. hor
la Spagna è ingombrata da grā montagne, & ha pochi fiumi. Egli è vero,
che non le mancano alla marina porti importanti, e di traffico incretibile,
come vedremo al suo luogo. E perche i monti sono aspri, e scoscesi, e i piani
in molte bāde aridi, e sterili; quindi auuiene, e la piccolezza de la città, e la
rarità de le popolazioni. Strabone si ride di Polibio, che haueua lasciato
scritto, che Tiburio Gracco hauesse distrutto 300. Città di Spagna: e d'alcu
ni altri, che diceuano, ch'ella cōteneua mille città: perche, dice egli, nē il ter
reno le può sostentare, nē in Spagna fiorisce quella ciuità, e politezza, che
s'impara nella città, ma che si usa ne' ulaggi, L'aere u'è generalmente sa
lubre freddo uerso Settentrione, & i Pircnei; temperato uerso l'Oceano,
& il mar nostro. Le Oliue non passano i confini di Castiglia nuoua. Le
sue ricchezze sono Vini, Grani, Olio, Cera, e Miele, Zucchero, Zaffira
no, frutti d'ogni qualità, & in tanta copia, che ne prouede quasi tutto
Settentrione, massime d'Oliue, Naranci, Limoni, Fichi, Zebibo, e simili. Le
tarni, come anco i frutti, ui sono perfettissime, massime il Castrato, & il Por
co. Non si può dire quāta abbondanza ui sia d'ottimi pesci nelle parti ma
ritime massime di Andalogia, di Portogallo, di Gallitia, di Biscaglia. Scriue
Strabone, che uerso lo stretto di Zibelterra i Tonni ingrassano terribilmen
te con le ghiande, che dalle uicine quercie caggiono in mare. e la pesca loro
è di tanta importanza, che il Duca di Medina Sidonia, ne caua 80. mila du
cati d'entrata, e quello d'Arco 20. mila. E già che parliamo di pesci, non la
scierò di dire, che il P. Luigi Granata scriue, che l'anno 1575. la forza del
mare gittò nella costa di Peniche, luogo di Portogallo, un pesce lungo 40.
braccia, largo 15. palmi, di tāta corpolenza, che due huomini, assai grāti,
stando uno da una banda, & l'altro dall'altra, a pena si uedcuano; l'estre
me punte della coda haueuano d'intervallo 5. braccia: & nel 1578 fu pur
ributtato nella spiaggia di Valēza una Foca, ò uogliamo dire Vitello mari
no, lungo cēto piedi. Et nelle coste di Biscaglia uengono alle uolte sbattute
Balene di grandezza tale, che se ne cauano 200. arrobe d'oglio. ma ritornā
do a i frutti della terra. abbonda anche di pece, robia, grana, minio, sparto,
giunco, lino, canape, argētiuiui, sapone di pietra, termentina, alume, metal
li d'ogni sorte, massime oro, argento, e ferro. Plinio celebra anche il rame de
i monti Mariani, che si chiamano hoggi Scierra Morena. Le lane, & i ca
nalli sono, per la loro eccellenza, cose notte a tutti; e i migliori caualli nasco
no in Andalogia, e in Granata. La gente partecipa assai di maninconia, che
le rende graue nelle maniere, e lenta nelle imprese. Amano il iussiego, e fan

no fondamento grande su l'apparenza; onde impiegano tutte le lor facultà in a dobbamenti, e pompe. Presumono assai di se stessi, & inalzano incredibilmente le cose loro. Conoscono prontamente il vantagio, e lo cercano con ogni arte. Sopportano la fame, e la sete più d'ogn'altra natione d'Europa: il che gli ha resi uincitori di molte imprese. Fuor di casa si difendono l'uno l'altro, e si mantengono uniti, il che è cagione, che la lor militia sia quasi inuincibile. Nelle guerre vagliano più a piedi, che a cavallo, benchè habbia no caualli di grandissima eccellenza: e più co n' archibugio, che con altra sorte di arme. Cuoprono con grande industria le loro debolezze. Mostrano somma riuerenzia alla Chiesa, & alle cose sacre, il che dimostra le inestimabili entrate di quel Clero, & in uero io credo, che Dio gli habbia fauoriti con tante uittorie, per il zelo, e professione, ch'essi fanno di pietà, e di religione: e che per ciò gli habbia dato un Mondo nuouo, nel cui acquisto, gouerno, e dominio, non ha parte niun'altra natione. S'innamorano ardentemente, e non risparmiar cosa niuna per gli amici. La Spagna contiene sette Metropolitani, & 45. Vescouii senza Portogallo, che fa tre Arciuefcouati; e dieci Vescouati:

DIVISIONE DELLA SPAGNA.

LA Spagna fu diuisa da gli antichi in tre parti, nella Terraconese, Betica, e Lusitania. La Betica giace tra la foce del fiume Guadiana, detto da gli antichi Anas, & il capo di Gates, che qui chiamarono Charidamū promontoriū; e di qua si stende sino a i fonti di esso Guadiana. la trauersa il Guadachiniur: e le dà anco il nome di Betica, perche egli latinamente uiene chiamato Betis. La Lusitania giace tra il Duero, e la Guadiana. La Terraconese cōtiene tutto il resto, cioè i regni di Murcia, Valēza, Catalogna, Aragona, Castiglia la uocchia, e gran parte della nuoua, Nauarra, Biscaglia, Leon, Asturia, Galitia, e quella parte di Portogallo, che è rinchiusa tra il Duero, e'l Minio. Hoggi la Spagna è diuisa in tre gouerni, ò uogliamo dire corone, di Aragona, di Castiglia, e di Portogallo. Sotto Aragona si cōtiene Aragon, Catalogna, Valenza, con gli acquisti di Maiorica, e Minorica, Sardegna, Sicilia, e Napoli. Sotto Castiglia si cōprēde Biscaglia, León, Asturia, Galitia, Estremadura, Andalogia, Granata, Murcia, e l'una, e l'altra Castiglia, cō gli acquisti delle Canarie, Nauarra, Milano, del Mondo nuouo, delle Filippine, e d'altri paesi. Sotto Portogallo uien cōpreso Portogallo, e Algarue, con gli acquisti di Ghinea, Etiopia, Brasil, Indie, e di molte isole.

CATALOGNA.

HOr cominciando l'istoria ci si fa prima incōtro Catalogna, che si stēde da Salsas sin all'Ebro, e dal mare di Leone, sin'al fiume Cinga, è generalmente sterile, e più abōlante di frutti, che di grani; e d'alberi schuaticchi, che di piatte gētili; ma i popoli si aiutano col mare, onde cauano nauigato,

(ueh

(nel che va
la Francia a
posta in un
ria tu è pesti
Francesi: ui
capo della C
ragona per m
da Carlo VI
sa di Napoli
quali l'uno v
la marina si u
rie, che fidate
ti, Elna, Colibi
po della Cont
manca, che un
una certa speci
tamente, nel ch
na, Pich, (que
rozi, e pieni d'i
monte d'incred
Vergine. Ma to
ragona, città, o
non ha porto, e
bro di chiarissim
ginesì. Nasce vi
ma perciò Fuenti
soad Oriente, e f
di questo, si ingro
ti, corrono in lui
che sia degno di
ques, nido de i Cor
le, e di buon territ
lebre ne i Commer
ti, le riue alte, e le
no, o si corruano al
bro in Aragona, e

E Terminata a
caco, è di Molin
me Ebro, a Mezo g

R

Parte prima, Lib. I.

(nel che vagliono assai) e trafficando, grandi emolumenti. fronteggia con la Francia a Salsas, perche è una importante fortezza, e di sito, perche è posta in vn passo stretto (oue l'estate per alcuni stagni, e paludi vicine, l'aria ui è pestilente) e di mano, perche dopò che fu riconerata dalle mani de i Francesi: ui hanno fatto fortificationi d'importanza. Segue Perpignano capo della Contea di Ronciglione, che fu impegnata da Giovanni Re d'Aragona per molte migliaia di scudi a i Francesi; e poi resa al Re Catolico da Carlo VIII. senza altro, che con promessa di non impedirlo nell'impreffa di Napoli. Questa Contea si stende tra due braccia de i Pirenei; de i quali l'uno va à Salsas, l'altro a Colibre, detta da gli antichi Illiberis. Nella marina si ueggono diuerse terre con porti, o spiagge, più presto necessarie, che fidate, perche soggiacciono a diuersi venti, e non sono molto capaci, Elna, Colibre, Rosas, Empuria, Palamos, Blancos. Ma Barcellona è capo della Contea di Catalogna. Alla eccellenza di questa città, altro non manca, che un porto. I suoi cittadini si gouernano per li molti priuilegi, cõ vn certa specie di liberta, non riconoscendo il Re, se non molto cõtentionatamente. nel che essi sono seropolosissimi. Veggonsi ne i mediterranei Girovizi, e pieni d'ignoranza, e di saluatichezza) Cardona, Vrgel, Monserrato, monte d'incredibile diuotione per vn miracolosa imagine della Santissima Vergine. Ma tornãdo a la marina, ci aspetta, oltre il fiume Lobregato, Taragona, città, onde prendeua nome la più parte della Spagna, che se bene non ha porto, e però posta in un sito commodo. Segue la foce del fiume Ebro di chiarissima fama, perche fu messo per termine tra i Romani, e i Cartaginesi. Nasce vicino all'Oceano Cantabrico, presso ad vna terra, che si chia- ma perciò Fuentibre: e correndo un pezzo verso i Pirenei, riuolge poi il corso ad Oriente, e poi a Mezo di. e non è fiume, che faccia manco girauolte di questo. si ingrossa assai cõ fiumi, che nascẽdo alle radici dei sudetti monti, corrono in lui; perche dall'altra banda non riceue altro, che il Bilbile, che sia degno di essere commemorato. alla sua foce fa l'isoletta di Alfoques, nido de i Corsari. Ma seguendo il suo corso, vedesi Tortosa, città nobile, e di buon territorio. e più sopra, tra i fiumi Artona, e Cinga, Lerida, ce- lebre ne i Commentarij di Cesare. I fiumi di Spagna hanno, si può dir tutti, le riuie alte, e i letti bassi: onde procede, che malageuolmente si nauiga- no, o si corriuano altroue: si uagliano però qualche poco dell'acque dell'E- bro in Aragona, e di alcuni fiumi piccioli in Valenza, & in Granata.

A R A G O N A

Terminata a Leuante dal fiume Cinga, a Ponente da i monti di Moncaco, e di Molina (famosi per le minere del ferro) a Tramontana del fiume Ebro, a Mezo giorno dal monte di Brabantza. è per lo più paese aspro,

Rel. Parte I.

Relationi Vniuersali,

e secco: massime verso i monti Pirenei: oue si camina le giornate intere, senza ritrouar habitanti. ma non le mancano alcune valli fertilissime d'ottimo grano, e d'ogni frutto, e l'acqua fa per tutto, oue arriua, effetti grandi. Qui si veggonole città di Iaca, Huesca, Venasca, e diuerse popolazioni lungo i fiumi, benchè rari. Quasi nel mezzo è la terra di Moson, famosa per le corti, che ui si tengono. Conciostia, che fa di mestieri, che li Re ui si trasferisca di tre anni, se vuol riscuotere seicento mila scudi, che in tanto tempo li pagano questi flati d' Aragona. La Metropoli è Saragoza, città, se tu guardi la bellezza delle contrade, & la magnificenza de i palazi, la più bella di Spagna. I suoi habitanti fanno professione particolare di poluerza, & di caualleria. Non è meno sterile dall'altra parte del fiume, oue in grande spatio di paese, non si uede terra d'importanza fuor che Calataiut: che se noi miriamo a la salubrità dell'aere, alla fecondità de i terreni, all' amenità de i giardini, & alla moltitudine delle popolazioni, c'ha attorno, otterrà facilmente il secondo luogo dopò Saragoza.

V A L E N Z A.

Questo regno giace tra il mar nostro, & i monti di Consuegra, di Barabaza, e di Boemia. Ha due città, Horiuela, e Valenza. egli è uero, che si è disegnato di far l'escouato Sciatina, trasferendoui una parte dell' entrate di Valenza, morto che sia l' Arciue scouo presente. Valenza si gode il più temperato aere, & il più gratioso cielo di tutta Spagna. Ha il territorio pieno di giardini, et i luoghi amenissimi, ne quali si fa copia grandissima di risi, zucchini, e grani, e frutti. corrisponde assai alle qualità di Napoli. I suoi habitanti non sono molto stimati da gli altri popoli: perche essendo quasi intristi nelle delizie, delle quali abbonda grandemente e la città, e l'ediado, poco uagliano nelle armi. onde per la loro delicatezza, uengono detti Peniti da gli altri Spagnoli. Non è città in Europa, oue le donne di mal affare siano più stimate, cosa ueramente indegna: conciostia che quini è d' habitazione, e di uestito, e di seruitù la libidine auanza l'honestà. In questo regno si cõtano forse 22. mila famiglie di Moreschi. De i fiumi, che l' bagnano, i principali sono Guadalauiar, che vuol dir acqua pura, e chiara: che passa vicino a Valenza, e Xucar, che gli antichi chiamano Sucrone, onde prende il nome il seno Sucrone, che si stende dall' isoletta ai Alfaques, sin' al capo Martin. Il porto del Regno è quello di Alicante, che gli antichi chiamarono Ilice; onde piglia il nome il seno compreso tra'l capo di Martin, e'l capo di Palos. Ha miniere d' argento a Buriol: d' oro a Loder: di ferro a Finistrat, e a Iabca: di alabastro a Piacent: di allume, calce, gesso in più luoghi.

M V R T I A.

Questo regno ha per termini i confini d' Alicante, e'l capo di Gates, & è bagnato dal seno uirgitane, così detto da Virgi, che si chiama hoggi

Vera.

Vera. Ha po
dell' aspero a
affiano sono
gno, si fa nun
l' altro è il G
nintia, e il po
Tare a puto
isoletta, che g
mare, che ui r
porti per sicu
& Agosto. L
de famosa, è i
Genoua, à Mi
quà il Re Filip
quanto pericol
mente fortifica
quasi pestilenz
semenza di Gra

Questo regn
ti l' Agricolt
uano il paese, non
gni bene; le colli
ni di biaue, e di g
te, e di nettouagl
tioso; perche u' è
uiferi di Spagna,
Daro; perche que
l' industria, il cont
ue delle piante, fru
rarissime. I 2. or
no, che'l Paradiso
di Granata, è simil
si possono quasi dir
è diuisa in quattro
ra del sol, Alues
inobili, & i merca
non è finita) oue da
l' Alcazer, edificio
tiene forse duecento

Vera. Ha poche habitationi, e di poca importanza; perche i monti hanno dell' aspero assai, et i piani sono poco beneficiati dall' acqua. I fiumi, che l' irrigano sono due, sopra l' uno è posta Murta. In Murta, ch' è capo del regno, si fa numero grande d' ottimi uasi di creta, e quantità di finissima seta. l' altro è il Guadalatin, poco habitato. Quello, che ha di buono questa provincia, è il porto di Cartagena, il migliore c' habbia Spagna sul mar nostro. Pare a puto quello, che Vergilio descrive nel primo dell' Eneida, perche un' isoletta, che gli è a dirimpito, l' assicura d' uèti, e l' difende dall' impito del mare, che ni rompe la sua furia. Andrea Doria diceua, che egli teneua tre porti per sicuriissimi nel mar Mediteraneo, quel di Cartagena, e Luglio, & Agosto. La città è poca cosa, e mal fabricata, quel, che l' arricchisce, e rende famosa, è il traffico della lana, che per questa porta esce, e si conduce a Genoua, a Milano, a Fiorenza, & altroue. Dalla guerra de i Moreschi in quà il Re Filippo, conoscendo l' importanza di vn porto così eccellente, e di quanto pericolo sarebbe, se i Turchi vi s' annidassino, l' ha fatto ragionevolmente fortificare. In questo Regno essendo, alcuni anni sono, per un' a certa quasi pestilenza, morti tutti i uermi da seta, se ne migliorò la razza con la semenza di Granata.

GRANATA.

Questo regno si stende da Vera fin a Malaga; e quì si uede quãto importati l' Agricoltura. Conciosia, che nel tempo, che i Mori signoreggiavano il paese, non si poseua vedere cosa ne più habitata, ne più copiosa d' ogni bene; le colline era vestite di uigne, e d' alberi fruttiferi; le ualli, & i piani di biaue, e di giardini; e si uedeuano per tutto uille, e uillaggi pieni di gente, e di nettouaglia. Hora non è, di gran lunga, paese così popolato, nè douitofo; perche u' è mancata la gente, e cõ essa l' agricoltura; pero de i più fruttiferi di Spagna, massime quella parte, per la quale passano il Xenil, & il Daro; perche questi due fiumi adacquando parte da se, parte con aiuto dell' industria, il contado di Granata, seruono incredibilmente alla propagatione delle piante, frutti, herbe, grani, animali; ma sopra tutto di zuccari, e sete rarissime. I Mori, che ne furono cacciati l' anno 1492. di Genaro, diceuano, che l' Paradiso era in quella parte del Cielo, ch' è sopra Granata. La città di Granata, è simile a un melagrano aperto, perche contiene due colline, che si possono quasi dir montagne, dinise da una ualle, per la quale passa il Baro; è dinisa in quattro contrade differenti di sito, che si chiamano Granata, Sierra del sol, Aluesti, Antiqueruela. In Granata, che è la principale, habitano nobili, & i mercadanti. Quiuì è una Chiesa di mirabile architettura (ma non è finita) oue dal Re Ferdinando in quà, si sepelisceno i Re Catolici. V' è l' Alcázer, edificio, che rappresenta una picciola città. conciosia che contiene forse ducento botteghe, & hà dieci porte. V' è l' allambra, che è il pa-

l'azzo de gli antichi Re, di fabrica tale, che per l'artificio, e per la moltitudine delle fontane, si può metter tra i miracoli del mondo: ma sopra tutto è marauiglioso il suo sito; perche ha sotto gli occhi da Leuante la città, e'l suo territorio: da Mezo giorno le mōtagne neuate, così dette, perche nõ le abbandana quasi mai la neue, (il che rēde l'aria fresca, e l'acque alquanto crude) da Tramontana una pianura immensa, tãto fertile, che (per non dir altro) le foglie solo de i moroni rendono al Re piú di 30. mila scudi d'entrata. Del l'altre contrae non mi occorre parlare per non uì esser cosa notabile: tutta la città gira intorno a sette miglia, & è tutta murata con piu di mille torri. è anche città Guadix, noue leghe da Granata. Gli altri luogi di consideratione sono Ronda, Maluelha, Velez, Vera, Mozacar, Guescar, Baza, Codbá, Loza sopra il fiume Xenil. Questa terra ha il piano amenissimo, e fruttuosissimo: e ne i monti uicini si pascono copiosi greggi, dalle cui lane si caua infinita utilità. Allama è castello lungi sette miglia da Granata, delizioso per li bagni, di grã piacere a i sani, e giouamento a gli amalati. Vicino a i quali bagni d'acqua calda, passa un ruscello di estrema freddezza, che per ciò si chiama Rio frio. Antiquera è un castello in luogo alto, & ineguale con le porte di ferro. scuopre bellissimoi paesi, cãpi, fonti, ruscelli, e monti. & ne i monti si trouano saline ottime, perche l'acqua de' fonti, e la piouana, raccolta in certi luoghi bassi, si condensa cõ l'ardor del Sole, in sale perfettissimo. Vi si ueggono anche minere di gesso. BAZZA grossa terra cõ una collegiale. I suoi luoghi maritimi d'importanza sono Almeria, e Malaga, città ragioneuole. Malaga è ricca di uettouaglie, onde uì si proueggono uolentieri l'armate, ha il territorio parte in piano, parte in ualle, tutto pieno di frutti, & ne i suoi uicini monti non si possono quasi contare i uillaggi.

A N D A L O G I A.

Sistende dal principio quasi dello stretto di Gibilterra, sino al fiume Guadiana. Nõ è parte nissuna di Spagna, nè piu copiosa di frutti, nè piu abbondante di grani, nè piu piena di greggi, e d'armenti, massime di cavalli. e si può ueramente chiamar e'l granajo, e'l fruttaro, e la cantina, e la stalla di Spagna, e dirò anche l'uccelliera. conciosia, che ha tanta copia d'uccelli, e massime di tordi, eccellentissimi, che non si crederebbe di leggeri. Siede quasi alla porta del mar Mediterraneo per beneficio dello stretto di Gibilterra; che se bene appartiene più presto al regno di Granata, che a questa prouintia, ne diremo due parole qui. Egli dunque è largo sette miglia co'l fluso, e refluxo ordinario del mare. l'Oceano ingolfandosi per questa porta tra l'Asia, l'Europa, s'acquista nome di mar Mediterraneo. e si distende quindi sino a gli ultimi termini del mar Maggiore per lo spazio di 3700. miglia, e gira piu di dieci mila. I Greci chiamarono questo stretto Herculeo, per due colonne di bronzo, ch'erano nel Tempio d'Hercule: ò, come altri uoglio

no, per due n
Abila, & è
da Hercule, p
no, per la uic
Gibilterra, d
è piccolo il cin
la separata d
Calis, lontana
tra isoletta, ch
amendue dett
tà, che a' tēpi
Strabone scri
nissuna città d
uallieri Roma
non è di gran
bri scale de i
rono, & i Cor
rechi maggior
se tutto il traffi
ottimo porto, ch
che si chiama d
to di S. Lucar, or
sarsi, ò il reflux
su la fini Stra riu
ze, contrae, Ch
dibile amenita,
l'altre cose, un b
che Ferdinando
mila Alde. hor
contano però 20
l'entrate della Ch
dita il Capitolo
la. lascio poi più
di Frati, e Monast
chi. I suoi città di
uirtù. Fa porto a q
Arabi, fiamo grã
l'acque ottime, e u
sui fiumi d'Europ
questo porto la Spa

no, per due monti (de' quali uno si chiama Calpe, & è nella Spagna, l'altro Abila, & è nell'Africa) celebrati da' Poeti sotto nome di colonne piantate da Hercole, per termine de' suoi viaggi. I Latini lo chiamano anco Gaditano, per la uicinanza dell'isoleta di Calis. I Mori gli posero poi nome di Gibilterra, da un castello, ch'essi edificò sotto il monte Calpe: il qual monte è piccolo il circuito, ma di tanta altezza, che da lontano rappresenta vn'isola separata dal resto della terra. Hor, passato lo stretto, si troua l'isola di Calis, lontana dal continente intorno a 700. piedi; a cui era congiunta un'altra isoletta, che non giraua più di 200. passi, d'inesestimabile fertilità; erano amendue dette da Latini Gades. Nella maggiore che hoggi resta è una città, che a' tempi di Romani era delle più nobili, e più ricche di Spagna. Si che Strabone scriue, che di grandezza, e di splendore de' cittadini, non cedeva a niuna città dell'Imperio. Conciosia, che ni si contarono alle uolte 500. uallieri Romani, quanti non se ne trouarono altrone, che in Padoua. Hora non è di gran lunga così grande: & si può più presto annouerare tra le celebri scale de' mercadanti, che tra le magnifiche città. I Mori la rouinarono, & i Corsali non la lasciano ripigliar forze. Ma non è cosa, che le rechi maggior nocumeneo, che la uicinanza di Siniglia: la qual città tira a se tutto il traffico dell'Oceano occidentale. Tra Calis, e'l continente, v'è un ottimo porto, che si dice porto Reale; e più sopra, uerso Settentrione, un'altro, che si chiama di S. Maria. Quindi doppiando un picciol capo, si troua il porto di S. Lucar, oue le navi si fermano, o per aspettare i uenti, se uogliono ingolfarsi, o il reflusso dell'Oceano, se uogliono arriuar a Siniglia. Siede Siniglia su la sinistra riu del fiume Guadalcheuir: gira a torno sei miglia: ha piazza, contrade, Chiese, Monasterij magnificentissimi. Hà un contado d'incredibile amenità, produceuole sopra modo ai frutti, ogli, vini, grani. V'è tra l'altre cose, un bosco d'oliue, che dura trenta leghe. Io trouo, che nel tempo che Ferdinando il Magno, prese Siniglia, e contauano nel suo territorio 20. mila Aldee, hora se bene non arriuan a gran pezzò a sì alta somma, ni si contano però 200. luoghi murati. La sua ricchezza si può comprendere dall'entrata della Chiesa, perche l'Arciuescono hà più di 110. mila scudi di rendita, il Capitolo 120. la fabrica 30. mila. il Monasterio de' Certosini 25. mila. lascio poi più di due mila benefici sparsi per la Diocesi, e tanti conuenti di Frati, e Monasterij di Vergini, et Hospitali, e luoghi più, tutti comodi, e ricchi. I suoi cittadini mostrano ingegno, & inclinatione alla pietà, & alla virtù. Fà porto a questa città il fiume Guadalcheuir, che vuol dire, presso gli Arabi, fiume grande; & è ueramente, & per l'ampiezza, e per la bontà dell'acque ottime, e a tingere panni, e a render belle le persone, vno de' più illustri fiumi d'Europa. La marea mōsa anche due leghe più sù della città. Per questo porto la Spagna manda i suoi vini, ogli, frutti, d'ogni sorte, nell'America.

ricca, & in tutto Settentrione, e particolarmente il vino, che si dice, che quãdo non entrano in Siniglia 4000. arobe di uino al dì, bisogna che il Datiere fallisca. Che dirò dell'altre ricchezze, delle quali Siniglia prouede Francia, Inghilterra, Scotia, Fiandra, Alemagna, Poltonia, e l'altre tãte prouincie. Quini all'incontro si scarica l'oro, e l'argento della nuoua Spagna, e del Perù, le perle di Gubagna, e di Terarecchi, le smeralde di S. Marta, la Cucini glia del Messico, i zuccari, i corami dell'Isola Spagnuola, e l'altre infinite ricchezze di quel mōdo nuouo: e quindi si cōpartono a tutta Europa. si che questa città sola p l'entrata, e per l'uscita de' tãti tesori, de' quali essa è quasi magazzino, e scala, uale al Re Catholico un buon regno. Dall'altra parte del fiume è la terra di Triana, membro amenissimo di Siniglia, se bene in questa città il sole si fa sentire eccessiuamente, e tanto che le biade ui si maturano d'Aprile, come nell'Egitto; nondimeno ui sono anche tanti rinfrescamenti, e commodità, che l'Re Ferdinãdo diceua, che d'Estate bisognaua dimorare in Siniglia, come d'inuerno a Burgos, che è freddissima città, ma cō mirabili ripari cōtra'l freddo: Oltre Siniglia sono nell'Andalogia diuerse altre città e luogbi importanti; ma la principale è Cordoua, sino alla quale si può nauigare parte con grandi, parte con piccioli uascelli il Guadalcheuir è città di grã circuito, ma cō le habitationi, per la moltitudine de' giardini, assai rare, abbonda d'acque, onde il suo contado è non meno diletteuole, che fruttifero, e pieno di terre, e di castelli. Lorena è una terra del suo territorio, c'ha sotto di se 550. altre popolazioni, ilche io ho voluto mettere contra quelli che fanno la Spagna tãto spopolata, e deserta. Ha patito questa città l'anno del 1589. un terremoto, che conqussò, e giuò a terra bellissimi edificij. Gli habitanti uiuono con gran politezza, e ciuiltà: sono di bell'ingegno, come ne fanno fede Seneca, e Lucano nelle lettere, e Gonfaluio Fernando nell'armi. Iacn è ancor essa città notabile, e che merita, che li Re Catholici, tra i loro tanti titoli, se ne chiamino Signori. Ha nella sua Diocese Vbeda, Baessa, Anduiar, grosse terre. Ma passerei il segno s'io uolessi raccontare tutte le città, terre, e castelli di questa floridissima prouincia. ma nō uoglio lasciarne due per le loro notabili qualità: l'una è Almaden, l'altra è Marchena, Almaden è luogo dell'ordine di Alcantara nella Diocese di Cordoua. Quini è una miniera d'argento uiuo ricchissima. L'argento uiuo è un metallo liquido, ma che di grauezza supera i sodi, afferra l'oro, ouunque pud, e lo separa da ogn'altro metallo. doue non è oro corre all'argento, e lo purga dalle misture della terra, rame, piombo, cō quali ei si genera. De gli altri metalli, non si cura, anzi li guasta, rode, e fora, e se ne fugge, onde non si può tenere se non in uasi di creta, ò in pelli d'animali; Si risolue immediatamente in fumo; e di fumo ritorna nel suo essere. In queste minere d'Almaden u'è argento uiuo di due forti, l'eccedente è quello, che prorompe dalle pietre rotte, e si chia-

ma

ma uergine. a
tro di natura
pallidi, smor
ui: e tremano
ossa. onde in
stati alcun ten
quei che hann
che dal maneg
no, un pezzo a
rspi, ond egli
delle sueminer
go uicino ad A
ueniamo a Mar
logia, nel cui co
di tutta Spagna
natura si compie
quasi di sua ma
tà, che nō si pu
conciosa che se
dotto i lor patro
tro cavallo di pr
all'animo, e alla
che sono piú pres
à giuste giornate
gnuoli, che si dile
dell'attillatura, e
attillato, e gentile

Si fende da v
Saprico paese di
d'inuerno dall'Al
dalle parti Settentr
ilche è cagione, che
uersa, e su'l quale si
notire una prouinc
terra, e ui camina
delno terra famosa
co. In quello spatio
scoli, onde tra l'altr
quale passarano i b

ma uergine di minor prezzo è quello, che si troua sotto terra. ma l'uno, e l'altro di natura uelenosa. onde quei, che lo cauano diuengono in pochi giorni pallidi, smorti, di tal maniera, che paiono più presto cadaueri, che corpi uiui: e tremano della persona, e uiuono poco, entra insensibilmente sino alla ossa. onde in Almeden rompendosi alle uolte l'ossa delle gambe di corpi, stati alcun tempo sepolti, n'escè buona quantità d'argento uino. parlo di quei che hanno laborato nelle minere. Gli indoratori per ouniare al male, che dal maneggiar questo semplice, procede sogliono tenere, mentre lauorano, un pezzo d'oro in bocca, che poi cauato resta asperso d'argento uino; le rupi, ond'egli si caua, rosseggiano, per il minio, che è quasi un'escremento delle sue minere, e s'accompagnano l'un l'altro: onde Plinio mette in un luogo uicino ad Almeden uenir di Minio, ch'era all'horz in gran prezzo. Ma ueniamo a Marchena, questo è un luogo, ne' confini di Granata, e d'Andalugia, nel cui contado, e uicinanza nascono i più belli, e i migliori Gianetti di tutta Spagna. Sono i Gianetti caualli di tanta bellezza, che par che la natura si compiaccia, e s'inuaghisca di formarli, e di pulirli a parte a parte. quasi di sua mano: di tanta uelocità, che non cedono a' uenti: di tanta uiuacità, che non si può credere l'ardir loro nelle battaglie, o l'animo nelle ferite. conciosia che se ne sono uisti alcuni, che strascinando le budella, hanno condotto i lor patroni in saluo. il che è cagione che in Francia auanzino ogni altro cauallo di prezzo, e se la natura hauesse dato a i Gianetti forze uguali all'animo; alla brauura, non li mancherebbe cosa nessuna. il che io dico, perché sono più presto coraggiosi, che forti, e più atti a brieui scaramucce, che a giuste giornate, sono ueramente molto conformi alla natura de gli Spagnuoli, che si dilettano assai dell'apparèzza, e della uaghezza, e sopra tutto dell'acillatura, e gètilezza. conciosia che non si può di pingere cauallo più attillato, e gentile, o più a proposito per comparire, e far mostra di se stesso.

E S T R E M A D U R A.

Si stende da villa reale a Badajos, e da Sierra Morena al Tago, è il più Saprico paese di tutta Spagna; onde, si come in Italia i bestiami passano d'inuerno dall' Abruzzo nelle capagne di Puglia, così in Spagna passano dalle parti settentrionali in Estremadura; ma d'estate uisita caldo eccessiuo, il che è cagione, che non uisita città grandi. Il fiume Guadiana che la tra uersa, e su'l quale siedono le città di Badajos e Merida, quasi sdegnato di fa uorire una prouincia così fatta con le sue acque, uaccia a mezza strada sotto terra, e uicamina 15. leghe, fino a tanto che risorge di nuouo uicino a Medelino terra famosa per l'origine di Ferrante Cortese, debellatore del Messico. In quello spatio, nel quale il fiume camina sotto terra, uisita ottimi pascoli, onde tra l'altre marauiglie di Spagna, si suol dire, che u'è un fiume, sul quale passano i bestiami. Ha creato gran reputatione a questa prouincia a tempi

a' tempi nostri la terra di Guadacanal per una vena ricchissima d'argento: conciosia che se ne cauano ordinariamente sino a 600. scudi al dì: e si stima, che in tutto habbia fruttato intorno a tre miglioni di scudi. cosa rarissima anche nelle minere della nuoua Spagna, del Perù. molto maggior honore, e gloria le apporta Guadalupe, luogo non meno diuoto in questa prouincia, che Monferrato in Aragona, merè d'una diuotissima imagine della Santissima Vergine.

CASTIGLIA NUOVA, E VECCHIA, LEON.

Queste sono due prouincie di sito, e di costumi molto simili: se non che la nuoua ha più pianura, che la vecchia; e per esser più a mezzo giorno, è più calda. Questa abboda più di grani, quella di bestiami. Questa è rigata dal Tago, e da diuersi altri fiumi, che mettono in lui: quella dal Duero, che p le molte acque, ch'egli riceue, ingrossa di tal maniera, che ne riesce il maggior fiume di Spagna, egli è vero, che per la sua rapidità: e p la strettezza del suo letto, attorniato p lo più da balze asprissime, e da rupi scosce si, non porge di gran lunga comodità di nauigatione, o aiuto alla productione de' frutti uguale a quella, che si riceue dall' Ebro, dal Guadachenir, e dal Tago. le due Castiglie si diuidono l'una da l'altra con una schiena di montagne, che cominciando ne' confini di Nauarra, trauersa quasi tutta la Spagna sino al mare. Della nuoua è capo Toledo; della vecchia Burgos. Toledo è grossa città in vn sito erto, per lo quale non si camina mai per il piano, ma si monta, o si cala sempre. può girar quattro miglia. ma per l'inequalità del sito, c'hor s'alza, hor s'abbassa, è maggior che non pare. è cinto da monti, eccetto dalla parte della Vega. ha le strade strette, e le case folte, e più belle di dentro, che di fuori. contiene 23. città, e 17. piazze. ha il Clero sopra modo honorato, e il più ricco, che sia nella Christianità. l'Arcieuescouo ha il dominio temporale di 17. terre murate, oltra a gli aliri luoghi; e si stima, che le sue entrate s'auuicinino a 300. mila scudi, e a questa somma corrisponde non le redite del clero, e della fabrica della Chiesa. le corre sotto, e cinge la città da tre parti il Tago, la cui acqua delicatissima, cō un ingegno miracoloso si tira sù nella città, opera rara di Giacomo Cremonese. Vicino a Toledo si scuopre una pianura, che per beneficio dell'acque del Tago, che u' si conducono è di grandissima amenità: ma il contorto, oue l'acqua non arriva, patisce assai. A Tramontana di Toledo si scuopre Madrid in un paese assai buono; oue per la residenza fattani dalli Re passati, e massime dal presente, inuiriti a ciò dalla salubrità dell'aire, e dall'opportunità de i boschi, p le case, s'è fatta una popolatione delle maggiori di Spagna. V'edesi di quà dalla Guadiana città reale, e sopra'l fiume Calatrana; onde tira origine l'ordine de i Cauallieri, che ne portano il nome. è di quà dal Tago Couca, e Ocagna, famosa per li guanti, che ni si fanno, cō un habitatissimo contado, e sopra'l fiume,

fiume, Alacant, Madrid Alcalá datoui dall' Aro sua Metropoli è de strette è circo che ricerca il sito tempestiuamente mo. Quini, tra l'artificio: per che que capelle, senz mo, che si stima o chiamano le Pue dessa è signora di ne di varij benefici si dice il Descado nelle dicte, o uogli tione delle parti, l mente così fatto te so parlerebbe per de si sopra il fiume gna: & al suo S. r poi Camora, & Va che di Spagna, sop ne, vini, frutti d'og piazze larghe, e cō la più celebre è que già, e si annobili, p di Salamanca, sie de re, che non mi accade chi Numantia; con cō minor numero di ò mettesse in fuga n fiume Esla giace M to lontano Palencia ta a noi sotto le mon che ha nome da lei. l'indodatione de i Mo rono finalmente a rito cō quãto ualore s'ado si procurato scrittori;

fiume, Alacantara, onde, prende nome un'altro ordine di Cavalieri: e sopra Madrid Alcalá di Henares, terra celebre, per lo studio di Theologia fondatoui dall' Arcivescovo Ximenes. Ma passando alla vecchia Castiglia, la sua Metropoli è Burgos, città antica, & bene edificata, se non che ha le strade strette e circondata da montagne, che le fanno i giorni più corti di quel, che ricerca il sito; perche li ritardano la mattina, & le rubbano la sera in tempestiuamente i raggi del Sole; per la qual cazione l'aere ui è freddissimo. Quini, tra l'altre cose, vi è la Chiesa Metropolitana, fitta con grande artificio: perche in un medesimo tempo ui si cantano i diuini Vss: ij in cinque capelle, senza impedimento, o disturbo. Vi è un Crocifisso antichissimo, che si stima opera di Nicodemo. ui è un monastero di Monache, che si chiamano le Vuelghe, che sono cento cinquanta, tutte nobili: la loro Abbadessa è signora di ventiquattro terre, & di cinquanta uillaggi, con collatione di varij benefij, & di dodici comende. Fu edificato dal Re Sancio, che si dice il Descado. Questa città contendete con Toledo della precedenza: e nelle diete, o uogliamo dire corti di Spagna, non si potendo finire, per ostinazione delle parti, la pretensione, e la contesa, il Re Ferdinando, trouò finalmente così fatto temperamento, che egli se parlare Burgos dicendo che esso parlerebbe per Toledo. La sua diocesi contiene cento ottanta terre. Vedesi sopra il fiume Tormes, e poi Salamanca, col più celebre studio di Spagna: & al suo attentione Medina del campo, terra ricca, e di traffico: & poi Camora, & Vaiadolid. Questa è stimata la più bella terra d'Europa non che di Spagna, sopra il fiume Pisuergo, con un territorio fertile di grani, carne, vini, frutti d'ogni sorte. la terra è grande, e ben fabricata con strade, e piazze larghe, e con palagi, & habitazioni magnifici. Vi sono molte arti; la più celebre è quella de gli Orfici, che si chiama dell'argenteria. Crebbe già, e si annobì, per residenza delli Re, come hora Madrid. A Levante di Salamanca, siede Auila, Segouia, Seguenza, e diuerse altre città, e terre, che non mi accade ricercare. Ma non lascierò Soria, chiamata da gli antichi Numantia; conciosia che non fu città al mondo, che per più tempo, e con minor numero di gente trauagliasse, e rompesse gli esserciti de i Romani, o mettesse in fuga maggior moltitudine di quelli. Tra il fiume Pisuergo, e il fiume Es: a giace Medina di rio secco, piazza molto mercantile, e non molto lontano Palentia. Ma uscendo fuor de i confini di Castiglia, e s'appresenta a noi sotto le montagne di Asturias, la città di Leone, capo d'un regno, che ha nome da lei. Quini fecero la prima residenza i Re di Spagna, dopo l'indatione di Morise con perpetue guerre quasi di 800. anni, gli sforzarono finalmente a ritornarsi nell'Africa, nella quale impresa non si può dire con quato ualore s'adoperassino li Re, e i nobili di Spagna. Così si hauesino esprocurato scrittori, con le cui pene fossino state illustrate le loro prodezze.

GALLITIA. ASTVRIA.

Gallitia è compresa tra il fiume Auia, e l'Oceano. L'asprezza de i siti, & la penuria dell'acque fa che l'habitationi vi siano assai rare: le maggiori, & più celebri sono al mare; onde, quei popoli cauano in gran parte il vitto pescando, & trafficando. Plinio scriue, che la Gallitia, & la Lusitania, & l'Asturia, & deuano 20. mila libre d'oro all'anno, al popolo Romano, che sono più di due milioni di scudi. Hoggi, forse, perche non ui ci si attende, non si fa che ui siano minere d'importanza: la sua maggior ricchezza è il uino della città di Orens molto lodato, e le caccie, e i pesci. le reca singolar riputationi Còpostella, doue si riuersisce religiosamente il corpo di S. Giacomo Apostolo, protettore della Spagna; come s'è uisto in piu occasioni, e battaglie, uinte da gli Spagnuoli, col suo fauore. Alfonso IX. hauendo miracolosamente superato in un terribilissimo fatto d'arme Miramolino, in situ di l'ordine de i Cavalieri di S. Giacomo, che è il più honorato, e l' più nobile di Spagna. Questa prouincia ha vn ottimo porto alla Corugna, oue Carlo V. ordinò, che il traffico delle spezieri (che non riuscì poi) si uoltasse. Qui l'anno 1588. fu ributtata gagliardamente l'armata Inglese. Ne si deuono lasciar da banda Baiona, Ponte Vedra, Ribadeo, luogi marittimi. A Ponente di Gallitia si uede il promontorio Celtico, e l'Artabro: hoggi Finis terræ, e Turiban.

Asturia è delle medesime qualità, che Gallitia, ma piu aspra, e manco habitata. Si stende dal fiume Ribadeo a sant' Ander. la sua Metropoli è Ouedo, oue si saluarono nell'inondatione de gli Arabi quei pochi Gothi, che ui auanzarono, cò molte reliquie di santi. Quindi hanno origine gl' I dalghi di Spagna. Vi è la città di Santigliana. Questa prouincia s'auanza grandemente uerso Settentrione col' promontorio schythico, hoggi capo di Firo.

BISCAGLIA, CHIPVSCA, ALAVA.

Sono Prouincia dell'istessa qualità, ricche di ferro, di legnami, e di popolo, e molto, e valoroso. Sono esenti d'ogni grauezza, e mātengono da loro s'acbigia con tanta libertà, che se il Re, che si chiama solamente signore di Biscaglia, vi si vuol trasferire, bisogna, che ui uada col piede scalzo. Nò ui nasce uino, se non pochissimo: & in alcuni luoghi, massime a sant' Adriano, in uece di uigne, piantano pomari; de li cui frutti fanno una beuanda, che essi chiamano cedra, di difficile digestione, ma buona a chi ui è auezzo. Abbonda di bosci, onde, si caua materia per infiniti nauilij: & i naturali riescono eccellentemente nelle cose marittime, e per soldati, e per marinari, I luoghi principali di Biscaglia sono s. Ander cò un porto capace d'ogni armata, in un seno dell'Octano, che è quasi tutto porto: ma s'assicura anche piu con un molo; e per tutto si pesca pesce infinito. Laredo anche è terra buona, e ha porto capace: e non meno Portogate. la Metropoli è Bilbao,

in un

in un sito oppo
vetouaglie, s
me di lane, ch
veggono qua
ghi non comp
uia, Oria, San
la bocca d'un f
cia: & il Pass
Tolofetta sopr
che ottime spa
quello di Alav
miglia, oue è la

Glace tra l
to bandit
rato con Lodou
do l'occupò in un
gno, e Calaurra
gue Stella, che n
nia: vno è di R
sconte di Boarni
lugio, oue è Parl
glia di salita; m
sempre verdeggi

HOra, che n
di Aragon
diamo una vista a
mo posto di sopra
ottocento cinquan
figura longa, e stre
go trecento vent
il none del tutto, l
dir parte Occident
ue tirare imaginari
l'Oceano Occident
Ostro; Portogallo
grandemente i stu
mare, sono grandiss
be. I frutti della t

in un sito opportunissimo, piano, discosto dal mare due miglia, copioso di vettouaglie, massime di pane eccellente, e di carne. è di gran traffico, massime di lane, che si caricano quì per li paesi Settentrionali. Entro terra non si veggono quasi habitazioni se nō sparse quà, e là: perche l'asprezza de' luoghi non comporta popolazione pur mediocre. I luoghi di Gbipusca sono Deuia, Oria, San Sebastiano, che è la sua Metropoli, con un porto bonissimo alla bocca d'un fiume. Fonterabia, piazza fortissima nella frontiera di Francia: & il Passaggio buon porto tra le due sudette terre, e ne' mediterranei, Tolosetta sopra un fiume ricchissimo di Salmoni, e di Trutte. Vi si fanno anche ottime spade, come in Baiona, & in Bilbao. Questo paese confina con quello di Alana, assai bello, e copioso di grani, e d'orzo, largo 18. lungo 28. miglia, oue è la città di Vittoria.

N A V A R R A.

Gl'uce tra l'Hebro, e i Pirene'. Hauena già proprio Re: ma essendo stato bñdito il Re Giouanni da Giulio Secondo, perche si era confederato con Lodouico XII. Re di Francia scomunicato da lui il Re Ferdinando l'occupò in un subito; e già i suoi antecessori haueno occupato Lugrogno, e Calorra con alcune altre terre. la sua Metropoli è Pampelona: segna Stella, che n'è lontana 20. miglia, e Tudela. Ha due passiuersos Bearnia: vno è di Ronciuale, e l'altro di Espinal. Quella parte, che resta al Visconte di Bearnia; si può stimare quasi un sesto del regno. Qui è san Pelagio, oue è Parlamento: e san Giouanni sul giogo d'un monte alto 12. miglia di salita; ma pieno per tutto di ruscelli, e di fonti, con un piano in cima, sempre verdeggiante.

P O R T O G A L L O.

HOr, che noi habbiamo scorso tutto ciò, che appartiene alla corona di Aragona, e di Castiglia, c'gli è necessario, che ritornando indietro, diamo una vsta a Portogallo. Gira tutto questo Regno (i cui confini habbiamo posto di sopra) ottocento settantanoue miglia, o come alcuni vogliono ottocento cinquanta, & ne hà di costa maritima quattrocento settanta. è di figura longa, e stretta, e situato per lo più su l'Oceano: perche egli è lungo trecento venti, largo sessanta miglia. è diuiso in due regni, l'uno ritiene il nome del tutto, l'altro si domanda Algarbe, parola Arabica, che vuol dir parte Occidentale. si diuidono l'vno dall'altro con vna linea, che si deuue tirare imaginariamente da Alcotin a Olexera: Castelli posti, quello su l'Oceano Occidentale, questo sul fiume Guadiana. l'Algarbe resta verso Ostro; Portogallo verso Tramontana. l'aere vi è salubre, e lo rinfrescano grandemente i flussi dell'acque, che in tutta quella costa, piena di seni di mare, sono grandissimi. Il sito è per lo più montuoso, massime nell'Algarbe. I frutti della terra vi nascono nella maggior perfezione, che si sap-
pia

pia nell'Europa. Abbonda di vino, d'oglio, e di mele; ma patisce penuria di formenti, che ui si conducono dalla Francia, e da gli altri paesi Settentrionali. Non li mancano minere d'oro, argento, alumè, nè marmi bianchi, nè diaspri, parte bianchi, con vene rosse: parte d'ogni colore. Fà seta eccellente, massime nel contado di Braganza; fa sale per se, e per altri paesi. Hà grandissime pescarie, massime di Tonni, e più che altrone nella costa dell'Algarbe. Azzeuia è un pesce simile a la linguattola, che non si troua in altra parte dell'Oceano. Passano per questo Regno molti fiumi reali, la Guadiana, il Tago, il Mondego, il Duero, il Migno, che per lo più menano oro. il Guadiana camina per Portogallo sette leghe, il Tago di sotto, il Duero vintiotto, e'l diuide da Castiglia. l'Algarbe contiene quattro città sotto vn Vescouo, Tauila, Lagos, Silues, Faro: delle quali Tauila, e Lagos hanno porti assai buoni. oltre i quali (passato il Capo di San Vincenzo detto da gli Antichi Sacrum promontorium: vi è anche quello di Villa nuoua, senza alcuni altri più piccioli, & diuerse piaggie piaceuoli. Portogallo contiene tre Arcivescouati: Braga, Lisbona, Euora, che hanno sotto di se, oltre l'Algarbe, noue Vescouati. Hà tre porti eccellenti, il primo è quello di Setubal, vinti miglia lungi da Lisbona verso Mezo giorno in vn seno lungo trenta, largo tre miglia. l'altro è quel della città di Porto, che fa il Duero: ma il maggiore, e più famoso è quello di Lisbona, che fa il Tago, per lo quale si entra quindici, e vinti miglia entro terra con vascelli grossissimi. è Lisbona a giudicio vniuersale la più popola città della Christianità, se tu non eccettui Parigi. contiene cinque Colline, tra le quali si stende la pianura sino al fiume. può far venti mila case diuise in venticinque parrocchie. nel più alto colle hà un Castello antichissimo, che non hà altra fortezza, che il sito. non si guarda, e serue di prigione delle persone nobili. alto sboccar del Tago dalla medesima banda della città hà la fortezza di San Giuliano, opera moderna, fatta con disegno di guardare l'entrata del fiume. Questa città ual quasi tutto il resto del Regno; perche fa popolo infinito, e ui capita tutta la mercantia, e tutto il traffico dell'Indie, dell'Etioopia, del Brasil, della Madera, e dell'altre isole, e di tutto Settentrione. Quiui si proueggono le flotte; quì si forniscono l'armate: quì si prouede finalmente tutto il Regno di ogni suo bisogno. alla foce del Tago vi è Cascais, oue le navi aspettano la Marea, per montar a Lisbona; ò i venti per far vela. l'altre città sono Coimbra con unosludio fondatoui dal Re Don Giovanni terzo (e re n'è vn'altro in Euora fondatoui dal Cardinale Arrigo, che fu poi Re) Lamego, Viseo, Porto, Alfranda, Portalegre, Guarda, Leira, Eiuas. Braganza, se bene non ha Cattedrale, si gode però privilegio di Città, e sotto vn Ducato tanto potenze, e ricco, che par cosa mostruosa, che in un Regno così picciolo, vi sia, oltre il

Re,

Re, un Preterzo della
 vn Marchese
 si contano in
 che sono pe
 regno, che gi
 con poca gent
 la parte che
 pouero, & p
 Questo regno
 mancamento h
 bracciate da i
 lacca, di Malu
 tornare, e'l con
 ne di Portoghe
 tria loro resta q
 sto, che il Re Do
 persone (come h
 da Alfonso Qu
 scoprimiento del
 mandò al Impre
 e settecento cau
 Questa potenz
 igationi, è impr
 po d'Agüero, e al
 1578. uolendo ar
 pena puote metter
 alla Spagna, la qu
 mani, si uà estenua
 terre restano piene
 gliua di soldati ne
 di cento, dieci, e
 vecchi: la Prouin
 uoli, che ne fare
 un banco, che sb
 Portoghesi, & i Ca
 quella onde procede
 i Romani ueggono,
 d'importanza, che l
 lamente in propaga
 Re

Re, un Prencipe così grande, e di tanto potere. perche si stima, che un terzo della gente siano suoi vassalli. Oltre a lui vi sono due altri Duchi, vn Marchese, 18. Conti, un Visconte, e vn Barone. Di più delle città si contano in Portogallo tra castella, e terre murate, più di 470. Luoghi, che sono posti per lo più trail Tago, e il Minio. Perche parte del regno, che giace tra il Tago, e il fiume Guadiana, ha le habitationi rare, e con poca gente: & il paese è in gran parte montuoso, e per lo più sterile. la parte che è tra'l Duero, e'l Minio contiene popolo innumerabile, ma pouero, & più simile a Galleggi, coi quali confina, che a' Portoghesi. Questo regno fu già molto più popolato, che al presente. la ragione del mancamento sono state le molte e grandi, & lontanissime imprese, abbracciate da i Portoghesi, del Brasil, dell'Ethiopia, dell'Indie, di Malacca, di Malucco, & di tante altre isole, nelle quali tra l'andare, e'l ritornare, e'l combattere, e'l negoziare, si si perde ogni anno tanta moltitudine di Portoghesi, e si fermano poi tanti altri nei suoi deserti luoghi, che la patria loro resta quasi e sangue, e senza neruo. Il che si può conoicere da questo, che il Re Don Giouanni passò all'impresa d'Africa con più di 40. mila persone (come ho detto) la qual impresa fu seguita con grandissime forze da Alfonso Quinto, che fu perciò cognominato Africano. Ma dopo lo scoprimento dell'Indie, il Re Emanuele con un grande sforzo, ch'egli fece, mandò all'impresa di Azamor un' esercito di uenti mila fanti, e due mila, e settecento cavalli.

Questa potenza si è a poco a poco andata diminueno per le sudette nauigationi, e imprese, di tal maniera che il Re D. Giouanni Terzo, perdè capo d' Aguerio, e abbandonò Safin, Azamor, Arzilla; e il Re Sebastiano del 1578. uolendo andare in persona all'acquisto dell'imperio di Marocco, à pena puote mettere insieme dodeci mila Portoghesi. Il medesimo auuiene alla Spagna, la quale, per le tante, e tãto lontane imprese, che ella ha per le mani, si uà estenuando, & indebolendo in tal modo di gente, che le città, e terre restano piene solamente di donne. Perche uscendo ogni anno molte migliaia di soldati nel fiore, e nel uigore dell'età, & non ne ritornando a casa di cento, dieci, & ritornandoui quei pochi, per lo più stroppiati, & vecchi: la Prouintia rimane priua, non solamente di essi; ma de' figliuoli, che ne sarebbero nati. In tal maniera, ch'ella è quasi simile a un banco, che sborsa denari assai, senza ricercar cosa alcuna. Hanno i Portoghesi, & i Castigliani seguito una ragione di stato affatto contraria a quella onde procede la grandezza, & la potenza Romana. Conciosia che i Romani ueggono, che nessuna cosa è più necessaria all'imprese grandi, e d'importanza, che la moltitudine della gente, mettenaao ogni studio non solamente in propagare se stessi, & moltiplicare il numero loro co' matrimo-

nij, con le colonie, & con altri aiuti tali; ma riscueranno nella loro città sino a i nemici, si che in un giorno istesso i medesimi popoli si uedeuano con le arme in mano contra i Romani, & partecipi della loro città. communicauano la città dinanzi alle città, anzi alle prouin'ie intiere. abbracciarono finalmente con queste, e con simili maniere quasi tutto l'imperio loro. & il numero de i Romani diuenne tanto grande, che si opponcua non solamente col' ualore, ma con la moltitudine ancora a tutto il resto del mondo. per le qual cagione, Roma non puotè rouinare, se non con le forze proprie. Ma i Portoghesi, & i Castigliani nell'impresе loro, nelle quali, per l'immèsità de' paesi, & per la lontananza de gli acquisti, si ricercarebbe grandissimo numero di gente, non si vagliono d'altro che della loro natione, che non è però delle più numerose d'Europa; e vā continuamente scemando. & pur i Castigliani hanno, e Milanesi, e Napolitani, e Siciliani, e Sardi, popoli fedelissimi alla corona, e che si possono stimare; per il lungo tempo, che sono stati sotto l'Imperio de gli Spagnuoli, & per l'obbedienza, fedeltà, quiete, che hā no sempre mostrato, sudditi naturali, non de acquisto: e' l'fidarsene nell'impresе sudcite, è cosa tanto sicura, quanto i paesi sono lontani.

I Portoghesi ueramente non si sono potuti ualere di sudditi di acquisto, perche non ne hanno hauuto, ma poteuano bene preualersi di gente stipendiata, pur che fosse Catolica, e di paese non sospetto, per confini, o per pretensione, o per altra cagione così fatta.

Questa penuria di gente ha cagionato, che gli uni, & gli altri habbino lasciato molte impresе d'importanza; e che procedano lentamente in quelle, che hanno nelle mani, & in particolare quindi procede, che quel a pena difendono l'isole, e le marine del Mondo Nuouo; & questi quelle del Brasil, e di Capo verde, e l'altre; e che gli uni, & gli altri a pena resistono, non dirò a i Corsali Inglesi, ma a' Negri, che si ribellano tutto il dì nell'isola Spagnuola, nell'isola di San Tomaso, & in altri luoghi. I Portoghesi poi hāno frescamente perduto l'isola di Ternate, per la poca gente, che ui haueuano.

F R A N C I A.

Segue, passati i Pirenei, la Francia, che si diuide in tre parti, Aquitania, Celtica, Belgica: l'Aquitania giace tra i Pirenei, e la Garonna: la Celtica tra la Garonna, e la Senna: la Belgica tra la Senna, e la Scalda. l'Aquitania fu anche detta Gallia Lugdunese, dalla sua città maestra. A queste tre parti della Gallia descritte da gli antichi, se n'aggiungono due altre, la Narbonese, e gli Allobrogi. La Narbonese si chiama quella parte, che è posta sopra il nostro mare; & è così detta dalla sua Metropoli; & si diuide dall'Italia col fiume Varo, e con l'Alpi: gli Allobrogi erano nel paese, che si chiama hoggi Sauoia, e Delfinato. La Francia dunque parlando vniuersalmente si deue stimare delle più copiose, & più felici.

felici prouincie de' terreni. La Linguardocosa, sia calda, oltre il resto della si gode donitate; perche i vino eccellente no Bertagna, caldo, l'ue no Pugno ne produttivo, ma se ne mantre bande. Si stimonti 15. millia: uno e mezzo o 30. mila popoli la feudi. I aere ualtri crederebbe cui l'aldine tempini si che auuimarinno, che si le cambiato in Priore, che la Francegratioso, & mirNarbonese dall' Monte di S. Clauone Cemenno, & da è parte d'Europa, no le uene maggio no, & rigano da o chezze, e fructi di le cose d'una parte nariamete per luog e commodità della dell'Acque. Anzi e tranquillità, che d' volghino il lor via me la Garonna, la S co, come la Senna, e sono nel mar nostro felici.

felici provincie d'Europa, si per salubrità dell'aere, come per la fertilità de' terreni. La Gallia Narbonese (che contiene hoggi la parte marittima di Linguadoca, e tutta Prouenza) per esser esposta a mezo giorno, è perciò assai calda, oltre gli altri frutti, produce anche oglio, e ficchi in abbondanza. Il resto della Francia, non li mancando altro, che olive, e fichi, e simili frutti, si gode donnia incredibile di biaue, e di bestiami. Del uino non accade parlare, perche i colli, e i siti sono così proprij alle viti, che per tutto quasi nasce uino eccellente, fuor che nelle provincie poste su l'Oceano Britannico, che sono Bertagna, Normandia, & parte di Picardia: oue per mancamento di caldo, l'ue non si conducono a perfettione, & a maturazza: ma il resto del Regno ne produce tanta quantità, che non solo se ne proueggono queste parti, ma se ne manda anche copia, & in Fiandra, & in Inghilterra, & in altre bande. Si stima, che tutto quello, che si caua de i terreni della Francia, monta 15. milioni di scudi, un'anno per l'altro: de quali sei ne tira la Chiesa: uno e mezo è del dominio del Re, il resto de gli altri, che hanno entrate. È di 30. mila popolazioni, 14 Arcivescouati, più di cento Vescouati, 35. mila feudi. l'aere uè salubre, e per lo più temperato, et men freddo di quello, che altri crederebbe: perche i monti carichi di neue sono lontani: & il mare, la cui salfedine tempera, et riscalda l'aere, preuale alla freddezza de' uèti. Al pini si che auuèe spesse volte, che in mezo del rigor dell'inuerno, un uento marino, che si leui, addolcisce in tal maniera ogni cosa, che l'inuerno par cambiato in Primavera. Et perche ho parlato de i monti, non lascierò di dire, che la Francia è uniuersalmente piana, non le mancando però colline gratiose, & mirabile amenità. Vi sono due montagne, che diuidono la Narbonese dall'altre parte. l'una si chiama da i Latini Iura, e da moderni Monte di S. Claudio; l'altra è chiamata da Cesare Gebenna, & da Strabone Cemenò, & da moderni Montagne di Aluerina. Quanto all'acque non è parte d'Europa, che ne sia meglio dotata: perche si come il corpo humano, & rigano da ogni parte il paese: e portano con tanta commodità le ricchezze, e frutti di quelle provincie da un luogo all'altro, che si può dire, che le cose d'una parte siano comuni a tutto il Regno: E perche passano ordinariamete per luoghi piani, & campestri, quindi ne risulta l'ageuolezza, e commodità della navigazione, e la rarità dell'inonuationi, e de' danni dell'Acque. Anzi alcuni fiumi fanno il lor corso con tanta piaceuolezza, e tranquillità, che difficilmente si può discernere con gli occhi in qual parte volghino il lor viaggio. Vna parte d'essi mette nell'Oceano occidentale, come la Garonna, la Sciaranta, & il Ligeri: Vn'altra nell'Oceano Britannico, come la Senna, e la Sonna, co' loro compagni. Il Rodano, e l'Auda mettono nel mar nostro. Il più grosso è il Ligeri, il più rapido il Rodano, il più

ricco la Senna, il più piaceuole la Sonna. La Bertagna sola è pouera di fiumi: ma il mare uì s'ingolfa, & interna in tante maniere di qua e di là, che poco bisogno ha di fiumi, per la nauigatione: & il paese è tanto fresco, che nissuna prouincia di Francia, abbonda più di pascoli. Sono di più talmente disposti i fiumi, che con grandissima facilità le robbe si possono condurre da un mare all'altro per la picciola distanza che u'è dalla Sonna alla Mosa, & dalla medesima Sonna alla Marna, & alla Senna, e dal Rodano al Ligeri. Giulio Vetre per facilitare il commercio del mar nostro con l'Oceano, tentò di congiungere la Sonna, con la Mosella, impresa heroica, che fu impedita dall'inuidia di Elio Gracile. Non si veggono nella Francia laghi d'importanza: ma vi sono tanti stagni, commodi, e pescosi, che non si troua quasi Signore di qualità, che vicino al suo castello, non habbia il suo stagno: & se ne veggono di quelli, che girano dieci, e più miglia, pieni di ottimi pesci. Quanto ai costumi de gli habitanti, quei che confinano con la Spagna, & con l'Italia, partecipano anche de' loro costumi, & qualità; hanno più fermezza d'animo, & di giudicio; ma gli altri più & manco sono vniuersalmente pronti d'ingegno, curiosi, crudeli, inquieti, desiderosi di nouità, facondi più che eloquenti, litigiosi, intressati, nemici di quiete, & di pace. se non hanno nemici con chi guerreggiare fuori di casa, li trouano in casa, dediti a i piaceri, & al senso: ne i primi moti uehementi, ne i progressi lenti, diuoti & religiosi. il che testifica la magnificenza delle Chiese, e la ricchezza del Clero. La nobiltà è liberale, magnanima, guerriera: la plebe tenace, codarda, imbecille, eccetto i popoli delle frontiere di Spagna, & di Fiandra. Le forze del Regno consistevano in quattro mila huomini d'arme, & sei mila arcieri pagati continuamente, & nella copia del denaro, con la quale li Re passati erano vsi a condurre fanteria forestiera, massime Suizzeri. Hora l'heresie di Caluino hanno talmente disordinato tutto'l Regno, e disunito gl'animi, e le forze, ch'egli è più degno di compassione, che d'inuidia. Con la religione è mancata ne i popoli l'obediienza verso i Principi: & le fattioni, le partialità, e gli humori non furono mai così torbidi. In tanto per le perpetue guerre i contadini, non si vedendo padroni di cosa alcuna, non arano, ne seminano i campi; i mercanti non osano trafficare: il Clero cade in estrema miseria: la nobiltà si consuma sotto'l peso dell'armi, così il paese si deserta, & si rouina. & i Francesi raccolgono il frutto della sementza sparsaui da Caluino, & da suoi seguaci: e le guerre civili loro, sono frutto delle leghe fatte co' Turchi, & con gl'Heretici,

AQUITANIA.

Passati dunque i Pirinei, s'entra nell'Aquitania, che contiene hoggi due ricche prouincie, Ghienna (sotto il qual nome passa Guaiocogna) e Languedocca; e l'una e l'altra si diuide in diuerse Contee, & Principati.

Ma

Ma prima di p
diuisi in piu m
genere. Pascon
na, pece, soueri
mi per tutto: a
nere del ferro so
tea di Foix.

A I piedi de
Bearnia
uisa in alta, &
ron, città ragion
tà, & Pau, terr
Coderech; Nau
Salto, e di Aspa
no, per la cōmodi
gran numero. I
di libertà, pronti
tro terre loro in q
Chi ha uisto Orch
uisto un'altro, ch

Bigorre de paese
ribili, & piu man
sa in 4. membri, d
cinta: il che signi
più notabili sono
piu parte de le terr
rileuati, & per le
bigesi, e Catolici,
per la rabbia, e fu
d'acque calde, che
due ualloni, l'uno
quitania, di uini, g
te d'huomini detti
e di bottari, poueri,
tri, non habitano ne
Giudei tra noi. E si
- Comingia è gran
na, ha per capo le

R

Ma prima di passare innanzi conuien dire, che i Pirenei, monti altissimi, diuisi in piu membri, contengono ualoni spatiosi, pieni di vittonaglie, e di gente. Pascono fiere d'ogni qualita: e ne i loro boschi si fa ragia, tremantina, pece, soueri. Veggonsi scaturire dalle loro radici fonti, ruscelli, laghi. fiumi per tutto: acque solforee, e che sentono dell'alume in piu luoghi. Le miniere del ferro sono qui perfette, e le tempore non meno, massime nella Contea di Foix.

BEARNIA. BIGORRE.

Comingia. Foix.

A I piedi de i Pirenei si trouano, Ponente, Leuante, il principato di Bearnia, & le Contee di Bigorria, & di Comincie. La Bearnia è diuisa in alta, & bassa: L'alta è tutta ne' monti, & ha per Metropoli Oleron, città ragioneuole. La bassa giace, per lo più, in ualli. Qui è Lescar città, & Pau, terra con Parlamento, e di piu Nay, Orthes, Morlas, Pontac, Coderech, Nauarrin. Questo Principato contiene le populatissime ualli di Salto, e di Aspa. Le ricchezze sue consistono in migli, & capre, che ui sono, per la comodità d'intenerle per quei dirupi, senza danno de i beni, in gran numero. I Bearnesi sono di natura allegra, di persona disposta, amici di libertà, pronti all'arme: e che si stimano piu del douere. Celebrano quanto terre loro in questo modo. Chi ha uisto Oleron, ha uisto tutto il mondo. Chi ha uisto Orthes, dice per certo ch'è bello. & chi ha uisto Pau, non n'ha uisto un'altro. chi Lescar, non ha uisto suo pari:

Bigorre è paese simile al sudetto; ma gli abitanti sono anche più terribili, & piu manschi. La sua metropoli è Tarba, su'l fiume Aduro, diuisa in 4. membri, diuisi ciascuno tra se col suo ruscello, & ponte, e portone, e cinta: il che significa lei essere stata fabricata in piu uolte. Gli altri luoghi più notabili sono Lorda, piazza d'incredibile fortezza (cosa commune a la piu parte de le terre di Bigorre, & de' paesi uicini, per l'asprezza de i siti rileuati, & per le guerre, state lungo tempo tra Inglesi, e Francesi, tra Albigesi, e Carolici, tra i Conti di Tolosa, e gli altri Principi: & finalmente per la rabbia, e furore de gli Vgonotti) e Bagneres, cosi detta da i bagni d'acque calde, che ui sono. Tra l'altre parti di questa Contea, ni si ueggono due ualloni, l'uno lungo l'Auba, l'altro lungo l'Aduro, de' più fertili d'Aquitania, di uini, gran, frutti, fieni. Per tutto questo paese, si troua una forte d'huomini detti Capotti, che non fanno altro mestiere che di legnainoli, e di bottari, poueri, e miseri. Questi perche sono schiuati, e fuggiti da gli altri, non habitano ne le città; ma ne' borghi, & a parte, come i Cingani, e i Giudei tra noi. E si stima, che siano reliquie de gli Albigesi.

Comingia è gran Contea, diuisa in alta, e bassa. l'alta, ch'è tutta montagnosa, ha per capale città di S. Bertrand, e di Coscrans, delle quali la prima

Relat. Par. 1.

B 3 siede

Relazioni Vniuersali ;

siede in un giogo cinto di valli seconde, e di montagne pascolose: onde, il po-
polo attende, per lo piu, alle pecore . Ha una Chiesa bella, e ricca ; gli altri
luoghi notabili sono S. Beato, S. Fregeo (posto in un masso eminentissimo ve-
stino di uigne) Cazieres, Monregeo, Salier. Il basso ha la città moderna di
Lombres piccola, ma in ottimo sito, per la copia de' grani, e di vini. E' an-
che in questa parte Samatan, terra fortissima, diuisa in castello, borgo, mer-
cato, & Muret, delle cui campagne non si può uedere cosa piu fertile, e
piu ricca.

I Comingsi sono di natura semplici, faticosi, di poche parole, e di facile
contentatura. Confina con loro l'isola in Giordano, sul fiume Sanio, e le Con-
tee di Gaura, oue è Gimont: e di Eltrac, oue è Marmanda. Si neggono in que-
ste contrade anche Cazieres buona terra, e Reiuç città.

Segue Foix, Contea nobile: oue è Pamier (quì risiede il Vescono) e Foix,
quì è la giustitia, e'l gouerno il paese è aspro, e sassoso, benchè si addomesti-
chi alquanto a Sauerdon, e a Maseres. Il popolo è similmente materiale, e
duro.

BAIONA. BORDEO.

MA egli è tempo, che noi ritorniamo al mare, oue si uede prima Ba-
iona sul l'ultimo promontorio de i Pirenei, tra due fiumi, piazza im-
portante, capo di quella parte di Biscagl' 2, che è sotto Francia. Da quì sino
a Bordeo il paese non è molto habitato lungo il mare, per la sterilità, & per
il mancamento di porti, ò di spiagge; ma vedesi a man destra la città di
Dax di forma quadra, forte di mura, fianchi, fossa, con fonti di acqua cal-
da dentro, e uno di acqua salsa fuori, e mineve di ferro, e di bitume. segue
Bazas buona città, onde s'arriua al capo di S. Maria; oue il paese per la
sua bassezza, è molto soggetto alle inondationi: ò per ciò pieno di paludi,
& di lagune. Quindi, passando Laspare, s'arriua a Bordeo, capo di Gua-
scogna. Questa è una delle ben situate città d'Europa, non che di Francia.
E posta su la riuua della Garonna, le cui onda bagnano in più parti i suoi
muri; & quando il mare trauaglia ne i plenilunij, vi entra anche dentro
la marea.

Questo fiume grande, & largo, cresce, e cala col mare: & diffondendosi
innanzi alla Città in forma d'una meza Luna, fa uno de i belli, e de i sicu-
ri porti della Francia, capace d'ogni nauilio. E' fortissima di mura, bastio-
ni, terrapieni, fosse, & di castelli, & non meno di siti, perche da Mezodi;
& da Leuante ha le Langbe, paese deserto: a Occidente le lagune, & le
terre che si dicono Medoc, tutte paludose; il che cagiona, che l'aria vi sia
humida, & grossa, e morbosa, non che in salubre. Si neggono quì diuerse an-
tichità, massime ne i palaggi, che si ebiamno l'uno Tutela, & l'altro Ga-
lien, che si stima fosse Anfiteatro. Quini risiede Parlamento, al quale ri-

corre

corre tutta G
abbiamo non
sterile. Le ric
dustriosi) con
d'Albret. Ma
grani, e di siti
de i quali abbe
chezze d'Aqu
Marisornan
mincia la Cont
Magnaoc sino a
che si vò annici
deserto quasi in
glia: & hà den
sopra una rocca
no hà più di cen
re. Et se bene a
tà, è però assai p
Cathedrale de le

MA noi sia
più antich
ne di popolo, ricca
dileggi; che se n
Scurolo pieno di r
di S. Domenico, &
noi più belli multi
incredibil cura, e s
loro priuilegi, che s
& di Republica.
ueruà nel punire.
abbiamo passato
docca, per non vi ha
me gli Albigei, Ve
des, Man da, Casres
diuisa da esso fiume
già città molto mag
mani fondassino in
tezza, che la grande
terra famosa per la s

corre tutta Ghièna. Vi è anco l'università. Ma le Laude, ò Langhe, che noi habbiamo nominato, è un paese habitato sparsamente, quà, e là, arido, & sterile. Le ricchezze de gli habitanti (che sono tutti quasi piccoli, ma industriosi) consistono in soueri, pesci, bestiami. E qui è il celebre Ducato d'Albret. Ma verso Settentrione, Bordeo, hà le campagne fertillissime di grani, e di siti eccellenti per uini, che si trasportaua in più paesi, co' guadi, de i quali abbonda sopra modo Tolosa. & il paese vicino, e con l'altre ricchezze d'Aquitania.

Maritornando in quà, vedesi Nerac, & poi Condon, e Lestore, oue comincia la Contea d'Armignac, e si stende da Lestore sino a Nogaret: e da Magnoac sino a Bigorre. Questo paese perde della sua fecondità secondo che si va auuicinando alla Langhe di Bordeo: si che diniente finalmente un deserto quasi inutile. Lestore siede sopra un giogo con tre cinte di muraglia: & hà dentro una fontana copiosa, con più di ottanta pozzi. Vedesi sopra una rocca uiua, bagnata da l'Hers, la città di Aus, il cui Arciuoscuo hà più di cento mila franchi d'entrata, & ha sotto presso a ottocento cure. Et se bene a questa ricchezza non corrisponde la grandezza della città, è però assai piena, massime quella parte, che siede su la rocca: & hà una Cathedral de le più ricche, & più belle di Francia.

T O L O S A.

MA noi siamo giunti al capo di Linguadocca. Questa città è delle più antiche di Francia; e dopo Parigi eccede le altre in moltitudine di popolo, ricchezze, e riputazione. hà Parlamento, e studio floridissimo di leggi; chiese magnifiche, tra le quali S. Saturnino hà un'antichissimo Scurolo pieno di reliquie santo. sono anche fabbriche singolari, il conuento di S. Domenico, & il cimiterio della Daurada. il Basado, è un luogo, oue sono i più belli mulini del Regno. Gli habitanti sono d'ingegno sodo, e che con incredibile cura, e sollicitudine, e diuò anche animo, & ardire, mantengono i loro priuilegi, che sono tanti, che si godono quasi una certa specie di libertà, & di Republica. Hanno una certa natural granità nel procedere, & seruerità nel punire. Hora, se bene noi siamo qui fuor d'Aquitania, perche habbiamo passato la Garonna, sarà però bene, che diamo fine alla Linguadocca, per non uì hauere a ritornare. Vedesi adunque Albi, onde presero nome gli Albigesi, Vesouato di 60. mila, e più franchi; Cagiac, Paur, Rodet, Manda, Cahres, Castelnau, Mirapuis; e su'l fiume Auda, Carcazona, diuisa da esso fiume in alta, & bassa; e più a basso Narbona. Questa fu già città molto maggiore, che non è adesso, e fu la prima Colonia, che i Romani fondarono in Europa, fuora d'Italia. Hora è più notabile in lei la fortezza, che la grandezza. Segue Agda, Beziers, buona città, Mompelier, terra famosa per la sua grandezza, per l'amenità del paese, per la gentilezza

dell'aria, e per lo studio della Medicina. Acque morte piazza importantej Nimes, che fu già molto maggiore, come dimostrano i restigij delle mura-
glie. Qui si veggiono reliquie d'antichità, anfiteatro, ponte, pavimenti a
musaiico, volte sotterranee, sepolcri, iscrizioni, statue, e medaglie. Segue
su'l fiume Gardon, Belcaro, Vzez, Ales; e su'l Rodano il ponte di S. Spi-
rito, terra d'importanza, a cui dà nome un ponte di 18. archi, opera singola-
re; e più sopra Viuiers, capo di un paese. Ma io mi era dimenticato di
Lodeua, che ci resta a dietro, città nobile, oue gli Vgonotti l'anno 1563. dis-
sotterarono il corpo di San Fulcrano; e'l tagliaron in pezzi: cosa non me-
no horribile, che empia.

Q U E R S Y.

TRa'l fiume Tarno, e la Dordona si vede la Città di Caors, sopra vna
costa di monte, in forma di un Teatro ouale, città bella, grande, ricca,
capo di Quersy, paese ricco di bestiami, e di pesce d'acqua dolce; & ui na-
sce sino al carbone naturale. E' paese amenissimo, per la varietà de i siti, al-
ti, bassi, piani. Contiene, oltre a diuersi castelli, anche la città di Mòtalba-
no, situata nella costa d'un'altra collina. Hà il fiume Tarno ai piedi, & vn
fonte copiosissimo, che si chiama Grifone, in testa. Hà vn contado douitio-
so d'ogni bene: nè si può veder cosa più bella, che i suoi vignali.

A A G E N

Paese entro due mari.

Agen città d'importanza, capo d'un paese. Hà il contado abbon-
dantissimo; & per essere in mezo tra Tolosa, e Bordeo su la Garonna, e
di molto traffico. Quindi lasciando S. Macario, s'arriua a Liborno. onde,
s'entra nel paese, che si dice Tra due mari; perche il mare diffondendosi sin
quì fa due braccia; con l'uno de' quali uiene a riceuere la Dordonna a Li-
bornor, con l'altro la Garonna a Bordeo; facendo una penisola, la cui punta
è ad un luogo che si chiama Carbonieres.

P E R I G O R T.

IL Perigort, che è diuiso dall' Agenese con la Dordonna è paese sasso-
spero, montoso: più ricco di castagne, che di formenti. Fa qualche ui-
no, ma debole, & austero. Le sue mercantie consistono in ferro, & in por-
ci. è bagnato da sei fiumi: onde abbonda di pesci. Hà l'aria sottile e sana:
gli buomini di sposti, e di buona vita. contiene, oltre a i castelli, Perigus,
sua Metropoli, e la città di Sarlat. Perigus è posta in mezo del paese, in vn
piano attorniato di monti, bagnato dal fiume Ila. E' diuisa in città, e vil-
la. solte amendue in edificij, & piene di gente. Non è molto mercantile, si-
per l'asprezza de' siti, come per difetto d'acque nauigabili. Si trouano per
sutto quel piano fondamenti d'edificij sotterranei, caue, e volte.

S A N.

SAntongia
Santes, on
cotrignale su
rans, Burgo, B
co Angolema
vallone, oue e
fatte, ma'l ter
Vedest poi l
sino a Portam
parte ba'l mare
con grande dil
Non pensa che
tenuti a poco a
bertà. & per ch
casione, hanno f
sa, & a Dio; e c
quale si uaglion

PVetù è un p
di caccie: & d
ne mille, e ducen
Milezes: Poitier
maggior di Fran
sponde al circuito

LA Città di Li
Le basso Limog
te in coste d'alcun
na vicino, e quasi
che sia lungi dal m
cantile, per l'indus
edell'orio. è pouer
panico, castigne,
gna ricche, Limog
la Città di Tulla, e

Berry è paese fi
stiami, e di lan
fumicelli. La sua m

Santonia è provincia d'incredibile grassezza. La sua Metropoli è Santes, oue si veggono uestigi d'una d'istice, e d'acquedotti, e un arcotriofale su'l ponte della Sciaranta; Gli altri luoghi principali sono Marans, Burgo, Blaia, San Giovanni Dangel, Pwis, su la Sciaranta, giace anco Angolema, città posta in parte sopra un'arocca, tra due fiumi, parte in vallone, oue era prima un borgo. Hà la strada senza ordine, e le case mal fatte, ma'l territorio ricco, nel quale sono Castel nouo, & Cognat.

Vedesti poi la Rocella; il cui distretto si stende da S. Giovanni Dangel sino a Portamarant, e terra fortissima di mano, e di sito; perche da vna parte ha'l mare, & dall'altra paludi; e nel resto mura, e fossi, e torri, fatta con grande diligenza, e si può stimare vna delle forte piazze di Francia. Non pensa che sia terra antica. I suoi habitanti per li molti priuilegi ottenuti a poco a poco dalli Re, si sono messi in processo di tempo, in piena liberta. & perche la liberta gonfi gli animi, e s'allarga uolontieri con l'occasione, hanno finalmente uolto le spalle, non solamente al Re, ma alla Chiesa, & a Dio; e conculcato ogni pietà, e religione. Hà un'ottimo porto, del quale si uagliano assai i suoi cittadini.

P V E T V.

Pvetù è un paese delitioso, non che fertile. Hà incredibile comodità di caccie; & non è parte di Francia, oue sia più copia d'uccelli. Contiene mille, e ducento parrocchie in tre vescovati, che sono Poitiers, Luzon, Males; Poitiers (che è la Metropoli) se tu guardi il giro delle mura, è la maggior di Francia dopo Parigi: ma nè l'habitationi, nè'l popolo corrisponde al circuito delle mura; & è marcata assai dalle guerre ciuili in quò.

L I M O S I N.

La Città di Limoges dà il nome a questa provincia, che si diuide in alto, e basso Limosin. Dell'alto è capo essa città, situata parte in valle, parte in coste d'alcuni monticelli di figura lunga, e stretta. Hà il fiume Vienne vicino, e quasi in capo una fontana copiosa, che la prouede d'acqua, e bē che sia lungi dal mare, e non habbia fiume nauigabile, è però molto mercantile, per l'industria, & parsimonia de i popoli, nimici della poltronaria, o dell'otio. è pouera di grano; onde si mantiene per lo più, di segala, orzo, panico, castagne, & rauē. Si dice che in Francia sono tre città di molta ricche, Limoges, il Puy, e Chiaramonte d'Atuernia. Il basso contiene la Città di Tulla, e le terre d'Yxerco, e di Briua.

B E R R Y.

Berry è paese fertilissimo di biade, di pastoli; & per consequenza di bestiami, e di lane; e fa traffico notabile di panni. Contiene forse dodici fucicelli. La sua Metropoli è Burger, antica, & illustre città; ha sette porte, sette

te, sette borghi, sette Chiese collygiate, e diciasette parrocchie, due Abbate, & un fontuoso hospitale, & un nobile vniuersità. Nè si neggono vestigi d'antichità, massime d'un anfiteatro, & un torrione smisurato. Le terre principali della sua giurisdictione sono Irodun, con castello, e borghi grandi, Castel rosso, Argenton, Sciabra, Sancerra, Mehun, Aignan, & in tutto vi si contano trentatre terre murate.

A L P E R N I A.

L'Aluernia è diuisa in due parti, nell'alta, & nella bassa; dell'alta è capo San Floro, della bassa Chiaramonte. Quella è tutta montosa, copiosa di bestiami, e di latticinij più che di grani, o di biauè; questa di tutto ciò, che può produrre un paese, posto in quel clima, grani, vini, zaffirani, pesce di fiume, di laghi, e di stagni, mele, bitume, boschi. è piena d'infiniti castelli, o d'innumerabili famiglie nobili. Chiaramonte è assisa in un monte di facile salita, cinta di coste, & di colline uestite di uigne, e graude di fontane: forte di mura, & bella d'edificij. ha vicino il fiume Tireteno, con un ponte, fattoni dall'acqua d'una fontana, che s'impetra, lungo trenta braccia, largo otto, & grosso sei. L'altre terre della bassa Aluernia sono in tutto tredici: & le principali, Rion, Monferrante, Issuera. San Floro, capo dell'alta, siede sopra una rocca rileuata, e tagliata a piombo: si che il pensar di sforzarla è una pazzia. ha sotto di se Origliac, e Bressa, buone terre.

V I L L A Y, F O R E S T, B O R B O N E S E.

Queste tre provincie stanno mezo di Setentrione l'una all'altra. Del Villay è capo la città di Puy, celebre per la diuotione della santissima Vergine di Forest, Mombriçon, terra assai buona: Questa ha il contado ricco di legna, e di carbone naturale, & di ferro. Ed biane, & vini parcamente: ma bestiami, e latticinij assai. Ha l'aria fredda; il che arguiscono le selue di peccia: il popolo semplice, parco di parole, acorto, dedito al guadagno. L'altre terre sono San Germano, Feurs, Roana, San Ramberto.

Il Borbone, che prende nome da un castello, ha per capo Molins, buona, e ricca terra su'l fiume Alier: frequentata anche da i Prencipi, per la comodità del sito, e per l'eccellenza de i bagni.

S A L O G N A, T U R E N A.

Hor seguendo il corso del Ligeri, passati i termini del Berry, si scuopre Salogna, picciolo paese, arenoso, o sterile, cò le terre di Gergean, Sullii, Ferte, Cleri, San Lorenzo. Quindi s'entra nella Turena lungo il fiume Ligeri, che si sfende da Blois fino a Saumar; & non s'allarga molto. è contrada, che per copia de i frutti, piaceuolezza dei siti, temperie dell'aere, abbondanza dell'acque, vien chiamata il giardino dell'Francia. Ha per uropoli Tuss, buona Città. Saumur auanza i luoghi vicini di fortezza: ha il contado d'incredibile delicatara. Per la qual cagione vi si ser-

maua

maua uolontie
na con ogni ar
td di siti, com
l'amenità del l
e delicatezza d
za Romana, ce
tre huomini a c
ti, & di rupi aff
io colle, parte in
oue Arrigo Ter
Arrigo Duca di
le, e cinquecento
dibili sollecua
menico, chiama
uede per ancorst
le piaghe d'un R
& d'aria, e di u
congiura contra F
notti, l'anno 156

M A Entriam
sudetto fin
di bestiami, butiro
L'alta s'accolta: pi
nove città, nelle qua
gueres parlano Ber
& San Malò, si ser
Brio dell'uaa, & d
Le città principa
fauoro grandem
ca del Ligeri, & si p
per la residenza, ch
Brest, & S. Malò. Bri
glio, nel restusso del
commodamente alla
ta a mano. Il luogap
dalla Rausa. I Bentor
no essercinio. Si uag
lai, on de conducono q
ueste, si celebrano an

mana uolontieri. Luigi undecimo, per allargarui la uita, al che egli attendeua con ogni arte. contostia che di bontà d'aria, di uaghezza di fonti, uarie di siti, commodità di caccia, sopraffa tutte l'altre terre di Francia. All'amenità del luogo corrisponde gli habitanti con la gentilezza de' costumi, e delicatezza della uita. Si uaggiono qui, tra l'altre reliquie della grandezza Romana, certi acquedotti in uolta, tanto grandi, che ui possono andare tre buomini a cavallo. Passano, per istesso grado di paese, per mezzo, di molti, & di rupi asprissimi. In un canto della città, (che è parte in rocca, parte in colle, parte in piano) s'inalza sopra una rupe, un palazzo in fortezza; oue Arrigo Terzo Re di Francia fece ammazzare, nella dieta de' gli Stati, Arrigo Duca di Guisa, & Luigi Cardinale di Rens, suo fratello del milite, e cinquecento ottanta uero. per il qual eccesso narquero in Francia incredibili solleuamenti in mezzo de i quali fu, per mano d'un frate di San Donede per ancor s'uno alcuno, ne mezzo d'acquietare le guerre, & di saldare le piaghe d'un Regno già così strida. Amb. fa si confid' assai, e di tempore, & d'aria, e di uaghezza di siti con slois. Et qui cominciarono, con una congiura contra Francesco II. Re di Francia, i romori, & il nome d'Vgnotti, l'anno 1561.

B E R T A G N A.

MA entriamo, passato il Ligeri, nella Bertagna, che ha per termine il sudetto fiume, l'Oceano, il Cenon, & l'Angiò. è prouintia donitiosa di bestiami, butiro, formaggi, lane, pesci, & lini: è diuisa in alta, & bassa. L'alta s'accosta più al Ligeri: la bassa al canale d'Inghilterra. Contiene noue città, nelle quali s'usano tre linguaggi, Cornouaglia, e S. Paolo, et Treguerres parlano Bertonante, che è antichissima lingua; Rennes, Dol, & San Malò, si serouono della lingua Francesca; Nantes, Vannes, & San Brio dell'una, & dell'altra.

Le città principali son Nantes, e Rennes. Quella è più ricca di traffico fauorito grandemente dall'opportunità del sito; perche giace quasi alla bocca del Ligeri, & si prenalo e del fiume, & del mare. Questa è piu honorata per la residenza, che ui fa il parlamento. I porti di più importanza sono Brest, & S. Malò. Brest siede sopra d'un picciol golfo: San Malò in uno scoglio, nel refluxo del mare l'onde battono le mura; & i uascelli si accostano commodamente alla città, oue si passa dalla terra ferma per una strada fatta a mano. Il luogo più ameno è Dinan, delitie già de i Duchi, bagnato dalla Rausa. I Bertonanti attendono più uolontieri all'agricoltura, che ad altro esercizio. Si uagliano anco assai della nauigatione. Passano a' Baccallai, onde conducono quantità inestimabile di pesci secchi, che si fanno nel paese. si celebrano anche i cauali, e i cani di Bertagna.

N O R M A N D I A.

Non è parte di Francia più copiosa, & ricca: conciosia che per la vicinanza d'Inghilterra, & di Parigi, accompagnata dall'agevolezza che le porge & il mare, e la Senna, si gode infinite utilità, che si cauano dall'entrata delle robbe forastiere, & dall'uscita delle paesane. Et il popolo, ch'è d'ingegno sottile, ben s'accorge, e si preuale de i suoi nantaggi. Si stende lungo il mare dal fiume Cenon, che nasce a Fugeret, sino a l'Eptra: & è diuisa in due parti della Senna. Passato il Cenon s'entra in un paese detto Constantin dalla città di Constances, che se bene non ha mura, nè acqua nel suo circuito, è però bella città, & bene assisa: & si vale di acqua straniera col beneficio d'un'acquedotto. Il suo distretto contiene molte terre, & castella, massime su la marina. Ma la principale è la città d'Aurancet, collocata sopra un giogo di montagna, bagnata dal mare: di figura tonda, e ben murata, & ha i borghi molto maggiori di lei. S'alza tra l'onde San Michele, co'l suo monte, simile ad una piramide. su la cima è il forte, & a basso la terra, attornata dall'acque. Segue Baiusa, oue si uede una delle belle Chiese della prouintia. Le coronano appresso due fumi, che vniti poi insieme, si perdono a poco a poco sotto terra: & un miglio lungi di là risorgono: e giunti al mare, fanno un bel porto, & sicuro.

Non è da lasciar Falesa. Questa terra è posta nel fondo d'una valle, attornata di monti. Ha la forma d'una Naue: a cui serue di poppa il castello assiso sopra una rocca a canaliera della terra: cinto di fosse profonde, & di due stagni. Ha una torre tonda, stimata la più bella di Francia. Il suo territorio è pieno di stagni, e di nauij fonti; e perciò uerdeggiantè, & fresco.

Arnes, è un villaggio uicino a Falesa, lungi più di otto leghe dal mare. Qui l'acqua marina, per meati sotterranei, soprabonda alle volte di tal maniera, che uicaglia quasi un lago, & uic conduce pesce assai. Ma non è piazza di più importanza in questa parte di Normandia, ai Caen. Questa terra è posta sul fiume Orno, che l'abbraccia quasi, e cinge: & un'altro fiume le passa anche appresso. Ma l'Orno, co'l beneficio del refluxo, uic conduce dal mare nauigli assai grossi. Ha un castello, e caualliere, stimato una delle maggior fortezze del Regno: Onde si raccomanda a i primi Principi della Francia. V'è una torre quadra d'incredibile altezza, e grossezza, fiancheggiata da quattro altre grosse torri, con fosse profondissime. Eui in mezzo al castello una piazza capace di sei mila huomini in ordinanza. Benche la Normandia non produca comunemente uino, nondimeno a Caense ne fa tanto quanto; ma in Argences lungi tre leghe, ne prouiene del buono. L'altre città d'importanza sono Alanzon, Lisius, Eureus, Mantia. Alcuni mettono in Normandia il paese detto Perche, habitato da gli

da gli Vnelli. e
bea. Ma capo a
la riuu destra d
pictre quadre, a
oue nella crescer
mento, fondato
di gente feroce,
la Bearnia: per
ti. Vedesi poi al
Francesco primo
il corso del fiume
segue Fecan, Ab
leri, Auge, è un p
& perciò fungosi
ottanta tra città,

MAritorna
moja Duca
in colli, valli, pian
intorno a quarant
la Mena. Queste a
ti, armenti greggi,
anche di qua vna
in tutto'l Regno in
città, con vn Castelo
fondato da Luigi

M. A.

IL paese di Main
schi, & langhe e
stiami. Gli habitant
per capo Mans, gro
onde, si passa nella E
Cathedrale con 72.
(suor dell'ordinario
tendono quel che tu
è passato in prouerbi
scono ner so Norman
bene. Ma ritornand
tua schiena di monta
si seccano affatto i po

da gli Vnelli. Contiene diuerse terre, bagnate dall' Huina, Comeoca, Lam-
 bea. Ma capo di tutta Normandia è Roano, posta, per la maggior parte, su
 la riuu destra della Senna, lungi dieciotto leghe dall' Haura, con vn ponte di
 pietre quadre, d' altezza, & di larghezza singolare. Il fiume le fa porto,
 oue nella crescente del marc, arriuanò nauigli a' ogni grossezza. Ha Parla-
 mento, fondatoui da Lodouico XII. Sotto Roano è il paese di Caus, pieno
 di gente feroce, oue il primogenito heredita ogni cosa; come anche si fa nel
 la Bearnia: perche ne gli altri luoghi si lascia pur qualche cosetta a cadet-
 ti. Vedesi poi alla marina Arradigratia, fortezza eccellente, fon data da
 Francesco primo, e finita da Arrigo II. è forte di mano, ma più di sito per
 il corso del fiume, flusso, & rest' esso del mare. & per le paludi aggiacenti.
 segue Fecan, Abbatia famosa; Diepe, porto benissimo fortificato, San Va-
 leri, Auge, è un paese tra la Senna, & il mare, souerchiata dall' humidità,
 & perciò fangoso, e di poca utilità. Si stima che tutta la prouincia faccia
 ottanta tra città, e terre murate.

A N G I O.

MA ritornando indietro, vedesi ne i confini dell'alta Bertagna la sa-
 mosia Duca d' Angiò, vno de i migliori paesi di Francia; distinto
 in colli, valli, piani, lande, abbonda sopramado d'acque, perche vi corrono
 intorno a quaranta fiumi d'ogni sorte. I principali sono toir, la Sarcera, &
 la Mena. Queste acque rendono il paese douiuoso di pesci, fieni, herbe, frut-
 ti, armenti greggi, e fiere. Il suo vin bianco è in grandissima stima. si caua
 anche di quà vna sorte di pietre, che si tagliano a guisa di tauole, e s' vsano
 in tutto' l' Regno in vece di tegole. La Metropoli è Angieres bonissima
 città, con vn Castello sopra vn' erta, con quattordici torrioni. ha vno studio,
 fondato da Luigi II. Duca d' Angiò.

M A I N E, B E O S S A, O R L E A N S.

IL paese di Maine è bagnato da tre fiumi; ma con tutto ciò ha più bo-
 scchi, & langhe che altro; onde, abbonda a basti di cacciagioni, & di be-
 stiami. Gli habitanti si vagliono molto dell'ingegno, & dell'industria. Ha
 per capo Mans, grossa città, ma debole. Segue la nobil terra di Vandomo:
 onde, si passa nella Beossa, della quale è capo Sciartec, buona città: oue è la
 Cathedrale con 72. Canonici. Confina con lei Sciateodun, i cui habitanti
 (suor dell'ordinario de i Francesi) vsano nel parlare notabile breuità. In-
 tendono quel che tu uoi con poche parole, & si dichiarano con meno, il che
 è passato in prouerbio, il suo territorio ha questo di notabile, che in lui fini-
 scono uerso Normandia le viti: perche più oltra nõ ui fanno generalmente
 bene. Ma ritornando alla Beossa, ella è vn paese posto tutto in vna perpe-
 tua schiena di montagna tutta uguale. Non ha fiume alcuno, e d'estate, ui
 si seccano affatto i pozzi. Non ha terre, se non piccole, e di poca importan-
 za: ma

za; main fertilità, & in grani, non cède punto nè a Puglia, nè a Sicilia. Haue a man destra Orleans, magnifica città; magnifica dico e per uaghezza di sito e per grãdezza d'habitationi; perche gira intorno a tre miglia, & ha di fuora lunghiſſimi borghi. è oltre a ciò piena di popolo induſtrioſo, & inchinato, per la commodità del fiume, a i traffichi, & a i negotij. Il ſuo contado è de i più felici della Francia, maſſime per la copia de i grani, e de i vini eccellenti. Si ſoleua dare queſta città con titolo di Duca al ſecondo genito del Re Chriſtianiſſimo. Ma Carlo IX. hauendone conoſciuto l'importanza (perche non è città pi ù atta a mantener la guerra, & a trauagliare tutto il Regno) la vnì alla corona, & vi fabricò vna città della.

Ma ſeguendo la deſtra riuu del fiume, ſi vede Gian, buona terra; la Sciritè, paſſo importante: Neuers ragioneuole città, ſopra il Ligeri, con un puncto di venti archi. Hà il territorio più copioſo di boſchi, & di paſcoli, che di formenti, e viti. Vi ſi trouano anche miniere di ferro, e di pietra eccellente per le fabriche.

Ma perche ho parlato del ponto di Meuers, non laſcierò di dire, che ſopra il medeſimo fiume, vi ſono tanti ponti, e di tanta grandezza a Gian, Orleans, Bles, Turs, Saumur, Pont de ſei, Nantes, che io non ſò qual' altro fiume d'Europa n'abbia altri tanti, & sì belli. Ma ritornando indietro, vedefi ſopra Gian il Gatineſe, contado ſimile alla Salogna, arenofa, & male habitata. di cui è capo Migli, l'altre terre ſono Fontenalbeo, Nemeurs, Motet, Fertè.

ISOLA DI FRANCIA.

A Mezo giorno di Roano ſiede quella prouincia, che ſi chiama Iſola di Francia, di cui è capo Parigi; & è delle meglio habitate parti, non pur di Francia, ma di tutta Europa: Concioſia che oltre Parigi, che fa po polo per un Regno, hà nel ſuo contorno tante terre, caſtelli, ville, & vil laggi, che ſi tiene, che nel circuito di dieci leghe ve ne ſiano dodici mila. Parigi è la maggior città d'Europa, ſe tu ne leui Conſtantinopoli. le cagioni della ſua grandezza ſono la corte d'un potentiſſimo Re; il parlamento con vna infinita giuriſdittione; una Vniuerſità, la più numeroſa, che ſi ſappia.

Queſte coſe, congiunte cõ la fertilità del paefe, e la commodità de' fiumi nauigabili, tirano a ſe tanta gente, che ſi ſtima arriuare preſſo a cinquecento mila perſone, in dicioto mila caſe. Giulio Scaligero dà 12. mila caſe alla città, & non molto meno a borghi. L'Vniuerſità contiene ſebantadue Collegi. È diuiſa in città, vniuerſità, villa, e borghi. La città ſiede in un' iſola, che fa il fiume; & ni ſi ueggono due fabriche di grandezza marauiglioſa: l'vna è la Chieſa di Noſtra Donna, con due torrioni a canto della faccie altiffimi: l'altra è il palazzo del Parlamento. oue è la maggior ſala d'Europa, con tante botteghe a torno, che ti rappreſenta un perpetuo mercato, no di

no di gentilezza
giuriſdittione) con
Paltra Corbegli
gi. Sopra Corbeg
ritratto del gran
Beaues (altri la
gno. Siede in un
delicate: e dall'al
ze del Regno, &
tele eccellenti.

V Scendo ſuo
dall'altre in
me Ayno, per lo
Sueſſons, Compie
è in un monte ſpic
Guifa: poi il paefe
mettono anche No
tropol: della Pica
congiunta con le f
rende ſicura da og
Segue la Contea

Ingleſi, e Franceſi.
ſendo il paefe pieno
mente caminare. Co
dell'Oceano ſino al
na di terre, di villa
ſa è bagnata dal ma
rificato merauiglioſo
tio di cento paſſi; l
dell'Inghilterra, che
ghilterra cõ i ſpeſa in
ſuo figliuolo, poi la r

Segue la Contea d
Caes, queſt'ultima g
gleſi da Franceſco D
quaſi d'ogni intorno
de, con un forte all'en
Bologna ſono di poca
noſi lungo il mare. i

no di gentilezza, e di ricchezza. La Visconte di Parigi (questo è nome de giurisdictione) contiene da una banda Pontuosa, Puesy, e S. Germano; e dal Faltra Corbeglio, e S. Dionigi, con diuerse altre terre, & un modo di null'aggi. Sopra Corbeglio è la gratiosa terra di Melun, che si può dire vn picciolo ritratto del gran Parigi. Appartiene anche alla Francia Sanlis Città: e Beauues (altri la mettono in Picardia) il cui Vescouo, è un de' Pavi del Regno. Siede in un sito bellissimo; ha da un canto monti, e colline piaceuoli, e delicate: e dall'altro pascoli, e prati di rara amenità; è delle più forti piazze del Regno, & è piena d'huomini guerrieri, e braui: ui si fanno rascie, e tele eccellenti.

P I C A R D I A.

V Scendo fuor de' confini dell'isola, si entra da una parte in Picardia, e dall'altra in Sciàpagna, grossissime Prouincie separate tra se col fiume Ayno, per lo più. Picardia ha 32. tra Città, e terre grosse. e tra l'altre Sueffons, Compiegne, Noion, Laon, piazza fortissima, si di sito, perch'ella è in un monte spiccato, come per le fortificationi di mano; segue la Fera, e Guisa: poi il paese di Veromandui, oue è S. Quintin, e Perona (alcuni ui mettono anche Noion.) Quindi passata Corbia, si scuopre Amiens, Metropoli della Picardia, vna delle migliori città di Francia su la Soma, che congiunta con le fortificationi fatteui, che non possono esser maggiori, la rende sicura da ogni sforzo.

Segue la Contea di Pontii, per laquale si è guerreggiato molti anni tra Inglesi, e Francesi. Pontii, si chiama per la moltitudine de' ponti; perche sendo il paese pieno di laghi, e di stagni, e palludi, non ui si potrebbe altrimenti caminare. Contiene Auenilla, e l'altre terre poste lungo quella costa dell'Oceano sino al fiume Canisia, oue s'entra nella Contea di Bologna, piena di terre, e di villaggi. Questa città è diuisa nell'alta, e nella bassa: la bassa è bagnata dal mare, e non è gran cosa; l'alta è in un luogo eminente fortificato merauigliosamente dal Re Arrico II. Tra l'una, e l'altra ui è spazio di cento passi; la cagione della sua fortificatione è stata la vicinanza dell'Inghilterra, che non ne è lontana più di 40. miglia. Arrigo VIII. l'Inghilterra cò ispesa inestimabile l'espugnò, e la tenne alcuni anni. Oloardo suo figliuolo poi la rese per 400. mila scudi.

Segue la Contea di Oia, che contiene Guines, Ardres, Hames, Blarnes, e Cales, quest'ultima già stimata la più forte terra d'Europa, fu tolta a gl'Inglesi da Francesco Duca di Guisa, in pochi giorni. è di figura quadrata, cinta quasi d'ogni intorno di paludi, e di mare. Ha un porto più sicuro, che grande, con un forte all'entrata, che si chiama Risban. I territori di Cales, e di Bologna sono di poca bontà, per la moltitudine de i bosci, e de' luoghi arenosi lungo il mare. I Picardi per l'occasione delle guerre cò Fiamenghi, hanno

hanno fama di animosi, & valenti, & in vero hanno più d'una uolta mostrato ardire, e cuore: giona a ciò il uederli innanzi tanti luoghi forti, tante piazze inespugnabili, che gli assicurano dai nemici.

BRIA. SCIAMPAGNA.

LA Sciampagna, sotto'l qual nome passa anche Bria, pareggia Picardia nella copia de' gran: ma l'auanza ne' vini, e ne' pascoli: la Bria è copiosissima di fieni, e di bestiami. Ha per capo la Città di Meaus assisa sopra un monte scoperto; e le passa sotto la Marna: un torrente la diuide in due parti, l'una si dice la Villa, l'altra il Mercato. la Villa ha un Castello, che domina il Mercato. Si contiene anche in Bria Siatectierrì, e Pròuius, terra grossa, oue nascono le più belle rose vermiglie del Regno; e se ne fanno conserue per ogni parte. La Sciampagna contiene molte e grosse Città, Rens, Arcieuescouato, Scialon, piazza importantissima di guerra, cò un territorio ricchissimo di grani. Troia, una delle grandi Città di Francia, e delle più forti. Sans Arcieuescouato antichissimo; siede in una colla, che ha un lago in cima. Quindi procede una fontana, che rinfresca, e bagna le contrade, e luoghi della città. Ha un territorio eccellente, distinto in campagne da grani, siti da uigne, pratarie di amenità singolare, con uille, & villaggi senza conto. Giace sopra il fiume Sonna, come anche Auffera, che gli antichi chiamarono Antisiodorum. Termina questa prouincia nel paese di Bassigni, di cui è capo Sciamont.

L O R E N A.

GL'Istorici Francesi chiamano Austrasia il paese tra'l Reno, e la Mosa, come Neustria, quel che è tra la Mosa, e la Senna. All'Austrasia mutò nome Lothario Imperatore; onde ancor hoggi si chiama Lotharinga quella parte di Austrasia che appartiene alla casa di Lorena.

Questa ha per termini quasi la Sara, e la Mosa; benchè passa l'uno, e l'altro fiume: la Sara di poco; ma la Mosa, (se tu comprendi lo stato di Barleduc, appartenente all'istesso Duca) d'assai: còfina con Luzemburgo, Treviri, Alsatia, Borgogna, e Sciampagna. Si stende da Astenè, che è su la Mosa sino a Darnè, spatio di quattro buone giornate: e da Barleduc sino a Bischia tre: contiene tre Vescouati, Metz, Verdun, e Tul, de' quali Tul, e Verdun, hoggi hanno presidio Loreno. Metz è della parte contraria: le terre grosse sono Nansi, capo del Ducato di Lorena: Barleduc capo di un'altro stato, san Nicolò, Espinal, Luneuilla, Pontamousson, e diuerse altre popolazioni d'ogni sorte, che fanno un corpo di stato, che si è mantenuto, e si mantiene honoratamente tra' nemici, e vicini potentissimi, non meno con l'arme, che co'l consiglio.

Abbòda di grani, vini, e carni, e sale. Rende 500. mila scudi d'entrata di dominio, de' quali 200. mila se ne cauano de' sei salini importanti: & il re

Ro da Bofchi, acc
za grauezza alc
dita, e fortificata
pe, che gli Allem
li rouinastero il T
Nansi, accioche in
due, capo d'Altra
cesa) in mezzo del

ENtriamo ho
antichi Duch
è diuisa in due par
tale Duca: l'una,
dito, Ludouico XI.
gres, città posta sop
de sin al Lionese. V
sonna, San Giouann
gion, & Antun, del
guisodunum) hà la
ee alteradici de' mon
tate per lo più dal C
appresso, le quali col
enza: era già Franz
poi de' gli Swizzeri a
se egregiamente. Hor

Haue appresso du
Fontenes, patria di S
Talent: è anche piaz
fontane grossissime so
per le fosse. Non men
go, è Donion, è castel
na non è gran paese; p
essanta miglia: ma si
i, e d'ogni altra cosa
alli) che sta quasi un
abitato da gente mag
quali sono capi le terre
er città quasi Imperia
adrone. Le principali
ello per Capitano, che

Ro da Boschi, acque, grani, vini, prati, minere d'argento, e da simili cose, senza grauezza alcuna de i popoli; la sedia de i Duchj è Nansi, stata aggrandita, e fortificata in gran maniera del 1587. Perche temendo quel Prencipe, che gli Allemiani (che con forze spauentose passauano in Francia) non li rouinassero il Paese, e lo stato, cinse di mura i borghi; amò il Giro di Nansi, accioche in si potesse ridurre, e saluare la somma delle cose. Barle due, capo d' altra Ducea, è diuisa in alta, e bassa villa (parlando alla Francesa) in mezzo delle quali vi è il castello.

BORGOGNA.

Entriamo hora in Borgogna, Prouincia celebre per la potenza de gli antichi Duchj. Supera la Sciampagna ne' vini; ma le cede ne i grani, e diuisa in due parti dalla Somma. l'Orientale si chiama Comca, l'Occidentale Ducea: l'una, e l'altra era de i Duchj: ma nella morte di Carlo l'Arges, città posta sopra un giogo nell'estremità del monte Vogeso; e si stende fin al Lionese. Vedesi su la Somma una schiera di città, e di fortezze. Aussonna, San Giouanni di Lana, Macon, Scialon. Restano: man destra Digion, & Auenun, delle quali, se tu guardi l'antichità, Autun (questa è Auggustodunum) ha la precedenza: se l'autorità presente, Digion: quella giace alle radici de' monti Ceni, & è di gran giro, ma di poche case, & habitate per lo più dal Clero. Digion siede in piano ameno, con piaceuoli colline appresso, le quali colline, alzandosi di mano in mano, scorrono fino in Proenza: era già stanza de i Duchj, che l'abbellirono grandemente: l'assedio poi de gli Svizzeri a i tempi di Ludouico XII. su cagione che si fortificasse egregiamente. Hora è sedia del Parlamento della Prouincia.

Haue appresso due colli: in uno de' quali è il castello, & villaggio di Fontenes, patria di San Barnardo: nell'altro è la marauigliosa fortezza di Talant: è anche piazza d'importanza Beona: a cui vn lago vicino, e due fontane grossissime somministrano acqua copiosissima, e per le contrade, e per le fosse. Non men forte è Semur, capo d'una contrada, diuisa in borgo, e Donion, è castello. E tanto basti hauer aceto della Ducea. La Contea non è gran paese; perche non è più lunga di nouanta, nè più larga di sessanta miglia: ma si può dire, per l'incredibile fertilità di grani, vini, carni, e d'ogni altra cosa (perche vi sono anche fontane di sale, e razze di calli) che sia quasi un compendio della Francia: fa ottocento populationi, habitate da gente magnanima, e guerriera. Si diuise in tre parti, delle quali sono capi le terre de Gray, di Dola, e di Salines. Besanzone passa per città quasi imperiale: e' l Conte di Borgogna ne è Capitano, anzi che padrone. Le principali sono Besanzone, benchè questo riconosca il Re più presto per Capitano, che per Signore: è fortissima per natura, e per arte.

Rel. Par.I.

C

Dola,

Dola, terra grossa cō Parlamento, e studio, fortissima, ancor assai di mano di sira: Et è perciò stimata chiue principale della Prouincia: come anche Gray, piazza importante, e fonda.

B R E S S A S. A. V. O. I.

Con la Contea confina Bressa, e la Sauoia: quella di sito piano, questa montoso: quella è diuisa dalla Borgogna, con la Sonna, questa della Bressa col Rodano: quella abbonda di biane, canape, pesti, e di fiumi, e di stagni, questa è di biane nelle valli, e colline, e di pascoli herbosii ne monti: Et in alcuni luoghi di ottimi vini, come in Momigliano, Et in Morienna. Capo di Bressa è Borgo, buona terra, con una città della, fondata dal Duca Emanuelle. Di Sauoia è capo Sciamberi, terra posta quasi in una conca tra le montagne, assai commodà di difesa, e di faroda. Vi habitauano già i Duchi in un magnifico palazzo. le città sono Bole, Minsier capo di Tarantola, San Giovanni capo di Morienna, Nissi, oua ha trasferita la sua sedia il Profone di Geneva. Momegliano è un borgo poche miglia lungi da Sciamberi, assai buona, con un castello, fondato sopra il sasso viu, oue fanno capo quattro strade.

Dinoi è capo del Fossignò. Contiene la Sauoia alcune pianure, fertilissime, e ualli douitose; Et i bestiami trouano pasture anche su la cima di alcuni monti, che non credreste mai, haue anche diuersi laghi: ma i più celestibri sono quei di Nissi, di Burghetto, e di Geneva. Contiene monti immensi di forme infiniti: sicche, chi camina per quelle contrade, scuopre sempre cose di noue: perche i passi hora gli s'allargano, hora gli si restringono i moti: hora s'alzano, hora s'abbassano: hora s'auanzano innanzi, hora si ritirano indietro: hora ti cōducono in un piano, hora ti serano in un uallone. La Sauoia con le sue appartenente fa appresso ottocento mila anime: et tra questo, sette mila gentilhuomini cō giuriditione. Ma non è da lasciar Lioue, di cui parte giace nella Sauoia. Questa città, fondata da Planco sopra un'erta, si uerte giace nella Sauoia. La Sonna le passa per mezzo, Et il Rodano a canto: se si cōducono più al basso insieme: l'uno, e l'altro fiume la rende molto forte, e difficile ad astediare, Et a battere. E' in sito tale, che si può dir centro de' monti d'Europa; onde non è Città, oue siano banchieri in più numero.

D E L F I N A T O.

Si diuide in basso, Et in alto: quello confina con Lioue, Et col Rodano questa con Sauoia, Et con Prouenza. Di quello, se tu guardi la giuriditione spirituale, è capo Vienna, Arcieuescouato nobilissimo; se la temporale, Grenoble, sedia di Parlamento. Veggonsi in questa città uarij vestigi d'antichità; ma particolarmente un ponte sopra l'Isara, de' più artificiosi della Francia. Ha il territorio ameno; e per la commodità delle colline si si fanno vini delicati. Altre terre sono Romans, Briançon, San Valentin, la Co-

la Costa, il Munistero anche la gran.

Dell'alto è capo fanno amendue forte una rocca in mezzo di essa è murata di lo, per lo spazio di cinta di buone mura fabbriche, che hanno mo monti fruttiferi

A Piedi dell' Rodano al te sotto il Re. Del Pontano le città di dalla Durenza, e d

Auignone fu cognola di Roberto come vogliono alcuni sudeta Città d' Auignone tutte le sue cose i Frati, Munisteri dezza, è fama per Pontefici, da Clementia soggiace alla Corona di Archiepiscopo pale: Egna da se, Et a parte.

due braccia del Rodano suo porto. Gira intorno dirodusse l'arte della l'terzi del suo popolo. che porto Tolon, ma pno Tarascon, Cisterone, Treius, Antibio, Vézze, perche i termini che s'copiosi d'ogni frusto, e serani, pastelli, risi, paccaro. Occupano il rari. Le pianure maggnola, Et di Aix.

La Costa, il Munistero, & castel Delfino, & diuersi altri; & ui si può meste-
re anche la gran Certosa, uicina a Granoble.

Dell'alto è capo Ambrun: & ui si contano anche Valenza, Dia (che pas-
sano amene due sotto un Vescono) e Gap, & san Polo. Ambrun è posta sopra
una rocca in mezzo d'una amena ualle, per la qual passa la Durenza, parte
di essa è murata dalla rocca istessa, tagliata quasi a mano dalla natura a fi-
lo, per lo spatio di cinquecento canne; & ha d'altrezza forse trenta: parte è
cinta di buone mura, abbonda d'acque di fontana: & ui si ueggono alcune
fabriche, che hanno del grande, & dell'antico; è però poca cosa. L'attornia-
mo monti fruttiferi; oue nasce l'argento, & cade la manna.

P R O V E N Z A

A Piedi dell'Alpi, & del Delfinato sie de la Prouenza, & si stende dal
Rodano al Varo, contiene tredici Vescouadi, parte sotto il Papa, par-
te sotto il Re. Del Papa è Auignone, e la Contea Venessina, nella quale, si
contano le città di Carpentras, Cauaglione, & Veson; bagnate dal Rodano,
dalla Durenza, e dalla Sorga; ottanta altri luoghi murati.

Auignone fu comprata da Clemente sesto, dalla Reina Giouanna, figlia
di Roberto Re di Napoli, l'anno 1352. ma la Contea fu confiscata
(come vogliono alcuni) per l'heresia di Raimondo Conte di Tolosa. La
città d' Auignone (della cui origine, non si sa cosa certa) ha qua-
si tutte le sue cose in numero settenario, parrocchie, hospiti, conuenti di
Frati, Munisteri di Suore, collegi di studenti, porte. Acquisito gran-
dezza, è fama per la residenza di settant'anni, & piu, che ui tennero i
Pontefici, da Clemente sesto, a Gregorio undecimo. Il resto della prouin-
tia soggiace alla Corona. Il gouerno, e'l Parlamento risiede in Aix, se dia
Archiepiscopale: Egli è uero che Arles, e Marsaglia, si gouernano ciascu-
na da se, & a parte. Arles ha una Comarca lunga uenti e più miglia, tra
due braccia del Rodano, d'inestimabile fertilità. Marsaglia è famosa per il
suo porto. Gira intorno a tre miglia. faranno uenticinque anni che ui s'in-
trodusse l'arte della lana, della quale e del traffico di Leuante uiuono due
terzi del suo popolo. La seta non ui alligna per difetto d'acque. Ha uen-
te e più porte, ma piu grande, che sicuro. L'altre città, e terre notabili so-
no Tarascon, Cisteron, san Massimino, Brugnola, Ries, Draghignan, Eres,
Freius, Antibio, Vèza, Grassa, poste parte in luoghi fertili, parte in sterili.
perche i termini, che s'accostano al Rodano, & al mare sono uniuersalmete
copiosi d'ogni frutto, che si genera nell'Europa, grani, uliui, fichi, miele, zaf-
ferani, pastelli, risi, palme. nel contado d'Eres si piantano anche canne da
zucchero. Occupano il resto spatiose laghe uesite di rosmarini, mirti, gine-
pri. Le pianure maggiori sono quelle di Freius, di Pagnano, & di Bru-
gnola, & di Aix. Ma i granari principali della prouintia sono i con-

38 **Relazioni d'Europa,**
tadi d'Arles, & di Freins. Delle Saline non mi accade parlare; perche
ne uengono copiosissime, a Eres, a Lestian, a Valenca, a Berra.

I T A L I A

PAssato il Varo s'entra ne' confini dell'Italia: la quale, sendo stata de-
scritta diligentissimamente da altri, non sarà da noi se non quasi ad-
ditata, tanto piu, che non è Prouintia al mondo piu conosciuta, & piu
praticata da gli stranieri. Ella è dunque cinta dalle Alpi, & dal ma-
re, quindi Tirreno, & quindi Adriatico: larga dal Varo all'Arise
qualche cosa piu di quattrocento miglia; ma si na sempre restringendo:
si che dalla foce del fiume Pescara alla parte opposita, non si contano
piu di 130. miglia: & dal golfo di santa Eufemia a quello di Squilla-
ci, meno di uentidue. è lunga da Augusta Pretoria alla città di Reggio,
mille, & dieci miglia. Si stima, che la Città di Rieti sia nel suo mezzo.
Scorre da Tramontana uerso mezzo giorno: & per essere così lunga, parti-
cipa di tutti quei frutti, e beni, che sono spartiti nelle prouintie Settentrion-
nali, & nelle Meridionali d'Europa; & per esser trauersata per tutta
la sua lunghezza dall'Appennino, si gode in ogni parte de' frutti del mon-
te, & del piano. è di sito forte in quanto ella è cinta parte dall'Alpi,
parte dal Mare, & non ha molti porti: ma in quanto ella è lunga, &
stretta, non può raccogliere facilmente le forze per la sua difesa. La me-
desima strettezza fa, che non uis sia fiume d'importanza, fuor che in Lom-
bardia; oue, ella s'allarga assai: e l'Appennino, che la trauersa, impedi-
sce grandemente la communicatione d'una parte con l'altra. La tempe-
rie del suo aere si conosce da questo, che in amendue l'estremità sue
la produce uini delicati, uine, & cedri, & melaranci, & simili frut-
ti. perche questi nascono non solamente in Calabria, che guarda Me-
zo di, ma in Lombardia ancora, cioè su'l Lago Maggiore, & di Co-
mo, & di Garda, & in Piemonte in piu luoghi. Quella parte, che giace
tra l'Appennino, & l'Alpi, è copiosa di uini, di biade, & di pascoli;
& per consequenza di bestiami, e arni, butiri, formaggi; perche ella è,
per il riparo de i monti: che la cingono, & per la copia de' fiumi, & de'
laghi, freschissima. La Puglia d'Estate è il granajo d'Italia: d'Inuerno
ella è piena di greggi, & d'armenti, che d'Estate passano in Abruzzo. La
terra, che chiamano di Lauoro, è stimata uguualmente cara a Cerere, &
a Bacco; ma tutto ciò, di che l'Italia è produttrice, par che sia raccolto
nella Calabria, sino a i datteri, al cotone, alle canne mele, alla manna,
al mastice (che si coglie vicino ad Altomonte) alle minere in eshauste di
sale. Qui i uini di piu sorti, & tutti nobili; frutti di ogni genere, na-
scono in tutta perfezione. Qui e ualli di razza eccellente. Qui la
piu perfettissima in tanta copia, che se ne prouede e Napoli, e Genoua, &

Toscana,

Toscane. Non è
non riesca felicem-
tra l'Appennino,
quieti: quei, che ris-
ilche dimo' tra an-
questo quanto pi-
L'Estre d'Italia so-
nuiciano assai d'ar-
la marina della Ro-
Tra i Principi d'an-
za al Re Cattolico.
Venetia, e l'feconda
uiene, resta che diam-

Liguria si si-
è uniuersalmen-
dell'Appennino, e
molte ualli, & qual-
palmente da gli agri-
massime a Triua, e
di Alaro, e Diana,
produce anche palme
poche di tutti per se
accorta na i negozi
l'imprese maritime.
reputazione: Killafr-
fuerza non hileo K-
ura, ma l'aria n'è pe-
stre, scosi detto del-
e migliore l'haucua-
icino a Lauoro comi-
gi dal mare, sino alla
mon d'armenti, & d'ar-
l'armenti, & con l'altro
uouiamo Genoua, e p-
suo sito, è sempre st-
potere nelle cose

Rel.

Toscana. Non è finalmente cosa, della quale sia generatrice l'Italia, che
 non rieste felicemente in Calabria. Quanto a i popoli, quei, che habitano
 tra l' Appennino, & l'Alpi sono d'ingegno, e di costumi più temperati, e
 quieti: quei, che risguardano Mezo giorno, più furili, e più vehementi,
 il che dimostra ancora il colore: perche in quelli è bianco, e vermiglio: in
 questi quanto più s'allontanano dall'Alpi tanto è più fosco, & più bruno.
 Et tutti d'Italia sono universalmente, dalle fino a Napoli: ma nel Regno
 invicano assai d'arbitratura, e di politica. Le più belle, se dono sa
 la marina della Puglia. L'Italia è soggetta a più Principi, et Republiche.
 Tra i Principi d'autorità, og' n' uno cede al Pontefice Romano, e di poter
 za al Re Cattolico: Tra le Republiche tiene senza dubbio, il primo luogo
 Venetia, e secondo Genova. Hora havendo detto in generale, quanto con
 uienere si che dia una scorsa alle parti d'Italia.

Liguria si stende tra l' Appennino, e il mare, dal Parana alla punta
 d'uniuersalmente sopra, parche giace quasi sopra terra, per tutta la costa
 dell' Appennino, che non s'allontana mai dalla vista del mare. Ha però
 molte valli, & qualche piano di fertilità. Il suo sostegno dipende princhi-
 palmente da gli agrumi, & frutti d'ogni sorte, e in eccellenti, ma non molti,
 massima a Triaba, et alla circa queste. Ed egli per tutto, massima a Onglia
 al Mare, & Dianio, & nelle valli di Catiniglia, che son quattro. S. Romb
 produce anche palme bellissime, & i pomi gravi, & poche carni, ma quelle
 poche di ruttu, per fertilità, & la gran quantità d'olivastri, & d'ingegno, fertile,
 accorta, & inegota, & un gaglioso, & maneggioso. Che v'ha assai fiume
 l'impresa, & marina. I luoghi di conto sono: Nizza, con un castello di gran
 riputazione: Villafranca con una porta capace, ma mal sicuro: Madonna
 fortezza notabile. Katiniglia buona città, & tra l'ingua d'una foresta, & pia-
 nura, ma l'aria n'è pe' il vento. Ha fatto di se, & di Cure. Fin alla Calabria
 alleste, & costi detta della Liguria, & dell'oceano, & si chiama un paese, & sia puo
 de migliore, & l'haueua di prima, & mai si è nouata: per gelosia, & d'errarono,
 vicino a Nauona cominciò ad abitarli. Appennino, et scendendo non lungi
 dal mare, fino alla città di Bobbio, quindi comincia a muoversi verso Tra
 montana, & a scendendo di Calabria, par che si vada a i colli di Puglia. Quì
 si divide in due corne. L'una finisce col monte Gargano: & l'altro, a
 uato, non si t'è che a due anni, & ne manda vno a terra di Bari, &
 l'altro a Calabria, & l'altro a iuio, & pyr in due corne, con vno, & al capo
 della terra, & con l'altro a quella della solonna. Ma ritornando alla marina,
 vitiamao Genova, & po. della Liguria. Questa città, per l'opportunità
 del suo sito, è sempre stata in riputazione, & una porta d'Italia. E' già d'è
 potere nelle cose maritime. Onde non solamente atrade, & cost. de' d'è
 nel Par. I.

Pisani nella giornata di Malora; ma n'affisse auco, e ne ridusse al uer de
 quelle de' Venetiani nell'impresa di Chioggia. Hora ella è mancata, sì per
 la discordie intestine, come, perche, hauendo lasciato i suoi cittadini la mer-
 cantia reale, & la cura delle cose publiche, si sono uolti a i cambi, & a certe
 sorti di guadagno: e tutti a i particolari, ma di niſun profitto alla republica.
 Onde non si puote difendere con le proprie forze de i vicini, sono stati
 sforzati a metter si in una sottile Redi Francia, hora sotto i Duchi di Mila-
 no. Finalmente col' valor di Andrea Doria si riscosero dalle mani dei
 Francesi l'anno 1528. Cauano di Spagna tante ricchezze, & tesori, che
 non è città in Italia più ricca in particolare. Molti hanno hauuto in pa-
 gamento, & in saldo de' crediti loro: Stati d'importanza, & in Spagna, e
 nel Regno. la città gira cirque miglia, ma si distendono lungo quella ma-
 rina, per lo spazio di tredici, & più miglia tante, e tanto folte ville, con pa-
 laggi, & con edificij meravigliosi, che nō si uede in Italia cosa nè più gran-
 de, nè più magnifica. La strettezza de' siti gli sforza a edificar le loro case
 molto alte: e giu che non possono allargar si in terra, occupano quanto ac-
 possono. Si ritroua in questa città una compagnia, degna d'esser commemo-
 rata da noi. questa si domanda S. Giorgio; & ha giuriditione, e stata inde-
 pendente dalla città. cosa ueramente rara, & forse unica. Conciosiache, tro-
 uandosi il commune, per le spese fatte nella guerra contra i Venetiani, de-
 bitore di grosse somme a i mercanti, diede loro in pago le rendite della do-
 gana, con un palaggio uicino. Questi per potere ritrouarsi, per le bisogno-
 re, insieme, fecero un consiglio di tre, & un magistrato: il motto: a quali ad-
 dosarono tutto il negozio della compagnia, che essi chiamarono di S. Gio-
 gio, la quale facendo crediti di mano, in mano di gran quantità al commu-
 ne, n'ebbe in pegno prima, o poi a tutto passata, alcune terre dello Stato: si
 pian piano una buona parte del dominio, e s'è mantinuta franca, e libera,
 stabile, e ferma in tanta instabilità, e mutatione della Republica. Sono i Co-
 nouesi simili d'ingegno, spiritosi, altissimi d'animo, alti di persona, e di bella
 presenza: fabricano alle grande; uinono in casa parcamente, fuor di casa
 magnificamente. Ma passano nella uiltà, che dicono di Lenanto, si troua
 dietro Cap. di monte, Porro, no, e poi Rappallo: o'l suo golfo: e più oltre
 Chiauari, e Sestri, e Lenanto, buoni uoghi, e le an que terre. seguo un pic-
 ciolo golfo, che è tutto porto con le terre di Porto uenere, e della Spina, e
 più oltre Lerice. Ma tutte queste, sono i beni de la signoria di Genova sou-
 uene in gioiello raccolti in un luogo, e uicino all'Alba, che si chiamano
 Nervi: questo in gentilezza d'aire, e in uoce con le Tempe, in uarietà d'ar-
 bi, con Pesto; in fructi, e in la contea d'oro di Palermo; in amenità, con Sal-
 e non uoscer elire stagione dell'anno che la Primavera, e l'Autunno, che
 non l'abbandonano mai.

LA Toscana
 Teuere, spa-
 nure, che la Ligu-
 & dà spazio ai p-
 ne, ma per dir qu-
 e' appresenta Ser-
 cinanza del gran-
 & non lungi dal-
 chi, che ui si cana-
 ebe fanno il paese,
 lebbri; quella per la
 gento. E edesi poi s-
 tre Fiorenza, al cui
 Arezzo, Cortona,
 miglia: & è fortissi-
 monitioni. uerso S-
 piena di popolo arm-
 te dal Gran Duca.
 u' uisa fu già tanto
 ueniani, e co' Gene-
 ue l'anno del Signor-
 ta, molti di quei, che
 age, e rotta dell'Ar-
 nel Giglio: perche ne
 il capitanzi furono s-
 qualiribellati si nella
 giogati in quindici a-
 dini, impasienti del d-
 & in altri luoghi, e d-
 lauoratori al cōtado,
 dità, che rende l'aria
 la, co'l favorire lo stud-
 de i Cauallieri di san-
 tatori, che non ui hann-
 la piu bella città d'Ita-
 e d' intorno a So. mila-
 re, de' quali i maggiori
 ai batilori, e i special-
 dali. Comprò la libertà

Parte prima. b. l.

T O S C A N A . Patrimonio di san Pietro.

39

LA Toscana si distende tra l' Appennino, e'l mare, dalla Magra sino al Teuere, spatio di ducento settanta, e più miglia. Ha molto maggiori pianure, che la Liguria, perche l' Appennino s' allontana anche più dal mare, & dà spatio ai piani. Cōtiene molte, & grā ualli, piene di gente, e d'ogni bene. ma per dir qualche cosa de' suoi luoghi particulari, passata la Magra, s' appresenta Serzana, città, tenuta da i Genouesi cō gran gelosia, per la vicinanza del gran Duca: & più sopra, Pontremoli, castello del Re Catolico: & non lungi dal mare, Massa, & Carrara, terre nobili per li marmi bianchi, che ui si canano; & per li molti castelli sparsi per quella montagna, che fanno il paese, che si dice Lunigiana, e poi Pietra Santa, et Sarazza, ce lebrì quella per la fortezza, & per gli ogli: questa p' le miniere d'oro, e d'argento. & edesi poi sopra'l fiume Serchio Lucca, sopra l' Arno Pisa, et piu oltre Fiorenza, al cui stato appartengono Pisaia, Volterra, Montepulitano, Arezzo, Cortona, Lucca mantiene con gran gelosia la sua libertà, gira due miglia: & è fortissima di sito, e di mura, & ben provista d'artiglierie, e di munitioni. uerso Settembrione confina con la Carsagnana, buona ualle, & piena di popolo armenigero, & pronta di mano. Nel resto è cinta d'ogni parte dal Gran Duca.

Visa fu già tanto sacoltosa, che contra sè con grosse armate, e co' Venetiani, e co' Genouesi. Crebbe co' le rouine, che i Saraceni diedero a Genova l'anno del Signore 933. Perche, quini s'assicurarono, come in luogo sicuro, molti di quei, che auāzarono all'esterminio della patria. Rouinò la strage, e rotta dall'armata loro in un fatto d'arme co' Genouesi, presso l'Isola Giglio: perche ne restaron tanto debeli, che nō mai più poterono alzar il capranzi furono sforzati a piegar il collo sotto'l giogo de' Fiorentini, da quali uolli allati nella uenuta di Carlo VIII. Re di Fracia, & di nuouo soggiogati in quindici anni, si disertò la città, quasi affatto. Perche i suoi cittadini, impatiati del dominio Fiorentino, passarono in Sardegna, in Sicilia, & in altri luoghi ad habitare. Così mancando & gli habitanti alla città, e i lauoratori al cōtado, il paese, che è di sito basso, resta souerchiato dall'humidità, che rende l'aria pestilente. Il Gran Duca Cosmo, procurò d'appopolarla, col' favorire lo studio, & col' fabricarni un bel palazzo per la residenza de i Cauallieri di san Stefano, & col' cōcedere diuerse esentioni a gli habitatori, che non ui hanno però sin hora potuto allignare. Fiorenza è stimata la piu bella città d'Italia, per nō dir di Christianità. Gira piu di sei miglia: & fa intorno a 80. mila anime, diuise in 44. Parochie, & in uentun mestieri, de' quali i maggiori sono sette, cioè i mercanti, i cambiatori, la lana, la seta, i battitori, gli spetiali, & i uaiari. Contiene 66. Monaſterij, e 37. Hospedali. Compro la libertà (seruano alcuni) per se, & i suoi da Rinaldo Impe

T O

Relationi d'Europa,

ratore, come anche Lucca la sua per 10. mila. Nel qual tempo, e nel sequen-
te, ella fiorì grandemente: perche la città armata, in un borgo no. 30. mila
huomini, & il contado 70. mila. E' fortissima di murata, & di terra pieni, massi-
me verso Settentrione; ma da que' si' altra parte ella è alquanto soggetta ai
colli, che le soprastanno. Al quale inconueniente si è rimediato con la forti-
ficatione d'alcuni siti. Ha una cittadella, fondataui dal Duca Alessandro,
& poi ampliata da Cosmo. Ha le strade dritte, e larghe, & sopra tutto ve-
ro, & polite. Vi si neggono finalmente le meglio intese fabriche, oasi publi-
che, come primato, di tutta Europa. Onde Carlo Arciduca d'Austria hebbe
a dire: che ella era una città, che non si doueua mostrare se non ne i giorni
solenni. E' in un sito piano, che i monti cingono, & i colli distinguono: & nò
è paese coltivato cò piu diligenza, & delicatezza, perche in breuissimo spazio
di terreno, raccolgono, uini, ogli, grani, legumi, frutti. & le uille ui si ueggo-
no così spesse, che vi paiono seminate. Ma cò tutto ciò non raccolgono netto-
uaglie per un terzo dell'anno, si che non senza cagione spesero due milioni
di scudi per la recuperatione di Pisa. Le qualità de' iustitiani & pianiscono p
eccellenza nei Fiorentini, sottilgierza d'ingegno, parsimonia, asortezza,
diligenza, industria, astitudine alle arti, & di pace, & di guerra; un proce-
re per appunto, uno star su' l' uantaggio, un non trascurare cosa alcuna: hã
no difesa la loro libertà fino all'estremo: ma per la molta sottilgierza, de gli
ingegni, sono uisitati in perpetue discordie: equati gli hãno rouinati, & è uer-
rissimo quel, che dice Tacitode, che gli huomini, d'ingegno, alquanto ociosa
reggono la Republica meglio, che i sottilissimi: Pisa non uinò per neor essa
le discordie, & ne trasse seco Fiorenza; & si può dir tutta Toscana. Perche
uenuti due giouani della famiglia de' i Cancellieri a parole, & essendone sta-
to uno di loro leggermente ferito: il padre dell'altro per ismorzar il fuoco, che
ne poseua a scere, mandò il fogliuolo a chieder il nono al giouane ferito. Ma
ne seguì effetto contrario. Perche il padre del ferito, fatto prendere da suoi
seruitori quel giouane, li fece sopra una macchina di canali morzar la mo-
no; & rimandandolo indietro, li disse, uà, e uà auo padre; che le ferite uò si
curano con le parole, ma cò'l ferro. Nata perciò tra queste due famiglie,
(delle quali l'una si chiamò Bianca, e l'altra Nera;) una cruda guerra, si ter-
rarono dietro tutto il resto della città, che ne restò, più d'una volta bagnata
di sangue. I Fiorentini in luogo di far morire i capi delle fattioni, li trasfe-
ro, come in effilio, nella loro città. Onde, hauendo Donati preso la pretione
de' Nerici & Cerebi de' Bianchi, Fiorenza, si diuise in tanti Neri, & in Bi-
chi, che la trauagliarono lungo tempo. E' posta Pisa alla radice dell' Ap-
pennino, & ha perciò il territorio molto; ma cò molti pascoli eccellenti. Vn
terro siede sopra un aspra monte, secondo che fu il costume de' gli antichi, che
è per sicurtà, & per salubrità d'aere, cercano anco' luoghi alti, & i siti em-
uculi.

uenti: della città
za della schiera
mauò cò le dis-
piene d'atberi
qui si trouano
E ui sono font-
zo, essendoci cò
Foscana, su. vè
Fiordini: a come
dal Re Ladislao
ludaso, & danoj
disseccato le pal-
ce il paese di Mu-
& tra l'Arno, e l'
mi, ma di grani è
Mugello. Non si
za, Prato, Pesca-
ta, Barga, & alla
portate; & piu ol-
glia discosta. Con-
mi di sito: ma che
za, e splendore, gin-
piu di 33. miglia d'
fiumi, che nulla pin-
li: quelli tenaci, e pr-
ampi, & pesosi delle
quelli interi alle me-
te, e de' frutti della
di Pienza, Montalc-
terre murate; ma con-
glia, e si stende sin a
menti: ma l'aria ui è
disetto haue l'Italia,
Terracina, sia lungo i
Toscana ui è anche la
nare a i vicini la pes-
Caruina, Rauenna, Com-
giglione, Telamone, O-
ro, luogo celebre per
del suo sito per fabrica-

Parte Prima, Lib. I.

venti della cima del monte ui sono cinque scese, che tagliano la lunghezza
 za della schiena, arriuanò giú alla pianura, rappresentando la palma della
 mano cò le dita distese, e sono separate l'una dall'altra cò ualli dirupate, e
 piene d'alberi folti. Ha il còtado piú ricco di minere, che di frutti. Perche
 qui si trouano uene di alabaistro, di azzuro, di nitriolo, & di altri minerali.
 E ni sono fonti d'acqua salsa, della quale si fa ottimo sale, e in copia. Arez
 zo, essendosi cò l'unghe discordie quasi rouinato da se, come l'altre città di
 Toscana, fu redutto da Lodouico I. d' Argoia, p. 40. mila fiorini d'oro, a i
 Fiorntini a come fu pochi anni appresso anche ueduta a' medesimi Cortona
 dal Re Ladislao. Scorre p' il còtado di qste due Città la Chiana, fiume pa-
 disseccato le paludi, et diuersò d'ole acque. Alle radici dell' Appennino gia
 ce il paese di Mugello, trauesato dalla Sieue, molto ameno, & fruttifero:
 & tra l'Arno, e l'Arctino giace il Casentino, ricco di uini, grani, & bestia-
 mi: ma di grani è copiosissimo il Valdarno, di uini il Chianti, & di frutti il
 Mugello. Non si debbono lasciare tra le terre nobili dello stato di Fioren-
 za, Prato, Pesca, san Miniato, Empoli, san Geminiano, Fichene, Pietra scã
 ta, Barga, & alla marina Livorno, castello, e per fortezze, e p' traffico im-
 portate; & piu oltra Piombino, nato delle rouine di Populonia, in di tre mi-
 glia discosta: Con lo stato di Fiorza confina quello di Siena, città fortissi-
 ma di sito: ma che con la liberta ba per dnto assaissimo dell'antica frequen-
 za, e splendore, gira cinque miglia, & fa uenti mila anime. Non è lontana
 piu di 33. miglia da Fiorenza; ma con tanta differenza d'humori, & di co-
 lli: quelli tenaci, e prouidi dell'auenire; questi facili, e quasi giornalieri: qlli
 quelli intesi alle mercãtte, & al guadagno, questi contenti delle loro entra-
 te, e de' frutti della uilla: Ha Siena un grande, & fertile stato con le città
 di Pienza, Montalcino, Chiusi, Saona, Massa, & Grosseto: & uentisei altre
 terre murate, ma con pochissimo popolo. La Maremma comincia a Cam-
 pientina, ma l'aria uè tanto pestilente, che non ui dura, chi ui entra, e questo
 difetto haue l'Italia, che cotanta sua parte, quanto è dal fiume Magra a
 Terracina, sia lungo il mare, per la malignità dell'aere, inhabitabile. E in
 Toscana uè anche la Chiena, & nel Latio le paludi Pontine, che fanno
 sentire a i nicini la pestilenza dell'acque loro: Et si fa anche l'insalubrità di
 Cernia, Rauenna, Comacchio, Aquileia. Veggòsi su la marina Scarlino, Ca-
 rro, luogo celebre per il discorso fatto da Claudio Tolomei dell'eccellenza
 del suo sito per fabricarui una magnifica città: Et in uero, che sia di que-
 sto,

Ho, e mi pare, che la natura habbia voluto raccogliere in questo monte, come in un compendio, tutte quelle perfetioni d' aere, d' acque, di porti, di terreni, di fructi, e di siti, che ella hauena sparso in tutto il resto della Toscana. In questa prouincia comincia il Patrimonio di sã Pietro, lasciato alla Chiesa Romana dalla Contessa Matilde ne' tempi di Paschale, nel mille, e cento. si stende dalla Pësicia (che mette nel mare di quà dal monte Argentaro) e da san Quirico sin a Caperano: Ma seguendo l'incominciata descrizione di Toscana, uede si tra la Chiana, e'l Teuere (oltra Arezzo, e Cortona) l'ame nissimo lago Trasimeno; & piu oltra Perugia, famosa città; & tra'l fiume Flore, e'l Teuere, Puiigliano, Acquapèdente, Oruico, celebre per il suo sito, pozzo, e Duomo; Bolsena col' suo lago: Montefiascone, Bagnarea, Castro, Nepes, Viterbo, nobile p la lunga residèzza fattaci da i Pòtesci, mentre erano trauagliati da' Senatori di Roma, Orta, Gallese, Ciuita castellana: e uerso la marina Corneto, Toscanella, Ciuita uecchia, Porto, Braeciano sopra il lago Sabbatino, Ronciglione, Sutri, Martiniano, oue fu la città de' Ve-

O M B R I A.

Passato il Teuere, s'entra nell'Ombria, che boggi passa sotto nome di Ducato di Spoleti. & è in grã parte adòbrata dall' Appennino, onde prède il nome di Ombria. I suoi popoli sono de' pin guerrieri d' Italia: è il paese de' meglio habitati. Al che gioua assai la uarietà de' siti. perche hora si spregna in fertili campagne: hora s'innalza in scoscesi monti: hora s'abbassa in fruttiferi colli. le sue città sono Borgo a S. Sepolcro, Città di Castello, Augubio, Todi, tutte su'l Teuere: Terni, Spoleti, Norcia, Foligno, Assisi, Nocera, Camerino, & Amelia.

S A B I N A.

La Sabina, è un paese serrato di quà; & di là da i gioghi de' l' Appennino: stretta, ma lungo dal Teuere sino a Lametiana. altri la terminano tra la Negra, & l' Appennino, e tra il Teuere, & il Teuerone, che separa i Sabini da gli Equicoli. I luogi principali sono Riete, Narni, Otricoli, Magliano, Farfa, Palumbara.

L A T I O.

Il Latio, è la patria de' i Latini. si deuide in antico, e nouo, antico si stende dalla foce del Teuere sino a Monte Circello, spatio di cinquante miglia. Il nouo da Monte Circello sino al Garigliano. Hà la parte della marina mal sana, e di aria quasi pessilente. Fu già paese habitatissimo, e pieno di ampie, e d' illustri città, che perderono la loro grãdezza, prima per la uicinanza di Roma; e poi per l'incursioni, e per l'inondationi de' barbari. Roma, ch'è capo del Mondo è diuisa parte in Toscana, parte in Latio. là è Borgo, e Trastuere: quà il resto. Non fu così gloriosa questa città: peral grandezza dell' Imperio Romano, che si stendeva dalle Colonne

di Er-

di Ercole all' Europa
finita autorità a
Netuno, nato a
Prenestina, Tiu
gi questo paese s
ma. Lo Stato del
Gaeta, ebioue de
meraviglioso. e l

Horche sian
role in gen
granti. Questo re
confina con lo Sta
glia; nel resto egl
gberza è di 450.
di Aragona il diu
Basilicata, Calauri
ciò Terra d' Otran
gna; & Lodonico
mozo, che a Spagn
in la città di Nap
due parti, cioè Terr
Capitanato, Prencip
periore, Terra di Ba
tion; delle quali ven
mille quattrocento
l'anime. rende al Re
millioni di scudi. Hà
cbasi, nouanta Conti,
mente per la difesa d
di da Paolo III. ven
uccedendo caualli legg
d' arme, due mila
quasi trenta galere, v
oli con tre castelli, la
che in forza di sa
fredonia, Monte di S.
Aquila. Non è pa
tato di Reggio da s
Regno al mondo, che

di Er-

di Ercole all'Eufrate, & da Inghilterra all'Atlante, quanto hoggi per l'In-
 finia autorità del Vicario di Christo. Gli altri luoghi sono Oria, Ardea,
 Nettuno, nato dall'eruine di Azzo; Terracina, Gaeta; e ne' mediterranei
 Prenestina, Tiuoli, Anagni, Frosolone, Veruli, Alatri, Bauco, Segna. Hog-
 gi questo paese si diuide in tre parti, Latio, Campagna di Roma, & Marem-
 ma: Lo Stato della Chiesa finisce a Terracina; all'incontro della quale siede
 Gaeta, ch'haue del Regno; sì per il porto, come per la fortezza del suo sito
 meraviglioso. e la fanno parte di terra di Lauoro.

REGNO DI NAPOLI.

HOr che siamo giunti a' confini del Regno, sia bene dirne prima due pa-
 role in generale: e poi passare alla discretione delle sue parti inte-
 granti. Questo regno dunque gira poco meno di mille, e cinquecento miglia-
 confina con lo Stato Ecclesiastico verso Ponente per lo spatio di 150. mi-
 glia; nel resto egli è bagnato dal mar Tirreno, Ionio, Adriatico. La sua lun-
 ghezza è di 450. miglia; la larghezza maggiore di 150. Alfonso primo
 di Aragona il diuise in due prouincie, cioè Terra di Lauoro, Prencipato,
 Basilicata, Calauria, Puglia, Abruzzo. ma fece poi in tre parti di Puglia,
 cioè Terra d'Otranto, Terra di Bari, e Capitanato. Ferdinando Re di Spa-
 gna, & Lodouico XII. Re di Francia il diuisero in parti uguali, a questo
 modo, che a Spagna toccò Calauria, e Puglia: a Francia, Terra di Lauoro
 con la città di Napoli, & Abruzzo. Hoggi si diuide comunemente in do-
 dici parti, cioè Terra di Lauoro, Abruzzo citra, & ultra, Puglia piana,
 Capitanato, Prencipato citra, & ultra, Basilicata, Calauria inferiore, e su-
 periore, Terra di Bari, e d'Otranto. Contiene due mila, e settecento popola-
 zioni; delle quali venti sono Arcieuescouati: cento, e ventisette Vescouati e
 mille quattrocento terre; nelli quali luoghi pasce poco più di due milioni
 d'anime. rende al Re tra l'ordinario, e lo straordinario alquanto più di due
 milioni di scudi. Ha tredici Prencipi, venticinque Duchi, venticinque Mar-
 chesi, nouanta Conti, e intorno a ottocento Baroni, obligati a seruir personal-
 mente per la difesa del Regno. Il Duca d'Alba hebbe nella guerra, mos-
 sata da Paylo IIII. venti mila fanti, settecento huomini d'arme, mille e cin-
 quecento caualli leggieri. Hora il Re ui tiene mille, e quattrocento huomi-
 ni d'arme, due mila caualli leggieri, & una militia di ventiquattro mila
 fanti: trenta galere, ventisette prestij: ma le principali fortezze son Na-
 poli con tre castelli, la Mantia, Crotona, Taranto, Gallipoli, Otranto, Brindi-
 si con la fortezza di sante' Andrea, Monopoli, Bari, Trani, Barletta, Man-
 fredonia, Monte di S. Angelo, Gaeta: e ne' mediterranei, Catanzaro, Cosen-
 za, Aquila. Non è parte d'Italia, oue sia tanta varietà di frutti: perche il
 contado di Reggio dà sino a' datteri: e più luoghi di Calabria i zucchini. Non
 Regno al mondo, che mandanti tanto del suo fuora, conciossia cosa che questo
 spaccia

spaccia mandorle, nocchie: anisi sin in Barbaria, e in Alessandria: spaccia zafferano per più parti: sete per Genoua, e Toscana: oglio per Venetia, & altri luoghi: vini per Roma: cavalli, agnelli, castrati, per diuerse marche. Finalmente non è Regno, che habbia meno bisogno dell'altrui.

TERRA DI LAVORO.

Costeggiando dunque il mare, ci s'allarga Terra di Lavoro, o Campagna Felice che la uogliamo dire: che tu non sai se sia migliore per la bontà de' vini, o per la copia de' frumeti: più amena per la vaghezza de' siti terrestri, o dell'isole, & de' seni del mare. Fà capo di questa prouincia anticamente Capua, oue le delitie rouinarono Annibale, col' suo essercito: Cicerone seruaua, che i Romani stimarono tre Città capaci della grandezza dell'Imperio, Cartagine, Corinto, & Capua. Le due prime, perche erano lontane da Roma, furono da loro rouinate; di Capua si consultò lungamente, & si finì, non uolendo parer crudeli, col rouinare una città nobilissima d'Italia, & n'assicurarono col confiscare il territorio, & col' priuarla d'ogni forma di Republica. Lasciarono in piede gli edificij, acciò che seruissero di ricetto a' gli agricoltori: ma le tolsero il Magistrato, & il consiglio publico, acciò che non si potessero muouere. Hora è capo, non solo di Campagna, ma di tutto il Regno; Napoli, città veramente regia. Gira forte miglia, & cresciuta a' tempi nostri grandemente, & farebbe cresciuta molto più, se il Re Catolico non hauesse prohibito, che non si passasse innanzi nel fabricare, al che l'hanno mosso parte le quele de' Baroni; i cui iudizij, per godere dell'essentioni, concesse a i Napolitani abbandonauano le loro terre; parte per il pericolo de i solleuamenti popolari, che in una città così grossa difficilmente si uolano. È fortissima di muraglia, e di tre castelli. Il principale è Castellonouo, che fu fondato da Carlo d'Angio. Non è città, oue sia tanto concorso di Signori, & di Baroni, ne oue si faccia tanta professione di cavalleria, e di gentilezza. I nobili si riducono, per passare il tempo con honorati essercitij, a cinque piazzze, che si chiamano Seggri. Hà porto non molto grande, ma sicuro, ma s'ainta cò un mollo. Hà un' Arsenal, oue si fabricano continuamente uascelli da guerra, fa più di dugento mila persone. Tra gli luoghi Py, che sono molti, e ben tenuti, v'è il Monte della Pietà, che tra il fermo, e l'elemosina spende 60. mila scudi l'anno, col' quali, tra l'altre opere Christiane, mantiene per il regno due mila fanciulli a balia. Hà un bellissimo golfo co' spiagge, & seni, isole, & promontorij d'incredibile amenità. Quasi è il Pozzolo di tante merauiglie, che pare che la natura habbia r'agito qua le sua vaghezze: Peggonsi per il suo contado diuersi sorgiui d'acque medicinali, & bagni di varie uirtù. Vedesi un cãpo pieno di zolfo, atorniato da alte rupi, che del cõtinno ardono: onde s'estrabe, e uide alume. Vedesi il Monte Africano con una buca, che di sopra gira tre miglia: & si uide a poco a poco restringendo

gendo uerso il f...
chiaro si uicell...
al quale tu non...
merauiglie si ue...
lago Auerno, e...
Mettono in que...
Serrento: & uer...
Gaeta, Sessa, Ce...
terre marate sona...

PRET

IL Citeriore si...
Seuerino sino...
contiene gli Arci...
tà, & ducento tre...
bosco, Eiano con la...
line fruttuose, e be...
& a Cedogna, con...
riano, Bisaccia, Mo...
& cinquanta tre, f...
parte di Puglia, e le...
uello, Monte Peloso

PAssiamo hora n...
Terreno, e' l' Ion...
pari; quella che gi...
si dice propriam...
Magna grecia, si...
Cosenza, di quest...
ducento ottanta du...
emia, che dà nome a...
Faro di Messina, giun...
a. Per queste spiaggi...
tile de i Calabresi, &...
biama Coda della vo...
Leucoperta, oue in u...
mandano capo di Sp...
to eminente, Geraci, e...
a, che si dice non haue...
dell' antiche historie. L...
tro, si nauiga il golfo

gendo uerso il fondo a guisa d'un anfiteatro, per mezzo del quale scorre un chiaro fiumicello. Quiui è il Lago d' Agnano, e i Bagni sudatorij, e il buco, al quale tu non puoi appressarti senza rischio di cader morto. Non minori merauiglie si ueggono presso Baia de' bagni Siluani, Tridoli, Sudatorij, del lago Auerno, e di diuerse fontane d'acque calde, & di bagni saluiferi. Mettono in questa prouintia tre città Metropolitane, cioè Napoli, Capua, Serrento: & uentidue città, tra le quali, quelle che hanno piu nome sono Gaeta, Sessa, Ceano, Calui, Venafro, Caserta, Nola, Aversa. i castelli poi, e terre murate sono cento sessanta e sei: i casali cento settanta.

PRENCIPATO Citeriore, e vltiore. Basilicata.

Il Citeriore si stēde lūgo il mare da Salerno sino a Policastro, & da san Severino sino alla Paluda: & lo trauesia quasi per mezzo il fiume Silaro. Contiene gli Arciuefcouati di Salerno, & di Amalfi: & quindici altre città, & ducento tredici tra castelli, e terre murate. tra le quali è Euoli col' suo bosco, Eiano con la sua valle lunga uenti, larga quattro miglia, cinta di coline fruttuose, e ben habitata. L'ulteriore si stende da Nusco sino a Conza, & a Cedogna. contiene le suddette, & otto altre città, cioè Anellino, Arriano, Bisaccia, Montemarano, Monte uerde, S. Agata, S. Angiolo, Vico, & cinquanta tre, fra terre, e castelli. La Basilicata contiene la Lucania, e parte di Puglia, e le città di Melfi, Venosa, Potenza, Cerenza, Tricarico, Luvello, Monte Peloso, Marisco, Rapolla, e 93. fra terre, & castelli.

CALABRIA.

PAssiamo hora nella Calabria, i cui termini sono il fiume Luro, e' l' mar Terreno, e' l' Ionio, cō piu di 50. miglia di circonferēza, è diuisa in due parti; quella che giace su l' mar Terreno, oue habitano anticamente i Bruzii, si dice propriamēte Calabria: l'altra che riguarda il mare Ionio, si chiama Magna grecia. si diuide anche in superiore, & inferiore. Di quello è capo Cosenza, di questa Catanzaro: quella ha dieci città; questa sedeci, in tutto ducento ottanta due, fra terre, e castelli. Veggonsi alla marina sopra Eufemia, che dà nome al suo golfo; e Torpia, così detta, perche la corrente del Faro di Messina, giunta sopra, si riuolge in dietro, & uā sino a Tauromina. Per queste spiagge di mare si pescano i Tonni con non minor diletto, che nelle de i Calabresi, & il pesce spada. Quindi passato il promontorio, che si chiama Coda della volpe, & poi quello, che si dice Capo dell' arme, si arriva Leucoperta, oue in un tratto i uēi si cambiano a i marinari; perciò l' aduandano capo di Spartiueto. Quiui passato il capo Boriano, si uede in un sito eminente, Geraci, quasi nella fronte d' Italia, con l'aria tanto temperata, che si dice non hauer mai sentito peste. Quiui habitarono i Lucri celebri nell' antiche historie. La sciate poi Capo stilo, oue si cauano molte minere di ferro, si nauiga il golfo di Squelacci, famoso per le tēpeste che ui regnano:

e non lungi Belcastro, che alcuni vogliono sia Petilia: altri danno questo honore a Strongoli. Tra il capo delle colonne, e capo d' Alice, si vede Cotrone d'aria benignissima: Qui l'anno 1551. l'Armata del Turco mise gente in terra; e si fermò alquanto. ilche fu ragione, che l'Imperator Carlo Quinto facesse fortificare la Città. E' cosa degna di considerazione quanto piu popolo habitasse anticamente in questi paesi, che al presente. Conciosia, che questa città mise in campagna piu gente contra i Locri, che non metterebbe hoggi tutto il Regno di Napoli; perche furono 130. mila, & alquanto piu sopra habitauano i Sabariti, che armarono tal uolta trecento mila persone.

TERRA DI OTRANTO.

A Taranto comincia terra di Otranto, che gli antichi chiamarono Iapigia; & abbraccia tutta quella penisola, che giace tra Taranto, & Brindisi. Strabone scriue, che ne i tempi antichi habueua tredici grosse Città; ma nel suo tempo due solamente, Taranto, & Brindisi. Ha l'aria saluberrima: & con tutto ciò ui regna la Lepra, per l'uso, come io credo della carne di Porco, & de' fichi secchi, cibi ordinarij della moltitudine. Il terreno mostra la superficie aspera; ma rotto con l'arato, senopre ottiene zolle: & benchè sia pouero d'acque, somministra lietissimi pascoli a gli animali. & produce uole di formento, orzo, auena, vliue, cedri, melloni eccellenti, buoi, asini, muli, molto stimati. Gli habitanti sono di costumi semplicissimi, piu schietti de i loro uicini. Nasce in queste contrade la Tarantola, il cui ueleno si caccia co'l suono, & co'l canto. ilche scriue anche Gellio, con l'autorità di Teofrasto, di alcuni altri animali. Nascono anche quì i Chersidri, & non è parte d'Italia più infestata dalle cauallette, che non lasciano alcuna, oue passano: & in una notte consumano le campagne già riature. Ma par che la natura habbia prouisto del remedio de gli uccelli, che si chiamano Gauie, le quali perseguitano questa peste, nuoce anche a questa parte sommamente la grandine, che quasi ogni annou fa qualche rouina: tuoni ui si sentono, come in terra di Lauoro, d'Inuerno, & di Estate. Taranto siede tra due mari. de i quali uno si chiama piccolo, & l'altro grande nel piccolo, che gira diciotto miglia, entrano molti fonti, e'l fiume Galefo per laqual ragione, & per la tranquillità sua, ui concorrono pesci innumerebili, & nò meno, che nel mar Constantinopolitano. La città siede in un'isola simile ad una naue, che si cògiunge al còtinento con ponti. quini il flusso, & reflusso dell'acque è rapidissimo, dall'altra parte con una fossa fatta a mano, si congiunge il mar piccolo co'l grande. questa fossa è capace di galleggiare oue ora è la città stimata una delle più forti piazze del regno, era prima di Brindisi. Del suo contado non accade dir altro, che quel che ne disse Plinio.

Ille terrarum mihi præter omnes, angulus ridet.

Quindi, e obleggi
Gallipoli, col m
siede in vna ling
ad fortissima, e di
di castella, onde p
duotione di Ara
Santa Maria, si se
chi. Segue il capo
l'acque, che si scar
mal sicuro da Tran
leuri, e le mortalle
pi, che la cingona a
na consumato in m
fu una delle prime
si faceva capo) è ho
nalissimo. cosa auu
che rende l'aere mig
si seccano i luoghi p
ed l' fuoco purgano
uona) così all'incor
grandi: perche non
esse, & le rouine l
A quileia, Roma, l
tendo, anche Bagda
estatamente le loro c
sua uochi: Aristote
pace d'un banditore.
ui corna cingono essa
ma catena: l' esterior
ra profondissima: m
ffondata una naue, c
re. Quindi due valli
an deitra, & a sinist
penisola. Ha due forte
pote di Barbarossa,
sola di Sant' Andrea
fra Brindisi, & Otr
siano (spatio di 24. n
Brindisi è lontano da R
manei si uede Lecci or

Quindi, costeggiando la marina, si vede Cesarea, luogo rovinato da quei di Gallipoli, col' mar basso è pieno di ridotti grandissimi a i pesci. Gallipoli siede in vna lingua di terra, simile ad una padella; nel cui estremo è la Città fortissima, e di sito, (perche affrissime rupi le fanno riparo) e di mura, e di castello, onde nella guerra tra Aragonesi, e Francesi, si mantenne nella deuotione di Aragona con grande lode. Indi passato Vgento, & il capo di Santa Maria, si scuopre Castro, riguarduole per le ruine patite da i Turchi. Segue il capo e la Città di Otranto. Questa ha il nome dalla copia dell'acque, che uiscaturiscono copiosamente a torno. Hà porto assai capace, ma mal sicuro da Tramontana. Hà il cielo temperatissimo; ilche dimostrano i leuari, e le mortalle, le vliue, & i cedri, che uì fanno eccellentemente. le rupi, che la cingono dalla parte del mare, sono così fragili, che l'acque ne hanno consumato in meno di cento anni, quasi ottanta passi. Brindisi, che già fu una delle prime Città d'Italia (perche tutta la nauigatione di Levante uì faceua capo) è hoggi, per le discordie, mezo deserta. Et perciò di aere malissimo, cosa auenuta a tutte le città grandi: perche si come non è cosa, che reuolte l'aere migliore, che la frequenza de gli habitanti (perche questi disseccano i luoghi palultri con la coltura, e tagliano i boschi troppo folti: ed il fuoco purgano l'aria cattua, & con gli ediftij eminenti trouano la buona) così all'incontro non è cosa peggiore, che la solitudine delle Città grandi: perche non solamente restano priue de gli aiuti sudetti, ma le cafe stesse, & le rouine loro sono ricettacoli della corruzione, di che ci fa fede Aquileia, Roma, Ruenna, & Alessandria d'Egitto: & per quello, che intendo, anche Bizdet. Per la qual cagione i Greci non ampliauano immo costamente le loro città. Platone non uoleua, che la sua passasse cinque mila fuochi. Aristotele vuol, che il suo popolo tutto insieme possa ualere la pace d'un banditore. Il porto di Brindisi è simile alla testa d'un ceruo, le cui corna cingono essa città. l'interiore (perche è diuiso in due) si ferra con una catena: l'esteriore è difeso da due scogli, & da isole. la bocca di quello tra profondissima: ma nella guerra tra il Re Alfonso, & Venetiani, vi fu affondata una naue, che l'ha ripieno talmente, che a pena vi passano le galere. Quindi due valli, ricauate a mano, riceuon, & conducono il mare a man dritta, & a sinistra della città, di maniera tale, che la rendono quasi isola. Hà due fortezze, una tra le due corna, fabricataui da Federico, il nipote di Barbarossa, di pietre quadre, e di fabrica bellissima: l'altra nella punta di Sant'Andrea alla bocca del porto esteriore, edificataui da Alfonso. fra Brindisi, & Otranto ogni cosa è piena di oliueti; ma da Brindisi a Otranto (spatio di 24. miglia) ogni cosa è piena di cespugli, & di selue. Brindisi è lontano da Roma 360. miglia, e da Durazzo 220. Ne i mediterranei si uede Lecce suo, restando il gouerno, & la nobiltà della prouincia, che

Quindi

che l'ha resa, e di edificij, e di contrade, e di ciuità tale, che ne viene stimata un picciol Napoli.

PUGLIA.

Si stende dai confini di Brindesi, al fiume Fortore. si diuide in due parti, in terra di Bari, detta da' Latini Peucetia, & in Puglia piana, detta da i medesimi Daunia, che si diuidono col fiume Lofanto. In questa seconda parte viene compreso il Capitanato, che abbraccia il monte Gargano co' i suoi confini, & in tutto tredici città, e nouanta, che terra, che castella. Le città sono Sant' Angelo, Monfredonia, Siponto, Salpe, Lesina, Vieste, Ascoli, Bouino, Firenzuola, Volturara, Tremole, Troia. Nel monte Gargano, che spargendo quasi braccio dell' Appeninno nel mare Adriatico gira 120. miglia, paiono raccolte tutte le ricchezze di Puglia, cō copia d'acqua. Dimede il uolse isolare: perche il suo Ismo non è largo più di due miglia. I Saracini, conoscendo l'opportunità del suo sito, vi si fortificarono, et vi si mantennero lungo tempo: perche in uero non è luogo più atto a dominare, & a trauiagliare il Regno, e' l' mar Adriatico. Terra di Bari contiene trenta e sei, tra castelli, e terre, & quattordici città: tra le quali portano il uanto Bari, Trani; e poi Monopoli, Polignano, Grauina, Bitonto. La Puglia, benchè sia di terreno sabbioso, & leggiero, e l'herba vi nasca picciola, & rara, e con tutto ciò tanto feconda, che prouede d'infinita carni Napoli, M. Schiavonia, e Venetia, e Toscana.

ABBRUZZO.

L'Abruzzo è la più fredda parte del Regno, terminata quindi dal Fortore, quindi dal Tronto, diuisa in citeriore, & ulteriore dal fiume Pescara: quello contiene cento e cinquanta, tra terre, e castelli, e cinque città, che sono Beneuento, Lanciano, Ciuita di Chieti, Ciuita Burella, Sulmona: questo contiene ducento ottantaquattro, che terre, che castelli; & quattro città, che sono l'Aquila, Atri, Ciuita di Penna, Teramo. Beneuento fu dato alla Chiesa da Henrico IIII. in cambio d'un certo tributo, rilasciato alla Chiesa di Bambergia sua patria, da Leone IX. & poi essendo stato uariamente usurpato, ritoruò alla Chiesa per mano de' Normandi.

L'Aquila fu edificata da Federico II. Imperatore, che ui condusse i popoli d'Amiterno, & di Forconio per assicurare da questa parte il Regno. In Lanciano si mostra una Hostia consacrata, conuersa in sangue, mentre un Giudeo percuote il Santissimo Sacramento con un coltello. Sotto l'Abruzzo passa il contado di Molise, che ha cento e quattro popolazioni murate, quattro città, che sono Boiano, Guardialferia, Isernia, Trivento.

MARCA D'ANCONA.

Scorre tra l' Appenino, e' l' mare dal Tronea alla Foglia. è tutta comparsita in colline, e piani, & valli ricche d'ogli, grani, vini, cō molte, et grosse terre

se terre (tra le quali
ciuesconati, che
la piu potente, F
grassa, tesi: la
ni risie te il Gou
ra, e di co' tum: ro
vantia, forse, perch
te, nè altro porto,
rò d'ugual bontà,
il traffico del golpho
Marca parte dello
no, buone, & ragi

LA Romagna si
fino al Po. è a
mini, Cesena, Faenza
tiuro, oue fu trasf
glia da Faenza sta
a, larga sei miglia,
enna, oue fecero res
peratori Costantino
nell' historie, ne dirò
ato dopò che Narsete
re, bibe cacciato d'
mo Magistrato) fu L
na, come haucnano fa
per prouintie; & in t
no fece in Roma, tolto
na giurisdictione l' E
obardi, egli s'el' tinf
Chiesa, l'Essarcato con
le quali città faceua
io, Bologna, Reggio, M
ranuto, e' l' Po. Hebbe
uale Atolfo, Re di L
non è cosa indegna d
Honorio, & poi li R
degna, tra le città d'
rispetti, perche al f

le terre (tra le quali famosissima è Fabriano,) & castella, e undici, che Ar-
 tiuescouati, che Vesconati, tra le quali città la piu traffichevole è Ancona,
 la piu potente, Fermo: la piu forte, la Rocca: la piu bella, Ascoli: la piu
 grassa, Jesi: la piu antica, Osimo: la piu fauorita, Macerat: (perche qui
 niuise de il Governatore della Pronintia, qu' è lo Studeo.) & la Ruot: la
 piu santa, Loreto. I Marchiani sono d'animo fiero, e perciò atti alla guer-
 ra, e di coti rozi attendono all'agricoltura, nè si curano molto della mer-
 cantia, forse, perche il lor paese non ha fiume nauigabile, nè oianure spiege
 te, nè altro porto, che quello d'Ancona, che se bene ha gran fama, non è pe-
 rò d'ugual bontà, perche egli è quasi tutto ripieno: & niun è sicuro: & però
 il traffico del golfo si riduce necessariamente in Venetia. Si contiene nella
 Marca parte dello stato d'Vrhino, Sinigaglia, Fossombrone, Pesaro, e Fa-
 no, buone, & ragionevoli città.

R O M A G N A.

LA Romagna si stende dalla Foglia sino al Pan ro; & dall' Appennino
 sino al Po. è d'aria, e di fertilità simile alla Marca; con le città di Ri-
 mini, Cesena, Faenza, Rauenna, Forlì, Imola. di piu sarsina, Cernia, Ber-
 tinoro, oue fu trasferita la sedia Episcopale da Forlimpopoli. lungi sei mi-
 glia da Faenza sta Brisighella, capo della ualle di Lamone, ch'è lunga die-
 ci, larga sei miglia, con sedeci mila habitanti. La piu nobile di tutte è Ra-
 uenna, oue fecero residenza alcuni Imperatori: e poi gli Essarchi de gl' Im-
 peratori Costantinopolitani. E perche il nome di Essarcato è assai celebre
 nell'istorie, ne dirò qu' l'origine, e'l progresso, e'l fine. Cominciò l'Essar-
 cato dopo che Narsete, capitano di Giustiniano, e poi di Giustino Imperato-
 re, ebbe cacciato d'Italia i Goti, & il primo Essarco (che vuol dir supre-
 mo Magistrato) fu Longino, il quale, fermando la sua stanza in Rauenna,
 come haueno fatto li Re de i Goti, tolse uia il modo solito di governo
 per pronintie; & in tutte le terre di momento pose un Duca: & il medesi-
 mo fece in Roma, tolse il Senato, & i Consoli. Era dunque di amplitudi-
 na giurisdizione l'Essarcato: ma essendo poi abbattuto l'Imperio de' Lon-
 gobardi, egli s'ellinse. Quando Pipino, cacciatore Astolfo, n'innellò la
 Chiesa, l'Essarcato conteneua Rauenna, Sarsina, Classe, Forlì, Forlimpopo-
 li, le quali città faceuano uno stato, che si chiamaua Pantapolize fuor di
 esse, Bologna, Reggio, Modena, Parma, Piacenza, con l'altre, po te tra l'Ap-
 pennino, e'l Po. Hebbe fine l'anno del Signore settecento cinquand'uno, nel
 quale Astolfo, Re di Longobardi, prese Rauenna, si che duro 103. anni.
 non è cosa indegna di consideratione, che gl'Imperatori Romani, massi-
 me Honorio, & poi li Re de Goti, & poi gli Essarchi, si misero Ran-
 degna, tra le città d'Italia, della sedia loro, il che credo nasce, tra gli
 altri rispetti, perche al suo abbondantissimo territorio che poi hanno sover-
 Rel. Par. I.

ehato in parte l'acqua) s'aggiungua l'opportunita del suo porto, che hora è atterrito. La insolenza de' gli Essarchi verso il Pontefice Romano, fu ragione, che l'Arcivescovo di Ravenna alzasse anche egli il capo contra il Papa ai tempi di Smeraldo. la qual ribellione durò fino al tempo di Papa Donno, che come altri uogliono, di Agastone: quando Theodoro Arcivescovo, ueggendosi mal trattato dal suo clero, sottopose la sua Chiesa al Pontefice Romano. Questa prouincia, della quale parliamo, si chiamaua prima Flaminia: ma Carlo Magno, per annullare il nome dell'Essarcato, & per rendere i popoli affectionati a Roma, la chiamò Romagna.

L O M B A R D I A.

Marca Triniigiana.

LA Lombardia, che comprende la Gallia Cispadana, e Traspada si stende dal Panaro, sino alla Sesia, tra l'Apennino, e l'Alpi. La Marca Triniigiana, che gli antichi chiamarono prouincia Veneta, giace tra l'Adige, e'l Po. Egli è uero, che ambedue queste prouincie, passano comunemente sotto'l nome comun di Lombardia, perche qui si formarono la sedici Re de' Longobardi; qui s'apparentarono: qui finalmente fiorirono piu ch'altroue: e le qualità de' terreni dell'aria, de i popoli sono tanto conformi, che non si debbono distinguere. Questa è la piu ricca, & la piu ciuil pte d'Italia. il che dimostra la magnificenza delle sue città, la cui grandezza nasce parte dalla fertilità del paese, parte dalla commodità della condotta delle robbe, facilitata, hora de' fiumi nauigabili. Tesino, Adda, Oglio, Mèzo, Adige, ma sopra tutto dal Po: hora da' canali conuati da' sudetti, & d'altri fiumi: hora da' laghi amplissimi, qual'è il Verbanico, il Lario, il Benaco; hora delle pianure commodissime a i carri, a i muli, & da altre bestie de soma. Ha giouato anche alla grandezza delle città su dette, la potenza de' signori di Lombardia: i quali tutti hanno atteso a magnificare, & ad ampliare le loro terre. Hor tra le città a elle s'ronate sudette, giouando Venetia tra l'isole, tiene il primo luogo: quanto alla grandezza. Milano, che si presso a 200. mila persone; con un contado populatissimo: Giace in un sito cosi comodo, che non senza ragione è stata stanza, hora delli Re de' Galli, hora d'alcuni Imperatori, hora di alcuni Re de' Longobardi: e poi finalmente salì, sotto i Visconti, a grandezza tremenda a tutta Italia. Si ammirano in Milano il castello, il Duomo e l'ospedale, per la loro magnificetia. Il suo contado auanza gli altri d'Italia, nella copia de' risi, per la commodità dell'acqua. Cionciosia, che oltre al Tesino, all'Adda, al Lambo, & d'uersi laghi, che l'irinfrescano, ha due canali nauigabili, tirati uno dal Tesino, e l'altro dall'Adda onde corruandone a misura l'acqua, si bagnano, e si fecodano i prati, & i campi, ne piu, ne meno, che nell'Egitto. La seconda città di Lombardia, è Brescia, non per giro di nauaglia, o per moltitudine di hu-

bitanti

bitanti (perche nu-
za della giurisdic-
tanti, e popolose
saldò su'l Lago di
na di minere di fer-
d'Isèo, e d'Itri. Bo-
sono quasi pari di
Verona è maggior
commoda, e più in-
quanto al giro dell
Venetiani, per aut-
lari, come fanno g-
due Castelli, uno so-
le; onde non si abb-
ritorio; Legnago s-
nobilissimo Lago di
quasi pari di popo-
ga l'altre, e di forte-
nata dalla stanza d-
ma cede alle sudette
assiduamente, e uolo
Molena, Bergamo, &
to al numero de' gli
grande, e buono: Cri-
fatto abondante di f-
conuenientemente g-
pali, la Brembana, &
ma gli habitanti s'ai-
stame. Et portando
ne raccolgono buoni
rate insieme contra F-
le; e la fecero da quin-
rare il suo principio.
e fruttifero contado.
ranto Olegio, e Vira-
sandro V. nato in Cru-
na che fece in quell'Is-
di padre, e di madre
di, non è bella, nè po-
contado è amplissimo.

abitanti (perche non arriva a cinquanta mila huomini) ma per la grandezza della giurisdutione, abbraccia molte & grosse terre, & valli importanti, e popolose. Tra le terre a lei soggette, portano il vanto *Mola*, & *Sald* su l' *Lago di Garda*; tra le valli, *Valcamonica*, lunga 50. miglia, piena di minere di ferro, e d'huomini. Appartengono al suo contado i laghi d' *Iseo*, e d' *Itri*. *Bologna*, (che ci piace metter nella Lombardia) e *Verona*, sono quasi pari di popolo, che s'apressa ottanta mila anime. egli è vero, che *Verona* è maggiore, e più vaga, & fortezza nobilissima: ma *Bologna* più comoda, e più ricca. Tra *Verona*, e *Padoua*, non vi è molta differenza quanto al giro delle mura; ma *Verona* fa popolo per due *Padoue*. onde i *Venetiani*, per aiutar questa, sostentano quanto possono lo studio, e gli scolari, come fanno gli altri Principi. Sono ambedue fortissime. *Verona* ha due Castelli, uno sopra l'altro in mezzo. Il suo contado è in molte parti sterile; onde non vi abbunda mai il formento. Hà quasi due chiavi del suo territorio; *Legnago* su l' *Adige*, & *Peschiera* su l' *Menzo*, & è signora del nobilissimo *Lago di Garda*. *Ferrara*, *Mantoua*, *Cremona*, *Piacenza*, sono quasi pari di popolo, & di facultà; ma le due prime auanzano di gran lunga l'altre, e di fortezza, così di sito, come di mano, e di splendidezza, cagionata dalla stanza de' loro Duchi. è città anco molto bella, e nobile *Parma*: ma cede alle sudette di popolo; pche i Signori Parmegiani non habitano così assiduamente, e auolentieri nella città, come i Ferraresi, et i Mantouani. Tra *Modena*, *Bergamo*, *Vicenza*, *Crema*, e *Trenigi*, vi è poca differenza, quanto al numero de' gli habitanti: ma *Modena*, e *Vicenza* hanno territorio grande, e buono: *Crema* buono, ma piccolo: *Bergamo*, grande, ma non affatto abundante di formenti. Quello di *Trenigi* è più ameno, & vago, & convenientemente grasso, & ricco. Sono nel Bergamasco due valli principali, la *Brembana*, & la *Seriana* (così dette da due fiumi) sterili, e povere: ma gli habitanti s'aiutano con l'industria, e con l'arte del ferro, lana, beghame. Et portando il terreno in certi siti a mano; & piantandovi viti, ne raccolgono buoni vini. *Alessandria* fu fabricata dalle città confederate insieme contra *Federico I.* che in vn'anno la cinsero di mura, e di fosse; e la fecero da quindici mila huomini habitare. Ne mai ha potuto auanzare il suo principio. *Novara* siede sopra vn' colle, in mezzo d'un spatioso, e fruttifero contado, pieno di villaggi, e di castelli; tra quali portano il vanto *Olegio*, e *Varallo*. Sono usciti dal *Novarese* due Papi, l'uno fu *Alessandro V.* nato in *Cruigliano*, ma stimato *Candiotto*, per la lunga dimora che fece in quell' *Isola*. L'altro fu *Innocentio IX.* nato in *Bologna*, ma di padre, e di madre della terra di *Grauegna*. *Pavia*, se tu guardi la città, non è bella, nè popolata, mercè de' tanti assedij, e sacchi patiti; ma il contado è amplissimo, e amenissimo; onde la *Re de' Longobardi* se l'eleseero

per istanza. Veggonsi in questa città due collegij. fondati vno da Carlo Borromeo, Cardinale di Santa Prassede, non meno bene illustrato, quanto alle regole & alla disciplina, con la quale vi si governano i giuani, che magnifico, non che commodo, quanto alla fabrica, che è vna delle belle di Lombardia: l'altro da Pio V. Pontefice di gloriosa memoria, che non è così magnifico di fabrica, ma molto commodo di stanze, governato con bellissimo ordine, sotto l'ombra del Signor Cardinale Alessandrino.

Lodi non è grande, nè bella città; ma il suo territorio è de' migliori d'Italia; onde rende al Re più di cento mila scudi all'anno. Cono ha il territorio alquanto aspro: ma s'aiuta col traffico per la commodità del suo lago quattro, lungo sestantasei miglia.

Reggio, è città (come dice l'Ariosto) gioconda; ma molto più gioconda, e dilettevole il suo territorio. Tortona m'ha ne reputatione di città per l'ampiezza della sua giuriditione, conciosia ch'ella ha sotto di se alcune terre, quasi non minori ai lei: ma il territorio sasso, & aspro. Sotto Lombardia, si comprende anche il Monferrato così detto per la sua ferocità: questo è il più nobile di quei sette famosi Marchesati: che sono esso, e quei di Ceva, di Ponzone, Bosco, Saluzzo, Saouona, Finale. Hà tre città, Casale, oue risiede il gouerno, forte di mura, & di castelli; Alba maggior di Casale, ma d'aria mal sana: Aique, celebre per li bagni salutiferi. Sotto la Marca Triuiziana, si contengono anche Feltre, e Ciudad de Bellun, posta non lungi dalla Piauè; Ceneda, & Oderzo, posto tra la Piauè, & la Luenga. Non lascierò Seranalle, che per il concorso della gente si è ampliata tre volte il giro. Qui per beneficio dell'acque della Mesola, si fabricano ottime arme: & si fa traffico notabile di panni, & di grani. Alla grandezza deue città di Lombardia s'aggiunge la moltitudine delle fortèzze, che vi sono, che la rendono inespugnabile. L'altre prouinciè hāno le loro fortèzze nell'estremità, con le quali difendono il mezo: ma in quella prouincia quanto più ti auuicini a mezo: tanto troui difficoltà maggiore. Finirò questa parte con dire, che le auuicini il medesimo quasi che a' paesi bassi. Perche, si come là il mare, così què l'acque de' fiumi, e d'altre sorti, che vi scorrono, per la sua bassezza, occupano la sua estremità uerso il mare, & vi cagionano diuersè vall. indesecabili. L'acque salse si ritruuano: come mostrano Padoua, & Rauenna, prima prossime, hora lontane dal mare; ma le dolci s'auanzano. Fanno fede di ciò i sontadi di Ceruia, Rauenna, Comacchio, Adria, & parte di quelli di Padoua, i quali sono lungo il mar, talmente souerchiati dall'acque, che nō ostante la spesa, che vi s'impiega a diffecarli, non si possono nè coltiuare, nè habitare: cagione principale dell'abòdanza delle sudette acque è il Po, che què diniso in più rami, che spesse

inbortano, fa il
mettenel Po vic
di, per la molta m
che passa sotto Pe
copia di Sale ne

Queste due p
il Friuli dell
cio che soggia
nato tra l' Appen
Doria, & altri fin
line sanorit: sim
mi fieni, & pascol
cel bri sono q' l' e d
qua. Fa sette città,
Vercelli, & Asti, so
Mondouè è la pi
Turino (che fa in
nissimi Duchi di Sa
na con la Città della
nia de' Romani, &
mai Francesi per ri
sono in Piemonte da
la cedono a buone ci
volo, Carignano, Vin
malur, Chierasco, &
Turino, Iurea, Foss
luzzo città posta in
Marchesato cinto da
nell'Alpi cō alcune
na, di Verania, di Gili
tà, Carmagnuola, terr
de tra la Luenga, l' i
pi, che què a poco a po
trauersato da diuersi
al mare, nō hanno tem
Luenga, su la quale so
& la Motta: il Lemo
porto Grnaro: il Tagli
non lungi, S. Danistic
Rel.

traboccano, fa il *Polesine* di Ferrara, & quello di *Rovigo*. E il *Reno*, che mettenel *Pò* vicino a Ferrara, non è picciola cagione de suoi traboccamen-
ti, per la molta materia, con la quale ha ingombrato quella parte di esso *Pò*,
che passa sotto Ferrara, che non si può più navigar. In queste marine si fa
copia di Sale nel territorio di *Corua*, & di *Comacchio*.


PIEMONTE. FRIULI.

Queste due provincie sono come appendici, il Piemonte di Lombardia,
il Friuli della Marca Trivigiana. Il Piemonte (dò questo nome a tutto
ciò che soggiaace a' *Dacchi* li *Sanoia*) si stende dalla *Sesia* sin al *Del-*
to tra l'*Appennino*, & l'*Alpi*, lo traversano il *Pò*, la *Stura*, il *Tanaro*, &
Doria, & altri fiumi. E di tanto di campagne copiose di grani, e di col-
line favoriti, sime da *Bicco*; ne li mancano am: nissi *ualli*, piene di otti-
mi *fieni*, & *pascoli*. Entra nell'*Alpi* cò diuerse gran *ualli*, delle quali le più
celebri sono q'le d'*Ota*, di *Stura*, di *Susa*, di *Perosa*, di *Lucerna*, di *Angro*
Vercelli, & *Alti*, son le più grãti, & più nobili d'edifizij; ma mal popolate.
Mondouè è la più gagliarda di popolo; perche passa uenti mila anime.
Turino (che fa intorno a dicia sette mila persone) è hoggi sedia d'una serena
nissimi *Duchi* di *Sanoia*, che l'hanno annobilita con lo *Studio*, & fortifica-
ta con la *Cittadella*. È in sito importante alle cose d'Italia. onde fu *Colo-*
nia de' *Romani*, & poi sedia d'un *Duca* de' *Lombardi*. era già maggiore:
i *Francosi* per ridurla in fortezza, le tolsero i borghi. O' tre alla città,
sono in Piemonte da 250. terre murate, tra le quali ne son molte, che di nul-
la cedono a buone città, come i *Chieri*, e *Biella*: *Cuni*, & *Savigliano*, *Pena-*
rolo, *Carignano*, *Vingo*, *Racongi*, *Susa*, *Aquigliana*, *Riuoli*, *Caualemor*, *Mo-*
malur, *Chierasco*, *Busca*, *Pucrin*, *Ceua*. Molte sono di fortezza notabile,
Turino, *Iurea*, *Fossano*, *Penarolo*, *Savigliano*, *Cinasso*, *Villanova*, *Bene. Sa-*
luzzo città posta in una piaceuole scbiena dell'*Alpi*, è capo di un nobil
Marchesato cinto da ogni parte, fuor che verso *Fràcia*, dal Piemonte. Entra
nell'*Alpi* cò alcune *ualli*; benchè piene d'*Vgonotti*, quali sono val di *Gra-*
ma, di *Veraita*, di *Gilbe*, d'*Esasco*. i suoi luoghi principali sono *Saluzzo* cit-
à, *Carmagnuola* terra grossa, *Cental*, & *Ravel* castelli forti. il *Friuli* si stē
de tra la *Liuenza*, l'*istria*, l'*Alpi*, e'l golfo di *Venetia*. Comincia con l'*Al-*
pi, che quì a poco a poco di gradando finscono in belle campagne. il paese è
traversato da diuersi fiumi, che per la uicinanza dell'*Alpi* onde cagiono,
al mare, nò hanno tempo di rallentare la loro rapidità. I prin: uali sono la
Liuenza, su la quale sono i belli, & buoni castelli di *Concano*, & di *Sacile*,
& la *Motta*: il *Lemone*, su'l quale siedono *Concordia*, città rouinosa, &
il *Tagliamento* con le terre di *Latifara*, & *Splumbergo*, &
il *Grnaro*: il *Tagliamento* con le terre di *Latifara*, & *Splumbergo*, &
il *Grnaro*, *S. Danisic*, & *Ujoppo*. Questo è un castello sopra un sasso, corti-
lunghi, *S. Danisic*, & *Ujoppo*. Questo è un castello sopra un sasso, corti-



MICROCOPY RESOLUTION TEST CHART

(ANSI and ISO TEST CHART No. 2)



APPLIED IMAGE Inc

1653 East Main Street
Rochester, New York 14609 USA
(716) 482 - 0300 - Phone
(716) 288 - 5989 - Fax

nato dalla natura & reso inespugnabile dell'arte, con una difesa capace di tre mila botti d'acqua. Euui poi al mare Marano luogo importante. Seguo il Natifone, su'l quale è Ciudad d' Austria (terra nobile, e ricca.) et poi il Lisonzo, su'l quale è Gradisca, & Goritia, terre soggette a' Principi d' Austria. Vedesi poscia la foce del Timauo, & più oltra Trieste città che dà nome al golfo uicino. Capo di Friuli fu Aquilea, amplissima Città, come ne fanno fede le sue reliquie, che si ueggono ancora. Fu piatata què da' Romani, acciò che ne guardasse il passo dell' Alpi (che què piu, che altre troue rad' d' ostro non la tora sprezza) contra i Barbari, nemici della quiete d' Italia. Fu spianata da Attila, onde, tolto questo riparo, passarono poi a' danni nostri, gli Heruli, Vnni, i Longobardi; e non molto inanzi l'età nostra, anche i Turchi. Hoggi Aquilea è piu simile a un villaggio, che ad altro. Ha il territorio grasso; ma l'aria pestifera, le case si neggon couerte d'bellera; & le strade di gramigna; & non ui mancano canneti. Il color de gli habitanti ha piu del morto, che del uiuo: sono liuidi, macileni, & mal' conditionati. Euui però la chiesa Patriarcale, nobile per la memoria di San Marco; & per la potenza de gli antichi Patriarchi: la sedia loro, per le spesse incursioni de' Barbari, fu nel Pontificato di Pelagio, trasferita in Grado. ma hauendo molti anni dopò ottenuto Venetiani Vescouo, la dignità, e titolo Patriarcale fu trasferito finalmente dalla Chiesa di Grado a quella di Venetia, sotto Nicolò V. e Aquilea restò col suo isolo, & grado. ma perche l'aria della città è così morbosa (come habbiamo detto) il gouerno del Friuli, e la somma de' negetij, si è tutta ridotta in Vdene, città che gira cinque miglia, e fa sedeci mila anime.

Hor che habbiamo descritto i paesi del Piemonte, & del Friuli, diciamo due parole circa la conuenenza, o disconuenenza loro. Ambi due sono posti al posteriore dell' Alpi: diuini di campagne, & di coline; bagnati da molti, & rapidi fiumi. Ma il Piemonte auanza di gran lunga il Friuli nella donità delle uettonaglie. perche quello abbonda di formenti, uini, carni, latticinij: questo dà uini buoni, & in copia: ma è povero di formenti, e del resto. Onde auuiene, che i Piemontesi siano amici de' passaruopi, e dell' otio; & dell' agricoltura piu, che a' altro esseratio, d'ingegni semplici, & d'animi schietti, & quieti. all'incontro i Furlani uehementi, solleciti, industriosi. Cagione di questa diuersità d'animi, & d'ingegni, sono prima la grauezza del Piemonte, e sterilità del Friuli: et appresso la differenza del sito. perche il Piemonte giace quasi in una ualle tra l' Alpi, e' il Mare: onde l'aria non ui è così libera, & aperta, varia & mutabile, come nel Friuli posita tra l' Alpi, e' il mare, & perciò sposta a uarietà d'aere, & di uenti: onde procede la uiuezza, et la fertilità de' ingegni. I Lombardi uennero in Italia a' Ducati del Friuli, de' Spoletini di Turiuo, & di Beneueto.

ISTRIA

L' Istria, come Leo, o come suo montoso, altri monti, uicini si trouano i montiissimi paesi, come non l'hanno; Piran, Vdene termine d' Istria. I Veneti far casa, certa uicini terrancini non fanno a bbonanza a nebitanti non sono in gran parte molta quantità però senza molti.

La Gallia Bona, secondo che si chiamano Rami, e leggi, sono alle uolte fra, & più illustri della metà del secolo il cinquantesimo duecento, & otto di sei mila e trecento, e trecento fanno tre, e quattro: & tanto la uicini clemente, e pio, o pioggia. Venti. Il terreno le montagne variato. Il terreno, bbonante, e però bbono, ne panico.

I S T R I A.

L'Istria, comincia al fiume Risano, o Formione, & si stende sino a S. Tito, o come altri uogliono, sino all' Arsa, spatio di ducento miglia. è di sito montoso, ma non aspro, copioso di uiti, oliueti, formenti, pascoli. Tra gli altri monti, uè quel che si dice maggiore, con un copiosissimo fonte in cima, oue si tronano semplici in tutta perfezione: e perciò ui uanno i Medici da lontaniissimi paesi. le migliori città di questa Penisola, siedono sopra isolette, non de nor l'habbiamo poste tra l'isole, Iustinopoli, I sola, Rouigno. l'altre sono; Piran, Vmago, Città nuoua, Parenzo, Pola, che a tempi di Strabone, era termine d'Italia. Ha l'aria cattina, & è male habitata, come la più parte d'Istria. I Venetiani per appopolarla, conce-tono a ch' uole an' larua far casa, certa quantità di terreno, con diuerse esentioni, & franchigie. Ne i mediterranei non c'è luogo d'importanza: oltre a i fructi della terra, questa marine abbondano di sale, che è la maggior mercanzia d'Istria. Abbono anche di pesci, per la moltitudine dell'isolette, & de' seni. Gli habitanti non sono nè di uita, nè d'animo molto grande: e li rende anche po- ueri in gran parte la uicinanza di Venetia, la quale per uso proprio per la molta quantità di habitatori tira a se tutti i fructi circonuicini; il che nou è però senza molto utile di alcuni, che si fanno capi del commercio.

P A E S I B A S S I.

LA Gallia Belgica, che noi habbiamo terminata con la Schelda, arriua a Luna, secondo Cesare, sino al Reno, onde conteneua quasi tutti questi paesi che si chiamano Alemagna bassa, per la somiglianza della lingua, costumi, e leggi, co' Tedeschi: & per la bassezza loro uerso l'Oceano, da cui sono alle uolte soprafatti. Si chiamano anche Fianche, dalla parte più chiara, & più illustre. Girano intorno a mille miglia: & si comprendono tutti della metà del settimo a tutto l'ottauo: & dal cinquantesimo grado, a tutto il cinquantesimo quarto. Nel quale spatio entrano diciasette prouincie, ducento, & otto terre murate, cento cinquanta, che passano per tali, e più di sei mila e trecento villaggi con campanile, senza gli altri. L'aria v'è generalmente humida, & grossa: ma salubre, & seconda; perche le pecore fanno tre, e quattro agneli a una portata: & le vacche, spesso due vitelli: & tanto latte, che no'l crederebbe, chi non lo vedesse. L'Estate u'è clemente, e piaceuole: il uerno lungo, e uentoso, con freddo uerbemete, o pioggia. Vi si sentono pochi tuoni, pochissime saette, rarissimi terremoti. Il terreno si spiega per lo più in pianure. I colli si ueggono rari, & le montagne rarissime, fuor che in Anato, in Namurra, & in Luzimburgo. Il terreno, benche sia fabuloso in qualche parte di Fiandra, e di Brabant, è però buono, e fertile di grani, e di biauue. Non usano saggina, nè miglio, nè pauico, nè altri legumi, che faue, e piselli, per rispetto de i ven-

Stema capiti
corante. Sa
e, e riaca. Jecpai
Prècipi d' Au
città che da no
Città, come ne
ud da' Romani,
oue rad dolosse
Italia. Fu spia
anni nostri, gli
, anche i Fian
o. Ha il territi
lera: & le stra
abitanti ha più
ionati. E uer pe
arco; & per l'
Jemcorioni de
o. ma hauendo
titolo Patriara
Venetia, som
che l'aria delle
riuli, e la som
que miglia, e
l Friuli, dicio
Ambiduc sono
olune; bagnati
lunga il Frio
a formenti, u
pouero di for
ci de' passatem
d'ingegni sem
hemensi, solle
d'ingegni, son
ressio la diffre
l'Alpi, e l' Ma
mutabile, som
d'aere, & di
I Lombardi
& di Benetia
ISTRIA

ti, che gli abbatterebbono. Semmano baccare, che in alcuni luoghi d'Italia s'adimanda formento Saracino, per le bisbie, e per li polli. Le pere, e le mele di più forti uisiescono benissimo, ma gli altri frutti hanno poco sapore. I fichi, mandorle, e sali, non maturano se non a gran stento. E così le uiti, fuor che intorno a Louanio, Namurra, Luzimburgo, e Liege, oue fanno vino, ma piccolo, e brusco. Non ci sono pini, nè abeti; pochi lauri, meno cipressi. Hanno bestie domestiche d'ogni sorte, fuor che il Bufalo. I buoi crescono in Frisa, & in Olanda smisuratamente (se ne trouano di mille, e cinquecento uentotto libbre) & le loro carni non cedono di sapore, & di bontà, se non a gl'inglesi. La Flandra, Gheldria, Frisa, & Olanda fanno gran quantità di Caualli grossi, gagliardi, belli; ma alquanto grauaccioni, massime di testa. I più leggiuati, & i più agili sono quei di Fianara; oue dinouono anche migliori caualli dell'altre bande, che ui si nutriscono. Sonui molti, e commodi boschi; onde si cauano grandissima quantità di legna, oue si partono uisiniti animali da caccia. Il paese non fa sale, alumo, o zolfo, nè altro metallato, che ferro, o piombo, con un poco di rame. Si bene quantità grandissima di robbie, e di canape. Le lane, uì prouengono alquanto ruuide, & grosse. Hanno uccelli d'ogni sorte; & oltre a' nostrani, l'Olanda fa ucelli uisiniti da acqua. De i pesci poi, e d'acqua dolce, e d'acqua salsa non mi accade parlare più diffusamente, che con dire, che Lodouico Guicciardini, che con grande accortezza ha descritto tutte queste prouincie, scrive, che le Molue, che si salano, importano cinquanta mila scudi; i Salmoni uenti mila; le aringhe, un milione, e 470. mila scudi l'anno; onde si può far giudicio del restante. Le fontane uì si ueggono rare; ma fiumi, i più famosi sono il Reno, la Mosa, la Schelda, e l'Ems.

Il Reno (bisogna dir qualche cosa di lui, & della Mosa per l'interità de' luoghi) nasce al monte di S. Gutarado; onde corre intero, e con un uito sin a Eobru terra di Gheldria. Quinì si diuide in due rami. Il destro, giuò che egli è a Arnen, manda una parte de' sue acque per la susa, cauata già da Druso Nerone, nell'Isel; 60' l'restante correua già, come dicono, per la città di Vreche, e di Leyden al mare; ma da alcuni censentata d'anni qua, essendoli stata impedita, e serrata l'uscita col jabbione ammassato dalle tēpēte dell'Oceano, s'è uolto nel fiume Leche, e perforce anche il nome, & al villaggio di Crinepen, mette nel Merrue. Il sinistro, como a Lobich prende nome di Vuak; & a Heruenden si congiunge con la Mosa; & di nouo, senza prendere il lor nome, si scompagnano; & fatta l'isola di Bommeluurt, si riuniscono a Lonstein e sotto Gorichum, prendono nome di Merrue. Quindi, fatta, dopò un rapido corso, l'isoleta di Iselmont, la Mosa ripiglia il suo nome, & mette in mare con tanta rapidità, che manuenta il corso

Il corso, e la dolcezza sono grandi di per se, e ricamente soffono bestia della vita.

Quod à pueris contra uoluntatem Ma la grossezza che ciò nasce dall'pi antichità anchora alla miseria; beche ueggono uaghe tante forti di raporte. Essi sono stati uere i colori nel uerai; nti, che s'usano a qualunque fine delle mercanti & ieriuere, & più & humidà della cosa moltissimo l'ebra & quando pigliano il e dell'ingiurie, e credono leggerme ogni cosa; onde sono in questi ultimi a già tanto religioso conuenti, Ma tante d'infinite herese, e la ueranza verso il mo Signore; ha can l'ostinazione. La pazienza l'altre di E più presto desidero

Hor uenendo Ha Artois diuethissimo di forme Brabant, oue nqn di segala. La sua zaria; o panni d'Ar

Il corso, e la dolcezza de' suoi acque, per un grande spatio. Gli habitanti sono grandi di persona, massime in Olanda, & in Frisa; ma si stima, che anticamente fossero maggiori. il che C. fare attribuisce principalmente alla libertà della vita.

Quod à pueris nullo officio, aut disciplina assuefacti nihil omnino contra voluntatem faciunt.

Ma la grossezza de' canali, & de' buoi d'Olanda, e di Frisa, mi fa credere, che ciò nasca dall'humidità, & grossezza dell'aire, & de' cibi, che ne tempi antichi era anche maggiore, che al presente. Hanno inclinazione naturale alla musica, & benono immoderatamente: imitano facilmente tutto ciò, che ueggono, & vagliono grandemente nelle arti manuali. il che dimostrano le tante sorti di tappezzerie, pannine, saie, oitate, telurie, & merci di ogni sorte. Essi sono stati inuentori del colorire a oglio nella Pittura, & del couere i colori nel vetro, & di diuerse altre cose degne. Essi hanno dato i nomi à tanti, che s'usano per tutto da i marinari: & nelle cose marittime, non ce dono a qualunque altra gente. Fino alle donne hanno intelligenza grandissima delle mercantie, & de' traffichi; & perciò quasi tutte fanno leggere, & scriuere, & più linguaggi. Non li dominano molto (per la freddezza, & humidità della complessione) nè la libidine, nè l'auaritia, nè l'ambitione; ma moltissimo l'ebrietà, & la cupidigia d'hauere, la loquacità, l'alterigia: & quando pigliano ombra, il sospetto, & l'ostinatione. Si dimenticano presto e dell'ingiurie, e de' beneficij; onde, non odiano, nè amano fermamente. Credono leggiermente, e sono perciò facili ad esser mossi, & indotti a fare ogni cosa; onde sono proceduti tanti disordini, & trauagli, e rouine al paese in questi ultimi anni, che l'hanno quasi estirminato. Il popolo, che era già tanto religioso, e diuoto (come attestano le tante, e tanto ricche Badie, Conuenti, Monasterij, le tante, e tanto magnifiche Chiese) si è macchiato d'infinita heresia, & con la Fede Cattolica ha perduto anche la ciuile: con la riuerenzia verso il Pontefice Romano, l'obediienza douuta al suo legitimo Signore; ha cambiato la semplicità con la doppiezza, la costanza con l'ostinatione. La pace, co' cui fanore queste prouincie fiorivano d'ogni sorte di mercantie, & di Europa, n'è talmente sbandita, che il suo ritorno si può più presto desiderare, che sperare.

U R T O I S.

H Ora uenendo alla discretione particolare delle prouincie, s'appresenta Artois vicino alla Piccardia, con la quale confina. egli è paese moltissimo di formenti, de' quali ne manda copia grande in Fiandra, & in Brabant, oue non nasce ordinariamente formento: e perciò fanno pane di segala. La sua Metropoli è Arrazzo; onde prendono nome l'Arrazzerie, o panni d'Arrazzo, oltre la quale ni si contano dodici terre maritate.

850. villaggi. le terre murate sono tutte forti, per la vicinanza della Francia, massime S. Omero, Betuna, Bapalma, Edmo, Renu, Lillers. Ma per dir qualche cosa d'Araxzo; ella è città grandissima, diuisa con muraglia in due parti: l'una appartiene al Vescouo, e si chiama Città: l'altra al Prencipe, e si chiama villa. La città è piccola, ma bella, e forte. Quiui è la nobilissima Chiesa di nostra Donna, oue si conserua di quella manna, che in forma di lana, piobbe a i tempi di San Girolamo, come egli scriua nelle sue lettere; & una candela, che dicono hauer hauuta anticamente dal cielo: la uilla è molto maggiore, & è fortificata, oltre al sito, tanta ben di muraglia, & di baluardi, & fossi larghissimi, & profondissimi, senza acqua, che i nemici la possono ben mirare, e rimirare; ma non già sperare di poterla hauer per forza. Hà le strade belle; la piazza del mercato di straordinaria grandezza; la Badia di S. Vedasto con più di uenti mila ducati d'entrata. Hà le case tutte con cantine lastricate, affincbe ui si possono in un'assedio ritirare, fuor d'ogni paura, & d'artiglieria, & d'altro sinistro di guerra. È ben popolata, & fornita di mercanti, & d'artifici. Il più famoso lor mestiere è quel delle saie, conosciute per tutta Europa. S. Omero è così detto da S. Audomaro, la cui dimora in quel luoco fu principio, e cagione della sua fundatione, & progresso, tanta è la forza della Santità. Quiui è la Badia di San Britino, con un Tempio, e Conuento mirabile; & con tante entrate, che la rendono una de le migliori di tutta la Fiandra. La più parte de gli Scrittori è di opinione, che a S. Omero fosse il porto Iccio. Cosa chiara è, per le dicke, e per li ripari, de' quali la terra è cinta, che il mare arrinua sin là. Vicino a questa terra si uode un lago memorabile. Perche contiene alcune isolette, piene d'herba, e di arboscelli, che con una corda attaccate, si tirano, oue tu vuoi col bestame, che ui pastura sopra; cosa non meno uera, che mirabile.

C A M B R A I.

Confin con la sudetta prouincia l'importante città di Cambrai, col suo distretto, che si chiama Cambresis. Alcuni uogliono che sia Samorabrina: Ne è padrone il Vescouo, Prencipe dell'Imperio. Arrigo V. la diede in protittione a Roberto Gierosolimitano, Conte di Fiandra; alli cui successori fu poi confermata da Federico Imperatore nel 1164. Ma i Francesi l'hanno sempre con tutto ciò trauagliata. Finalmente, essendo stato qualche tempo sotto loro, scosse il giogo di Ludouico XI. dalle cui genti era malissimo trattata. & si mise sotto l'ombra di Massimiliano d'Austria, Re de' Romani, da cui fu lasciata nella sua libertà. Così si mantenne lungo tempo neutrale nelle guerre tra la casa di Francia, & di Borgogna, sino a tanto, cho Carlo V. temendo di certe pratiche segrete, ni se fabbricò una gagliarda cittadella; che è poscia stata di gran trauaglio al Re Filippo

Il suo figliuolo
na il bor Prencipe
uall al Duca d
Alessandro Pre
nere Monsieur di
È Cambrai città
come prinati, e
mostrò quando
Terzo d'Inghilt.

L'Hilante (o
L' regione lung
gnano dice: si fu
di pratarie, e di p
bilità una è quell
(comincia a Ques
Amant, molto am
timo formento, ha
lissime da murare
cauano nel paese
gono il Prencipato
monte, & è forte a
dice, si può allaga
la tra uersa il fium
duiria de gli buoi
notabili, ui è un O
Freddo: la Val d
mario; che tra gra
mosse in quell' O
raffini) habitano
la mattina da Reli
poza maricate. Pre
ma più ricco, e nell
Wallenzina fu, per
una amenissima va
lo, che ni fanno di
lamente accomoda
tutta la città: perch
tra li di essa terra
ne si può assediare f

l'ipposuo figliuolo, & al paese. Perche nella rivoluzione de i paesi bassi con
na il lor Principe naturale, quel che hauea il gouerno d'essa fortezza, la
uall' al Duca di Alanzone, che lo uenne a soccorrere, mentre l'assedio u
Alessandro Principe di Parma Alanzone la lasciò a sua madre. Hora la
niere Monsiur di Baligni. In tanto il Vescouone vdramingo in qua; & la
d' Cambrai città grande, bella, magnifica, e per gli edificij, così pubblici,
come prinati, e per frequenza di popolo, è forte di sito, e di mano. come
molto quando hebbe a torno Lodouico Bauaro Imperatore, & Odoardo
Terzo d' Inghilterra.

H A I L N A V L Y.

L' Hailnault (oue habitaronoi Nerui, popoli hellicosissimi) occupa una
regione lunza uenti, largza sedeci leghe. di aria, e di terreno felice. la ba
gnano diuersi fiumi. & non le mancano e laghi, e stagni: on le abbona
di pratarie, e di pasture: e per consequenza di bestiami. H: luc foreste nobi
lissimi, l'una è quella di Mormaut, oue si fa quantità grandissima di carbone.
(comincia a Quesnoi, e si stende uerso Francia) l'altra è quella di Santo
Amant, molto amena: ma sopra tutto questa prouintia produce copia l'ot
tissimo formento. ha di più uarie minere di ferro, e di piombo, e di pietre bel
lissime da murare, e di certe pietre nere da far sudco, simili a quelle, che si
cavano nel paese di Liege. Vi si contano 24. terre murate: tra lequali ten
gono il Principato Mons, & Vallengina. Mons, siede sopra un picciolo
monte, & è forte di sito, e di mura, e di tre larghi fossi. & per quello, che si
dice, si può allagare a torno. è a dorua di belli edificij, e di acque uine; &
la trauerfa il fiumicello Trulla. Alla fertilità del contado, s'aggiunge l'in
dustria de gli huomini, dediti alla mercantia, & all'arti. Tra l'altre cose
notabili, uè un Orline, e Capitolo di Canoniche, se di gran consideratione.
Prevedico: la Valtruda, Duchessa di Lotharingia; & lo torò tel suo patri
monio, che era grandissimo. Queste Canoniche, se non possono essere am
messe in quell'Ordine, se non Agliuole di Signori, o di gentiluomini hono
ratissimi) habitano uicino alla Chiesa, al cui j. ruitio attendono. Vellono
la matina da Religiose, & dopo desinare da Secolari; & si possono a tor
poza maritate. Preiede a tutte una Badessa. Vn capitolo simile a quello,
ma più ricco, è nella terra di Niuelle; & un altro in quella di Mahaglia.
Vallengina fu, per quato si dice, fondata da Valentiniano Imperatore, in
una amenissima ualle. Vi entra dentro la Schelda, & il fiumicello Ronel
lo, che ui fanno diuersi isoleste, & un corrente, che passa sopra le case, non so
lamente accomoda i particolari; ma porge anche commodità di fortificare
tutta la città: perche se ne può allagare una parte del territorio, e molte cò
tra di di essa terra. Ha fossi largi, & profondi, e bastioni benissimo intesi,
e si può assediare se non cò due campi. Vi si neggono due Tempi magni
ficiuif-

anza della
Lillers. Ma
sa con mura
d: l'altra al
r. Quiui è la
manna, che
è sciuu nelle
ente dal cie
ben di mu
nza acqua,
are di poter
si straordina
cati d'entra
un' assedio
di guerra. è
moio. lor me
cosi detto da
ne della sua
i è la Badia
nte entrate,
parte de gli
za chiara è,
re arriuaua
che contieno
attaccatenu,
n meno uo

mbrai, col
che sia Sa
rrigo V. la
ra; alli cui
Ma i Fran
tendo stato
le cui genti
no d' Au
mantenne
Borgogna,
se fabrica
o al Re Et
lippo

scientissimi uno di nostra Donna, molto antico, e l'altro di san Giovanni. *V* è un palazzo, che si chiama la sala del Cōe, amplissimo: eui la casa della Villa, di nō minor bellezza. Eui appresso un horologio, che oltre alle hore, mostra il corso della Luna, & di tutti i pianeti, i mesi, & le stagioni. Si governa poi questa città con tãta politia, e con sì belle leggi, che può essere inuidiata dalle meglio formate Republiche di Europa. Mons, è capo della prouintia: ma Vallēzina si gouerna a parte. L'altre terre più notabili, sono Quesnoi, Landresi, Auenes; Marinborgo, Filipponilla, (queste due sono moderne) per fortezza: B aumont, e Buis per amenità.

N A M V R.

Questa città, capo di una nobile Contea, siede su la sinistra rina della Mosa, tra due montagne: & ui passa dentro la Sambre, che si cōgiunge con la Mosa. Non è molto grande, ma buona, & bella: & ha un forte castello, nel quale si saluò Don Giovanni d' Austria nella ribellione de i paesi bassi. Ha il popolo armigero, e fedele al suo Principe; nobile, e civile, e men dedito alla mercantia, & all'arti, che i vicini. Ha sotto di se tre terre murate. La più grossa è Bonin's, la più forte Carlemont, l'ultima è Valencur; e in oltre cento ottantadue uillaggi. In questo paese ui è il bosco di Marlunga, pieno di fiere, & di uccelli: la pianura è fertilissima di grani: i fiumi, e le acque di pesci: i monti di minere di ferro, & di qualche piombo: e tra diuerse belle, & buone pietre, producono marmi neri, rossicci, & di diuersi altri colori; e quella sorte di pietra anche, della quale si fa fuoco, & ni si caua anche quantità di salnitro. per li quali tanti beni, che si uanno tuttauia scoprendo queste montagne, Namuresi, contendono di utilità con le più fertili pianure de i paesi vicini.

L I E G E.

Liege, se bene ha stato separato da' paesi bassi, nulla di meno è tanto congiunto con essi, che per facilitarne la notizia, & l'intelligenza, c'è parso bene inserirlo qui. Confina con Namur, Limborgo, Luciborgo, & Brabant: gode per tutto aria dolce, e temperata. è terreno fertile di grano, & di frutti, produce uino, benchè piccolo, carni domestiche, & seluatiche eccellenti, e in quantità. sonouì minere di ferro, & di qualche piombo, & di uarij marmi; di zolfo, e di pietre da fuoco infinite, che si cauaano fin di sotto il letto della Mosa. & oltra a quella somma, della quale resta finito il paese, se ne manda fuora per centinaia di migliaia di scudi. Questa pietra è di natura tale, che s'accende con l'acqua, e si spegne con l'oglio. Liege riconosce per superiore & spirituale, & temporale, il Vescouo: che (oltra a lei) ha sotto di se la metà di Mastrich, & uentiquattro terre murate, 42 buone Abbatie, 1700. uillaggi con campanile. è finalmente paese di tanta amenità, e donitia, che si chiama prouerbialmente, Paradiso de' pretti, che ne so-

ne sono patroni: ne migliore di parlando in tal modo. Ma diciamo di fra colli e monti si uerse nobili isole, e fiumicelli, che la rami pesci. Vò sorgo namento alla città quattro miglia; mce, che non sarebbeza; il principale tro amolissime Abto più di cento Chiu qualunque altro uede un S. Giorgio della crudeltà, usafche hanno grandissimo ingegno, e prontenza nelle cose ciuili: & al piacere (che fu uenuto da uenditore, che del con di Marchese. Tongrse antigaglie dimof: rona strada, che da uata di qud, e di la gli. Il uolgo, per la sbricata in tre dì, & i fà già terra di gran poi di nuouo mal con del terreno, oue si trando, San Truden è nobile Abbadia. S fama diuerse acque m fibre terzana grauell ro: & messa al fuoco,

Megli è tempo, che contie

ne sono padroni: e i paesani dicono quali per proverbio, che essi hanno pane migliore di pane; ferro più duro di ferro; fuoco più caldo di fuoco: volendo in tal modo esprimere l'eccellenza de' granie minere, e corboni loro. Ma diciamo due parole in particolare della città di Liege. Liege giace fra colli e monti su la Mosa, che vi entra diuisa in due rami: e vi cagiona di perse nobili isole, tutte habitate: e oltre alla Mosa, vi entrano anche quattro fiumicelli, che la rendono amena, e che l'arricchiscono sommamente d'ottimi pesci. Vi sorgono di più belle, e fresche fontane, che porgono notabile ornamento alla città, e commodo a' particolari. Gira dentro le mura intorno a quattro miglia; ma per le valli, e monti, che abbraccia, è molto più capace, che non sarebbe s'ella fosse piana. Contiene molti edifici l'importanti; il principale è il palazzo del Vescouo. Ha otto Chiese collegiate, quattro amolissime Abbadii d'huomini, e tre di donne, 32. parocchie, & in tutto più di cento Chiese; & un Clero tanto ricco, & honorato che non cede a qualunque altro Clero di Alemagna, o di Francia. Nella Cattedrale si vede un S. Giorgio a cavallo, d'oro puro, fatto dal Duca Carlo in memoria della crudeltà, usata da lui nella spugnatione della città. Ha 32. mestieri, che hanno grandissima autorità nella Republica. I suoi cittadini sono franco, e prontezza grande ad ogni cosa, ferocia nell'arme, magnificenza nelle cose civili. Sono allegri, piaceuoli, facili; ma troppo dediti all'otio; & al piacere, & poco concordi tra se. Delle terre soggette, Boglion (che fu uenduto dal gran Goffredo a Sperto Vescouo, con più gloria del venditore, che del compratore) dà titolo di Duca al Vescouo; Frencimonte di Marchese. Tongren la città de i Tongri, celebri presso gli antichi. diuerse antigaglie dimostrano quel, ch'ella sia stata. Tra l'altre non si dee tacere una strada, che dalle reliquie si conosce esser stata tutta lastricata, e cortinata di qua, e di là di mura, che uà dritta sino a Parigi, spazio di 200. miglia. Il uolgo, per la sua grandezza, uà dicendo, che il Diuolo l'habbia fabricata in tre dì, & in tre notti. Dinant siede su la riuu destra della Mosa. È già terra di gran nome, e traffico; ma fu distrutta dal Duca Carlo: & poi di nuouo mal condotta da Arrigo II. Re di Francia: Ma per la bontà del terreno, (oue si trouano molti marmi neri, & minere di ferro) si uà risuscitando, San Truden è buona, & bella terra, & prende il nome da una ricca e nobile Abbadia. Spa è un villaggio situato entro un bosco, a cui danno fama diuerse acque medicinali. la principale è Sauienier, buona contra la fibre terzana grauella, ethica, sciatica, hidropista. Sente alquanto del ferro. & messa al fuoco, prima s'intorbida; & poi rischiarita, rosseggia.

LUCIMBORGO.

MA egli è tempo, che noi entriamo nell'antico Ducato di Lucimburgo, che contiene ventitre terre murate, & presso mille, e ducento villaggi.

Relazioni d'Europa,

villaggi. Giace gran parte nella selua Ardenna, che si è andata a poco a poco disbocando, & coltivando. Prende nome dalla Metropoli città grande, ma non molto popolata per le ruine sopramente a lei, & a tutta la provincia, nelle guerre passate tra le case d' Austria, & di Francia: perche la città fu presa, & saccheggiata l'anno 1542. & poi ripresa, e messa di nuovo a sacco da' Francesi. La medesima disgratia patirono quasi tutte l'altre sue terre d'importanza, Arlon, Trouilla, Momendi, Danuillera, Imo-s, tutte piazze, che erano prima stimate inespugnabili. I popoli di Lusimburgo hanno dell'armigero assai: il che nasce, perche non è paese, o ne proporzionalmente sia numero maggiore di Gentiluomini. Questi tengono i loro naturali così soggetti, che non ardiscono di fare maritaggio, o cosa d'importanza senza parteciparla col Signore. Nel resto mostrano gentilezza, & cortesia: e non è gente, che si sia portata con più fedeltà, & costanza col suo Principe di questa. Conciassia, che nella rivoluzione de' Paesi bassi, con il Re Catolico, quì Don Giovanni d' Austria si ribellò, & si rimise & con l'aiuto di questo Stato, & di Namur, prese ardire di fare testa a i nemici,

F I A N D R A.

Questa è la maggior Contra d'Europa. Hà per termini l'Oceano, l'Ha, la Scarpa, la Tenera, & la Schelda. è lunga trentatre leghe, e poco meno larga, con aria bonissima, massime verso Mezo giorno: con terreno ragionevole, e più che ragionevole verso il mare, & la Fravia, producente di bestiame assai, e di bellissimi cavalli. Contiene 24. terre murate: trenta terre privilegiate, mille e cento cinquanta villaggi, quarantotto Abbadi: è finalmente tanto bene habitata, che pare tutta una popolazione. Si divide in tre parti; l'una si chiama Flandra Fiammigante; l'altra Galliente; & la terza Imperiale. La Fiammigante hà il terreno migliore per segale, & biade, lini, & canape, che per grano, per la sua magrezza. Contiene tre città capitali, Guanto, Brugia, Ipri.

Quanto è la Metropoli de' i popoli Corduni, mentionate da Cesare. Siede sopra tre fiumi, Schelda, Lifa, Lima: & hà di più diverse altre acque, condotti in parte dalla natura, parte dall'arte (perche, tra l'altre, vi è un canale, che sbocca nell'Oceano, lungo quattro leghe, di non minor utilità, che grandezza.) Il suo circuito interiore è più di sette miglia, l'esteriore più di dieci. Contiene ventisei isolette, fatte da' fiumi, e da' canali: novantotto grandi ponti, sotto i quali passano barche: cinque ricche Abbadi: sette palerocchie; ma molto grandi, e popolate: inquantacinque luoghi sacri, e più cinquantadue mestieri. I Quantesi mostrano nelle loro azioni grandezza, e vehemenza: e non minor ferocia nell'arme, che industria ne gli artificij. Brugia è situata in un piano spiegato, tre leghe lungi dal mare. Non hà fiume, ma un canal vecchio; in luogo del quale (perche non serve molto bene)

le

ne) s'è ora quod...
interiore è più di...
ghezza di strade...
cato, onde s'addr...
Hessansa Chiey...
parabile reliquia...
matia, portazoni...
dalla sacra espedi...
un'istromento pier...
qua in un condote...
fioriu questa città...
si diuenisse tanto p...
de' traffichi, che si...
brio del vesto. Risi...
ai Conti a i conta...
l'amministrazione...
bra la sua piazza;...
de i condotti d'acqu...
tengono alla Fland...
vri di Euncherchi...
contiene le buone, e...
in un paese abbon...
el Conte Balduino...
bella terra, e men...
terza città de' i paesi...
i. questa è bellissima...
herationi a' bassi, per...
essi: & di nuovo viti...
Flandra, una se stuo...
otto lungo tempo, in...
na Schelda, e la Te...
che Contra de' Aloj...
impertanza.

L. Brabant, ha p...
Mofa, a Mezo gi...
di Namur: da Rom...
provincia, oue Cesar...
tre leghe, larga vent...
soin pianure, per lo

ne s'è ora questi anni adietro cominciato un'altro maggiore. Il circuito
 interiore è più di quattro miglia. Auozza io magnificenza di edificij, e lar
 ghezza di strade tutte l'altra città della Fiandra. Ha la piazza del mer-
 cato, onde s'addirzano sei strade maestre a sei porte principali della città.
 Ha sestanta Chiese officiate, nella Chiesa di S. Basilio si celebrasce l'incorona-
 zione reliquie del Sague di nostro Signore raccolto da Giuseppe di Ari-
 matia, portaroni da Teodorico Elzatio, Conte di Fiandra, nel suo ritorno
 della sacra spedizione l'anno 1148. Si uede nella casa, detta dell'acqua,
 un'istromento pieno di scabioni, che girato da un cavallo, manda tanta ac-
 qua in un condotto sotterrano di piombo, che ne pronede tutto'l popolo.
 Fioriu questa città molto più di quel, che fa di presente, anima, che Anver
 se diuenisse tanto possente, perche ella era quasi centro delle mercantie, e
 de' traffichi, che si uoltarono poi là. Hx il popolo civile, industrioso, e più so-
 bro del resto. Risiede in Brugia il Franco, che è un magistrato concessa
 ai Conti a i contadini, mal sodisfatti della città; restano a lei solamente
 l'amministrazione delle cose di dentro. I pri di città forte di sito, si sele-
 bra la sua piazza; e si dice, che ha il fondo di piombo, per la moltitudine
 de' condotti d'acqua. Il suo contado è de i più fertili di Fiandra. Appar-
 tengono alla Fiandra Fiamminga Grauelinga, frontiera importante, & i
 conti di Eumcherche, Nio porto, Orlene, Eclusa. La Fiandra Guilicane,
 contiene le buone, e ricche terre di Lilla, Douai, Ormai, Tornai, posse tutte
 in un paese abbondante di frumento, nobie, & bestiami: Lilla fu fondata
 dal Conte Balduino Barbatto, l'anno M. CII. e fu cinta l'anno M. XCII.
 bella terra, e mercantile; & è famosa, quanto al traffico, & all'arti, la
 terza città de i paesi bassi. Douai è capo de i Catinaci i Ternai de i Ner-
 ni, questa è bellissima, & fortissima con un castello importante. Ha patito
 alterazioni a Bos, perche in varij tempi è stata sotto Fiamminghi, Inglesi, Frã
 cesi: & di nouo ritornata sotto Fiamminghi. Non è però compresa nella
 Fiandra, ma fa stato da se. La Fiandra Imperiale si chiama così, perche
 tutto lungo tempo, immediatamente sotto gl'imperatori; & si contien-
 e la Schelda, e la Tenara: & ha per capo la terra d' Aloft; onde si chiama
 anche Contea di Aloft. Appartengono a lei diuerse altre terre di non mol-
 ta importanza.

B R A B A N T E.

L'Brabante ha per termine Tramontana l'Queano, & Levante la
 Mosa, a mezzo giorno confina col' Vescovato di Liegi, & con la Con-
 te di Namur: da Ponente, la sua ultima terra è Niucella. Contiene quel-
 la prouincia, che Cesare mette gli Aduatici, & gli Ambianii, lunga uen-
 due leghe, larga uenti, & ne gira ott'aria. Ha l'aria salubre, e il paese dif-
 ficile pianure, per lo più, fruttifere. La Campagna salomence è di natura
 sterile:

Flerlema si rende seconda con la *famea*, & l'*industria*. Comprende venti sei terre murate, diciotto priuilegiate, & 700. villaggi. Le città capitali sono quattro. *Louano* *Brusselles*, *Anuersa*, & *Balduch*. *Louano* giace in un sito bellissimo, con l'aria tanto sanorevole, & propizia, che vi si maturo felicemente l'vne. Il suo circuito interiore passa quattro miglia; ma contiene e prati, e vigni, & giardini spatiosi; a quali dà naghezza & gratia il sito distinto in monti, e valli. Vi fiorisce uno *Stuauo* vniuersale, fondato l'anno 1426. da *Giuanni Quarto* Duca di *Brabante*; ma arricchito di *salarij*, & di cattedre da *Filippo* secondo Re di *Spagna*. *Brusselles*, (il cui giro cede di poco a quel di *Louano*) è situata parte in piano, parte in monte, in un paese, oue contende l'amenità, con la copia d'ogni cosa. la bagna il fiumicello *Sinne*, & l'arricchisce un gran canale lungo cinque leghe; per il cui beneficio i nauigli, passando per la *Rupella*, & la *Schelda* uanno sino al mare. Quì nella Chiesa di *Santa Gudula*, si veggono dentro di una custodia d'oro, tre *Ostie* consecrate del gran miracolo del Sacramento, auuenute l'anno M. C C C L X I X. in questo modo.

Gionata *Giudeo* comprò empimente una custodia di *Ostie* consecrate, da *Giuanni* curato di *Santa Caterina*; la quale, essendo poi egli itato uiciso da' suoi nemici, uenne in mano d'*Abraham*, suo figliuolo. Questo insieme con altri *Giudei*, euatone il Sacramento un *Venerabile* Santo, li diedero con un coltello piu colpi; onde, uscito miracolosamente sangue, la madre di *Abraham* si conuertì subito: e scorse il tutto a *Piero* curato di *Santa Gudula*. onde *Vencislao* Duca di *Brabante*, & *Giuanna* sua conforte, fatta prima diligente inquisitione di un tal caso, con denararonvi al fuoco *Abraham*, & i complici: & con una deuotissima professione, riposero il Santissimo Sacramento così sanguinoso, in una magnifica Cappella del sudetto Tempio. La città è piena di buone case, & di molti pelagi: tra i quali è il *Regio*, con un parco amenissimo: Ha cinquanta due mestieri: tra i quali importantissimo è quello de gli *Armaroli*; marichebissimo è quel de i *Tapexzieri*. *Anuersa* è tanta rosa, che meglio farebbe, che dirne poco, è uella grandezza di *Liege*; ma di fortezza non cede a Città nisuna d'Europa. Ha bellissima muraglia, benissimo terrapenata, con dieci baluardi reali, & un castello importantissimo: siede sopra la destra ripa della *Schelda*, che uì conduce le nauì sino al Mare (che n'è lontano diciasette leghe) cariche d'ogni mercantia: & se scaricano con grandissima ageualtezza su'l molo. Contiene molte fabbriche preclare; molte principali sono la Chiesa di *Nostra Signora*, la *Borsa*, il *Palazzo* de' Signori, & quello de gli *Ostariini*. Prima delle riuolutioni de i paesi bassi, era città di tanto traffico, & di tanta importanza, che uì si faceuano piu facende in un mese; che in *Venètia* in due anni. Hora, essendo primo

del

del commercio de
sua.

Bolduc (che in
nicello *Deese*, due
di popolo, uen
si fanno col
di, & l'oncato, per
di si pronon
Dele, grosso pe
più oltre, & co
commodità gran
arriglaria, & di
L'anno 1548.
poluere, fece dau
del mondo. Tra l'a
de l'ara, & prof
Malines 17. mil
molti altri mirori.
anno più di 1500.
e a lor piacere. Ma
allente. Riconoscè d
anza notabile diuis
te; & i forestieri d
real d'omini uoglio
me: & nella prima
si alla coda del suo
alla città. Tra l'altr
in quel capitolo di C
alla. Appartengo
caso di *Limburgo*,
in *Limburgo*, e *D*
uinditione.

H Ora, hauendo da
rio, che noi ritor
landa, ch'entriamo
orte dell'antica *Batra*
ecorne del Regno, &
si uede manifestam
& i caualli; & pres
Rel.

del commercio del mare, & co' nemici quasi alle porte, è in estrema mi-
seria.

Bolduc (che tiene il nome da un bosco nobile, che vi era) è posta su'l fiume
Niedo Deese, due leghe lungi dalla Mosa; grande, bella, ricca, forte: piena
di popolo guerriero, e bravo: & con tutto ciò industrioso, e trafficante. Vi
si fanno coltre & stoffetti innumerabili, d'ottima tempra, & tele tra le cit-
tà, & l'ontano, per più di duecento mila scudi. Malines, se bene si governa
di se, profondamente per il sito, passa per città del Brabante. Giace sopra il fiume
Dele, grosso per se, & per il flusso marino, che arriva sin là, & una le-
ga più oltre, & con molti rami: fu diuersi scioleste, & porge e nagghezza,
commodità grande alla città. Quivi si conferua quantità grandissima
di artiglieria, & di poluere, & d'ogni munitione, per il bisogno della guer-
ra. L'anno 1546. la sacra caduta in una torre, oue erano due mila harili
di poluere, fece tanto estremo minio, che si pensarono d'essere arrivati alla fine
del mondo. Tra l'altre cose, quella fiamma seccò il fosso della città, (che
è largo, & profondo) per più di 600. passi di lunghezza. Si contano
in Malines 17. monasteri, che entrano nelle deliberationi publiche, senza
alcun altro minor. Fuori della città si uede un memorabile manistero, oue
sono più di 1500. monache, o più presto donzella, che si possono marita-
re a lor piacere. Maltrich è diuiso in due parti dalla Mosa, con un ponte ec-
cellente. Riconosce due Signori, il Duca di Brabante, e l'Vescouo di Liege,
senza notabile diuisione di confini. Si seguita solamente il furo della ma-
re; & i forrieri debbono il primo giorno, che arriuaano, dichiarare sotto
qual d'innui vogliono viuere: egli è uero, che il Duca solo fa battere mo-
stru: & nella prima entrata sua, libera al bando i banditi, che attacca-
uosi alla coda del suo canallo, e ad una corda, a lei attaccata, entrano seco
nella città. Tra l'altre terre di qualche importanza, vi è Ninella, nobile
città. Appartengono al Brabante alcuni Stati, oltra alla Mosa, cioè il
ducato di Limborgo, ricco di ferro, & di piombo, e di pietra Cadmia; &
alcun bemborgo, e Dalem, e Rode, e Carpen, terre tutte con Signoria, &
indiuisione.

O L A N D A

H Ora, hauendo dato fine alla descrizione del Brabante, egli è necessa-
rio, che noi ritorniamo indietro; & lasciando a man sinistra l'isole di
olandanda, ch'entriamo nell'Olanda. Questa prouincia contiene una buona
parte dell'antica Batrauia, che occupaua tutto il paese, che si stende tra lo
stretto del Regno, & l'Oceano. Olanda vuol dir paese cauo, o uacuo, per
che si uede manifestamente tremare il terreno in molti luoghi sotto i car-
ri, & i caualli; & presso di Ariem seguì un caso, che fa di ciò manifesta
Rel. Par. I.

E fede.

fedo. Perche vna vacca caduta in vna buca, si trouò, a capo di tre giorni, morta nel mare. E di più vna parte di Olanda si chiama *Vuaterlande*, cioè, paese d'acqua. è tagliata da diuersè braccia di mare; è diuisa da più stagni, & paludi, & da molti canali, tirati artificiosamente da i sudetti fiumi, & dal mare: & se bene si mostra, che ne i tempi antichi era piena di selue, e di foreste; nondimeno al presente è pouerissima di alberi, quasi mendica di frutti, per la souerchia humidità. Si tiene, che innanzi a ottocento anni, sia stata sopraffatta dall'Oceano: dal quale si è andata a poco a poco riscotendo. La sua ricchezza consiste ne i pascoli, che vi mantengono inestimabile quantità di caualli, buoi, vacche grandissime; & le vacche vi fanno tanto latte, che si crede, che il formaggio, & il burrito importi più di vn milione d'oro all'anno; e se ne manda quantità grandissima (oltre a quella, che si consuma nella prouincia) ne i paesi circostanti, & in *Allegna*, *Inghilterra*, & *Spagna*. Caua anche vtilità grandissima delle rubie; ma infirme dalle pescaggioni (dalle quali habbiamo parlato in parte altroue) e dalle nauigationi, arti proprie de gli *Olandesi*, e si tiene, che l'Olanda sola faccia più d'ottocento nauis grosse di tre sino in cinque gaggie; & più di seicento altri nauigli, di cento in duecento tonnellate. Con questi aiuti l'Olanda, senza viti, senza lini, senza legnami, & con pochissimi seminati, abbonda incredibilmente di vino, tele, nauigli, formento. Gira sessanta leghe; entro le quali contiene trenta terre murate, alcune altre non murate, & più di quattrocento villaggi. Tra le terre più d'importanza, si contano le seguenti, come capitali. *Dordrecht*, posta in isola in mezzo del *Merruue*, città ampla, & popolosa. *Haerlem*, città amplissima. Quà fu condotta l'anna mille, e quattrocento tre, vna donna marina, nuda, e morta; stata presa in un lago della prouincia, oue era stata gettata dall'onde dell'Oceano. E non sono molti anni, che nel mar di *Frisa* fu preso vn'huomo marino con barba, capelli, & peli, come noi: che si auerzò a mangiare pane, & altre cose. Et l'anno 1531. presso alla città di *Elepoeh* in *Noruegia*, fu preso vn mostro marino, simile ad vn *Kesione* in habito; e intorno a quei tempi ne fu preso vn'altro nel mar di *Genoua*; il cui ritratto io ho visto. *Delft* è città magnifica di edificij, e di belle contrade. Il suo contado è pieno di cigogne, & gli uostij di nidi loro. L'anno mille, e cinquecento trentasei, essendo attaccato il fuoco nella terra, si videro le cigogne fare ogni sforzo per nauare i lor figliuolletti; trarli fuora delle fiamme; ricoprirli, e ripararli dalle ale; restare insieme con loro nell'incendio. *Leiden* è ancor essa terra capitale, in un piano herboso, & ameno. Contiene nel suo giro cinquante isole; delle quali quindici hanno ponti; l'altre si circonnaugano; & sono cento quaranta cinque ponti, & di questi, cento e quattro di pietra.

l'aria

l'aria ni è più dol
 mid Giorgio, che
 Dio, da i suoi seg
 lecinquecento, &
 battiti a. che si fec
 tuata sopra un sen
 no nella città; tra
 piloti grossissimi d'
 ordegni nel fondo
 da ogni banda, mi
 taluolta più di 500
 de. E fortissima, e a
 allagare. H: most
 plime riuoluzioni;
 l'ago asse dio, disper
 lau. Tra le terre di
 le si neggono 22. te
 polosa; nè tra' v
 di Europa; perche fu
 non l'hāno voluto ci
 fa di castello, oue ris
 della Contessa *Marg*
 la quale l'anno 1276
 foto i nomi di Giova
 licato nella sepoltur
 anzi alla Contessa
 domandarle la limo
 non si poteuano far a
 adri; di che risenten
 ristat la sua pudicit
 disse tanti figliuoli, &
 Cronica scriue, c
 conte *Virboslao*, par
 giungere, che vic
 1562. essendosi ritira
 tezza, con un port
 cento sessanta piedi
 e pietre bigie, & ma
 e medaglie. Par che
 poi dall'Oceano, e d

Paria uè è piu dolce, e piu delicata, che nel resto d'Olanda. Di Delfe fu Da-
 nid Giorgio, che di pittore, che egli era, si fece adorare per Messia, & per
 Dio, da i suoi seguaci. Morì di dolore, e di rabbia in Basilea l'anno mil-
 lecinquecento, & cinquantasei. Di Leiden, fu quel Giovanni Sarto, Ana-
 battista, che si fece Re in Munistero, città di Vespalia. Amsterdam è si-
 tuata sopra un seno di mare, detto Tietonde diuersi canali di acqua, entra-
 no nella città; tra i quali bellissimo è quel di mezzo. è fondata tutta sopra
 pilotti grossissimi d'alberi (come Venetia) fitti per forza di machine, & di
 ordigni nel fondo di quell'acque. Vi capitano quasi ogni giorno nauigli
 da ogni banda, missime dalle prouintie d'Harline, in tanto, che si sono uolte
 taluolta piu di 500. nauì grosse attorno le sue mura, e per il suo canal gran-
 de. E fortissima, e di mura, e di sito, perche si può facilissimamente attorno
 allagare. Ha mostrato grandissima fedeltà uerso il suo Prencipe in queste
 ultime riuoluzioni; pche ella è stata l'ultima città di Olanda, che dopò un
 lungo assedio, disperato ogni soccorso, cadde in mano di Guglielmo di Nas-
 sau. Tra le terre di minor còto, non si deue lasciar Goricon, dal cui càpani-
 le si ueggono 22. terre murate; ne Rotterdam, terra forte, & bella, & po-
 polosa; ne tra i maggiori la Haia, villaggio de' maggiori, o forse il maggior
 di Europa; perche se piu di due mila case, per la qual cagione gli habitanti
 non l'hàno uoluto cinger di muraglia. Ha un palazzo luntuosissimo a guisa
 di castello, oue risiede il còsiglio della prouintia. Qui presso è il sepolcro
 della Contessa Margarita in un munisterio di Monache di S. Bernardo,
 laquale l'anno 1276. partorì 364. creature, che furono battezzate tutte
 sotto i nomi di Giouanni, e di Elisabetta: come appare dall' Epitaffio in-
 scritto nella sepoltura. Il qual prodigio auenne, perche essendo capitata la
 Contessa una pouera donna con due figliuoli, nati ed un parto
 comandarle la limosina: essa in luogo di aiutarla, l'incaricò, dicendo, che
 non si poteuano far due figli a un tratto, se non hauessero parimente due
 padri; di che ritenendosi forte quella poveretta, pregò Iddio, che per ma-
 nifestar la sua pudicitia, permettesse, che la Contessa, già grauida, parto-
 risse tanti figliuoli, quanti giorni ha l'anno. Martino Cromero nella
 sua Cronica scriue, come l'anno 1269. un'altra Margarita moglie del
 conte Virboslao, partorì trentasei figliuoli in Cracouia. Farò fine con
 giungere, che vicino a Camich l'anno 1520. e poi l'anno 1552. e
 1562. essendosi ritirato notabilmente il mare, si scuoprì una superba
 orietza, con un porto artificiale appresso, di figura quadra, & di no-
 centotto sessanta piedi Romani per quadro. I paesani ne cauaronò mol-
 te pietre bigie, & mattoni interi, & sani; & vasi di metallo, & va-
 rie medaglie. Parèbe sia il Faro fabricato da Caio Caligola, sommer-
 so poi dall'Oceano, e dal Reno: alla cui bocca (di quel ramo che passa-

Relazioni d'Europa,

ua per Utrecht) giaceua. I popoli d'Olanda auanzano in grandezza, e le donne in bellezza tutte. L'altre nationi d'Europa: se non cedano loro in politia, ciuità, e ricchezza. Ritengono la ferocia, e la brauura antica. E come gente, che possiede un paese abbondantissimo, e fortissimo, e che tratta continuamente col mare, non istima potanza, nè forza alcuna.

V T R E C H.

Vtrecht, è capo d'un picciolo stato, ma importante, posta tra l'Olanda, e la Gheldria. Soggiaceua già assolutamente al Vescouo, ma essendo il Vescouo Amigo di Baulera in guerra con Carlo, Duca di Gheldria, e in gran dissima discordia col popolo, da cui era stato escluso dalla città; si risolse di cadere. le sue ragioni di Utrecht, e della signoria d'Querissel, a Carlo V. Imperatore: come fece l'anno 1527. è città grande, e gagliarda; ha belli, e magnifici edifizij, con cantine mirabili, ha cinque Chiese collegiate, un amplissimo Conuento de' Cavalieri di Malta, e un altro de' Teutonici: diuere Abbadiæ, parte dentro, e parte fuori della città. Sono sotto la sua giurisdizione Amersfort, sull' fiume Ehem, Vnich, e Renen sopra il Lech; Monfort sopra l'Isel.

G H E L D R I A.

La Gheldria su già habitata, parte dai Barani, parte dai Menapij. è di forma strauagante tra la Frisia, e la Mosae, l' Ducato di Giuliers, e di Cleues, e il Reno: di paese piano, e di terreno capace d'ogni coltura fertile di grani, secondo di bestiami. Vi si conducono i buoi fin di Dania per ingrassarli, e l'anno 1560. ne comparue uno in Anuersa, che pesaua tre mila, e trecento libbre. Contiene 22. terre murate, alcune privilegiate, e piu di 300. villaggi con campanili. le terre capitali sono Nimegò, Ruermunda, Zuisen, e Arnen. Nimegò siede sopra il Vaghal: è terra forte, et piena di popolo, e di ricchezze. Si gouerna quasi come città, e inuale: e batte moneta a sua posta, come terra franca. Ha un antico castello, posto sopra un' erta, che si stima fabricato da Giulio Cesare. Et in uero di uere sepolture, e medaglie, e pietre nobili, con epitaffi di capitani, e d'huomini grandi, che si truouano alla giornata per quel paese, mostrano questa città essere antica. Ruermunda siede auo il Ruenshocca nella Mosae, in un paese fertile, e copiosissimo d'ogni bene. Ha uicino il bel uillaggio di Chesel, onde prende nome un piccolo paese, che gli soggiace. Arnen, che Tascio chiama Arenacura, giace sulla destra riuu del Reno. Le soggiace il paese di Keluue con bellissime pratærie, e pasture de bestiami. Zuisen siede sulla destra dell' Isel, e uì passa per dietro il Berchel. Gli habitanti di Gheldria sono bellicosi, e hrani, così a piedi come a cavallo, come mostrarono sotto il Duca Carlo.

Questo paese tre l'Isel, g feno di mare, dei Tuem, pieni di f si boschetti. Con villaggi. Le terre siede su la destra to forte, e ben mulla, e di molta imp gna de l'Anza; Anza d'un que s insieme per benefi uarij privilegj da dia, e di Moscou tro Emporij, uno i plissima: l'altro in quarto in Berge, e che si chiamano deputati ne' bisogn

Segue la Frisia, si diuide in Occide di paese piano, e p mantiene grandiss terreni si chiamano tanto basso, massime la Primavera, resta la qual cagione le ter uati, e cinti di ar ti, e de le turbe, si p estieri. Turbe (accio petic di terra, che si ata talmente dal So os; e ve ne sono di p me magre, come qu e: alcune alquanto n ano in Gheldria, e o a uenticinque, e i mattoni, che si la

Questo paese, che si chiama in Latino *Transallana*, perche egli è oltre l'Issel, giace tra la *Contea di Zutfen*, e la *Frisia*, la *Vuesfaglia*, e' l'Iseno di mare, detto *Zuiderzee*. Si diuide in tre Stati, *Isselant*, & *Dremt*, et *Tuent*, pieni di fiumicelli, & di pianure fertili d'ottimo grano, & di diuersi boschetti. Contiene otto terre murate, dieci priuilegiate, & più di cento villaggi. Le terre murate principali sono *Deuenter*, e *Campen*. *Deuenter* siede su la destra dell'Issel. è terra spatiofa, e ben popolata; ma soprattutto forte, e ben munita. *Campen* è su la sinistra dell'Issel, città grande, e bella, e di molta importanza: e così questa, come *Deuenter*, sono della compagnia de' *Anza*; che non sarà fuor di proposito dichiarare, che cosa sia. *Anza* dunque si chiama una compagnia di molte città, e terre, congiunte insieme per beneficij dati, e riceuuti, e per sicurezza de' traffichi, dotata di vari priuilegj da' Re d'Inghilterra, Francia, Dania, e da' Principi di *Fiantro Emporij*, uno in *Bruges*, trasferito poi in *Anuersa*, oue ha una casa amplissima: l'altro in *Olanda*: il terzo in *Nonogardia*, città della *Russia*: il quarto in *Berge*, città di *Noruegia*. Sono in questa compagnia 70. città, che si chiamano dell' *Anza*, il cui capo è *Lubecco*, oue si congregano i suoi deputati ne' bisogni publici.

F R I S I A.

Segue la *Frisia*, che sola, tra tutti questi paesi, ritiene il nome antico. Si diuide in Occidentale, e Orientale, che hāno per termine il fiume *Ens*. è di paese piano, e paludoso. Le sue ricchezze consistono in pratarie; oue si mantiene grandissima quantità di bestiami: & in terreni da turbe, i quali terreni si chiamano *Veheuen*. Vi si semina poco grano: perche il paese è tanto basso, massime uerso il mare, che dal principio dell'Autunno, sino alla Primavera, resta sopraffatto dall'acqua, sì, che pare un seno di mare: per la qual cagione le terre, & i uillaggi si ueggono posti in siti eminenti, & ritenati, & cinti di argini, & di ripari mirabili: ma per beneficio de' pascolieri. Turbe (accioche s'intenda quello di che s'è parlato più uolte) è una specie di terra, che si genera in luoghi paludosi, & grassi; cotta, & temperata talmente dal Sole, che ella è attissima a riceuere, & mantenere il fuoco; & ve ne sono di più sorti, secondo la grossezza, & qualità del paese. alcune magre, come quelle, che si trouano a *Dieft*, & nel territorio d' *Anuersa*: alcune alquanto migliori, come quelle della *Campigna*. Le ottime si canano in *Gheldria*, & in *Frisia*; & si canano in profondità di dodici, sino a uenticinque, e trenta piedi. Se ne fanno certi pezzì, quasi mezz' mattoni, che si lasciano lungamente al uento, & al Sole, per sec-

carli, & ridurli a perfezzione. Condotte a quel segno, pigliano subito il fuoco, & senza fatica abbrugiano da se stesse sino al fine. Rendono vn calore molto gagliardo: & i lor carboni sono migliori, & più durabili, che quei della legna. L'anno 1567. nel paese di Pirec, essendo entrato il fuoco in una spaziosa campagna di Turbe, si distese con fiamma, & fumo denso, & horribile di tal maniera, che pareua vna bocca d'inferno. Fu spento da gran numero d'buomini, che ni concorressero, & ui fecero diuersi argini. & fosse d'acqua. S'abbrugia anche uella Frisia, sterco di buoi secco; & così i buoi sono grandissimi, e de' migliori d'Europa; & in numero grande; & così i caualli. La diuidono in tre Stati, o Contee, di Ostergoia, di Westergoia, & di Sette selue. Tra le città murate, e le priuileggiate, se ne contano tredici, & 490. villaggi. Leuarden è capo delli tre Stati suddetti: onde in lei risiede il consiglio, & la cancellaria. è terra grande, e buona. l'altre terre sono Doceum, & Frachmer. Alla Frisia appartiene Groninga, col suo Stato, città molto polita, & civile, che si gouerna da se sotto la superiorità del Re, a guisa d'una Republica.. Al suo Ponente si veggono Sette selue, poco lontane l'una dall'altra, con molte terreciole, & villaggi, abbondanti di pastura, & per consequenza di bestiami. I popoli di Frisia sono grandemente gelosi della libertà: odiano estremamente l'adulterio. Furono già bellicosissimi, ma ne i tempi nostri attendono assai alle nauigationi, & a i traffichi: & non si trouano tra loro baroni, o nobili con giuriditione.

FRISIA ORIENTALE.

Metteremo qui questa prouincia, per la conformità, cō l'antecedente. È già habitata da i Cauchi minori, posti da Plinio tra'l fiume Amasio, e'l Visurgi; come i maggiori tra' i Visurgi, e'l Albi. Abbonda di caualli, di bestiami d'ome stichi d'ogni sorte, e di cacciagioni infinite: grani, legumi, sale. Hà due terre notabili, poste sopra il fiume Amasio, Endem, & Anselinga, che altri dicono Aurich. Endem giace alla bocca di esso fiume, cō un porto amplissimo, e di tanta comodità, che lenaui entrano a vele piene nelle contrade della terra. è creciuta grandemente per le riuolutioni de' paesi bassi: perche il traffico, che si faceua prima in Anuersa; s'è trasferito in gran parte qua: onde la terra cresce di giorno in giorno d'edificij, e di popolo. Egli è vero, che i mercanti Inglese, che haueuano fatto capo in questa terra, sono poi passati in Amborgo. Vi si cuoce il sale con gran guadagno de' cittadini. Anselinga è habitata da i nobili per la commodità delle caccie, che loro porgono molli boschi vicini. Il paese è tanto pieno di casali, che toccano quasi l'uno l'altro; & ve n'è alcuni tanto belli, che non cedono molte città, & popoli: mostrano e nel uessire, & in ogni altra parte della uita molta ciuiltà: Il Re di Spagna hà in questa prouincia la terra di Ligeem, piccola: ma con una fortezza d'importanza, è Stato, e territorio.

Chiamo Ger...
de dalla M...
grandissimo, di f...
sciento cinquan...
ffime, di popoli...
dientengono mag...
scritti separatam...
gli altri. Questa...
ingombata da pa...
nata. il che deue...
ne piu di ottanta...
le città vicine a i...
di pietra, parte di...
niffia. Le case de i...
no grandissime, le...
nostre. Strabone...
za delle città, per...
di gran lunga i R...
benuto la libertà...
parte per forza:
s'è sottratta dal d...
con uarietà grande...
remarca usano legg...
mon delle commun...
niere di morti tran...
4, & all'ebrietà su...
no prudenti, & sau...
più imbestij l'animo...
non incredibile facil...
per: sic, tutte fuor...
celosi della libertà...
na in alcuni luoghi...
anta. La crappola...
intestini, à fevri q...
niche. essi sono sta...
nell'Horologio a ruota...
sa in campagna; p...
alle scaramucce, per...
osi, e membruti: po

Chiamo Germania tutto ciò che usa lingua *Allemanna*, che si stende dalla *Mosa* sino alla *Vistula*, e dall' *Alpi*, sino all' *Oceano*; paese grandissimo, di figura quasi quadrata; largo, & lungo per ogni uerso quasi sacento cinquanta miglia, pieno di Principati potentissimi, di città grossissime, di popoli, & di uettovaglia infinita. E se bene i termini sud detti contengono maggior parte de i paesi bassi; nondimeno gli habbiamo de gli altri. Questa prouincia, che ai tempi di *Tacito* era (come egli scrive) ingombrata da paludi, & da boschi, è hoggi benissimo habitata, & coltivata. il che deuè ella in gran parte alla traslatione dell' Imperio. Contiene piu di ottanta città grosse, terre innumerabili, fornitissime di artefici. le città micine a i fiumi hanno le fabriche per lo piu di pietra; l'altra, parte di pietra, parte di legname: ma tutte fanno, per la qualità della casc, bella uista. Le case de i *Commini*, e de i *Prencipi*, ma sopra tutto le *Chiese*, sono grandissime, le strade dritte, lunghe, salgate di pietra, e piu nette, che le nostre. *Strabone* scrive, che i *Romani* auanzarono i *Greci* nella nettezza delle città, per cagione delle *Cloache*: ma hora i *Tedeschi* auanzano di gran lunga i *Romani*. Le città sono per lo piu franche: & hanno benuto la libertà parte per seruitij fatti all' imperio, parte per denari, parte per forza: come ultimamente *Branzuich*, città gagliarda, che s'è sottratta dal dominio de i *Duchi*. Si gouernano popolarmente; ma con uarietà grande di consigli, e di maestri. la *Sassonia*, & la *Denemarca* usano legge propria; l'altre oue mancano le leggi municipali si seruono delle comuni. Nelle cose criminali usano tormenti asprissimi, & maniera di morti strane; segno della terribilità de i popoli: sono dediti alla gola, & all'ebrietà fuor di modo. Onde segue, che difficilmente diuenghiuono prudenti, & saui; perche non è cosa, che più offuschi l'intelletto, & più imbestij l'animo, che la crappola, & il uino. Quindi è auuenuto, che con incredibile facilità habbino abbracciato tante, & tanto detestabili per sie, tutte fuoreuoli alla carne, & al senso. si mostrano oltra modo gelosi della libertà. Viuono intorno a cinquanta anni ordinariamente: ma in alcuni luoghi massime in *Suenia*, arriano sino a ottanta, & non uadagno de' delle cacchie, & de' intestini, à febbri quotidiane, & à gotte. Vagliano assai nelle cose mediche. essi sono stati inuentori della *Stampa*, dell' *Artiglieria*, & dell' *Horologio a ruota*, cose nobilissime. Nella guerra uagliano qualche cosa in campagna, per la stabilità dell'ordinanza; & poco, o niente delle scaramucce, per la lentezza, & grauità dei loro corpi, osuti, carnosissimi, e membruti: poco nelle difese della città; poco ne gli assalti, & in

altre simili imprese, oue si ricerchi prontezza d'ingegno, & agilità di corpo, & vagliono meno a cavallo, che a piedi: e piu con la picca, e con lo spadone, che con l'archibugio. Et in effetto s'a uisto, che la fanteria Tedesca è riuscita in qualche battaglia, massime sotto capo Spagnuolo, d'Italiano: ma la caualleria è stata quasi sempre di spesa, e d'impaccio, anzi che di giouamento, o di utilità alcuna. E la ragione si è, perche i caualli si leuano dell'aratro, & gli huomini dalla stalla, & da simili essercitij. Conoscio che i nobili, che prendono l'assonto di far gente, mettono a cavallo tutti i loro seruitori: e ne tirano anche la piu parte del soldo. la manco triste caualleria è quella di Cleues, e di Franconia. E la Germania benissimo dotata di fiumi, laghi, stagni. I fiumi piu famosi sono, il Danubio, a cui si dà il uanto della grandezza tra tutti i fiumi d'Europa: il Reno, che uiene riputato il secondo fiume, l'Albis, la Odera, la Mosa, la Mosella, il Neccaro, il Meno, l'Eno, la Molt, l'Ens, il Rysurgo, & altri, tutti adorni di molte, & grosse, & marcantili, & ricche città. Entrano quasi tutti gli altri nel Reno, e Rysurgo, e Albis, e Odera, e Danubio: e mettono tutti i sudetti, fuori che il Danubio, nell'Oceano Germa. Il Danubio dopò vn lunghissimo corso, nel qual riceue intorno a 60. fiumi nauigabili, mette, con sette foci, nel mar maggiore. Ho molti laghi: ma i piu memorabili sono quei dell'Eluetia, il Lemano, il Neoborghese, quei di Lucerna, di Zurich, e di Costanza. Oue mancano i laghi, suppliscono gli stagni, copiosissimi di pesci. Ha selue in ogni sua parte, le piu notabili sono tre, la Nera, intorno all'origine del Danubio, la Vronica: Franconia; la Ercinia, che circonda la Boemia, & si stende sino a gli ultimi termini della Moscouia. Abbonda di caualli, che s'adopano per tutto ne la cultura della terra: & di bestiami d'ogni sorte, & d'animali acrei, acquatili, terrestri. Fa biauè assai. Il uino nasce nell'Alsatia, nella riuu del Neccaro, & del Reno sino a Colonia, e nell'Anaria, & in alcune altre parti. Non ha seta: & fa poche lane, e quelle roze, & grosse. Non produce oglio. è copiosa di minere di ferro, piombo, rame, stagno, acciaio. & si tiene, che le minere d'oro, & d'argento rendino un milione di scudi all'anno. Ha minere di zolfo, salnitro, alumè; & non le mancano saline. Ma perche una delle cose, che piu illustrano l'Allemagna, si è l'Imperio, non sia fuori di proposito il dir qui due parole dell'origine, & delle conditioni sue. Dunque Greg. V. Papa, che fu di nation Sassone, consi detrandone tra uagli, ne quali era stata la christianità per le discordie tra Fracesi, Italiani, & Tedesci sopra l'Imperio, che ciascuno uolena fosse della sua natione, fece nell'anno 996. una legge, che la natione Germana sola douesse eleger l'Imperatore; il qual tosto che fosse eletto, hauesse titolo di Cesare, & di Re de' Romani. Hauuta dal Pötefice la corona, si chiamasse Imperatore & Augusto. Onde è nato l'uso di uenir a Roma ad incoronarsi. Diede l'au-

torità

torità dell'ellettio
za, e di Treniri,
il Marchese di
re il setimo è il R
sudetti eleggesse
dein Maestà, I
la finitira: il Re d
a lui: Sassonia alb
processioni Treni
zo, il Re di Boem
teruene il Re de
camina a canto, m
no altro obligo con
dirlo nell'esecuti
diue conuencono
commissario serue
poche parole, fa l
ducono in una stā
in un'altra, & i cō
to) si ragunano an
re, preualer quella
te, nō si possono rei
do differire: & ha
tion di Cesare, seco
prede la sudetta cō
l'anno 1356. è q̄t
tata la morte dell
lettori infra un me
te, o p̄ cōmissarij, ri
casse dell'uffici o su
non ud, o non man
ce. Si raunano nell
pò la Messa, giura
in q̄lla electione co
spetto. Se differise
lamente a pane, &
sa giura, & cōferm
egli si vuol incoron
lo Magno alla coro
d'oro. Giū to ch'egli

torità dell'elezione a sette Principi: i quali sono gli Arcieuesconi di Magunza, e di Treuiri, & di Colonia; per lo stato Ecclesiastico: il Ducado di Sassonia, il Marchese di Brandeburgo, & il Conte Palatino, per lo stato secolare: il secimo è il Re di Boemia, il qual non dà uoto, se non in caso, che tre de' sudetti eleggessero uno; & gli altri tre un'altro. Quando l'Imperatore siede in Maestà, Treuiri li siede incontro, Magunza alla destra, Colonia alla sinistra: il Re di Boemia alla destra di Magunza, & il Palatino a lato a lui: Sassonia alla sinistra di Colonia, e presso a lui Brandeburgo. Nelle processioni Treuiri li ua innanzi; Magunza, e Colonia il mettono in mezzo, il Re di Boemia li ua dietro, e gli altri elettori appresso. Ma se ui interuiene il Re de' Romani, siede appresso l'Imperatore, ma piu basso; ò li cammina a canto, ma alquanto indietro. I Principi d'Allemagna non hanno altro obligo con l'Imperatore, che d'honorarlo, come lor capo, e d'obbedirlo nell'esecutioni delle cose deliberate, per seruitio dell'Imperio. Allediete conuengono oltre 450. persone, ò per se stesse, ò per commissarij: e un commissario serue spesse uolte per molti. Quiui l'Imperatore, dette alcune poche parole, fa leggere la proposta e si ritira. All'hora gli Elettori si riducono in una stàza uicina: gli altri Signori così spirituali, come temporali in un'altra, & i cōmissarij delle Terre franche (che nō hanno se non un uoto) si ragunano ancor essi in un luogo ap partato. se nasce tra loro dispartite, prenaler quella opinione, cō laqual si cōferma l'Imp. le deliberationi fatte, nō si possono reuocar, se nō per un'altra dieta. Ma l'Imp. le puō a suo modo differire: & ha ogni autorità di farle essequir. Ma la forma della creation di Cesare, secondo la cōstitutione di Greg. V. & la bolla aurea, che conprede la sudetta cōstitutione, & diuersi ordini, aggiunti da Carlo IV. Imp. l'anno 1356. è q̄ta. Ogni uolta, che nella Diocesi di Magunza uiene accettata la morte dell'Imp. quell' Arcieuescouo deue auuertirne tutti gli altri Elettori infra un mese, & intimarli, che infra tre mesi debbano personalmente, ò p̄ cōmissarij, ritrouarsi in Francfort: & caso, che q̄l' Arcieuescouo mancasse dell'uffiti o suo, gli altri Elettori possono per se stessi elegger l'Imp. chi non uol, ò non manda infra il tēpo ordinato, resta p̄ quella uolta priuo di uoto. Si raunano nella sudetta città nella chiesa di S. Bartolomeo. Quiui, dop̄ la Messa, giurano tutti (il primo è l' Arcieuescouo di Magunza) di nō far in q̄lla elezione cosa alcuna per patti, ò per mercede, ò per altro indegno rispetto. Se differiscono l'elezione piu di 30. giorni debbono esser seruiti solamente a pane, & acqua. Cesare subito che è creato, dananzi ogni altra cosa, giura, & cōferma i priuilegi de gl' Elettori, & assegna il giorno, nelqual egli si vuol incoronar in Acquisgrana; p̄che q̄sta città fu deputata da Carlo Magno alla corona di ferro, Milano a q̄lla d'argento, Roma alla corona d'oro. Giu. 10. ch'egli è in Acquisgrana uol' incōtrato da gl' elettori, alla chiesa di

fa di Nostra Donna a fare oratione. Poi ritorna il dr. seguente rat. prostratosi in terra, sotto una corona di bronzo dorato, sospesa in aria! Arcivescovo di Colonia dice alcune orationi; poi rizzato, & accompagnato da Magunza, & da Treueri verso l'Altare maggiore, vi si pferne di nuouo: & finite certe cerimonie, è condotto alla sedia Imperiale. All' hora l' Arcivescovo di Colonia, incominciando a dir la Messa, si volta a lui; & li domanda se vuol mantenere la sede Catalica, difendere la Chiesa, amministrare iustitia, ristaurare l' Imperio, rendere il debito honore al Pontefico Romano? il che promettendo egli, è monato di nuouo all' Altare a giurare sollemnemente questa promessa; & poi torna a sedere: Appresso, fatte alcune altre cerimonie, Colonia gli unge il petto, il capo, le palme delle mani, & sotto le braccia con oglio sacro. Quindi è condotto da Magunza, e da Treueri in sagrestia. Onde vestito da Diacono, ritorna alla sedia, all' hora Colonia li dà la spada nuda in mano, raccomandandoli la Republica Chyristiana; & poi, rimessa la spada nel fodro, li mette na' anello in dito, e il manto imperiale adosso; li porge lo Sctro, e la palla: & in quello istant tutti tre gli Arcivescovi insieme li pongono la corona in testa; & l'accompagnano all' altare, oue si comunica, giurando di nuouo di fare vffitio di buon Principe. Finite queste cerimonie, egli, ritornato a sedere in un' altra sedia più alta, crea alcuni cauallieri. All' hora l' Arcivescovo di Magunza, augurandole salute, e felicità, li raccomanda se, e i suoi collegi. Tira l' Imperatore dalle terre franche 20. mila fiorini, sotto nome di spade, e di elmi; e di simili cose. Soleuano già esser sessanta mila sopra diuersi dati del Reno; ma Carlo IIII. li concessse, per sempre, a gli elettori, che lo favorirono e per render ualida questa donazione, essi elettori la fanno confermare dal nuouo Imperatore: Quando egli va personalmente alla guerra, l' Imperio li paga dieci mila fanti, e due mila caualli: e li dà sessanta mila fiorini per le spese particolari. Quando uiene a Roma per la corona li dà uenti mila fanti, e otto mila caualli pagati per sei mesi: che si chiama aiuto Romano. Le terre franche li fanno, oltre a ciò, le spese quando si troua in alcuna di esse.

C L E V E S.

H Ora, cominciando le descrittioni particolari delle pronintie di Germania & si fa innãzi il Ducato di Cleues, e di Giulia, tra i quali si interpone la Gheldria. Prendono il nome da due città capitali. Cluia ha su la siebiena a un monte una fortezza di fabrica antica. Gli altri luoghi notabili sono Püesalia, terra forte, piena, mercatile; Calcaria; Disburgo. Vicino a questa ultima si uede, tra il Reno, e la Rura, una selua trauerzata da monti eccelsi, e rigata da ruscelli ameni, con tanta copia d'animali d'ogni sorte (tra quali ui si trouano anche caualli seluaticchi) che non è cosa credibile. I porci, che ni paese non di giuande, suppliscono non solamente a i bisogni del paese,

paese, ma dei vicini di Dura, la sua ruina. Come un giorno fu p. ni. Sonnoni Hau anche Conte de ne, pascoli, bellissimi suo potere, e forse anche Duca di suoi vicini: e ma. gossionia, Liagos gliuolo, in una parte. Imperatore egli tenessa in: feu di Gheldria, e la. N. Duca ha cinque

Quindi lungo
ri d'Allemagna
ne, che ni condus
nome. è cinta di d
Parocchie, dieci C
dione. Si gouerna c
sichità. Tra l'altre
che quantunque no
il Palagio dei Sig
Duca di Püesaglia
dante di gbiande, &
gli huomini: produ
ti, et i persecuti di
città principati son
preso nome da un m
ora un fiume ignobi
re. Soggiace ne lo sp
dopo l'assedio di pi
le n'era (cacciati ne u
Lippa sopra un fi
dopo Munistero. Gi
era già capo del Da
di Cleues. Mettono a

paese, ma dei vicini. Nel Ducato di Giulia, oltre alla città capitale, & è la
 terra di Dara famosa per l'oppugnatione di Carlo V. Imperatore, e per la
 sua ruina. Conciosia, che dopo una batteria di 40. cannoni, che durò tutto
 un giorno, fu presa d'assalto, e saccomessa con la morte di tutti i terrazzani.
 Sonno i Hammona, Bienen dia, Embrica, Dorstein. Il Duca s'intitola
 anche Conte di Monti. Il paese abbonda sommamente di uccellaglie, bian-
 ne, pascoli, bestiami: ma sopra tutto, di buoni cavalli, e di porci. Mostrò il
 suo potere, e forza sotto il Duca Carlo, che per molti anni (benche egli fosse
 anche Duca di Gheldria) traugliò con perpetue guerre tutti i potentati
 suoi vicini: e maneggiò l'armi ualorosamente contra Alberto Duca di
 Sassonia, Luogotenente di Massimiliano Imperatore, e di Filippo, suo fig-
 gliuolo, in una parte de i paesi bassi: e coi Capitani, e Luogotenenti di Car-
 lo V. Imperatore: Segui accordo l'anno 1528. e 1526. con conditione, che
 egli tenesse in feudo dal Duca di Brabante, o dal Conte d'Olana il Ducato
 di Gheldria, e la Contea di Zewesen per se, e per li suoi legittimi figliuoli.
 Il Duca ha cinquecento mila forini d'entrata.

COLONIA, VUESFAGLIA.

Quindi lungo il Reno si uede Nuis, & poi Colonia, Città delle maggio-
 ri d'Allemagna. Nacque in questa città, Agrippina, madre di Nero
 che uì condusse una Colonia di soldati veterani, che si chiamò dal suo
 nome. È cinta di due fosse, e di due mura con 84. torri. Conciene diciannoue
 Parrocchie, dieci Chiese colleggiare, 15. Conuenti di frati 89. Monasterij di
 donne. Si gouerna con officiali, & cō leggi, che rappresentano la Romana au-
 tichità. Tra l'altre fabbriche d'importanza, vi è il Tempio di San Pietro,
 che quantunque non sia ancor finito, auanza tutti quei di Allemagna: &
 il Palagio dei Signori, con una torre ammirabile. L'Arcinefco è anche
 Duca di Vuesfaglia, prouincia posta tra il Reno, & il Vueser, più abbon-
 dante di ghiande, & di pascoli per li bestiami, che di grano, o di frutti per
 gli huomini: produce e opia di pomi, e di noci: abbonda sopra modo di por-
 ci, et i persecutti di Vuesfaglia hanno spazzo grande per li paesi vicini. Le
 città principali sono Paderbona, Osnaburgo, Munistero. Questa ultima ha
 preso nome da un munistero, che fu cagione della sua grandezza. Siede so-
 pra un fiume ignobile, con un consado pieno d'ottime pratarie, e di pallu-
 re. Soggiace ne lo spirituale, e nel temporale al Pescouo. Quin l'anno 1533.
 dopo l'assedio di più mesi, fu preso Giovanni Leiden, Re d'Anabatisti, che
 l'era (cacciati uia i cittadini) impatronito. Son anche buone terre Hā,
 & Lippa sopra un fiume, & Susto; alla quale alcuni danno il primo luogo
 dopo Munistero. Giace in fertile piano, cinta di due mura, con trentatorri.
 Era già capo del Ducato d'Angaria, o Angriuaria: hora soggiace al Duca
 di Cleues. Mettono anche nella Vuesfaglia, Mindra, & Bremea, città gros-
 sa, po-

La, posta sopra il fiume. Vnesfer, oue, tra l'altre cose notabili, si vede una ruina grandissima, con la qual girandola a guisa di vn molino, gettano copia abbondante di acqua, per li bisogni della città: Si contano in Vnesfaglia, 25. Contee. La più celebre è quella di Berga, o de' Monti appartenente al Duca di Cleues. Gli habitanti di questa prouincia sono generalmente grandi di statura, belli d'aspetto, & di buona uscita nella militia. il che mostrano nella guerra contra i Romani: perche si stima, che in questi paesi, vicino alla terretta di Horna, & ad vna selua detta Tentoberg, soffino tagliati a pezzi le tre legioni sotto Quintilio Varo.

A L S A T I A.

Ritornando al Reno si troua, passata Colonia, la terra di Bona, luogo importante: & più basso Andernacco, segue oue la Mosella entra nel Reno, Confluentia, bellissima terra: Ma lasciandol Reno, per hora, ne desopra la la Mosella la città di Treir, o Treuiri, il cui Arcuescouo è uno de gli Elettori: e non è città di questi paesi, della qual si faccia più honoreta mentione nell' historia Romana. Hora non è nè molto grande, nè bella. Quindi tra la Mosella, & il Reno s'allarga l'Alsatia; una delle migliori prouincie d'Allemagna: perche, essendo distinta di colline, & di pianure, abbonda grandemente di grani, & di vini. La sua Metropoli è Strasburgo, città delle più ricche, ma senza dubbio delle più forti d'Allemagna. La fortificano il Reno, & diuersi altri fiumi minori. Tra l'altre cose notabili, ha una torre, o campanile, stimato l'ottauo miracolo del mondo, alto cinquecento settantaquattro piedi Geometrici. Il suo territorio abbonda di grani: e gli Suzzzeri chiamano Strasburg, il loro granaio.

H E L V E T I A.

Con l'Alsatia confina, verso Mezo giorno, l'Heluetia, situata tutta tra l'Alpi, & diuersi laghi, & fiumi, che la bagnano: è lunga da Geneva a Costanza ducento quaranta, larga cento e sessanta miglia. Contiene molte valli, & monti. Le valli sono fertillissime: i monti, se bene hanno le cime asprissime, non dimeno le loro cima còcorrono in uerdura, & in amenità: e le più delicate campagne: onde vi si pascono moltissimi bestiami. Abbonda sommamente di carni domestiche, & saluatiche, butiri, formaggi, & di latticini d'ogni sorte. Riceue grande amenità, & non minor emolumento da molti, & gran laghi, che la diuidono. I principali sono quei di Costanza, di Zurich, di Lucerna, & di Geneva. Alcuni stimano questa prouincia esser la più alta d'Europa; perche in lei hanno origine fiumi grandissimi, & di longhissimo corso: il Reno, il Rodano, & il Danubio. I popoli ritengono dell'antica ferocia nella guerra, benché gli auuilsca assai la loro militia, sempre mercenaria, & per seruitio d'altri. Erano già soggetti a Conti di Aargurg: onde discendono gli Arciduchi d'Austria: ma per alcuno in solzele

i mini-

vede una r...
restano copie
Pnesfaglia,
partemente a
ilche gran
ilche mostra
ti paesi, vic
fino tagliati

Bona, luogo
Ba entra nel
hora, vedesi
escono è un
a più honore
de; nè bella
elle migliori
di pianure;
è Strasbor
Allemagna,
e cose notabi
do, alto cim
abbonda di

ata tutta in
ga da Genova
a. Contiene
hanno le ca
in amenità
ami. Abbon
maggi, & di
molumento
di Coltura
quincia esser
simi, & di
vengono de
nilitia, sem
ci di An
in solze
i mini

... di loro si ribellano da quelli a cui sono in libertà. Et il follo
... e a quindici, da gli habitanti di Suer
... di Zurich, e di Lucerna, onde vogliono, che
... il nome di Svizzeri. Tutta l'altueria è divisa
... che nelle case particolari si governano ciascuno da se
... alle case di stato, Et nella libertà, si reggo
... come popoli confederati. Haucano già
... Luigi Vindacimo, che fu poi nonua
... Cantone, all'an
... andare le case di quel Regno
... di pace, e di quiete, sette Cant
... hanno fatto lega col Re di Spagna con molta lo
... che ne ritirano; Et per le ragioni
... da Milano. Hora, i Cantoni sono
... Lucerna, Uri; Swibe, Vindernal, Zugli, Basilea, Fri
... Apenzel, che si abitano anche città d'Alam
... la prerogativa del' honore, Et il suo der
... e ni presiede, racoue gli Ambasciatori de'
... Berna auanza gli altri di grandezza, Et di
... come abbiamo detto di sopra. A que
... come accessori, come Mol
... confederati vengono a fare ven
... di San Gallo, che è Principe de
... di più notabili huon
... di Basilea, che di città
... in due
... la minore fu la su
... che si chiama Birsaca; quella è
... e riu. Nel suo contado, se bene si meg
... di Basilea, ma par più pro
... di Basilea, come posti sopra il Reno, e
... di Baden, celebre per li bagni, Et per l'ac
... sopra un lago, e vi dà il
... con un ponte lunguissimo, che la
... di granis di pesci, come anche Zugli
... posto

78
 possa sopra un altro la più o' tra Solvura, terra antica, in un piano be-
 nissima coltiuata; benchè il uino non ui faccia molto bene. Quiui è copia di
 Taffi, alberti eccellenti, per far arabi; perche hanno una parte bianca, e pie-
 zhevole; & un'altra rossa, & dirasi che questa dà la forza, & quella la
 flessibilità. Vedesi nel sud'contado il fonte di Enghestè, che non manda su-
 ra acqua; che dal mese di Giugno, sino a quello d'Agosto la mattina, &
 la sera: restàdo nel resto del giorno secco. Haue al suo Mezo giorno Berna,
 che se bene non è antica città, è però molto ciuile, e ricca. era prima sotto
 l'esciuo, Prencipe soprano: dal quale ribellata si, si gouerna a Republica,
 cresciuta grandemente con gli stati, tolti a i Duchi di Sauoia; a' quali usurpa
 sino al presente, Losanna, & molti altri luogi su la riuu di quel lago.
 La città, per l'acque, che la cingono d'ogni intorno del fiume Aar, resta co-
 me Isola, diuisa in tre contrade. Ha il territorio copioso di grani, & di po-
 jcoli, e tanto ricco, che si dice, che Berna; & il Bernese, vale Milano, & il
 Milanese. Friburgo, è parte in monte, e parte in ualle: ma in ogni modo
 ha d'ogni intorno montagne, che li pendono sopra. Non si camina per la città
 senza montare, o scendere. Segue Lucerna col' suo lago, e più abbasso
 Aldorso, Suisse, Glari, e più oltre Uri, tra'l monte Crispaldo, e quel di S.
 Gotardo, in un sito fortissimo.

V A L L E S I.

I Vallesi si diuidono in superiori, & inferiori. questi habitano in Ciabla,
 vicino a San Maurizio: quelli in una ualle, che ha principio al monte
 della Forca; & corre al Rodano in mezo, da Levante, a Ponente, tre buone
 giornate sino a San Maurizio, con diuerse valli minori a destra, & a sini-
 stra. è chiusa d'ogni intorno di monti alti cinque, & più miglia. è tanto stret-
 ta, che in alcuni luoghi a pena dà passo al Rodano; come a S. Maurizio,
 oue le montagne s'accostano tanto l'una all'altra, che non ui resta in mezo
 altro, che il Rodano, che ni si passa con un ponte d'un arco solo. & quì sta
 la guardia della ualle. Si, che ella è quasi una città cinta da ogni parte dal-
 la natura, con alcune poche porte, & strette. Biancheggiano per tutto le ci-
 me, & le faide delle montagne: ma uerdoggiano gratiosamente le radici,
 & le ualli. Si che producono felicemente anche il melagrano, e'l fico, & il
 naracio. & abbondano di grani, uini, zafferani, latticinij. Ne' monti nascono
 diuerse fiere: e tra l'altre, il capricorno, animale simile al ceruo nella gran-
 dezza, alla capra ne' piedi, al becco ne' corni, che li crescon ogni anno d'uo-
 no. monta per tutto, oue possa fermare in qualche modo l'ugna. Salta di
 balza in balza con mirabile ageuolezza. Habita nelle maggiori altezze
 de' monti, oue il ghiaccio è durissimo, & manca adeli il freddo li maccia la ui-
 sta. Tronansi tra, & altri monti uallate, piene di ghiaccio immenso, indurato
 per l'antichità in un modo, che non si distingue dal cristallo: è tanto pro-
 fon-

ondo, che in alcuni
 & più ual-
 che ui siano cōseruati
 vari orocipiti, ven-
 & agarico. Ne
 il sale. Sonouì font-
 & bagni non mena-
 & sud diti. i liberi s-
 Luca, Bironia, V-
 iaggi, cioè, di San-
 fiume Morga, Sie-
 gliardiissima di si-
 monte della Forca,
 uita, sin che mette
 uena: spatio di ot-
 Losanna, similissim-
 paese di Fossigni,
 edesche, il cui capo

Grigioni habitano
 Contado di Tirol
 ice Grisa, l'altra de-
 munita. La Grisa
 di Rogoreto, & di
 uali passa il Reno, e
 ni, soz getti prim a
 di Cisa di Din)
 lia, che fa presso 25
 Tirol; & ha il pas-
 la Valtellina, che se-
 na è una delle migl-
 ni nobilissimi, di ca-
 iochi di più fama s-
 quina con Kattelina
 urono ambedue usui-
 ché da gli Suiizzeri
 di Bellinzona; & d-
 mo di due in due a
 omulgano le leggi.

fondo, che in alcuni luoghi si fa, con fracasso inestimabile, aperture di tre-
 cento, & più valmi. Quivi i cacciatori sospendono le falce di gine, accio
 che vi siano osservate incorrotte dal freddo intensissimo. Non mancano tra
 questi orocipiti, vene d'argento, & qualcuna di piombo, e di rame, e cristal-
 lo, & agarico. Nel distretto di Sion si scuoprì l'anno 1544. una fontana
 di stile. Sono vi fonti d'acqua calda di più forti, massime vicino a Lucche,
 & bagni non meno salubri, che delicati. Valle sani si dividono in liberi,
 & suditi. i liberi sono compartiti in sette comunità, cioè, Sion, Siero,
 Lenca, Baronia, Vespaab, Briga, Gomesta. I suditi sono divisi in due bal-
 luggi, cioè, di San Maurizio, & di Monte Oloñ. Separa quelli da questi,
 il fiume Murga, Sion, capo de' Valllesi, si de sopra due gioghi, onde ella è
 la più tagliardissima di sito. Il Rodano, che la passa appresso, nasce alle radici del
 monte della Forca, contiguo a quello di San Gotardo. Corre per la valle su-
 perba, fin che mette nel lago Lemanno. Questo si stende da Ciabes fino a
 Geneva: spatio di otto leghe Tedesche, e à l'orno di due buone città, l'una è
 Gossanna, similissima di sito a Sion: l'altra è Geneva. Con Ciabes confina
 il paese di Fossigni, rinchiuso entro altissimi monti, per tre buone miglia
 Tedesche, il cui capo è Dinovi.

G R I G I O N I.

Grigioni habitano a mezzo di de gli svizzeri tra'l Lagaro, e l'Alta, il
 Contado di Tiroli, e'l Ticino. Sono divisi in tre leghe: delle quali una si
 dice Grisa, l'altra della Casa di Dio, & la terza delle otto dritture, cioè,
 comunità. La Grisa abbraccia: la valle Mesolcina, & la Calanca, & le ter-
 re di Rogoreto, & di Musocco, con altre sette vallate Transalpine; per le
 quali passa il Reno, e'l Glener. La Casa di Dio possiede Coira, & i paesi vi-
 cini, forgetti prima al Vescovo, e Chiesa di Coira (onde essa lega prende no-
 me di Casa di Dio) & la valle Aznedina di sotto, & di sopra, & la Brega-
 dia, che fa presso 25. comuni liberissimi. La terza lega va a confinare
 il Tirolo; & ha il paese più aspro, & più sterile dell'altre. Sotto i Grigioni
 la Valtellina, che se bene parla Italiano, ci par di metterla qui. Valtel-
 lina è una delle migliori valli d'Europa, piena di grani, di bestiami, e di
 vini nobilissimi, di cappelletti, & terre grosse compressa a cento mila anime. I
 luoghi di più fama sono Bormio, Sondrio, Tirano, Posolunio, Morbegno,
 & spina con Valtellina la valle di Chiauenna, oue è anche la terra di Taur-
 arono ambedue usurpate a Visconti, Duchi di Milano, da Grigioni: come
 che da gli Svizzeri diverse altre valli con le terre di Brisaço, di Locarno,
 & di Bellinzona, & di Lugano. I Grigioni si governano popolarmente:
 anno di due in due anni le lor diete a Coira; oue creano gli officiali; &
 promulgano le leggi.

CON-

CORTEA DI TIRALO.

Questa nobilissima Contea, che ha i Grigioni a Ponente, confina per Trento montana con la Baviera, & per mezzo giorno con l'Italia: Confini monti d'altrezza stupenda, vestiti di selue, & conati di minerali, & piene di camozza, & d'altro fiere. Le sue ricchezze principate consistono nelle miniere d'argento, massime vicino a Sountz, con que leghe de Isprach, e di nome delicato, e di sale, che si smoe alle terre di Haba. Le sue terre principali sono Hala sopraddetta, Brissina, Bolzano celobna per le fiere, Isprach, per la Camera, & per il Parlamento. Questa terra è benissimo fabricata: con le case di pietra viva, tra l'altre cose notabili si si uede un palazzo, edificato da Massimiliano Cesare, in gran parte dorato, & ricco di grossa lamina d'argento. Ha il territorio ricco di formenti, & di vini, con molti piane di pastura, & monti pieni di caccia: tra gli altri monti non si doue lasciare il Nambergo, che non essendo lungo più di dodici miglia, nè più largo di sette: contiene trecento cinquanta Parrocchie, & trenta due castelli: in mezzo della Contea giace la città di Brissina col territorio cinto da ogni parte d'altissimi monti, producenti di vini bianchi, & rossi delicati: è finalmente Contea tanto ricca d'entrate (arriuanò d'ordinario a 60. mila fiorini) quanto piena di gente, che si può quasi paragonare ad un Regno. Ne gli ultimi suoi confini uersa l'Italia, ha la città di Trento, cinta di altrezza inestimabile, con l'aere di estate piaceuole, d'inuerna intollerabile, al Sol Lione ardentissimo. Il territorio non fa molto formento, ma fa ben molto, & buon uino. La città è benissimo fabricata, & non è terra della sua grandezza, che l'auanzi di commodità di case, e di palagi. Il Vescouo ha sotto la sua giurisdizione temporale intorno a 60. mila anime: sotto la Spirituale 200. mila. Riconosce il Conte, per supremo, come anche qual di Brissina. Confina con Trento l'amenissima valle Anagnia, e la Venosia: a capo della quale nasce l'Adige.

B A V A R I A.

Si diuide in superiore & inferiore. La superiore confina con le Alpi dalle quali scaturiscono paludi, laghi, fiumi a Bai, che la bagnano, abbondata d'orsi, cignali, fiere d'ogni sorte; ma sopra tutto di cervi. è piena di formenti, ma copiosa di fratti. è adorna di trentaquattro terre, che possono dir città: le principali sono Monachio sopra l'Isere, che si stima la più bella di Allemagna: Ingolstadtio, ch'è delle più forti, con un castello ammirabile, fondata qui dal Duca Giorgio. Erlingia città Cathedrale, posta vicina al luogo, oue il Mosco entra nell'Isere. Le inferiori auanza la superiore di fertilità, & di habitazioni; perche tra l'altre cose fa copia di grano su le rive del Danubio, e dell'Isere, e del Lauaro: & ha intorno a trentaquattro città, & quarantasei terre murate, & settanta due munitissimi ca-

tre à moltissimi
Ratisbona, oue è
vinga, pur su la
me Enò. Questa
do ameno, per le
modo per li traffi
Salzburg, città
bona sopra tutti
argento, rame, se
che assolutamente
guaz, che compete,
Maddeburgo. C
Lungo Theodorico
uene, ne ha cacciat
che ne ueniva all'e
liami, e di fiere, ch
ombriato da palu
cosa alcuna.

H Ora, ritornan
Sueuia, ou'è la
Franconia. Ha il
chi di selue, & disti
elliami: & non le
alla casa d'Austri
uella di Wittember
che si governano libe
grande, ma ricca,
Danubio cresciuto
si siede tra la Vinda
è ricca, benchè non
a, e di traffico, son
ggiori d'Europa, è
amente lodata, per
di Sueuia è Norlin
giglia di giro, cinta d
& copiose. Nò si d
lei, d'incredibile am
in due seni, de quali
zeo il Reno. Ha l'ac
Rel

tre à moltissimi casali, & villaggi, & case nobili. le città principali sono Ratisbona, oue entrano nel Danubio il Lauaro, il Nab, & il Rigen. Straubing, pur su la rina del Danubio: Passauia, oue mette nel Danubio il fiume Eno. Questa città è lunga due miglia, ma molto stretta. Ha un contado ameno, per le varietà de' monti, valli, selue e fiumi, & non meno comodo per li traffichi. Lansuto, città ancor essa nobile sopra il fiume Isero. Salzburg, città Archiepiscopale, sopra il fiume Salza: il cui contado abbonda sopra tutti quei d' Alemagna, d' infiniti meta li, & minerali, oro, argento, rame, ferro, vitriolo, zolfo, alume, antimonio, marmi. Vbhidighe assolutamente all' Arciuiscouo, Principe de' piu ricchi di Alemagna, che compete, circa alla precedenza, e primato, con l' Arciuiscouo di Maddeburgo. Governa hora questa Chiesa, & stato Monsignor Wolfgang Theodorico, che con zelo, veramente degno di quel luogo, che egli tiene, ne ha cacciato uia gli heretici: non mirando in ciò al danno notabile, che ne ueniva all' entrate sue. Il territorio di Salzburg abbonda piu di bellissimi, e di fiere, che di formenti, ò di frutti; perche egli è grandemente ingombro da paludi, & da monti. ma le minere non gli lassano mancare cosa alcuna.

S V E V I A.

H Ora, ritornando alquanto indietro uerso Occidente, entraremo nella Sueuia, posta tra'l fiume Lecco, & il Reno, & il lago di Costanza, & la Franconia. Ha il paese diuiso in piani, & in monti: vestito di molti luoghi di selue, & distinto di laghi; producuole di formenti, & non meno di bellissimi: & non le mancano minere di ferro, & di argento. Soggiace parte alla casa d' Austria, parte ai Duchi di Bauiera; ma buona parte n'ha quello di Vittemberg. ma le città di piu nome sono Vlma, & Augusta, che si governano liberamente. Vlma, che siede sopra il Danubio, non è molto grande, ma ricca, & mercantile; & che si governa cō ottime leggi. quini Danubio cresciuto con la Bleua, & cō l' Hiler, diuiene nauigabile. Augusta siede tra la Vinda, & il Lecco: è città grande, & bella; opulenta, non che ricca, benchè non habbia territorio. Ha cittadini, che per uia di mercanzia, e di traffico, sono saliti a Signorie d' importanza, & a ricchezze delle maggiori d' Europa. è anche ricchissimo il Comune. Merita di essere somamente lodata, per il molto ricapito, che uirtouano i poueri. La terza città di Sueuia è Norlinga, posta in una netta, & spatiosa pianura di trenta miglia di giro, cinta d' alcune montagnette, piena di castella, & uille cōmode, & copiose. Nō si deue lasciare Costanza sopra un lago, che prende nome da lei, d' incredibile amenità, lūgo 200. miglia, largo 15. al più: liuso qua in due seni, de' quali l' uno si chiama Veneto, l' altro Acrōnico. li passa per mezzo il Reno. Ha l' acqua limpidaissima (ma non molto feconda di pesci:)

Rel. Par. 1.

F

& le

& le rine vestite di castelli, & di uillaggi, nell' Acronio si uede l'Isola di Lindano, congiunta con la terra, con un ponte di pietra di nouanta passi. la città non è molto grande, ma di notevole bellezza, col' popolo diuiso in cauallieri, & burghesi; e col' contado copioso di formenti, uini, frutti, pascoli. La sua diocesi è forse la maggiore, che sia nella Christianità. Sotto Sigismondo Imperatore, uì si contarono 1760. Parocchie. 350. Monisteri, & 17. milla Sacerdoti. Membro importante della Suenia è la Ducea di Vittemberga, diuisa quasi per mezzo del Neccaro; piena di selue, & di monti: ma fertile assai, & commoda: & copiosa anche di uino; dopo che il suddetto fiume, lasciandosi dietro i monti, & i siti aspri estende il suo corso per il piano. Ha le popolazioni piccole, & rare: ma la gente assai polita, & ciuile. le terre nobili sono Tubinga, celebre per lo studio. Stugarda per la residenza del Prencipe; che l'ha resa bellissima; amendue sopra il Neccaro. Vittemberga, onde prende il nome questo Ducato, non è terra d'importanza, ma una torre quasi Veleita sopra un monte.

NORIMBERGA. FRANCONIA.

A I confini di Suenia, Bauiera, & Franconia, giace Norimberga in un sito arenoso, & sterile: onde ha gli habitanti molto traffichi uoli, & industriosi; si che hanno reso la lor patria una delle più ricche città d'Europa. la trauersa il fiume Pegnitz; su' qual si ueggono sessantotto molini. si gouerna Aristocraticamente da uentiquattro famiglie antiche; onde si fa scelta di uentisei persone, che fanno il Senato: & da questo se ne cauano tredici, che fanno il consiglio secreto. non hanno parte alcuna nella Republica, nè i mercanti, nè la plebe: & non sono ammessi a' magistrati i giureconsulti. era prima Republica popolare: ma per una seditione, si ridusse alla forma hodierna sotto Carlo Quarto. Gira otto miglia; e ha due cinte di mura, con cent'ortanta torri. A i confini di Norimberga (il cui paese chiamano Norgoia) comincia la Franconia, diuisa in monti uon molto aspri, & in piani poco fecondi per la debolezza del terreno, in gran parte arenoso. Le colline fanno uini assai grati. Vescouo di Erbpoli si chiama Duca di Franconia; ma ne occupa buona parte l'Arciuescouo di Magunza, e' l'Vescouo di Bamberga, e' l'Conte Palatino, ma in ogni modo ha per capo Erbpoli, città posta in una pianura, cinta di colline, uestita di uigne, stimata delle più polite, & nette città d'Allemagna per il beneficio di riuiscelli sotterranei, che ne menano uia ogni immonditia: le corre appresso il Nero, fiume nobile: sopra il quale ha un ponte superbo. Bamberga è ancor essa città catedrale con non piccola giurisdictione. Tra Bamberga, & Norimberga, si truoua il monte Fichelberc di leghe di giro, ricco di vari metalli, padre di quattro fiumi, cioè del Neccaro, Vabo, Sala, Ega.

Non si deue l' nome. Il Conte la sua residenza no 1525. a furor uantadue magion quod, possiamo da ra è famosa per la ma andaua dietro Vornatia, per le a ta forte, è di sito. lo. Il suo territorio d'un' antichità R trasferito quà da ctra la fede, amr no de' tra, si scuopr li. Qui s' elege l' I tutta Europa.

T Ra le Fran verso Tramo di bestiamc, & suo Prencipe si chia Francobergo; hora Langranio, bagna Fulda; l'altra è queste cedono di Corbeia, Crocnemb La più celebre è que re d'oro, rame, ferro vicino a Vildunga, verso Ponente la C oranges.

A Leuante d'Ha te di selue pie Abbatia antica del è hora capo del p resso) su cagione, ch eluc, monti, fiumi, & rio. Settentr

Non si deve lasciar Halla, ricca d'un fonte d'acqua salsa; onde prende il nome. Il Conte Palatino, che ha dominio notabile in questa provincia, fa la sua residenza sopra il fiume Neccaro, nella terra di Hidelberga. L'anno 1525. a furor di villani furono in questa provincia rovinate ducento novanta due magioni della nobiltà di Franconia. ma già, che siamo arrivati quà, possiamo dare una vista alla città, che si ueggono sopra il Reno. Spira è famosa per la camera imperiale, statavi da Carlo Quinto (perche prima andava dietro la corte Imperiale) trasportata da Vormatia; & essa Vormatia, per le diete tenutevi. Magunza, per l'Ettorato. Questa è città forte, è di sito, perche siede sopra il Reno, e'l Meno; è di mura, & di popolo. Il suo territorio produce vino eccellente, & si ueggono per tutto vestigi d'un' antichità Romana. L'Arcivescouato era prima in Vormatia; ma fu trasferito quà da Gregorio Terzo, perche Gentilio Arcivescouo haueua contra la fede, ammazzato l'uccisore di suo padre. Quindi uolgendo a mano destra, si scuopre Francfort, sopra'l Meno, che la diuide in parti ineguali. Qui s'elegge l'Imperatore; qui si celebrano fiere, alle quali concorre quasi tutta Europa.

H A S S I A.

Tra le Franconia, e la Vuesfaglia si distende l'Hassia, che confina verso Tramontana col Ducato di Bransvic. Abbonda di grani, & di bestiami, & fa lane assai. Non produce vino, se non verso il Reno. Il suo Prencipe si chiama Langrauo. Et anticamente capo della provincia Francoburgo; hora ella ha due terre di conto: l'una è Cassel, oue risiede il Langrauo, bagnata da tre fiumi, cioè dall'Ana, dal Trusulo, & dalla Fulda; l'altra è Marpurgo, sopra'l fiume Lono, con un'Academia; & queste cedono di poco Busbac, & Asfelda, terre grosse, & Zeghena, Corbeia, Crocnemburg. Mettono in questa provincia quattro Contee. La più celebre, è quella di Valdeccia, fertile di vino, di grani, & di mine d'oro, rame, ferro, piombo, sale, atume, argento viuo, principalmente vicino a Vildunga, & a Itemburgo. Alcuni mettono anche nell'Hassia verso Ponente la Contea di Nassau; onde tirano cognome i Prencipi di Oranges.

B V C C A V I A.

Leuante d'Hassia è la Buccaui, picciola regione, cinta da ogni parte di selue piene di faggi, & quercia. Era prima tutta bosco; ma un' Abbatia antica dell'ordine di S. Benedeto, con la Chiesa di S. Salvatore ch'è hora capo del paese, e si chiama Fulda da un fiume, che le passa appresso su cagione, che si popolasse. è paese di mediocre fertilità, distinto di alci, monti, fiumi, & di varij siti. Vbi disce all' Abbate, Prencipe dell'imperio. A Settentrione dell'Hassia si vede sopra'l fiume Vesser la città di Minden,

Mindra, che alcuni mettono nella Vuesfaglia; il cui Vescono ha nō piccòla giuriditione: & sopra il fiume Onacro scorge si Bransuic, diuisa in due parti, congiunte con un ponte. è città fortissima con due fosse, tra le quali s'alza un'argine pieno di alberi. Era sotto i Duehi; ma da alcuni anni in qua, si è sottratta dalla loro obediēza. Vicino a Bransuic è Analto con titolo di Prencinato. è tra'l fiume Aller, & l'Albis, Luneborgo città, lunga più d'un miglio, & non molto men larga. Qui si cuoce il sale, che si eua da certe fontane false, & si manda attorno. nelche consiste buona parte della ricchezza de' popoli. Le sudette saline furono scoperte l'anno 1269.

TURINGIA.

MA ritornando alquanto verso Mezo giorno, diamo una scorsa alla Turingia, & alla Misnia. La Turingia giace tra i fiumi Sala, & Vuerra, paese de' più douitiosi, massime di formenti, onde Giorgio Agricola la chiama il grasso di Germania. Delche gran segno si può essere la grandezza, & la moltitudine delle sue popolationi. Conciosia, che non essend'essa più longa di dodici miglia Tedesche, contiene dodici Contee, cento quaranta terre murate, altri tanti castelli, due mila casali, cento cinquanta magnoni nobili, dodici Abbatie. La Metropoli è Erfordia, una delle maggiori terre d'Allemagna. bagna le sue principali contrade il fiumicello Gera, che ne cagiona molta nettezza. è anche città notabile Veimar; & que n'è dono i Duchì di Sassonia. siede in una ualle amenissima, per mezzo della quale passa il fiume Sala. Dall'altra banda verso Ponente, si uede Gotta, terra oue era un castello inspugnabile. ma essendosi messo dentro Guglielmo Grompac, huomo seditioso con Federico II. di Sassonia, suo fautore, & uoleuano mutar l'ordine dell' Imperio: dopo un lungo assedio, fu preso, & uenato, & Guielmo morto, e Federico fatto prigione, quasi ne i primi anni di Massimiliano II. Imperatore. più a basso è Iznaco con una Accademia sopra'l fiume Nissa. Nasce nella Turingia, tra l'altre cose un'herbaria tina per la tintura de' panni, chiamata Vuelt.

MISNIA.

LA Misnia (che prende nome dalla sua Metropoli, posta su l'Albis, con un forte castello) giace a Levante della Turingia tra'l fiume Sala, & Muldao. Non cede punto di fertilità, & di copia di formenti, & di bestiami alla Turingia. Contiene molte buone città. E tra l'altre Lipsia, famosissima per l'Academia, la quale crebbe con la rouina dello Studio di Praga: perche cominciando iui a seminar le loro heresie gli Vsciti, un maestro cō ben mille scolari, se ne passò a Lipsia. Torga è celebre per l'eccellenza della ceruogia. Dresda per l'Arjenale fornitissimo d'artiglierie, & d'ogni munitione. Qui si uede sopra l'Albis fiume, che no cede al Reno, un ponte di lunghezza, e di bellezza singolare, & un castello magnificentissimo.

SASS.

NON è cose tie, che la n. mari, ne con altre che auuicne notab che la piu parte de questa città, ch a scritto, la Sassi che giace tra'l Vescone superiore, & inferiore:

ima, bellissima; a leguendo la piu con Witemberga è de alcune terre di Tur di oro uicino a G po di una Contee ni è un Lago, i cui figurati ne' sassi. Maddeburgo, citi uescono si fa prim salzburgo li ceda p no usurpato, dopò i gli heretici banu pzzia.

MARC.

STanno amendue sata dal fiume s noua è diuisa qual fort, posta sopra l' le riuē di uini. l'u mo dei piu potenti, tra alcune terre di la città di Sternel l'anta leghe su'l su anta quattro terre. il le uiti nel contado

A Lusacia si sten
— Bemia era già p
la cui corona appar
Re

SASSONIA. MANSFELT. MADDEBORGO.

Non è cose piu difficile, che, il voler terminare precisamente prouin-
tie, che la natura non ha terminato nè con fiumi, ne con selue, ne con
mari, ne con altre simili cose: e che i dominij de' Principi confondono. Il-
che auuene notabilmente nell' Alemagna: e in particolare nella Sassonia,
che la piu parte de gli Scrittori confonde con la Misnia: & attribuiscono
a questa città, ch'altri mettono in quella. Ma per dir quello che se retro-
ua scritto, la Sassonia (sotto questo nome passaua anticamente tutto ciò
che giace tra'l Veser e l'Odera e tra l'Oceano, e'l Meno) si diuide in supe-
riore, & inferiore: la superiore ha per metropoli Vuitemberga, città fortif-
sima, bellissima; alla quale alcuni aggiungono Lipsia. e noi habbiamo,
seguendo la piu commune opinione, messo Torga, e Lipsia nella Misnia.
Vuitemberga è dell'elettorato. a' posteri di Giovanni Federico restano
alcune terre di Turingia. Otbone Imperatore scuoprì minere d'argento,
di oro uicino a Goslaria. A Ponente di Alla si scopre Mansfelt,
capo di una Contea nobile, per la copia de' metalli. Qualcuno scriue, che
qui è un Lago, i cui pesci, rane, & altri animali si trouano naturalmente
figurati ne' sassi. A Tramontana della Sassonia, sopra l'Albis, siede
Maddeburgo, città forte di sito, mura, fosse; diuisa in tre parti, il suo Ar-
ciuescono si fa primate d' Alemagna: benchè nè gli Elettori, nè quel di
Salzburgo li ceda punto. Questo Arciuesconato ch'è potentissimo, è sta-
to usurpato, dopò l'heresia Lutherana, dalla casa di Brandeborgo. Qui-
ndi gli heretici hanno composto le loro centurie, piene d'impudenza, e di
arroganza.

MARCA ANTICA. MARCA NOVA.

Stanno amendue a Levante delle prouincie suddette. L'antica è trauer-
sata dal fiume Spre, su'l quale siede Brandeburgo sua Metropoli: la
nuoua è diuisa quasi per mezzo dalla Vuarta. la sua città maestra e Franc-
fort, posta sopra l'Odera fiume, le cui acque somministrano copia di pesci
& leriuè di uini. l'una, & l'altra ubidisce al Marchese di Brandeburgo,
uno de i piu potenti, & piu ricchi principi d' Alemagna: perche haue an-
che alcune terre di Lusatia, e'l Ducato di Cossio in Silesia, & alcune Cötee:
& la città di Sterneberg oltre l'Odera: & finalmente egli camina piu di
quattrocento leghe su'l suo. nel quale spatio si cotano cinquant' città, & ses-
santa quattro terre. il Marchese Alberto, cognominato l'Orso, introdusse
le uiti nel contado di Brandeborgo.

LUSATIA.

Lusatia si stende tra l'Albis, & l'Odera, e tra le due Marche, e la
Boemia era già parte della Misnia; ma è stata poi unita alla Boemia,
la cui corona appartiene. la sua Metropoli è Gorlizza, alla quale cede di

Rel. Par. 1.

F 3 poco

SAS

poco Sitta. Questa prouincia è molto simile, così in qualità di terreni, come in costumi di abitanti, alla Silesia: di cui parlaremo appresso.

A M B U R G O. D A N I A.

H Ora, ritornando alquanto indietro, fa di mestieri passar l'Albis, su la cui riuua fa mostra della sua ricchezza. Amburgo, città forte di sito (per la uicinanza del fiume, che le passa appresso) di fosse, & di mura con un porto di gran contratto, oue si è uolta buona parte de i traffichi di Auersa: & ui hanno trasferite le loro facende i mercanti Inglese, che prima negoziavano in quella città. I suoi cittadini nauigauano assai, e trafficano, & in settentrione, & in Spagna. Quindi s'entra nella Dania, penisola lunga dall'Albis sino a Scagen, ottanta miglia, larga ueltri: famosa per la fama de i Cimbrì, suoi habitatori: diuisa in piu parti. perche tra'l fiume Streur, e l'Heer, giace la Ditmarsia, esposta a Ponente: che non ha città grande, ma ville, & villaggi assai. è lunga sette miglia Tedesche, & poco meno larga: la terra capitale è Meldropo. Questi popoli hanẽdo goduto lungo tempo la libertà, e difesola contra Giovanni Re di Dania (il cui essercito essi ruppero nel mille, e cinquecento) finalmente nel 1559. furono soggiogati da Adolfo, figliuolo del Re Federico. Dall'altra parte uerso Levante è l'Osatia, città da quattro fiumi, trauersata quasi p mezzo dall'Heener. il Re di Dania sen'è intitolato Duca: ne riconosce l'imperio. Ha il nome dalla moltitudine de i boschi, de' quali è piena. Quini era Oldẽborgo, potente, e ricca città, ma il mare, riempiendole il porto, l'ha fatta un borgo: e'l Vescouato si è trasferito a Lubeca. sopra l'Osatia si scuopre alla marina Slewich, capo di un Ducato con porio di facende, e piu oltre Flesemborgo: & al Ponente delle sudette città Frisea, contrada copiosissima di grani, se l'innondationi dell'Oceano (che quãdo l'allagano tempestiuamente, e con piacere uolazza, l'ingrassano, e la fecondano) non la fouerchiassino di tal maniera alle uolte, che rompendo ogni riparo, ne portano uia le case con gli habitanti, non che i minimati, e le bianc. l'ultima parte della penisola si chiama Iuthia, che prima allargando, e poi restringẽdo, sin che finisce quasi in una punta. Non si può stimare quanta copia di pesce ui sia, massime uerso Limnich, perche golfandosi il mare in quella parte, ue ne porra tanta moltitudine, che non minore alimento si stima quello che porge il mare a i popoli, che quello che loro somministra la terra. Tutta questa penisola è boscosa, & herbosa: e perciò piena, e di cacciazioni, massime di cerui, benchè piccolli, & di animali domestici, massime di canalli, & di buoi; che si estraggono in gran numero per li paesi uicini. Et è cosa certa, che alcuni anni si uenano per l'Allemagna sino a cinquanta mila buoi: & si paga il danico Gottorpia.

L A Pomerania
Vistula: &
terra marittima
per assicurarla
uerse città & te
con l'Odera in ci
portante città è
ij, & de' traffich
te: & con essa h
dolce pendente,
cose mirabili, l'un
Traba, & uersat
te le case; sicche p
ficio, che oltre all
de quasi tutto ciò
priuilegio di Fede
za. Quindi s'entr
e, & perciò poco
Tedesco, parte in
rosa, che non è al p
terra marittima, &
hi tutti aggrandi
in (emporij già cel
liberamente. Ve
dell'Odera, sedia de
in, che riconosce la
di Lemborgo, e
erre cinte di fossa,
no Strasuldb, Griph
isco, o Danzica, ch
mare, & dal fiume
a l'ero egregiamente
ano qui le ricchezze
hilterra: & ui carie
elle quali Polonia a
erta. Il Re ui ha la
ltra Danzica il Re
suo nome da un Re
(Lemborgo: e'l paese

LYBECHE, MECHELBORGO, POMERANIA.

La Pomerania giace su la riva del mare da' confini di Dania sino alla
 Vistula: & Pomerania non vuol dir altro, in lingua Schiauona, se non
 terra marittima. Ha su la riva vn' argine, e riparo fatto dalla natura quasi
 per assicurarla dall' impeto, & dall' inondatione del mare. Abbraccia di
 uerse città & terre, parte libere, parte soggette a diuersi Principi. Si diuide
 con l'Odera in citeriore, & vltiore. Nella citeriore la prima, & più im-
 portante città è Lubech, città di tanta potenza per la grandezza de' nego-
 tij, & de' traffichi marittimi, che con agevolezza mette insieme grosse arma-
 te: & con essa bilancia, & contrapesa le forze delli Re vicini. Siede in vn
 dolce pendente, che va a trouare due fiumi: onde ella è netissima. Ha due
 cose mirabili, l'una è un grande ingegno, col quale l'acqua presa dal fiume
 Traba, & uersata in vn'altra torre, va per meati sotterranei quasi per tut-
 te le case; sicche par piena di fontane: l'altra è un' horologio di tanto arti-
 ficio, che oltre all'armonia, che si sente auanti, che l'horè suonino, ci si ue-
 de quasi tutto ciò, che appartiene all'apparenze celesti. Questa città per
 priuilegio di Federico Terzo Imperatore, è capo della compagnia dell'An-
 ra. Quindi s'entra nel Ducato di Mechelborgo, città grossa, di figura lun-
 ga, & perciò poco fortificabile: che altri chiamano, tornando il vocabolo
 Tedesco, parte in Latino, parte in Greco, Magnanapoli. era maggior
 cosa, che non è al presente; ma la sua grandezza s'è trasferita a Vuisnar,
 terra marittima, & di molto concorso: come sono anche Rostoc, e Sunda, luo-
 ghi tutti aggranditi, & arricchiti dopo la desolatione di Vineta, & di Vo-
 lin (emporij già celebri, hora luoghi di nessun conto) & si gouernano qua-
 si liberamente. Vedesi quasi nel centro di Pomerania Stetino su la riva
 dell'Odera, sedia de' Duchì. Nella vltiore risiede vn'altro Duca a Stol-
 pin, che riconosce la corona di Polonia per superiore per conto di Bithouia,
 & di Lemborgo, & d'altri luoghi. Si contano in Pomeriana quaranta
 terre cinte di fossa, & di muro. Le più nobili, oltre alle già nominate, so-
 no Stralsuldb, Griphisualda, Colberga, Anglania, Arerindia. Dan-
 zico, o Danzica, che la vogliamo dire, siede forse cinque miglia lungi dal
 mare, & dal fiume; ma per beneficio d'una fossa si uale de' l'uno, & del-
 l'altro egregiamente, con tanto concorso di ricchissimi mercanti, che scari-
 ano qui le ricchezze di Spagna, & Portogallo, Francia, Fiandra, & In-
 dilterra: & vi caricano le segale, & i grani, ambre, cere, & l'altre cose,
 delle quali Polonia abbonda, che non è credibile. Si gouerna con molta li-
 bertà. Il Rè di Polonia ha la podestà del mare, la pesca dell'ambra, e la souerania
 vltra Danzica il Rè di Polonia ha in questa parte diuersi terre gouernate
 suo nome da un Palatino, che si dice di Pomorania, come è Stargada, &
 Amborgo: & l' paese, che esse sono è detto da Polacchi, Cassub, e da Te-
 deschi

erteni, come
 o.
 Albis, su la
 il forte di sito
 di mura con
 fieschi di An-
 i, che prime
 e trafficano,
 peni foia lun-
 a per la fama
 me Sireur, e
 a grande, ma
 meno larga:
 ugo tempo la
 o essi vnpper
 ati da Adol-
 Ofatia, cir-
 Re di Dania
 alla moltitu-
 te, e ricca cit-
 e scouato ste
 ich, capo di
 Ponente del
 ndationi del-
 olezza, l'ino-
 lle uolte, che
 ti, non che i
 luthia, che si
 n una punta,
 so Limnitha
 ra moltitudi-
 i popoli, che
 è boscaja, &
 che piccioli
 si estraggono
 ni anni si co-
 agù il danio

LYBECHE.

deschi Pamerella: habitato da gente simile per terra a gli Arabi, & per mare a Cilici, ouero a i Nasamoni.

P R U S S I A.

LA Prussia hà per termine la Vistola, la Neruantia, l'Ossa, & il Neme-
ne, & le selue, che la circondano dalla Massonia, & dalla Lituania è
lunga cinquantaotto leghe Polone, larga cinquanta. Non è prouincia, che
habbia città, e terre più grosse, & più ricche. sotto il Re di Polonia. è fauo-
rita grandemente dal mare, che uì fa diuersi seni, porti, & qualche isola.
Ne' mediterranei hora si diffonde in grasse campagne; hora s'inalza do-
cemente in fruttifere colline; hora ti appresenta pescosi stagni; hora folti
boschi; hora spatiosi laghi; tra i quali l'Abo, che si chiama mar nuouo, gi-
ra più di cento miglia. Era già tutta Prussia da i cauallieri Teutonici, che
ni haueuano edificato sessantadue rocche, & altre tante città, & vi haue-
uano vn Gran Maestro: ma non potendo resistere alle forze de i Polacchi,
diuenero feudatarij del Re Casimiro. Finalmente, essendo uenuto il Gran
Maestrato in mano d'Alberto, della casa di Brandeborgo, e gli indotto
ciò da Giorgio suo fratello, si fe Luterauo; e di Gran Maestro, Duca
Prussia. Allhora la prouincia si diuise in due parti, cioè in Regia, & in
Ducate. Regia si chiama quella, che restò immediatamente sotto la corona
Ducate, quella che fu lasciata in feudo ad Alberto, & a' suoi successori.
In quella si mette Mariemborgo, piazza di bellezza, & di fortezza singo-
lare. Consta di tre terre con un castello eccellente. Turonia, consta di due
terre, & è forse la miglior città della prouincia. Culma, Vescouato che ha
già molto maggior autorità, che al presente. I cauallieri Teutonici la di-
minuirono assai: & per esser ne i confini, fu grandemente danneggiata
dalle guerre tra i Polacchi, & i cauallieri. Hora essa si riposa, e fiorisce sotto
l'ombra di Monsignor Pietro Cosca, prelato di dottrina, eloquenza, & di
manità singolare. Elbinga è terra non molto grande, ma di sito, & di fuo-
ma gratiosa, con porto più commodo, che grande. si è annidata quì una gra-
ma colonia d'Inglese. Varmia ancora è nella Prussia regia: ma il Vescouo
n'è padrone quasi assoluto. Della Ducate è capo Montereugio, che i Teu-
deschi dicono Cumisberga, bellissima terra, e polita. Il popolo di Prussia (ma-
me i nobili) discendendo da sangue Alemanno, ritengono assai della natu-
ra, e qualità de' loro progenitori. fabricano più alla grande che i Polacchi,
e le loro città, terre, castella si governano con leggi, & con usanze più sta-
bili, e ferme: & uì si troua industria, arte, & politia maggiore: perche in-
ro gli Alemanni auanzano di gran lunga tutti gli altri popoli Settentriona-
li di sottigliezza ne gli artificio, e di maniera nell'amministrazione della
tà, essi hanno fondato moltissime colonne d'importanza in Pomerania,
Prussia,

Prussia, & in Lu-
ta più parte del
paesi vicini alle
cati. In uno di e-
gli habitanti, ch-
anni riserbando
vertenti souerch-
ritornando alqu-
vicini.

Questa è una
ra, di una fu-
za poco meno. Su-
fiume, & n'esco-
bon dantissimi di
in lui entrano tut-
innumerabili lag-
consiste la maggio-
ottimo per bestiam-
Vi sono minere d'
sa che'l paese sia h-
nua più di 30. mi-
stelli. De le città
dicci: & i feudata-
giacciono tutte in
ga picciola, Vecch-
chia: ma le congiu-
Piccola è un nobil-
Vecchia è adorna
è un'horologio, nel
Sole, & della Lun-
feste: i solstij, e le
mattoni, quadratur-
to, che par una citt-
uolte profondissimo
tre queste parti in-
d' antione dell'alt-
pra vn fiume del suo
Imperio, hora sog-
raglie, con ottimi bo-

Prussia, & in Liuonia. I medesimi hanno introdotto l'arti, & la politia nella più parte delle città d'Ongheria, di Transiluania, di Polonia, & de i paesi vicini alle sudette provincie. La Prussia era già diuisa in dodici Ducati. In uno di questi, che si chiamaua Halindia, essendo multiplicati tanto gli habitanti, che non suppliuu loro il terreno, fecero un decreto, che per due anni riserbando i maschi, s'ammazzassino le femine. ma noi ci siamo intertenuti souerchio, e anazati forse troppo da questa parte. Onde bisogna, ritornando alquanto indietro, dare vna vista alla Boemia, & a' luoghi vicini.

B O E M I A.

Questa è una provincia di figura ouale, cinta da la natura d'ogni intorno, di una foltissima selua. Ha di lunghi 772 & 20. miglia, e di larghezza poco meno. Si stima che sia di sito altissimo, perche non vi entra nessun fiume, & n'escano molti. I principali sono l'Albis, & la Moltza, abbonantissimi di pesci: massime l'Albis, che ad anche il Salmone: & in lui entrano tutti gli altri fiumi della Boemia. sono in lei, oltre a i fiumi, innumerabili laghi, stagni, peschiere, copiose sopra mo to di pesci, ne quali consiste la maggior ricchezza del paese l'aria uè fredda; ma il terreno ottimo per bestiami, e grani, & zafferano. il vino non vi si matura bene. Vi sono minere d'ogni sorte, fuori che d'oro. la douitia delle vetrouaglie, fa che'l paese sia habitatissimo: perche si tiene, che in questo regno si continua più di 30. mila villaggi: & poco meno di ottocento tra terre, & castelli. De le città (onde furono cacciati i Vesconi da gli Vsciti) il Re ne ha dieci: & i feudatarij diciotto. La Metropoli è Praga, diuisa in tre parti, che giacciono tutte in vna valle amena, & spatiosa, che si domandano Praga picciola, Vecchia, & Nuova. La Moltza diuide la Piccola da la Vecchia: ma le congiunge un ponte superbissimo di uentiquattro archi. nella Piccola è un nobile castello posto sopra un colle, e la Chiesa Catedrale. La Vecchia è adorna di molte fabbriche magnifiche, & grandi; tra le quali uè un'horologio, nel qual si vede la riuoluitone di tutto l'anno, il corso del Sole, & della Luna, il numero de' mesi, e de' giorni: il Calendario delle feste: i solstij, e le quantità de' giorni, e delle notti: l'opposizioni, infiammationi, quadrature della Luna. In questa parte i Giudei vi hauno un Getto, che par una città. La città noua è diuisa dalla vecchia con fosso, altre volte profondissimo, hora appianato, e pieno di giardini. si stima che tutte tre queste parti insieme girino nō meno, che l'habitato di Roma. Non farò mentione dell'altre città, per l'aprezza de i nomi. Egra, città posta sopra un fiume del suo nome, parte in valle, & parte in collina; era già dell'Imperio, hora soggiace alla corona di Boemia. è terra forte con due muraglie, con ottimi borghi, & con arsenale benissimo fornito. Ha sotto di se dodici

Relazioni d'Europa,

90 dodici castelli. I Boemi parlano in mezzo di Alemagna, Sebiaqua. Non finiscono mai di bere, e di crappolare. Sono di costumi ambiziosi, pomposi, superflui. Nella guerra hanno mostrato alle volte qualche valore; ma hoggi mi par che siano piu stimati per buoni guastatori, che per soldati. Sono però così gli huomini, come le donne, alti di persona, belli di presenza al pari d'ogni altra nazione. Sono in Boemia tre stati, de' nobili, Baroni, e cittadini: perche il Clero fu oppresso sin dal tempo di Giouanni Hus, non è mai piu stato rimesso nel suo grado. Appartengono a questa corona, oltre alla Lusatia, della quale habbiamo parlato anche la Slesia, & la Morauia.

S L E S I A.

LA Slesia fu già patria de' Quadi. ella è posta tra la Boemia, & la Polonia, e trauersata quasi per mezzo dall'Odera. Era prima soggetta ai Polacchi; ma si diede finalmente a Giouanni Re di Boemia, figliuolo di Henrico VII. Imperatore. è lunga sessanta miglia Tedesche, larga uenti, di paese buono, e ben coltiuato, perche i nobili att'è dono assai all'agricoltura, & al maneggio delle cose loro. la gente è bionda, & ben disposta, s'incubria facilmente, e si dilettano oltra modo di passeggiare. Le terre principali sono assai belle, come Lignicio, Glogouia, Lubena; ma sopra tutto Vratislania, ch'è la Metropoli, non cede in bellezza di contrade, & di fabbriche, in politia, & in ciuiltà, alle più belle città di Alemagna. Siede oue l'Oloua entra nell'Odera. V'sano in questa prouintia un supplizio così fatto. Hanno vn bue di rame, ch'essi empiono di carbone; & vi mettono sopra a canallo il mal fattore; & poi dando fuoco a' carboni, & r'è il caldo per certe fiuole, il menano così per tutta la città con alcune ruote, & Vi sono publichi pastori, salariati dal commune, che a suon di corno conuocano ogni sorte di animali in piazza: e poi li menano alla pastura, e rimettono. La Slesia contiene quattordici Ducati; de' quali due sono del Vescouo, quattro d'altri Signori, e otto del Re. farà in un bisogno uenti milla fanti, & sei milla caualli.

M O R A U I A.

LA Morauia (nella quale alcuni vogliono che fossero i Marcomanni) è diuisa dall'Ongheria, Boemia, & Slesia, con monti, e selue, & fiumi uerso l'Austria, doue s'allarga in pianure, non ha termine notabile. è paese quasi quadrato, di 16. miglia Tedesche per uerso, distinto in colli, monti, selue, & piani assai: e non vi mancano laghi, e fiumi. Il fiume principale è la Mora (onde prende il nome la prouintia) su'l quale è situata Olmutz, città capitale. dopò la quale si può metter Bruna, & poi P'ania, Sana, Znoina, Iglina, & dell'altre terre assai, piu tosto ciuili, che grosse: con le case di legno, & di creta, intonicate di bianco: poste tutte nelle ualli, per fuggire il freddo, & il vento. Il terreno è producente di segaia, & di grano.

no. E un il fiume
i mercanti da gr
sic in terreni gess
de gli huomini a
nintia l'O lera, si
qua feruente, &
la mirra fetteran
in suo campo, cro

L'Austria detta
il fiume Teia
de la Bauiera. I
le: perche ella è in
cato da Federico
stara con un canal
poil Traulo, la Fe
buone terre, non n
delle uille, uilaggi
feriore, & superior
poldo, Schiera, Ne
prouincia, che per
tranchiere, per la ma
duebi, & de' Prienc
lio habitate, & de
ro le mura. Abbo
cede tanta copia di
a inuidia a molte c
stimata per uno d
romingio a fortifican
ni assalti, tentata d
ione non fu da prin
la moltitudine de' ba
l'acqua, e la uicinanz
si ma. è soggetta a
di cloache; onde l'aer
tra le fabbriche s'amm
e di S. Stefano; m
uona parte d'Austr
incontro della città
di Vienna, & a' P
no.

uena. Nasce
si, pomposi,
re; ma hog-
soldati, sono
sèza al pari
ni, e città di
s, non è mai
a, oltre alla
Moravia.

no. È un il fiume Meta con l'acque tanto favoreuoli alle campagne, che
i mercanti da grani il chiamano mamella di Moravia. Il vino (perche na-
sce in terreni gessosi) genera talcoli nelle dita delle mani, e de' piedi: & ren-
de gli huomini attratti, massime gl'ingordi, & irricchi. Nasce in questa pro-
uincia l'Olera, fiume nobile. Vi è un fonte verso i confini d'Ongheria d'ac-
qua feruente, & del continuo bollente. Vi si troua anche dell'incenso, e del-
la mirra scetteranea; e non solo molti anni, che un barone, facendo caua-
re vn suo campo, trouò un corpo simile all'humano, tutto di mirra.

A U S T R I A.

empia, & la
na soggeua
figliuolo di
larga uen-
i all'agricol-
en disposta
ure. Le terre
a sopra tut-
trade, & di
agna. Si de-
upplizio così
mettono so-
e s'ordina
ne vuole, il
orno conuo-
ura, e rimo-
o del Pleso-
asi milla fan-

L'Austria detta da gli antichi Pannonia superiore, haue a Settentione
il fiume Teia, a Mezo di la Siria, a Oriente il fiume Leita, a Ponente
la Bauiera. I Tedeschi la chiamano Oleriche, che vuol dire Orienta-
le: perche ella è in tal sito, rispetto d'Allemagna. Hebbe titolo d'Arciduca-
to da Federico III. Ha il terreno fertile, & di facile coltura: perche
si ara con un cavallo solo facilissimamente. Ha molti fiumi nobili, l'Ona-
so, il Trauto, la Teia, & il Danubio, che le passa per mezo. Ha molte, &
buone terre, non molto grandi, ma ciuili, & ben popolate: & il numero
delle uille, uillaggi, castelli, & la ciuità loro non è credibile. Si diuide in in-
feriore, & superiore, col fiume Onaso. Le terre notabili sono Emps, s. Leo-
boldo, Schiera, Neustat, s. Pietro: Lens, Ips, Crems, & Vienna, capo della
prouincia, che per la frequenza de gli habitanti, & concorso delle genti
franiere, per la magnificenza de gli edificij, per la residenza de gli Arci-
duchi, & de' Principi della casa d'Austria, si deue tenere per una delle me-
glior habitate, & delle piu belle città di Allemagna. gira due miglia en-
tro le mura. Abbonda sopra modo di settonaglie. Tra l'altre cose si
troua tanta copia di pesce (& si uende tutto uiuo) che in questa parte non
si troua inuidia a molte città marittime. Ma per la sua fortezza, ella deue esse-
re stimata per uno de' piu importanti propugnacoli della Christianità. Si
cominciò a fortificare dopo, che fu indarno oppugnata, & con terribilissi-
mi assalti, tentata da Solimano Re de' Turchi. E se bene la sua fortifica-
zione non fu da principio molto bene intesa; nondimeno la grandezza, &
la moltitudine de' baluardi, la larghezza, & profondità delle fosse, piene
d'acqua, e la uicinanza del Danubio, che le corre appresso, la rendono for-
tissima. è soggetta alla peste; perche le case non hanno condotti, nè la cit-
tà cloache; onde l'aere, per il puzzo si putrefa, e si corrampe spesso volte.
Tra le fabriche s'ammirano da chiunque le uede, le Chiese di nostra Don-
na, & di s. Stefano; ma sopra tutto un campanile altissimo, onde si scuopre
nona pare d'Austria, con statue, intagli, lauori di spesa inestimabile. al-
l'incontro della città il Danubio fa un'isolella di gran passo tempo al popo-
lo di Vienna, & a' Principi d'Austria. Non si deue lasciare Neustat;
città

arcomandi
ve, & fiume
bile. è paese
colli, monti,
principale è
ata Olmu-
ua, Sana,
rosse: con le
le ualli, per
la, & di gi-
no.

città posta in un piano, cinto di monti, di grã lezza ragioneuole, e di figura quadra, con quattro porte, che si neggono tutte dalla piazza; & ogni porta ha il suo borgo. La città è cinta d'ottima muraglia con tre fosse piene d'acqua. I borghi ancor essi hanno le loro fosse murate di quà, & di là, con tanta copia d'acqua, che paiono peschiere.

S T I R I A.

Alcuni uogliono, che questa sia Valeria prouincia. la diuidono in inferiore, & superiore. quella giace tra il Muer, & il Mueriz: questa tra l'Eno, & il Muer. Verso Oriente ha del piano assai: ma dall'altre bande, è per lo piu montosa. La metropoli è Gratz, posta su'l Muer, terra assai bella. Il paese abbonda di minere d'argento, e di ferro; lequali minere di ferro, infettando l'acque, le rendono ferruggiose. onde procede, che non solamente gli huomini, & le donne (piu le donne, che gli huomini) ma ancora i buouii patiscono di gozzo.

C A R I N T I A. C A R N I A. G O R I T I A. C R O V A T I A.

Carintia, habitata già da i lapidi, confina da Levante, & Settentrione con la Stiria: da Ponente, e Mezo giorno con l'Alpi, e col Friuli: contiene molti colli, e molte valli feraci di formento. è piena di Laghi, & di fiumi: e tra questi il piu famoso è la Draua. le principali terre sono Villaco, Clangefort, e S. Vito Metropoli della prouincia: benche altri uogliono, che sia Agras. Tra la Carintia, & l'Istria, giace la Carnia, oue ha origine la Saua, paese infecundo, e secco, se non quanto si uicne accostando all'Istria. I popoli suppliscono all'inferilità della terra con la fatica, e con l'industria. Vanno quà, e là a cercar la lor uentura. La metropoli è Lubiana, o uogliamo dir Lubatco. Non si deue lasciare il Lago Cernicche, che hora pieno d'acqua, hora uoto per uia d'alcuni buchi, serue di Lago, di cãpagna, & di bosco: & ui si pesca, semina, & uccella. Passate l'Alpi si entra nel principato di Goritia; oue alcuni uogliono fosse Iuliu Carnicum, altri Noreia: è posta sopra il fiume Vipacco, sopra il quale anche è Gradijsca, a Mezo giorno ci si allarga in fruttifere cãpagne. Cronatia, posta per la maggior parte tra la Culpa, & l'Vna. Quiuè Segna, Obroazzo, Coltanizza, Sfigna, & Bich, Petrina, Siffeg, luoghi, che hanno acquistato fama, e grido per la guerra presente tra i Prencipi d'Austria, & gli Ottomanni: i Turchi hanno desertato tutto ciò, che è tra Segna, & Obroazzo, spatio di cento miglia.

O N G H E R I A.

MA è già tempo, che noi entriamo nell'Ongheria. ella ha da Settentrione i monti Carpatij che la diuidono da Polonia, & da Moldauiua; a Mezo di la Saua; da Occidente l'Austria, & la Sigia; a Levante il fiume Aluetta: nel qual spatio viene anche compresa Trãsiluania, del quale

quale parleremo
Danubio, che
quanto l'altera
titudine di vini,
argento, & d'
rissimo ramo.
duelaghi nobil
lungo, ma più l
le, Buda, Belgra
Chiose, Zagabri
Contiene Passio
& oltre al Tibi
to dal Merisco, e
Temes, terra im
maghezza, & gr
ni: perche, fuor
riguarda de uole: per
& più acci all
non habitano nell
Ho. I grandi coll
briche non i curar
na panne, & in ca
i maritano: ma su
centi uicino. Vesto
maschi: & se man
e senza altra dote
l'animo fiero, insta
de i traffichi: ona
habitano nella citt
ipali, Buda siede
& fa una belliss
magnati, dall'altra
terra, e cam pagna
magnifici palazzi,
quali hora parte so
è in una pianura
riua del Danubio.
quando il Regno fior
ate del Regno. A
r assicurarla da i ni

quale parleremo appresso. si diui de in citeriore, & ulteriore, rispetto del Danubio, che le passa per mezzo. Amendue sono di paese piano, se non quanto l'ulteriore si accosta a' monti Carpaty. Amendue d'increscibile fertilità di vini, bianche, bellissime, pesci; & non meno abbondano di minere di argento, & d'oro eccellente. Vi è anche acqua, che conuerste il ferro in purissimo rame. la citeriore è trauersata dalla Draua, fiume reale. contiene due laghi nobili; il Bilatone, lungo tredici miglia, & il Fertoo, non così lungo, ma più largo. Le città di più importanza sono Strigonia, Albarea, Chiose, Zagabria. L'ulteriore è trauersata dal Tibisco, fiume pescosissimo. Contiene Passonia, Tirauia, Colossa, Cassouia, Azria, Filech. Atuan: & oltre al Tibisco, Paradino, e Debricino, & Lippa, capo d'un paese rigato dal Merisco, che poi entra nel Danubio a Segedino, e Temesuar, su'l Temes, terra importante. Queste, & l'altre terre d'Ongheria, hanno più maghezze, & grandezza, per beneficio de i siti, che per arte de gli huomini: perche, fuor che in Buda, & in Passonia, non si uede ne gli edificij cosa riguarduole: perche i popoli, essendo di natura auertiti, & di costumi duri, & più atti alla guerra, che alla pace, disprezzano le commodità, & non habitano nelle città, se non come stranieri, & con animo di uscire prebiche non si curano d'altro, che d'habitare largamente. Il resto habitaua in capanne, & in case piccole, e mal fatte. Non dormono in letto sin che non si maritano: ma su i tapersi, o su'l fieno, così commune alla più parte delle genti uicino. Vessono di lungo, & pomposamente: non hereditano se non i maschi: & se mancano questi, i suoi beni uanno al fisco: maritano le donne senza altra dote, che un uesitito nuouo. Sono di robusta complessione, l'animo fiero, instabili, auari, uendicatiui. Non si dilettao molto dell'arti, & de i traffichi: onde tutte queste cose sono essercitate da gli Allemanni, che habitano nella città. Et per dir qualche cosa in particolare delle città principali, Buda siede su la schiena di una collina (su la qual anche è la rocca) & fa una bellissima prospettina. Ha da una parte una schiera di colli magnati, dall'altra il Danubio, che le corre sotto. Di là si uede Pesto, grossa terra, e campegna ampie, si che la uista ui si perde. Era già adorna di magnifici palazzi, fabricatiui de gli Ongheri, mentre ne erano padroni; quali hora parte sono affatto rouinati, parte minacciano ruina. Strigonia è in una pianura dominata da un colle uicino. Ha la rocca posta su la riuiera del Danubio, uui molto erca, e scosse. Il suo Arciuescouo, che quando il Regno fioriuua, haueua più di cento mila scudi d'en trata, è Priuato del Regno. Alba è posta in mezzo di una palude, in un sito mirabile, & è assicurata da i nimici, ma insalubre, massime d'Estate, quando di-

minuen-

ole, e di figura; & ogni con tre fosse di qua, & di
 idono in infe
 eriz: questa
 all'altre ban-
 er, terra asai
 ali minere di
 ede, che non
 mini) ma an-
 V A T I A.
 & Settentrion-
 , e col' Frin-
 za di Laghi,
 li terre sono
 che altri uo-
 arnia, oue ho-
 ne accostando
 fatica, e con-
 uoli è Lubia-
 ernicche, che
 Lago, di ca-
 l'Alpi si en-
 Carnicum, al-
 che è Gradi-
 cia, posta per
 azzo, Colla-
 uistato fame-
 i Ottomanni,
 zzo, spatio
 da Setten-
 da Molda-
 a; a Leuan-
 uania, dell'
 quale

minuendosi l'acque, s'infetta l'aere. Dalla città alla riuu della pallude, si estendono i borghi molto grandi, su tre argini eminenti, & larghi. La città (che ha forma tonda) è cinta di buone mura, attorniate di fosse cuppe, & larghe, & piene di acqua. I borghi sono assicurati parte dalla profondità della pallude, che li cinge da i fianchi; parte da grossi argini alle porte loro. Strigonia, Buda, & Alba, fanno un triangolo, che può occupare cento miglia. Belgrado è posto oue la Sava entra nel Danubio, di fabrica antica, cinta di muraglia doppia, & di molte torri, bagnata da due parti da i suddetti fiumi. E la terza ha una rocca, in un sito eminente, composta di più torrioni, fabricati di pietre quadre. Ha borghi amplissimi, frequentati da Turchi, Greci, Giudei, Ongheri, & Schiauoni. Fù tentata indarno da Amuratte primo, & poi da Maometto: finalmente cesse elle forze di Solimano, nell'anno 1521. con grandissimo danno della Christianità: di cui ella era stata propugnacolo, & riparo lungamēte. In luogo di Belgrado i Prencipi d'Austria, hanno fortificato Iauarino, & un'isola del Danubio, oue la Vaga entra in lui, che si chiama Comor.

TRANSILVANIA.

La prouincia, che gli antichi chiamauano Dacia, comprende hoggi la Transiluania, la Transalpina, & la Moldaui. La Transiluania è diuisa dall'Ongheria, con una schiena di monti, che spiccandosi da Carpati, arriuanò sino a Seuerino, & la circondano tutta come un teatro: è lunga, larga quattro giornate: è copiosissima d'oro, argento, metalli, sale di mirra, caualli eccellenti, bestiami, & grani. I vini nò hanno la bontà de gli Ongheri. I fiumi menano oro purgato in pezzi, grossi alle uolte un dito; nò meno non usano molta diligenza in cercarlo. Ne' boschi si trouano Vini buoi, e caualli siuestri. L'acque sono cattive: perche partecipano d'alumino, & la sciatica; & per la medesima ragione i vini generano il calculo nella vessica, & nelle giunture delle mani, & de' piedi. per la moltitudine del minerale, & del mercurio, non è paese molto sano, massime, che i popoli desiderano assai nel mangiare, & nel bere: & la peste ne fa spesso uolte stragemiserabile. Intorno a i forti del fiume Marisio, habitano i Siculi, popoli crudi, che non conoscono differenza di sangue. Sono stimati reliquie de gli Vni. I Transiluanii parlano quasi Onghero: ma come in Ongheria così anco in Transiluania, nella città viuono molti Allemanni, massime i Sassoni, che parlano lingua differente. Sì che ui sono tre forti d'habitanti: i Siculi, Valacchi, e i Sassoni, statui trasportati, come uogliono alcuni, da Carlo Magno. Il Prencipe di Transiluania può metter insieme dieci mila fanti, e 40. mila caualli: & ha 300. mila scudi d'entrata. Le città di nome sono Albauia, Claudio poli, Bristitia, Cibinio, Centocelli, & oltre

fiume

fiume Aluta, Fog
più bella, Claudio

TRa' fiume 7
al uino, rasi
poca fede. habitati
mentouati sono Sm
cia, Couino, Nouob
ano verso la Dran
rega, è loro anche
m. Heberogid un
murate, Re de' Turc

ALLACCHI

V Scendo fuori
(oue si mostra

allacchia detta da
di distende quinci s
inore, & maggiore:
lama (di cui è parte
raccolta al Danubio:
e è dalla bocca del
aspera, questa pian
ltiua quel che vuole
li (che si dilettauo a
to. ui è penuria d'al
sterco di buoi, che ui
li paesi vicini. Ha fi
e d'argēto: ma per
il nome da un fiume.
al Nestor lungo il r
habitano Sassoni, e O
di cento mila scudi
arriuare a due millio
mouizza, oue habita
ggi, & uille. Regnò
me, che cōtraffò lung
re gli prestanta ge
to forge una sorte di b
candele. Ma la Mold
a, & ne i mediterr

fiume Aluta, Fogaras, & Stefanopoli. Cibinio è la più forte, Bristina è la più bella, Clandiopoli la più piena.

R A S C I A.

TRal fiume Termes, e'l Danubio, habitano i Rasciani, gente dedita al uino, rustica, & faticosa: ricca di biauè, & di bestiami; ma di poca fede. habitano per lo piu in villaggi. I luoghi di piu conto, & più mentonati sono Smiderouia, non lungi da Belgrado, Zarnouia, Crusoucciano, versola Drana: & si fiendono da Samandria, sino a' confini di Poslega, è loro anche un'isola grande fatta dal Danubio che si chiama Cofin. Hebbero già un proprio Daspota, che fu spogliato d'ogni cosa da Asprate, Re de' Turchi.

VALLACCHIA. TRANSALPINA. MOLDAVIA.

VScendo fuori della Transilvania à i confini della terra di Seuerino (oue si mostrano hoggi uestigi del Ponte di Traiano) s'entra nella Vallacchia detta da' Turchi Carabogdana, perche fa il formento negro. Si diffende quinci sino al Nester, e sino al mar negro. Si diuide in due, cioè minore, & maggiore: la minore si chiama Transalpina; la maggiore Moldauiana (di cui è parte la Bessarabia sopra il mare, oue è Moncafiro) quella è dalla bocca del Danubio in sino alla foce del Nester. quella è alquanto aspera, questa piana, & fertile, ma mal tenuta. conciosia che ciascuno coltiva quel che vuole, & ta è la copia de' terreni, e l'infrequenza de i pozzi, ni è penuria d'alberi: per la qual cagione fanno fuoco di stoppie, & sterco di buoi, che ui sono grādissimi: & se ne caua numero grandissimo, di li paesi vicini. Ha fiumi, che menano oro: & non le mancano minere di ferro, & d'argēto: ma per rispetto de' Turchi, non ui attendono. La Moldauiana si chiama col nome da un fiume, che la trauersa, fin che mette nell'Haluta, e scorre al Nester lungo il mare. Fa quin deci terre; oue, come anche nelle uillagge habitano Sassoni, e Ongheri, ma più di quelli che di questi. il Prencipe di Transilvania ha di cento mila scudi, della decima della cera, & del mele. cose, che si stiman di piu arriuare a due milioni all'anno. La Transalpina nō ha altra terra, che di nouizza, oue habita il Vainoda, & Braila, e Trescorto. Nel resto sono uillagge, & uille. Regnò nella Transalpina Dracola, huomo eccellente nel tempo, che cōtrastò lungo tempo con Amuratte Re de' Turchi: nelle quali egli prese tanta gente, che se ne desertò quasi il paese. Vicino à Trescorto si forge una sorte di bitume negro, che sente di cera, del quale fanno candele. Ma la Moldauiana ha diuerse terre, Varna, Moncastro, Ocaz, & ne i mediterranei Barlania, Cutinari, Cocima, & Zoccaua, oue risiede

visiede il suo Vainoda. Nella Vallacchia vi è vna miniera di sale fodo, che me marino, di color, che tira al pauonazzo: ma trito, & pesto minutamente, diuine assai bianco. I popoli sono d'animo instabile, & sdegnoso: amidi delle cauerne; & dell'otio: habitano poueramente, per lo piu in casali. I loro case sono di legna, & di paglia, intonicate di creta, coperte di cannuccie, delle quali abbondano. le mercantie sono raneggiate (massime di Moldauia) da Armeni, Giudei, Sasoni, Ongheri, Raguzei; & consistono in grani, & uini, che si portano in Russia, & Polonia; cuoi di vacche, schiavine, cere, mele, fiaschi di radici di teglia, stimare per la uaghezza delle uene: carni secche di bue, legumi, butiri per Costantinopoli. Vi passano moscatello, ò maluagia di Candia per Polonia, e per Alemagna: cna il Principe cauua grande entrata. l'essercitio principale de i naturali è la uettura. Mostrano di tirare origine da' Romani nel loro parlare; perche ritengono la lingua Latina, ma piu corrotta, che noi Italiani. Chiamano Seruiana, che è quasi Toscana tra gli Schiauoni. Il Turco dà a' Träsali il Vainoda, cioè Governatore, che ordinariamente dura poco; perche per le uanie Turchesche, sono spesso cacciati ad istanza di chi offerisce maggior somma di denari: ò ammorzati da i popoli, per l'eccessiue grauezze. Paga al Turco settanta milla ducati all'anno, ma per hauere il gouerno alcuno ne ha pagato trecento milla, oltre quello, che presentano a i Bassi & a gli altri ministri del Turco, che lor succhiano il sangue. Il Vainoda di Moldauia non è tanto soggetto al Turco: ma li paga però tributo: e li accompagna alla guerra con buon numero di caualli: de' quali abbondano la Vallacchia: & sono di forza, & di lena indefatigabili. Il Moldauo fa fare tre milla archibugieri, & 25. milla caualli. Il Vallacco mille fanti & dieci milla caualli.

BOSNA. SERUIA. BVLGARIA.

Queste tre prouintie stanno trà il Danubio, e il monte Emo, che le diuisa dalla Schiauonia, Macedonia, & Tracia. La Bosna (così detta da un fiume) giace tra il sudetto fiume, e la Schiauonia: è paese aspro, & pieno di monti, nei quali si prendono ottimi falconi, & si cauua copia d'argento: & è per que' sito rispetto forte di sito. tra l'altre fortezze v'è laiza, Metropoli, posta su'l giogo d'un monte, in mezzo di due fiumi, con una ruina inaccessibile. Stefano (suo ultimo Principe) ne fu spogliato da Arrate gran Turco, che hauendolo preso viuo, lo fece legare ad un palo: per bersaglio de i factatori: rinfacciandogli, che egli hauesse voluto, per ispiantare il tesoro, per dero lo stato. Si mettono anche nella Bosna, Cozzana e Clissa, si uà poi il paese quasi spiegando alquarta, nella Ceruia; che da mandria, città posta su'l Danubio, si stende sino a Nissa, oue comincia

Bulgaria. I luoghi di questa prouincia, oue nacque il primo impero, si chiamano spugnabile: Monda. Quando i Turchi entrarono in Bulgaria, di Bojnese, de' finati, i nizzeri parlano turco, & entra uicino a Sofia, perche i suoi popoli, quando prima rotto, & contrafiarono per Costantinopoli è Sofia (al di là di Sofia) si uide Belarbio, & Costantinopoli. Occorre ora uerso la Romania, prouincia, è il mezzo di questa valle, non dimena, & di uindini: il che con

Trà il monte Emo, & si stenda in Bulgaria, oue ha Salonica, & il lago Turchesco, ricche di tutti i pregi delle cose antiche, & grandezza d'Alessandria, intorno cinta, e z quali elia con i deserti, fuor che uindini, i popoli sono tanto trucidati, che hanno, che non comunemente si troua robba. Fabricano tutto il paese del Turco, Hebro, ni era una prouincia: cosa, che è in principii, acciò che l'impero

SCHIAUONIA.

Ora, che habbiamo di questa parte a questa terra, che uindina da gli antichi

Rel. 1.

Bolgaria. I luoghi più notabili di Servia sono Stonibirgado sua Metropoli Pristena, oue nacque Giustiniano Imperatore. Nonomonter piazza inespugnabile: Montenero, oue il Turco ha ricchissime miniere d'oro, e d'argento. Quando i Turchi soggiogarono la Bosna, menarono uia tante migliaia di Bojnesh, destinati alla militia de' Giannizzeri, che di là viene, che i Giannizzeri parlano tutti Schiauone. Quindi, migliorando alquanto di fertilità, s'entra uicino a' fonti del fiume Ciabro, nella Bolgaria, quasi Volgaria, perche i suoi popoli uennero dalla Volga; & l'occuparono l'anno 666. habendo prima rotto in un gran fatto d'arme, Costantino quarto Imperatore. E contrafiarono poi lungo tempo con gl'Imperatori seguenti. La sua Metropoli è Soffia (altri uogliono Nicopoli) o. e per la commodità del suo sito, risiede Belarbeio di Europa. Giace quasi giustamente tra Ragugia, & Costantinopoli. Occupano i Bulgari la schiena del monte Emo, declinando hora uerso la Romania, hora uerso il Danubio, onde più aspra parte della provincia, è il mezzo. I luoghi più bassi, benchè contenghino qualche pianura, e valle, nondimeno restano, per lo più occupati da folte selue, o da erme montuini: ilche consumò l'esercito di Ladistzo Re di Polonia.

M A C E D O N I A.

TRA il monte Argentato, & il Ceccaro, & lo Strato, giace Macedonia; & si stende dal mar Ionio (oue ha la città di Durazzo) sino all'Egea, oue ha Salonichi. Conteneua già 150. popoli; hora ella è, sotto l'ogro Turchesco, ridotta a tanta miseria, che a pena ritiene alcuni pochi restigi delle cose antiche; & si uanta indarno del ualor di Filippo, & dell'grandezza d'Alessandro suoi Re. è fortissima di sito: perche ella è d'orintorno cinta, e quasi murata di mano della natura, con asprissimi monti, entro i quali ella contiene molti laghi, fiumi, piani bellissimoi, ma per lo più deserti, fuor che uicino alle strade maestre, oue si trouano alcuni casali. I popoli sono tanto trauagliati, & mal trattati da' Turchi, che lor tolgono tutto ciò, che hanno, che ne abba donano le possessioni, & l'arte del campo. Non comunemente il mestiero dell'hoste, co'l quale ritolgono a' Turchi lor robba. Fabricano le loro case di legna, & di terra, come se usa quasi in tutto l'paese del Turco. Scrive Strabone, che da Durazzo sino al fiume Hebro, uera una strada lunga 535. miglia, co' migli distinti con certe conette: cosa, che ei è parsa degna d'esser notata, & proposta a' nostri principi, accioche l'imitino.

S C H I A V O N I A, D A L M A T I A.

Ora, che habbiamo descritto a bastanza le provincie mediterrance di questa parte di Europa, egli è necessario, che noi scorriamo quella parte della terra, che uien bagnata dal dextro lato del mare Adriatico. Fu chiamata da gli antichi, che gli diedero amplissimi confini, Illirico: & si

Rel. Par. I. G
dijlin-

8
 distingueua in Liburnia, & in Dalmatia. La Liburnia si chiama hoggi
 Croauia, della quale habbiamo parlato di sopra. La Dalmatia si chiama
 hoggi Schiauania, da' popoli schiaui; che a' tempi di Giustiniano I. Imp. u
 nuti da Sarmatia, passarono il Danubio: e una parte diede sopra la Mac
 donia, un'altra sopra la Tracia. & a' tempi di Maurilio Imperatore, che mo
 rì l'anno 602. & poi di Foca suo successore, s'insignorirono della Dalma
 tia, & li diedero il nome. egli è vero, che hoggi il nome di Schiauania si
 stende dall' Arsa sino alla Baiona. è paese benissimo dotato dalla natura
 di ottimi, & capacissimi porti, si come la parte opposta d'Italia se ne uide
 pouerissima. Ha il paese in molti luoghi aspro; ma per lo più fertile d'o
 gli, & di vino, & di frutti, & il mare copiosissimo di pesci. le bestie ni
 scono piccole, ma gli huomini, & le donne grandi, & di molta fatica. la
 ro lingua si parla dal mare Adriatico, sino all'Oceano Settentrionale, de
 Boemi, Bosnesi, & loro vicini, da' Poloni, Lituani, Pruteni, Rossi, Bulg
 ri. le terre principali sono Zara, una delle miglior fortezze, che habbino
 Venetiani, con vn porto eccellente. Da Zara a Segua scorre lungo il ma
 una montagna detto Mularcca. Sebenico, & Spalatro, città pouere, & ma
 habitate per le scorrerie de' Turchi, che hanno tolto loro la più parte de
 cōfini. la miglior città di tutte è Ragugia, che si mantiene in libertà, cō
 gare al Turco 14. mila zecchini: & ne spende altrettanti in doni, & in alle
 giamenti di Turchi; ma i suoi cittadini sono esenti d'ogni grauezza, &
 Zabella per tutto l'Imperio de gli Ottamini. Hanno poco territorio in ter
 ra ferma; ma signoreggiano alcune isolette assai buone, che si edono tra
 zola, e'l golfo di Cattaro. & benchè il contado sia di natura sua sterile, la
 iutano però tanto con l'industria, che ne cauano ogli, vini, & altri frutti
 cellenti. Vi è una certa valle, oue d'inuerno si raccoglie tanta acqua, ch
 ne forma un lago; & qui si genera pesce d'incredibile grassezza; per
 si cuoce senza oglio. solamente col suo grasso. Disscandosi poi l'acqua
 la primavera, vi si semina grano, che ui prouiene felicemente; sicche in
 anno istesso il medesimo luogo dà pesci, & biade. Nel mare poi usano
 uerse industrie: & tra l'altre una, cō la quale fanno, che gli alberi frum
 chino a freghe. chinano i rami de gli alberi cō sassi, accioche stiano sotto
 qua. a questi rami in capo di due anni, ui si appigliano tante ostreghe,
 è cosa mirabile: & nel terzo anno sono quasi mature, & buone da ma
 giare: il medesimo auuene nelle fascine attuffate nell'acqua marina. B
 ui su'l mare la Grauosa luogo amenissimo, & pieno di giardini, di nati
 ci, limoni, & melagrani perfetti. I Ragugei, & i popoli vicini, si la
 no crescere i capelli dalla metà della testa in giù: del resto uanno tutti
 Gli Ongheri al contrario, portano quella parte rafa, e questa co i cap
 lile donne non portano i capelli molto lunghi: e li fanno artificiosam

te negri. le zitelle
 ze, e la robustez
 maritime: & non
 pra tutto alla mer
 gano, & traffican
 nome da Cattaro,
 da de' Turchi. Ve
 espugnatione, che
 morte di 4. milla
 poco habitate. Seg
 Scutari.

Questa è parte
 Albani, po
 Tartari. Giace tra'l
 & Starei. Ella è
 one ella è assai
 non lor costumi,
 ma, si come a caual
 uco; saccomettono
 ardini grandi ne gl
 canderbecco. Si va
 Turco, se haueffino
 differente dalla Schi
 o, Durasso, Velona,
 me: Sfetigrado, Di
 li abitanti sono es
 re è la maggior mer
 re ui si ritirarono d
 uolo quarto. Sotto
 alla Velona, sino al
 spazio habitarono
 città, che furono fu
 schiaui gli abitanti,
 & di ciuità. Nel
 alla Cimera, molto ce
 e saette del cielo: &
 bili a i marinari. Cō
 uaranta, Cassopo, &
 vicini, & d'assai

ne negri. le zitelle si maritano di 25. & piu anni: onde procede la grandezza, e la robustezza della prole. Gli Schiauoni vagliono assai nelle cose maritime: & non è gente migliore per il remo. Ma i Ragucei attendono sopra tutto alla mercantia. Hanno molte, & buone navi, con le quali nauigano, & trafficano con grandissimi priuilegi. Segue il golfo, che prende il nome da Cattaro, città fortissima, la quale pate di uettouaglie per la vicinità de' Turchi. Vedesi su la bocca del golfo, Castelnuouo: a cui recò fama l'espugnatione, che ne fece Barbarossa, capitano del gran Solimano con la morte di 4. milla Spagnuoli. Budua, Antiuari, Dulcigno, sono piccole, & poco habitate. Segue la foce della Boiana fiume, che ha origine dal lago di Scutari.

A L B A N I A.

Questa è parte della Macedonia, ha il nome, secondo alcuni, da gli Albani, popoli Asiatici, che uennero, cacciati da casa loro da' Tartari. Giace tra' l fiume Boiana, & la Cimera, & il mare, e' monti Camoni, & Starei. Ella è prouintia grande, e bella, & fertile uerso Settentrione, oue ella è assai piu piana, & piu piaceuole. Ha i popoli, che mostrano ne' lor costumi, & maniere, origine Scitica. Vagliono assai nella guerra, e' sissime a cavallo. non si straccano mai, nè lasciano mai riposare il nemico; saccomettono ogni cosa: & per predare, hanno spesso cagionato disordini grandi ne gl'esserciti, e nelle giornate. Mostrono il lor valor sotto can derbecco. Si vantano di poter fare trena mila caualli da far guerra al Turco, se hauesino capo, & aiuto da continuare. hanno lingua propria, differente dalla Schiauona, & dalla Greca. Le terre di piu conto sono Alessandria, Durasso, Pelona, & ne' mediterranei, Scutari, & Croia piu forte fortissime: Sfetigrado, Dibra, Bagno. La Pelona fa uini grandissimi, de i quali li habitanti sono estremamente ingordi. ha copia di sale di montagna, che è la maggior mercantia, che vi sia. è in gran parte habitata da' Giudei, che uisitarono d'Ancona, & d'altri luoghi della Marca a' tempi di Paolo quarto. Sotto nome d'Albania passa anche l'Epiro, che si stende sulla Pelona, sino al golfo Ambracio, che hora chiamano di Lart a nel qua spatio habitarono già i Chaoni, & i Tesprotij. Questo paese hebbe settantacinque città, che furono fatte rouinare in un giorno da Paolo Emilio: facendosi uincere gli habitanti, sino al numero di 150. mila. hora è quasi priuo di città, & di ciuità. Nel suo principio si scuoprono i monti Ceraunij, hoggi uel Cimera, molto celebrati da' poeti, e per l'altrezza, che li rende soggetti alle faette del cielo: & per la terribilità delle tempeste, che li rende formidabili a i marinari. Cōsenzono però diuersi refugij, & porti. Panormo, Sant'Andrea, Cassopo, Butrinto. I Cimeriotti è gente, che uiue, per lo piu di Scutari, & d'Assinamenti. Si vantano di far quattordici mila combattenti.

tenti. Nella guerra, che Solimano mosse a Corsù, alcuni di costoro congiurano di ammazzarlo in mezzo del suo esercito: onde furono poi perseguitati, & mal condotti. hanno origine da costoro gli Aidoni, gli Vscocchi, i Martelossi, & i Morlachi, villani auezzi a rubare nelle selue, & ne' monti d'Albania, Schiauonia, e Bosna: duri, e veloci, & indomiti nelle fatiche, e ne' trauagli, & disagi: spediti, & pronti ad ogni fattione militare. Vanno co' piedi quasi nudi; & a guisa di caprioli, corrono per le balze, & per la sprezza de' monti con sicurezza incredibile. V'sano di lontano sacche, & frombe: & d'appresso partegiane, & certe accette piccole, con due punte, sotto Butrintò, città, onde prende nome un golfetto, su' il quale siede, si uede Comenizza porto copiosissimo d'acqua. Il Giouio vuole, che si dicesse già fonte regio: tutta quella costa è non meno fertile di terreni, che comoda di porti, benchè deserti, è male habitati, Paganìa, Anna, & poi il golfo di Toron, & Gibota. Quiui sbocca Acheronte con tant'acqua, che si addolcisce l'acqua del porto, che Strabone chiama dolce. segue Palga, e poi il golfo d'Ambracia, o di Larta, con vna bocca larga un mezzo miglio. Siede nel suo lato occidentale Nicopoli, che i moderni chiamano Preuesia, città fabricata da Augusto, in memoria della uittoria, ottenuta da lui in quel mare, contra M. Antonio. Dall'altra parte è il promontorio Attio, hoggi Figalo.

G R E C I A.

MA noi siamo, senza auerdecene, entrati nelle Grecia, prouintia in tanto grido, e nome appò gli antichi; & in uero, se tu guardi il suo sito, è non solamente delle piu temperate parti di Europa; ma anche delle piu amene. Conciosia, che ella è bagnata da tanti fiumi, & quasi vagheggiata in tante parti dal mare, che non è prouintia nè piu fertile di biade, pasture, grani, & bestiami: nè piu comoda, & per comunicazione delle sue ricchezze, & per riccuere le altrui. il che dimostrano, senza addotamento, a gli occhi i tanti seni di mare, che ui s'ingolfano, tante penisole, tante isole, che le stanno intorno, come alla loro Regina. la temperie dell'aere, & la benignità del ciclo, fa, che i popoli vagliano assai d'ingegno: il che mostrarono essi in piu maniere. Perche non solamente illustrarono le scienze, e la pittura, scoltura, architettura: ma furono anche maestri dell'arte militare, & del gouernare i popoli, e dell'ampliare l'Imperio: e tra le altre maniere, cosa molto notabile fu la moltitudine delle Colonie, dedotte da loro per tutto il mare mediterraneo. Conciosiache tutta la costa d'Asia, e di Tracia, fu habitata da i Greci: tutte quasi l'isole del mare nostro: molte città di Francia: e tra l'Alpe Nizza; & Marfeglia, molte di Spagna, hebbero origine da i Greci. Ma non fu gente, oue piu fiorisse lo studio, e la gloria della

libertà.

libertà. Onde ne a
re, fosse anco pien
forzaua d'auanz
fabriche, & di a
Iunglezza d'inge
come in uerso, non
bosco, & dirò anch
turbulentissime di
Macedoni, & poi d
mente; ma essendo
Dio, contra la sua
ono prima battuti
a Saracini: e final
che non è gente a
truità ha Dio punit
mana. Haueano a s
e gli ha fatti schia
finita in famose pr
Stato, estermi natr
d'ogni dignità, e
rio è ruinar le città,
ottrina: non far cos
ridono la Grecia p
rrono sino all' Arc
all'acque calde, che
o onde siamo partiti
onia: et passato il si
na, chiamano Aspro
i Anfilochi: la più
Anfilochi, s'alza il m
onti, ma di terreno
lli: ma ritornando
retto di mare: entro
, & si chiama golfo
co, su la riuu Occide
poi: su l'Oriente,
racolo di Apolline.
a delle più nobile p
una lingua, o uogli
di tanta fermezza.

Rel.

libertà. Onde ne auuenne, che essendo ella piena di Republiche, di città libere, fosse anco piena di polizia, e di celebrità. Conciosa, che ciascun popolo si sforzaua d'auanzare, o di pareggiare almeno i uicini in magnificenza di fabbriche, & di altre simili cose. Et perche con l'emulazione era congiunta l'ingegno, & facondia in parlare, & in scriuere così in prosa, come in uerso, non era in tutta Grecia, ne mote, ne ualle, ne fiume, ne riuo, ne bosco, & dirò anche ne sasso, ne sterpo, senza nome. Ma, nascèdo co'l tempo turbulentiissime discordie, & guerre tra loro, furono prima soggiogati da Macedoni, & poi da Romani. hebbero poi per alcuni secoli l'Imperio di Oriente; ma essendosi ualuti della possanza, & del sapere, concessorlor da Dio, contra la sua santa Chiesa: e poi attuffatisi nelle delitie, e nel lusso, furono prima battuti da' Gothi, & da Bulgari: & poi depredati, e mal concitati Saracini: e finalmente conculcati da' Turchi, & ridotti in uno stato tale, che non è gente al mondo, ne più misera, ne più miserabile. Con sì dura eruità ha Dio punito e gli scismi, & le ribellioni de' Greci dalla Chiesa Romana. Haucano a sdegno di ubidir al Vicario di Christo: in pena di ciò Christo gli ha fatti schiaui del Calife di Maometto. la Grecia poi, ch'era prima fiorita in famose provincie, adorna di floridissime città, signora di un grande stato, estermatrice di Tiranni, debellatrice di Barbari, giace hora privata d'ogni dignità, e d'ogni ornamento, sotto barbarissima gente: il cui proprio è ruinar le città, & assassinar i sudditi, conculcar ogni legge, detestiar ogni dottrina: non far cosa alcuna finalmente, se non o per forza, o per auaritia. Inuidono la Grecia per mezzo alcuni monti, che cominciando a S. Maura, arrivano sino all' Arcipelago. Hanno nel mezzo certi passi angustissimi, che all'acque calde, che ui scaturiscono, si chiamano Termopile. Ma ritornando onde siamo partiti, nel lato Orientale del seno Ambracio siede l'Acarnania: et passato il fiume Acheloo, che i moderni per la chiarezza dell'acqua, chiamano Aspropotamo, s'entra nell' Etolia, lasciando a man sinistra gli Anfiochi: la più celebre città dell' Etolia, hoggi è Lepanto. sopra gli Anfiochi, s'alza il monte Otri: oltre il quale è la Tessaglia, cinta pur di monti, ma di terreno, & d'aere felice. si celebrano le sue amenità, & i canali: ma ritornando alla marina ci s'appresentano i Dardanelli sopra uento di mare: entro il qual si ueggono due golfi: un uà uerso Settentrione, & si chiama golfo di Lepanto: l'altro uerso Oriente, & si chiama Corinto. su la riuu Occidentale di quello giacciono i paesi de gli Ozoli, & de' vari: su l'Orientale, parte delle Foide con la terra di Delfo, celebre per miracolo di Apolline. A man destra resta il Peloponneso, hoggi Morea, la delle più nobile penisole, che sia al mondo. si congiunge con l'Acacia, in una lingua, o uogliamo dire I stmo, largo 5. miglia, poco più, o manco: di tanta fermezza, & hauendo molti tentato di romperlo, nō li è mai riuscito.

Rel. Par. I.

fito; & è passato in proverbio tra le cose impossibili. Gira il Peloponneso meno di seicento miglia: ma per essere di figura rotonda, è molto più capace, che non credersi. Anche al presente, è la meglio popolata parte di Grecia. Hà d'intorno seni, & porti, cagionati dalle punte, & da' promontorij, che scorrono in mare. è distinta di colline, & di pianure fruttifere. La più aspra parte è l'Arcadia, posta quasi nell'ombelico della prouincia. Hà molti fiumi famosi, anzi che grandi: Peneo, Alfeo, Paniso, Tifoo, Eurota, Inaco, Asopo. Vicino all'Istmo si uede Corinto, già tempo nobilissima per l'eccellenza del suo sito, posto tra'l mar Ionio, & l'Egeo: & tra'l porto Lecheo, & lo Scheno. Quindi ritornando uerso Ponente, si lascia a man manca Sicione, hoggi Basilica. Quindi si costeggia l'Acacia, che si chiama propria, a differenza dell'altra, che contiene la più parte della Grecia. Giace tra'l monte Stinfalo, e'l seno Corintiaco. Veggonsi poi i Dardanelli, de quali il Settentrionale si chiamò già Moliceo, e'l meridionale Rbio.

Questo stretto è men largo dell'Eleponto cento passi. Seguono Patrasso, Dime, & il promontorio Attio: onde s'entra nell'Elide, hoggi Belvedere, tra'l Peneo, & l'Alfeo, con le città d'Elide, Olimpia, & Pisa, poste all'opposto del seno Chelonata. Segue Messenia con le terre di Nouarrino, Modone, & di Corone. Messenichia, che dà nome a un seno, finisce al capo di Maina, che appartiene alla Laconia; la cui Metropoli si dice hoggi Sitra. Il capo di Maina è habitato da gente fiera, rozza, & indomita: & non tiene altra facoltà, che l'arco, e l'archibugio: con che difende la libertà sua. Tra'l sudetto capo, & la Malca, scorre il seno Laconico, oue sbocca l'Eurota, fiume di ammirabile piaceuolezza. Al capo Malio, si entra nel seno Argolico: nel cui principio siede, sopra una punta, Maluasia: e nel l'intimo di esso golfo, Napoli, città fortissima: & ne' mediterranei Argos, & Micene. Argo ritiene il nome: Micene era ruinata sino al tempo di Strabone. Più a dentro è Megalopoli, hoggi Londario. Ma, passando il promontorio Scilleo, si scuopre il seno Saronico, che hoggi si dice di Engia: sono il forte di Cencres, e'l porto di Scheno. La Morea manda fuori frumenti, formenti, cere, & cordoniani.

A C A I A.

L'Acacia si stende tra'l fiume Cefiso, e'l seno Corintiaco, nel quale si abbraccia diuerse regioni. La prima è Megaride. Segue Attica, si vuol dir Littorale: perche giace quasi tutta su la marina. La sua Metropoli è Atene, hoggi Setine, ritiene poco altro, che la fama dell'antiche produzioni. Haue a mano sinistra Portoleone; oue era Pireo. Hà il paese arido, & secco; ma la diligenza, & l'arte, suppliu a i difetti naturali. L'aria è temperatissima, & perfettissima: onde ha gli habitanti d'ingegno eccellente. Il Varchi paragona l'aria di Fiorenza con quella d'Atene: e gli

gni Fiorentini con la vittoria di Micio, e l'altro Cino, da il fiume Asopo, ludofo; ma grazioso molti fiumi, e laghi sono stati in conto Epaminonda, e Pinzaro Re de' poteri passato l'Istmo, uento di Ziton, detto hoggi Demetria de' Bocca di Corinto, sono stimati le chiande comincia il senonichi. Entrano in bi, che fu fondata hoggi buona parte mercanti. il traffico ne ui hanno introdotto unafreco, & poi il sopra, il Singitico questo monte che giace all'isola di Lemno ne ui hanno forse 2, che gli antichi chiamati dalla terra di

Al fiume Strimone, che si stende dall'isola di Lemno allarga tra i monti ornate, è in gran parte marina con certe colture, & di sereno, quasi si risente del freddo dunque lo Strimone la: & all'incontro la terra, le città di Fili

gni Fiorentini con gli Ateniesi. Sopra Atene è Maratona, famosa per la vittoria di Milciade. L'Attica finisce in due capi: l'uno si chiama Sunio, e l'altro Cinosura; hoggi capo delle colone, e capo Sidro, e quai uarcando il fiume Asopo, s'entra nella Beotia, prouintia di terreno humido, e pauloso; ma grasso, e secondo. Giace in mezzo de' monti; onde scaturiscono molti fiumi; e laghi, e paludi; le quali ingrossano l'aria; e perciò gli habitanti sono stati in conto d'huomini materiali, e rozzi. Con tutto ciò qui nacque Epaminonda, e Pelopida, personaggi rarissimi in pace, e in guerra; e Pindaro Re de' poeti Lirici. La sua metropoli fu Tebe, hoggi Stibes. Ma passato l'Ismano, ueggiamo la picciola regione de gli Oponij; e poi il golfo di Ziton, detto da gli antichi Malizose; quello di Armiro (cossì chiamano hoggi Demetriade) che fu già Pelasgico. Demetriade, e Negroponte, e la rocca di Corinto, sì per la fortezza loro, come per l'opportunità de' siti, erano stimate le chiau della Grecia. Segue il capo di S. Giorgio, (Magnesia) onde comincia il seno Thermaico, che hoggi ha il nome dalla città di Salonichi. Entrano in lui Peneo, Alicomone, e Axio fiumi nobili. Salonichi, che fu fondata dal Re Casandro, e poi ampliata dal Re Filippo, ritiene hoggi buona parte della sua antica grandezza. È piena d'artefici, e di mercanti. il traffico è quasi tutto in mano de' Giudei, passatini di Spagna; che ui hanno introdotto l'arti della lana, e della seta. Segue il promontorio Anastreo, e poi il seno Teuonico, ò uogliamo dire golfo di Atomana; e sopra, il Singirico, che hoggi prende nome da monte santo (Athos). Questo monte che gira 150. miglia, è tanto alto, che la sua ombra arriva all'isola di Lenno. è habitato in gran parte da' monaci di S. Basilio. che ui hanno forse 24. Munisterij sparsi quà, e là. Quindi si nauiga il Seno, che gli antichi chiamarono, dal fiume Strimone, che ui sbocca; e i monti dalla terra di Contesa.

T R A C I A.

Al fiume Strimone (hoggi Rendino) finisce la Macedonia, e comincia la Tracia; che i moderni chiamano Romania, perche Bisanzio, Metropoli, fu detta Costantinopoli, e Roma nuoua. Questa prouintia, che si stende dal fiume Strimone sin' al mar negro, quasi 20. giornate; e allarga tra i monti de' Bulgari, e il canale di Costantinopoli, quasi sette giornate, è in gran parte piana, e copiosa di grani, e di biade. Scorre su la marina con certe colline producenti di ottimi vini: è tanto migliore d'altro, e di terreno, quanto ella s'approssima al mare; perche oue n'è lontana, si sente del freddo; e ual poco per Cerere, e meno per Bacco. Passa dunque lo Strimone, scuopronsi di mano in mano le foci del Neso, Ebro, e all'incontro loro i golfi di Afrosa, di Mariza, e di Caridia; e terra, le città di Filippoli, e di Adrianopoli. Quella ha il nome dal pa-

dre di Alessandro Magno, che vi condusse ad habitare la fecit, & la cagnaglia de' suoi Stati: & è ancor, hoggi buona città, assisa sopra, e in costa di un colle. Adrianopoli è molto maggiore; ma senza mura è più simile ad un grā tissimo villaggio, che ad una buona città. Vi è numero incredibile di tauernieri, e di carozzieri. Il Contado produce frutti assai, che si seccano in gran parte. & si mantano in più bande. si fa anche traffico notabile di carni vacche secche, & di bambagio. se bene il paese contiene molte coltine, attissime a' pastini delle viti, nondimeno non vi si veggono molte vigneti; perche è più habitato da' Turchi, che da' Cristiani, con tutto ciò: Cristiani vi fanno quantità grandissima d'acqua vite; con la quale gli scibiani si riscattano: e gli altri si mantengono, perche ne guadagnano sino a sedici aspri al giorno. il che fanno anche nell'altre terre del Turco.

TRACIA, CHERSONESO, ELLESPONTO,
Propontide.

Stamo giunti al Chersoneso, che i moderni chiamano braccio di S. Giorgio. è vna penisola, che per la strettezza del suo istmo, Melciade pensò di fortificare col tirar un muro da un mare all'altro; ma Lisimaco, Re de' Macedoni, se ne assicurò con una grossa città, detta da lui Lisimachia, che egli edificò nella sua gola: & fu poi deserta per un terremoto. Haue al suo Ponente il golfo di Caridia, & al Levante il canale di Costantinopoli, nella cui strettezza (che si chiama propriamente Ellesponto, & non eccede quattro stadij) sono i Dardanelli: stimati chiauè dell'Imperio Turchesco; ma più forti di fama, che di sito, o di mano. Conciofia che la fabrica antica, senza aiuto di terra pieni, o di fianchi, quel di Asia è nella piana del lito, di forma quadra: quel di Europa soggiace a un monte, che lo domina, & lo scuopre tutto. Nè i Turchi si curano di fortificarli meglio; perche collocano ogni ragione di difendere lo stato loro nella moltitudine della caualleria, & nel valore de' Giannizzeri; nò nelle fortezze; & non istimano i Dardanelli se non per impedir un'armata, che tentasse di passare a Costantinopoli. Più sopra si uede Gallipoli, che fu la prima città, che i Turchi occupassino nell'Europa. il che auer l'anno 1363. quando Annibatte Primo, con due nauì Genouese, vna Interiana, & l'altra Squarcionea, passò con 60. mila combattenti lo stretto. Quindi s'allarga il mare: e che quasi una pancia, che si chiama Propontide, con diuersi seni, ma più nell'Asia, che nell'Europa. ma costeggiando l'Europa, le migliori terre sono Eraclea, Rodosto, Siliurea: i cui porti sono stati riempiti, & turati dal mare. nell'arriuar a Rodosto, trouasi per lo spatio di un miglio, una spatiostrada lastricata, & acconcia a spese di Rusten Bassà, con horti di qua, & di là, & poderi fruttiferi, & ben coltiuati. Siliurea è poco luogo. vicino ci è un villaggio, che si chiama Ponte, per un ponte fatto sopra ad un

mo della marina
tro archi grandi

COSTA

MA ristretto
sforo T

principio al mar
& in, se non oue si
& in tre altri d
gi da Costantino
ponte, su l quale
scibiana Neoca
te nell'Asia, part
sua corrente (che
dosi in alcuni pro
gione non si può na
de le nauì con le
luogo all'altro. E
insieme Cerere, &
mente tutti pieni d
nimo Imperatore,
re, agghiaccio di
25. cubiti: & esid
ghiaccio su la super
sopra liberamente:
no d'Asia in Europ
bocche del Danubio
cio in grandissimi p
ni, parte morti, fu s
ne fabbriche d'imp
mediterraneo piu ric
al principio dell'Inn
Prima uera uerso il n
umi, l'Inuerno l'ac
che bassissimo, le tēp
& la furia de' uen
erno. ma di Prima u
li esso mar, che non è
nde in quei tempi p
i pesci si pigli nelle
no alle donne, quan

mo della marina lungo un buon quarto di miglio, di pietra viva, di quattro archi grandi, che si dividono ciascuno in nove altri piccioli.

COSTANTINOPOLI, BOSFORO TRACIO.

MA ristringendosi al nuouo il canale, oue noi nauighiamo, fa il Bosforo Tracio, lungo cento uenti stadij; che tanto si conta dal suo principio al mar Negro. la sua maggior larghezza non eccede dodici stadij, se non oue si diffonde in alcuni seni, ma si ristringe nel suo principio, & in tre altri luoghi, sì che non passa cinque stadij. In uno de' quali, lungi da Costantinopoli cinque miglia è mezzo, Dario Re de' Persi fece un ponte, su l quale passò l'essercito contra Sciti. quivi hoggi è la torre, che si chiama Neocastro, il Bosforo Tracio contiene trenta buoni porti parte nell'Asia, parte nell'Europa; ma più in questa, che in quella. muta la sua corrente (che è molto rapida) in sette luoghi notabili: oue incontrandosi in alcuni promontorij il mar trauaglia grandemente. per la qual ragione non si può nauigare in alcuni passi verso il mar Negro, se non tirando le navi con le lor corde per la spiaggia, ò piegando il uiaaggio da un luogo all'altro. E cinto di qua, & di là di colli, & di valli, oue scherzano insieme Cerere, & Bacco, Pomona, & Flora. Erano questi luoghi anticamente tutti pieni di giardini, & di palaggi delitiosi. A i tempi di Copronimo Imperatore, tutto il Bosforo, & non picciola parte del mar maggiore, agghiaccio di tal maniera, che la grossezza del ghiaccio arriuaua a 27. cubiti: & essendosi poi caduta grandissima quantità di neue, crebbe il ghiaccio su la superficie del mare altri 20. cubiti. Si che ui si caminaua sopra liberamente: e gli huomini, e gli animali, & i carri carichi passauano d'Asia in Europa, & di Europa in Asia: & di Costantinopoli sino alle bocche del Danubio, come per terra. Di Febraio poi, essendosi rotto il ghiaccio in grandissimi pezzi, quasi colline, ò isolette, cò animali sopra parte ueni, parte morti, fu spinto in parte verso Costantinopoli, oue conquisso alcune fabriche d'importanza poste su la marina. Nò è parte nessuna del mar mediterraneo piu ricca di pesci, che'l Bosforo. passato per esso pesci infiniti al principio dell'Inuerno uerso la Propontide: & di nuouo ritorna alla Primavera uerso il mar negro. perche, entrando nel mar negro grossissimi fiumi, l'Inuerno l'acqua ui si raffreda da piu che altroue: & perche egli è anche bassissimo, le r'epete il conquisano tutto. Onde i pesci, fuggendo l'fredore, & la furia de' uenti, mutano paese, & si ritirano nella Propontide l'Inuerno. ma di Primavera ritornano al mar negro per la dolcezza dell'acqua dello stesso mar, che non è così salso, come altroue, e de' fiumi, che ui sboccano. Onde in quei tempi principalmente, non si può dire quanta moltitudine di pesci si pigli nelle strettezze del Bosforo: massime a Costantinopoli, doue no alle donne, quando non hanno altro che far, pescano dalle loggie, ò dalle fi-

le finestre delle case loro. ma la principal ricchezza de' Tonni giouani, che i Greci chiamano Pelomides. Hora diciamo due parole di Costantinopoli, capo di Tracia, sedia prima de gl' Imperatori Romani, e dopo, che l'Imperio fu diuiso, de gl' Imperatori Greci: e al presente del gran Turco. giace nell' Europa, ma non ha l' Asia lontana piu di 4. stadij. fu rouinata da Seuerio Imperatore; ma piu ristorata, e in gran maniera aggrandita da Costantino: & ringrandita da Theodosio minore, & da altri. I suoi borghi arrinuauano da vna parte sino al mar negro; & dall'altra sino a Seliurea; spatio di più di 50. miglia. Ha ueca 600. Chiese. Sozomeno scriue, che in numero d'habitantì, & in ricchezze auanzaua Roma. Cunaprio, dice che Costantino per far grande Costantinopoli, spogliò l'altre città di habitanti. Anastasio Imperatore, per assicurar il suo felice territorio dall'incurSIONI de' Barbari, tirò una muraglia dal mar negro sino a Seliurea, che correua lungi dalla città 230. stadij. Hora Costantinopoli gira 13. miglia, contiene intorno a 700. mila anime: delle quali le tre parti sono Turchi; le due Christiani, e l' resto Giudei. fu presa da Mehmetto II. l'anno 1453. con la rouina della piu parte delle sue antiche grandezze. Vi hanno dall' hora in qua fermato il lor seggio i gran signori: con che la città, diuenta quasi centro delle nauigationi, traffichi, affari dell' Imperio, si è aumentata, arricchita, appopolata grandemente. è bagnata da tre parti del mare. Contiene ancor essa, come Roma, sette colli. A me in manca siede in un picciolo promontorio (che i Greci chiamano Chisocera, benchè altri chiamino così il braccio del mare, che la bagna) Pera, e tra Costantinopoli, & lei il mare, cacciandosi entro terra, fa un porto eccellentissimo. Gira questa terra piu di 4. miglia. Ha il mare intorno tutto portuoso, & con piaggie delicate: & va crescendo con la felicità di Costantinopoli. è habitata per lo più da Christiani, che ui hanno Chiese, & ministerij. Qui sono forse 17. famiglie Latine, restateui dalla presa di Costantinopoli in qua. Entrano nel porto sudetto il fiume Cidaro, & il Barbisa, de' quali questo non camina più di 15. miglia: & è nondimeno tanto grosso, che non si passa, se non per ponte anche di Estate. camina 10. miglia ugualmente largo per vna valle pianura, & verdeggiante, con piaceuolezza uguale alla Sonna. Il Cidaro corre più; ma non è così grosso.

BESSARABIA. PODOLIA.

COsteggiando la riuu sinistra del mar negro, si scuopre Messembria, oue finisce il monte Hemo. segue Varna posta nella foce di vna valle che fa esso monte, anaena, & di molta gratia. Giace in vn seno di molto fondo, tra due promontorij; in vno de' quali è Macropoli, nell'altro Galata. passate le bocche del Danubio, che occupano quaranta miglia s'entra in quella parte di Moldauia, che i Turchi chiamano Bessarabia,

bia, oue è la terra di Bostene, metropoli di Polonia, città, prouincia per minare una uolta il secondo. abbonde seluaticchi; e di grandemente a Turchi che si sono deserta tuata sopra un fastidioso. l'altre terra di Tira, giace una parte della Podolia; sta terra mae fira & C

INome de' Russi tutti quegli stati in parte il rito Greco il quale s'intitola In tribuisce a quella prouincia rossa: come quanta confina con la Polonia la Podolia dall'altre. Quiui i nobili, & nobili della Russia, Chiese. Lidoro, suo Me assai la unione de' animo, & zelo di non meno frequentate città, & terre nota

Polonia è diuisa in dir per mezzo del eria, come uerso Leu tre borghi, che altri di fiorisce anche un

bia, oue è la terra di Moncastro. dalla bocca del fiume Niefter a quella di Boristene, mettono 80. miglia; & in questo spatio cominciano gli stati del Re di Polonia, che il Niefter diuide dalla Vallacchia. e'l primo è la Podolia, prouincia piana, & di somma fertilità; perche in due anni basta fecondare una uolta i campi, oue dalle reliquie del primo, sorgono le biade per il secondo. abbonda di sale, mercè di un lago, & di caualli, e domestici, e seluaticchi; e di miele, e cera. Ma perche la prouincia è aperta, soggiace grandemente a' Tartari Precopiti, che a guisa di locuste, corrono inauedutamente ad dosso alle genti: & ne menano uia le robbe, & le persone: perilituata sopra un fasso, con mura, e con fosse quasi naturali, stimata inespugnabile. l'altre terre sono Chelminec, e Chiouia. Tra'l fiume Hierasso, & la Tira, giace una picciola prouincia, detta Pocutia, delle medesime qualità della Podolia; stata posseduta hora da' Moldani, hora da' Polacchi, la cui terra macsira è Colima.

R U S S I A.

Il nome de' Russi, che altri chiamano Rutheii, altri Rossolani, abbraccia tutti quegli stati soggetti alla corona di Polonia, che seguono in tutto, o in parte il rito Greco: & di più, le genti soggette al gran Duca di Moscouia, il quale s'intitola Imperator della Russia: ma in particolare q'lo nome si attribuisce a quella prouincia, che giace a Ponente di Podolia; & si chiama Russia rossa: come quella, che è sotto il Moscouita, Russi. bianca. la Rossa confina con la Polonia, e con l'Ungheria da una parte; con la Polonia, & con la Podolia dall'altra. Abbonda sommamente di biade, & di bestie. Quii i nobili, & i cittadini seguono, per lo più, la Chiesa Romana: la plebe, & i villani, la Greca: & ui hanno diuersi Vescouii. era già Metropoli della Russia, Chiouia, città magnifica, & grande, come attestano le sue mine. Ilidoro, suo Metropolitano, interuenne al Concilio Fiorentino; & aiutò assai la unione de' Greci. Fu fatto Cardinale, & ritornò a casa con gran zelo di ridurre i suoi popoli alla uerità; ma fu spogliato, & uolto in morte da' Moscouiti. La Metropoli della Russia, (di cui parliamo) è di mura, & di fosse, & di castella (ne ha due) fortissima: non meno frequentata da' mercanti d'ogni sorte, massime Armeni. l'altre città, & terre notabili sono Halicia, Belza, Chelma, & Premisla.

P O L O N I A.

Polonia è diuisa in minore, & maggiore. la minore è trauersata, si può dir per mezzo della Vistola, mentre ella, uscita fuori de' monti d'Ungheria, come uerso Levante. La sua Metropoli è Craconia, città grossissima. Altre borghe, che altri chiamano città, congiunti. Ha un castello eccellente, vi fiorisce anche una nobile vniuersità. Nel suo contado, uicino a Bossena,

tena. furono ritrovate nell'anno 1252. ottime saline; & non molto dopo, anche vicino a Velisca. & il sale è parte di miniera; parte si fa d'acqua salza. L'altre terre nobili sono Sandomiria, Iar: Sluicia, e Dublinia. Questa è attornata d'amplissimi stagni. La maggior Polonia è trauersata, quasi per mezzo; dalla Varta; & terminata, si può dire, a Ponente dall'Odera, & a Levante dalla Vistola. Si dice maggiore, perche Lecco, primo illustratore, & Principe de' Polacchi, fermò in lei la sua sedia; & ui fabricò Gnesna, sua Metropoli; il cui Ariuescom ne gl'interregni è di suuereua autorità. A lui spetta intimar la dieta, & proclamare il Re nuovo. L'altre città, & terre notabili sono, Posnania, delle migliori del Regno: Calisia, Siaradia, Vladislauia, Brestia, Rana, & Dobrinia. Alla Polonia appartengono i Ducati di Osuetia, & di Zator, membri di Silesia, & di Opolio, membro di Ongheria.

M A S O V I A, S A M O G I T I A, C Y R L A N D I A.

Q Vindi, lasciando Prussi a man sinistra, si scuopre Masouia, piena di boschi; per li quali uanno uagando gli Vri, quasi tori siluestri. S'aprezzano le lor pelli, per la negrezza; e le corna, per li uasi, che se ne fanno. Ha gli habitanti di persona alta, & di presenza nobile. S'oggiano nel vestire, e si pregiano assai della nobiltà loro. La terra principale è Varsouia; che, per esser quasi nel centro de' gli Stati del Re, suole esser sedia delle diete. Samogitia giace oltre il fiume Niemiemo; piena di boschi, & di barbarie. Conciosia, che non è sterpata affatto l'Idolatria, massime de' serpenti, che si pascono, & si uenerano, con gran superstitione da' villani, habitanti in case lunghe, fatte di legname, & couerte di paglia. arano la terra, benchè forte, e tenace, con uumeri di legno: ilche fanno anche i Moscouiti. abbondano di miele bianchissimo, e con pochissima cera. Confinano con li Curlandi: il cui Duca (che è anche Signor della Semigalia) riconosce, presta homaggio al Re di Polonia.

L I V O N I A.

S I passa quindi nella Liuania prouincia nobilissima, sì per la copia de' biade, armenti, e fiere: come per il molto traffico, che si fa nelle sue città maritime. Era già de' Cauallieri Teutonici, che ui teneuano un gran mastro particolare; ma essendo costoro diuenuti heretici, furono spogliati della più parte dello stato dal gran Duca di Moscouia nel 1508. si racconciarono mandarono perciò a Sigismondo Re di Polonia: ma la prouincia non fu liberata se non dal Re Stefano. Si stende 400. miglia in lunghezza, & in larghezza almeno 40. Ha boschi, e fiumi, e laghi assai, Baibas, lago: onde esce il fiume Narua, è lungo 43. miglia. Le dà gratia grande il mare, che per il sole, che le stanno incontro: & i molti promontori, co' quali essa entra nell'acque, fa diuersi seni. Ha tre città nobilissime. Riga, oue si carica copia

de di cera, pece, se
ene' mediterrane
deue tacere V end
me per essere stata
lungi dalla foce, s
la crieriore è di Li
ualia, buona città,
ta. le terre maritim
Caluino: le mediter
latria, e di superstit
qua, i Curoni, gli E
nie d'Allemanni.

L
L Lituania è n
Si dice, che può
la corona di Polonia
ta, per il matrimoni
che egli promise all'
simo i suoi, & vnir i
due prime, ma lasci
che differirono di d
dominio hereditario
endosi per iscusaz, de
zione, perdere, pla m
ta la paura de' Mo
rouintia è piena di b
acque, che d'Estate
biaccio: che s'asoda
mi, passano sicuram
il fiume Nieme, cò le
luogo è cucina, stalle
Regij. Non v'sano c
ia di letti, d' di sedie:
è l'aglio. La plebe è
che siano tenuti da'
Nè borghi habitano
mercanti, e da quel
ditio di Trochi; di C
A Volinia, che giace

de di cera, pece, segala: Riuaria con un porto eccellente, e di molto traffico. ene' mediterranei Dirpto, collocata sopra un fiume tra due laghi. Non si deue tacere Vende, terra nobile, si per esser quasi centra della Liuania, come per essere stata sedia de' gran Maestri. Su'l fiume Narua, 30. miglia lungi dalla foce, si ueggono due terre, che si chiamano amendue Narue, la chieriore è di Liuania; ma sotto'l Re di Suedia (a cui soggiace anche Ri-walia, buona città, con piu castelli) l'ulteriore è di Russia, sotto'l Moscouita. le terre marittime di Liuania sono infette dell'empietà di Lusero, & di Caluino: le mediterrane, & il contado d'ignoranza e in molte parti d'Ido-latria, e di superstitioni. le habitano tre nationi distinte di costumi, e di lingua, i Curoni, gli Estoni, & i Lecchi, ma nelle terre, perche sono state colonie d'Allemanni, la lingua Tedesca prenale all'altre.

L I T V A N I A.

La Lituania è molto maggiore, che la Polonia; ma non così habitata. Si dice, che può fare 70. mila caualli, ma piccioli, e deboli. Venne sotto la corona di Polonia l'anno 1386. quando Jagellone, che n'era gran Duca, per il matrimonio con la Reina Edigi fu fatto Re di Polonia. Conciossia, che egli promise all'hora tre cose, cioè, farsi Christiano, indurre al medesimo i suoi, & unir il suo stato alla corona, alla quale era assonto. Adempì le due prime, ma lasciò imperfetta la terza. alla qual i suoi successori anche differirono di dar compimento; perche non si uoleuano priuare d'un dominio hereditario, che unito con la Polonia, diueniva di electione. Vano, perdersi, per la maggioranza de' Polacehi, la dignità, & il grado loro. Ma la paura de' Moscouiti gl'ha fatti uenir all'unione a' tempi nostri. La Pruintia è piena di boschi, e di paludi; per la moltitudine delle quali, e de' acque, che d'Estate occupano ogni cosa, ni si guerreggia d'Inneno sul biaccio: che s'asoda di tal maniera, che gl'esse: citi, con tutte le loro montani, passano sicuramente sopra i laghi, & i fiumi. La metropoli è Vilna sul fiume Nieme, cò le case di legname, basse, rozze indistinte; pche l'istesso luogo è cucina, stalla, camera: eccetto alcune case di pietra, e due palazzetti. Non usano camini, onde il fumo ne accieca assai. pochi hanno no-bia di letti, o di sedie: mangiano pane negrissimo, & il cōpanatico ordinato è l'aglio. La plebe è di natura molto seruire, sēza arti, e senza lettere: e che siano tenuti da' nobili in conto di schiaui, gli amano però grandemēte. Ne' borghi habitano Tartari, che seruono per facchini, e per carozzieri mercanti, e da quel, che noi habbiamo detto della Metropoli, si può far inditio di Trochi; di Grodna, di Brestia, e dell'altre terre minori.

V O L I N I A.

La Volinia, che giace tra Lituania, e Polonia, è trauersata quasi per me

zo dal fiume Stiro . contiene selue , & stagni assai : & è di terra oltra ma-
 de abbondante di biade , pascoli , e miele . la città principale è Lusca , che
 può far mille case . Il Re Stefano riunì l'anno 1569. lo stato di Polosoa
 questa prouintia , ch'era stato occupato da Giouanni di Besilio , gran Duca
 di Moscouia nel 1562. Hora , che noi habbiamo descritto gli stati , diciamo
 due parole della natura de i Polacchi . portano seco bella presenza , & di-
 spositione di presenza , costumi piaceuoli , & grati . apprendono facilmente
 le lingue ; & si trasformano prontamente ne gli habitii stranieri . Spendono
 la piu parte dell'entrate , e del tempo a tauola ; oue la crapola , e l'ebrietà si
 stima assai . uestono anche riccamente , e di varij colori . Stimano sopra modo
 se stessi , e le cose loro ; onde si diletano dell'adulatione , & donano larga-
 mēte . Il gouerno è quasi di Republica ; pche i nobili , che hāno grandissima
 autorità nelle diete , & ne' cōsigli , elleggono il Re , e gli danno quella pot-
 stà , che li piace , onde auuene , che le cōstitutioni , e bandi Regij , s'offeruano
 poco : & (come essi dicono) non durano piu di tre dì . Nell'electione del Re
 non si è tenuta forma certa , nè per scrittura , nè p tradizione : cosa ueramente
 notabile . Solamente si sa , che l' Arciuescouo di Gnesna ha l' autorità , che
 noi habbiamo detto , ne gl' interregni : & che esso , e l' Arciuescouo di Leop-
 li , co i loro suffraganei , che sono tredici ; & i Palatini , che sono uent'otto ; &
 i Castellani maggiori , che sono trenta ; con alcuni altri pochi , entrano all'elec-
 tione : e questi medesimi fanno il consiglio Regio . ma se bene la corona pro-
 de dall' electione sudetta ; non s'è però mai inteso , che habbiano priuata
 stirpe reale della successione , se non una uolta : quando deponēdo Ladisla-
 (che fu poscia rimesso) elestero Vencislao Boemo . Le forze del Regno cōstit-
 no nel numero de' caualli , che si stima arriuiuo a 150. mila . La cagione
 tanta moltitudine è , parte perche l'arme sono in mano de' nobili ; parte la
 pia de' pascoli ; parte la dispositione del paese , ch'è quasi tutto piano .
 che la militia è tutta in mano de' nobili , nō solamente il regno in uoca di
 ze pedestri (benchè ne' bisogni con ducono fantaria straniera) ma di piu
 priuo di forze marittime . il che ueggiamo essere auuenuto per la medesima
 ragione anche a' Francesi , & a' Persiani , che non hanno mai potuto mu-
 in mare . I caualli Polacchi sono di uita mediocre , e piu agili , che i Tedes-
 cbi : ma i Lituani uagliano pochissimo . l'entrate della corona arriuaano pro-
 so a sei cento milla scudi l'anno : ma perche la nobiltà serue a sue spese , ha-
 no fatto imprese d'importanza . oltre che ne' bisogni si mettono taglioni ,
 i plebei pagano sopra i terreni , o sopra la cernosa .

S C A N D I A .

Hora ci bisogna ritornare indietro a quella penisola Settentrionale ,
 ha l'Oceano da Ponente , e Tramontana , e' l' mar Baltico da Mezo
 e Levante . Questa contiene in se tante genti , & tante uarie , che si può di-
 mar

mare un nuovo
 mosfa Thule ; & t
 le all'incontro dell
 latitudine , uentise
 nationi , & da
 uore della Bertagi
 niani , che si dicono
 le è a Levante dell
 sia , & non ad alti
 ancor hoggi Thule
 effuso . è però mol
 eti , uiene da Settē
 no per cucinare . il c
 sboccano . Il cont
 Agghiaccia d'innu
 re carrette , che q
 tieri passano a pie

A parte della pe
 mar , lunzola vi
 ania . è di paese an
 tiami , & di biade
 ci , massime di Ari
 ncia è lunga 4. gior
 passaggio è d'inespl
 omborgo , e poi Ali

A Noruegia (che
 ceano a' monti Doj
 de . il suo so'legno
 si mandano di qua
 i , che si pigliano pa
 qua anche di Noru
 esi bassi ; oltre alle
 nali , na'ce infinita
 li , spariueri , smerig
 grini : non ui manc
 o quā di Flandra ogi
 tti con le reti . & co
 uebergia , lu pi , vol pi

mare un nuovo mondo. è opinione di huomini dotti, che questa sia la famosa Thule; & le loro fundamenta, e ragioni sono queste. Mela mette Thule all'incontro della Germania inferiore. Tolomeo la colloca in 62. gradi di latitudine, uentisei di longitudine. Procopio scrive, che ella è habitata da 23. nationi, & da altrettanti Regi dominata: e che ella è dieci volte maggiore della Bertagna. Stefano la chiama grande: e ui mette i popoli Scythiani, che si dicono hoggi Scythini. L'interprete di Licofrone dice; che Thule è a Lenante della Bertagna. le quali cose tutte conuengono alla Scandia, & non ad altra cosa. Aggiungi, che una parte di Scandia si chiama ancor hoggi Thulemarca. Il mar Baltico, che la bagna, non sente fusso nè refluxo. è però molto fortunale, et pericoloso. Quando la corrente, spinta da venti, uiene da Settentrione, l'acqua ha tanto del dolce, che li marinari l'usa per cucinare. il che procede dalla moltitudine de' fiumi, & de' laghi, che sboccano. Il contrario auuiene, quando la corrente procede da Ponente. Agghiaccia d'inuerno tanto eccessiuamente, che ui si camina sopra con certe carrette, che quelle genti chiamano Sleiten, & alle uolte gli eserciti uenieri passano a piedi dal continente all'isole.

S C A N I A.

A parte della penisola, che confina con lo stretto, sino alla terra di Calmar, lungola riuu del mare, soggiace al Re di Dania, & si chiamano Dania. è di paese ameno, & d'aere salubre: fertile di minere d'argento, di rame, & di biade; ben popolata, & di molto traffico; copiosissima di pesci, massime di Aringhe, che si pescano qui in numero incredibile. la provincia è lunga 4. giornate, & poco meno larg: confina con la Gothia: ma il passaggio è d'inesplicabile difficultà. le città migliori sono Londra, & Hamburgo, e poi Almistat, Wasborgo, & Treborgo.

N O R U E G I A.

A Noruegia che dal 1400. in qua soggiace al Danosi distende dall'Oceano a' monti Dofrini, che la separano dalla Suedia: è pauerissima di pecore, il suo solegno principale consiste ne' bestiami, & ne' pesci secchi, si mandano di qua per li paesi vicini. si seccano a' venti freddi: onde si pigliano passato Gennaro, non sono più buoni per questo effetto: si uua anche di Noruegia quantità notabile di legname, che si conduce ne' paesi bassi; oltre alle pelli de' gli animali. Ne' suoi monti più Settentrionali, nasce infinita quantità d'uccelli di rapina, aquile, astori, terzoli, sparuiieri, smerigli: ma principalmente falconi, che noi chiamiamo peregrini: non ui mancano anche Grifalchi, ma non in gran numero. Venendo qua di Fiandra ogn'anno i cacciatori nel mese di Luglio, pigliano i ginepri con le reti, & col' zimbello de' colombi. la più parte de' gli animali di Noruegia, lupi, volpi, orsi, lepri, contiene molti, & spatiofi laghi: molti,

& pe-

& pescosi bracci di mare; selue immense, monti inaccessibili. La città maestra era già Nidrosia, posta in un bellissimo seno di mare, in 65. gradi. conteneua 23. parrocchie: hauea una Cathedrale bellissima, & per grandezza, & per artificio: era Metropoli di tutte le Chiese di Noruegia, Islandia, Gronlandia, & dell'isole aggiacenti; ma di presente ha più del villaggio, che della città; & il traffico principale si fa alla terra di Berga, posta quasi nell'estremo di un seno del mare; che entra con più rami, entro terra. Fu qui instituito il mercato, & l'emporio per ouerter il regno di grani, & d'altre cose necessarie. Onde i mercanti forestieri ui hanno grandissimi priuilegi: & a baratto di formenti pigliano incredibile quantità di pesce secco, che si conduce quà da ogni banda. A Berga il giorno più lungo è di uenti hore; il più corto di quattoro. Si dice, che in cotesto mare appaiono alcuni pesci cō figure humana, che significano tempeste, & minacciano naufragi horrendi: onde i marinari si riducono in luoghi sicuri, massime allo scoglio del Monaco, doue si uede sempre il mare tranquillo. In alcuni monti anche appaiono mostri horribili, quasi Lamie, che però temono l'abbaiar de' cani, & l'aspetto dell'huomo. Nel lago Moos, si dice apparir spesso un serpente smisurato, segno di qualche sinistro. Segue lungo l'Oceano Fimmarchia, delle medesime qualità, che la Noruegia; & è così detta per la sua amenità estiuua: perche andandole atorno il Sole, nõ l'abbandona mai per molti giorni. è dista dalla Noruegia con un lago.

G O T H I A, S W E D I A.

Ritornando hora indietro a Colmar, si entra nella Gothia, che vuol dire buona terra. & in uero uiene stimata una delle migliori parti Settentrionali. abbonda di biade, bestiami, caualli, & pesci & di mare, & acqua dolce; piombo, ferro, et argento, si diuide in Occidentale, & Orientale, con il lago Vuener. La Suedia, che è quasi delle medesime qualità, è più ricca di metalli, che la Gothia. ha per Metropoli Upsala, ma il Re habita in Stoccolmo, città posta nelle paludi, a sembianza di Venetia, e fondata su i pali. il mare u'ingolfa dentro con due braccia, tanto larghe, che le galie ui entrano a due file piene. Giace in 59. gradi. la sua più lunga notte arriva a 18. hore. Nelle parti più Settentrionali giace Angermania, è titolata Duca, tutta boscareccia; oue si pigliano Pri, & Bisonti simili a gli asini saluaticchi, dell'altezza di un'huomo. Tutta questa prouincia è piena di molti laghi, e grandi, & oltra modo utili, & pescosi: tra i quali è il Melaradorno di molte buone città, & terre; & nõ meno il Lagen. In questi paesi alcuni poveri popoli fanno nelle carestie, pane di scorza di pino, & d'altro (questo è più caldo, & più stomatico) & sono sani, & gagliardi.

L A P P I A.

Gli Allemanni chiamano Lapponi gli huomini scempi, & sciocchi.

Quin

Quindi uiene il
fni di Suedia si
Quini è la palu
fona piccioli, ma
so a fanciulli to
sano vesti strette
ri, le annodano sa
la uista: il che ha
me animali. Non
temente alla cacci
no essi, & fanno p
biodi. ma con ner
li stranieri: ond
ne habbiamo dett
Noruegi, a i qual
pretiose. In uoce
della grandezza a
non che sono piu
; ma tirano le lo
na notte faranno
e l'horizonte. Han
cui pelli, & d'alt
sai ne gl'incanti. c
tre cose spauento
un poco di luce, che
festa grandissima
u misero, e piu selu
igli Scotti, & i Fr
ronlândia: & passan
altri a Chilchene, &
merci de' lor paesi,
per il castello di V
coi Russi.

B O T

Volgendo verso
nale, & Austra
che d'altera cosa. fa
terra di Torna, oue
mo pane di un legu
sopra costoro è la C
Rel.

Quindi viene il nome di Lappia, ò Lapponia, prouintia, che si stende da' cõ
fini di Suedia sin all'Oceano Settentrionale; oue confina con la Noruegia.
Quindi è la palude Lula, lunga trecento miglia. Gli habitanti sono di per-
sona piccioli, ma destri. Maneggiano per eccellenza l'arco: e non è conce-
so a' fanciulli toccare il cibo; se non toccano prima con la saetta il segno:
v'sano vesti strette. d'inuerno portano pelli di uitelli marini, ò d'orsi intie-
ra uista: ilche ha dato cagione ad alcuni di scriuere, che essi siano pelosi, co-
me animali. Non hanno case, ma tende a guisa de' Tartari. attendono grã-
damente alla caccia, & non meno alla pescagione: con la quale mantengo-
no essi, & fanno parte de' lor pesci a i vicini. Adattano i nauigli non con
uolte di, ma con nerui, & con uncigli. v'sano lingua propria, diffidissima a
li stranieri: onde ne i traffichi i lor contratti passano, senza parlarsi, co-
me babbiamo detto altroue de' Casri. Hanno guerreggiato lungamente co-
li Noruegi, a i quali hora in parte v'bbidiscono: e lor pagano tributo di pel-
li pretiose. In uece di caualli, la natura gli ha dato il Rangisfiro, animale
della grandezza della mula, di pelo di asino: con le corna quasi di ceruo,
non che sono piu picciole, & cõ rami piu rari. Questi non portano a' os-
sua; ma tirano le loro carette con tanta prestezza, che in un giorno, & in
una notte faranno cento cinquanta miglia. ilche essi dicono mutar tre vol-
te l'horizonte. Hanno anche grossissimi Orsi, & candidissimi Armellini; cõ
cui pelli, & d'altri animali, tirano a se le ricchezze forestiere. Vagliono
ai ne gl'incanti. chiamano i venti, & i nuuoli, & le tempeste; & fanno
tre cose spauentose. Nel solstitio hiberno hanno una notte di tre mesi, con
un poco di luce, che non dura molte hore. onde quando il sole ritorna, fan-
no festa grandissima. Sopra la Loppia giace la Scrisinia, di paese ancora
mistero, e piu seluatico. Non sono molti anni, che prima gl'Inglesi, &
gl'Scotti, & i Francesi hanno tentato lo stretto, ch'è tra Noruegia, &
l'isola di: & passando il castello di Vardhus, altri trafficano a Colmograf
altri a Chilchene, non lungi dal capo di San Nicolò: onde a baratto del-
merci de' lor paesi, riportano seuo, cera, mele, e lino. Ma i Borgbesi passã
per il castello di Vardhus, vanno a Ghildino, & a Malmos: oue traffica-
no coi Russi.

BOTHNIA, FINLANDIA.

Volgendo verso Ostro, trouiamo la Bothnia, che si diuide in Settentrio-
nale, & Australe: l'una, & l'altra piu ricca di pelli pretiose, & di pe-
re, che d'altra cosa. fanno un gran traffico di salomoni eccellentissimi al-
terra di Torna, oue u'gono i Lapponi, & i Careli loro vicini. questi man-
gono pane di un legno, & fanno tela della scorza di un albero detto Lin-
sopra costoro è la Caensla, & la Biarmia, paesi miseri per la sechezza.

Rel. Parte I.

H

za de'

za de' terreni, battuti continuamente dalla tramontana. L'ultima loro terra è Corpus Christi, oue comincia il seno Gradnicco; nel cui fine si uede Salsoschi, terra assai mercantile. ma ritornando a i Biarmi, uiuono come i Lapponi. Adorano il fuoco, attendono alla magia, & con incante sni offuscano l'acre, eccitano tempeste, rendono gli huomini immobili, vendono il uento a i nocchieri. Si seruono de' demonij a prezzo, dicono cose auuenute in paesi lontanissimi. il che fanno anche i Lapponi. Vbbidiscono a diuersi Principi, che riconoscono il Re di Sueuia per superiore. Ma io mi era dimenticato di Finlandia, che dà nome al seno, opposto al mar Botnico. Finlandia vuol dire terra fina, per la sua bontà. la metropoli è Abo all'entrata del seno: il propugnacolo è Viburg nell'estremità di esso seno, posto qui a fronte da i Moscouiti. confina con le sudette prouintie il lago bianco, che ti rappresenta, per la sua grandezza, quasi un mare.

M O S C O V I A.

H Ora, perche siamo arriuati a i confini del gran Duca di Moscouia, scriueremo breuemente gli stati posseduti da lui in Europa: perche quelli, che egli ha nell'Asia, noi gli habbiamo descritti al suo luogo; & per maggior chiarezza cominceremo dal suo centro. Il gran Ducato dunque di Moscouia contiene sotto di se molti altri stati. La città capitale si chiama Mosca. Tutto il paese del gran Duca, per li molti fiumi, che trauersano, e paludi, che ingombrano, e selue, che lo cuoprono. humido simo: l'estate (che ui è ardentissima) per il dileguamento delle neui, & de' ghiacci, ogni cosa è piena di fango, & d'acqua: onde il far niaggio di questo tempo, è incredibile malageuolezza. caminano, e trafficano (come habbiamo detto de' Lituani) d'inuerno, che ui dura noue mesi, poco più, o meno. Con tutto ciò il paese abbonda di grani, & di orzi, & di pascoli: & per consequenza d'infinita carni, così seluatiche, come domestiche. Non ha altri frutti, che pomi, noci, & nocelle. Il uino uiene di fuori, & il Principe la dispensa a' Pescouiti per la Messa. ma non mancano loro diuersi beuande d'acqua, e di mele, o di grano: con le quali s'inebriano non meno, che noi altroue. Non ui sono uene d'oro, o d'argento; ma ben di ferro, piombo, & rame. le mercantie principali, che si estraggono fuora, sono cera, miele, perle, uo, pelli pretiose di martori, e di zibellini, e d'altri animali. La Moscouia madre di molti fiumi reati, della Duina, Boristene, Volga, che tutti nascono dal lago Voloppo. La Duina mette nel mar Baltico. Il Boristene, scendendo spatiose campagne, sbocca finalmente nel mar maggiore. Bagna la strada Smoloenco: riceue il fiume Desna, chiamato da gli Antichi Hnani; ma in maniera, che essendo egli chiarissimo, e la Desna torbidissima, si macchia punto per l'altrui bruttezza.

La Volga è fiume
 uia, & uolgendosi
 di Astracan,
 modità della nana
 di seta, & di t
 iose. Nascono an
 ale: & il Tanai
 del Nilo) che me
 a dall'Asia. le s
 m de per tutto Se
 i sono alberi iner
 a danno adiuo a i
 ita. Quiui si fa qu
 a cura di huomo,
 ni, oue fanno qua
 ia paese molto po
 al freddo, che ui d
 andomato dal cald
 tà di condur le ro
 nere insieme molta
 ta dell'huomo, ma
 & non si potend
 che le ne sia pen
 ente questi paesi i
 che poi uen dono a
 arap l'istessa città a
 uole più settentrion
 alla uicinanza del n
 iamo due parole d
 a nome dal fiume
 atione difficile, e ta
 lonna. La città in
 miglia, o più; ma
 ello, che ella è, per la
 scouiti, che ostentam
 genza grande in f
 Non ha mura, ne
 ponti. Ha un caste
 giunge col' Mosc
 grotte terra. Ha

La Volga è fiume d'infinito corso: perche nascendo ne' confini di Litua-
 nia, & uolgendosi hora qua, hora là, uà finalmente a mettere presso alla cit-
 tà di Astracan, con settantaotto bocche, nel mar Caspio: & con la com-
 odità della navigazione, arricchisce Moscouia d'oro, et d'argento, e di pà-
 di seta, & di tapezzarie, che per esso ui si portano in cambio di pelli pre-
 ziose. Nascono anche in Moscouia la Onega, che mette nel mar Settentrion-
 ale: & il Tanai (i cui fonti sinono ignoti a gli antichi, non meno che quei
 del Nilo) che mette nella palude Meotide: & co'l suo corso diuide l' Euro-
 pa dall' Asia. le selue di Moscouia sono tutte rami dell' Ercinia, che si dif-
 fonde per tutto Settentrione; ma più in questa pronincia, che altroue. Qui
 sono alberi intratti; d'immensa grandezza: boschi tanto folti, che a pe-
 na danno adirò a i raggi del Sole: moltitudine d'animali d'ogni sorte, infini-
 ta. Quini s'fa quantità incredibile di ragia, e di pece. Quini l'api, senz'al-
 tra cura di huomo, trouano i loro copoli nelle corteccie, & ne' caui de gli al-
 beri, oue fanno quantità inestimabile di cera, & di miele. Non è la Mosco-
 uia paese molto popolato. Hà le terre rare: ilche to credo, che nasca, parte
 al freddo, che ui dura troppo tempo, parte dell'humido sferchioso, che ab-
 bandonato dal caldo, non è atto alla generatione. Si aggiunge a ciò la diffi-
 coltà di condur le robbe da un luogo all'altro; per la quale non si può man-
 tenere insieme molta gente: & è forza, che molte cose necessarie, o utili alla
 vita dell'huomo, manchino in ogni luogo; perche nascendo in diuerse par-
 ti, & non si potendo facilmente portare da questa a quella contrada, è for-
 za, che le ne sia penuria. Hanno anche spopolato, & spopolano general-
 mente questi paesi i Tartari co' le loro scorrerie; perche menano uia gente as-
 sai, che poi uendono a i Turchi, & ad altre geui. & l'anno 1570. abbrun-
 tarò l'istessa città di Mosca. Il Posseniino scriue, che le parti più popolate,
 uole più Settentrionali, si perche godono aria più salubre (ilche forse nasce
 dalla vicinanza del mare) come perche i Tartari non ui arrinano. Ma
 chiamò due parole delle città principali. La Metropoli è Mosca, che pi-
 ù nome dal fiume Mosco, che nasce sopra lei nonanta miglia. & è di na-
 tione difficile, e tarda, per i molti giri, e riuolte, massime tra Mosca, &
 Smolua. La città, inanzi la disgratia, che noi habbiamo detto, giraua or
 miglia, o più; ma hora non è così grande. ma pare anche più ampla di
 quello, che ella è, per la rarità delle case, che sono fatte di legna: e perche i
 Moscouiti, che ostentano, oltra modo, le cose loro a' forestieri, usano arte, &
 ingenua grande in far comparire il popolo nella uenuta delli Ambascia-
 ti. Non hà mura, nè fosse. è tanto fangosa, che per luoghi celebri si uà so-
 pra ponti. Hà un castello di mottoni tra il fiume Mosco, & l'Heiglina (che
 congiunge col Mosco sotto esso castello) tanto grande, che rappresenta
 una grossa terra. Hà sedeci Chiese, tre di pietra, & l'altre di legno. Vi è

il palazzo del Prencipe, fabricato all'Italiana, l'aria ui è tanto salubre, che non ci è memoria di peste. Ma dall'altra banda i seminati alle uolte non maturano, & gli animali sono piccioli, e la terra si apre per il freddo, come da noi per il caldo della Estate. Hà il terreno arenoso: & perciò è la siccità, & la copia dell'acque consumano facilmente le biade. e con tutto questo il caldo dell'Estate è tanto intenso alle uolte, che l'anno 1527. vi si abbruggiarono i fuochi, & le selue. come scrive Sigimondo Libero. L'altre città sono Mosca, sotto Mosca: Volodomeia, sopra il fiume Desna; Smolenco, sopra il Bore Stenc; Plesconia, sopra la Velisca, celebre per l'assedio, che ui tenne Stefano Re di Polonia. Tueria, su la Volga: Nauoguardia, su'l lago Ina, questa è città tanto grossa, che si haue acquistato soprannome di grande; & alcuni la fanno così grande, o più di Roma. Ma in queste comparationi si doue auertire, che gli edificij di quei paesi sono molto bassi: onde non sono così capaci, di gran lunga, come i nostri, che per l'ordinario s'alzano assai, & hanno molti palchi. Hà questa città il polo in 64. gradi; e nel solstio sente, per la longhezza de' giorni, caldo uehementissimo. Si contano da Mosca a questa 500. miglia. Vologda, città di molto traffico, è sopra d'un fiume dell'istesso nome. Segue Sugana, & più oltre Ksiud e Cargapolia su l'Onega, e diuerse altre, capi di Stati, e di Signori e d'importanza. Più oltre è Meschora, prouincia trauersata dall'Onega: & a man sinistra Duina, paese a cui dà nome un fiume, che le bagna; il quale, quando ghiacci si disfanno, cresce in tempi determinati, & inonda a guisa del Nilo, & ingrassa i campi, mercantuosamente. entra all' hora nel mare, presso a S. Nicolò, tanto grosso, che non pare un fiume, ma un larghissimo braccio, o più presto golfo di mare. è pouero, e ui si uiue di pesce, & di carne. Hà la città di Duina, el castello di Colmogora. è anche sterilissima Kstiuga, più Vologda, oue a pena si sa, che cosa sia pane.

San Nicolò è porto assai di traffico. Vi vengono gl'Inglese a mercantare: & per la grande utilità, che ne cauano, questi anni addietro, quei Londra fecero una grossa compagnia, per abbruciate gagliardamente traffico di Moscouia; ma dopò uno, o due viaggi, hauendo il gran Duca rotta i patti, & fatto loro non so che aggrauij, abbandonarono l'impresa. Seguono uerso Leuante le prouicie di Condora, di Obdora, & di Permianne di miseria, & di disagio. Ma finiamo questa parte con due parole della natura de' Moscouiti. Sono dunque i Moscouiti gente di poco ualore in pace, come in guerra: il che procede dalla freddezza, & dall'humidità dell'aere, se tu guardi le cause naturali; ma se tu miri alla disciplina, & al gouerno, procede dalla bassezza, & dalla feruitù, nella quale non tenuti dal loro Prencipe. Conciosia, che egli li tratta come schiavi: non consente, che i suoi sudaiti eschino fuori delli suoi Stati. Con che,

CON-

conoscendo altro paese degno di esser tollerabile al fine del mondo, senza pazienza, & tolleranza come vassalli. non il loro Prencipe, nel modo, che tratta al di westimenti, non medici, né spetia, non in numero grande di poca fattione. Stefano Re di Polonia, che lo tenega in alcuni fortezza del suo Stato, le vastità, che lo

Essaci i popoli. Rica Cherfoneso, Europa, habitare, essendo statolo, misero sopra l'oldo, & al seruitore. Hora, tra il Boristano Cumani, che con Cherfoneso, & il p. Questa è una per il continente, si allargha, & diuisa in due, che Caffa, emporio in dieci miglia. Gli anni di Achille. I Tartari nostri Padri, occupata caualli, questa con, & arginarono una sterilissimo di grani, e Meotide, per la moltitudine, e ualori, nella quale, cauiari, pesci salate, le Città principali

Rel. P

nonoscendo altro mondo, che la Mosconia, & non credendo che vi sia altro paese degno di essere habitato, nè altro Prencipe che possa nulla; essi sono d'intollerabile alterigia, e di fasto iucredibile. e tanto tutto ciò ignari delle cose del mondo, senza speranza, & senza arte: & più atti a militare con la pazienza, & tolleranza, che con la brauura, & cò l'ardire. Non obbediscono come vassalli, ma seruono come schiaui; non riuersiscono, ma quasi a torto il loro Prencipe. la piebe ueste, & viue miseramente; ma quei, che hanno il modo, che trattano in corte, portano ogni cosa in dosso; mutano più uolte al dì uestimenti, e si pauonegiano somnamente; con tutto ciò non hanno medici, nè spetiali; nè camini nelle case. Le forze del Gran Duca consistono in numero grande di caualli (che si dice poter arriuare a 200. mila.) Ma in questa parte di poca fattione, come si uide questi anni ad etto, nella guerra mosali di Stefano Re di Polonia. si stima anche, che egli habbia qualche tesoro, & che lo tenga in alcune fortezze, che egli ha nel lago bianco. Ma la principa fortezza del suo stato sono i laghi, le paludi, i fiumi, le seine, le solitudini, & le vastità, che lo rendono in gran parte inaccessibile a' nemici.

ALANI, GAZARIA.

Estàci i popoli, uosti uicino alla Meotide di qua dal Tanai, & la Tanica Chersoneso. Presso là palude, & il Tanai; così nell'Asia, come nell'Europa, habitarono già gli Alani, & il Tanai; che al tempo di Vespesiano Imperatore, essendo statol'aperto il passo delle porte Caspie dal Re de gli Hircani, misero sossopra la Media, e l'Armenia. E ne' tempi seguenti, messisoldo, & al seruitio de i Romani, si acquistarono credito, & fama di valore. Hora, tra il Boristene, & il Tanai habitano alcuni Tartari, che si chiamano Cumani, che con perpetue scorreue traouagliano i uicini. Ma la Tanica Chersoneso, & il paese circonuicino si chiama Gazaria, & i popoli Gazari. Questa è una penisola, che distacandosi, quasi con un picciolo istmo, dal continente, si allarga nel mar maggiore, lunga cento, larga cinquanta miglia, & diuisa in due altre penisole, che fanno un seno, nel cui estremo uoce Cassà, emporio importate. l'istmo sudetto è lungo uentiquattro, largo undici miglia. Gli antichi il chiamarono Dromo, & uogliamo dire Corridi Achille. I Tartari, che habitauano uicino alla Volga, in nanzì l'età de' nostri Padri, occuparono sotto Mingaresio, Prencipe loro, con ottanta mila caualli, questa contrada: & per fermaruisi con più sicurezza, tirarono, & arginarono una fossa nello stretto della palude al mare. H il paese fertileissimo di grani, & di pascoli. si caua anche utilità grandissima dal Meotide, per la moltitudine de' pesci. Si conducono da questa contrada moltissime nettouaglie a Costantinopoli, massime grani, butiri, cuoi, moro uelle, canuari, pesci salati d'ogni sorte. Vi si fa anche sale in gran sommità. le Città principali sono Soldadia, & Cassà. Questa fu già colonia

Rel. Parte I.

H 3 di Ge.

di Genovesi: & così què, come ne' luogbi vicini restano conuenti di Franchi molte famiglie di origine Latina, ò Franca, & fra quei Tartari si trouano alcune ville di Christiani, che viuono, hauendo origine da Genoua, da Romana, banche non senza errori, & superstitioni, per mancamento di ministri. Il Principe de' Tartari habita in Precopi, terra, onde prendono nome i Tartari, che si dicono Precopiti. Gli altri habitano in campagna sterpelli di animali, senza notizia di politica, nè di arte; ma sopportano incredibilmente la fatica, e'l disagio. Il Precopa, che essi chiamano Zar, che vuol dir Cesare, può mettere 30. e più mila cavalli in campagna, magri, e strogosi; ma faticosi, e di molta lena: e' quali infesta i confini di Russia, et Moscouia, predando ogni cosa; e menando via migliaia d'huomini, che vendono a' Turchi. Ciascun quasi di loro mena, oltre a quello, che cauata un'altro cavallo a mano: & ualendosi scambievolmente hora dell'uno, hora dell'altro, fanno uicaggi grandissimi: & passano a guazzo fiumi grossissimi la lor propria arma è l'arco, & le frecce. Non stimano punto la morte nella giornata, che Selim I. fece con Topurubeio vicino a' Mattarea, i Tartari di questo paese, ch'egli haueua facto, passando a guazzo il Nilo, furono gran parte cagion della vittoria. Quello stretto di mare, ch'è tra l'Europa e l'Asia si chiama Bosforo Cimmerico, largo 4. miglia; per lo quale si tra della Meotide, ò mar delle Zabacche. Questo gira mille miglia, per la bassezza non si può nauigare con vasselli grossi: la sua acqua, per il perpetuo corso del Tanai, che vi mette dentro, e d'altri fiumi, ha più dolce, che del salso. onde agghiaccia grandemente d'inuerno; ma d'Estate per l'innumerabil moltitudine di pesci, che correndo l'acqua dolce, si corrono, parge non minor diletto, che utile a gli habitati. Appresso la foce del Tanai, giace Tana, terra di molto traffico, per il cauiaro, che se n'estrabe, & per altre mercantie di quei luogbi. Que' sti anni andietro i Turchi tentarono di tirar una fossa dal Tanai alla Volga, cosa assai facile, per la vicinanza di quei fiumi; ma che, mi pare, che auanzò l'ingegni, & i giudizij de' Turchi, per poter condurre armate nel mar Caspio. Ma furono sforzati a lasciarla a' Moscouiti, e bene tagliarono a pezzi molte migliaia.

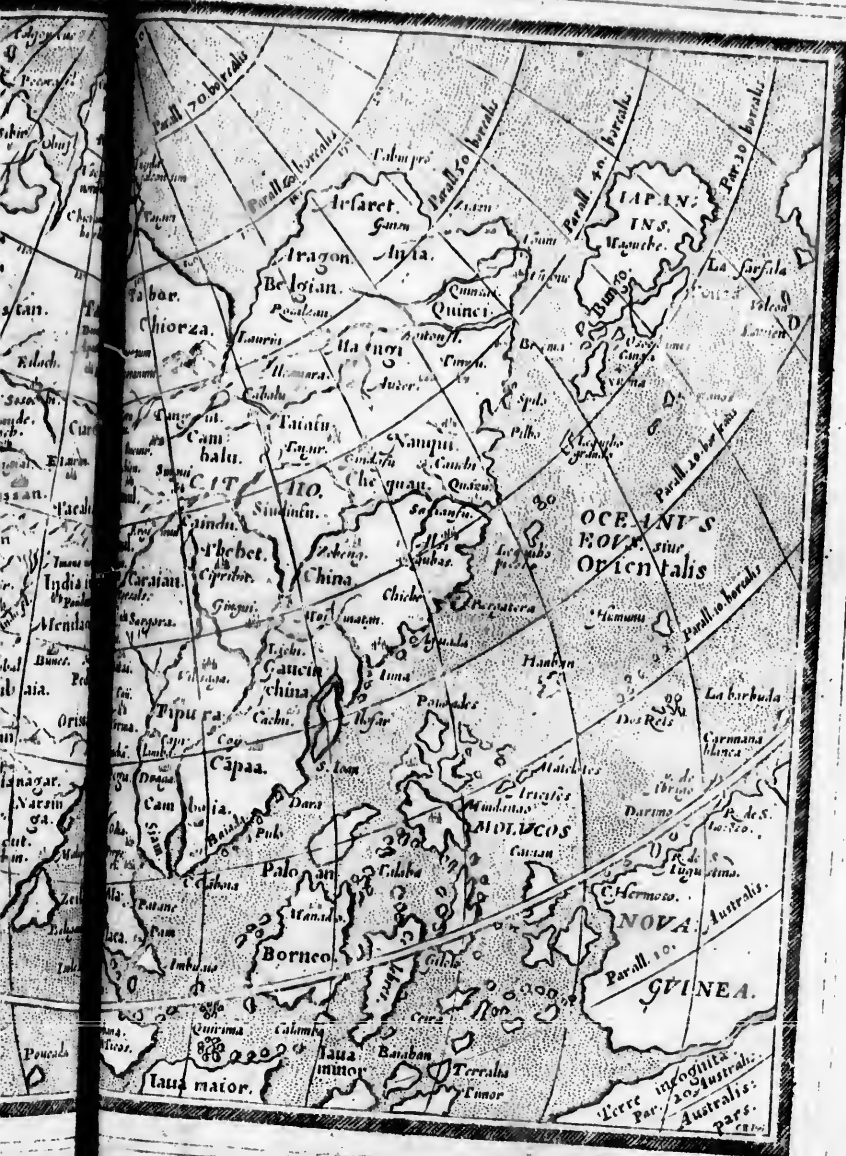
Il fine del Primo Libro.

restano conuenti di Fra
ra quei Tartari si troua
origine da Genoua, da
si, per mancamento di
terra, onde prendono no
bitano in campagna sot
ne; ma sopportano incre
i chiamano Zar, che va
campagna, magri, e si
ta i confini di Russia, te
gliaia d'huomini, che p
tre a quello, che caualca
mte hora dell'uno, ha
uaz o fiumi grossissimi
mano pno la morte. nel
uino a Mattarea, i Tart
uaz o il Nilo, furono
di mare, ch'è tra l'Euro
miglia; per lo quale
esso gira mille miglia,
i grossi. la sua acqua, p
e d'altri fiumi, ha pin
d'Inverno; ma d'Est
do l'acqua dolce, si co
abitati. Appresso la se
o, per il caucaro, che se
uoghi. Que sti anni
e fossa dal Tanai
vicinanza di
che auanza
Turebi.
e nel
no

lie

to.





R E

DI GI

P A

L QVAL



le, perche qui Dio
ne, diede la Legge,
ffone, qui Christo
infiniti miracoli. Q
mi habitatori deli
Astrologia, & le alti
Magi, & Bramma
ffrij, Medi, Persi, T
Persiani, Mogori. C
queſta parte ſola c
la noce moſcata, il r
eccellenza, & mille
per termini il Tanai
Africa. ma perche
un gran vaſe fuor
remo dalla Tartaria,
Duca di Moſcou

DELLE
RELATIONI
VNIVERSALI
DI GIOVANNI BOTERO
BENESE,
PARTE PRIMA,

Libro Secondo,

IL QVAL CONTIENE LA DESCRITTIONE
DELL'ASIA.



Vesta è la parte più grande, & più nobile dell'uniuerso. la più grande, perche il suo continente solo auāza l'Africa, & l'Europa di gran lunga: e le isole del suo mare fanno maggior corpo, che l'Europa. Da questa sua grandezza ne procede l'immensità de' monti, & la grossezza de' fiumi, & la magnificenza delle città la più nobile, perche qui Dio piantò il Paradiso, formò l'huomo, istituì la Circonscione, diede la Legge, vi fece tante altre meraviglie. Qui è la terra della profetia, qui Christo nacque, vi se, morì, risorse, predicò l'Euangelio, & vi se infiniti miracoli. Qui hebbe origine le prime città: quindi sono usciti i primi habitatori della terra, & del mare. Quindi hanno hauuto origine l'Astrologia, & le altre scienze, che i Greci impararon da gli Hebrei, Fenici, Magi, & Brammani. Quindi fiorirono quelle famose Monarchie de' Turchi, Medi, Persi, Parthi: & al presente si fanno sentire quelle de' Turchi, Persiani, Mogori, Cataini, Chinesi. Nè si deue stimare picciola nobiltà, questa parte sola ci dia la mirra, l'incenso, la canella, il pepe, il garofano, la noce moscata, il renbarbaro, la canfora, e le gioie di più pregio, & di eccellenza, & mille altre gentilezze, & cose rare. Gl'antichi le diedero per termini il Tanai, che la separa dall'Europa: & il Nilo, che la diuide dall'Africa. ma perche essi non hebbero notizia de' fonti di quei fiumi, vennero dalla Tartaria, che confina, & è in parte soggetta all'Imperio del Duca di Moscovia, onde hora usciamo.

T A R T A R I A.

Si chiamava prima Scitia; ma da trecento anni in qua i Tartari, (popoli che si stettero sotto il gran Chingì, da un cantone dell'Asia detto in loro lingua Mongal,) che ne hanno occupato il dominio, hanno anche mutato il nome, sotto il quale si contiene (lasciando i Tartari Precopiti, de' quali habbiamo parlato al suo luogo) poco meno della metà della terra ferma dell'Asia; perchè si stende da la Mosca fino a i confini della China, & dell'India: & dall'Oceano settentrionale alla Palude Meotide, & al mare Nircano. è divisa in quattro parti: l'una contiene le Orde; l'altra il Zagataio, & gli altri popoli sono alla Siberia, & al deserto Loppo; la terza il Catgio, e quarta cioè, che si allargava il sudetto deserto, e la China: la quarta comprende i paesi poco conosciuti di Belgia, Argen, Asfant, Ania.

D E L L E O R D E.

Quella parte della Scitia, onde habitano i Tartari, divisa in Orde, come già gli Hebrei in Tribù: ella è parte sotto il Mosconito, parte sotto il gran Cam, parte sotto signori particolari. Sotto il Mosconito è l'Orda di Casan, città posta su la Volga, ove il Duca Giovanni fece passare molti Libroni. Soggiacciono a questa città: Facchin, & Ceremessi, popoli de' dissi, simili a' gli incantesimi: co' quali secondo che alcuni riferiscono, chiamano i nuvoli, & le piogge: & destano i venti, e i tuoni. Da Casan alla città di Astracan, che pur soggiace il Mosconito, si camina poco meno d'un mese per luoghi tanto deserti, e disagiati, che, per quanto scrive il P. Pofseuino, non vi si troua habitationi se non rarissime, nè pane, se non si porta: & io ho inteso da persona degna di fede, che un Tartaro Precopita, che caminò per quei paesi, uisse alcuni giorni prima col sangue del suo cavallo: & poi non osando di fallarlo più, con l'orecchie, che li mangiò. Giace Astracan su la Volga, lungi dalla sua foce quasi una giornata, & è ricca di saline, e di traffico: perchè uì còcorrono mercanti di Moscouia, Turchia, Armenia, Persia: & uì cambiano le loro ricchezze. Fù già di strutto dal gran Tamburlano: & a' tempi nostri l'hanno notabilmente impouerito le lunghe guerre, seguite tra' Turchi, & Persiani. Tra la Volga, e'l fiume Sur (questo mette nel lago Chittai) habitano i Nagai, diuisi in tre Orde. Hanno proprio Cham, tributario al gran Duca di cavalli, e di filtri, che essi fanno di lane bianchissime. Egli è uero, che si ribellano spesso; & uolentieri bisognò che'l gran Duca a forza di presenti, li facesse di sfilo da una scorreua, che essi uolenano fare nella Moscouia. Il loro Prencipe siiede in Seraich, terra posta su'l fiume Uicb. Sopra i Nagai si ueggono i Baschirdi, & l'Orda di Tumen: e passato il fiume Sur, i Casacchi, popoli molto guerrieri; & più uerso Leuante i Chirzessi, gente idolatra, & barbarissima. Appiccano i morti a gli alberi; su i quali anche i loro Sac

dau

doti predica
tama, & Le
spio, e' i
velcio: & i
giare, che a
se statue ai ca
mata una mo
giano uniuers
zavora pi-rissi
ferati, que i, c
cità, come è C
ne intendere d
me ad esso lago
tari, & Moscou
menano la loro
rabi, & la ragi
nita civile: l'uno
bondante, & co
assurate del lor
perpetue, castella
dotta della robba
causa important
al suo luogo. Ma
ra uetrouaglia, ch
facilmente commu
no condurre oue essi
mutano spesso uolt
modità: & ripong
della cui lana ueslo
sogni: perche que
nza esser portate:
Arabi fanno capita
che il camello dura in
ssaria nella Arabi
e è più fresca, man
ragioni nasce, che
attendono all'agri
lontani, menano u
mente l'empietà di

dotti predicano, spargendo su gli auditori, una mistura di sangue, luto, le-
 tamo, & terra che esser tengono per Dei. Ma ritornando verso il mare Cas-
 spio, ci si trova l'Orda di Zibirai habitatrice d'un paese, per lo più, bosca-
 sciato: & i Chetlini, & gli Scambai, & gli Vrgenti. Qui non si deu-
 le statue ai camelli, e cauali, e di huomini, ne quali si tiene, che fosse trasfor-
 mata una moltitudine di Tartari, per li loro peccati. Questi popoli guerreg-
 giano uniuersalmente a tauallo: non stiano ne fatica, ne disagio: guaz-
 zano a piùissimi fiumi, attaccati alle code de' cauali, o sopra fascine, & co-
 stati. Quei, che habitano lungo la Volga, & il mar Caspio, hanno alcune
 città, come è Casan, & Altracan, Sabacinit, & Risan. Et il medesimo si de-
 ue intendere di quei, che uiuono su'l lago Chitai, oue è la città, che dà il no-
 me ad esso lago, & la terra di Cruslina, assai frequentata da mercanti Tar-
 tari, & Moscouiti. Ma quei, che habitano lungi da i fiumi, & dall'acque,
 habi, & la ragione si è, perche le acque fanno due effetti importanti per la
 vita ciuile: l'uno è, che ingrassano, & rinfrescano il terreno, e'l rendono ab-
 bondante, & copioso delle cose necessarie: & di qua procede, che le genti,
 assicurate del loro sostegno, ui si fermano uolontieri: & ui fabricano stanze
 perpetue, castella, terre, città; l'altro è, che l'acqua grossa ageuola la con-
 dotta della robba da un luogo all'altro, & la communicatione de i popoli,
 causa importantissima della grandezza della città: come si è dimostrato
 al suo luogo. Ma i paesi lontani da i fiumi, & dal mare, ne producono tan-
 to nella uertouaglia, che ne possono mantenere molta gente; e quel poco non si può
 facilmente comunicare: onde i popoli, perche le uertouaglie non si posso-
 no condurre oue essi habitano, uanno essi a trouarle, oue nascono: & perciò
 non durano a lungo: & tanto ui si fermano, quanto ui dura la com-
 modità: & ripongono ogni loro facultà ne' bestiami, del cui latte uiuono,
 della cui lana uestono: onde, finalmente cauano ogni prouisione per li loro
 bisogni: perche questa sole facultà possono caminare da un luogo all'altro,
 & esser portate: & cotai uita menano gli Arabi, & i Tartari: ma gli
 Arabi fanno capitale di camelli, & i Tartari d'armenti, & di greggi; per-
 che il camello dura incredibilmente alla sete, & si contenta di poco: cosa ne-
 cessaria nella Arabia, che è tutta arenosa, & sterile; ma la Tartaria, per-
 che è più fresca, mantiene ageuolmente bestiami d'ogni sorte. Dalle sudet-
 tate ragioni nasce, che i Tartari, che habitano lungo i fiumi, & i laghi, e'l ma-
 re, attendono all'agricoltura, & a qualche traffico; ma quei, che ne stano
 lontani, menano uita pastorale. Quanto alla religione seguono uniuersal-
 mente l'empietà di Maometto.

ZAGATAI.

Frono questi, così chiamati da un Principe loro, fratello del gran Cam: & si chiamano hoggi, Hieselbas, cioè capi verdi, come i Persiani capi rossi, & i Catani capi neri, dal color de' loro turbanti. Guerreggiano co' Persiani, sì perche pretendono del regno di Persia, che è stato sotto loro lungo tempo: sì perche seguono la setta de' Turchi, abominata da' Persiani. Habitarono questo paese anticamente i Massageti, popoli stari di gran ualore, & di grande imprese: e di non minori hoggidì. Perche l'imperio di costoro si è grandemente disteso a' tempi nostri nell'Indie, doue hanno occupato quasi tutto ciò, che giace tra l'Indo, e'l Gange: & in particolare i ricchissimi regni di Cambaia, e di Bengala. la città principale è stata già gran tempo Samarcandia, patria del gran Tamberlane, che con uno esercito quasi infinito conquisò tutta l'Asia, e se prigione Baiazette primo Re de' Turchi, i termini del Zagataio sono il fiume Chesel, il mar Caspio, il monte Imauo, e'l deserto Loppo. nel qual spatio sono due Principi di gran potere: l'uno è il Cam di Samarcandia, & l'altro quello di Boccara. Questo secondo guerreggia co'l Sofi nel Carazzan, et è stato cagione, che in queste guerre ultime, egli habbia riceuuto tante rotte dal Turco.

Ne' confini de' Zagatai di quà, & di là, dominano alcuni Principi particolari le città di Cascar, e'l Ciarcian, & il Turchestan: sono uniuere: solamente popoli assai ciuili, dediti alle scienze, all'armi, & a' traffichi.

CATAIO.

IL Cataio, è paese fortissimo, perche da una parte è cinto dall'altissime balze dell'Imauo, & dall'altre ha il deserto Loppo, che non si trauersa, andando dalla città di Loppo al Cataio, in meno d'un mese (vi si trouano alcune poche acque, ma i mercanti ui mangiano per lo più, i lor asini, caualli, e muli) & le montagne, & fortezze de' Chini, & la serra di Asfaret. Non è molto, che i Tartari l'hanno soggiogato: & in pochi secoli è diuenuto così ciuile, così pieno di città, di artificij, e di traffichi, e d'ogni politia, che non cede all'Europa: eccetuo però il paese di Carazzan, i cui popoli sono senza politia, & senza lettere, habitatori di montagne, & di spelonche, seluaggi, anzi che rozzi. La statura di questi popoli è mediocre, con occhi piccioli, & poca barba. Vestono di lungo: & usano assai pelliccie di zibellini, & d'altri animali delicati. Adorano Idoli, fuor che alcuni Manichei, & Nestoriani. Il terreno è copioso di acque, per la moltitudine de' laghi, & de' fiumi: fertile di risi, miglio, panico, latticinij, metalli, & caualli, benche piccioli, seta, muschio, (massime uerso Erginul) reubarbo (principalmente attorno Succuir) pieno di gente, e di città grandi, & forti. Hanno traffico grande con la Cina; & i mercanti hanno in Cataio

uane suo a Ca
Succuir è gr
no, nelqual cōco
le d'ogni bene, fi
taio passano hog
dà, Tebet, Tain
pe, come perche
paese boscareccio
& qui si spende
molti secoli) un
si trouano ancor
si hauea l'una, e
grà Cam; ma fu fi
terita, & del regn
guasse in Tenduc
gran Nego dell'
e città di questi pa
no molti. Euui il la
ine il fiume Curat
tre del fiume Carat
nell'Oceano. Euui
ui quel di Caind
di seorze d'alber
issima: perche si di
licabile. è posta so
ezza, & lunghezz
ettere nel golfo, ou
am del Cataio con
ue altro Principe
V

Questa parte ab
chiama Tabin,
& Vsezucani, Ciren
e Tabor, il cui Pren
V. Imperatore, per
bruzgiato in Mans
cese dalle Tribù d'
dotte quã non è c
sifione, & il nome.

uane suo a *Campion*, & a *Succuir*, terre poste all'entrata dell'Imperio. *Succuir* è grande & ben fabricata quasi all'Italiana. Siede in un piano, nelqual còcorrono infinite acque, che ne rendono il territorio produceuo le d'ogni bene, suor che di uino, per esser alquãto freddo. sotto il nome di *Cataio* passano hoggi le prouintie di *Tangut*, *Camul*, *Erginul*, *Carasan*, *Cainpe*, come perche hanno grande somiglianza tra se d'ogni cosa. *Tebet* ha il paese boscaraccio, & pieno di canneti, & di fiere; ma copioso di muschio: & qui si spende corallo in uce di moneta. In *Tenduch* regnaua (non sono molti secoli) un Prencipe Christiano, della setta Nestoriana (della qual uisi hauea l'una, & l'altra podestà per tutte queste prouintie, sotto però il grã *Cam*; ma fu finalmente soggiogato da' *Tartari*, & spogliato d'ogni autorità, & del regno. Vero è, che alcuni uogliono, che'l Prete *Gianni* non regnasse in *Tenduch*, ma in *Argon*. Questo nome fu poi dato per error, al gran *Nego* dell' *Abbassia*. la grandezza del traffico, & la grossezza delle città di questi paesi procede dall'ampiezza de' laghi, & de' fiumi, che sono molti. Euui il lago di *Catacora*: euui quello di *Xandù* (onde prende origine il fiume *Curat*) di *Dangù* (onde esce il gran *Polisango*) di *Guian*, parte dell' Oceano. Euui il lago *Caymay*: onde ne nasce il gran fiume *Menan*: euui quel di *Caindù* con l'acqua salsa, che si nauiga con uele sottilissime fatte di scorze d'alberi. la metropoli di questo Imperio è *Cambalù*, città grandissima: perche si dice girare 28. miglia, d'infinita polittia, & di traffico inapplicabile. è posta sopra il fiume *Polisango*, molto celebre per la sua grandezza, & lunghezza di corso; perche nascendo nel cẽtro del *Cataio* uad a gettare nel golfo, oue è posta la gran città di *Quinzai*. Risiede qui il gran Re del *Cataio* con tanta grandezza, & magnificenza, quanta qualunquẽ altro Prencipe dell' vniuerso.

VLTIMA PARTE
della Tartaria.

Questa parte abbraccia il promontorio Scittico, & quel, che *Plinio* chiama *Tabin*, paesi poco conosciuti. Nel primo habitano i *Chiesani*, *Vezucani*, *Ciremissi*, *Daniti*, *Nestalisti*, *Turbi*, *Mecriti*, & *Bergesi*. *Sebor*, l'Imperatore, per sollecitarli al Iudaismo, fu d'ordine dell'Imperatore *Augusto* trasportato in *Mantoua* l'anno 1540. Si tiene, che le sudette genti siano scese dalle Tribù d'Israel, trasportate dal Re *Salmãzar* nella *Siria*. *Sebor* dotte quã non è come. Non ritengono però altro di *Giudeo*, che il nome. s'entra poi nella *Giorza*, e quindi nel deser-

corano, trauersato dal gran monte *Atai*. Nel secondo promontorio si notano le prouintie di *Belgian*, d' *Arsaret*, e d' *Argon*, e d' *Ania*, delle quali si fa poco piu, che l' nome: come auiene quasi di tutte l'estremità della terra, per mancamento di commercio, e di traffico. Conciosià, che due sorti di genti hanno illustrato le cose appartenenti alla Cosmografia: i *Principi*, & i *Mercatanti*. Tra i *Principi* *Alessandro* magno diede molta notizia delle prouintie di *Leuante* sino al *Gange*: i *Cartaginesi* delle meridionali, i *Romani* delle *Settentrionali*. Gli *Spagnuoli* ci hanno scoperto parte con l'armi, parte col traffico, ma piu con quelle, che con questo, il mondo nuovo: i *Porthogesi* pur con l'armi, & col traffico, ma piu con questo, che con quelle, tutta la costa dell' *Africa*, & dell' *Asia*, dallo *Stretto* di *Zibiltierra* sino a gli ultimi termini della *China*, e l'isole infinite di quei mari.

C H I N A.

LA *China* ha per termine orientale l'Oceano *Eoo*, per meridionale *Cambinchina*: e dall'altre parti è circondata dal *Cataio*, e dal paese di *Ania*. La sua minor larghezza è di cento leghe, la mezzana di quattrocento, la somma di cinquecento. La lunghezza è poco più di seicento. occupa da tramontana a mezzo di trentacinque gradi, cioè da' diciasette a' cinquantadue, da *Leuante* a *Ponente* ne occupa uentidue. ella è hoggi la più famosa prouintia dell'vniuerso. Ne ho uisto un giratto, che rappresenta a chi la vede, un giardini amonissimo: perche è quasi tutta trauersata da fiumi navigabili: & una parte, che nō ha fiume ha un lago amplissimo. Dalla banda, che confina co' *Tartari* tra' quarantatre, e' quarantacinque grado, ha un riparo parte di rupi, parte di muro, che cominciando dalla *Città* d' *Orchioi*, posta tra due montagne altissime, corre sicento miglia uerso *Oriente*, sinche s'incontra in un'altra montagna, che finisce nell' *Oceano*. è diuisa in 15. Prouintie (sei marittime, noue mediterranee) le marittime son queste, *Quitan*, *Foquien*, *Chiqueam*, *Xantora*, *Naquij*, *Quocij*, le mediterranee *Quanchiu*, *Tuana*, *Quancij*, *Suinam*, *Fuquam*, *Cisij*, *Xianxij*, *Hoaam*, & *Sancij*, nelle quali contano 245. Città notabili: oltre alle terre, castelli, villaggi infiniti. le principali sono *Nacquin*, & *Pacquin*, che significano regia *Australe*, & *Settentrionale*. a quella soggiacciono 7. prouintie, a questa 8. si caualca per queste due città una giornata intera da una porta all'altra: & la grandezza procede dalla residenza, che il *Re* fa di presente a *Pacquin*: & ha fatto per l'adietro a *Nacquin*. Della maestà, tesori, potèza del *Re* si dicono, & si credono cose inestimabili, la moltitudine della gente, che habita non meno nella terra, che nell'acqua, non è credibile. Ma dall'altre prouintie capitatiemi nelle mani, si fa conto, che passi settanta milioni d' anime, quante a pena se ne traueiranno tutte in tutta *Europa*. La sua fertilità procede da piu cagioni: la prima si è la fertilità de' terreni

da fiumi, & da canali; a quali li Re hanno aperto il passo per mezzo de' monti: l'aura è la benignità dell'aria, per la quale le piante, & molte sorti di grani, & di legumi maturano due etre notte all'anno i loro frutti: la terra è l'industria maravigliosa, che essi usano così nell'agricoltura, come l'esser pio delle arti: perche non comportano i uaga bondi, & gli otiosi; tutti lavorano con le mani, co' piedi, o con gli occhi: & non si perde palmo di terreno, né dramma di materia, atta a far qualche cosa, & non è di poca importanza il non esser lecito a nessuno l'uscir fuori del paese senza licenza; & la licenza non si dà se non a tempo; & per assicurarsi del tempo, non danno licoltà di uscire, se non per trafficare nauigando con uascelli di centocinquanta bosti; perche con maggiori navi sospettano che non uogliono andare molto lungi. Questa legge fu fatta dopo, che essi abbandonarono l'impresa dell'India. Conciosia, che i Chinesi furano già padroni della terra, e dell'isola di queu' Oceano, della Somatra, Zeilam, Coromandel, Malabar; di che occupano diuersi ueligi, & d'edificij, & di epulaffi. Ma uedendo, che gli occupati li consumauano la gente, & la robba, & le forze; & che essi haueuano tante ricchezze naturali, & artificiali, che le auanzauano anche per quelle parti. Consentono però la nauigatione con le condizioni su dette; & permettono a i forestieri qualche commercio alle marine, per ismaltire, & spacciare le opere, & i lauori che essi fanno. Non è gente al mondo più industriosa, & sottile nelle cose manuali. Sono più di mille anni, che usano scampa; dell'artiglieria non l'afferma. Il Barro scrine, che ne' luoghi piu usano carrette a uela: cosa stata tentata da alcuno in Spagna. Non è natione, che con istudio maggiore attenda al governo; ne che habbia meglio ordinata distribuzione delle pene, e de' premij. Non è lecito alle meretrici lo habitare entro le mura della città, per non corrompere l'honestà de' cittadini. Non è consentito a i forestieri l'entrar nel regno, se non sono Ambasciatori. I mercadanti, che ui trafficano per terra, si congregano molti insieme, e fanno un capo, a cui danno titolo di Ambasciatore; & con questa uela entrano. Per mare consentono, che gli stranieri surgano nelle loro case: ouei naturali uanno a uendere, e a comprare. Adorano gl'Idoli; ma fanno pochissimo conto. Hanno sparso la loro religione, & disseminato i costumi quasi per tutto Leuante; perche sino in Zeilan, & in Coromandel, si usa una lingua, lasciataui da loro. Anzi nelle lettere de' Padri Giesuui si fa mentione di un popolo dell'isola di san Lorenzo di color scuro, che si stima essere della generatione de i Chinesi. Dalle quali cose si giudicano l'Imperio loro essere stato maggiore di quello d'Alessandria Magna, et de' Romani. le città più note a mercanti sono Cantan, Zaiton, & Quinsij. Cantan giace sopra un grosso fiume, onde prede il nome.

Hà sette strade maestre: ma due bellissime, che si tagliano in croce: & si pigliano quattro parte della città. Le case non sono molto alte, & non hanno finestre (cosa commune all'altre città) su la strada, per gelosia, ma su i cortili. Tra l'altre cose notabili ui si contano quattro mila ciechi, impiegati a voltar mole di grano, oriso. Questa città rende cento ostanta mila (scudi di Re solamente del datio del sale. Al qual proposito non la scierò di dire, che molti scriuono, che l'entrata della China passa cento milioni di scudi all'anno. Zaiton, che è pure alla marina siede alla bocca di un'altro grosso fiume, in trenta gradi, & un terzo. Quì si fa traffico grandissimo di porcellane, seta, & zuccaro. Più oltre è il nobilissimo promontorio di Liampò, si una città dell'istesso nome. & sin quì hanno navigato i Portoghesi. egli è uero, che la costa della China corre sino a cinquanta due gradi, con le provincie di Nam qui, Xanton, e Quincij. Guerreggiano co' Tartari per terra, e co' Giaponesi per mare. Ma perche non si curano d'acquistare, o accrescere l'Imperio, attendono più alla difesa, che all'effesa. e perciò fortificano benissimo le loro città; & ui tengono grossissimi presidij. S'io uoleffi dire quì tosi scriue del numero della fanteria, & cauallaria intertenuta continuamente da quel Re, direi cose incredibili.

C A U C I N C H I N A, Campa.

ENTriamo adesso in un Chaos di paesi, & di popoli innumerabili, di differenti colori, costumi, superstitioni infinite, posti quasi tutti all'Oceano. Tutta la costa sì della China, come del resto, sino a Bengala, è tutta quasi d'una siepe d'innumerabili scogli, & isolette, & secche, che rendono la nauigatione pericolosissima; ma in ciascuna parte più, che nella costa di questo regno: doue di quattro nauì, se ne perdono le due, & spesso tre; ma pure che ne scampi una, il padrone ne diuene ricco. Prende il nome dalla città principale. Abbonda d'oro, argento, aloe, porcellane, seta, panni di seta. Il popolo è gentile, da poco nelle cose marittime; ma nato solo per terra, massime a cauallo. Segue Campa città di gran traffico, massime di legno aloe, che nasce nelle sue montagne. Il qual legno aloe, che gli altri chiamano calambuco, altri legno di Aquilia, è stato quasi da tutti i popoli Orientali a peso di argento. Liusano ne' bagni, e nelle esse quìe. Prencipi grandi. Quel che uiene in queste nostre contrade, non è in stimacuna appò loro. nasce per lo più sopra monti asprissimi.

S I A M, M A L A C C A.

Siam prende nome dal fiume, che si chiama altramente Menan, si fa de da Cauinchina ne i mediterranei, & da Campa, per la costa all'Oceano, sino alla città di Tanai, spatio di cinque, & ero leghe di marina. i Mori ne hanno occupato più di ducento con le città di Patane, Paam,

Malac-

Malacca (colta
montana si Ren
queoni, che stann
ni di Chencran (u
umo, & di Bren
Olia, & in que
città Pangosay,
& Paan
nganor) & Paan
con ambidue qu
China, diuisi in
terzo di Lantaan
paura de i Guo
diagne, dalle qua
humana, (della
ribile beccaria.
queoni Cangigà. I
tra costoro; ma si
solamente, & C
nelle guerre non
uouaglie, elefanti
oro, stagno, ne
me, onze, (animal
ne) Mariche, che s
ne. Le città p' in
la China, & riceue
la terra con tanti
forma un lago lung
nella marina habi
ma di costumi belli
na natura: & che a
regue Siam, onde f
er auiglioso; il che
ffermi (oltre i natu
giore anche di Sia
fiume scorrono 200
ce. 50. mila comba
eneria. Sincapura è
ta di mezzo grado.
egli siua la città d
gasse quello fureto

Malacca (tolta poi a loro da i Portoghesi) Pera. Da mezzo giorno a tramontana si stende da Malacca, che sta in due gradi, & mezzo, sino a i Gueoni, che stanno in ventinoue gradi. e suo è il lago di Chiamai, & i reami di Chencran (posto oltra la riuu Occidentale) e d' Aua, & quello di Caiumo, & di Brema: & a la marina Occidentale) e d' Aua, & quello di Caiolia, & in questo uiene compresa tutta quella costa sino a Sincapura cõ città Pangosay, Lugo, Patane, Calatan, Talingan (che altri dicono Tanganor) & Paam. A tramontana di Muantai, è il regno di Caumua. con ambidue questi regni confinano i popoli Lai, che si stendono sino alla China, diuisi in tre regni. Il primo è di Iaugoma, il secondo di Cancrai, terzo di Lanteam, uicino a Caucinchina, que'ti ubidiscono al Re di Siam per paura de i Gueoni, che li stanno a tramontana, habitatori d'asprissime montagne, dalle quali discendendo nelle pianure de' Lai, per desiderio di carità humana, (della quale sono ingor.tissimi) ne fanno strage miserabile, & terribile beccaria. Marco (s'io non mi inganno) ne fanno strage miserabile, & terribile beccaria. Marco (s'io non mi inganno) Polo chiama il paese de i Gueoni (angigà). I Lai ubbidiscono al Re di Siam per esser soccorsi da lui in guerra costoro; ma si ribellano facilmente. Di tutti questi Regni, Muantai solamente, & Caumua sono di sudditi naturali: per la qual cagione di nelle guerre non si serue, se non dell'opera loro. Il paese abbonda di uouaglie, elefanti, caualli, pepe, benzui. (che è una raga di albero odori so) oro, stagno. nella parte orientale ha selue immense, piene di Tigri, leone, zexe, (animali di pelo rosso con macchie negre della grandezza del cane). Mariche, che son animali con faccia di donzella, e con coda di scorione. Le città principali sono, Camboia, posta su'l Neicon, che uiene dalla China, & riceue per strada tanti fiumi, e tante acque: rompe, & taglia la terra con tanti rami, & bocche, che è cosa mirabile. Nello sbucca forma un lago lungo piu di settanta leghe. I paesani sono gentili (benche nella marina habitano Arabi assai) sono gran marinari, & mercadanti di costumi bestiali; perche credono, eh'essi, e gli animali siano tutti di una natura: & che aspettino la medesima gloria, o pena dopò morte. Segue Siam, onde prende nome il regno. è città grossissima, & di traffico tra uiglioso; il che si può conoscere da q' to, che un Padre Giesuita scrisserui (oltre i naturali) da trenta mila fuochi d' Arabi. Odia è città maggiore anche di Siam: perche si dice, che fa 400. mila uicini: che per il fiume scorrono 200. mila barchette: che mette in arme nelle sue occorrenze. 50. mila combattenti. Vi si camina, e per acqua, e per terra, come in Venetia. Sincapura è nel piu australe promontorio di tutta l' Asia in alzata di mezzo grado. Forse che egli è grande promontorio di Tolomeo, e gli situa la città di Zaba, è stata terra di gran traffico, prima che si scosse quello stretto; hora il concorso de i mercanti s'è uolto a Malacca, che

croce: & si p
& non hanno
a, ma su i cor
i, impiegati
mila scu di al
rò di dire, che
ni di scu di al
un'altro grosso
mo di porcel
di Liam pò, si
oghesi. egli è
con le prouin
per terra, e co
e, o accrescen
fortifi cano be
oleffi dire qu
nuta continue

merabili, diff
quasi tutti
Bengala, è un
c. gna, che
più, che nella
ue, & spesso
Trende il m
cellane, seta
e; ma ualor
affico, massi
e, che gli
di da tutti
le esse que
n è in stima

tenan, si ste
r la costa
di marines
ne, Paam
Malac-

ca, che era già sotto Siam, hora è de' Portoghesi, che la tolsero con grande ardire ad vn Re Moro, che se ne era fatto tiranno: & per la commodità del suo sito, è quasi un-centro delle mercantie, & de' traffichi di Oriente: capo di un regno, che si stende da 200 miglia da Sincapura a Pullo Cambilan. Egli è uero, che per esser il paese pantanoso, & l'aria, per la vicinanza dell'equinottiale, calda, & humida, e perciò mal sana, non uì è altra popolazione d'importanza, che Malacca. Il resto sono d'cuni porti, stanze di pescatori, e nell'interiore pochissime ville, oue la gente dorme gli alberi, per tema delle tigri, che uì aggiungono in altezza di 8. braccia, & ue ne sono tanto, che predano sino nella città. Eua ha un fiume, che passa per mezzo. si stendeua già in una spiaggia piana più di tre miglia ma per le guerre, che le ha mosso, & le muoue continuamente il Re di Cecen, & poi quel di Ior, si è ridotta in fortezza, & non gira piu di un miglio, ha le case di legno; cosa commune a tutto Oriente, couerte di frasche. Qui tutti pagano datio, benchè non uì discarichino. dista da Sincapura venticinque leghe: da Goa presso a settecento, altrettante dal Iapone; dall'equinottiale un grado d'altezza. Segue Que doa, che altri dicono Queda: doue nasce il fior del pepe di quella costa. Terna serì, oue le donne si abbrigliano spontaneamente nella morte de i loro mariti. I popoli di Siam hanno Idoli infiniti. Tra l'altre cose adorano i quattro elementi; e nella morte fanno abbrugiare, ò sommergere, ò sotterare, ò appendere in certi legni, ue sono mangiati dalle bestie, secondo l'elemento, a cui sono stati deuoti. Hanno scuola, oue la legge, & la religione s'insegna in lingua volgare, le scienze in una differente da quella. Presumono di nobiltà; fanno professione d'honore: s'ingolfano estremamente nelle delitie: sfoggiano nel uerere; hanno a sdegno di fare vffitio mecanico: il perche tengono schiani a se. Si diletano di agricoltura: & gl'inuita a ciò, & la pianura del paese è d'ogn'intorno da montagne. & il fiume Mecnan, che li serue quasi per Nilo: ma delle arti non fanno conto. Attendono alla Musica, a gli Amori, & alla crappola: e mangiano ogni sporchezza, & immonditia. Il Re benchè sia suddito di quello della China (a cui manda ogni anno Ambasciatore) e' uie molto alla grande. Tiene sei mila huomini di guardia, & ammonta Elefanti per grandezza; & ne ha trenta mila, de i quali tre mila sono in guerra: esce due uolte l'anno fuora: è padrone di tutto il terreno de' paesi, & lo dà a i lauoratori per un tanto: ò a i Signori, per lo trattamento, ò a tempo, ò in uita; ma non mai con ragione hereditaria. I Signori ancora hanno delle città, & terre con giurisdictione a tempo, ò in uita: e questo con obligo di seruire in guerra con tanti fanti, caua Elefanti. Ogni Re, entrando in possesso della corona comincia subito a far che tempo, & l'opera con piramidi altissime, & con idoli infiniti. Nel

di Socotay ue n
soggiogato da i
uoli furono fatt

L Pegù è così d
desimo nome. Si
atio di trecento m
abitati da i Rami,
me, che in tempi
le sue spatiose pia
sono immensa qu
Abbonda anch
mma d'alberi, al
i porti (de i quali
nauì cariche di
iamai, posto in tre
che procedono il M
stimano, che le mi
era; altri in questo
dei, confinati uì d
gine da un cane, &
deditissimi alle deli
ngono, che il mondo
ano similmente in
Nel che essi metton
orecchia a qualunq
passallo del Re di P
si uoltò contra lui,
ià prese i Regni di
sono tutti de i Bram
che uiene da Chiam
no a uista di Vdia;
ne scriue Fernand M
uere soffi, e spianar n
uenti mila persone
ghi principali di Pe
di gran traffico; G
A
fiume di Pegù, sic
Brami. Vi è traffico
Rel. Pa

di Socotay ne n'è uno di metallo, alto ottanta palmi. Questo regno è stato soggiogato da i Peguini, l'anno 1567. Il Re si uccise con ueneno: & i figliuoli furono fatti schiaui.

P E G U.

Il Pegù è così detto dalla città principale posta sopra un fiume del medesimo nome. Si stende dalla città di Tanai, sino al capo di Nigraes, spazio di trecento miglia. Ha figura simile ad una meza Luna tra i monti abitati da i Rami, & da' Iangomi, e' l' marc. La sua ricchezza consiste nel nome, che in tempi ordinati s'allarga trenta leghe: & ad acqua, & ingrassano le sue spatiose pianure, che si seminano poi, senza altra coltura: & producono immensa quantità di grani, legumi, frutti, bestiami, caualli, elefanti. Abbonda anche di benzui, porcellane, lacca, che alcuni dicono essere un'omma d'alberi, altri raccogliersi su le foglie a guisa della manna. Da i porti (dei quali il principale è Martabane) si cauano quaranta, & cinquanta cariche di riso per la Somatra. Il sudetto fiume nasce dal lago di Siam, posto in trenta gradi, che si stima girare piu di 400. miglia: onde si procedono il Menan, il Caipumo, l'Aua, & il Catigan. Alcuni Giuochi si fanno in questo regno: & che i Peguini habbino origine da alcuni dei, consinati da Salomone. Ma i Peguini dicono di hauer hauuto origine da un cane, & da una Chinesa, che ui restarono di una naua rotta. Sono adeditissimi alle delitie, & al piacere. Hanno superstitioni sciocchissime. Non vogliono che il mondo muora, & nasce con li suoi Dei; & che le anime rimangano similmente in uita più, & più uolte, sino a tanto, che si annichilano. Nel che essi mettono il colmo della felicità. Stimano peccato nefando il crederci a qualunque altra dottrina. Stanno intorno sessanta anni, che il Re passallo del Re di Pegù, suo luogotenente del Regno di Tangù de i Brami rimolò contra lui, & li tolse il Regno; amazzò tutti i naturali: & li diuise i Regni di Prom, Melitay, Calam, Bacham, Miràda, & Aua, che sono tutti de i Brami; che si si stendono uerso Tramontana lungo il fiume che uiene da Chiamai. Tentò anche di pigliare il Regno di Siam. Arrivò a uista di India, che però si difese. Costui hebbe in quella impresa trecento mila huomini. Spese tre mesi in uolere farsi, e spianar monti, e spiantar boschi per aprirsi la strada. Perde uenti mila persone: ma fece ducento mila huomini di Siam prigioni. I luoghi principali di Pegù, città regia, & su' l' mare Tanay, Martabane, & di gran traffico; Gosmin emporio celebre.

A V A, V E R M A.

Il fiume di Pegù, stede anche, più a Tramontana, Aua, capo d'un regno di Brami. Vi è traffico ricco di rubini, spinelle, muschio: il quale, se non è falso.

Rel. Par. I.

è falsificato, (& si falsifica in mille maniere) ha tanta acutezza, & forza che posto sotto il naso ne fa uscire il sangue. Confina con Verma, re piccolo. Restano a Tramontana, Mein, Comotai, Caor, & altri paesi cogniti a noi.

BENGALA, ARACAN.

Bengala, che si stima fosse patria di Gangaridi, è regno d'incredibile fertilità, produce uole di zaccaro, pepe lungo, zenzero, cotone, del quale fanno panni infiniti di più colori, camigie, uesti, coltre: copioso di betumi, elefanti, caualli. È habitato da gente bianca, & ben fatta: pomposa, & morbida così nel uiuere, come nel uestire. I naturali sono Gentili; ma i Mori hanno occupato col' dominio la più parte della marina. La Metropoli bellissima, & magnificentissima città, & le reca gran fama, & splendori il Gange, che l'attraversa. Questo fiume, che è de' più famosi del mondo, nasce nell'Vffonte: e per il lungo corso, ingrossa talmente, che si dice esser lungo sino tredici miglia. La sua acqua è perfettissima; & quei popoli stimano, che habbia uirtù di mondar l'anima, nò che i corpi. Onde iui si uanno perstitiosamente a lauare; ma non senza pagar datio, tanta è l'auaritia, & la sottigliezza de' Prencipi. I gran Signori anche edificano i gran sepulchri, e le Moschee su le sue riuè, che sono uestite di mose, alberi, che fanno frutto tanto sauc, e delicato, che gli Hebrei, & i Mori stimano, che sia quello, che fece peccare Adamo. Vi sono anche canne tanto grosse, che un uomo a pena l'abbraccia; che seruono di barili, et di simili uasi. Il Gange si uide nell'Oceano con più foci, ma due sono le principali, con due emporij, Sigan, & Satigan, distanti l'una dall'altra cento leghe. Il gran golfo, nel quale egli entra, si chiama prima Gangetico, hora si dice di Bengala, uocato da tutti i popoli d'Oriente. Hà molto più porti nel lato Occidentale, che nell'Oriente. Passa, nella sua maggior larghezza, ottocento miglia. Questo regno era, pochi anni addietro, d'un Re Moro, che si eleggeua dagli schiani Abissini: come il gran Soldano del Cairo da i Circassi; ma quindici, o poco più anni in quà, se n'è impadronito il gran Mogor. Hora Tramontana il regno d'Aracan molto potente di danari, & di genti, di uettonaglie; ma di poco traffico. Il suo Re uiue con fasto, e con deliquisite. Fù già sotto Bengala. La sua città regia è lontana da Calicut 35. leghe, & del mare quindici, sopra un fiume nauigabile.

INDONSTAN.

Sino al presente noi ci siamo trattenuti nell'India, oltre il Gange, & ci entriamo nell'Indie di quà dal Gange, che i naturali chiamano Indus. La quale è terminata dal Gange, dall'Indo, dal Caucafo, e dall'Oceano; è diuisa quasi per mezo del grã monte Gati, che partendosi dal Caucafo scorre sino al capo di Comori, spazio quasi di ottocento miglia: con

to differenti, c
di là l'iuerno
& con la vari
questo, sarebbe
na procedono m
riente. Quei di O
arti bonissimi. Eg
riempiono le loro
che ne restano q

ORIS

A parte Orient
di Orissa, &
cento cinquanta
Bengala) a quello d
di porti, & di tra
sotto Ramana, &
superfluo: & i
nella sua acqua,
i più potenti dell'
te da cinque natio
due città regie,
llioni di scudi di er
in campo quarant
militia, e pagati d
mercanti, che gli con
riue, che nell'impre
guerra, contro l'Idal
cento Elefanti an
dine di buoi, & a
zzi) andauano doc
bliche. Si uale ass
in cerimonia, & g
i popoli. Nicolò t
temma sette, l'Osofo
quanta licenza di
fra le altre città, n
uone, morte, & sep
na dal mare dodeci l
san dijsima. tra i ai

...to differenti, che nella medesima distanza del Sole, di qua regna l'estate, di là l'inverno, nell'istesso tempo. Questa montagna, con la sua asprezza, & con la rarità de i paesi, termina, & assicura i regni; perche se non fosse questo, sarebbe facil cosa, che si riducessero tutti sotto un Re. Dalla medesima procedono molti fiumi; de i quali alcuni (i piu piccioli) sboccano verso oriente. Quei di Occidente ingrossano sommaramente con la marea, & fanno vortici bonissimi. Egli è uero, che l'inverno, cioè da Maggio, sino a Settembre, riempiono le loro bocche di arena, spintauì dall'onde marine, in tal maniera, che ne restano quasi chiusi.

ORISSA, NARSINGA, MALIPUR.

Coromandel, Cael, Pescaria.

A parte Orientale, dell'Indonstan è soggetta a due Re: l'uno è quello di Orissa, & l'altro quello di Narsinga. Quello di Orissa ha di costa duecento cinquanta miglia. tanto è dal capo di Leogora (oue confina con Bengala) a quello di Guadauarin (oue si auuicina a Narsinga) ma è pieno di porti, & di traffico. Trauersa questo regno il fiume Ganga: che passa sotto Ramana, città regia, si congiunge nello sboccare, co'l Gange. è fiume superstitioso; & i Principi Mori cauano gran denari da chi si vuol lavar nella sua acqua. Il Re uale assai di gente a piede. Il Re di Narsinga è piu potenti dell'Asia. Ha in questa parte duecento leghe di costa, habita da cinque nationi differenti di lingua; e nell'altra molti buoni luoghi. ha due città regie, Narsinga, & Bijnagar. Vogliono che habbia dodeci milioni di scudi di entrata, & che ne auanzi due e mezzo; che possa mettere in campo quaranta mila Natri, che sono quasi gentiluomini destinati alla milizia, e pagati d'ogni tempo; & venti mila caualli, che egli cõpra da i mercanti, che gli conducono di Arabia, & di Persia, Giouanni di Barros scriue, che nell'impresa di Raciol, Chesnarao, Re di Narsinga mise in campagna, contro l'Idalcane, settecento mila fanti, quaranta mila caualli, & duecento Elefanti armati. Dietro a' quali (oltre all'innmerabile moltitudine di buoi, & di bufali da soma, & di mercanti, viuandieri, razzi) andauano dodici mila acquaroli, per non dir niente delle donne publiche. Si uale assai de i Brammani, della cui setta egli è. Vne con un cerimonia, & grandezza; nè con minori delitie, e morbidezze i suoi popoli. Nicolò Conti scriue, che Bijnagar gira sessanta miglia, il cui stemma sette, l'Oosorio quattro; il che io ho uoluto mettere, acciò si vegga, quanta licenza di mentire dia la lontananza de i paesi. In questa città, fra le altre città, non si deue lasciar Malipur, celebre, per la predizione, morte, & sepoltura di san Tomaso, celebre, per la predizione dal mare dodeci leghe; hora gli si accosta a un tiro di mano. è stata città di prima. tra l'altre cose uì erano tre mila, & trecento Moschee di

uarie nazioni, che ui concorruano: & se ne veggono le ruine. At present
 è quasi coloni de i Portoghesi, che ui si riducono dopò lunghi trauagli, come
 in un porto: & la vanno adornando di edificij; sì che ella è di case, giar
 ni, Chiese, contrade delle più belle dell'India. Non vi posseggono però altri
 stabili, che le case, che per sicurezza, essi fabricano congiunte l'una cò l'al
 tra, con le porte picciole, & con uno bastioncello per una. Coromandel, che
 segue, è paese abbondante; ma se auuene, che qualche anno non ui pioua
 caggiono in tanta estremità, che per un reale uendonoi loro figliuoli. Bre
 che ciò auuene in tutta l'India, oue i padri uendonoi loro figliuoli per vi
 lissimo prezzo; & molti vendono se stessi per fare buoua ciera cò'l prezzo
 I Principi si stimano assai di hauere schiaui nobili, che spesso restano ma
 riti delle figliuole, & heredi de'lor signori. Segue Ciel, piazza del
 gno di Conlan, al cui rincontro è l'isoletta di Manar. Qui comincia
 Pescaria, che si stende sia a Comorin, spatio di cinquanta miglia. hab
 tano quella coste i Parauì, popoli semplici, & di natura quieta, che son
 tutti Christiani. Pescano le perle hora in una parte di quel mare, hora in
 un'altra, in questo modo. Auuicinandosi il tempo, che è di Marzo,
 d'Aprile, mandano gente sotto acqua a scoprire doue sia maggior num
 ro di ostreche, & fabricano all'incontro un gran villaggio da capanne, &
 i Portoghesi tengono alcune fuste armate, per lor sicurezza. Fatto que
 sto, entrano nelle lor barche, & gettano diuerse corde in mare con salij
 zaccati. chi vuol pescare si stringe il naso con una molletta, & si oge
 il naso, & l'orecchie con oglio, & butiro; & con un cesto al collo, ò al bra
 cio, si cala per quella corda al fondo (il mare non è inui più alto di di dieci
 passi.) Qui quanto più presto può mena le mani: & empie il cesto di ostre
 che; e poi scuote la corda. Al qual segno, i compagni dell'istessa bar
 tirano subito la corda, & con essa il pescatore. calano di mano in mano
 altri, sin che si riempia la barca. la sera ciascuna camarata uà alla
 capanna; oue fa il suo mucchio d'ostreche; nè si tocano sin che la pesca
 non è finita. all' hora ogni compagnia apre le sue: che sono già fradice
 qual ne ha molte, qual poche. finita questa diligenza, gli estimatori fanno
 il prezzo alle perle secondo la lor bontà: & ne fanno, con quattro setta
 di rame, altrettante cernite. Le tonde sono le migliori, & le comprano
 Portoghesi; le secon de si uendonoi per Bengala; le terze per Canarà. l'vna
 ma forte, che è delle più minute, per Cambaia: & in un tratto si spaccia
 tutte.

MALABAR, CANARA, DECAN.

La costa Occidentale dell'Indostan, si diuide in quattro prouintie. Mal
 labar, Canarà, Decà, Guzarate. Il Malabar si stende dal capo di di
 morin, sino al fiume Cangiarecor, spatio di trecento miglia, ò poco meno.

Camara

Canarà è prou
 dalla foce dell' A
 que, che sbocca
 nel Golfo dell' India,
 è una prouincia, ch
 si in dieci leghe, t
 que. I paesani s'it
 del monte; ma c
 no grande argom
 to questo paese se
 nel Re del Malaba
 roni alla Mecca
 volle, che in Cola
 fosse sedia della
 della grandezza
 Comorin, che vuol d
 nisa la prouincia:
 Narjinga. Colan
 picciolo stato. Cal
 è Cananor, che h
 pouero di uettona
 ande. Colan è stim
 padre di Calicut, &
 trazione, di uiuo in pi
 non si può passar
 na, nè in naue per la
 de più ricchi dell' i
 ilmente da lui. Cran
 de il suo contado tr
 ni di settanta mila
 su la riuu del mare
 importanza; perch
 di cosa commune a
 gli Arabi. Cananor
 que nauigabili, pa
 Finalmente io crede
 lo, si contengbino ric
 prouincia, che si chiam
 or; & alcune terre
 i Portoghesi hanno
 Rel.

Canarà è prouincia piccola, & si può dir parte di Decan, che si stende dalla foce dell' *Aliga* (fiume, che mette in mare sotto *Sintacora*.) sino alla foce, che sbocca sotto *Caul*, spatio di 250. miglia. Il *Guzarate* contiene nel suo seno l' *India*, sino alla foce dell' *Indo*. Hora ritornando al *Malabar*, egli è una prouincia, che si spiega tra il *Gate*, & l' *Oceano*, con la larghezza di 100. in dieci leghe, tagliata per tutto da' fiumi, & bracci di mare, & da lagune. I paesani stimano, che anticamente il mare arrivasse sino alle radici del monte; ma che col tempo si sia atterreta tutta quella parte. Del che non ho gran argomento molte cose marine, che si trouano sotto terra. Fu già sotto questo paese sotto un Re; ma saranno forse settecento anni, che *Peri* Re del *Malabar*, si fece *Maomettano*; e uolendo andare a finire i suoi giorni alla *Mecca*, diuise il suo stato a' parenti più stretti, e tra l'altre cose, volle, che in *Colan* stesse il supremo nelle cose spiritali; & che quella città fosse sedia della Religione de' *Brammani*, che fu trasferita poi a *Cocin*; e della grandezza temporale si appoggiasse al Re di *Calicut*, con titolo di *Amorin*, che vuol dire Imperatore. Hora i regni, ne i quali è di presente diuisa la prouincia: sono li seguenti, *Tranancor*, il cui Re è suddito del Re di *Narsinga*. *Colan*, che si stende venti leghe. *Cocin* quaranta. *Cranganor* è un picciolo stato. *Calicut* di uenticinque leghe; e li soggiace *Tanor*. L'ultimo è *Cananor*, che ha uenti leghe di costa. *Tranancor*, che è il primo, è assai piu uero di uettonaglie, & di traffico; ma il Re si fa seruire molto alla grande. *Colan* è stimata una delle più antiche città dell' *India*, & come madre di *Calicut*, & dell'altre città. *Cocin* ha un paese, massime uerso *Sec*, che non si può passare da una all'altra, nè a piedi, per la profondità dell'acqua, nè in naue per la bassezza. Il suo Re dianzi molto debole, hoggi è uenuto de' più ricchi dell' *India* per l'amicitia de' *Portoghesi*, mantenuta inuoluntariamente da lui. *Cranganor* siede sopra un fiume, che con molte girauolte, manda del suo contado traffi che uole oltre modo. Habitano nella città, e ne' contadi di settanta mila *Christiani* delle reliquie di *San Tomaso*. *Calicut* è poco importante; perche il loro prezzo ordinario è di dieci, quindici, uenti, e di cosa commune a tutti gli edificij dell' *India*; oue non hanno mezzo maggiore, che gli *Arabi*. *Cananor* è in un sito, che per la moltitudine de' canali, & del mare, che neque nauigabili, par fatto dalla natura per la comodità de' mercadan. Finalmente io credo, che nè ci sia parte del mondo, oue in paese così picciolo, si contenghino ricchezze, & forze tanto grande. Segue una picciola prouincia, che si chiama *Canarà*, o *Concano*, oue siede *Mangalor*, *Baticala*, & alcune terre, che appartengono al Re di *Narsinga*. egli è uero, che i *Portoghesi* hanno preso *Oner*, e tiranno tributo dall'altre. Segue

Rel. Par. I.

il regno di Decan, che è diuiso in due grandissimi prencipati: perche, mandando il Re una uita otiosa, due suoi capitani si hanno diuiso l'imperio tra se; l'uno è chiamato da i Portoghesi Idalcan, & l'altro Nizamalucco: quello confina con Canara, e con Narsinga, questo con Cambaia, & con Orissa. L'Idalcan risiede in Visapora: il Nizamalucco in Danaget. Ma la città mostra del Decan è Bider; e appartengono a questo regno queste terre maritime Sintacora, Goa, Caul. Ma i Portoghesi hanno tolto Caul, e Goa: & per dire qualche cosa di questa ultima, ella è una città importante, posta nell'isola Tizuarin, lunga noue, larga tre miglia, nel paese di Canara. La rendono isola due stagni d'acqua salsa, ne quali entrano alcuni fiumi che la diuidono dal continente. Questi stagni sono pieni di Crocodili nauai, o con dottiui altronde, che ritengono gli schiaui dalla fuga. L'isola è piena di ombrosi boschetti, & d'alberi producenti di frutti, sopra modo buoni, e delicati. Ha colli, valli, pianure fruttuosissime. Conciosia, che facendo quasi gara la copia dell'acque, con la piacevolezza dell'aria, la fertilità del terreno con la benignità del cielo, uì nasce tanta copia, e uarietà di animali, grani, & frutti, ch'ella è cosa quasi incredibile. La città era prima mezzo giorno dell'isola: hora è a Settentrione. Qui risiede l'Arcieuescouo, il Vicerè dell'India. Qui il Re di Portogallo tiene arsenale, & un grosso numero di vasselli da guerra, coi quali si mantiene padrone delle nauigationi e de' traffichi dell'Oceano Indico. La potenza del Decan, si può conoscere da questo, che l'Idalcan l'anno 1572. si accampò sotto Goa con 70. mila fanti, & 35. mila caualli, due mila Elefanti, (numero stato stampato per retto nella seconda parte delle mie Relazioni) & ducento e cinquanta pezzi di artiglieria: & il Nizamalucco assediò Caul con forze poco minori. Infestando il Duca di Venazari, popoli, che uiuono di latrocini, e di assassinamenti; come i Belemi il regno di Dely, & i Resbuti quel di Cambaia, & i Montages, & i Nautachi quel di Carmania, & di Persia.

G V Z A R A T.

Questo regno, che si chiama altramente Cambaia, ha di marina duecento miglia; perche si stende dal fiume Bato, sino al Civan, dall'altre parti confina co i regni di Dulciuda, & di Mandaio. Li separa per mezzo l'Indo, fiume famosissimo, che nascendo uicinissimo al Capo sbocca lontano dalla sua foce nouecento miglia, con più bocche nauigabili. Ha su'l mare Bazain, & lungi da lei dodici leghe, sopra un fiume, l'Isola; oue si ueggono uestigi di una città immensa. Vi si contano anche altri luoghi, oltre l'altre arti cinque mila telari di ueluto. Segue Daman, Curate, nel; et ne i mediterranei Campanel, oue risiede il Re, et Cambaia, onde prende nome il regno. et poi ritornando al mare, uede si Diu, della quale habbiamo parlato al suo luogo. Questa piazza è Daman serrano in mezzo

di Cambaia; oue si
reflusso uì occor
Sriano, che qu
Cambaia, che dà

Afciano le n

monte Cauca

ando, Pider, Coss

dalla città regi

montagne, che

ati, e di dromeda

ae i tempi no

irifede il lor

Non si deue lasc

uì girare dodici m

così pubblici, co

maestà, e bellezz

se a' tempi no

lata si al Re Bald

and di Citor, oue e

ualli. Hor che ha

due parole delle

de gl' Indiani pena

ritilità delle palme

ma principalmen

ne, e da Cauanor; m

anzano di gran li

io delle Simie, con

sono di nulla alle c

te contorni di Baz

ade, e contrade, e

l'altra piceraiua, v

ie di due Colossi pri

fabriche moderne

. Tra quelle, e qu

l'Idoli, & le supersti

le bestie, simie, elefa

fonti, piu che in al

ricori anco appò gli

di Cambaia; oue si nauiga con navi, cucite con cuoio, senza pezo il fluffo, & refluxo ui occupa due, & tre leghe. l'inuerno ui comincia d'Aprile. Sciuono, che questa prouintia fa sessanta mila populationi: tra le quali Cambaia, che dà nome al regno, fa centotrenta mila fuochi.

REGNI MEDITERRANEI
dell'India.

Asciando le marine, e spingendosi alquanto uerso settentrione, & il monte Caucafo, troniamo infra terra i regni di Dely, & a man destra uando, Pider, Cospetir: & a sinistra Multant, & Citor. Dely, prende il nome dalla città regia: confina con i regni di Decan, Narfinga, Oriffa, e con montagne, che lo separano della Cambata. Abbonda di caualli, d'elefanti, e di dromedarij. Non è molto tempo, che hauuano un Re proprio; ma ne i tempi nostri sono caduti sotto il dominio de i Mori Mahomettani: & uirrisiede il lor Imperatore, che si è fatto anche padrone de i regni uicini. Non si deue lasciare il regno di Sanga, del quale è capo Citor, città, che uol girare dodici miglia, situata in un luogo eminente. ella è adorna di edificij così publichi, come priuati, e di mura, e bastioni così eccellenti, che per un mese, e bellezza, porta nome di ombrella del mondo. Dominò questo paese a' tempi nostri Crementina donna non meno feroce, che bella, che uicinata al Re Baldurio, al quale pagaua prima tributo, fu spogliata della città di Citor, oue ella s'ra fatta forte con trenta mila fanti, e due mila caualli. Hor che habbiamo descritto il paese, non sarà fuori di proposito dir due parole delle sue qualità, e de' popoli. Dunque il sostegno principale de gli Indiani pende dalle risare, e da' palmeti: & il riso è di piu sorti: e utilità delle palme diuerse, ma la ricchezza consiste nel zenzero, e nel pepe; ma principalmente nel pepe, del quale si cauà quantità infinita da Comora, e da Cauanor; ma piu da Calicut, e da Cocin. le fabriche antichissime uanzano di gran lunga gli edifiij Romani. Vi è un tempio dedicato al Dio delle Simie, con un portico di settecento colonne di marmo; che non sono di nulla alle colonne, che si ueggono innanzi alla Rotonda di Roma. Vi è contorni di Bazaino, u'è un'altro tempio con molte case particolari, e grade, e contrade, e sino a cento cisterne cauate tutte d'una pietra uia, e d'una altra pietra uiaua, un'altro tempio dell' Elefante, adorno di molti simulacri: di due Colossi principalmente con tre teste, e tre piedi, e tre mani. Ma tra quelle, e queste stanno gli edifiij de gli Arabi, e de' Portoghesi. I doli, & le superstitioni qui non hanno numero, nè fine. Adorano sino le bestie, simie, elefanti, buoi, e in questi pensano, che passino l'anime de' morti, piu che in altri animali. sopra stanno alle cose sacre Brammani, & u'è anco appò gli antichi scrittori: e tra questi piu stimati si chiamano,

Ioghi, che menano vita solitaria nelle spelonche, e ne' boschi: oue sopporta-
no inestimabili trauagli per un certo tempo; dopò il quale diuenano Ab-
duti: co' qual nome acquistano quasi licenza d'ingolfarsi in ogni disbon-
sta, e bruttezza. Vanno anche errando per il mondo, come pellegrini: &
predicando la loro pazza dottrina. I Brammani possono assai presso li Re
di Nursinga, & nel Malabar; ma i Ioghi fioriscono piu nel regno di De-
ly. la militia è in mano de' Nairi, che sono quasi gentilhuomini, che s'esse-
citano nell'arme dalla fanciullezza sino all'ultimo della vita loro. L'arme
erano prima haste, saette, spade, brocchieri; ma in questo tempo hanno
sceltoppi, & poluere migliore della nostra. Combattono nudi senza cora-
ze, o mononie con merauigliosa prestezza, e assaltano, e schiavano l'inimi-
co. La plebe attende all'agricoltura, & all'arti manuali, senza speranza
alcuna o di annobilirsi, o di far altro mistiero, che quello, nel quale sono
quasi nati: e non hanno ardire d'accostarsi a' Nairi: e se s'accostano, res-
tano mal concii. La mercantia è in mano de gli Arabi, Giudei, e Portu-
ghesi. I nobili habitano fuor delle città in case, cinte di fossa, e di muro, o di
siepi, e di simili ripari: gli artegiani, & i mercadanti nelle città. Gli Arabi
godono priuilegio di nobiltà; & si apparentano co' Nairi. Quei che sono na-
ti di padre Moro, e di madre Gentile, si chiamano Neitani. Godono anco
priuilegio di nobiltà i Persiani, e Guzarati, mercadanti richissimi. Nel Ma-
labar non si combatte a cavallo: perche il sito, del paese no'l comporta; &
i Nairi non l'usano, ma ben nel resto dell'India. Nell'heredità non succedono
i figliuoli; ma i nepoti da parte delle sorelle. seguono manifesto dell'incon-
uenza loro.

CABVL, SABLESTAN, CARASSAN.

Isigias.

A Tramontana di Cambaia si trouano i seguenti paesi. Aracofa
che si chiama hoggi regno di Cabul, dalla sua città regia: (oltre alla
quale vi è Sim, Bagliam, Sapurgan) soggiace ad un Principe Moro: ha
gran traffico con l'India, con la quale confina. Sablestan è paese, ac-
circa muraglia quella parte del Caucafo, che i Greci chiamarono Paropamis-
& ha per metropoli Candaar. Carassan è l'antica Bactriana, regno di
roastro, così detto da' Carassani, popoli di Tartaria, che l'occuparono
ni secoli fa. è paese, oue si autcina all'Osso, copioso di biade; ma doue
lontano, patisce penuria d'ogni cosa, eccetto che di poluere, e di sabbia:
quale agitata da' uenti, ingombra ogni cosa, & fa procelle, e t'è peste
nori che il mare. Produce camelli gagliardissimi, come l'Arabia veloci-
mi. Isigias è parte della Bactriana: così detta dalla sua città principa-
che è stimata delle piu amene di Leuante. Il Carassan, per essere in mezzo
Tartari: & Sofsi, è soggetto all'incurfioni dell'uno, & dell'altro.

Ague (anda
done, tra i
na di tãta amen
natura di quel l
raglia, che girau
del suo nome chi
bozzi Indion
logo, che fu Pal

Discendendo
gi dalla su
auorita da qualc
enza, che i Persi
no dice, che volge
parte da ua lago p
profon di canali d
isford. è in questa
ando poi il mont
orno da monti, pe
ue su l'antica Gee
Timocain, Asian

MArironan
lungo il m
porti, & moltitudi
Dolcinda, comin
quale spatio si nota
e mai habitato. n
era, e assai commo
uenti. prende nome
nome Basiri. Qui si
nissimi. Vi si fanno
no tagliano le celate
entro forano i pette
abbraccia una parte
cò quella parte de
edo, e Druto. Capo
no, lungi dall'A
na due porti d

I E S E L B A S.

Segue (andando verso il mar Caspio) Ieselbas, che è l'antica Margiana: doue, tra i deserti arenosi, e del tutto sterili, giace una picciola prouintia di sì alta amenità, & delicatezza, che Antiocho Sotero, merauigliato della natura di quel luogo, tanto dilettuole, & gratioso lo fe cingere tutto di muraglia, che giraua mille, & cinquecento stadij: & vi fabricò un' città, che del suo nome chiamò Antiochia. Alcuni uogliono, che sia quella che si chiama hozi Indion. Segue Saras, di gran negotij, & Turfs, & Maro col suo lago, che fu Palus oxiana.

ERI, SIGESTAN, CIRCAN.

Discendendo verso Mezo di, si entra nella prouintia Aria, che hoggi dalla sua Metropoli si dice Eri, sterile, e sabbiosa, eccetto, doue è auorita da qualche fiume. In Eri ui è tanta copia di rose, e di tanta eccellenza, che i Persiani la chiamano, in loro lingua, Città delle rose. Il Barbaro dice, che volge tredici miglia, ma la mette nel Zagatai. È cinta in gran parte da un lago pescoso, ricca, di minere inefaste di Turbine, inaffiata da profonde canali d'acque, condotteui da Tamberlane, che la ringranai, & si fonda in questa prouintia la palude Aria, al presente lago Burgiano. Passando poi il monte Coibocaran, si entra nel Sigestan, paese cinto di ogni intorno da monti, per mezzo de' quali esce il fiume Ilmento. Segue il Circan, che fu l'antica Gedrosia, con le città di Canasi, Sistan, Mulete, Racagnin, Timocain, Asian.

CARMANIA, ORMUZ.

Ar ritornando al mare, si troua la Carmania prouintia, che si stende lungo il mare, piu di 200. leghe di costa pericolosa, per la rarità de i porti, & moltitudine delle seccagne. Si diuide in due parti. l'una chiamata Dolcinda, comincia a' confini di Cambaia, e finisce al fiume Basn; nel quale spatio si notano i regni di Macran, Ercaian, e di Guadel, di paese sterile, e mai habitato. ma l'altra parte, che s'allarga verso Occidente, e Tramontana, è assai commoda di porti e di fiumi, e perciò piena di habitationi, e di genti. prende nome dalla sua Metropoli, che si chiama Chirman posta sull' fiume Basiri. Qui si fabrica quantità grande di drappi d'oro, & d'argento finissimi. Vi si fanno anche scimitare di tempra incōparabile, che a un colpo tagliano le celate; e dalla medesima finzza, pūte di lancie, che a un' incontro forano i pettorali nostrani. Quindi s'entra nel regno d'Ormuç, che abbraccia una parte dell' Arabia felice, & le migliori sponde del mar Persico, e quella parte della costa di Persia, che è bagnata dal fiume Taso, e Tifondo, e Druto. Capo del regno, è l'isola di Ormuç situata nella bocca del mar Persico, non lungi dall' Arabia trenta, dalla Persia noue miglia. Gira noue miglia, e ha due porti diuisi con una lingua di terra, uno a Levante, l'altro

a Ponente. Ha un colle, che da un canto, è tutto zolfo, è dall'altro sale, Non ha altra acqua, che di tre pozzi; & è affatto sterile di ogni altra cosa. E con tutto ciò abbonda di ogni delicatezza, non che delle cose necessarie, per l'opportunità del suo sito. Cōciosia, che vi concorrono le ricchezze quindici di Arabia, & Persia, e quindi di Cambaia, e d'India; si che i Mori dicono, che se il mondo fosse un'anello, Ormuz sarebbe la sua gioia. Vi traffica no mercadanti di ogni natione. I naturali sono parte Arabi, parte Persiani, (quelli di color brōzino, questi bianco) di bello aspetto, & molto dediti alla musica, alla politezza, alla notizia dell'istorie; e a simili altri studij gentili. Il Re, ch'è Maumettano, tira d'entrata dalla città di Ormuz, 140. mila serafim (un serafim vale otto reali) dall'Arabia 28. mila, dal Mogostan, paesi di Persia 17. mila. Babaren gli ne rendeva già 40. mila. Hauerebbe doppia entrata, se non fossino l'essentioni concesse alli Re di Persia, & ad altri signori, & a' Portoghesi per le robbe, che entrano a lor nome. Paga al Re di Portogallo, che vi tiene una bonissima fortezza 20. mila serafim all'anno.

P E R S I A.

LA Persia è propriamente quella che si chiama in loro lingua Farfi, ouero Farfistan, che è terminata dal fiume Sirto, e dal Iesdro: & si stende dai confini di Carmania, che hoggi si chiama Chirman, sino a quei di Media, che si dice hoggi Seruan. Il Giouio scriue, che l'antica Carmania è il regno di Narsinga; non sò con che giuditio: essendo che Strabone dice chiaramente, che la Carmania si stende dalla foce dell'Indo, oltre il fiume Persico; & che termina la Persia da mezzo di. Il paese de' Persi è nella parte mariuima molto caldo, & ventoso, come ne fa fede Ormuz, e la spiaggia vicina, doue l'estate a pena si può uiuere: & in Ormuz gli huomini si uacciano nell'acqua sino alla gola. è anco poco fertile d'altro, che di palme; ma più a dentro terra vi sono campagne assai fruttuose, & capiose di pascoli per il mantenimento de' armenti, & de' greggi. la parte piu settentrionale ha de' monti assai. la metropoli della Persia è Siras su' l' fiume Brindimiro, che si chiamò anticamente, secondo alcuni, Persepolti; & fu abbruggiata da Alessandro magno ad istanza d'una Cortegiana; ma fu anche poi ruinata da' Tartari, d' da' Saraceni: i Persiani uolendo significare la sua antica grandezza, dicono, che quando Siras era Siras, il Cairo era sua uilla. Iosefo Barbaro scriue, che co' borghi volge uenti miglia, & che può seruire da duecento mila persone; & vi è gran cōcorso di mercantie, che passano da Zagatai all'India, & dall'India al Zagatai. Vi si raffina l'acciaio con certi sughi d'erbe in tanta eccellenza, che l'arme, che se ne fabricano, auano tutte l'altre in bontà, & in finezza: Dal fiume Bindimiro si corrano per condotti antichissimi acque infinite a beneficio delle campagne, e de' giardini. Appartengono al Farfistā gli stati di Lar, & di Saaua, che li

a mezzo giorno
la provincia, che si
di è su' l'ra su' l'
mae giraua 120

Opra la Persia
Oppò gli antich
atom pile, cioè, c
di gran lunga
ni infiniti di fetta.
sterile: ma di m
arricchendo di n
hoggi vi si fa per
t. Haue quasi a T
redita di Tauris,

STR

Vicinandosi
A La Straua si
stue, & per li Tig
paludi, che ne ing
prende nome il r
ataria, & per Mo
uolte per lo più di
ardane scorse que
rui si fermarono si
le lagune di Vene
e alcuni chiamano
altania, con la più
che Tauris sia Ec
siede alle radici d'
di. Ha l'aere salubr
ni cosa. Gira sedeci
200. mila anime, m
no sotto terra, & le
no fontane, yuscelli,
as la trasferì a Cas
mano, perche non h
de' Turchi, che ui h
na col lago di Van,
te, con l'acqua salfa

mezo giorno tra i fiumi Iestri, e Sirto. Parte della Persia è anche quella prouincia, che si chiama *Chusistan* (anticamente *Susiana*) la cui Metropoli è *Susstra* su'l fiume *Tiritiro*, che fu l'antica *Susa*; che come scrive *Strabone* giraua 120. *stadij*, & ui risiedeuano li Re della Persia.

A R A C H.

Sopra la Persia giace la *Parthia* (hoggi *Arach*) prouincia famosissima appò gli antichi. La sua Metropoli è *Ispaam*, che alcuni vogliono sia *Sampile*, cioè, città di cento porte, oue facuano residenza li Re, hoggi di gran lunga così grande; ma ben piena di popolo militare, & di temerari infiniti di seta. *Strabone* scrive, che la *Parthia* era prouincia picciola, & sterile: ma di mano in mano si andò col ualore de i popoli allargando, & arricchendo di maniera, che contese lungo tempo del pari co' Romani. Hoggi ui si fa per tutto molta seta, massime in *Argistan*, *Cassan*, *Con*, *Iest*. Haue quasi a Tramontana *Casbin* città grande, & ricca; oue dopò la perdita di *Tauris*, si sono fermati li Re di Persia.

STRAUA, MEDIA, SERUAN.

Vicinandosi al mar Caspio, si uede prima la *Straua*, e poi il *Seruan*. La *Straua* fu già habitata da gli *Ircani*: & è prouincia celebre per le paludi, & per li *Tigri*. Il *Gionio* scrive nõ esser molto sana, mercè delle molte paludi, che ne ingrossano, et ne infettano l'aria. Nella città di *Straua*, donde prende nome il regno, si fa traffico grande di sete, che si spacciano per l'antaria, & per *Mosconia* lungo la spiaggia del mare, si ueggono diuerse botteghe per lo più dishabitate, se non da pescatori. ma quando il grã *Tamerlano* scorse questi paesi, i popoli spauentati si saluarono in quei luoghi, & ui si fermarono sino a tanto, che quella tempesta passò, come i *Lombardi* nelle lagune di *Venecia* à i tempi di *Atila*. Segue lungo il mare la *Media*, che alcuni chiamano maggiori, la cui Metropoli è *Tauris*: e appresso *Coitania*, con la più bella moschea di *Leuante*. *Casbine* altre. alcuni vogliono che *Tauris* sia *Echbatana*, sedia de gli antichi Re de' *Medi*. Questa città siede alle radici d'un monte, sette giornate lungi dal mar Caspio, o poco più. Hå l'aere salubre, ma uentofo, e freddo; & il terreno abbondante d'ogni cosa. Gira sedeci miglia, benche alcuni la fanno maggiore: fa intorno 200. mila anime, ma non ha fabriche d'importanza; perche molti habitano sotto terra, & le case sono di fango all'usanza di Oriente. Nõ le mancano fontane, ruscelli, giardini. era già la sedia delli Re di Persia: ma *Tamerlano* la trasferì a *Casbin*. Fù saccheggiata prima da *Selim*, & poi dal *Solimano*, perche non ha mura: e poi presa da *Osman*, generale di *Ahorat* de *Turchi*, che ui ha fondato vna buona fortezza. Questa prouincia cõtra col lago di *Van*, che *Strabone* scrive essere granissimo dopò la Meotide, con l'acqua salsa. Alcuni dicono, che ha trecento miglia di lunghezza.

24. e 150. di larghezza. Vi è un'isola, che gira due miglia, habitata da gli Armeni. è copioso di alcuni pesci, che si pigliano di primavera: & seccati all'aria, & al uento, si spacciano per tutti quei paesi. Ne esce il fiume Mardo nauigabile dal suo nasimento. Van è piazza imporante, oue il Turco tiene un suo Bassà. Segue Seruan, la cui Metropoli è Sumachia, & le chianui sono Eres, & Derbent. tra le quali giace Sumachia. Eres fa gran copia di sete sottili, bianche: che i mercadanti chiamano Mamedec. Derbent giace su le porte Caucasee, in uno stretto, fra due montagne, lungo otto miglia, per lo quale bisogna necessariamente passare dal Seruan uerso Tartaria, a rincontro. & per quà passarono i Tartari condotti da Halone, da Abega, & da Tamberlane nella Cappadocia. Siede Dament su' l'giogo d'un monte: e con due muri, che si stendono sino al mare, abbraccia il borgo, & il porto, dista l'un muro dall'altro trecento passi, con due porte di ferro, & due guardie perpetue. Fecondano questo paese l'Arasse, & il Ciro fiume nobilissimi. Era già sotto il Re di Persia; ma n'è stato spogliato da' Turchi in quella ultime guerre. il seruan è diuiso dalla Giorgia col fiume Canace: e sotto questo nome passa hoggi tutta la Media con parte della maggiore Armenia.

M A R C A S P I O.

Questo mare, tanto spesso mentouato da noi, non fu del tutto conosciuto da gli antichi. sino a' tempi di Augusto Cesare stimauano, che si congiungesse con l'Oceano, perche non sapeuano il fine. Gli Arabi il chiamano in loro lingua, mare serrato: & è lungo 800. miglia, largo 600. Vi entrano grandissimi fiumi dentro, & non ne esce nissuno, & con tutto ciò l'acqua resta amara, & falsa: benchè non tanto, quanto ne gli altri mari. Alcuni stimano, che uì si trasfonda per meati sotterranei il mare Eussino, condotti in questa opinione, per uedere, che la sua acqua con tanti fiumi, che entrano, non si addolcisce: ilche però è argomento assai leggiero. Perche il mar Caspio all'Eussino sono 500. miglia, spatio tanto grande, che basterebbe ad addolcir ogni amarezza d'acqua; perche sappiamo che l'acqua se fa perde l'amarezza con un picciol corso che faccia per terra; & se i fiumi vengono dal mare, non si può render altra cagione della loro dolcezza. Perchè se per li fiumi, che entrano nel Caspio, quell'acqua douesse uenir fuori, bisognerebbe dire il medesimo dell'Eussino, doue mettono fiumi grandissimi, la Tana, il Boristene, il Danubio, & altri. Egli è ben uero, che così il Caspio, come nell'Eussino, l'acqua non è così amara, come altrone. I principali fiumi, che entrano in questo mare, di cui parliamo, sono il Chesel, il Tensò, il Coro, & la Volga.

G E O R G I A N I.

Ora ritorniamo alla descrizione della terra; oltre la Media tra il Caspio, et l'Eussino, si trouan i Georgiani, et a mano sinistra i Mingreli.

et a man destra
ghi. I Georgiani
cuni) che essi port
arouo, che Plinio
Confinano per Oc
Settentrione con
per lo piu aspro
delicate valli. Lan
ampi frutti, & si
dall'Arasse, e dal
un pezzo solitan
cuno da per se, ne
dell'Armenia, e de
Georgiani si sono
ali, che si accostau
ua piu a conto, (n
hanno perduto a
& fortificato tut
Teflis, che è qua
non può penetrare,
tissimi, de' quali, e
zza Turebesci: Ha
popoli. I Preti port
alore; ma si diletta

M I N G R E G L I A.

A Mingreglia,
fonda, è larga da
onde le api uì fan
di tanto poca hum
la cui potenza effi
rà, che con altro. ha
mo a Constantinopol
ele in gran parte di
del fiume Phasis, e
di questo fiume So
tra banda s'entra n
della Meotide qua
ducento. Ha i popoli
gran parte di que
ncipali, sono alla ma

aman destra i Circassi; così chiamano hoggi gl' Iberi .i Colchi, & i Zighi. I Georgiani hanno questo nome per la diuotione, (come vogliono alcuni) che essi portano a S. Giorgio, celebre anche presso i Turchi. Ma iou trouo, che Plinio mette i popoli Georgi, tra gli habitatori del mare Caspio. Confinan per Occidente con la Mengreglia, per Lcuante co'l Seruan, per Settentrione con la Zuiria, per Austro con l' Armenia maggiore. Il paese è per lo piu aspro & montuoso; ma non li mancano e piaceuoli pianure, & delicate valli. la montagna dà ottimi falconi, le selue fiere, le vallate, & i campi frutti, & seta in abbondanza. è bagnato da due fiumi reali, cioè dall' Arasse, e dal Ciro. Nascono amē due dal Periaro, & dopò l' hauer corso un pezzo solitari, si cōgiungono insieme: & di nuouo diuisi, mettono ciascuno da per se, nel mare Ircano. egli è uero che l' Arasse è piu presto fiume dell' Armenia, e del Seruan, che di questa prouintia, della quale parliamo. I Georgiani si sono governati sino a' tēpi nostri, sotto diuersi signori naturali, che si accostauano hora al Turco, hora al Persiano, secondo che li toruaua piu a conto, (ma piu a questo, che a quello) ma in questa ultima guerra hanno perduto assai della loro liberta. Conciosia, che il Turco ha occupato, & fortificato tutti i luoghi d' importanza, cioè, Gori, Clisca, Lori, Tomar, & Testis, che è quasi città maestra della Giorgia. è paese fortissimo, perche non può penetrare, se non per uarchi strettiissimi, per l' asprezza de i monti altissimi, de' quali, egli è cinto; ma niuna cosa ha potuto ritardare la potenza Turchesca: Hanno proprio Metropoli sotto il Patriarca di Costantinopoli. I Preti portano la chierica quadra. I popoli mostrano nella guerra valore; ma si diletano troppo del uino.

MINGREGLIA, CIRCASSIA.

La Mingreglia, che siede su'l mar maggiore a' confini della Trabianda, è larga da tre giornate, aspra, seluatica, piena di buffi, & di asprezze, onde le api ui fanno il mele amaro. Ha gli habitanti barbari, stupidi, & di tanto poca humanità, che i padri uendono i loro figliuoli a i Turchi: alla cui potenza essi si diffendono piu con l' asprezze de' siti, & con la povertà, che con altro. hanno proprio Prencipe con ragione hereditaria. Mandano a Constantinopoli cera, seta, scbiaui, buffi. Il loro uirto è di panico: & uale in gran parte di uirtica. La principal habitazione è Fasso, alla bocca del fiume Pbasis, celebre per il uello aureo, cantato da i poeti. l' acqua di questo fiume Sornuota, per molte miglia, all' acqua marina. Dalla sua banda s'entra nella Circassia, habitata da i Zighi. Si stende su la riuera della Meotide quasi einquecento miglia: & si allarga entro terra piu di duecento. Ha i popoli gagliardi, belli, e ben disposti. i Mamaluchi erano in gran parte di questa razza, perche si uēdono l' uno l' altro. I loro luoghi principali, sono alla marina Locoppa; ne i Mediterranei Cromuco; alla bocca.

brocca del Tanai il Turco ha la fortezza di *Asaf*. Vinono per lo piu di ladroncelli. Seguono il rito spreco; ma con mille impertinenze; perche non battezzano prima del settimo anno: & non entrano in Chiesa prima del quarantesimo. Non permettono, che i plebei caualchino, non negano cosa, che lor sia richiesta, fuor che il cauallo. Segue la *Zuiria*, così chiamano hoggi l'*Albania*, prouintia rinchiusa entro asprissime montague; la cui metropoli è *Strano*. Genera falconi eccellenti, & cani ferocissimi. Alcuni mentono in questa prouintia la terra di *Derbent*. Ma perche habbiamo fatta menzione della palude *Meotide*, che da questa parte termina le prouintie dell'*Asia*, non sia fuor di proposito dirne due parole. Ella à uque gira mille miglia: riceue tra gli altri fiumi la *Tana*, che separa l'*Europa*, e l'*Asia*: ha molta profondità; per la qual cagione non si può nauigare con vasselli grossi. l'acqua dolce preuale alla salsa: onde d'inuerno agghiaccia facilmente: & i pesci, amici naturalmente dell'acque dolci, ni concorrono, massime di estate, in gran copia, dal marc *Eussino*: e se ne pesca quantità inestimabile con minor utile, che diletto di quei popoli. la chiamano hoggi mare della *Zabacche*, per la sua grandezza.

TURCOMANIA, ANADULE, CURDI.

H Ora bisogna che noi ritorniamo indietro alle prouintie tralasciate, i *Turcomani*, *Anaduli*, e *Curdi*. I *Turcomani* habitano l'*Armenia* maggiore, che hà l'*Eufrate* ad Occidente, la *Media* a Oriente, & la *Mesopotamia* a mezzo giorno. È paese montuoso, fertile di biade, & di bellissime. Vi nasce l'anomo, e'l bolo Armeno, ch'è terra gialla, ò rossiccia, buona contra la peste, & contra il ueleno. Tra gli altri suoi monti si celebrano *Pariedro*, onde hanno origine l'*Eufrate*, & l'*Aresse*; & il *Gordio*, onde nasce il *Tigri* (su la sua cima si fermò l'arca di *Noè*) e'l *Antitauro*, che si dice hora monte Negro, & scorre nella *Media*: il *Tauro*, & il *Nisate*, i quali donano la *Mesopotamia* e l'*Assiria* dalle *Armenie*; i monti *Caspj*, scorrono verso la *Media*: il *Caucaso*, che va verso i *Giorgiani*, & la *Zuiria* la prouintia prende il nome da' *Turcomani* uenuti di *Tartaria*. Quelli uenano la vita, secono il loro costume natio, sotto tende dietro i loro bellissimi: ma i naturali attendono all'agricoltura, e all'arti. E tra l'altre cose lavorano i ciambellotti, e tapeti di tutta finezza di pelo di capra. Sono di statura assai grande, nerbuti, muscolosi, & di colore rosseggiante. La metropoli è la città d'*Esechia*, che si stima essere restata quasi reliquia di *Artassata*. L'*Anadule*, e il *Pegian*, che le giace appresso, abbracciano l'*Armenia* minore, che si diuide dalla *Turcomania* co'l corso dell'*Eufrate*, e le medesime qualità della sudetta prouintia. A mezzo giorno de i *Turcomani* habitano i *Curdi*, popoli simili a gli *Arabi*; perche ancor essi uinono gran parte di ladroncelli, & di rapina. V'bidiscono al *Turco*; ma con

libertà. Que

armata: ma no

ARZ

Passato il Tri

condo Tolom

ma Straboue le d

no la Caldea, & i

ti sen. Quini sono

sono hoggi Bota

ria giace la M

sta tra l'Eufrate

grafissimo, & d

uerra tra i Turch

ti, i cui esserciti si

de di guerreggiare

la principali sono

re per la morte di

te miglia. *Caram*

ael) si chiamana

negrezza, o delle

no, come uogliono

tra forse dieci migl

ificati da Balduin

di a basso *Mosaf*; q

la quella risiede u

ni autorità si sten

Asanchif, sopra

però si ueggono inf

te co'l *Tigri*, si entr

le riuè di *Babilonia*

Babilonia edificata

50. cubiti, altre 200

abile grandezza:

quincial' *Eufrate*, del

brei *Pharar*, cioè fri

te, e co'l corso suo uati

grassa i campi, e da l

100. miglia. Il *Tigri*

ra *Bag det*, onde uni


one il *Turco* oltre

libertà. Questi anni addietro Selim II. ne fece uenir buon numero per
 remata: ma non fecero molto buona riuscita.

ARZERUN, DI ARBECH, CALDEA.

Passato il Tigri, si entra nella provincia di Arzerun: oue l'Assiria se-
 condo Tolomeo, che la mette tra la Media, & la Mesopotamia;
 ma Strabone le dà molto maggiori confini; perche vuole, che abbracci an-
 che la Caldea, & i paesi circostanti. È detta Assiria da Assur, figliuolo
 di Sen. Quiui sono le provincie di Arapachite, Adiabene, Sitacene, che si
 dicono hoggi Botan, Sarca, & Rabbia. A Ponente, & Mezo giorno della
 Siria giace la Mesopotamia, che si chiama hoggi Diarbecca, provincia
 posta tra l'Eufrate, e'l Tigri, fiumi celebri anche nelle sacre lettere, di pa-
 gna grassissimo, & d'incredibile fertilità. egli è uero, che in questa ultima
 guerra tra i Turchi, & i Persiani, è restata quasi rouinata; perche i Tur-
 chi, i cui esserciti si sono fermati assai in quei paesi, non hanno altra arte,
 che di guerreggiare, & per cōsequenza rouinare, & distruggere. Le sue cit-
 tà principali sono Orsa (così chiamano la seconda patria di Abraam) cele-
 bre per la morte di Crasso, che uì fu ammazzato da i Parthi. Gira più di
 tre miglia. Caramit (che è nel paese detto Alech, che Selim tolse ad Is-
 mel) si chiamaua già Amida: & Caramit vuol dire Amida nera, per
 la negrezza, o delle pietre, delle quali sono fabricate le sue mura, o del ter-
 reno, come uogliono altri. Hà per tutto campagne nerissime, e fertilissime.
 Ha forse dieci miglia. Vi si ueggono Chiese di Christiani, & campanili,
 edificati da Balduino, fratello di Goffredo. Vedesi su'l Tigri, Merdin, &
 a basso Mosal; quella ricca di bambagio; questa di panni d'oro, e di se-
 rici. In quella risiede un Patriarca de' Caldei; in questa uno de' Nestoriani:
 cui auctorità si stende sino al Cataio, & all'India. Euni Gezire in isola,
 sopra un monte di un miglio, & mezo di giro: fuor del qua-
 re si ueggono infinite habitationi. Più a basso, oue si congiunge l'Eu-
 frate co'l Tigri, si entra nella Caldea, di cui è capo Bagdet, città fabricata
 da Nerue di Babilonia da un Calife de' Maomettani.
 Babilonia edificata da Semiramide, giraua 480. stadij, con le mura lar-
 ghe 50. cubiti, alte 200. con un ponte su l'Eufrate, che la trauersaua, di am-
 mirabile grandezza: era finalmente tanto grande, che diede il nome alla
 provincia l'Eufrate, del quale habbiamo parlato tante uolte, è detto da gli
 Greci Pharat, cioè fruttifero. Hà le acque feconde: onde non solamente
 si ualga a far crescere il grano, & con diuersi canali fatti a mano: ma ancora
 si ualga a far crescere i campi, e da lui procede la fertilità della provincia. Si naniga più
 di 100. miglia. Il Tigri hà il nome della sua rapidità. Entra nell'Eufrate
 a Bagdet, onde unito corre uerso il mar Persico, e uì entra sopra la Bal-
 tica: oue il Turco oltre ad un grosso presidio tiene alcune galere contra

Porto-



MICROCOPY RESOLUTION TEST CHART

(ANSI and ISO TEST CHART No. 2)



1.50

1.56

1.63

1.71

1.80

1.88

1.96

2.00

2.11

2.24

2.37

2.50

2.64

2.80

2.96

3.15

3.36

3.60

3.84

4.10

4.38

4.68

5.00

5.34

5.70

6.08

6.48

6.90

7.35

7.83

8.34

8.88

9.45

10.05

10.68

11.34

12.03

12.75

13.50

14.28

15.10

15.96

16.86

17.80



3.2

3.6

4.0

4.5

5.0

5.6

6.3

7.1

8.0

9.0

10.0

11.2

12.5

14.0

15.7

17.5

19.5

21.7

24.1

26.7

29.5

32.5

35.7

39.1

42.8

46.7

50.9

55.3

60.0

64.9

70.1

75.6

81.4

87.5

93.9

100.6

107.7

115.2

123.1

131.4

140.1

149.3

159.0

169.2



2.2

2.0

1.8

1.6

1.5

1.4

1.3

1.2

1.1

1.0

0.9

0.8

0.7

0.6

0.5

0.4

0.3

0.2

0.1

0.0

0.0

0.0

0.0

0.0

0.0

0.0

0.0

0.0

0.0

0.0

0.0

0.0

0.0

0.0

0.0

0.0

0.0

0.0

0.0

0.0

0.0

0.0

0.0

0.0



APPLIED IMAGE Inc

1653 East Main Street
Rochester, New York 14609 USA
(716) 482 - 0300 - Phone
(716) 288 - 5989 - Fax

Portoghesi; che non hanno però mai fatto cosa di momento.

A R A B I A.

Cirestano due penisole per dar fine alla descrizione dell'Asia; l'una è l'Arabia, & l'altra è l'Asia minore. L'Arabia è paese grãdissimo, e fortissimo: perche abbraccia tutto ciò, che è tra l'Oceano, il mar rosso, il seno Persico, l'Egitto, la Giudea, Damasco, & l'Eufrate: & è cinto di ogni intorno, o da deserti, o da mare importuoso; & per dentro ui sono, e solitudini grandissime, & monti inaccessibili, & carestia d'acqua, quasi perpetua. I popoli discendono da Ismaele; ma perche Ismaele fu figliuolo basta: do, essi si chiamano Saraceni, perche Sara fu moglie legitima di Abraam. Altri li chiamano Agareni dalla madre d'Ismaele, che fu Agar. Maumetta fu di questa razza; & nell'Arabia sparse egli prima la sua zizanìa. Ma strano nelle loro attioni ingegno, sottigliezza, & superstitione. Habitano naturalmente alla campagna sotto tende; onde benche siano nell'Arabia molte buone città, non dimeno non ritengono il nome di Arabi, se nõ quei che habitano di fuora: gli altri si chiamano Mori. Vi sono sotto tende, ma tanto luogo secondo i pascoli: sono di color lionato, di persona asciutta, il loro cibo sono fugacie, cotte sotto le bragie; i condimenti latte fresco, o agro: le delitie oglio. Non conoscono delicatezza di uiuande, nè comodità di seruitio, o di casa, o d'altro bene. I loro tesori consistono ne' camelli, & in qualche cavallo, & nell'armi, che si lasciano per heredità. I caualli sono asciutti, di poco pasto, ma tollerantissimi della fatica, & uelocissimi al corso. Non ferrano, & usano selle leggerissime: & essi non portano per lo più altro, che le camicie. le armi sono lance longhissime, ferrate da amendue le punte, che noi chiamiamo zagalie, & le portano non in in resta, ma per traverso. Volano come falconi, a i passi, massime doue è acqua, (perche là si ferma noi mercadanti) & ui rubbano ogni cosa. Hanno grande opinione della loro nobiltà: stimano, che (per essersi sempre mantenuti diuisi dall'altre genti) siano sopra tutti gl'altri nobilissimi. Non ubbidiscono a Signori, nè a Principi: ma ad huomini nobili, & di antico lignaggio, c'hanno seguito di molte famiglie. Alcuni di loro sono salariati dal Turco, & promossi anche qualche grado. Non si dimenticano mai, nè perdonano l'ingiurie: onde ruggiano tra loro inimicitie, & fattioni immortali, ilche a cagione, che habbino perduto assai della loro potenza; perche, alcuni secoli non essendo usciti fuori de' confini loro, occuparono, e la Soria, e la Persia, e l'Egitto, & l'Afrisa, & la Spagna. Assediarono Constantinopoli; soggiogarono Sicilia, e Sardegna; depredarono Genoua, & grã parte d'Italia: ma anche doue ualendosi della comodità, che lor porge il sito del paese (perche non è molto comodo per far acquisti nell'Oceano, che quello d'Italia nel mar mediterraneo) parte per uia di traffico, parte per forza d'arme, frametten do sem-

in me-

mezzo de' traffice.
quasi grandissimi
s'iole quasi del
Portoghesi prin
parte tenuti in
loro, si vaglio
erra: & della m
natamente, & n
molte parti, & r
ronano, e r'pon
là. Vagliano p
le: nelle quali n

L nome di Ar
na con l'Egitt
abbiamo parlat
Soria, & Giudea,
montagne Nere,
da una città a
s'allarga tra le
man destra, e l'Pe
migliore) ella b
, & di gente. La
di orzo, & di fr
ce anche caualli
ndia: e pagano q
fatto padrone di
ma. produce alci
con le code smisu
costa di montag
delle genti medie
quali l'uno è Cat

L'incontro di
no, è la piu fer
esta parte dell'Ar
affo uerso mezzo gi
mintia, che gira 12
, & fortissime citt
le quali non è alcun
Rel.

mezzo de' traffichi, e dell'armi, la predicatione della loro setta, hanno occupati grandissimi regni, & stati nella costa d'Africa, e di Asia, & in tutte si uole quasi dell'Oceano, si sono fatti padroni della parte maritima. Et se i montoghesi prima, & i Castigliani appresso, non gli haueffero parte caccia la loro, si uagliano più dell'astutia, che della forza, cossi in mare, come in terra: & della moltitudine più, che dell'ordine; perche combattono disordinatamente, & non si recano a uergogna il fuggire. Assaltano il nemico da molte parti, & rinouano l'impeto hor da una banda, hor da un'altra, sin che uincano, e rōpono la piu debole; e quādo essi sono assaltati, si spargono qua, & là. Vagliano per la loro destrezza, & leggierezza, assai nelle scaramucce; nelle quali non potendo ammazzar gli huomini, ammazzano i caualli.

ARABIA FELICE.

Il nome di Arabia si attribuisce a quattro grandi prouintie. l'vna confina con l'Egitto, & il mar rosso; & si chiama Trogloditica, della quale abbiamo parlato nell'Africa; l'altra confina con la Mesopotamia, con la Siria, & Giudea, & si chiama Deserta: la terza giace tra la Deserta, e le montagne Nere, che si stendono da Levante a Ponente, & si chiama Persica; & in qualche luogo da una città antichissima, che alcuni uogliono sia la Mecca; la quarta si allarga tra le sudette montagne Nere, & l'Oceano, co'l mar Rosso & il mar Persico (e'l migliore) ella ha un grā paese con molte, & grosse città piene di politezza, & di gente. La sua felicità procede da i fiumi, che le rendono fertilissima di orzo, & di frutti eccellenti; tra i quali è la mirra, & l'incenso, produce anche caualli di gran prezzo, de i quali si fa traffico importante per tutto il mondo; & pagano quaranta scudi l'uno di datio al Re di Portogallo, che si fatto padrone di quel traffico. Non ui pioe mai, ma ui cade rugia da grossissima. produce alcune scimie, & gatti maimoni, leoni, castrati senza corna, & con le code smisurate. Quella parte, che è uolta uerso il seno Persico, ha una costa di montagne lungo il mare, che par uoglio impedire il commercio delle genti mediterrance con le mariime, eccetto, che per alcuni stretti; i quali l'uno è Catifa, & l'altro di piu importanza, è Calaiate.

L A S A, A D E N.

L'incontro di Catifa, entro terra, è la città di Lasa, che co'l suo contorno, è la piu fertile, & piu amena parte del Taman; (cossi chiamano questa parte dell'Arabia felice, che è rinolta alla Persia, & all'India.) Pin- to uerso mezzo giorno, lungi da Calaiate 180. miglia, si entra in una prouintia, che gira 120. miglia d'incredibile fecondità; contiene tre grandi, & fortissime città, Manta, Nazua, Baila co' territorij pieni di terre; & di ualtri ualtri, & di alcuna di dieci mila fuechi, come è Zacqui, & castelli, & ville.

Resi. Parte I.

K

vill

ville senza fine. Si trouano qui piu dottori dell' Alcorano, che nel resto dell' Arabia. Sopra sta a tutti l'Imauo, a cui pagano decime d'ogni cosa, anche delle gioie, che il marito dà alla moglie; anche del guadagno, che fanno meretrici. In festano questi paesi ne' tempi de' raccolti, i Bengibri, famiglia potentissima nell' Arabia; perche domina piu di 900. miglia. Trà il capo Rosalgate, e' l' fiume Prino non si troua altro, che deserti vastissimi. Quina fino alla bocca del mar rosso, si veggono lungo la marina i regni di Faraque, e di Sael: onde si caua la mirra, e l'incenso. Segue il regno di Elac, quale appartiene la città di Aden nobilissima tra tutte le città della Felicia lungi dal mar rosso trentalege. Soggiace alla montagna, che gli Arabi chiamano l' Arzira, & Tolomeo, Babubarra, sterile a affatto. Hà due porti uno a canto, che si chiama Vguffo di poco fondo; l'altro a fronte, che è molto. & l'assicura vn'isoletta, che si chiama Lira. Questa città non ha altra acqua, che di cisterne, e di fuori non le uicne senza scendere da un castello detto Slobacca, discosto due leghe, qui sono sedeci palati: onde l'acqua va per uia di condotti a cadere in uno stagno, lungi una lega dalla città: è di grandissimo traffico cresciuto sommamente con l'entrata de i Portoghesi nell' India; conciosia, che ui sono ridotti mercanti Arabi, co i loro traffichi: & non potendo nauigare liberamente nelle Mezzepartie ordinarie, si fermano in Aden all'entrare, & all'uscire dello stretto per attendere della sicurtà del viaggio, o per aspettare i venti perduti. Il Turco che se n'è fatto padrone da parecchi anni in qua, ui tiene grossissimo presidio. I Portoghesi l'hanno tentata piu di una volta; ma indarno, & in non è impresa piu necessaria a loro per assicurar lo stato dell' India. Habitano Mori, & alcuni Giudei bianchi: gente effeminata, & vitiosa; passano due, & tre anni, che non ui pioe, che per nembi. Entro lo stretto si troua Zibit, capo di un regno assai ricco. Quiui il Turco tiene vn Bassa, con quante migliaia di soldati. Si troua senza trouare altro luogo d'importanti si arriua al Zitiden, città posta in un sito arenoso, & soggetto a venti grandissimi: si che non si uede pure vn ramo uerde. Ha porto con entrata molto ageuole, & fastidiosa: perche ui si ua per un canale serpeggiante, attorniato di scogli, & di seccagne. Vi concorre numero grande di mercadanti, che vengono dall' India, & dal resto dell' Arabia.

ARABIA PETREA.

V Scendo da' confini del Zibit, si apre l' Arabia Petrea: nella quale non due terre notabili per le superstitioni de i Maomettani, la Mecca & Medina: ambi due frequentate per l'opinione, che quei popoli hanno che ui sia sepolto il loro Seduttore. La Mecca fa sei mila case, e non ha altra acqua, che di due capacissime cisterne. Vi vanno tre carouane di pellegrini all'anno, vna che si unisce in Damasco, l'altra nel Cairo, la terza uic

he. Nelle due p
più mila per son
si ad anche qua
rettani, che habi
una Talnabi non
mare il Tor, lu
della cintura. Vo
& che per qua
lia. Dal Tor al n
de dire più di q

V Scendo fuor
Sirboni, e si
dà antichissima;
gliono di colomb
mano questi uoci
e trouano i loro c
deserto. Seguono
participano della
i palme celebrate

A Siria, ch'è gr
& il mare nostr
que provincie, Pa
una, che giace tra
me Giordano. Di
della Tribù di Ma
ore si diuide in tr
tra Samaria, & l
nostro. La sua m
ma ualle, lunga q
la sua città princip
riore, & superiore
go dodici miglia: e
naconite; & si ella
to in colli, et in pia
glio, & palme. V
na. Non fu mai pro
na quãdo ella fiorì
di 60. miglia, (

Nelle due prime si troueranno alle uolte 20. mila, & più camelli. 40. più mila persone. la terza è assai diminuita per le guerre de' Portoghesi. Vi uà anche qualche uolta un'altra carouana di Arabi, e di popoli Maomettani, che habitano per li deserti della Libia, & del paese de' Negri. Medina Talnabi non è di tanta grandezza, a gran pezzo. Vedesi poi lungo il mare il Tor, luogo di qualche poltezza per esser habitato da Christiani della cintura. Vogliono, che sia Ellena, onde prende name il seno Ellantico: & che per quà Mosè passasse il mare, che non uì è più largo di uenti miglia. Dal Tor al monte Sinai, si contano 54. miglia. Della Deserta non aude dire più di quello, che si è toccato di sopra.

I D V M E A.

Scendo fuor dell' Arabia, si entra nella Idumea, che comincia al lago Sirboni, e si stende uerso Leuante sino alla Giudea. Contiene Gaza, città antichissima; tra la quale, e'l Cairo, si troua Cattia; i cui habitanti si uagliano di colombe per dare auiso al Cairo, con le lettere sotto l'ali. non si uolano questi ucelli, sino che non arriuanò alla colombara del castello, che trouano i loro compagni: & pure uì è spatio di sei giornate per un paese deserto. Seguono Ostracina, Rinocorura, Acalona, Azota. Gli habitanti partecipano della natura de' gli Arabi, loro uicini. Il paese produce assai palme celebrate da i Poeti.

S I R I A.

La Siria, ch'è gran diuina prouincia tra l'Eufrate, la Cilicia, l'Arabia, & il mare nostro: comincia in 32. gradi, e finisce in 36. Si diuide in tre que prouincie, Palestina, Fenicia, Celestria, Soria, & Comagena. La Palestina, che giace tra il Mediterraneo, e l'Arabia, è diuisa in due parti del fiume Giordano. Di là dal fiume habitaua la Tribù di Ruben; & la medesima Tribù di Manassè: da quell'altre parte l'altre Tribù. Et questa città si diuide in tre parti, delle quali l'una si dice propriamente Giudea; l'altra Samaria, & la terza Galilea. La Giudea è tra il mare morto, & il mare nostro. La sua Metropoli è Gierusalemme. Quì è Hierico in una amena ualle, lunga quati 30. miglia, larga 15. La Samaria prende nome dalla sua città principale, che si dice hoggi Naplos. La Galilea si diuide in due parti, superiore, & inferiore. Quella comincia al mare di Tiberiade largo cinque, & ha dodici miglia: & ha quasi nel suo centro Nazareth: questa al lago di Genezareth; & si allarga sino al monte Libano. E' la Palestina di sito diuino in colli, et in piani simile alla Toscana, fertile di ogni bene, di grano, di uoglio, & palme. Vi nasceua anche ibbalsamo, che al presente non uì si troua. Non fu mai prouincia, che a proportionè, fosse così popolosa, come ora è. Ha quãto ella fioriuà. Còciosia, che nò essendo lunga più di 160. nè largha di 60. miglia, (i termini della lunghezza erano Dan, et Bersabee)

K nella

nella descriptione fatta di ordine del Re David, si trouarono un milione, & 300. mila huomini atti alle arme, oltre alla Tribù di Benjamin; & Salomone nella dedicatione del tempio, sacrificò in 14. giorni 120. mila pecore, & 20. mila buoi. Hora soggiace a Turchi, spogliata di ogni suo ornamento, fuor che della vaghezza de i suoi, bontà de i terreni, salubrità dell'aria, santità de' luoghi honorati, co'l nascimento, & morte, miracolo, & predicatione di Christo Sig. Nostro. Gierusalemme, nel cui assedio si morirono un milione, & 160. mila persone. & ne restarono prigioni più di 100. mila, non passa cinque mila habitati, & se la santità de i luoghi non si mantenesse un concorso perpetuo di Christiani d'ogni paese, farebbe poco più di mille.

Questa prouincia è trauersata dal Giordano, fiume d'acqua dolcissima che nascendo alle radici del monte Libano da due fonti, de' quali uno si chiama Ior, & l'altro Dan, passa per due laghi; il primo è quello di Galilea l'altro è quello di Tiberiade assai maggtiore. Muore finalmente, & perisce nel mar morto, che i Greci chiamano Asphaltite, mirabile per il bitume che egli produce, che alcuni chiamano Stercus Daemonum; & per molte altre singularità. Perche non si sommerge cosa uisua niua; & gli occhi non si possono uolare intorno; e gli alberi, che li nascono appresso, & i frutti, hanno apparenza bellissima, ma sono di dentro marci, e putridi; & te cose, che ci dimostrano quanto detestabile sia a Dio il peccato di Sodoma & di Gomorra, che qui furono sommerse. Ma quanto al gouerno il Re de i Giudei prima uno, fu diuiso in due, per la bestialità di Roboam, figlio di Salomone; perche sotto lui la Tribù di Giuda, & di Benjamin (a quale apparteneua Gierusalemme) restò sotto Roboam, & i suoi successori furono detti Re di Giuda, & di Gierusalemme: Gieroboam, e i suoi popoli Re d'Israel, & di Samaria; perche iui risedeuano.

F E N I C I A.

La Fenicia è tutta su la marina, all'incontro della Giudea. I suoi popoli furono inuentori delle lettere, maestri della nauigatione, padroni del traffico; le sue città principali furono Sidone, & Tiro, boggi Sait, et altre molto celebrate nella Scrittura. Tiro era isola; ma tanto uicina al continente, che Alessandro Magno nell'assedio, che ui tenne, empiedo di terra il mar, la congiunse con la terra ferma. Della grandezza, magnificenza, ricchezza di questa città parla mirabilmente Ezechiel Profeta. Chiamaua cō Tiro di chiarezza, & di potèza Sidon. Ambedue erano celebrate per la tentura della porpora, che si chiama da Poeti hora Tiria, boggi Tyria. Al presète a pena mostrano i loro uestigi, come anche Iope, et Adonia.

S O R I A.

La Soria che si stende da Tiro sino al golfo di Laiazgo; nel quale l'isola si contengono Baruti, Tripoli, Tortoja, (delle quali Baruti, e Tortoja

sno scale impudicia. Damasco uerso'l territorio mente abbonda le di dentro, che gratia i fonti, & comodamente i giuoco Mamalucco, la città, ch'è cap

La Cesiria & l'Antilia de Antiochia. fatto, che si fonda ra è piu presto uita in piedi le mura caminar del parigolle. mostra si la solo battezzò molti boggi dette Soldati te della Siria, hanno cellenza de' suoi & amenità de' fitti

La Camogena frate, sino a i cotti. Questa, che tien sopra il fiume Siorie fontane pubbliche alza un gran castella, fuor che le mosche, & in uentri, & di uini oltre la qnantità, che si fono; perche il sapo di Anno, ma l'arte antie per 350. miglia dalla vicinanza di lontana di cinquitudine del suo popo città, & i borghi

sono scale importanti di mercantia) e ne' Mediterranei Damasco, & Laodicea. Damasco è bellissima città, posta in una gran ualle, ma in sito piano, co'l territorio sterile, ma che aiutato con l'acque condotteu artificiosamente abbonda sopra ogni credenza d'ogni sorte di frutti. Ha le case piu belle di dentro, che di fuori: le contrade strette, & torte; ma le danno somma gratia i fonti, & i riuu d'acqua, che scorrono per le case; & in affiaro commodamente i giardini. Ha un castello eccellente, fabricato da un Fiorentino Mamalucco, che per fauore arriuò a somme ricchezze, & al governo della città, ch'è capo della Soria.

C E L E S I R I A.

La Cellesiria è propriamente quella prouincia, che giace tra il Libano, & l'Antilibano, oue nasce l'Oronte, hoggi Parfiro, su le cui sponde siede Antiochia famosa, p la residenza, che ui fece S. Pietro, & per il Patriarcato, che ui fondò, & p il nome, che i fedeli ui acquistarono di Christiani. Hora è piu presto una ruina, ò un sepolcro di se stessa, che altro Viretano perd in piedi le mura bellissime, con una loggia a torno, per la quale, possono caminar del pari tre persone: & con molte torri: ui è anche un castello in un colle, mostrasi la casa, oue habito S. Pietro: & un luoghetto, oue quell'Apостоfo battezzò molta gente. Alla bocca dell'Oronte si uede Seleucia Pieria, hoggi dette Soldin. Il Libano, & l'Antilibano, tra quali giace questa parte della Siria, hanno gran nome nella Scrittura, massime il Libano, per l'ecellenza de' suoi cedri, bontà della marna, che ui cade, perfettione de' uini, & amenità de' siti.

C A M O G E N A.

La Camogena è quella parte della Siria, che uà dietro il corso dell'Eufrate, sino a i confini dell'Armenia. Ha per capo la ricca città di Aleppa. Questa, che tiene il terzo luogo tra le città dell'Imperio Turchesco, giace sopra il fiume Singa, & hà un canal d'acqua sotterraneo, produttore de' varie fontane pubbliche, e priuate. contiene quattro colli, sopra uno de' quali s'alza un gran castello; & hà borghi grandi. Non ui è fabrica d'importazione, fuor che le moschee, & i fondachi per li mercadanti forastieri, tutti di pietra niua, & in uolta, con fontane in mezzo de' cortili. Abbonda di formanti, & di umi ottimi, herbe, & frutti, che ui sono con tutto ciò carissimi, per la quantità, che se ne mangia. il traffico non lo crederebbe chi non l'ha visto; perche il sapone solo, che si fa nel suo cōtado, importa 200. mila scudi l'anno; ma l'arte della seta è infinite facende. portanasi da Venetia mercantie per 350. mila scudi. Questo così gran traffico è aiutato somma maniera dalla vicinanza del mar nostro, e dall'Eufrate; perche da quello non è si lontana di cinque commode giornate, e da questo anche mauco. La uoluntade del suo popolo si può conuindere da questo, che l'anno 1555. tra la città, & i borghi, morirono piu di cento uenti mila persone in tre mesi.

Rel. Parte I.

K 3 DRV-

FRa i confini di Ioppe, & di Damasco, habitano i *Drusi*, popoli restati ui dalla impresa, che i Latini fecero della terra santa, che si sono come alberi incolti, abbastarditi; perche degenerando. per la conuersatione de gl'infideli, dalla purità della fede, menano vita barberissima. Si circoncidono, come *Mauumetani*; beuono uino, come *Christiani*; si congiungono cò le proprie figliuole, come bestie. Viuono in mezo de' *Turchi* sotto Prencipi proprij; sono bellicosi, audaci, & ostinati. V sano nelle guerre. *Archibugio*, & la *scimitara*, & qualche lancia, & saette. Parlano una lingua simile alla *Palona*. Furono combattuti l'anno 1585. da *Hebrain* Capitano del gran *Turco*, e spogliati in gran parte della loro libertà.

C A P P A D O C I A.

Sopra la *Comogena*, lasciando l' *Armenia* a man destra, si entra nella *Cappadocia*, che arriva al mar maggiore; su'l quale anche secondo la *Pastagonia*, & la *Bithinia*, che si chiamano con vn nome da i Latini; *Ponto*. La *Metropoli* di *Cappadocia* è *Trebisonda*; oue *Isaac Comneno*, suggerito da *Costantinopoli*, fondò l'imperio che si disse di *Trebisonda*, destrutto da *Mauumetto Secondo*; à cui si arrese *Dauid*, che fu poscia fatto morire in *Seres*, terra della *Macedonia*, hauuta da' ni per sua speranza, e sostegno in uita. tanto poco bisogna fidarsi della parola di quei barbari. *Habitano* in *Trebisonda* molti *Christiani*, & di lingua, & di rito *Greco*.

P A F L A G O N I A.

Della *Pastagonia* è capo *Amasia*, onde prendono hoggi nome tutti questi paesi. e ui risiede uno de *Belarbei* del gran *Turco*, giace sotto alcuni colli, e le passa per mezo il fiume *Iris*: in tal modo, che l'una parte è, come in un teatro; e sposta all'altra, e'l fiume ad ambidue. è talmente cinta d'ogni parte da' sudetti colli, che i carri, e le bestie da soma non hanno se non un passo. nel piu rileuato colle v'è vna rocca assai forte, con presidio perpetuo de' *Turchi*. le case di *Amasia* sono fabricate di creta; anzi anche il tetto è di creta; onde la pioggia ne cade piu brutta e fangosa. Non si deue lasciar *Sinopoli* città antichissima, Colonia de i *Melesij*. Giace in un colle di una penisola ai porti, & sorgitori, & dall'una & dall'altra parte. la terra rossa eccellente prende nome da lei, per la quantità, che ne procede il suo contado; & uisita uo anche minere copiose di rame. *Nacque* què *Mitridate*, famoso, non tanto per la sua potenza, quanto per la noitiia, che egli bauena, di 22. lingue.

B I T H I N I A.

La *Bithinia*, che si distende dal fiume *Halys*, sino al mare di *Costantinopoli*, contiene molte buone città. *Quiui* è *Bursia* sotto il monte *Olimpo*, città grossa, e di gente, & di ricchezze. prouede di farine eccellenti la corte del *Turco*, & de' principali suoi ministri: su' già sedea de' gli *O-*

mani, da che fu
la magnificenza
Calcedone (b
anza di alcuni
opportuno, & in
erianauale, che

Passata la *B*
monte *Atto*.
Simocentio, et g
Asia, prouincia,
che il nome di
nelle tre parti dell
tutto il paese, ch
quattro *Belarbei* a
e dieci giornate tr
restringe a questa
il fiume *Caico*, e
una metropoli su *Ec*
della nuoua, fab
due miglia, e me
che si spinge in mar
delitiosissima; l
maggiore, & pi
re.

MA ritornan
ta quaranta
ua, celebre per pin
Da questa prouin
tiene la *Doride*, d

C
L paese. che a den
ria; la cui metrop
le cui teneri hebb
che fu detto *Mau*
una terra nobile di
icino alla città di *H*
ggior di tutta l'*A*
bona a destra, hora
a, & dell'India, pa

mani, da che fu presa da Orcane, sinche Maumetto II. le preferì il sito, et la magnificenza di Costantinopoli. Qui è Nicea, celebre per il Concilio primo, Calcedone (benche ruinata) per il Concilio quarto: Nicomedia, per la stanza di alcuni Imp. che vi fecero morir infiniti martiri. ell'è in un golfo opportuno, & in un sito ameno con boschi, tanto copiosi di legna, & di materia nauale, che par che le galere caggiano quasi fette in quel mare.

TROADE, ASIA, EOLIDE.

Passata la Bithinia, arriuamo nella Troade, che giace a rincontro del monte Atbo. Quiui fu Troia, & il monte Ida, et il fiume Scamandro, & Simoentio, et gli altri luoghi, celebrati da Homero, e da Virgilio. Segue l'Asia, prouincia, oue regnò Attalo; & la sua metropoli fu Pergamo, perche il nome di Asia si prende in tre maniere. Conciossia, che significa una delle tre parti della terra; & poi, con l'aggiunta di minore, abbraccia quasi tutto il paese, che è tra l'Eufrate, & il mare Egeo: diuiso da' Turcii in quattro Belerbati di Natolia, Amasia, Caramania, Anadule; & si stende dieci giornate tra'l trentesimo sesto grado, & il quarantesimo. finalmente restringe a questa particella, con la quale confina la Eolide su la marina del fiume Caico, e l'Ermo, che hoggi chiamano Girmasti, & Sarabat. La sua metropoli fu Focea, che i moderni chiamano Foglia vecchia, a differenza della nuoua, fabricata alquanto più innanzi. Liuius scriue, ch'ella gira due miglia, e mezzo: & ch'haueua due porti, fatti da una lingua di terra, che si spinge in mare. Confina con l'Eolide uerso Leuante da Lidia, prouincia delitiosissima; la cui metropoli fu Sardis; alla sua man destra è la Frigia maggiore, & più sopra la minore, delle quali non ho cosa particolare da dire.

IONIA, DORIDE.

Al ritornando alla marina, trouiamo la Ionia, lunga per linea dritta quaranta miglia, per costa 220: oue la città di Epheso, hoggi Figea, celebre per più Concilij: & Meleto, onde uscirono più di ottanta Colonie. Da questa prouincia hebbe origine la Filosofia Ionica. L'ultima punta contiene la Doride, doue è la città di Gnido, hoggi capo Chio.

CARIA, TAURO.

Il paese, che a dentro terra, confina con la Ionia, & la Doride, è la Caria; la cui metropoli è Halicarnasso, hoggi Messi. Quà regnò Mansolo, le cui ceneri hebbe Artimisia sua moglie: & li fece quel fu perbo sepolcro, che fu detto Mausoleo, annouerato tra i sette miracoli del mondo. Tabia terra nobile di Caria, onde uengono i panni, che ne portano il nome. vicino alla città di Halicarnasso, a mano destra, comincia il monte Tauro, il maggior di tutta l'Asia, che hora alzandosi, hora abbassandosi: & piegando a destra, hora a sinistra, scorre fino a gli ultimi termini della Scizia, & dell'India, partendo l'Asia nell'Arctonare, & nell'Australe, che

i Greci dicono interiore, & esteriore. Non si può passare, se nò in pochissimi luoghi. Nel principio della Cilicia si divide in due rami, de i quali quello, che divide la Media dall' Armenia, si chiama Antitauro: l'altro, che separa l' Armenia maggiore dalla Mesopotamia, ritiene il nome di Taurus. L' Antitauro, giunto ch'egli è nel Turchellā, si parte in due bracci, de i quali uno si volge a Tramontana, e si dice Altai, o Imanos: l'altro a Leuante, et è il Caucasus, che in uarij luoghi uiene chiamato uaria mēte, Nangracotto, Dal'āgur, P'kōte. Finalmēte quello mōte è il padre quasi di tutti i mōti, de l' Asia, e producor de' fiumi, de quali più celebri sono il Meandro, che mette in mare tra Epheso, et Mileto; l'Hermo che passa per l' Asia. Il Sāgario, che s'ende la Bitinia; l'italys, che divide la Paphlagonia dalla Cappadocia; l'Iris a lui uicini.

LYCIA, PANFILIA, CILICIA.

L Lycia, hoggi Bricchia, s'auāza assai nel mare, che da lei è detto Lycio: hà per metropoli Fiseo, con un porto bellissimo, benchè anticamente hauesse questo honore di metropoli Patara, patria di S. Nicolo magno. L'altre due prouincie sono compresse hoggi sotto il nome di Caramania: la metropoli di Panfilia, fu Attalia, hoggi Satalia, celebre per li tapeti, che ui si fabricano: la metropoli di Cilicia, fu Tarso, patria di S. Paolo, nel tempo seno di questa prouincia era già lasso, onde il seno prendea il nome di Fico, hoggi golfo di Laiazzo: onde sin al mar negro mettono 200. miglia. Re della Caramania resideua in Laranda città molto forte su'l monte Castain. Gli antichi diuideuano la Cilicia in due parti: la minore detta Trichea hà i liti maritimi angustissimi, perche il Taurus, l'occupa in gran parte: & è sterile, e male habitata. La maggior, detta campestre, cominciando da Tarso, scorre sino al seno Issico, & da settentrione si congiunge per il fianco del Taurus, con la Cappadocia. Furouo già i Caramani sotto gli Armeni: onde appresero la loro lingua, e le lettere; che hora hanno cambiata nelle Arabiche; e parlano per lo più Turchesco. A Tramontana della Cilicia giace la Licaonia, la cui metropoli fu Iconium, hoggi Cogni. Confina con la Galatia, oue sono Ancyra, & Consto, hoggi Cure. In Ancyra fa copia grandissima di ciambelloni del pelo di alcune capre, che pascolano nelle campagne, poite sotto il monte Olympo. Hanno il pelo tenace, e lungo & lungo sino a terra; che i pastori non tolgono, ma canano con pettini. Tru sportate ahroui sialignano: & il lor pelo perde la sua gratia, & bouid. Ne i medesimi luoghi si ueggono pecore, con la coda tanto grossa, & grande che per ageuolarlene loro la portatura, i pastori la mezzono sopra una lettia sostenuta da ruote. E anche, que la byena, animale simile al lupo, non affatto così alto; di pelo più ruuido, & horridosissimo di macchie nere, assai grandi. Ha il capo continuato con la spina del dorso, che è molto costoso: onde quando vuol uolgero il capo, egli è forza, che si uolga tutto.

Il fine del Secondo Libro.

DELLE
RELATIONI
VNIVERSALI
DI GIOVANNI BOTERO
BENESE,
PARTE PRIMA,

Libro Terzo,

IL QVAL CONTIENE LA DESCRITZIONE
DELL'AFRICA.



Africa, prende il nome, secondo Giuseppe, da Afer, uno de i pastori di Abraam. altri stimano, che si dica Africa, quasi Aprica, cioè esposta al Sole: perche ella è quasi situata entro i Tropici: per la qual cagione su in grã parte incognita a gli antichi, che stimauano, che i paesi possi tra un tropico, & l'altro, fossino, per lo fouerchio ardore, inhabitabili. è di figura, che si auuicina assai al triangolo. Al suo Settentrione terminata dal mar nostro; al Ponente, et al Mezo giorno, dall' Oceano: Luante gli antichi le disidero per seruire il Nilo: ma hoggi se le dà comunemente per confine il mar rosso. Hà ricevuto grande splendore dalla gloria de gli Egittij nelle scienze, fabriche, & arme, dalla potenza de' Cartaginesi: dal ualor militare di Annibale, Massinissa, Iugurta, & di altri. Nella cõtiene i ricchi regni di Fessa, & di Marocco; & nell' Etiopia l'Imperio de gli Abissini, del Monohemugi, del Monopotama: i regni di Adelsa, di Congo; & altri, che noi anderemo accennando di mano in mano.

MAR ROSSO.

*Il Mar rosso, che altri chiamano Arabico, hà di lunghezza mille, & duecento miglia, di larghezza al più, cento. è diuiso in tre fascie; delle quali quella di mezzo si chiama mar largo; & si nauiga di giorno, & di notte sicuramente: perche hà di profondità da uenticinque sino in cinquanta braccia, massime dall'isola di Camerano sino al snez; l'altre due fascie, sono l'estremità Orientale, & Occidentale, sono ingombrate da tante isole, & scogli, che non si possono nauigare se non col Sole, & con Peanti
prat.*

prattichi, che si pigliano ad un'isola, che giace quasi al trauerso della sua bocca, che gli antichi Re di Egitto, se egli è vero quello, che Strabone scrive, serrauano con una catena. è mare pouero di pesce, credo, perche non entrano fiumi, che con la dolcezza delle loro acque sogliono allettare, et dar pastura a i pesci, e le spiagge sono quasi affatto prive di ogni uerzura. I porti, che ui sono, hanno l'entrata per lo più molto periculosa, per le molte girate, molte, che per schiuare gli scogli, bisogna fare. In capo di questa golfuè il Suez, che fu forse l'antica città de gli Herzi. Fioriuq assai sotto i Tolomei, & i Romani, per l'infinita mercantie, che si concorreuano dall'Indie, & dall'Arabia. Hora non è di gran lunga di tanto concorso, sì perche la Mecanè scemata a se una parte: come perche i Portoghesi hanno grandissima parte scemato quel traffico. Hora il Turco ui tiene un arsenale cō alcune galere, per sospetto de i sudetti Portoghesi, contra i quali furono spedite di quà due armate, una per l'impresa del Diu, e l'altra di Ormuz. Ma perche tutti i paesi circostanti sono pouerissimi, anzi affatto priui di legname; l'armar qui è d'infinita spesa: perche bisogna condurre la materia sino dalla Caramania, parte per mare, parte su la schiena de' camelli. Nel Suez istesso non ui è acqua, ui si conduce da un luogo distante sei miglia i camelli, con tutto, che sia salza, & amara. La spiaggia destra del mare è habitata da i Trogloditi, che rendono hoggia tutti ubidienza al Turco, che, uisto che l'armate de' Portoghesi entravano spesso uolte nel mar rosso, & ui erano ricettate da i ministri del Pretegianni, a quali dauano anch' aiuto contra lui, ha fatto in tal maniera, che le ha tolto buona parte della prouincia di Bernagasso, si che l'ardire de i Portoghesi ha fatto due cattivi effetti in quei paesi: l'uno, che gli Arabi hanno fortificato benissimo i loro porti, prima aperti, e senza fortezze; e l'altro, che il Turco si è riualto contra il Preste. Non si debbono tentare imprese, se non con resolutione, & forze atte a' condurle a fine: perche altrimenti s'uegliano, & armano il nemico; & di altro non seruono. Non uoglio lasciare di dire, che in questomare non si può nauigare con altre nauì, che con quelle del gran Turco, o con facoltà sua, pagando a lui buona parte del nolo. A questo effetto egli ha ne magazeni di legname, condotto parte dal golfo di Satalia: parte di comedia, e dal mar negro a Rossetto, & ad Alessandria; che si trasportano poi al Cairo, & indi al Suez.

ARABIA TROGLODITICA.

Questa parte dell'Africa, che giace tra il Nilo, e il mar rosso, sterila, & deserta, arenosa, & incolta, fu habitata da i Trogloditi, popoli detti dalle spelonche, nelle quali habitauano; lungo la marina si alza una continua schiena di monti, la quale è cagione, che i fiumi, non potendo scolare, & metter nel mare, corrono uerso l'intiere della terra: & mettono

il Nilo. le sudette n...
nani, parte Arab...
ciato a navigar...
no, rozzi, e barbari...
li sono Coronol...
sudi detti si apro...
em, è stimato il m...
fede il Bassà del gr...
ni in circa. Arquic...
si pel Preste. Quin...
a, di habitata dese...
perpetuo bosco, bene...
ela con un porto, che...
nale del mar Rosso...
acqua sa, che le habit...
grega là, oue si scu...

O' Trogloditi co...
Sacre, & profan...
ilo, con le sue annu...
ama l'Egitto dono...
dell'acqua, con la q...
il terreno istesso ui...
a. Segno di ciò è, ch...
i luoghi, oue non arr...
ce acqua buona; &...
non in molti giorni) s...
dell'Egitto è da Asi...
) Siene, sino al mar...
tto, massime sino al...
Nilo corre, se bene...
me, per lo quale il si...
montano però mai...
sti da quelli, piu di...
la rina Orientale, che...
del piano, che il fium...
noil Cairo i sudetti m...
che danno libertà a...
Di questi rami uno...

del Nilo, le sudette montagne, e la spiaggia del mare è habitata da Mauri, Arabi, parte Turchi; che da alcuni anni in qua, hanno cominciato a nauigar quel mare, e a far acquisti dei paesi vicini. I naturali sono Corondol, vorto assai buono: Alcoffer, luogo notabile, perche i monti sudetti si aprono qua, & danno passo a' frutti dell' Abbassia: Suaquem, è stimato il miglior porto dello stretto, & è fatto da un'isola. Qua si vede il Bassà del gran Turco, che si dice dell' Abbassia, con tre mila soldati in circa. Arquico, terra del Preste, all'incòtro dell'isoletta di Mazua. Inui le montagne danno un'altro passo alle nettouaglie, che si cauano dai rusi pel Preste. Quindi sino alle porte del mar Rosso, la riuua è impeditiissima, dishabitata deserta. Anzi anche del Suaquem, sin a Mazua, vi è un perpetuo bosco, benchè d'alberi di poco prezzo. Sotto le porte quasi siede una caua con un porto, che è del Re di Dangali, Moro. In tutta questa riuua Occidentale del mar Rosso, come anche nell'opposita Orientale, la penuria dell'acqua fa, che le habitations siano rare, & picciole: & la genee corre, & si ingriga là, oue si scuopre qualche pozzo, o fonte.

E G I T T O.

O' Trogloditi confina l'Egitto prouintia celebratissima nell' Historie Sacre, & profane per l'incredibile fertilità de' suoi terreni: a quali il Nilo, con le sue annuali inondationi, serue di pioggia. Onde Herodotto chiama l'Egitto dono del Nilo, il che è uero, non solamente per il beneficio dell'acqua, con la quale crescendo l'innaffia; ma di piu, perche si stima che il terreno istesso vi sia stato portato da quel fiume, e ui si porti tuttauua. Segno di ciò è, che il fondo del terreno si truoua per lo piu salso; & in alcuni luoghi, oue non arriua il Nilo, è quasi tutto salnitroso. & perciò non vi si puote uolere acqua buona; & per raccogliere quella del fiume (che non si purga non in molti giorni) si veggono per tutto pozzi, & cisterne. La lunghezza dell'Egitto è da Aina, che si chiamò anticamente, (come alcuni uogliono) Siene, sino al mar nostro; spazio di cinquecento miglia; ma è molto piu lungo, massime sino al Cairo. Conciostia che i monti dell'Ethiopia, tra quali il Nilo corre, se bene s'aprono alquanto, quasi per far un canale sopra il quale, per lo quale il fiume precipita nel piano, oue comincia l'Egitto; non lontano però mai dal corso del Nilo piu di sedici miglia: ne questi monti da quelli, piu di trentacinque; & per l'ordinario meno si dilungano dalla riuua Orientale, che dall'Occidentale: & l'Egitto si chiama quella parte del piano, che il fiume crescendo adacqua. il resto sono deserti arenosi. Inui al Cairo i sudetti monti si allargano tuttauua piu, sin che suaniscono, & danno libertà al fiume di diuersarsi in due rami, co' quali fa il Delta. Di questi rami uno va a Rossetto, l'altro a Damietta: facendo intorno settanta

settanta miglia di strada per uno. Da Rossetto a Damiatra se ne contano cento e quaranta: si che tutta questa isola, che gli antichi chiamarono Delta, per la somiglianza della quarta lettera, gira presso a trecento miglia. Gli antichi dissero le foci del Nilo esser sette, cinque naturali, & due artificiali; hogggi tre solamente sono di considerazione, quella di Rossetto, & la Bitina, che le corre appresso: & quella di Damiatra. Vi è il ramo che si dice delle Brulle, famoso non perche si nauighi; ma perche spiccandosi da quello di Rossetto, non lungi dalla marina, entra in un grande stagno, che si chiama mare, cacciandosi fra terra: onde per la mescolanza dell'acqua dolce con la salsa, uì concorrono tanti cesati, e pesci di varie sorti, che salandosi, se caricano le nauì intiere. Oltre queste foci, & rami fatti dalla natura, stando tanto preziosa l'acqua del Nilo, che da lei, e dal Sole dipende ogni bene dell' Egitto, se ne ueggono infiniti artificiali. Tra gli altri, ve n'è uno, che comincia sotto Fua, & a finire nelle fosse di Alessandria: & poi, per via di certi cannoni di pietra, mette in mare presso il Castell uecchio. Tiene di lunghezza più di quaranta miglia: & si nauiga nella crescente del Nilo, cioè dal mese d' Agosto sino alla fine di Ottobre. I suoi contorni si ueggono coltiuatissimi: & per condurui l'acqua, si usano diuersi ingegni di cui si parla. Doue il terreno non è coltiuato, la sua acqua, riceuuta in alcuni laghi, si condensa in bianchissimo sale. Vedesi in quei piani il lago Mareotide: ò (per dir meglio) il suo sito, perche non si nauiga come anticamente; ne uì nasce uua; nè si ueggono attorno villaggi, come fa uue Strabone; nè se ne tiene conto alcuno. Egli è fatto dall'acque del Nilo trabocante: & se ne fanno diuersi altri per tutto l' Egitto; i quali rendono l'aria mal sana, come questo, quello d' Alessandria. Ma tornando a rami, fatti a mano per condurre le robbe qua & là, & per adacquare i terreni; ve n'è uno, che cominciandosi quasi a mezzo il corso di quello da Damiatra, trauersa quasi tutto il Delta: & mette nell'altro ramo sopra Rossetto, con tanta acqua, che si nauiga tutto l'anno. Ma per facilitare i nauighi del mar Rosso, se soltre cominciò una fossa, che dal Nilo si arriuò a Damiatra. Ma Dario Re de' Persi, temendo, che il mare non souerchiasse con l'acqua l' Egitto, lasciò l'opera imperfetta. Poscia i Tolomei la cauarono larga cento cubiti, & di profondità bastante per qualunque carico; ma senza uersar il mare. L' Egitto ha il sito piano, & basso. Egli è nero, che le parti del fiume l'alzano del continuo, si che doue anticamente bastauano i palmi di crescente, hora uene bisogna il doppiò. Ha il terreno uero, & produce uole sopra ogni paese, di grani, risi, legumi, zucchini, herbe, lino, canne, cassia, giunchi odorati, animali di ogni sorte. Plinio serine, che la grandezza di Roma non si farebbe potuta mantenere senza aiuto d' Egitto. Il nauigio di legnami, perche non produce quasi altro albero grande,

la pal-

la palma. I suoi ca
grande essercitio.
medo per renderli
suo. Cominciano
fine di Maggio. L'
ma del Nilo, che f
sferia. Dalle sud
che da Mezo giorn
monti, e i deserti
entrata, è anche co
il mediterraneo.
re, chiamato nella
all' Indie, e sino

Venit ad occ
Et Phatios c

ebbe seicento mila
nati, quattrocento
mo la loro potenz
l'incredibile spes
stature di ammirabi
lo, lunga (come
alla testa, sessantad
uuro da Persia a E
del lago Meride, ch
uanta braccia di pr
labirinto, che conte
l'entrate loro erano
no quegli antichissim
entrata di dieci mil
Romani i commerci
in gran maniera
grandezza dell' Egi
dodoro vuole, che
Delle quali grandissi
di gran lunga così
di quali su l' mar nos
mata è più simile a
del suo porto uascel
chedia, giace su la
di tutto il traffico,

la palma. I suoi caualli hanno somiglianza co' Giannetti; e nel Cairo si fa grande essercitio di caualleria, tagliano la coda, & le chiome a i polledri: ando per renderli forti. l'aere ui è caldo, & humido; & il caldo ui è eccessiuo. Cominciano a tagliare il grano d'Aprile, & è battuto prima della fine di Maggio. l'abbondanza di questo paese consiste nella copia dell'acqua del Nilo, che se non cresce assai, lascia l'Egitto affamato, & in estrema miseria. Dalle sudette cose si può comprendere la fortezza del suo sito; per che da Mezo giorno murano asprissimi monti: da Ponente, & Leuante, i monti, e i deserti: da Settentrione hà il mare con pochi porti, e di difficile entrata. è anche commodissimo per il traffico, perche giace tra il mar rosso, & il mediterraneo. Gli antichi suoi Re sono stati potentissimi: perche Sesostris, chiamato nella Scrittura Sefacco, scorse vittorioso sino a i Mingyeli, & all'Indie, e sino all'ultime parti dell'Africa; come scriue Lucano:

Venit ad occasum, mundi; extrema Sefostris,

Et Phatios currus Regum, ceruicibus egit.

ebbe seicento mila fanti, & cinque mila caualli, diciotto mila cari armati, quattrocento nauì nel mar rosso, e fu inuentore delle galere. Mostra la loro potenza, non solamente con l'arme; ma con l'opere infinite & incredibile spesa, piramidi, labirinti, case tutte d'una pietra, obelischì, statue di ammirabile grãdezza. Il Re Amab fece una sfinge di un pezzo solo, lunga (come scriue Plinio) cento quarantatre piedi, alta dal petto alla testa, sessantadue; il capo solo ne giraua cento e due. Sesostris tirò un muro da Tebis a Heliopoli, spatio di nouantaquattro leghe. Che diremo del lago Meride, che haueua quattrocento e cinquanta miglia di giro, cinquanta braccia di profondità, fatto a mano con l'acqua del Nilo? Che del labirinto, che conteneua sette palazzi reali di marmo, & mille case? l'entrate loro erano grandissime: perche lasciando quello, che si haueuano quegli antichissimi Re, Cicerone scriue, che Tolomeo Aulete haueua l'entrata dodeci mila e cinquecento talenti. Et Strabone scriue, che sotto i Romani, i commercij, & i traffichi dell'India, e dell'Arabia, crebbe in gran maniera. Ma nessuna cosa dimostra meglio la potenza, e la grandezza dell'Egitto, che il numero incredibile delle sue città: perche Diodoro vuole, che fossino diciotto mila, Pomponio Mela venti mila. Delle quali grandissime erano Eliopoli, Menfi, Saïs, Tanis. Hoggi non di gran lunga così habitato: e ui si ueggono poche città d'importanza: le quali su l'mar nostro sono Damiatà, Rossetto, & Alessandria. Damiatà è più simile ad un gran casale, che ad una città: si ueggono però nel suo porto vascelli di ogni sorte. Rossetto, che gli antichi chiamarono Sebedia, giace su la riuà del fiume, lungi dalla foce cinque miglia, è scalo di tutto il traffico, che passa tra Alessandria, e'l Cairo. Nauigando per il ramo

Il ramo del Nilo da Rossetto a Bulaco, si contano più di trecento teste grossi. Alessandria siede su la riuua del mar nostro, lungi del Nilo quaranta miglia. Fu una delle prime città del mondo: Herodiano significa, che Alessandria non cedeva in moltitudine d'abitanti ad altra città, che a Roma. Cominciò a mancar nella uenuta de' Maumettani. Ritiene però assai del grande, è del magnifico dalla banda del mare: perché haue alla destra un gran castello sopra il Faro: & un'altro minore alla sinistra, sopra uno scoglio, detto da Strabone, Antirodo; tra l'uno, & l'altro si apre il porto, largo nella sua bocca ducento cinquanta passi in circa: ma pericoloso per li molti sassi, & scogli, parte sotto, parte sopra acqua: per li quali non se n' esce se non di giorno: oltre il quale uerso Ponente n'è un'altro porto bonissimo con un' Arzana, nel quale non possono sorgere, se non i Maumettani. fanno anche bella mostra le mure doppie, merlate, & torreggianti, fatte di pietre lavorate in quadro: ma la città non corrisponde di gran lunga al nome, perché non ui sono, che due contrade di conto. Le case hanno tutte sotto terra le loro cisterne a uolta, o sopra grosse colonne. è scala franca ad ogni gente: e ui trafficano quasi tutti i popoli d'Asia, di Africa, & di Europa, massime i Venetiani, Francesi, e Inglesi. Ne i mediterranei del Delta si uede Micale, terra grandissima, & che si dice concorrere co' l' Cairo: perché si dice, che gli abitanti mangiano presso a trecento buoi al giorno, oltre all'altre carni. è anche gran terra Nacaria, che le giace a Mezo di: ma passato il Delta, uedesi nel suo principio Bulaco, terra aperta senza murato fossa, come tutte l'altre di Egitto. Giace su la riuua Orientale, con bei casamenti, & giardini, di figura lunga, & stretta. Era già come una villa de' Circassi, serue di scala di tutte le terre poste a Tramontana del Cairo. Ha magazini assai per le mercantie. Al suo dritto uerso Ponente giace ne' deserti la Chiesa di San Macario, scritta da i Costi heremiti, in terreno, che ha forza di conuertire in pietra ogni materia: & in quel contorno si uede gran quantità di sale in forma di pietra bianca; & ui nitro, che nasce in siti, oue l'acque del Nilo, rimasteui dopo la crescente, con la forza del Sole si condensano. Questo heremo si chiamaua anticamente il ministero di Neria, lungi da Alessandria quaranta miglia. Iui presso giaceua Mensifra, ora hora affatto annullata. Segue il Cairo, lungi dalla riuua Orientale del fiume poco meno di due miglia. Ha la figura di un'arco con le punte grosse, sua lunghezza è di tre miglia, la larghezza nel mezo è un miglio, ma nelle teste molto più; ogni testa ha tre capi, & ogni capo una porta. Ha due strade principali, una che si chiama il Basaro, che la trauersa tutta, di sopra curua: & l'altra, che taglia questa in croce. Passa per la città una fontana d'acqua (che ui corruua dal Nilo due mesi dell'anno soli, Agosto, ed Settembre, nel resto è secca) uesita di sicomori, che essi chiamano fichi di Faros

ue, sotto la cui o
città, costi a mez
polture in sieme
il castello tra Le
che domina a tutt
sono due laghi: i
del fiume: nel qu
danno gran piaci
maestria. Quand
loni, & zucche. I
& si chiama Lesb
cuni suoi viaggi,
suo, que hora è il c
l'Affria: & poi,
sidio di questa par
a fuori della port
quattro mila contr
magazzino a tutto
Non è da lascia
ne' forn tempera
ranno alle uolte
Segue il Cairo u
abitato. Qui si ue
oue il grano per le
nto, & più milla,
nello, che ne mangi
airo vecchio sono l
aggiore può girar
vicino è la S fing
della grandezza
vino, si entra in u
grandi, & picciole
i giri, in fascie di te
ne, & con le mem
bitume Giudaico (d
di cedro: & questa è
il paese di Saib,
gli antichi chiama
la moltitudine de
& Sirge, città gros

ner, sotto la cui ombra, che è foltissima, si diportano quelle genti. Fuor della città, così a mezo dì, come a tramontana, si ueggono tante Moschee, & sepolture in sieme di Circassi, che ti rappresentano quasi vn' altro Cairo. Ha il castello tra Leuante, & mezo giorno, in un sito eminente a piè de' monti, che domina tutta la città, con belli, & superbi appartamenti; sotto il quale sono due laghi: in uno l'acqua dura dieci mesi dell'anno, sino alla crescente del fiume: nel qual tempo non ui mancano mai uccelli di diuerse specie, che danno gran piacere a quei, che habitano diuersi palazzi all'intorno, di gramaestria. Quando si è seccato, vi si feminano herbaggi diuersi, e lini, & meloni, & zucche. Il medesimo si fa nell'altro, che si asciuga anche piu presto, & si chiama Lesbechio. Filippo Pigafetta, che ha scritto diligentemente al cuni suoi viaggi, de' quali noi ci siamo seruiti in questa opera, stima, che nel sito, oue hora è il castello di Cairo, fosse Babilonia, edificata da i fuorusciti d'Assiria: & poi, che ui facesse la stanza una legione Romana posta in presidio di questa parte dell'Egitto. Gira tutta questa città con un borgo, che sta fuori della porta Nazer, qualche cosa piu di otto miglia. C'òtine uentiquattro mila contrade, che si serrano di notte: serue come di fondaco, & di magazzino a tutto l'Egitto.

Non è da lasciare, che qui i polizini si generano senza opera di galline, ne' forni temperatamente riscaldati, o sotto il letame trito al Sole: oue mezz'anno alle uolte uenti mila oua.

Segue il Cairo uecchio lungi dalla sudetta città duz miglia, per lo piu di habitato. Qui si ueggono sette granai fabricati da Giuseppe, & quali si ritengono il grano per le carattie, che arriuu alla somma di un milione, & trento, & piu milla staia Venetiane, si da tara di diece mila al custode, per quello, che ne mangiano (perche non ui è tetto) gli uccelli. A Ponente dal Cairo uecchio sono la Piramide lungi sei miglia, e le principali sono tre. La maggiore può girare poco piu di mezo miglio: & ha di altezza un stadio. Il vicino è la Sfinge con la faccia di femina, & le mani, & i piedi di Leone, della grandezza detta di sopra. Non molto lungi in un pozzo cauato di viuio, si entra in una horribile cauerna compartita in strade, & in camere grandi, & picciole: oue si trouano infiniti corpi humani, inuolti con infiniti giri, in fascie di tela di bambagio, conseruati per migliaia d'anni, con la carne, & con le membra intere; & alcuni co i denti, & co i capelli, a forza di bitume Giudaico (del quale quegli antichi empiano i cadaueri) o di pece di cedro: & questa è la Mummia, che si porta alle uolte a Venetia. Se ne fa il paese di Saib, serrato di ogni intorno da monti horridi, & deserti, gli antichi chiamarono Tebatida, celebrato nelle historie Christiane, per la moltitudine de gli Heremi, che si trouano ne' suoi deserti, la sua metropoli è Girge, città grossa: presso la quale si trouano alcune canerne, cauate nel

nel sasso, piene di pesci, cocodrilli, vcelli, & altri animali morti, conseruati in quel modo che habbiamo detto de' cadaueri humani, uicino al Cairo. Ne i contorni di questa città, & di Temen, che le giace a Tramontana, ui sono anche hoggi d' molti munisteri di Romiti Costi. Segue Cana, che Strabone chiama Copto: oue faceuano scala le spetiarie, con dotteui dal mar rosso, che hanno poi mutato tanti uiaggi. L'ultima terra è Asna, che come habbiamo detto, alcuni uogliono sia Siene, celebre tra gli scrittori, perche stã do ella è pãto sotto il Cancro, nõ uede ombra nissuna nel merigio del suo maggior di anzi i raggi del Sole si ueggono sino ne' pozzi. è città bella, copiosa di grani, & d'animali; è ricca per il traffico, & commercio della Nubia. Tra Asna e' l' Suachen, habitano i popoli detti Bughia, vili, nudi, mendichi. Vi uenno di latte, & di carne di camelli, & di fiere seluatiche. poste parte a sinistra, & parte a destra, per il Nilo, si perche non hanno cosa notabile, come perche io le trono chiamate con nomi tanto varij, che piu presto partirono confusione, che chiarezza al Lettore.

DE I POPOLI DELL'EGITTO.

H Ora, che noi habbiamo descritto il paese, & le habitationi, diciamo due parole de' popoli. Sono anticamente stati in grande stima di sapere, & di dottrina. Conciosia, che è commune opinione, che essi fossero autori della Geometria: perche restano confusi, per l'inondatione del Nilo i termini de i loro poderi, bisognò, che si industriaessero a mantenerli diuisi, & a distinguerli. Furono anco Astrologi eccellenti, & per la serenità del cielo: perche non u' piono quasi mai, & per la benignità dell' aere: onde furono i primi offeruatori del corso del Sole, & ordinatori dell' anno. Si dice uero anche all'arti magiche: come appare da' prodigij, co i quali si opposero a i miracoli di Moise. Fecero anche grandissima professione di cose sacre: come ne fa fede l'auttorità de i Sacerdoti, & la dottrina di Mercurio Trimegisto, & i viaggi di Pitagora, & di Platone, & di altri Filosofi d' Egitto, per arricchirsi di scienza. Ma da molti secoli in qua, hanno perduto ogni gloria antica con la barbaria introdottau da i Maumettani. Sono uili di animo, astuti, instabili: & che si accomodano senza contrasto, alla fortuna del vincitore: così sono caduti hora sotto questi, hora sotto quei popoli stranieri, Arabi, Circassi, & Turchi: & da questi ultimi patiscono ora una tirannia. si che ueggendo di non poter godere il frutto delle loro forze, per l'estorsioni, che lor sono fatte, abbandonano i campi, & la cultura, se non in quanto gli sforza la necessitã. oltre i Maumettani, habitano nell' Egitto i Costi, che come Christiani si battezzano, & come Giudei circoncidono: & si chiamano però Christiani della cintura. Questi possiedono il numero di cinquantamila nell' Egitto: ma in Ethiopia sono infiniti, & ubbidiscono al Patriarca di Alessandria, hanno Chiese, e in Alessandria

nel Gairo, & in lingua Caldea. come i Greci antichi dicono il Pax uolo assistente; & circostanti; cosa.

MA perche la, che ne è quanto ci occorre tutti famoso, non è, come vuole Tolomene, con distanze in quella altezza d'Angola, e di Monopoli quei di Tolomeo tramontana, cò di gradi, oltre i montagne a sprijano del Salnitro, a di, e difficoltà di passi si nascò da sotto uenti miglia, per cerissima: perche in quelle parti, non sono genti, che non misura, e fabricano il Nilo, piega alquale si diuide in due rami (Allabora) dopo Qui restringendosi è no: che egli irriga il fango la sacra Scrisfardelle, carpe, uando l'acqua è bassa gli produce, nõ ne è simile al ramare della sua lunghezza perche quella di son

nel Gairo, & in Mansalutto, & in diuerse altre città. Dicono la Messa in lingua Caldea. leggono l'Euangelio prima in Caldeo, & poi in Arabico: come i Greci anche lo recitano prima in Greco, & poi in Arabico. Quando dicono il Pax vobis, il più giouine di loro va toccando la mano a tutto il popolo assistente; dopò la consecratione distribuiscono del pane semplice a i circostanti; cosa, che si usa anche in Grecia, & in Francia.

N I L O.

MA perche habbiamo da fare più uolte mentione del Nilo, oltre quella, che ne habbiamo fatta, non sarà fuori di proposito il dirne quãto quanto ci occorre della origine, e corso, & natura sua. Il Nilo, si come sopra tutti famoso, non nasce nel paese del Prestegianni, come uogliono alcuni: come vuole Tolomeo, da i due laghi; posti da lui al pari da Oriente a Ponente, con distanza forse di quattrocento cinquanta miglia tra loro; per che in quella altezza di polo non si troua altro, che un lago tra i regni di Angola, e di Monopotapa, che ha per diametro 195. miglia. Ma in luogo di quei di Tolomeo si ha notizia di due laghi, situati al pari da Mezo di a Ramontana, cõ distanza di 400. miglia. Dal primo de' quali (& è posto in latitudine gradi, oltre l'Equinottiale) nasce il Nilo. Questo lago è attorniato da montagne asprissime, e d' inestimabile altezza, delle quali altre si chiamano del Salnitro, altre dell'argento, altre Cafates. Questa asprezza di luoghi, e difficoltà di passi, doue nasce il Nilo, et poi corre, hà dato da dire, che non si nascò da sotto terra, sino a tanto, che mette nel secondo lago, largo ducento uenti miglia, posto sotto l'Equinottiale. e di questo si ha informatione: perche gli Anzichi, popoli, che praticano in Congo, et trafficano in quelle parti, ne parlano come di cosa notissima: e dicono, che in quello lago sono genti, che nauigano in nauili grãdi, e usano lettere, e numero, e pesa misura, e fabricano di pietra, e di calcina. Da questo seccòdo lago, uscena il Nilo, piega alquanto uerso Leuante, sin che giunge all'isola di Meroe, che si diuide in due rami: & riunitosi (riceue nel girar dell'isola l'Aslato, che si chiama l'Allabora) dopò lungo corso arrina alle cataratte presso l'isola di Sienno: che egli irriga cõ l'acque, & seconda col fango, che ni mena. Per il fango la sacra Scrittura l'addimanda fiume torbido. Abbonda di cefardelle, carpe, uarioli grandissimi, che sono ottimi quando cresce; ma quando l'acqua è bassa, fanno di fango, & sono mal sani. Ma tra le cose, che gli produce, nõ ne n'ha alcuna più celebre, che i crocodilli. Questo è animale simile al ramaro, alto un braccio, l'ũgo dieci e più: la coda sola fa la metà della sua lunghezza. Nõ muoue mangiando, se nõ la mascella di sotto, perche quella di sotto si congiunge con l'osso del petto. Hà la bocca, che

Rel. Par. I.

L

diuora

diuora un uicello: ha la pelle tanto dura, che non teme archibugio; ha tanta forza, massime nell'acqua, che rompe le catene, non che le corde; & non ci è modo di trarlo fuor dell'acqua uiuo. Ho inteso da un soldato, che alle Filippine se n'è preso tale, che a diuersi segnali, si conosceua, e' hauena diuorato più di cento huomini. Non è proprio del Nilo; perche ne produce anche il Niger nell' Africa, e nell' Asia diuersi fiumi; e mondo nuouo infiniti. Ma non è cosa, e' habbia traugiato più l'ingegno de gli antichi Filosofi, che l'annuale crescimento. Ma hoggidi si è penetrato tanto dentro l' Africa, che sen'è compresa euidentemente la sua cagione. Conciosia, che uicino all' Equinotiale non pious mai sei mesi dell' Inuerno nostro, che in questi mesi fanno l' Estate; ma della Luna d' Aprile sin' alla fine d' Agosto, si pioe continuamente; e la pioggia è tanto forte, & gocce tanto grosse, ch'è cosa mirabile. Hora dopò che la terra si è satollata di humore, scorre tanta copia d'acque ne' fiumi uicini, che li fa traboccare. Onde essi allagano felicemente le pianure di Ethiopia, di Congo, e di Ghinea, & il Nilo, quelle d' Egitto: oue comincia a crescer, passato mezo Giugno, e cresce 40. giorni. Gli antichi si marauigliauano estremamente de i crescimenti del Nilo; non perche non ne sapeuano la ragione: ma perche non hauenuo notitia d' altro fiume, che facesse il medesimo effetto. Ma hora si sa, che nell' Africa crescono al medesimo modo il Niger, il Zaïre, quello dello Spirito santo, la Zamama: & nell' Asia il Pegù, & il Menani & nell' Europa la gran Diana.

DEL NILO SCOPIO.

Al' incontro del Cairo vecchio (come scriue Giouanni Leone) si abissa in mezo del fiume un' isoletta, ch' egli chiama Michias, altri Gisa. Quella è ua fossa in quadro, profonda 18. braccia, cò un' acquedotto, per lo quale entra l'acqua del Nilo, con una colonna in mezo segnata, e diuisa in altrettante braccia, quante è profonda la fossa. Crescendo il Nilo, cresce ancora quella nella fossa uno, due, o più braccia al dì. Di che danno subito auuisione le contrade, persone a ciò deputate. Se il crescimento arriva a quindici braccia, l'annata sarà ricchissima: se oltre a questo segno, si corre pericolo l'abbondanza dell'acque, che alle uolte minacciano anche le habitazioni; non arriva a dodici braccia, minaccia senza dubbio carestia; da i dodici braccia non a i quindici mediocrità. Questa colonna, dall' affetto che ella fa con l'acqua, è detta da gli antichi Nilo scopio.

DIVISIONE DELL' AFRICA.

Hora, hauendo scorsò l' Egitto, che è una prouincia solitaria, & in maniera separata dall' altre, che non è cosa certa a qual parte del mondo ella appartenga, entraremo, senza lasciarci niente adietro, nell' Africa. Le cui parti principali sono l' Ethiopia, la Cafraria, il paese dei Nubiani, la Nubia, la Libia, & la Barbaria.

ETHIO.

Tolomeo di
za metter
Ma pure egli ch
u: & è sopra M
mezo giorno. H
la si distende ver
Niger. & si allav

Hor volendo
Andaremo
quella terra di Sie
de da Guoga, a Leu
no dal deserto Gar
scriue Francesco
erita, e la luce dell
nazioni ael Giuda
arax era in Ethio
Preste, che lor man
& gli ammaestri
che li haueua gran
gloro, che i Nubi
essendo poi, per
mancato questo ai
firi, in estrema ign
pietà dei Giudei
si li, viddero mo
ni luoghi, le imagin
chiamano la lor re
intorno a dieci m
giuo, & del Nilo.
sono fatti di creta
si, e zuccari, che p
molto elefanti zibe
ui mancano pero a
& rinfrescata un

l chiama hoggi Gu
bell' Nola, che facci
a. Ha di larghez

E T H I O P I A.

Tolomeo diuide l'Ethiopia in Ethiopia sotto Egitto, e sopra Egitto, sen-
za metter però termini, co' quali si possa distinguere l'una dall'altra.
Ma pure egli chiama Ethiopia sotto Egitto quella che confina con l'Egit-
to: & è sopra Merodè. Sopra Egitto è quella, che si spiega verso ponente, e
mezo giorno. Homero la diuide in Ethiopia orientale, & occidentale; quel-
la si distende verso il mar Rosso, & l'Oceano Indico; questa scorre co' fiume
Niger, & si allarga uerso l'Oceano Atlantica.

N U B I A.

HOr volendo caminar per l'Ethiopia, cominciammo dalla Nubia; &
andaremo di mano in mano vedendo le altre sue parti. Passata dun-
que la terra di Siene, a man destra si entra nella Nubia, confinata a Ponen-
te da Grogza, a Leuante dal Nilo, a Tramontana dall'Egitto, a Mezo gior-
no dal deserto Garan. Strabone chiama i suoi popoli Nube, che (per quanto
scrive Francesco Aluares) menano vna vita infelice; perche perduta la sin-
cerità, e la luce della dottrina Evangelica; hanno abbracciato infinite cor-
ruttioni del Giudaismo, e del Maumetismo. Al tempo, che il sudetto Al-
uares era in Ethiopia, vennero (come egli riferisce) di Nubia, a pregare il
Re, che lor mandasse Sacerdoti, e persone che gli adottrinaessero nella fe-
de, & gli ammaestrassero i Sacramenti. Di che egli si scusò per la carestia
che li haueua grande di ministri, e di persone ecclesiastiche. Diceuano
loro, che i Nubi soleuano prima mandare a Roma per il Vescono: ma
essendo poi, per inondatione de i Mori, & per i traugli delle guer-
re, mancato questo aiuto; erano caduti, per mancamento di dottori, e di mi-
nistri, in estrema ignoranza delle cose sacre: e a poco a poco precipitati del-
la impietà de i Giudei, e de i Maumetani. Alcuni Portoghiesi, che passaro-
no per li, videro molti tempj rouinati per le mani de gli Arabi; & in al-
tri luoghi, che imagine de i santi dipinte nelle mura. Sono gouernati da don-
ne, che chiamano la lor regina Gaua. La città principale è Dangala (che pud
essere intorno a dieci mila suochi) molto trafficeuole, per la vicinanza del-
l'Egitto, & del Nilo. L'altre populationi sono casali, & cappanne. Gli edi-
fij sono fatti di creta, e couerti di paglia. Le ricchezze del paese consistono
in orose, e zuccari, che però restano rossi, sandali, auorij, (perche ui si prendo-
no molti elefanti) zibetto assai, & oro in copia. il paese è per lo piu arenoso,
e ui mancano però alcuni laghi grandi, per lo cui beneficio ne viene irri-
gato, & rinfrescato una parte.

M E R O E.

Si chiama hoggi Guengare. Amara, Nobe, ella è la maggiore, & la più
bell'isola, che faccia il Nilo. Herodoto assomiglia la sua figura ad uno
uolo. Ha di larghezza mille, e di lunghezza tre mila stadij. Abbonda

L 2 dioro,

di oro, argento, rame, ferro, e bano, palma, e dell'altre cose, ch'habbiamo detto della Nubia. Alcuni scriuono, che ui crescono canne di tanta grossezza, che se ne fanno barche. ui è sal di minera, leoni, elefanti, pardi. e habitati da Maurettiani, confederati co i Mori, contra il Preste gianni. Scriue Strabone, che anticamente in questa isola l'autorità de i Sacerdoti cranotanta grande, che con semplice messo, commandauano al Re, che si ammazzasse. & ne sostituiuano vn'altro. Finalmente vn Re, hauendo fatto morire tutti i Sacerdoti in un tempio, tolse uia questa usanza. Mentre che il Nilo, di uisoin due rami corre a torno a questa isola, riceue da Leuante il fiume Abagani, & da Ponente il Sarabotto, arricchiti prima con altri fiumi, come habbiamo detto di sopra. Gli Abissini stimano, che la Regina Sabba fosse signora di questa isola. il Gioiio mette in essa tre Re, vn Gentile, vn Moro, vn Christiano, suddito del Preste: da Meroe a Siene fanno quin dici giornate da acqua.

A B A S S I A.

Imperio del Preste gianni.

ABessini s'addimandano i popoli sudditi al Preste gianni: il cui imperio, se noi consideriamo i titoli de i regni, che egli usa nelle sue lettere, hebbe già amplissimi confini. Conciosia ch'egli si intitola Re di Giama, che giace tra il Nilo, e il Zeire, e di Vangue, regno posto oltre il Zeire: e di Damut, che confina con gli Anzichi. e uerso mezo giorno, si chiama Re di Casate, di Bagamidri, regni posti su'l primo lago. Ma hoggi centro del suo stato (come scriue Giouanni di Baros) è il lago Barcena. Perche da Leuante si stende dalla parte del mar rosso fino a Suaquene spatio di cento uentidue leghe. ma tra'l mare, gli stati suoi corre la scbiena di montagna, habitate da' Mori, che dominano anche la montagna; fuor che'l porto d' Arcoco, che è del Preste. Da Ponente hà un'altra scbiena di montagne, lungo il corso del Nilo, ricchissime di minere d'oro, tra le quali sono quelle di Damud, e di Sinassij, habitate tutte da Gentili, che li pagano tributo. A tramontana si deue terminare con una linea figurata con l'imaginazione da Suaquen al principio dell'isola Meroe, che dice hoggi Noba: la qual linea si stenderà 125. leghe. Quin di bisogno far un'arco, non molto curuo, uerso mezo giorno fino al regno Adea (che le cui montagne, nasce il fiume, che Tolomeo chiama Ratto, che mette nel mar foto Melinde) spatio di 259. leghe, confinate da' Gentili nel capelli crespi. Quin di volta, e finisce nel regno d' Adel, la cui montagna è Arar in altezza di none gradi: sì che gira tutto questo imperio sciento e sessantadue leghe, poco piu, o meno. è rigato da due fiumi reali, i quali mettono nel Nilo, chiamati da Tolomeo Astabora, & Astapose da' naturali Abagani, & Tagassi; quello nasce dal lago Barcena, questo dal

Colue

due. Il Barcena
Equinoziale. Q
questo, oltre al
so, siede Barnag
ugar; e più ve
so, di Amira
N
que traposte tra
ui padre dell'acq
sime genti: l'un
ente: l'altra più
amo altroue. Non
multitudine di hab
etto. Conciosia, ch
on le case fabricate
cosa nuoua. Conci
o città di quei pa
meno ne' contorni
te, & di traffico n
Abessini dimo
ui, che i Gentili,
che faccomettono
fabrica se città, &
rispondono, che
di pietra; ma ne
pietre o calcina, se
ne per fare di fere
te a Dio, & ne gli
il Governatore del
non ui entra per
ono però nella citt
alcuni edificij ruu
ne ancora per la lor
marauigliosa gran
ta piena di finestre
ettere ignote. Sono
e de gli Abessini
un figliuolo di Salo
che essi discendano d
nato, quando lo ri
Rel.

due. Il Barcena giace a gradi sette del nostro polo: il Colue quasi sotto l'Equinotiale. Quello è padre oltre all'Abagni, anche del fiume di Zeila: questo, oltre al Tagassi, anche del Quilmangi. Tra l'Abagni, e l'mare rosso, siede Barnagasso: tra l'Abagni, e l' Tagassi, il regno di Angote, & di Angar; e più verso il seno Barbarico, quello di Alea, e di Bari, e più a quello, di Amira, su la sinistra riuu del Tagassi, quello di Bileguanze, e di Tigremison. Non hanno gli Abassini molta nouita del Nilo, per le montagne traposte tra loro, e'l fiume, per la qual cagione essi chiamano l'Abassi padre dell'acque. Dicono però che sopra'l Nilo, habitano due grandissime genti: l'una è di Hebrei, che stanno sotto un Re poderoso, più a Poente: l'altra più uerso Tramontana, di donne guerriere: delle quali parliamo altroue. Non si troua nello Stato del Preste, città d'importauza, o per moltitudine di habitanti, o per magnificenza di habitazioni, o per altro rispetto. Conciosia, che le maggiori habitazioni non passano due mila fuochi, e le case fabricate di creta, & couerte di paglia, o di cose simile. Il che non è cosa noua. Conciosia, che Tolomeo non fa mentione se non di tre, o quattro città di quei paesi, poste da lui a Mezo giorno dell'isola di Merod. Non meno ne' contorni dell'Abassia non mancano popolazioni benissimo edificate, & di traffico notabile. I Portoghesi hanno alle uolte, discorrendo con l'Abessini dimostrato, quanto sarebbe meglio, per ischiuare i danni comuni, che i Gentili, & i Maumettani fanno continuamente, così nelle facultà, che si faccomettono, come nelle persone, che cattinano, che il Prencipe lo fabricasse città, & castella, & le cingesse e di fossa, e di muro. A' che si rispondeuo, che la potenza del loro Negro, consiste non nelle mura di pietra; ma nelle braccia del suo popolo. Non usano ordinariamente pietre, o calcina, se non nelle fabriche delle Chiese; dicendo, che così conueniene per fare differenza tra le habitazioni de gli huomini, & le case dedicate a Dio, & ne gli edificij, che essi chiamano case del Re, nelle quali dimora il Governatore della prouincia, e fa ragione. Queste stanno sempre aperte, e non ui entra però nissuno: perche sarebbe punito come traditore. Si danno però nella città d'Axuma stimata da loro Regia della Regina Sabba, alcuni edificij ruinosi simili alle piramidi: che il corso de gli anni non ha ancora per la loro grandezza, potuto consumare. Veggionlisi pietre marauigliosa grandezza; una larga, sei, alta settantaquattro braccia, e piena di finestre; altre di quaranta, altre di trenta braccia, scolpite e lettere ignote. Sonouene, tre larghe dodici, lunghe ottanta braccia. È opione de gli Abessini, sudditi del Preste, che il loro Prencipe, tira origine da un figliuolo di Salomone, & della Reina Sabba, chiamato Melilech: che essi discèdano da gli ufficiali, co' quali Salomone accompagnò il suo uolo, quando lo rimandò alla madre. Il che arguiscono ancora hoggi

alcune usanze loro Giudaiche, come è la Circoncisione, & il Sabbatho. Abboriscono anco il porto, & altre cose, che essi chiamano immonde. Il Prete dal' amministrazione de' Sacramenti, & dall' ordinatione de' chierici al sacerdotio in poi, governa assolutamente ogni cosa. Da, e toglie i benefici suo beneplacito; e nel punire non fa differenza tra chierici, e laici. L' amministrazione de' Sacramenti tocca allo Abuna. Il Re è padrone di tutti i terreni fuor che di quei delle Chiese. e queste sono infinite; perche i monasteri di S. Antonio (perche non ue n'è d'altra sorte) e i collegij de' canonici, gli Heremi, & le parocchie non hanno numero. sono tutte prouiste dal Re, e d'entrata, e d'ornamenti. Hanno due vernate, & due estati, che si giungono canono dal freddo, o dal caldo, ma dalle pioggie. & da' giorni sereni. Cominciano l'anno da' uentisei d' Agosto, e lo fanno di dodici mesi di trentadue giorni l'uno, i cinque giorni, che auanzano gli anni communi, & i sei giorni bisesto, il dicono Pagomen, cioè finimento d'anno. Le lettere giornate ordinarie ne' uaggi sono di dodici miglia. Le meretrici habitano fuori delle terre, e pagate da' communi; nè esse possono entrar nelle città, nè uestiti che di colore giallo. Il terreno d' Abassia è uniuersalmente abbondeuole di grani, (non molto di formento) orzi, legumi, zuccari, (che non fanno però affinare) mele, e cortone. I naranzi, i cedri, i limoni uinascano da se. Non hanno pomori, citrioli, o rape: ma molte piante differenti dalle nostre. Le loro beuanne si fanno di orzo, e di miglio; e non si fa uino d' uua, se non in casa del Re, & dell' Abuna. non ui mancano elefanti, mule, leoni, tigri, leonze, e anco cerni. i caualli del paese sono piccioli; ma non mancano razze di caualli di Arabia, e d' Egitto, de i quali fanno lattare dalle uacche i pollaiuoli, dopò tre o quattro giorni, che sono nati. Hanno scimie grandi, & feroci: ucelli d' infinite sorti: ma non cucchi, nè gazuole, che si sappia. Non mancano minere di metalli, oro, argento, ferro, rame, ma non li fanno cavare: perche i naturali del paese sono tanto rozzi, & materiali, che non hanno notizia, nè uso di dottrina, o di arte alcuna. Tanto, che tengono l'arte di fabricar per arte diabolica, & quei, che l'essecitano, uiuono tra loro come bambini infami; e non è lecito loro entrare in Chiesa. nel regno di Begamat si trouano minere di ottimo argento, nè lo fanno cavare altramente, che col fuoco, che lo dilegua in uerghie. Gioiame abbonda di oro casto, nel regno Damute lo cauano, & l'assinano alquanto meglio. Non hanno arte di fabricar panni, per la qual cagione uanno uestiti la più parte di pelli di animali, nè di uccellare, o di cacciare; onde le campagne sono piene di pernacche, galline, & di lepri; nè di ualersi della fertilità del paese, o dell' abbondanza dell'acque. Seminano, massime il miglio; hor quà, hor là fecero che la pioggia le ne porge commodità. Non mostrano finalmente ingegno, e sottigliezza, se non in rubbare, & guerreggiare: alle quali due cose

in inclinazione na
il Prete; & dal
condo le stagioni:
le, & ferma, mett
lesi ne i lor bisog
natiscono tempest
uano tanta rouina
rouintie intiere,
pese; ma pezzi d
e, & pepe, ch'è la
tributi, che il Pre
argento, & biau
bitau, & simili a
ysa anche in altr
montagna, in pezz
uano le lor case d
lounque ella si tro
ione di strade, cont
a stanza, & il luor
si può comprend
se, scirono alcuni c
di 50. mila. Seru
i caualli solament
Prencipi (come h
a, quando egli fior
on per interprete;
li altri tempi mostr
atori, & a chi gli p
riueno de gli Eth
pore clausi domi
auuiliua anche se
asi come schiaui; &
andezza, e dignita
me molte gran pian
te in alcune parti i
una, ne anche ne i n
esti piu numerosi s
ritare se non fanno
mercanti non passan

no inclinazione naturale. Il che io credo nascere da' continui viaggi, che fa il Preste; & dal uiuere in campagna hora in un paese, hora in vn' altro, secondo le stagioni: perche lo stare in viaggio, & campagna senza casa stabile, & ferma, mette gli huomini quasi in necessit  di accomodarli, & di valersi ne i lor bisogni, di quello, che gli viene a mano, sia suo, d' altrui. Non patiscono tempeste; ma cosa molto peggiore, che sono le locuste, che ui menano tanta rouina, che non si pu  facilmente stimare; perche consumano le promintie intiere, senza lasciarui nulla. Non si usa moneta battuta per il paese; ma pezzi d'oro, & alcune pallotte di ferro, massime in Angote; e sale, & pepe, ch'   la maggior ricchezza, che si possa hauere. onde auuiene, che i tributi, che il Prencipe tira, sono delle cose, che i paesi producono; sale, oro, argento, & biauue, pelli d'animali, denti d' Elefanti, corna di Rinocerotti, schiavi, & simili altre cose. La qual forma di tributo (che   naturalissima) si usa anche in altre parti d' Africa. il sale si cava in Balgada da una gran montagna, in pezzi quadri. Qu  erano forse i popoli Amanter, che fabbricauano le lor case di sale. La maggior popolazione si   la corte del Preste, nonnunque ella si troui, sotto tende di cotone di vari colori, con tanta distinzione di strade, contrade, piazze, tribunali, che in un tratto ogn' uno s  la sua stanza, & il luogo, oue ha d' andare ne' suoi bisogni. La sua grandezza si pu  comprendere da questo, che oltre a' camelli, che portauano le tende, scriuono alcuni che ui sono stati, che le mule da carico passauano il numero di 50. mila. Seruono delle mule per someggiare, & per far viaggi; & per i caualli solamente per combattere. I Mauettani hanno ridotto questi Prencipi (come habbiamo detto di sopra) a grande estemit . Ma prima, quando egli fioriuo, uiueua con tanta grandezza, che non parlaua se non per interprete; si lasciaua vedere, fuori che ne i giorni solenni, Ne gli altri tempi mostraua, per gran fauore, la punta del piede a gli Ambasciatori, & a chi gli piaceua: vsanza loro antica. Conciosia, che Strabone, riuendo de gli Ethiopi, Reges (dice) colunt, vt Deos qui plerunque in seipore clausi domi sedent. Questa forma di governo cos  altiera, & boriosa, auuiliua anche sommamente i sudditi; perche il Prencipe gli trattaua quasi come schiavi; & ad un minimo cenno deprimeua, e spogliaua d'ogni grandezza, e dignit  i maggiori personaggi, che ui fossino. L' Abassia contiene molte gran pianure, e molte alte montagne, tutte coltiuabili. Vi si troua in alcune parti intensissimo freddo, e gelo; ma non si uede per  neue alcuna, ne anche ne i monti. Il Preste ha fatto il suo imperio mo' ti Mori. tra questi piu numerosi sono quei di Dobas, che han per legge di non potersi maritare se non fanno prima fede, d' hauer amazzato 12. Christiani. onde mercanti non passano per l , se non con guardie grossissime.

TRa le prouintie suddite al Preste, la piu conosciuta da noi è quella, che si chiama Barnagasso, per la vicinanza del mar rosso; all'incontro del quale si stende da Suaquen, quasi sin'alle porte dello stretto. Non ha però sul mare altro, che il porto di Ercoo, come habbiamo detto altroue. è paese pieno di ville, e di villaggi, ricco di fiumi, e d'acqua: e perciò fruttuossissimo. Il Vicere, che si dice pur Barnagasso, visiede nella città di Beroa (altrimenti Barua) posta sopra un fiume ameno, e pescoso. foggia ciono a tre prefetture di Danfila, e di Canfila, poste a' confini d'Egitto. Questi anni adietro il Turco ha traugiato grandemente questa prouintia col'rouinare le terre, e col'menar in cattiuità la gente. finalmente Isaac Barnagasso si è accordato col' Basà (che si dice d'Abassia, e fa residenza in Suaquen) col' pagarli mille oncie d'oro. Nella parte piu occidentale di Barnagasso si alza vn monte solitario: il quale cominciando con una ra dice assai spatisa, si va a poco a poco ristringendo; e poi di nuouo si dilata, alla somiglianza d'vn fongo, con vn giro d'vn miglio; oue sono e casamenti regij, e Chiesa, ministero, e due cisterne capacissime; e tanto terreno, che ui si possono mantenere commodamente cinquecento huomini. Non ui si può montare senon per un passo; e questo sino a un certo segno: oltre alquale non si può salire non con corde, e con ceste. è di tal conditione finalmente questo luogo, che non può esser preso nè per forza per l'altezza del suo sito; nè per fame, per vetrouaglie, che ui nascono. Quiui si guardano per schiuare solleuamenti, seditioni, i parenti del Negro; e ui stanno sino a tanto, che la sorte li chiama alla corona. Altri mettono il sudetto monte tra'l regno d'Amara, e di Bamevi. Vscendo fuor del Barnagasso, s'incontrano tra Leuante, e mezzo giorno i monti di Mandaso, di Ofala, e di Grara, che diuidono gli stati del Preste dal regno d'Adel. Ma piu uerso Leuante, tra Balgada, e Adel giace il regno di Dancali, habitato da mori, nemiciissimi del Negro.

A D E L.

Questo regno, che si distende da' sudetti monti sino al capo di Guardafu, è di Mori, bellicosissimi: la sua Metropoli si dice Arar, trentaottoghe lungi da Zeila, contra Sudesse. Appartengono anche all'istesso regno Zeila, e Barbora, città poste sul mare, fuor dello stretto, ne' cui porti concorrono mercadanti assai (massime in quello di Zeila) per il traffico d'oro, zeri, schiaui, e bersini molto stimati nell'India, Persia, Arabia. Zeila giace in un seno di mare, fuori dello stretto in vndici gradi.

Rappresenta non sò che dell'antico nelle fabriche di pietra, & di calce. Il suo territorio abbonda di carne, grani, miele, oglio, non di vliue, ma di simani, ò di zerzelino. Il Re di Adel è stimato Santo tra li Maumettiani, perche guerreggia continuamente col' Preste gianni. Manda infiniti schi

nia Principi di
no grandi aiuti d
sto paese, essend
suo rotto da Ch
magallo con la gen
rinse i Portoghesi
si fu morto, e l'
il suo successore
ma un'asinello: in
forze, ma da Iddio

L'Imperio del T
ritimi, che noi
i; che già alcuni s
e, & poi cò l'arm
e Correnti. Le cit
India, erano per l
roni della naniga
si, che gli odiau an
bei Portoghesi si f
e, attesero tutti a fo
no, Brana. Magad
cata, e forte, di com
anti di Adel, e di
os, schiaui, miele, ce
tutti i conuicini. Va

BRaua è una cit
fratelli, che ui
be si chiama Larac
u gulo di libertà. F
ero in arme sei mila
perche quinci si può
prencipi. Segue P
elicata: ricca di risi,
ormento ui uien por
Arabi, hanno del po
ue si è sempre most
fauori grandi. D
non so che somiglia

ia Principi di Arabia, & a i ministri del Turco; & ne ricene all'incon-
tro grandi aiuti di arme, & di gente. L'anno 1541. Gradaameth, Re di que-
sto paese; essendo dopò lunghi trauagli dati a Claudio Re di Abbassa,
Asto rotto da Christoforo Gama, capitano del Re Giouanni terzo di Por-
tugallo con la gente poi, & con l'arme, che egli hebbe dal Seque di Zebit,
vinse i Portoghesi, & gli Abissini. Ma hauendo rimandato gli aiuti a ca-
sa, si fu morto, e l'esercito disfatto dal Re Claudio. Ma dopò alcuni an-
ni il suo successore, hauendo in un fatto d'arme, rotto il Preste, ne trinso so-
ma un'asinello: in segno, che egli riconoscena la uittoria non dalle proprie
forze, ma da Iddio.

MAGADAZZO.

L'Imperio del Preste non arriuua all'Oceano; ma confina cõ gli stati ma-
ritimi, che noi anderemo toccando. I signori di questi stati sono Ara-
bi; che già alcuni secoli, s'impatronirono, prima col traffico delle ricchez-
ze, & poi cõ l'arme, de' dominij di tutta la costa d'Africa, sino al capo del-
le Correnti. Le città poste su la marina, prima che i Portoghesi scoprissero
l'India, erano per lo piu aperte dalla banda del mare (perche essi erano pa-
troni della nanigatione) e murate dalla banda di terra, per paura de i Ca-
liti, che gli odiauano, & hauuano sospetto della loro vicinanza. Ma dopò
che i Portoghesi si fecero sentire con la ruina di Magadazzo, e d'altre ter-
re, attesero tutti a fortificarsi. Vedesi prima Affion, e poi Magadazzo, La-
braua. Magadazzo è città importate d'Arabi, in tre gradi, benche edì-
ficata, e forte, di contado fertile, e di porto mercantile, oue capitano i merca-
tanti di Adel, e di Cambaia, con uary pannize ne cauano denti d'Elefanti,
oro, schiani, miele, cera. Gli habitanti sono di colore oliuastro, & negro, come
tutti i conuicini. Vanno nu di dalla cintura in sù.

B R A V A.

Brava è una città, che si gouerna a Republica, da i descendenti di sette
fratelli, che ui uennero ad habitare d'una città della felice Arabia,
che si chiama Larach. Et è cosa rara nell'Africa, i cui popoli non hãno mol-
to gusto di liberta. Fu presa da Tristano di Accugna, contra il quale essi mi-
sero in arme sei mila huomini, la qual cosa io noto, e ne noterò delle simili:
perche quinci si può comprendere la grandezza, e'l potere delle città, e de'
Principi. Se que Pate città bella, e grande: e poi Melinde molto amena,
delicata: ricca di risi, migli, carni, limoni, cedri, e di frutti d'ogni sorte; ma il
ornamento ui uien portato di Cambaia. Gli habitanti parte Pagani, parte
Arabi, hanno del polito assai, sù nel uestire, come nell'habitare. Il lor Se-
que si è sempre mostrato amicissimo de' Portoghesi; e ne ha riceuuto aiuti,
e favori grandi. Dalle medesime qualità è Mombazza: (questa ha
non so che somiglianza con Rhodi, & gira tre miglia) se non che il suo
Seque

Seque è sempre stato emulo di quello di Melinde, nimico de' Christiani. Fu rouinata da Tomaso Cotigno l'anno 1589. perche il suo Seque hauua dato ricetto a Alebech, capitano del Turco, come Ampaza in quella medesima costa, da Alfonso Mello, l'anno 1588. Confina co'l Monoemugi, del quale egli è tempo, che noi parliamo.

MONOEMUGI.

HOr questo Prencipe è stato discouerto da' Portoghesi, non è molto tempo, con l'occasione forse della guerra, che essi mossero, benchè infelicitamente al Monopotapa. Si allarga infra terra oltre i regni di Mombazza, & Quiloa, verso occidente. confina con Mozambiche, e co'l fiume Coano, che ha l'origine dal primo lago: & mette nell'Oceano cò due rami; de' quali il piu orientale, ricuendo in se la Bassia, sbocca a Quiloa. Hà il Nilo a Ponente, & il Preste a Tramontana. uerso il mare tien pace co' Re di Mombazza, & di Quiloa, per il traffico: Hà grandi minere d'oro massime ne' confini del primo lago, & de' popoli Cafati. I popoli vestono dalla cintura in giù di pãni di seta, & di bãbagio, portati uia da mercadãti forastieri a baratto d'oro, d'argẽto, rame, & auorio. Spendono in uece di moneta, certe pallottole d'una mistura simili al uetro, di color roseggiante. Hà sotto di se i popoli Giacqui, o Agab, crudeli, anzi bestiali. Habitano lungo il Nilo a man sinistra, quasi sino al secondo lago, di color negro, & di aspetto horribile: perche (oltre l'altetza della statura grande) si segnano co'l fuoco, & si ritoltono le palpebre in su, & mangiano carne humana a tutto transito. Vi uolano in cappãue alla foresta. Saranno alcuni anni che costoro scorsero, quasi tempesta, sino in Congo. oue hauendo menato una incredibile ruina, ruppero finalmente il Re Aluaro, e lo sforzarono a ritirarsi in una certa isola di un fiume, detta del cauallo, doue morì gente infinita di fame, e di necessitate: ne fu venduta moltitudine inestimabile, quasi per niente. Varcato il Nilo sotto il secondo lago, si ritroua il regno di Goiame, che confina co' i Pãgleghi, e co'l regno di Congo: poi passato il Zaire, si ritroua il regno di Pãgleghi, & più oltre, tra Settentrione, e Ponente, quello di Damut: e questi due ultimi confinano con gli Anzichi. De i regni, poi posti tra il Monoemugi, & il Preste, a pena se ne sà il nome, Gorcuua, Colta, Anzuga: Moneulo, Badini. Tra gli ultimi due si alzano sino alle nuuole i monti di Aman.

QUILOA.

MA ritornando al mare, ci fa innanzi l'isola di Quiloa alla foce del Coano; diuisa con un picciolo stretto dal continente. Non è molto grande, ma grandemente amena, e fertile di tutto ciò, che appartiene al uere anel e delicato. Participa assai, delle qualità di Melinde. la città grande, & bene edificata all'vsanza de gli Arabi, che la dominano: e questi l'isola allargarono l'imperio loro piu di nouecento miglia: perche tutti quasi

quasi la costa de
quei seni, dipen
sco di Cesala; o
immensi. Il Re
tro Cabral, di ci

TRa il fiume
ta notizia,
contro de' quali si
pendendo il non
ringate, in quin d
capace di ogni u
que per la bassez
rue, l'aria ui sia
d del luogo, cong
d mercantili, &
osta in una punt
e, per la qual cagi
ano di poter forn
ta quei, che ueng
mirsi di vetroua
in cuoio, & fanno
o per il calefatta
a, giace il regno d
Geniti, parte da

DAl lago, on d
pò un gran co
ta al Leuante di C
orrenti, & si dice
ue sei fiumi notabi
e: & si nauiga più
ace a Mezo giorno
anno mile) domina
sta isola la parte,
i luoghi mediterr
o sanso si stendi
per li ueti, che soff
de fanno fuoco con
go il fiume Cuama

quasi la costa dell' Africa, sino al capo delle Correnti, & l'isole sparse per quei seni, dipendevano dal Re di Quiloa. la sua potenza procedeva dal traffico di Cefala; onde prima, che i Portoghesi l'occupassino, cauavano tesori immensi. Il Re si fe tributario della Corona di Portogallo, in mano di Pietro Cabral, di cinquecento, & poi di mille, e cinquecento pesi d'oro.

MOZAMBICHE.

TRa il fiume Coano, e'l Cuama, sono alcuni regni, de' quali nõ si ha molta notizia, di Mombara, di Mozimba, di Macuas, di Embeoe: all'indietro de' quali sta il promontorio Prasò, che si dice hoggi Mozambiche, spingate, in quindecim gradi Australi, nella principale, che hà porto sicuro, e capace di ogni uascello, uè una buona fortezza di Portoghesi: & quantunque per la bassezza, & humidità del sito, che è pieno di pantani, & di lagune, l'aria uè insalubre, anzi quasi pestilente: nondimeno l'opportunità del luogo, congiunta con la copia delle uettonaglie, l'ha fatta una delle più mercantili, & più celebri scale di quell'Oceano, con una popolazione posta in una punta, oue la costa d' Africa comincia a piegare uerso Leuante, per la qual ragione le Flotte, che da Lisbona uanno all' Indie se non sperano di poter fornire il uiaggio di Estate, passano l'Inverno a Mozambiche: da quei, che uengono dall' Indie in Europa, l'afferrano necessariamente per ornarsi di uettonaglie: Per questi paesi i Mori nauigano in uascelli cuciti in cuoio, & fanno uele di foglie di palma, & in luogo di seuo, o pece, usano per il calefattare, incenso siluestre. Da Mozambiche sino al fiume Cuama, giace il regno di Angossa, così detto da alcune isolette, habitate parte da Gentili, parte da Maumetani, che trafficano con quei di Cefala.

MONOPOTAPA.

Dal lago, onde procede il Nilo, procede anche un' altro fiume, che dopo un gran corso si diuide in due corna, de' quali l'uno mette 75. miglia al Leuante di Cefala, e si dice Cuama: l'altro sbocca sotto il capo delle Correnti, & si dice dello Spirito santo. La Cuama è grossissima, perche riceue sei fiumi notabili, Panami, Luãgua, Arruia, Mangiono, Inadire, Ruã: & si nauiga più di 700. miglia. Questi due rami, col mare, che loro uoce a Mezo giorno, fanno un' isola, che hà 750. leghe di giro (altri le ne uanno mille) dominata da un' Principe, che si chiama Monopotapa. Di questa isola la parte, che si stende dal fiume Cuama al capo delle Correnti, di luoghi mediterranei freschi, e sani, e copiosi. Dalle Correnti allo Spirito santo si stendono campagne piene di animali grossi, e minuti; ma fredde per li uèti, che soffiano dal mare quasi agghiacciato, et pouere di legna: onde fanno fuoco con lo sterco de' gli animali, & si uestono delle pelli loro, & il fiume Cuama l'isola hà monti assai, coperti di alberi, colline, et ual
le ba-

li, bagnate da fiumi, siti gratiosi, & ben popolati. Vi è tanta copia d'Elefanti, che si stima, per la quantità de'denti, che se ne caua, che ne muouono quattro in cinque mila all'anno. L'Elefante è animale alto noue cubiti, lungo cinque. ha orecchie lunghe, & larghe, occhi piccioli, coda corta, et gran uentre: e si stima che l'Ethiopia non faccia meno Elefanti, che l'Europa buoi. Le terre, e popolazioni sono rare, & le fabriche constano di legna, e di paglia. L'hauer porte alle case non si si concede se non a grandi. Le città principali si chiamano una Zimbas, e l'altra Benamataza: quella quindecim, e questa uentiuna giornata da Cefala, uerso il Ponente. Il Prencipe è seruito in ginocchioni; il sedere innanzi a lui, è come tra noi stare in piedi, e lo stare in piedi non si concede se non a gran personaggi. Gli si fa credenza non auanti, ma doppo delle cose, che egli ha beuuto, & mangiato. Ha per arme una zappa, e due dardi. Non tira altro tributo, che alcuni giorni di seruitio, & i presenti: senza i quali non se gli può comparire innanzi. Mantengono per fidatissima guardia ducento cani. Tien seco gli heredi de i Prencipi suoi uassalli per assicurarsi di loro. Non tiene prigioni: perche le cause decidono in quel punto, che si cōmette il delitto, con testimoni: & non si puniscono altri delitti con più seuerità, che le fattucchiere, il furto, & l'adulterio. I popoli sono di mediocre statura, negri, e ben disposti. Nō banno altro Dio: credono in un solo Dio, che essi chiamarono Mosimo. Vengono panni di bambagio, fatti da loro, o portati altronde; ma il Re non può portar panno forestiero per dubbio di ueleno, o cosa tale: e la gente bassa ueste pelli di animali. La gente più guerriera, c'habbia questo Prencipe, sono donne, che si gouernano a guisa dell'antiche Amazone. Vagliono assai con l'arcu mano: mandano i figliuoli maschi a i padri fuor della prouincia; e tengono per se le femine: habitano uerso Occidente, non lungi dal Nilo. L'Imperio di Monopotapa abbraccia tutta l'isola sudetta: e si stende di più uerso il Capo di buona speranza, oue si allargano i regni di Budua, o Toroa, che sotto Prencipi particolari, riconoscono il Monopotapa per soprano. Sono per tutti quelli Stati infinite minere d'oro, nella terra, nelle pietre, & ne' fiumi. Le più uicine a Cefala si chiamano di Manica, in una campagna attorniata da montagne, & nella prouincia di Matuca, habitata da i popoli Botonghi, infra la linea Equinoctiale, & il Tropico di Capricorno. Si allontanano da Cefala 1500. miglia uerso Ponente; ma quelle delle prouincie di Boro, e di Quiticui, da trecento in seicento miglia. Se ueggono dell'altre in Toroa, altramente Budua, con grandissimi edifizii di pietre d'incredibile grandezza senza segno alcuno di bitume, o di calcina, o di cosa tale. Vi è un muro largo 25. palmi. I paesani stimano questa fabbrica opera del Diauolo. s'allontana da Cefala cinquecento dieci miglia linea dritta. Tutte l'altre case del paese constano di legname (come ha-

biamo

uano detto) da
dell'Africa, &
grandezza, e m
si fanno i lor
Arabi.

MONTI

El paese d
e l'asperità
nico di capricorn
frutti, e di carne.
Capo di Buona spe
ha sin hora nota
nasce da i monti d
di Malemba, Mat
nere, & i monti d

Questo è un reg
Contiene alc
isoleta situata
stante fortezza,
e quasi tutto l'oro
inesauste minere
loro a baratto di
rini a due million
tori di Magadasso
il nome di auolio,
e caualli marini.
Africa, Nilo, Zaire

C

L'incontro de
corre, quasi a
e, vi si accosta nota
spaziosa, ingrosar
tra con tanto imp
pericolosissima la
de gli Arabi, che
tato, e goduto i fru
di passar questo ca
do il mar aperto
poter tornare in di

hanno detto) di paglia. Et in questa materia non uoglio lasciar di dire, che nell'Africa, & nella costa dell'India le fabbriche antiche mostrano tanta grandezza, e meraviglia, che contendono con le Romane, ò le precedono, e non si fanno i loro autori: ma le moderne hanno tutte hauuto origine da gli Arabi.

MONTI DELLA LUNA, MATAMA, &c.

Nel paese di Toroa uoca marauiglia grande a i riguardanti l'altezza e l'asperità de i monti della Luna, trauerfati quasi per mezo dal Trocico di capricorno; habitati da gente rozza, & inhospitali: il cui uisto è di frutti, e di carne. Da i monti sudetti, che i paesani chiamano Toroa, sino a capo di Buona speranza, signoreggiano il paese diuersi Precipi, de' quali non hà sin hora notizia particolare. Il paese è bagnato dal fiume Bauagul, che nasce da i monti della Luna. A Ponete del Monopotapa giacciono i regni di Malemba, Matama, Quinbebe: & al suo Mezo giorno tra il fiume Manice, & i monti della Luna, quel di Berteca, che si stende sino al Bauagul.

C A F A L A.

Questo è un regno marittimo, che si stende tra la Cuama, & il Manice. Contiene alcune poche terre, ò piu presso Casali. Prende il nome da un'isola situata alla bocca di un fiume; oue i Portoghesi tengono un'importante fortezza, cò la quale restano padroni di un traffico ricchissimo. per che quasi tutto l'oro (per non dir niente dell'auolio infinito) che si caua dalle inestauite minere de i regni sudetti, passa per uia di commercio per le loro a baratto di mercantie di Cambaia, e d'alcune altre: e si stima, che trini a due milioni d'oro all'anno. Questo traffico fu prima in mano de i Mori di Magadasso, & poi di quelli di Quiloe. Passano in queste parti forte il nome di auolio, non solamente i denti de gli Elefanti, ma quelli ancora de i caualli marini. e di questi caualli se ne trouano in tutti i gran fiumi di Africa, Nilo, Zaire, Cuama, Manice, & in altri.

CAPO DELLE CORRENTI.

Al'incontro del continente, del qual parliamo; l'isola di San Lorenzo corre quasi ducento leghe: e arriuata a dirimpetto di Mozambico, vi si accosta notabilmente. Quiui l'acque, che sin là hanno hauuto strada spaiosa, ingrossando, per la strettezza, si affrettano, e si cacciano l'una contra con tanto impeto, che non è fiume, che le agguagli; e ne rendono per pericolosissima la nauigatione di quel mare, pieno di scogli, e di secche; de gli Arabi, che passati dalle loro contrade haueuano per piu secoli nauato, e goduto i frutti, & le ricchezze di quel mare, non hebbero mai ardi di passar questo capo, che si chiama perciò delle Correnti (oue l'acque trouando il mar aperto, rallentano assai la lor rapidità) credo per dubbio di poter tornare indietro.

AIAN, ZANGVEBAR, CAFRI.

Gli Arabi chiamano il paese continuo tra le porte del mar Rosso, fiume Quilimanci, Aian, che è in gran parte habitato da loro, massime alla marina. Ma dal fiume Quilimanci (Tolomeo il chiama Rapto) comincia il paese, che i medesimi chiamano Zanguebar, che si stende sino al capo Negro. Di questa parte essi Arabi hebbero notizia, e pratica della sua, sino al capo delle Correnti; e quei che vi uono ne i luogbi marittimi, pigliano il nome di Arabi; ma quei, che praticano piu a dentro, si chiamano Aiani. Il qual nome si usa anche nelli Arabia, e nell'Egitto; e significa que gli Arabi, che menano la lor uita in compagnia. Ma i naturali di Zanguebar sono chiamati Cafri, (che in Arabico vuol dir gente senza legge) e il paese Cafraia. egli è vero, che questo nome s'attribuisce propriamente a quei popoli, che habitano dal fiume dello Spirito santo sino a capo Negro; ch'è oltre al Promontorio di Buona speranza. è paese aspero, & disagioso, & gli habitanti inciuili, e barbari. Non hanno terre; ma sparsi per le sabbie e per li monti, vi uono piu presto a guisa di bestie, che di huomini; crudeli nemici di ogni natione, dediti alle stregherie, e a gli augurij. & si come nella Barbaria i Nazamoni, così costoro corrono, quasi uccelli di rapina, la dirompe qualche naua; & si pascono delle miserie de' naufraganti. cosa piu uata piu di una uolta da Portoghesi. delle genti, e de' luogbi mediterranea della Cafraia non se n'ha notizia distinta.

CAPO DI BUONA SPERANZA.

Quindi passata la punta di Santa Maria, & poi la terra di Natale, questa dritta, e' il capo delle vacche, s'arriua a quello di Buona speranza in 35. gradi dell'Antartico. Questo contiene tre punte, una è il capo della Guglia, che per tagliare tutto esso promontorio dal resto della terra ferma l'altro è capo Falso, che si dice così, perche ne i principij, molti hauendo passato questo, pensauano di hauer passato quello, che si dice propriamente Buona speranza. Questo nome li fu posto dal Re Giouanni II. conchiuse che prima si chiamaua Capo tormentoso per la terribilità de' uenti, & delle tempeste, che li regnano, è quasi vna noua Eolia, onde spirano perpetuamente venti, tanto procellosi, che i marittimi uolendolo doppiare, se ne allontanano, per la paura, presso a ducento leghe. Nel mezo del capo giace un paese di tanta bellezza, e gratia, che senza industria humana gareggia con piu colti giardini d'Europa. Quini nella cima la madre natura, uolendo quasi auanzar se stessa, ha formato vna grandissima pianura, che per la bontà di sito, freschezza di herbe, uarietà di fiori, vaghezza di uerzure può assomigliare a un Paradiso terrestre. I Portoghesi la chiamano come me punto inetto, e gi'ffo, Taoula del capo. & acciò che ad un paese sì delectoso non mancasse commodò di goderlo, ni è sotto in buon porto.

dice della Con
gran fiume, che
della Luna, che
ano dal capo di
rendemente. Fr
di Pietro d'A
sone di freddo

C
Abato il cap
grandezza se
mente sin a capo
re s'incontra una
gosi) di altezza
prue dt ogni ben
tempeste. Il rest
hora spingendo d
ni, colli, ualli, &
ti rappresentan
ritirata al quant
tana, sino a i con
di Congo; ma un
uo potente, & rie
perche non resta
abbandonano u
lo Re Paolo Diaz
li huomini, per nia
liugi dalla marin
mano, spogliati de'
questo, che li uole
galeotte fece cose
tatosi forte in un'
Portoghesi, con
ncipi d'Angola, co
ne Coanza mentou
del lago, onde n
di nuere intatte
abbonda anebe d
ni più stimare son
ma quantità per le
sono in tanto credit

dice della Concittione. Tra capo falso, e quel di Buona speranza, sbocca un gran fiume, che si chiama Somissa, che nasce da un lago, posto infra i monti della Luna, che si dice Gale. Quei che nauigano per quel paraggio, si sciolgono dal capo di Buona speranza per paura delle tempeste, che egli mena, e mandamente. Francesco d' Almeida s'allontanò 169. leghe, e si pose in 40. gradi. Pietro d' Agnaia in 45. Vasco Carnaglio in 57. oue morirono otto persone di freddo nel mese di Luglio.

CAPO NEGRO, ANGOLA:

Passato il capo di Buona speranza, se bene pare, che la costa, per la sua grandezza, scorra dritto uerso Framontana, piglia però al quarto uerso oriente sin'a capo Negro, che sono diciasette gradi d'interuallo; et nel uolere s'incontra una mano di montagne (i Portoghesi le chiamano Pichingosi) di altezza inaccessibile, e di asprezza impraticabile: nude, deserte, e di ogni uirtù bene, si che non serubono, che di campo a' uenti, e di bersaglio alle tempeste. Il resto della costa, andandosi hora abbasando, hora alzando, hora spingendolo in alto mare, hora ritirandolo leggermente, c'è scien e molti monti, colli, ualli, e luoghi fruttiferi, e freschi: e alcuni di tanta fertilità, che ti rappresentano una perpetua Primavera. Passato capo Negro, la costa ritirata alquanto uerso Oriente, corre quasi dritta all'incontro della Framontana, sino a i confini d'Angola. Questo è un regno, che già ubbidia al Re di Congo; ma un governatore, ribellatosi si è fatto con diuerse imprese, e molto potente, e ricco, e paese habitatissimo. Vanno alla guerra a millioni, perche non resta quasi nessuno a casa: ma per mancamento di uettouagli, abbandonano necessariamente l'impresa a mezzo il corso. Guerreggiò il Re Paolo Diaz, Portoghesi, e l'occasione fu, perche essendo entrati nel fiume, per uia di traffico sin'a Cabazzu, oue risiede il Re, 150. miglia dalla marina, furono all'improviso l'anno, nel qual morì il Re saliti, spogliati de' loro beni, e in parte ammazzati d'ordine del Re, sotto il pretesto, che li uoleffero torre il regno. Onde Paolo si mise in arme, e con molte galeotte fece cose a sfar nell'uma, e nell'altra uia della Godza. Vinatmè, fatto forte in un'isola, formata dal sudetto fiume, e dalla Lucata, con molti Portoghesi, con essi, e con diuersi aiuti del Re di Congo, e d'alcuni Principi d'Angola, confederati con lui, ha dato diuerse rotte a quel Re. Il nome Coanza mentonato da noi, nasce dal lago Aquelunda, posto a Poche del lago, onde nasce il Nilo. In questo regno sono i monti Cambere, di minere intatte d'argento eccellente; per le quali si guerreggia. Il paese abbonda anebe d'altri metalli, e di bestie d'ogni sorte. Egli è uero, che i più stimati sono quelle de' cani: e perciò se alleua, se n'ingrassa grandissima quantità per le beccarie. I Sacerdoti d'Angola si chiamano Garu, sono in tanto credito, e uenerazione, che il popolo stima, che in mano loro sia

ro sia l'abbondanza, la carestia, la uita, e la morte. Perche hanno notizia dell'herbe medicinali, e de' veneni, se ne vagliano a loro modo, e la tengono secreta: e per la familiarità de' Demonij, predicano alle uolte qual che cosa.

C O N G O .

Comincia nel capo delle uacche, che stà in tre gradi a mezzo del Polo Antartico; & finisce nel capo di Catherina, che è in due gradi mezzogiorno. Egli è uero, che uicino al capo delle uacche la marina appartiene al re di Congo, & mediterranei a quello di Angola. Si allarga dal mare sino al lago di Aqualunda, spatio di seicento miglia. è diuiso in sei pronintie, cioè Pemba, che è quasi in mezzo del regno: Batta, oue gli antichi situano l'Agimba: Pango, che confina co' Pangelunghi: Sunde, che è la piu Settentrionale: Songono, che comincia alla bocca del Zaire: Bamba, che è la piu meridionale. Quì è la città di S. Saluatore, oue risiede il Re, lungi dal mare 150 miglia sopra un'alta, & sassosa montagna; ma con una pianura nella cima copiosa d'acque, e d'ogni bene, oue habitano presso a cento mila anime. Di questa città i Portoghesi hanno la loro contrada, separata del resto, che può durare mezzo miglio: altrotanto gira l'appartamento del Re. Il resto del popolo, habita per lo piu, sparso in uille. Il paese è dotatissimo dalla natura d'acque, e di frutti, & di animali: e fa trenta mila populationi. Il fiume principale è il Zaire, che viene dal secondo lago del Nilo, grandissimo, tutti i fiumi dell'Africa ignoto affatto a gli antichi, largo nella foce 150 miglia. fa nel suo corso molte, e grandi isole: ricche, tra gli altri fiumi, Kambra, e la Barbela, che uiene dal primo lago. ha poi diuersi altri fiumi che tirano origine dal lago Aquelunda. I principali sono la Coanza, che termina il regno di Congo, & di Angola, e la Lelunda, che genera Crocodilli, e Ippopotami (da' quali ha nome l'isola de' caualli.) Crea anche il porco, grassissimo, e di tanta grandezza, che alcuni di loro pesano cinque to e piu libre. l'Ippopotamo, è di color lionato, di poco pelo, sale in terra notte a pascolare, & ritorna di giorno all'acqua. Gli Africani ne domo- cano alcuni, che sono di somma uelocità; ma non bisogna passar con essi in que profonde, perche uisi tuffano subito. Si generano in questi fiumi d'Elefanti anche buoi, che uiuono qualche giorno in terra. Questa terra è congiunta co'l caldo, che le dà la uicinanza del Sole, rende il paese fertile di piante, herbe, frutti, grano: & ne sarebbe anche molto piu fertile, se la natura fosse aiutata dall'industria de gli habitanti. Oltre alle capre, core, cerni, daini, gugelle, capri, cunigli, lepri, gatti di zibetto, struzzi, neggono molte Tigri, animali ugualmente infesti a tutti gli altri. La Zaire è animal della grandezza di una mula, ma d'incomparabile leggerezza, stata di color nero, bianco, e lionato con liste larghe quasi tre dita. si chiama bellissima mostra. I bufali, e gli asini saluatici, e Danti (la cui pelle è

issima vanno in copia, di tante che si trouano d'ogni loco nel piano di Congo, & ha difficoltà a nu- si alza in due panni: ma non parta, è animale benigno, e offeso: solo in Congo, con la sua pron- corpo, bagnandosi in acqua, e rosfa quattro dita non fu ferito, ma bene che quindici palmi mancano galli d'India, & da mare; chiamano Pelicani.

Ll'incontro di questa fine con Angola. Tra la quale è un lago, che ha i suoi contorni, e donano per moneta d'acque, che quãdo si seccano, si seccano. In questa isola di Congo, & in Angola, si trouano mille scibiui: e la corona di Portoghesi chiama Chezzere, e a' Portoghesi, &

Ora, passato il capo di Elefanti: i cui paesi di gran paese; per l'abbondanza di mandre: & alcuni uogliono dire, che ha virtù medicinale di lui. Trafficano in Congo, portateci dall'isola di Congo; ma principalmente

Rel. 1

issima vanno in frotte per i boschi. ma gli Elefanti sono qui in grandissima copia, di tanta grandezza; che da persona degna di sede ho inteso; che si truouano denti di ducento libre di peso, di sedeci oncie l'una. è piu ueloce nel piano di ogni cauallo, per la lunghezza de i paesi: ma perde tempo, & ha difficoltà nel girarsi. Diradica gli alberi co' l'osso, & li torce co' d'èti, & si alza in due piedi, per mangiar le frondi. le femine portano il parto due anni: ma non partoriscono, che di sette in sette. Si dice, che uiuono 130. anni: è animale benigno, & che confidato nella sua forza, non offende da chi era, con la sua promessa. Ama l'acque, & ui si sommerge sino a mezzo il corpo, bagnandosi la schiena, e' resto col mezzo della tromba. Ha la pelle grossa quattro dita; & ho inteso, che uno elefante, percosso con una petrera, non si ferito, ma ben ammaccato, morì indi a tre giorni. Vi sono bisce lumbricane gatti d'India, fagian, beccafichi, e infiniti uccelli di rapina, e da mare, & da mare; de i quali alcuni nuotano sotto acqua, che i Portoghesi chiamano Pelicani.

LOANDA. CHEZZEMA.

All'incontro della parte piu Meridionale del Regno di Congo, oue c'è una città chiamata Loanda, si è una isola lunga uèti, e larga un miglio piu. Tra la quale è il continente, è il miglior porto di quell'Oceano. Praticano ne' suoi contorni Balene infinite: & ui si pescano certe lumache, che si vendono per moneta in Congo, & ne i paesi uicini. I pozzi dell'isola hanno acqua, che quãdo il mar cala, sentono del salso, & quando cresce restano salate. In questa isola i Portoghesi hanno una Colonia: onde trafficano in Congo, & in Agola; e tra l'altre ricchezze, ne cauano ogni anno intorno a mille schiaui: & il datio della cauata, tocca per antiche conuentioni alla corona di Portogallo. Verso il lago Aquelunda u'è una contrada, chiamata Chezzema; i popoli si gouernano a Republica, mostrano amore a' Portoghesi, & li seruono nella guerra contra il Re d'Angola.

LOANGO. ANZICHI.

Ora, passato i confini di Congo, si entra nel Regno di Loango, pieno di elefanti: i cui popoli si circoncidono. Seguono gli Anzichi, habitanza di gran paesi; perche arriuan dal Zaïre sino a i deserti della Nubia. Abbondano di minere di rame, & di sandalo rosso, & griso, che è molto utile: & alcuni uogliono che sia il uero legno di Aquila: certo è di molte uirtù medicinale. Hanno un Re principale; ma con molti Principi. Trafficano il Congo, & ne cauano sale, & lumache magne, portateci dall'isola di San Tomaso a baratto di tele di palma; & di cera; ma principalmente di schiaui della loro natione, e di Nubia; & se ne ser-

Rel. Par. I.

M

ne ser.

ne seruano per medaglie. Vano alla guerra targhe, fatte di pelli d'un animale, che i Tedeschi chiamano Dante; & archi piccioli, e saette corte con tanta prestezza, che ne tireranno uenti l'una dopo l'altra, innanzi, che la prima caggia in terra. Tengono beccarie di carne humana, come noi di uaccina. Mangiano i nemici presi in guerra; danno gli schiaui loro a i macellari se non ne possono hauere maggior prezzo: & alcuni offeriscono se stessi al macello per amor de' Prencipi, o de i padroni. Sono tanto reali, che non fuggono la morte per seruitio de i loro Signori. oue de i Portoghesi non si fidano di niuna sorte di schiaui piu, che di costoro: & se ne uagliano assai anche nelle guerre.

CAPO PRIMIERO. DI CATERINA.

di Lope Gonzales.

MA ritornando alla marina, quiui la terra, sporgendo alquanto fuor verso Ponente, forma tre capi, il Primiero, e quello di Caterina, e quello di Lope Gonzales molto notabile per la sua preminenza. Giace ad un grado di altezza, oltre la linea. all'incontro del quale sono i Brami popoli, de i quali habbiamo poca notizia. Quindi la terra corre quasi dritta uerso Tramontana sino alla punta Delgada, spatio di cinque gradi, e due terzi. Passata questa punta si scuopre il fiume de i Camerani, pieno d'isolate: & infra terra i popoli Amboi; & piu sopra, e man destra, il Paese di Medera: & a mano sinistra, Biafar; i cui popoli tendono oltre modo a gl'incautesmi, alle stregherie, & ad ogni magico esercizio.

BENIN. MELEGHETTE. CHINEA.

QUindi piegando uerso Ponente, si troua il regno di Benin, con una populatione assai buona dell'istesso nome, & il porto Gurte. Gli habitanti uiuono nell'idolatria: hanno del rozo, & del bestiale, con tutto che il loro Prencipe si faccia scrivere alla grande: e non si mostri se non con lennità, e con molte cerimonie. Il paese abbonda di pepe lungo, che i Portoghesi chiamano Pimenta del rabo, e di molto maggior fattione, che il pepe d'India. per la qual cagione i Re di Portogallo non hanno comestione per non auuilir quell'India, che si usi: benchè ciò non ostante, gl'Inglese che cosseggiano queste marine, ne portano alle loro contrade piu d'una parte. Seguono le terre di Dauma, & di Temian: & piu sotto uerso Mezo giorno Meleghette, prouintia cel-bre per un seme di color rosso, e di sapore uebementissimo, e quasi focoso, che gli Spetiali chiamano Grana radi si. Vi si fa anche sapone di oglio, e di cenere di palma, che fa fatto dopio del nostro. & è perciò proibito a i Portoghesi, che uittino una fortezza, anzi colonia, posta quasi su' l'Equinoziale, che si chiama San Giorgio della Mina, col cui mezo tirano a se, per uia di uita

oro, e le ricche
grandissimo, ha
Hyopbagi; pr
I popoli
li animali; e
abitano per fa
non hanno notizi
entrionali, quest
per il caldo ris
non produce albe
chi capelli ricci
no peggiorare d
iunge il male, c
male inesti mabile
rio campo sia la
che prima, a gu
ndo a basso, cuo
anti uide due, o tr
ero quei miseri co
ni uersalmente
e trouato i uasi
anno. Quei, che ne
anno carne così bi
la, per illustrar ka

Vegginsi, lung
micini di poca
ungo vi è. Perche l
acqua, che li rin
di uersi promont
le Palme, della
perciò si scuopre n
e, e Tolomeo chia
conciosa che ha l
no et uoni spauenti
babuini, & simi
CA

Egue Capo verde,
li promontorij del
l'oro,

oro, e le ricchezze de i paesi circostanti. Segue a Ponente Ghinea, paese grandissimo, habitato da i popoli, che gli antichi chiamarono Autololi, & i Syphagi; prende il nome da Genni, sua Metropoli, posta su' l fiume Senega. I popoli marittimi viuono di pesci; i mediterranei di lucerte, e di simili animali; & in alcuni luoghi più temperati, di herbe, & di latte. Habitano per famiglie; combattono spesso per l'acqua, & per li pascoli; non hanno notizia di lettere, nè d'arti. Quando il sole è ne' nostri segni Settentrionali, queste genti (alle quali il giorno è di dodici hore, e mezza) stanno per il caldo rivirati il d; & la notte vanno alle loro bisogni. Il paese non produce albero, che faccia frutti: ne gli huomini peli, fuor che alcuni pochi capelli ricci in testa: vendono i proprij figliuoli, stimando, che nõ possono peggiorare di conditione. A questa miseria naturale del paese, si aggiunge il male, che li cagionano le cauallotte; conciosia che se bene fanno male inestimabile a tutta l' Africa interiore, nondimeno par che il loro proprio campo sia la Ghinea, che esse scorrono, spesse uolte in tanta moltitudine, che prima, a guisa d'una fortissima nube, ingombrano il cielo; e poi cadendo a basso, cuoprono la terra, e ni consumano ogni cosa. La venuta loro antiuade due, o tre giorni innanzi dal gualleggiar del Sole. Si uendicano però quei miseri con ammazzarle, e seccarle al Sole per lor cibo. Il che usano universalmente gli Ethiopi, e gli Arabi: ei Portoghesi ne hanno anche trouato i vasi pieni nella costa di Cambaia; doue fanno ancora affai uano. Quei, che ne hanno mangiato dicono, che sono di buon sapore, e che hanno carne così bianca, come i gambari. Ho voluto far questa digressione, per illustrar la vita di San Giouanni Battista.

SIERRA LIONA.

Vegginsi, lungo la marina di Meleghetto, e di Ghinea, diuersi fiumicini di poca acqua, di poco corso; che sono quanto di bello, e di uano vi è. Perche là corrono queste genti, oue forge, o corre qualche poca d'acqua, che li rinfreschi il terreno, e lor smorzi la sete. Veggonsi anche diuersi promontory, che corrono in mare. Il Formoso, delle Tre punte, delle Palme, della Verga, e la Sierra Liona. Questo è un monte altissimo; perciò si scuopre molte miglia da lontano. Par che sia quello, che Antico, e Tolomeo chiamano carro de gli Dei. Si dice Liona per la terribilità, e tuoni spauentosi, & lampi horribili; e per tutto s'incontrano, scimmie, babuini, & simili bestie.

CAPO VERDE, SANEGA,
Gambea.

Segue Capo verde, che Tolomeo chiama Arsinario, uno de i più notabili promontory dell' Africa, è terminato da due fiumi; il meridionale si chiama

chiama Gambia, il Settentrionale Sanega, e si stima esser bracci del Gambia o del Niger. La Gambia nasce da i fonti, assegnati da Tolomeo al fiume Niger (che tutti gli antichi mettono in questo paese) & dalla laguna Libia. è fiume più grosso, & più profondo dell'altro, e di corso serpeggiante nel qual ricue in se molti fiumi. Lungi da la sua foce cento ottanta leghe, i Portoghesi hanno una fattoria, che si chiama Riscatto di Cantor. Lì, a be-ratto di uarie merci, tirano a se l'oro di quei paesi. Quasi a mezza strada vi è vn'isola, che si chiama de gli Elefanti per la loro moltitudine. La Sanega uiene da i laghi Cheloni di. Fa alcune isole, che per la loro asprezza, non sono buone, che per bisce, & per simili animali; ei rēdono il fiume in più laghi, affatto inauigabile. lungi da la bocca 150. leghe, precipita con tanto impeto da alcune balze, che ni si passa sotto, senza bagnarsi. I Negri chiamano quel luogo, in lor lingua, Arco. In intēdo, che il Nilo fa il medesimo effetto sotto le sue cataratte; et Strabone seruiue d'alcuni finmi dell'Ircania, che caggiono per rupi asprissime, con tanta furia, nel mar Caspio, che di tanto ni passarebbono esserciti senza bagnarsi. Entra in questo fiume, tra gli altri molti senza nome, uno, che perche passa per terra rossa, roseggia anch'egli; & che beue l'acque dell'uno prima, che si unischino, poi a li altro, produce di vomito. Habitano lungo Sanega i Gialosi, & i Tucuroni, i Caragoloni, i Bagani, popoli barbari. Mette finalmente in mare cō due bocche: delle quali, ha un miglio di larghezza, & è cosa mirabile, che su la riva Meridionale gli huomini son negri, e ben formati, e'l paese fresco, e grasso, e su'l Settentrionale berettini, e piccioli; e'l paese magro, & misero. Anchora due questi fiumi generano uarij pesci, & animali acquatili, crocodilli, cō li marini, serpenti cō l'ali, benchè piccioli: et vi uengono a bere diuersi serpenti forti d'animali. la terra cōpresa tra l'uno, & l'altro per l'inondatione (perche crescono a guisa del Nilo, e calano; e la crescente comincia d'aprile di Giugno, e dura quaranta giorni, e altrettanto la mancanza) habbe da di tutto ciò, che'l clima comporta, di fauc, sagnuoli, migli: perche il terreno, & gli altri grani, segala, orzo, uua, non ui si maturano per la poca umidità: eccetto qualche poco di formento, uicino a i deserti oue habitano i Caragoli: ma il sostegno loro principale è il zaburro, ch'è il sorgo, per difenderlo dal caldo, che scalda eccelsamente il terreno. Beuono uino, che stilla da certe palme, tagliate a quest'effetto: che se non si tempo imbriaca non meno, che il uino. Non ui mancano bisce grossissime, leopardi, elefanti: ma non hanno altri caualli domellichi, che buoi, piccioli, e capre. I caualli, che ui si conducono da mercadanti, uengono dall'aer, per le molte lagune, cagionate dall'inondatione de' fiumi, e humido grosso, la rugia da ui cade grossissima. E' i pioue da Ottobre sin a tutte le

Jul bo

fu l'hora del me
riace la spiaggia
piano, prende
porto di riscatto.
na quā è habitato
detti due fiumi
il termine della
huomini di anch

Diuerfi po

H Ora, spediti
della quali
; & luoghi part
ni della Nubia,
pe hà sotto di se
solte con cento ma
tre mila caualli
frutti. Vinono
ri, ma si distingu
per persona. Il guerc
andi nacquero i n
edi, & gli altri. Co
bita attorno un'a
regue Zanfara, pae
aspetto simile alle
ramontana regna
nd popolazione d'i
ita in casali, & in
Mandinga, ricchi
nti Arabi, e di og
berze. La sua m
el capo delle palme
esta prouincia Ma
ntia in quei primi t
nga, si uede Cano, e
tano i Fulli, e i Moz
nomi de gli Apost
bitato, ma in capp
ro assai grande, nell
ngono quā infiniti n

Rel.

in Thora del mezzo giorno, con tuoni, e lampi. Tra la Sagana, e Capo biato giace la spiaggia, e'l paese d' Anterote tutto quasi arenoso, e sterile, e basso, e piano, prende nome da un casale. Sono in questo spatio il porto di Dio, e'l porto di riscatto. Tutto il paese descritto da noi dal capo di Buona speranza qua è habitato da gente negra. Gli ultimi sono i Gialofi, situati tra i sudetti due fiumi per lo spatio di 500. miglia uerso Oriente. si che la Sanaga è il termine della negrezza de i popoli. si ueggono però, lungole sue riuie, huomini bianchi, e negri per la varietà delle mogli.

Diuersi popoli Mediterranei intorno a i sudetti fiumi.

H Ora, spediti da i sudetti fiumi, & da quel che si può dire in generale della qualità del paese, & de' popoli, diciamo due parole di alcune giè; & luoghi particolari. Ritornando dunque verso Leuante si troua, ne' cõfini della Nubia, Bornò, prouintia grande con un lago spatiofo. il suo Principe hà sotto di se uarij signori. l' Anania scrive, che ha combattuto ake volte con cento mila soldati, contra il Re di Cabi. Tiene (dice Gioan Leone) tre mila caualli forasieri. Nò graua il popolo d' altro, che della decima de' frutti. V' inono senza religione cõ le mogli cõmuni. Non usano nome proprio, ma si distinguono solamente l' uno dall' altro con qualche accidente della persona. Il guercio, il zoppo, il nano. Il che usarono anche i Latini; perche quind' nacquero i nomi de' Flacchi, Frontoni, Nasoni, Cocliti, Crassi, Crassidoti, & gli aliri. Costoro confinano co'l regno di Goran, doue la gente, che abita attorno un' ampio lago, di colore, e di lingua s' assomiglia a i Cingari. segue Zanfara, paese miserrimo. Gli habitanti sono di color negrissimo, & di aspetto simile alle scimmie, e di costumi bestiali, anzi che rozzi. Alla loro tramontana regna il Re di Guangra, di qualche consideratione. Non hà una popolazione d' importanza, fuor che una, che dà nome al paese. S' habita in casali, & in cappanne. Lasciata Zanfara, s' entra nella prouintia di Mandinga, ricchissima d' oro, e perciò frequentata sopra modo da mercatanti Arabi, e di ogni natione, che per ogni uia cercano di tirar a se le sue ricchezze. La sua metropoli è Songo, città illustrissima. Giace al Leuante nel capo delle palme, per lo spatio di 420. miglia. I Portoghesi chiamano questa prouintia Mandimanza, nome d' un Re, di cui essi hebbero qualche prouintia in quei primi tempi de i loro scuoprimenti. A Settentrione di Mandinga, si uede Cano, capo di un regno, copioso di pecore, risi, cottoni. Quì habitano i Fulli, e i Mozi, che hanno riti Christiani: e si nominano per lo piu, i nomi de gli Apostoli. V' scendo di Mandinga, s' entra in Guber, paese assai habitato, ma in cappanne, e in popolazioni picciole. Haue a Ponente un de' porti assai grande, nella cui estremità siede Gago, luogo mercantile; perche vengono qua infiniti negri, che ui portano oro in gran quantità, per hauer

in contraccambio cose di Barbaria, e d'Europa: e non è cose di piu prezzo appo loro, che il sale. Confina col paese di Melli, che prende nome dalla sua Metropoli, che può fare sei mila fuochi. Il suo prencipe e assai nominato tra quei barbari: il paese abbonda di zaburro, carne, bambagio: ma non hanno bestie quadrupedi: e di cento, che ne ne capitano con le carouane, muoiu settanta, e piu. I popoli auanzano di ciuilità tutti gli altri Negri. forniscono di molte cose Ghinea, & Tombuto. Patiscono caldi eccessiui, & per non perire, beuono ogni giorno il sale stemperato con l'acqua. Il Re di Melli hà il suo stato intorno alla Gambea; all'incontro del quale regna su la Sangua quel di Tombuto, regno famoso nell'Africa. Prende il nome dalla Metropoli, che fa dodici mila case, o piu presto cappanne, fatte di creta, & di paglia. l'inondatione del fiume l'arricchisce di grani, pascoli, bestiarui, & latticini, ma non ui è altro frutto (come ne anche ne i conuicini paesi) che il toro, simile alla castagna, ma di sapore alquanto amaro. Vi nascono caualli, ma piccioli; i buoi ui si conducono di Barbaria. In luogo di moneta, usano conchiglie marine; delle quali ne vanno 400. al ducato. Concomita a questa terra i mercadati del Cairo, Fessa, Tonigi, Marocco per l'oro, che ui viene di Mandinga. Ai Leuante di Tombuto è Cabra, città grossa, e copiosa d'animali.

LIBIA, SARRA.

IL nome di Libia si appropria a quella parte dell'Africa, che per esser fertile, è chiamata da gli Arabi, Sar. si allarga da i confini della Sangua due 200. due 300. miglia verso Tramontana: e si stende dall'Oceano Atlantico, sino a i termini d'Egitto. I deserti hanno uarie forme. Alcuni sono di minuta sabbia, altri di ghiara, senz'acqua. Altrove si troua qualche palude, e'l terreno produce qualche herba, & arbofcello. Vi si camina uersalmente otto, & piu giornate senza trouarui acqua, & quella che troua, è di pozzi profondissimi, amara, & salsa: & alle volte la poluere pre i pozzi, & in quel caso muoiono i uiandanti, & le bestie insieme. I mercadanti, che partono dal Regno di Fessa, per Tombuto, o di Tremisen Agudas, o per il Cairo, menano oltre a i camelli carichi di mercantia, altri altri carichi di acqua, & mancando loro l'acqua, ammazzano essi melli ad uno ad uno, & beuono l'acqua, che lor trouano ne i budelli, per un camello beue per dodici, e piu giorni, & se non fossino questi animali, si potrebbero praticare quei paesi. Giovanni Leone serue di un mercante, che comprò vna tazza d'acqua per dieci mila scudi, & morì il compratore, e'l venditore.

In quel di Targa solo ui è qualche acqua buona, & ui pioe manna cellente. Vicino a Tegazza ui sono saline, e'l sale si porta a Tombuto scosto venti giornate. In queste vastità d'arsne, si perdono i fiumi, che

sceno dall'...
come è quello
mercadan
feri sono i lo
di quale he tr
piofo d'oro, e
quà passano le
meleghetta, &
concorso Aga
ben fabricata,
di Hoden, che
Tombuto: gli h
gono di assai
di (che è il loro
be, e struzzi, d
a è rubbare i ca
o dura l'herba p
anno per ciascu
nanti, pagano la
non è gente, che p
non è credibile.

GVAL

Ponente de i
tre grossi casa
consumano con le
abitatori di sterili
secco, senza sal
I mediterranei
ramarri cotti al
principale loro so
e di bere: on de non
Tra le altre bestie
di lana, e di corna
intione di monti, o
ggi si gouernano, o
no le corogne de' pa
animali, e la loro ind
parenta di, o compag
e la scuoprono per m

scen

scano dall' Atlante, o fanno alcuni laghi, che è quanto di bene uisi troua; come è quello di Gir, & di Gheogan. Con tutte queste difficoltà nō mancano mercadanti, che fanno questi uiaaggi. Le terre poste nell'estremità dei deserti sono i loro refugj, & i loro porti, come è Hoden, luogo di gran passo, e di qualche traffico, per il corso de gli **AZZANEGHI** Ludai, Barbassini. è copioso d'oro, e di datterri: Vi è anche qualche capra, o vacca, ma picciole. Per quā passano le carouane, che da Tombuto, e dal paese de' Negri, portano concorso **Azades**, citrà buona sopra un fiume, che mette nella Sanega, e ben fabricata, quiui cade ottanta mazzana. Scriuono alcuni, che il Principe di Tombuto: gli habitanti della Libia sono Arabi pouerissimi, che si mantengono di asassinamenti, & di ladronceci. uiuono per lo più di latte di camelle, e struzzi, d'ubi, e guarali animali indomiti. L'industria loro quotidiana è rubbare i camelli altrui. Non istanno fermi in un luogo, se non quando dura l'herba per li pascoli. Non istanno fermi in un luogo, se non quando hanno per ciascun popolo un capo, a cui uediscono: e le carouane de' mercadanti, pagano loro un picciolo tributo. Viuono con tutto ciò sanissimi, & non è credibile. **Sumaith** è una generatione di costoro, che habita ne' deserti di riconscontro a Tri poli, e fa ottanta mila buomini di spada.

GUALATA, IZZANEGHI, GAOGA.

A Ponente de' deserti, passato Hoden, uì è Gualata, picciolo paese consummano con le loro perpetue discordie. Confinano cō gli **AZZANEGHI**, abitatori di sterilissimo paese. Quei che habitano alla marina, uiuono di pesce secco, senza sale. Hanno però qualche fomento dalla fortezza di Arad, i mediterranei mangiano un seme simile al panico, radici, herbe, fiammarri cotti all'ardor del Sole, lucerte, e simili immonditie. **M**ai il principale loro so' regno, è il latte di animali, che allenano; che li seruo di cibo, e di bere: onde non ammazzano mai le femine. Vi è qualche capra, e cerua di lana, e di corna simili a i castroni. Perche il paese è uniforme, senza monti, o di colli, fiumi, o selae: quindi auuiene, che ne' luoghi si gouernano, o con le stelle, o uenti, o corui, o con simili uccelli, che sono le corogne de' paesi habitati. Habitano sotto tende. Vestono pelli di animali, e la loro industria è il pascer bestie. Non hanno Re, ma uiuono parentadi, o compagnia. Vanno con la bocca, e con parte del naso coperto, e la scuoprono per mangiare. Nell'altro estremo de' deserti uì è Gaoga;

regno grande di paese, ma di gente inciuile, e rozza, scalza, e nuda.

N U M I D I A.

QVindi entriamo nell'Africa, meglio da noi conosciuta; di cui quella parte, che giace alle radici Meridionali dell'Atlante, si chiama Numidia, e si stende dall'Oceano Atlantico quasi sino a i confini d'Egitto, con terre, non solamente piccole, ma ancora rare. Produce molti scorpiioni, e serpi, che di Estate fanno male assai. Non genera quasi altro albero fruttifero, che la palma. H à pochi terreni da semenza. La più habitata parte è Dara, mercè d'un fiume, che d'Inuerno cresce, e si allarga per le campagne vicine; le cui riue si ueggono perciò piene di casali, e di castelli, & i campi di biade; ma s'egli non cresce al principio di Aprile, tutto il seminato è perduto, è anche buono il paese di Sigemesse, posto sopra il fiume Zis, che fa più di 300. castelli, oltre i casali, nello spatio di 320. miglia: Essendo stata distrutta Sigemesse il popolo cinse di mura ottanta miglia di paese: oue mentre furono d'accordo, si mantennero in libertà; ma poi natati discordia, rupe le mura, & furono soggiogati da gli Arabi. vale qualche cosa il contado di Toset, e di Zeb. Gli Arabi chiamano questa parte dell'Africa Beledulgerid, nome anche d'una buona terra di essa: onde ella è diuisa in tre Stati principali, di Sigemesse, di Zeb, e di Beledulgerid. Non descriuerò più in particolare il paese, e le popolazioni, per ischuar il fastidio, & il tedio, che reccarebbono i nomi per la loro barbarie, e stranezza.

ATLANTE MAGGIORE.

QVesto monte, che si stende da' confini dell'Oceano, sino a i deserti dell'Egitto, hà principio nella prouincia di Hea. Giouanni Leone chiama l'ulti ma sua punta Orientale, Meies, detta da Strabone Aspis, è altissima, & asprissimo: onde i Romani non lo passarono, se nō molto tardi, sotto Paulino. Hora il passano ogni anno i mercadanti di Fes, e di Marocco, per andar alla terra de' Negri. Non è habitabile nè uerso Marocco, per la sua sprezza; nè uerso Tesmena, per la freddezza estrema: conciosia, che in altri luoghi scaturiscono fonti tanto fredde, che non ui si può tener la mano qualche tempo, senza pericolo di perderla. nelle parti più temperate il terreno heroso, oue i pecorari menano di Estate i loro greggi; ma d'Inuerno nō è possibile fermarvisi: oerche oltre alla neue, che ui cade altissima e ui dura parecchi mesi, la Framontana ui è tanto fredda, e penetrante, che uicida gli huomini, e le bestie. Nascono da questo monte quasi tutti i fiumi d'Africa, de' quali altri corrono nel mare nostro, o nell'Oceano; altri perdono nell'arene, e ne' deserti della Libia; oue fanno diuersi laghi, come quello di Dara, di Zis, di Gir, di Guarguala, città benissimo fabricata. Quasi di Mezeris solo, par che nasca ne' deserti della Libia, & si faccia strada per l'Atlante, al mar Mediterraneo presso a porto Farina. Vi è un'Alante

Atlante, che si chiamano hog

L'Asciando ghezza è lante, al mar monti, che si a questa schiena, meno fertili colmente da i Mau ella contiene le renica, e la Ma da i Vandali; e loro lingua. Hor forezze import di bonoreuolezza re, e gli stradi medesimi costur no d'animi mobili sopramodo: agili, Mauritania parla corrotto. La Barb nelle città, e terri popolazione fatta onda in mezzo, on teso, futo di lan acqua: stanno ta ma hā se non due iame. queste porti ino a fare strage a

H il nome d diuide in due gerer: l'altra Cesar tiene i regni di M

G lace tra l'Al lita dell'a qu ma marin, abbu iumeti, greggi. Fa

Atlante

Atlante, che si dice minore, posto tra'l fiume Sala, e l'Asama. i Mori lo chiamano boggi. Deine.

B A R B A R I A.

Lasciando l'Atlante a Mezo giorno, si cala nella Barbaria, la cui lunghezza è dall'Oceano, sino a' confini d'Egitto: e la larghezza, dall'Atlante, al mar mediterraneo. la sua lunghezza è divisa con una schiena di monti, che si allontanano dal mar nostro cento miglia, più, o manco; e tra questa schiena, e l'Atlante, si spiegano amenissime pianure, distinte da non meno fertili colline. Questa prouintia fu anticamente habitata, al suo nome da i Maurusij; e da' Getuli al suo Levante, genti popolosissime. Hora ella contiene le due Mauritane, il regno di Tunigi, l'Africa minore, la Caprenica, e la Marmarica. Fù già sotto gl'Impratori Greci; a quali fu tolta da i Vandali; e questi da i Saracini, e da gli Arabi, che v'introdussero la loro lingua. Hora giace tutta sotto il Seriffo, e'l gran Turco: eccetto alcune fortezze importanti del Re di Spagna. I popoli hanno gusto di ciuità, & di honorevolezza, il che arguisce la grandezza delle città, l'arte del nauigare, e gli studij delle scienze, e le fabriche piene d'architettura. Hanno medesimi costumi, che gli Arabi, aggiuntavi la ciuità, e la pulitezza. Sono d'animi mobili, ingegni sospettosi, astuti, infedeli, boriosi, iracondi, gelosi, e superbi: agili, e destri a cavallo: pazienti della fatica, e del disagio. La Mauritania parla un suo proprio linguaggio; ma l'Africa usa l'Arabico serotto. La Barbaria è habitata da Arabi di due sorti; perche altri viuono nelle città, e terre: altri in campagna ne gli Adiuari. Adiuare è vna popolazione fatta di cento, e più tende, poste in ruota, con una piazza ritonda in mezo, oue tengono i lor bestiami, le tende costano d'un panno grosso, fitto di lana, & pelo di capra, e tela di palma, ottimo al Sole, & all'acqua: stanno tanto vnite l'una all'altra, che paiono un muro. l'Adiuare non ha se non due porte; per l'una delle quali entra, e per l'altra esce il bestiame. queste porte si serrano di notte di spine, a fine che i Leoni non vi entrino a fare strage delle bestie.

M A V R I T A N I A.

Hil nome dal color fuscio de' popoli, che i Greci dicono Mauron. Si divide in due. In una si chiama Tingitana della città di Tingi, hoggi Tanger: l'altra Cesariense Cesarea, hoggi Figuier, cioè città uccchia. Questa contiene i regni di Marocco, e di Fessa; & i quelli di Tremisè, e d'Algieri.

R E G N O D I M A R O C C O.

Glace tra l'Atlante, e l'Oceano Atlantico, in un sito per la commodità dell'aque, che da' mōti vicini nascono, e per li piacevolezza dell'aria mirina, abunda di grani d'ogni sorte, oglio, uue, zaccari, mele, gualamēti, greggi. Fāno pāni di pel di capra così delicati, che paion di serice delle

delle pelli loro i marocchini, così detti da Marocco, oue l'accòcciano. Il regno contiene sette prouincie; Sus, che hà per metropoli Tagoassi; Hea, oue è la ricca terra di Tarudanta; Guzzola, e Marocco, con città maestre dell'istesso nome; ma Guzzola non hà luogo murato; Duccala, oue era prima capo Tise, e poi Azamor, hora rouinate; Escura, e Telda, c'hanno per città principali Elmedina, & Tebza. Sono in queste prouincie molte città grosse, e buone, che patirono però assai nelle guerre tra Portoghesi, e quei Barbari. Le principali sono hoggi Tarudante, e Marocco. Tarudante, ch'è diuenuta celebre a tempi nostri, giace tra i deserti, e'l mare, in una ualle lunga, e di ci leghe, e poco meno larga, copiosa di zuccari, risi, e d'ogni bene. Qui gl'Inglese, e i Francesi barattano arme, e metalli co' zuccari, cosa di gran danno a' Christiani. Marocco fu già la maggior città, che gli Arabi hauessero in Ponente, come Bagdet in Leuante; perche faceua in torno a cento mila fuochi. Giace in una grandissima pianura, lungi dell'Atlante 14. miglia, con un contado simile a quel di Milano: perche i fiumi, e i ruscelli, che da i vicini monti scendono, li reccano nõ minore amenità, che douitia d'ogni bene. Si stima però, che la parte più fertile della Mauritania sia la prouincia di Sus, massime lungo il fiume, che le dà il nome: dal qual corriuando variamente l'acqua, ne inaffiano con molta vtilità i prati, i giardini, le risare, le cannamele. Il medesimo seruiuo fa il Tecenin nell'Escura. Non si deue pretermettere di notare, che tutta Barbari scorre in mare con molti promontorij, e capi famosi. Con questo regno il più mentouato è capo di Non, dalle radici dell'Atlante, così detto da' marinari di quei tempi rozzi: perche teneuano per perduto chi hauesse hauuto ardir di passarlo: conciosia cosa ch'egli è cinto di seccague, di scogli, che lo rendono tremendo a quei marinari, antiche, che non usauano d'ingolfarsi in alto mare: come anche il Baidador, che li giace innanzi. Segue capo di Guer, e di Son, e di Cantin, e di capo di Guer i Portoghesi, che sono stati padroni d'una buona parte di questo regno, haueuano una fortezza importante, che fu tolta loro dal minimo Seriffo, con loro graue preiudicio, per il ricetto, che ui hanno hauuto, et hanno tuttauia i corsari Inglese, e Francesi, giace nel trigesimo primo grado.

REGNO DI FESSA.

Si stende da Azamor sino a Tanger, & dall'Oceano Atlantico sino alla Mulua; nel qual spatio conuene sette prouincie, cioè, Temecena, e la città d'Ansà, sua maestra, che con tutte l'altre è desolata: Fez, il cui nome era già Tiulit su'l monte Zaron, hora destrutta, e l'è succeduta Fessa: Aggar, oue è Larace, e Alcacerquibir: Habat con la città di Tanger, e di Fessa. Eris, la cui metropoli è velez di Comera, Garet, oue è Melila, e Tezoua, oue è Teraz, e Dubudu. Afsar è prouincia lunga 80. larga 60. miglia, tutta piana, e di somma fertilità. Hà fiumi di Bebb, e Bebet, che si percuo-

in alcu-

in alcuni laghi
sequenza abom
le. Habat è lun
suosa: e ui si co
bitate. Garet è
fiumi del regno
ci dell'Atlante
fano; questo alt
regno ha due lu
de' Christiani, L
ghesi hanno qui
che poco di port
i piccioli. Septa
oli da Muleio. A
mente da i Porto
ouo fosso, che si
lo regno il Pegn
mille galere, che
de di ferro, e nel n
Quella è la piu be
a tutta fuor che i
trauersa, e l'accò
del fiume, & fa
ente, & fa 70. n
uona di otto mila
e gira un miglio
na piazza cinta d
allegio, tra gli alt
su di. Veggon si
si su'l fiume. Tiene
olo del Principe,
fertile di grani, e
ni, e dell'acque.

M A V

Compresa tra la
Busea, nel quale
uiese così buono, c
piana, e fertile, nõ
montuosa. Non ha
quattro prouincie

in alcuni laghi, con le riuve sempre verdeggianti, e di ottimi pascoli: e per cō
sequenza abondano di carni, latt., butiri, cascioe danno pesce innumerabi
le. Habat ò lunga cento, larga sessanta miglia. Errif è prouintia tutta mon
tuosa: e uì si contano 25. montagne, che son rami dell' Atlante, assai ba
bitate. Garred è aspra, e secca, con poche terre, e molti deserti, e monti. Tra
fiumi del regno i principali sono il Subu, e'l Lucco, quello comincia alle radi
ci dell' Atlante: e per il lungo corso, che fa, riceue molte acque, che l'ingros
sano; questo altro non corre tanto, nè per consequenza è sì grosso. Questo
regno ha due luoghi, che danno graue molestia alle marine, e navigationi
de' Christiani, Larace su l' Oceano, & Teutan su'l Mediterraneo. i Porto
ghesi hanno qui Mazagã, e le città Tanger, & Septa. Mazagan ha qual
che poco di porto; Tanger ne hà un capace di dodeci legni grossi, & di uen
ti piccoli. Septa nõ ne ha quasi nulla. Mazagan è celebre per l'assedio mes
soli da Muleio Abdala nel 1562. con 200. mila persone, sotto nuto egregia
mente da i Portughesi. hà il mare da vna banda: & nel resto un largo, &
fondo sasso, che si empie tutto d'acqua marina. i Castiglia ni hanno in que
sto regno il Pegnon di Veles, & Melila, con uno stagno appresso, capace di
mille galere, che sbocca nel mare, e fa sale. nel suo contado si trouano mine
re di ferro, e nel mare perle. Ma diciamo due parole della città di Fessa.
Quella è la piu bella, e grande, & popolata, e ricca città di Barbaria: po
sta tutta fuor che il mezo, che è piano, in colli, & monti, con un fiume, che
trauersa, e l'accõmoda a merauiglia. Consta di tre parti. l'vna è a Leuan
te, & fa 70. mila fuochi, & si dice Bleyda: l'altra è a Po
nente, & fa otto mila vicini. Hà da 700. Moschee. La principale è il Carruẽ,
che gina un miglio e mezo: & hà trenta una porta. I mercadanti uì hanno
una piazza cinta di mura con dodeci porte, & quindici contrade. Enui un
collegio, tra gli altri molti: la cui fabrica costò al Re Abubenon 480. mi
li scudi. Veggonsi nelle città, piu di seicento capi d'acqua: & da 360. mi
li su'l fiume. Tiene il secondo luogo tra le città di questo regno, Mequinez,
solo del Prencipe, che può fare otto mila fuochi. Siede in vn piano non me
to fertile di grani, & di frutti, che gratioso, e vago, per l'amenità dei giar
di, e dell' acque.

MAVRITANIA CESARIENSE.

Compresa tra la Mulua, e'l fiume maggiore, che sbocca nel mar sotto
Busfa. nel quale spatio entrano i regni d' Algeri, e di Tremisen. Non
paese così buono, come la Mauritania: perche se bene la marina è alquan
to buona, e fertile, nõ le corrisponde però la parte mediterranea, aspra assai,
montuosa. Non ha fiumi d'importanza al regno di Tremisen, comprēdeua
quattro prouintie, che si nominano dalle loro città maestre. Tremi
sen,

sen, Tenex, Busea, Argel: ma di presente li resta solamente Tenes, e Tremisen. Questo regno, è lungo, e stretto. conciosia che da' confini di Numidia al mare non è largo quindici miglia. per la qual cagione difficilmente si difende dalle scorrerie de gli Arabi. ha poche città, e pochi castelli. Tremisen faceua già sedecijin diciasette mila fuochi; ma prima per le guerre di Giuseppe Re di Fessa, che l'assedio sette anni, hauendo fabricatoui appresso una grossa terra: e poi per le guerre tra Carlo V. che ne prese: protezione, e i Turchi, che l'occuparono finalmente, e ne sono hoggidì padroni, e per le guerre anche tra'l Seriffo, e'l Turco, è diminuita assai. Il Re di Spagna ha in questo regno Marzachebir con un bellissimo, e buon porto; e Orano a lui vicino, fortezza d'importanza: che fu tentato indarno da' Turchi nel 1563. & preso da Pietro Nauarro, nel 1509. Fà da dieci mila persone, per lo più Spagnuole natiue d'esso luogo. Algieri era già sotto Tremisen; per le guerre immoderate, si ribellò, & si diede al Re di Busea: stette poi sotto il Re Catolico: e tolta poi a lui da Horuccio Barbarossa nel 1515. hora è sotto i Turchi. & è diuenuta per le prede d'infiniti corsali, che ui fanno capo, per la residenza d'un luogotenente del gran Turco, illustre, & ricca. Siede sulla costa d'alcune montagne; gira tre miglia: contiene da 30. mila persone; ha penuria d'acqua, & copia di grano. due sue porte, una di mare, & un' altra di terra rendono presso a un milione di scudi. Vna isoletta li fa porto, ben che non molto capace. e soggetto a Tramontana. Fu tentata da Carlo V. indarno per un furioso temporale, che li affondò la piu parte dell'armata. Dall' hora in qua l'hanno continuamente fortificata, e di belluardi, e di castelli: si che si può stimar quasi inespugnabile. Questo regno si stende sino a Tercot, città di quattro mila fuochi, e sino a Guarguala, di sei mila. Ma la prouintia di Busea ui è il monte Habex, habitato da gente fiera, & bella cosa, sotto un Principe, che guerreggia del continuo co' Turchi.

REGNO DI TUNIGI.

IL Regno di Tunigi abbraccia l'antica Numidia, e la prouintia Cartagine. Se bene il nome di Numidia s'attribuisce a quella parte d'Africa, che è posta tra la Libia e'l monte Atlante: nondimeno si restringe per quella parte, che è terminata dal fiume maggiore, e dalla Megerada; e contiene le prouintie di Missila, e di Costantia: quella nobile per il grido de' ualli Massili: questa per la residenza del Re Massinisa. Conciosia che Costanza si chiamò già Cirtha, cinta da mezzo giorno da rupi altissime: (e le serue per fossa un fiume con le riuie precipitose) dall'altre parti è ben murata. Ha la salita erta e difficile: nè ui si può gire altramente che per due uie angustissime. Questa città fiorì grandemente, e di ricchezze, e di popolo sotto Micipsa, che per aggrandirla, e annobiliarla, condusse una gente Greca ad abitarui; e la ridusse a tanta magnificenza, e possanza,

che i bisogni maggiori ella può sopra non che ne fu Vesconte su la foce d'un volandosi con l'one di legni greche, oue i Genouesi vicino a Bona.

PR

D'Assata la Mese: le cui città di Feleni, e Carcato il fiume, dopo Cartagine. Vicino al promontorio in una penisola detto Birsa, è Tunigi, che è in un' isoletta. A Tramontana poco meno larghezza si va, con picciola estremità non si può male era la Golea, Capo buono, e già d'ordine a l'Alcaruano, città, che credono, per che quei, che ui si città scilzi: e un' lo, e senza acquandarle dette Hauualli Massili: questa per la residenza del Re Massinisa. Conciosia che Costanza si chiamò già Cirtha, cinta da mezzo giorno da rupi altissime: (e le serue per fossa un fiume con le riuie precipitose) dall'altre parti è ben murata. Ha la salita erta e difficile: nè ui si può gire altramente che per due uie angustissime. Questa città fiorì grandemente, e di ricchezze, e di popolo sotto Micipsa, che per aggrandirla, e annobiliarla, condusse una gente Greca ad abitarui; e la ridusse a tanta magnificenza, e possanza,

che i bisogni mettea in campagna, uenti mila fanti, & dieci mila caualli. Oggi ella può fare sette in otto mila fuochi. Veggonfi in questo Regno Bona, sopra uno stagno nauigabile. celebre per la gloria di Sant' Agostino, che ne fu Vescouo, e per la fertilità del suo territorio. Biserta siede ancor essa su la foce d'uno stagno: oue entrando a suoi certi reflussi il mare, e mescolandosi con l'acqua dolce, u' conduce pesce infinito: è vi fa vn porto capace di legni grossi. Alla foce del Guabilbaro, si uede l'isoletta di Tabarbaro, oue i Genouesi pescano i coralli, bianchi, e negri; e se ne trouano anche vicino a Bona.

PROVINCIA CARTAGINESE.

Tunigi.

Assata la Megerada, s'entra nell'Africa minore, o prouincia Cartagine: le cui città di più fama sono hoggi Tunigi, e Tripoli. Finisce a gli altri de' Fileni, c' hoggi è porto di Sabia, o secondo altri, Licudia, o Ernich. Marcato il fiume, uede si Porto farina. Qui su Utica, e' hebbe il secondo luogo dopo Cartagine nell'Africa. vi si fa sale bianchissimo, e sodissimo in copia. Vicino al promontorio Apollonio, e alla Megerada era posta Cartagine in una penisola cinta di muro, che giraua 360. stadi. Hauena in mezzo il castello, detto Birsas, e sotto; Coton isoletta, e l'arsenale. Hoggi capo della prouincia è Tunigi, che fa da otto milia fuochi, co' l'contado uestito d'olueti, e lini. A Tramontana da Tunigi, stagna una palude lunga dieci miglia, poco meno larga, nella quale entra per un canale, l'acqua marina. Quindi si u'ad, con picciole barche, a Tunigi: ma perche l'acqua è bassissima, nell'estremità non si può nauigare se non per il mezzo. alla bocca del sud detto canale era la Goletta. a Levante di Tunigi scorre con una lingua aspera, e scossa, Capo buono. segue il golfo d'Adrumito, e i uestigii d'Africa rouiata già d'ordine di Carlo V. Imperatore. più basso entro terra s'appresenta l'Alcaruano, città celebre per gli studi, e per le superstitioni de' Maumeti, che credono, per le tante orationi, che ni fanno i lor Cazizi, e' l' Papaschi, che quei, che ui si sepeliscono, non possono dannarsi. Onde uengono a que città scalzi: e ni entrano con gran riuerenza. segue Caps in paese arido, e senza acque. Qui il soslegno de' popoli sono certe radici di sapor di mandorle dette Habazis: se si mangiano cotte, e crude. Nel golfo di Caps tra un fiume d'acqua calda, che fa la Tritonia palude. Passato questo golfo scuopre Tripoli, celebre per li uanni, che i corsali andatiuisi fanno al nostre marine. Fu tolta a' Cavalieri di Malta da Sinam Bassà, nel 1551. arant' un'anno dopò, che l'hauena presa Pietro Nauarro. A Levante di Tripoli si spiega la gran campagna di Taïora, piena di populationi, che sostengono e di quella radice, che noi habbiamo detto di sopra, e di datte, e d'altre uettonazie, che lor porge la comodità dell'acqua.

CIRE.

CIRENAICA, MARMARICA.

LA Cirenaica era compresa tra l'are de' Fileni, e'l Catabatmo. Hå pochi
 ti, & acque dolci assai, & molte contrade fertili. Hora tutto questo
 paese è di chi può più: perche gli Arabi lo saccheggiano dalla parte della
 terra, & i Corsari dalla banda del mare: & non ui lasciano cosa alcuna sic-
 cura. Vi era già cinque città; e perciò si chiamaua Pentapoli: & erano
 Cirene, Apollonia, Tolamaide, Arsinoe, Berenice. Cirene fu città grossa, &
 piofa di rose, zafferano, viti, caualli; madre di molti huomini illustri; e di
 tanta potenza, che contese lungo tempo co' Cartagin esi. Entro terra, all'in-
 contro della Sirenaica, habitauano i Nasamoni, gli Pilli, vna parte de' Ge-
 sulii, e i Garamanti. La Marmarica s'allarga tra la Cirenaica, e l'Egitto
 infra terra. altri la chiamano Ammoniaca; perche il più celebre luogo,
 ch'ella s'hauesse, era un tempio di Giove Ammone, famoso per l'Ora-
 colo, e per l'andata d'Alessandro Magno. Distà da Cirene 400.
 miglia. da Barca, onde hoggi prende il nome la Marma-
 rica, sino alla città d'Alessandria, mettono mille,
 etrecento miglia; & le ne danno ducento di
 larghezza. Quinì l'arena, occupa-
 trice di tutto quel deserto,
 hora accesa da' raggi
 del sole, dile-
 gna;

hora agitata da' venti, sepelisce i uiandanti.
 Vi si troua sotto il sale Ammonia-
 co, commendatissimo da
 i medici.

Il Fine del Terzo Libro



DELL

R E

DI GI

L SIG.

d' Ara



l'altra di questo
 cognitione del ca
 maneggiare. Or
 esse l'huomo pru
 sole,

Qui mores homi
 Vergilio descrisse

— *Multum* i
 la historia è madr

are di diuenir fat
 nnero? Certo Sa

successi della guer
 uedere i pacifi, oue

le. Ma, che altro
 ell'animo di quel

na; che non ha co
 Contado? Che ha

aspettar da lui? C
 mento, e di spiriti

DELLE
RELATIONI
VNIVERSALI
DI GIOVANNI BOTERO
BENESE.

All' Illustriss. & Reuerendiss. Sig.
L SIG. SIMONE TAGLIAVIA
d' Aragona, Cardinal di Terra Nuova.



RA le cose, atte a illustrare la uita, e le attioni d'vn personaggio d'altro affare, non ue ne è alcuna piu necessaria, che la notitia, almeno mezzana, dei pacifi, e dei siti, e della dispositione loro. Perche ricercandosi al maneggio de' negotij graui, e d'importanza, lume di prudenza, e uigore, e grandezza d'animo; nè l'vna, l'altra di queste due nobilissime qualità può essere compiuta, senza cognitione del campo, e del teatro, oue si debbono necessariamente maneggiare. Onde Homero, prencipe de i Poeti Greci, circonscrisse l'huomo prudente, nella persona del suo Vlisse, con quelle

Qui mores hominum multorum uidit, & vrbes.
Vergilio descrisse l'huomo forte con quelle altre;
Multum ille, & terris iactatus & alto.

la historia è madre della sauezza humana, come può chi si sia, essere di diuenit sauiio senza notitia de i luoghi, oue le cose narrate sono? Certo Salustio, giuditiosissimo scrittore, per iscriuere bene i successi della guerra d'Africa, andò egli medesimo a riconoscere, e vedere i paesi, oue s'era combattuto, o fatto qualche cosa memorabile. Ma, che altro pensiero, ò che concetto eccelso può germogliare nell'animo di quel Prencipe, il cui sapere non si stende fuori di casa; che non ha conoscenza d'altra parte del Mondo, che del Regno di Conrado? Che honorata attione, ò che magnanima impresa si può aspettar da lui? Christofofo Colombo, huomo veramente d'ingegno, e di spirito eleuatissimo, hauendo quasi a' degno l'augustia

DELL

gustia di questo mondo, n'andò per mari affatto incogniti, a cercar
 un'altro: e lo trouò così grande, e così ampio, e anche piu di questo.
 Impresa ueramente heroica, e degna d'esser preferita, non che pareg-
 giata, alle piu celebri, & piu famose prodezze de gli antichi. Hor, te-
 guendo io gli auspitij, e l'orme di un tanto heroe, uengo con la pre-
 sente Relatione, a dar raguaglio de' Continenti, scouerti da lui: e l'ho
 honorata co'l chiarissimo nome di V. S. Illustrissima. Alche fare mi
 ha mosso con l'antichità del suo amplissimo casato, non la grandez-
 za della famiglia, piena di Duchi, e di Prencipi, di Conestabili, & di
 Almiranti; non la santità del Cardinale di Palermo, suo Zio: ò la sa-
 pienza dell'eccellentissimo suo Padre, mostrata da lui nell'amministrat-
 tione di Sicilia per sei anni, e nel gouerno dello stato di Milano per
 dieci: non la prodezza del Prencipe, suo nipote, e de' Signori suoi Fra-
 telli, e Cugini; ma il ualore, che nella persona di V. S. Illustriss. come
 gioia finitima in un pretioso anello, risplende, anzi lampeggia. Con-
 ciofia cosa, che ella congiunge tanto altamente, e la sincerità dell'an-
 mo con la gentilezza de' costumi, e l'integrità della uita con la piaceu-
 lezza della conuersatione, e la modestia con lo splendore, che la forma
 perfetta da un Cardinale Prencipe non si può meglio descriuere, che
 con l'essempio della uita sua. Ma a chi conueniua, che io dedicassi un'o-
 pera tale, le non al Cardinale di Terra nuoua, tanto intendente delle
 cose del mondo, tanto uago delle cose grandi, e peregrine? Resta, che
 S. Illustriss. sia seruita di riceuere questo picciol segno della diuotione
 e dell'offeruanza mia uerso Lei, in quel grado, che l'humanità sua li-
 golare mi promette. e le faccio humilissima riuerenza.

Di casa adì 10. Aprile. M. D. XCV.

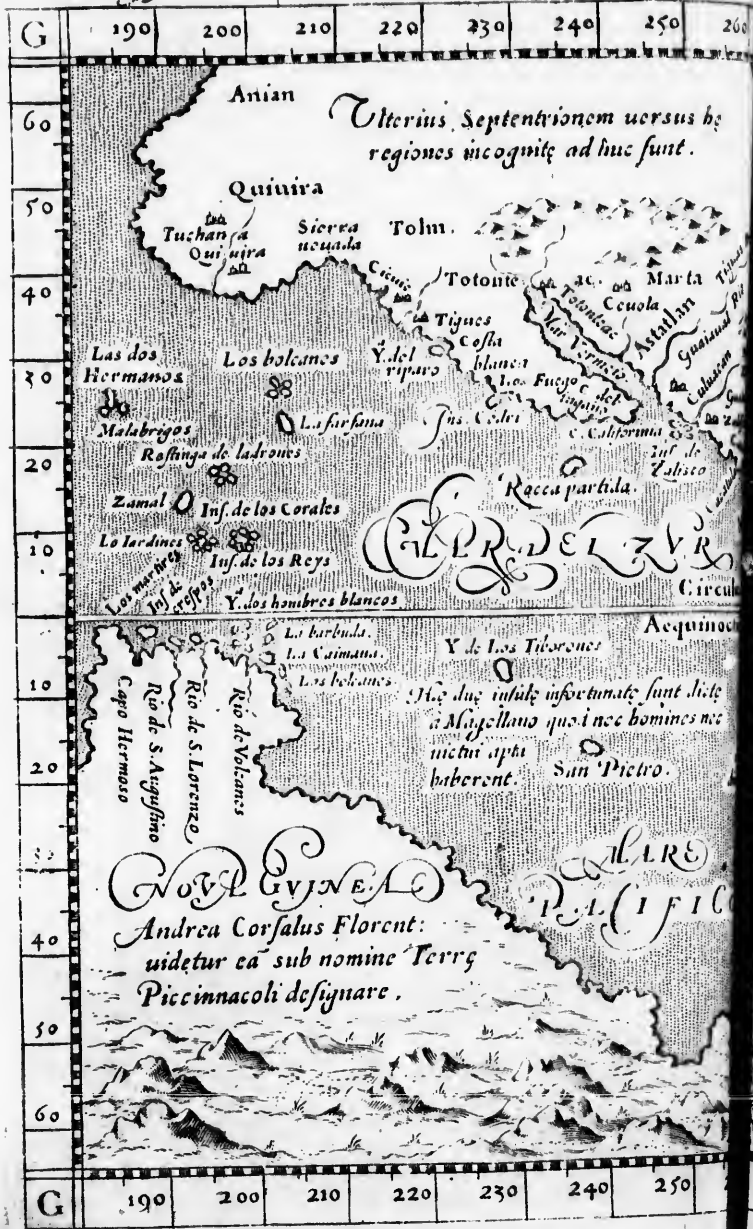
Di V. S. Illustriss. & Reuerendiss.

Deuotiss. & Humiliss. seruitore,

Giuuanni Bottero.

gniti, a cer.
e piu di questo
non che pare
tichi. Hor, se
go con la pro
rti da lui: e l'ho
Alche farem
non la grandez
nestabili, & di
no Zio: ò la se
nell'amministra
di Milano per
ignori suoi Fra
Illustri. come
mpeggia. Con
ncerità dell'ani
a con la piaceu
re, che la forma
deseriuere, che
dedicassi un'o
ntendente dell
ne? Resta, che V
della diuotione
umanità sua su

Bottero.



250 260

290 300 310 320 330 340 350 360 G

uersus h
sunt.

Marta
Astallan
Guatemala
Culucan
Vila
Inf de
Zabisco
V R
Circul
Acquimoc

sunt dicit
homines nec

ARE
IFIC

250 290 300 310 320 330 340 350 360 G



60

50

40

30

20

10

10

20

30

40

50

60

G

R E
DI GI

De' C

Se gli Antic



Asia, e d' *Africa*
inabile a lor gi
ant' *Agostino* a n
ctato così a' *sauij*, e
d' *Hercule*. *L'aler*
Zona *Torrida* fo *Be*
addo, *inhabitable*.

Semper *Sole* r
di queste due *ragion*
Conciosià *cosa*, c
possibile: e tale *era*
erano i *versi* di *Sen*
a dopò molti *secol*

Venient
Sæcula feris, qu
Vincula rerum h
Rel.

DELLE
RELATIONI
VNIVERSALI
DI GIOVANNI BOTERO
BENESE,

De' Continenti del Mondo Nuouo.

LIBRO QVARTO.



Se gli Antichi habbino hauuto notitia del Mondo Nuouo.



Et decidere questa nobilissima questione, io soppongo, che il Mondo Nuouo sia, in gran parte, sotto la Zona Torrida, (come egli è in effetto) e che sia affatto oltra allo stretto di Zibilterra. Hor io dico, che due ragioni inducuano Aristotele, & altri a persuadersi, che non fosse al Mondo altra gente, che noi, habitatori d'Europa,

Asia, e d' Africa. La prima era la vastità dell' Oceano interposto, insuperabile a lor giuatio, alla forza, & all' industria humana. e ciò mosse an' Agostino a negar gli Antipodi. e prima di lui Pindaro disse, esser stato così a' suoi, come a gli ignoranti, il saper ciò, che stà oltere alle colonne d' Hercole. L'altra ragione, che ingannò gli antichi, fu il persuadersi, che la Zona Torrida fosse, per il souerchio ardore, come le Polari per il troppo freddo, inhabitabile.

Semper Sole rubens, & Torrida semper ab igne.
Queste due ragioni molto maggior forza hebbe la prima, che la seconda. Conciosia cosa, che il trapassar l' Oceano, era da loro stimato impresa impossibile: e tale era veramente, come mostreremo appresso: anzi si ceuano i versi di Seneca, che predisse questo trapassamento, come cosa fatta dopo molti secoli.

Venient annis
Sæcula feris, quibus Oceanus
Vincula rerum laxet; ingens

Rel. Par. I.

N

Venient

Pateat tellus. Typhisque nouos

Deregatorbes.

Nec sit terris vltima Thule.

Vaticinio, che sarebbe stato molto più compito, e marauiglioso, se Seneca non l'hauesse guasto con l'ultimo uerso: perche il Mondo nuouo non si è conueruto per la via di Settentione, oue è Tulemarca: ma di Ponente. Compiuto sarebbe stato, se in vece di Thule, hauesse meso Calis.

Nec sit tellus vltima Gades.

Ma dall'altro canto, sappiamo, che gli antichi hebbero qualche notizia, e esperienza della Zona Torrida: perche Hannone Cartaginese costeggiò (come scrive Plinio) l'Africa, da Zibilterra sin'al Mar rosso: e un certo Eudoto al contrario, dal Mar rosso a Zibilterra: onde conuenne loro passare due volte sotto l'Equinotiale, e traursare tutta la Torrida. Di più, gli antichi hebbero notizia dell'Ethiopia, dell'India, dell'Zurea (Chersoneso, provincia tutte collocate infra i termini della Zona Torrida, Plinio fa mentione della Taprobana, e prima di lui Ouidio.

Qui tibi si calida, profit, laudare Syene,

Aut vbi Taprobanen Indica tingit aqua ?

La qual Taprobana è sotto l'Equinotiale. Anzi l'esperienza della Zona nostra poteua mostrare a gli antichi, che la Torrida non fosse inhabitabile. Perche, se bene il Sole vniuersalmente e con la vicinanza, & dritta de'raggi riscalda, e dissecca: e con la distanza, e obliquità dà luogo al freddo, e all'humido (come mostrano il giorno e la notte, e l'Estate, e l'Inuerno) nulla di meno questa regola generale uiene in mille maniere alterata da diuersità de' siti. Perche la uirtù delle cause uniuersali, nella productione de gli effetti, e uarietà, è termina, e quasi ristretta, e circoscritta dalla qualità della materia. e perciò le predittioni de gli Astrologi riescono così spesso fallaci. Così ueggiamo noi, che l'impeto de'uenti si rinforza nelle valli, e diminuisce nelle pianure: e l'ardor del Sole si raccoglie, e moltiplica ne' specchi concani: si diletta, e disperde ne' piani. E per venire al proposito nostro, il caldo, e'l freddo dell'aere, e de' paesi ricoue mille differenze da uarietà de' siti alti, o bassi, in piano, o in costa, uolti a Tramontana, o a mezzo di: a Levante, o a Ponente: vicini, o lontani dal mare, laghi, boschi, fiumi; ventosi, o tranquilli. Chi dubita, che l'Inghilterra non sia più lontana dall'Equinotiale, che la Gallia? e pur Cesare dice, che l'Inghilterra è temperata, e nella medesima proportione Zelanda è meno freddo, che l'Isola di Capri, e in Italia, onde nasce su le riuie del lago d'Arona, e di Como, Garza, temperie d'aria tanto maggiore, che nel resto della Lombardia? che? Nissuno affetto della vicinanza del Sole è maggior, che l'Estate: della lontananza, che l'Inuerno.

Hor che dire
corso del Sole, tr
te è un monte, e
za dell'India, si
di qua dal monte
dal monte l'Est.
scosi: di là giorni
rinari appena sta
di Bengala; e si t
Gate fa effetti ma
ta inuariabilmente
d'Estate, e d'Inue
chiamo per dimos
humido, non di
drittura, è obliqu
za del Sole il fre
non faranno affat
glio.

Segl

M A l'altra d
ch'eglino,
Sole, e la Luna, e l
uoli, che lor togli
o per le qualità d
che eglino, per
iaggi, erano prati
ana, portauano sec
ora questo, bora q
si uolgeuano diet
uato da piu vent
che dimostraua e
Postquam al
Apparent ter
Troiiani in alt
Continuò ver
Aequora: dis

Hor che diremo se nella medesima distanza dall'Equinotiale, e dal corso del Sole, troueremo mutarsi nell'istesso tempo le stagioni? Così è. Gata è un monte, che specciatosi dal gran Caucafo, trauersa tutta la lunghezza dell'India, sino al famoso capo di Comorimo. Hor nel medesimo tempo, di quà dal monte comincia l'Inuerno intorno al principio d'Aprile, e di là dal monte l'Estate, di quà regnano pioggie dirotte, e uenti freddi, e borascosi: di là giorni sereni, e piaceuoli. Di quà il mare imperuersa, & i marinari appena stanno sicuri ne' porti: di là si nauiga sicuramente il golfo di Bengala, e si traffica per tutto. Finalmente in quel paraggio, il monte Gata fa effetti maggiori, che l'Equinotiale: poi che in sì breue spatio, muta inuariabilmente le stagioni dell'anno. Hor se noi trouiamo differenza d'Estate, e d'Inuerno nella medesima altezza, che maggior argomento cerchiamo per dimostrarre, che i gradi del caldo, e del freddo, e del secco, e del humido, non dipendano assolutamente dalla uicinanza, o lontananza; drittura, o obliquità de' raggi del Sole? Può dunque stare con la uicinanza del Sole il fresco: e con la drittura de' suoi raggi l'humido: e i pascoli non saranno affatto banditi alla Torrida, come pensò Aristotele, e Vergilio.

Se gli Antichi non haueuano modo alcuno di passar l'Oceano.

MA l'altra difficoltà era insuperabile a gli antichi. Conciosia cosa ch'eglino, nelle loro nauigationi, non haueuano altre guide, che il Sole, e la Luna, e le Orse, & le altre Stelle. Quando il Cielo era couerto di nuuoli, che lor toglieuanò ogni lume di Sole, e di Stelle, allhora si reggeuano per le qualità de' uenti, e per le conietture del camino, c'haueuano fatto. Ma che eglino, per il breue giro delle loro nauigationi, e per l'assiduità de' viaggi, erano praticissimi. I Taporbasi, perche non uedeuano la Tramontana, portauano seco un buon numero di uccelli: e ne i bisogni scioglieuano ora questo, hora quello: e perche gli uccelli cercano naturalmente la terra, si uolgeuano dietro le prule delle navi. Ma se il Cielo era oscuro, e'l mar turbato da piu uenti, non poteuano gli antichi comprendere oue si fossino. Che dimostraua egregiamente Vergilio.

Postquam altum tenuere rates: nec iam amplius vllæ

Apparent terræ: cælum vndique & vndique pontus,

Et ceteri Troiani in alto mare lungi da terra.

Continuò venti voluunt mare, magna que surgunt

Aequora: disperfi iactamur gurgite valto.

N 2 Inuo-

Inuoluerè diem nimbi, & nox humida cælum
 Abstulit, ingeminant abruptis nubibus ignes.
 Eccoli senza lume di Sole, ò di Stella. che segue a ciò?
 Excusimur cursus; & cœcis erramus in vndis:
 Ipse diem, noctemque negat discernere cælo;
 Nec meminisse viæ media Palmurus in vnda.
 Tres adeo incertos cœca caligine Soles
 Erramus pelago; totidem sine sidere noctes.

Andarono dunque vagando quà, e là, senza saper oue si fossino, sin a tanto, che scuoprirono terra.

Quarto terra die primùm se attollere tandem,
 Visâ, aperire procul montes, ac voluere fumum.
 Vela cadunt: remis insurgimus. . . .

Egli è necessario, che ogni moto si appoggia a qualche cosa immobile. Si sogna adunque, che la navigazione, che è spetie di moto locale, habbia qualche cosa ferma, secondo la quale essa si regoli, e gouerni. questa non può esser in mare, perche

— A sedibns imis

Vna Eurusqua Notusque ruunt, creberque procellis
 Africus, & vastos uolunt ad littore fluctus.

non in terra, perche

— marina vndique, & vndique cælum.

Resta dunque, che si troui in Cielo, nel quale sono immobili i poli. ma come si scorderanno questi, ò anche le stelle uicine, se

Eripiunt subito nubes cælumque diemque
 Teucrorum ex oculis, ponto nox incubat atra:

Non haueuano ueramente gli antichi cosa, con laquale, essendo il Cielo oscuro, e couerto di nubi, potessino in alto mar gouernarsi, e saper oue fossero, e oue hanessino a voltarsi; perche essendo in quel caso il Cielo, e il mar uniforme, non ci era ragione, per la quale douessino uolger si piu presto da una banda, che da un'altra. Hora, Dio nostro Signore per facilitare la predicatione del suo Santo Euangelio, alle genti, state tanto tempo sepolte nella gentilità, e rifar il danno, che la Chiesa sua doueua patir per l'Heresia in Allemagna, e in tutto Settentrione, scopri, intorno dell'anno 1300. a un certo Flauio della costa d'Amalfi, il secreto, ch'è nella calamita, e la proprietà di far, che il ferro, tocco da lei, ricena uolta di guardar in Norte, e dimostrar la Tramontana. cosa veramente meravigliosa: Vi è però in ciò qualche differenza. Perche in alcuni luoghi l'aguglia di ferro, che usano i nocchieri, fregata con la calamita, riguarda

il Norte

il Norte a di
 te, che i mari
 Maestreggia
 variatione, se n
 o cosa tale, del
 gradi dell'
 in forma di Cro
 mita, da cui il
 di far vela per
 i: perche sapen
 Leuante a man
 qui si può verat
 nauigiose per m
 lia di ferro, stro
 tur da lei di pen
 erciti dall'huom
 tiarsi a dietro le
 A primi n
 di mettersi nell
 no, hora dell'A
 nell'isole di Salom
 contendendo, e a
 uid Profeta: I
 ogressio eius, &

Or che noi b
 Mondo nuouo
 se maggiore: dic
 la quale egli in g
 che l'Equinotti a
 nante a Ponente,
 le: perche quand
 ro Settembre, e
 no, l'altra di dod
 no due circoli ima
 so del Sole: e si dic
 dietro. Quel che s
 pricorno: quel che
 Rel

Il Norte a dirittura: fuor di là, piega alquanto hor' a Levante, hor' a Ponente, che i marinari dell' Oceano dicono Nordestear, e Noruestear; e no' tri Maestreggiare, e Grechegggiare. & conuien loro notar molto bene questa variatione, se nou uogliono nel viaggio far errore. A tre gradi, e un terzo, cosa tale, del nostro polo, stà la stella, ch' noi chiamiamo Tramontana, a trent' gradi dell' Antartico stà il Crociere. Così chiamano quattro stelle poste in forma di Croce molto proportionata, hor con questo beneficio della calamita, da cui il ferro riceue habilità di mostrar il polo, il marinaio s'assicura di far vela per il pelago immenso, e di cercar nuoue isole, e nuoui continenti: perche sapendo oue sia la Tramontana, sà che uolgendo'l viso a lei, h' il Levante a man destra, e'l Ponente a man sinistra, e'l mezo d' alle spalle. E qui si può veramente conoscere quanto a d' dio si diletta di far operationi menauigliose per mezz' bassi, e di poco rileuo: perche, che cosa h' in se vn' agnola di ferro, stropicciata con la calamita, di riguardar de uole, o di pretioso? e da lei dipende la maggior impresa, e la più ammirabile arte, che si eserciti dall' huomo, ch' è la nauigatione. Ella porge ardimēto marinaio di lasciarsi a dietro le Gadi, e'l termine, che pose,

A primi nauiganti Hercole inuitto.
di mettersi nell' inchiesta hora di un nuouo Mondo, hora dello stretto Arctico, hora dell' Antartico, hora delle Molucche, hora delle Filippine, hora dell' isola di Salomone, e di girare, sopra un fragil legno, tutto il mondo, quando contendendo, e di uelocità, e di grandezza di viaggi co'l Sole, di cui dice l'auid Profeta: Exultauit vt Gigas ad currendam uiam, a summo cœlestis ingressio eius, & occurfus eius vsqu' ad summum eius.

Della qualità del Zona Torrida.

Horche noi habbiamo dimostrato le difficoltà dello scoprimento del Mondo nuouo; e paragonando l'una con l'altra, visto qual di loro è maggiore: diciamo due parole della qualità della Zona Torrida, sopra la quale egli in gran parte, giace. Conuien dunque prima presupporre che l'Equinotiale è un circolo imaginato nel Cielo, che lo cinge tutto da Ponente, e ualmente discoste da' due poli, e si chiama Equinotiale: perche quando il Sole passa per esso (ilche fa due uolte l'anno, cioè a' 21. Settembre, e a mezzo Marzo) pareggia il giorno, e la notte, e fa no, l'altra di dodeci hore: ilche si dice Equinottio. Tropici poi si chiamano due circoli imaginati nel cielo, co' quali è terminato la larghezza del Sole: e si dicono Tropici, perche giunto che il Sole è a loro, ritorna indietro. Quel che stà oltra l'Equinotiale verso il Sur, si dice Tropico di Capricorno: quel che stà a uerso noi, Tropico di Cancro: quello stà in uenti e tre

Rel. Par. I.

N 3 gradi

gradi Australi; questo, in altrettanto Settentrionali. Hor Zona Torrida s'ad dimanda l'intervallo, ch'è tra un Tropico, e l'altro; il quale intervallo abbraccia quaranta e sei gradi; a quali rispon dono in terra ottocento quaranta leghe. Posto questo fondamento, diciamo prima, che la Torrida è humidissima, e copiosissima d'acque d'ogni sort: perche uì pioue, e neuita, massime quando il Sole la batte, e la fiorisce a drittura co' raggi; perche all'hora uì pioue profusamente; e la pioggia comincia a mezzo dì. Non è poi terra, oue siano fiumi maggiori. Còciosia cosa, che nella penisola Australe, lasciando tanti altri grossi fiumi del Brasile, e del Perù, uì è il fiume della Madalena, largo nella foce sette leghe: euui quel d'Origiana, largo settanta: quel della Plata, quaranta leghe. Sonouì i laghi di Tiquicaca (questo gira ottanta leghe) di Paria, e di Bombom; e uì sono pochi monti senza laghi, onde procede la più parte de' fiumi di queste bande. Nella penisola Settentrionale uì è il lago di Guatimala, lungo centocinquanta miglia; quel di Nicaragua, trecento; quel del Messico, che ne hà cento; e quel che si dice mar Capbalico, che ne hà cento cinquanta di giro. Il Regno più di Mecioacan è tutto laghi, fiumi, fonti. E per uscir fuori del Mondo nuouo, oue sono laghi, e fiumi maggiori, che nell'Ethiopia, sotto la Torrida; sonouene due, vno onde il Nilo nasce, e l'altro per lo qual passa, che hanno ducento miglia di diametro per uno. E uene un'altro, eguale a' sudetti, tra'l Regno d'Angola, e'l Menopotapa, euui il lago d' Aquelonda, e quel di Colue, grandissimi. Sono nella medesima Ethiopia fiumi grossissimi. Vi è il Coanza, e'l Niger, di cui sono rami la Senaga, e la Gambella. Vi è il Zaire, largo nella sua foce ventisette miglia. E la maggior parte de' sudetti fiumi, non contenta de' lor letti, benchè amplissimi, e sono fotta, e con annue inondationi dilagano le campagne. L'isola di San Tomaso, e la Samatra, sottoposte ambedue all'Equinotiale, sono anco humidissima. Quella di San Tomaso hà in mezzo vn'alic monte, couerto perpetuamente d'una folta nebbia; che gocciola tanta acqua, che se n'innaffiano abbondantemente i campi. La Samatra hà la spiaggia piena generalmente di paludi, e di fiumi; parte de' quali nasce da un lago grandissimo posto sopra vna sublime montagna, che si alza in mezzo all'isola. E uì contenta la natura dell'acque celesti, e terrestri, per humettare la Torrida, produce così nel Quito, come nelle Mollucche, paesi sottoposti all'Equinotiale. certe canne grandissime, oue fa conserua d'acque: de quali noi habbiamo ragionato altroue. Nè si deue tacere, che sotto la Torrida v'è molto più mare, che terra; come nella Zona uostra molto più terra, che mare. Di più, egli è cosa chiara, che nella Torrida, le acque crescono, e le pioggie moltiplicano, secondo che il Sole s'accosta alla linea; e all'incontro ritirandosi egli uerso i Tropici, mancano. Onde si con-

ce, quando
no. Perche si
tij, così anch
Appresso,
rata, quanto a
caldo, come P
ni, e smiltate
ghezza delle r
quanto più t'al
le notti. Peril
d'estate, che in
durre tanti gra
feto l'estate, è p
Collao: perche
della causa effi
reggono nella
ta: Questa non è
le prouintie e no
del Sole, riceue
sa si deue aue
uali rinfrescano
partecipano più a
abbandonano ma
acqua loro, che p
rudate con l'impe
oi piani, rinfres
etti monti emine
or di quã, hor di
no anche assai per
la freschezza d
euante perpetuo,
nel Perù, e nel B
incredibile fresch
In qual c
Ompariamo l
uo nello stato
oi dunque habbi
pento della terra.
alto più adorno d
se,

ce, quando per l'aumento dell'acque possa l'egualità della notte co' giorni. Perche si come nella nostra Zona, le pioggie ingrossano ne gli Equinoctij, così anche nella Torrida.

Appresso, la Torrida non solamente è humida, ma di più anche temperata, quanto al caldo; e alcune sue parti hanno molto più del freddo, che del caldo, come Pasto, Collao, Potosi, e le montagne sono couerte sempre di neui, e smaltate di ghiaccio. Di questa temperie la causa generale è la lunghezza delle notti vicino alla linea; oue sempre sono uguali a' giorni; ma quanto piu t'allontani da lei, tanto piu ti crescono i giorni estiu; e scortano le notti. Perilche in Inghilterra, e in Islandia i giorni sono piu lunghi d'estate, che in Italia. Questa breuità di giorni fa, che il sole non possa produrre tanti gradi di calore sotto l'Equinoctiale, quanti lungi da lui, e in effetto l'estate, è piu ardente in Estremadura, e in Puglia, che nel Quitte, e nel Collao; perche troppo importa alla perfectione dell'effetto la continuatione della causa efficiente nell'operare. Ma, che diremo uelle differenze, che si veggono nella medesima Torrida, oue una parte è piu calda, l'altra piu fresca? Questa non è questione propria del Mondo nuouo; ma commune a tutte le prouintie e noi l'habbiamo già sciolta, col dire, che il medesimo caldo del Sole, riceue mille differenze dalla varietà de' siti. ma, per dir qualche cosa si deue auuertire, che il Mondo nuouo, è tutto pieno d'alte montagne, le quali rinfrescano l'aere, e con l'altezza loro: (perche i luoghi alti, e solli mi partecipano piu del freddo, che gli auallati, e bassi) e con le neui, che non le abbandonano mai, e co' laghi freddissimi, e co' fiumi, che ne procedono, e con l'acqua loro, che per esser di neui, e di ghiacci deleguata, è fredda insieme, e cruda: e con l'impeto, e rapidità, e con la quale colano da' monti, e trauersano i piani, rinfrescano a merauiglia l'aere, e'l terreno. Di piu essendo i summi monti eminentissimi, egli è necessario, che facciano ombra grandissima per di qua, hor di là: e queste aggiunte alla lunghezza delle notti, importa anche assai per la temperie della Torrida. Aggiungi alle sudette cagioni la freschezza de' uenti, che non cessano mai. Prima nel mare tu hai un uenante perpetuo, che domina senza contrasto, tutto quell'Oceano. appresso nel Perù, e nel Brasil tu hai il uento del Sur, che si leua dopò Mezodi, incredibile freschezza. e nel Barlouento la Brisa.

In qual cosa il nostro Mondo sia superiore al nuouo.

Conpariamo hora un poco un Mondo con l'altro, considerando il Nuouo nello stato nel quale egli era, quando fu primieramente scuouato. noi dunque habbiamo alcuni vantaggi per rispetto del cielo: alcuni per rispetto della terra. Per rispetto del cielo, l'uno si è, che il nostro Polo è molto piu adorno di stelle, e di lumi, che l'opposto; perche il nostro ha la

stella, che noi chiamiamo Tramontana a tre gradi, e un terzo, con tante altre fiamme lucidissime che le fanno compagnia, e quasi seruitù, e corte; ma il Polo Antartico non ha stella niuna più uicina di trenta gradi in quella distanza egli ha Crocifero, che sono quattro stelle in forma di croce molto bella, e riguarduole. L'altro uantaggio di non minor importanza si è, che il Sole splende (come mostrano gli Equinotij, e i Solstitij) sette giorni dell'anno (ò forse anche più) verso il Tropico del Cancro più, che verso il Tropico del Capricorno. preminenza grandissima della parte Artica del Mondo sopra l'Antartica. e dalle sudette due ragioni procede, che quella sia più fredda, che questa; perche si gode meno la luce del Sole, e ha meno stelle. Quanto poi alla terra, noi habbiamo due altri uantaggi. L'uno si è, che la nostra si stende più da Ponente a Leuante: & è consequentemente più atta alla uita humana, che quella, che ristringendosi da Ponente a Leuante, s'allarga smoderatamente da polo a polo. Imperoche la terra corre da Ponente a Leuante con più equalità, e dista sempre del pari, e dal freddo del Norte, e dal caldo del Sur. e i giorni, e le notti uanno sempre un modo. ma caminando uerso il polo, egli è forza d'incontrarsi in notti di mesi interi, e alla fine d'un mezzo anno. Il secondo uantaggio è, che la terra nostra è più fauorita dal mare, che la rende trafficheuole, & atta alla communicatione. Concioisia, che (oltre all'Oceano commune a noi, & al Mondo nuouo) noi habbiamo il mediterraneo, che bagna, e l'Europa, e l'Asia, e l'Africa, e si ad domestica con esso loro in mille maniere, come desideroso d'accommodarle, e di compiacerle, e di recar loro giouamento, e seruitio: e si diuide per ciò in mille golfi, e seni. E che diremo del mar Baltico, e del Caspio; quello d'infinita commodità all'Europa, questo all'Asia. Aggiungi, che la terra nostra è più uguale, e più piana: e per consequenza più trafficheuole, e per terra, e per acqua. Quanto poi alle cose, che la terra produce, il Mondo nuouo cedeua a questo, prima nella perfezione degli animali: non ui erano ne cani, ne asini, ne pecore, ne capre, ne porci, ne gatti: e quel che importa, ne buoi, ne caualli, ne camelli, ne muli, ne elefanti. Tra le piante fruttifere mancauano loro i cedri, naranci, limoni, melagrani, fichi, cottogni, melloni, ma sopra tutto grandissimo mancamento era quello delle uiti, uilue, cannamele. Egli è uero, che noi haueuamo molte maggior uantaggio ne gli animali, che ne' frutti: perche in quelli, noi uideuamo nella bontà, e nella varietà: ma in questi nella bontà solamente. Tra i grani essi non haueuano ne formenti, ne i suoi compagni, ne riso, ne tra l'altre gentilezze de gli horti, melloni. Nell'arti, e nell'industrie non u'era comparatione: perche essi non si seruiuano del ferro, materia della più parte delle cose necessarie, ò utili alla uita humana: e si ualeuano poco del fuoco, instrumento vniuersale dell'industria. Artigliaria, la Stampa, le lettere,

lettere, e gli scritture non p
strosi, e ciuili, e
la politica, e nel
do nostro superi
boschi, paludi, f
bili: e la parte,
nostre: perche q
già piene, quãd
che auanzò a qu
uita, com'è l'agr
mostrarla, come la
del genere huma
la natura, si può
siue alla seluatic
nechi, popoli sen
uaccie, e di frutti
in gran parte i Pl
nel Perù, se be
quasi altro luogo,
li animali domes
ar: così le genti, u
anzano di gran lu
boschi, a guisa di
primi; parte p
uerre ciuili tra i P
ari, e le genti del
disordine de gli S
immoderamen
all'airo lungi da
ro l'uso de' cibi tr
tanto grossa, e so
Perù. e perche er
Tambi, hora in a
tempo, e commo
e abusando della l
dine, e all'ebrietà,
olissimi alcu ne in
Spagna. e le me
giovani nel Perù l'

lettere, e gli studij della dottrina erano cose affatto a lor ignote. la navigazione non passaua il corso della vista loro, e parlo de' popoli piu industriosi, e ciuili, come erano i Messicani, e Peruan. Quel che essi ualesino nella politia, e nel gouerno, l'habbiamo dimostrato altroue. è anche il Mondo nostro superiore al Nuovo nella moltitudine delle genti. Iui sono monti, boschi, paludi senza fine, che rendono grandissimi tratti di paesi inhabitabili: e la parte, che s'habita, non è cosi piena di gran lunga, come le terre nostre: perche queste son state popolate prima di quelle; anzi queste erano già piene, quãdo quelle cominciarono a popolarsi: e si popolarono con quella auanzã a queste. Di piu, quì si sono ritrouate le arti da sostentar la uita, com'è l'agricoltura; e da cõseruarla, come l'archetettura, e da accomodarla, come la mercantia. Si, che la propagatione, e la moltiplicazione del genere humano, quì era aiutata, e dalla natura, e dall'industria: là dalla natura, si può dire solamente. E sino al presente la più parte del Brasil si uita alla seluatica; e nella nuoua Spagna occupato infinito paese i Cichimechi, popoli senza legge, senza capo, e senza stanze ferme, che uiuono di caccia, e di frutti, che la terra da se produce. E al medesimo modo uiuono in gran parte i Floridani, e i Paraguay. e quando gli Spagnuoli capitauano nel Perù, se bene non vi mancauano diuerse populationi, non n'era però quasi altro luogo, che hauesse forma di città, che il Cuzco. Hora, si come gli animali domestici sono molto più, che i saluaticchi, e i gregali, che i solitari; così le genti, uiuono insieme in terre, e in città, e con politia, e leggi auanzano di gran lunga quelli, che menano la lor uita per li monti, e per li boschi, a guisa di fiere. Ma hoggi il Mondo nuouo è anche meno popolato, che primu; parte per le guerre de gli Spagnuoli tra se (si stima, che nelle guerre ciuili tra i Pizari, e i Partegiani d'Almagro, e tra i medesimi Pizari, e le genti del Re, morisse un milione, e mezzo de' naturali) parte per disordine de gli Spagnuoli in quei principij; non tanto perche affaticassimo immoderatamente i popoli; quanto perche li trasportauano da un luogo all'altro lungi dall'aria natia, uue periuano. Ha nociuto anche, e nuoce molto l'uso de' cibi trasportati là d'Europa. Non mangiauano tanta carne, tanto grossa, e sostantiosa. non haueuano uino, del quale abbonda hora nel Perù. e perche erano affaticati da' Prencipi loro, e occupati hor in fabricar Tambi, hora in acconciar strade, e in altre cose tali, non haueuano tanto tempo, e commodità di crapolare, e di boracchiare, come hanno adesso: e abusando della libertà, s'abbandonano all'otio, alla poltroneria, alla lussuria, e all'ebrietà, che li consuma miseramente. Non han consumato anche lussissimi alcune malattie generali, come le varole, e'l coccoliste nella nuoua Spagna. e le medesime varole fecero grandissima strage di fanciulli, e di uirgini nel Perù l'anno 1567. anmazzaro uo piu femine, che maschi.

e non passarono l'età di trenta anni: e non trauiagliarono niuno nato in Europa, sì che per le ragioni sudette, hoggi tutta la parte maritima della nuoua Spagna è quasi deserta. nell' isola del golfo Messicano non ui è restato quasi seme de' naturali: nella costa di Paria meno: ne' piani del Perù non uen' è la trentesima parte.

In che cosa il Mondo nuouo sia superiore al nostro.

Pare che Giuseppe Accosta voglia, che il Mondo nuouo auanzi il nostro in temperie; perche non ui regna in molti luoghi nè freddo, nè caldo, che dia trauiaglio d'noia. ma ciò è commune anche a parui del Mondo nostro, che soggiacciono, d' son vicino all'Equinottiale; come è l'Ethiopia; e l'India, e l'Aurea Chersoneso. Appresso vuole, che l'auanzi in copia d'acque, e di pascoli. e in uero, quanto all'acque, chiara cosa è, che hà piu mare: e che il fiume della Plata; e'l Maragnone sono i maggiori fiumi dell'vniuerso. Li dà anche vantaggio in grandezza di boschi; e in uarietà d'alberie di radici delle quali uiuono in piu luoghi quelle genti; (come di Iuche nell'isole di Barlouento, e nel Brasil: di pape nel Collao) il che hà molta uerisimitudine per la congiunzione dell'humido col caldo, che là regna perpetuamente. Mette poi fuor di disputa che là siano piu minere d'oro, e d'argento, cosa difficile a decidere: almeno a tanto per tanto. Perche io non so, se il Perù auanzi in minere d'oro l'Ethiopia, e'l Monopotapa, e Nandinga, e Samotras, e Lequij; d' se le minere di Potosi siano piu ricche di quelle di Cambeche in Angola. Aggiunge, che la nuoua Spagna è de' migliori paesi del Mondo; cosa, che si può senza pregiudicio concedere. Ma considerando il Mondo nuouo nello stato presente, io stimo esser cosa manifesta, che egli auanzi il nostro non in moltitudine (perche non è così bene coltiuato) ma in uarietà d'animali, e di frutti; perche a suoi proprij, si sono hora aggiunti quasi tutti i nostrani: con questo uantaggio ancora, che le nostre semenze fanno meglio nell'America, che le sue appò noi.

Onde siano passati al Mondo nuouo i suoi habitatori.

Concluderemo questo Quarto libro con questa nobilissima, ma difficilissima questione de' primi habitatori dell'America. Primieramente conuiene saper, che i popoli del Mondo nuouo hanno opinione pazziissima della loro origine. I Guanchi, habitatori della ualle di Xauxa, tengono per lor primi progenitori un'huomo, e una donna usciti fuor di Guaribilca, situata celebre appò loro. I Cachi popoli d'Andabayla, ualle soggetta a Cuzco dicono d'hauer hauuto origine dal lago Sogdoeca. Quei di Cuzco vogliono tirare origine dal gran lago Tichicaca. Altri dicono, che dopò il diluuio, il genere humano fu ristorato da sei persone, che si erano saluate

te in una certa
che bisogna da
mo, e da Eua:
sequentemete.
cosa è il ritroua
tesse porger l'u
giouarci, per la
Verso Settentr
l'Estoilante.
Lappia, e di N
si siano a poco,
tanti, e i costum
Baccalai: perc
gli alberi: porta
di frutti, che la
ore. Verso il Su
allo stretto di M
uanda passasse u
lo stretto, non è
ssimo a uarcare
iamo contezza.
on si molto più
olar bronzino, o
i, che hà tra noi
el Perù, e nel Br
e Regno: si troua
osta tra S. Marta
uoprimiento, che
e, dice d'alcuni p
Son todos e
Ma altos, e c
Ligeros, y a
Al coniuugal
nde bisogna di e
chiopia capita sin
stata gente, in a
uestigio ni sono
cora ducento ann
e quello, erano
rde, e San Toma,
te

in una certa spelonca. Ma lasciando queste sbocchezze, chiara cosa è, che bisogna dire, che tutti gli huomini habbino hauuto principio da Adamo, e da Eua: e poi da quelli che si salvarono nell' Arca di Noè; e che consequentemente gli habitatori del Mondo nuouo siano discesi da noi. Difficile cosa è il ritrouare da che parte siano passati. Nel che non è cosa, che si potesse porger lume maggiore, che la vicinanza de' luoghi: ma ciò non può giouarci, per la poca notizia, che noi habbiamo dell' estremità della terra. Verso Settentrione, il Popello vuole, che la Groelandia sia Continente con l'Estilante. Nel qual caso, egli è cosa uerissima, che le uicine genti di Lappia, e di Noruegia, continouando la propagatione, e l'habitation loro, si siano a poco a poco spinti sin colà. Di che, ci fanno qualche fede gli habitanti, e i costumi communi a i Lapponi, e a gli Estolitanti, a' Noruegi, e a i Baccalai: perche tutti habitano alla foresta nelle pelonche, o ne' caui degli alberi: portano in dosso pelli di uitelli marini, o di sicre: viuono di pesci, e di frutti, che la terra da se stessa produce: e non sono differentiissimi di costume. Verso il Sur, s'egli è uero, (come molti stimano) che la terra, opposta allo stretto di Magellanes, sia Continente, bisognerà dire, che da quella uada passasse una parte de i primi habitatori dell' America: perche quello stretto, non è in alcun luogo più largo di una lega: onde sarà stato facilissimo a uarcare. Della estremità Orientale, & Occidentale, noi non habbiamo contezza. Solo si uede, che il colore delle genti del Mondo nuouo si confà molto più con le genti Orientali, che con le Occidentali: perche son di color bronzino, o mulato, che lo vogliamo dire di quelle differenze, e di gradi, che hà tra noi il color bianco: perche il alcuni luoghi è più oscuro, come nel Perù, e nel Brasil: in alcuni è più chiaro, come nella Paria, e nel nuouo Regno: si trouarono però alcuni popoli; ma pochi negri in Careca, terra posta tra S. Marta, e Cartegina. e Giovanni di Castellanos parlando dello scuoprimto, che i compagni d' Antonio Sedegno fecero in quelle contrade, dice d' alcuni popoli così:

Son todos ellos negros, como cueros,
Ma altos, e dispuestos, que fornidos;
Ligeros, y alentados, como ciervos;
Al coniugal amor muy fometidos.

Ma bisogna dire, che co' loro uici, per qualche tempesta da Ghinea, o da Abiopia capiti al fino. Dalle parti più pulite d' Europa non pare che ui sia affata gente, innanzi al Colombo: perche non si truoua in tutti quei paesi vestigio ni suno di lettere, o d'altra cosa d' Europa, oltra che non sono ancora ducento anni, che la più parte dell' isole, poste tra'l nostro Continente, e quello, erano dishabitare: come le Terzere, la Madera, e Capo Verde, e San Tomaso, e l'altre di quel mare. Concludiamo dunque, che

il

il Mondo nuouo è stato primieramente habitato da popoli, che continuando l'habitatione d'Europa, e d'Asia (l'Africa non pare, che uè habbia potuto hauer parte in questo modo) e cercando continuamente più commode, o più sicure habitanze, siano a poco a poco arriuati sin là; da alcuni altri, che per tempesta ui siano stati spinti: come per cosa necessaria, che sia di quei negri: de quali habbiamo ragionato sopra.

Il Fine del Quarto Libro.



estremità verso
 la verisimile relati
 el più fedele ragu
 inghezza il lettore
 da persone, che
 . Quella parte d
 Continenti) si d
 America poi si par
 se con un Istimo l
 le undici leghe, ch
 producono dalle gr
 e, e più commodo.
 stionale, l'altra A
 De
 Ogliano, che ell
 mila miglia di l
 o Tramontana no
 l'anno 1535. sino a

*i, che continu
e, che u i habbia
tinuamente
co a po-*

DELLE
RELATIONI
VNIVERSALI
DI GIOVANNI BOTERO
BENESE,
LIBRO QVINTO.



Diuisione del Mondo nuouo.



Opò che il Colombo scuopri queste Terre nuoue alle genti d'Europa, non si è mancato mai d'andare innanzi, cor diuerse occasioni nell'inchiesta. Ma benche si siano in ciò adoperati diuersi personaggi d'ardire, e di valor singolare, Castigliani, Inglesi, Italiani, Portoghesi, Francesi, non se n'ha però di gran lunga notitia compita, massime dell'estremità verso Setentrione, Ponente, e Mezo giorno. Noi, seguendo le più verisimile relationi, e gli antori di più autorità, procuramo di darne nel più fedele raguaglio, che ci sarà possibile, senza attediare con souerchia lunghezza il lettore. Conciosia che la prolissità del dire ci è sempre parsa da persone, che ò non intendono quel, di che parlano, ò non fanno parlare. Quella parte della terra dunque, che si chiama Mondo nuouo (parlo i Continenti) si diuide in due parti, cioè in America, e in Magellanica. America poi si parte ancora essa in due grandissime penisole, congiunte se con un istimo lungo sette leghe, tra il Nome di Dio e Panama, per le undici leghe, che si mettono communemente di più tra quelle due terre producono dalle girauolte, che si fanno, mentre si cerca camino più agevole, e più commodo. Hora, noi chiamaremo una delle sudette penisole, Setentrionale, l'altra Australe.

Della penisola Setentrionale.

Ogliono, che ella habbia sedici miglia di circonferenza, e quattro mila miglia di lunghezza da Leuante a Ponente. I suoi Termini Tramontana non sono ancora conosciuti. Giacomo Cartier la scoprì l'anno 1535. sino al grado cinquantesimo; Gaspero Cortereale Portoghesi

ghe fino al sessantesimo: *Sebastiano Gabotto* Italiano, sino al sessantesimo settimo, e non passò, per li freddi intensissimi, piu innanzi. Finalmente *Martino Forficiero* fece questi anni adietro d'ordine d'*Isabella d'Inghilterra*, diuerse navigationi, & uiaggi per arriuaue, per quella uia, al *Caetaio*, e alle *Mollucche*. ma pare, che la natura si sia opposta a gli heretici, e a' disegni loro, perche oltra alla riga dezza de' freddi, & all'asprezza de' uenti, che ui si fa sentire, ui cade una certa brina tanto penetrante, che quasi argento uino, consuma tutto ciò, che tocca. e il mare non si allarga uerso Levante: ma tuttauia uerso il polo. Onde, se bene il *Forficiero* sparse uoce, d'esser arriuato allo *Stretto Artico*, non giunse però al fine del suo viaggio. Scopri in queste navigationi, una terra, ch'egli chiamò *Verginia*, e alcuni altri paesi desertissimi frequentati però in certi tempi dell'anno, da certi storniere, che ui vengono a pescare. Dall'altre bande, questa penisola uien terminata parte dal mare, che si dice del Norte, parte da quello del Sur, che la bagnano un di qua, l'altro di là, sino al Nome di *Dio*, & a *Panama*. Hora, la parte che è uolta a Levante contiene tre amplissime prouintie, Estorilante terra del *Lauoratore*, e *Norombega*, che sono quasi opposte a *Norombega*, *Inghilterra*, *Francia*, e *Spagna*. Estorilant, è la piu Settentrionale parte, che si sappia; e fu scuerta molto innanzi il *Colombo*, da certi pescatori di *Freslandia*; e poi l'anno 1390. fu riconosciuta d'ordine di *Zichien*. Re della medesima *Freslandia* da un *Antonio Zeno* Venetiano. Riferiscono costoro, esser terra fertile, habitata da gente industriosa, e di qualche pratica nelle cose meccaniche. Par, che le ricchezze loro, e facoltà consistano nelle pelli delle fiere, e de' pesci. Conciosia, che di queste (come diceuano anche i compagni del *Forficiero*) fanno i lor letti, calze, vestiti, filo, uehitanze, e barche. Habitano in capanne, couerte di cuoia di balene. Vno di caccie, e di pescagioni, e d'herbe, che la terra da se stessa produce, li campi. Non par che habbino altre acque dolci, che di neui, e di ghiacci, leguati. Onde comunemente in luogo di beuer acqua pigliano pezzi di ghiaccio. Hanno poche legna: cosa comune alla piu parte de' paesi Settentrionali, alla *Scozzia*, alle *Orcadi*, alle *Scetlande*, all'*Islanda*, alla *Greenlandia*; non manca però loro copia di animali seluaticchi, cerui, lepri, lupi. Hanno certi cani, simili a' lupi, de' quali si uagliano per tirar le loro canne dal ghiaccio: il lor piu uniuersal vestito è di pelli di vitelli marini; le loro frombe, e archi di legno, con saette armate d'osso. Hor questa prouintia d'Estorilante finisce al fiume *Neuato*, posto in 60. gradi d'altrezza, e comincia la terra del *Lauoratore*, che si distende sin' al fiume di *S. Lorenzo*, che altri chiamano *Stretto de' tre Fratelli*: altri fiumi di *Canada*, che si naviga contra acqua, chi dice cinquecento, chi piu miglia. Quà i Francesi mettono *Santa Marta*, capo *Marzo*, i castelli, *Brest*. gli giace

uante l'isola
fatta: portan
sa, massime d
zo è largo ne
egli è uero, ch
diuerse isole
te, che a dora il
esti mettono q
ni, fabricate d
per mezzo di G
guone, ma in d
nati certi diama
uenerazza, e fra
polso, che si dice
serrato da diu
(sette) che dista
ui, da un pesce, c
anno a pescarlo
e si conserua lu
di pesci, che pe
mpo, che si man
ndesi, Bertoni, e
Regno di Grana
ia. La vicinanz
i fiumi, e ui sono
ni; ma ui uengo
sa che arguisce in
ti ciò, ch'ella proa
e; ma di maggio
ffime dal mare.
il suo mezo purga
loro mille forme
al sommo dell'im
mposte, i nocchieri
e, regolano i venti
o all'altro, e da L
gale genti del M
doghesi tutto il res

nante l'isola de' Demoni. Il paese è habitato da gente di statura alta e ben
 fatta: portano maniglie d'argento, e di rame: vivono in gran parte di pe-
 sci, massime di salmoni: hanno anche biau, e legumi. Il fiume di San Loren-
 zo è largo nella sua foce miglia trentacinque, profondo braccia dugento.
 egli è vero, che quì merita nome di braccio di mare, anzi che di fiume. Hà
 diverse isolette, e tra l'altre l'Ascensione. Le sue riuè sono habitate da gen-
 te, che a dora il Demonio, e li sacrifica alle uolte il proprio sangue: i Fran-
 cesi mettono quì la nuoua Fràcia, e le terre di Canada, Ochilaga, e Sangui-
 ni, fabricate di legna. Francesco, Re di Francia tentò di fermarui il piede,
 per mezzo di Giacomo Bertone: & Arrigo II. vi mandò Nicolò di Villa-
 gnone, ma in dar no: e la maggior ricchezza, che v'habbiano trouato, sono
 stati certi diamanti, che essi chiamano di Canadà, di poco prezzo per la loro
 durezza, e fragilità. Hor lasciando lo Stretto de' tre Fratelli, s'entra in un
 golfo, che si dice Quadrato, lungo presso a ottocento miglia; il quale è qua-
 drato, e serrato da diuersi isole (il Parazzano, e altri n'hanno contato da trenta
 sette) che distanno a Levante. Questo paese s'addimanda terra di Baccan-
 ni, da un pesce, che ui abbonda tanto, e moltiplica, che non è cosa credibile.
 Hanno a pescarlo i Berton, Inglesi, Portoghesi, Biscaglino: si secca al uen-
 to, e si conserva lungamente, come gli Stocis, e le Arenghe; che son tre sor-
 te di pesci, che per l'instimabile quantità, che se ne piglia, e per il molto
 tempo, che si mantengono, non recano minor aiuto alla uita de' Noruegi, Ho-
 landesi, Bertoni, e di altri popoli Settentrionali, che i zuccari alla Sicilia, e
 Regno di Granata, o la varietà de' vini alla Calabria, o gli ogli alla Pru-
 sia. La vicinanza delle sudette isole tra se, fa che il mare paia diuiso in
 molti fiumi, e ui sono perciò molti porti, e sicuri. Hanno pochissime habita-
 zioni; ma ui uengono in certi tempi a pescare alcuni popoli mediterranei:
 che arguisce in loro ingegno, e industria. Perche il ualersi della terra,
 di ciò, ch'ella produce, mostra senza dubio giudicio superiore alle sudette
 isole; ma di maggior senno è argomento, il trarre emolumento dall'acqua,
 che si piglia dal mare. Passano innanzi quei, che cauano utilità dal fuoco, e
 dal suo mezzo purgano, e piegano, e maneggiano a modo loro i metalli, e
 fanno loro mille forme; come anche alla creta, e ad altre cose. Ma giungo-
 no al sommo dell'imperio datoci da Dio sopra gli Elementi, e le cose di lor
 natura; e i nocchieri, e i marinari, che con ingegno, e con ardire ammira-
 bile, regolano i venti, e co'l mezzo loro solcano il mare; volano quasi da un
 polo all'altro, e da Levante a Ponente. Nel che noi auanziamo di gran
 lunga le genti del Mondo nuouo: e gli Europei tutte l'altre nationi, e i
 Portoghesi tutto il restante d'Europa.

N O R V M B E R G A.

Segue il paese Norumberga, così detto da vna terra posta su'l mare, d'aria assai temperata, e di fertilità ragionevole. il che arguiscono i narcisi saluaticchi, e similmente le viti, che si veggono in più luoghi. Il mar che bagna tutte queste riue, è per lo più così arenoso, e di poco fondo, che non si nauiga senza pericolo: & ui è quasi un'argine lunghissimo d'arena, che si riparo alla terra ferma, e all'isole. Quiui i Francesi hanno posto Porto del rifugio, Porto reale, il Paradiso, Flora, Angolema: e perche, nè in questi, nè in altri luoghi si sono accordati nel nominarli, n'è nata grandissima confusione. Si v'è la terra ritirando quinci verso Ponente per molte leghe: e fa una grandissima spiaggia, che si dice Apalchen, di paese paludoso, e pieno di monti, e di selue. Alvaro Nugnez non trouò in quindici giornate per vna casa; ma ben cerui, daini, lepri, conigli assai, e non pochi Tlaquaci, animali, che han sotto il vètre una borsa, oue ne' pericoli, accolgono i lor figliuolini, e fuggono. Gli habitanti sono grandi di persona, asciutti, leggieri; uanno quasi nudi, e non hanno popolatione d'importanza. le lor arme sono archi, e frecchie: il che, perch'è cosa commune a tutto il Mondo nuouo, non lo ripeterò per l'auenire. Questa prouincia finisce il capo di Santa Elena: con il Re Catholicotie ne vna fortezza.

F L O R I D A.

Segue la Florida, così detta, perche fu scuerta di Pasqua fiorita. è lunga 400. miglia: & si caccia in mare con una punta, larga ottanta: che la costa aspra, e'l mar pieno di scogli, massime all'incontro della sudetta punta; oue sono le seccagne, e scogli detti Martiri. Giace sotto vn parallelo con la Mauritania: & hà il suo mezo in gradi trentacinque, col terreno fertile di ogni sorte di grani, se ui fossino seminati, e d'ogni frutto. Gli Spagnuoli, per diuersi disauenture auenute loro, hanno come abbandonata per hora l'impresa della sua conquista, se bene conoscono, per le mostre hauute parte della sua ricchezza, massime d'oro, argento, perle, turchine, smeraldi. Carlo IX. Re di Francia, tentò di fermarui il piede con l'opera di Giouanni Ribaldo, che u'andò con sette naui, e trecento soldati, e ui fabricò vna fortezza su'l fiume Maio: ma ne furò con rouina della fortezza, e con strage della gente, spianati, si che non ne restò uestigio, da Pietro Melendes, Capitano del Re Catholicotico, sdegnato che i Francesi volessino corere il frutto delle fatiche altrui. Vi ritornò l'anno seguente il Capitan Cordo: ma uisitò la difficoltà dell'impresa, se ne ritornò in Francia poco sodisfatto di se stesso. I naturali della Florida sono di color fosco, e quasi bronzino, destri, leggi-gieri, e ben disposti. il che è in loro, e ne' popoli vicini procede e dall'efficitio perpetuo, che essi fanno nelle caccie, e da' cibi, che son per lo più animali saluatiche. Hanno tre sorti di cerui: da vna delle quali cauano que-

me desime

me desime uel
le bestie u accin
la gobba, arma
chiglie marine
licio se non a
ribellino, ò di i
marina di S. E
Cruce, quel di S
luoghi presidiat
Francisco Drac
annoua, ò di Fr
che il mare, è di
Molti sono sta
quale il mar d
Melendes mento
e erano trouati
be si caccia fra te
e ignote al mar
587. p'se al capo
per la. Stefano
edi S. Antonio, e
rito.
Questo golfo,
vna per la q
na l'estremità del
me desime rapi di
na quasi due mila
al costa è della nu
e tutti soggetti, fu
el di S. Giouanni
no egregiamente d
ra una lega, si fern
Or, sotto quest
fino al mar di
l'ucatan. Fù sog
so il Messico, ben
do, ò rigor di fredd
mezo di. Il terren
i frutti, e di tutt
Rel.

medesime utilità (perche sono domestici) di latte, de' latticinij, che noi dal
 le bestie uaccine. Hanno uacche simili a caualli nella chioma, a cameli nel-
 la gobba, armano la faetta di spine di pescie, ò di pietre focaie. V'sano coc-
 chiglie marine per moneta, acconcie però in un certo modo loro: e ciò non è
 uicinato se non a gran Signori, come tra noi batter moneta. Portano uestiti di
 ribellino, ò di Mavoro, massime i nobili, gli altri uanno mezo nudi. Dalla
 marina di S. Elena alla p̄ta della Florida, si troua Rio secco, il Capo della
 Croce, quel di S. Agosino, e Cannauerale. ma nella Florida il Rè tienc tre
 luoghi presidiati, S. Iacomo, S. Agosino (questa fortezza fu uouinata da
 Francesco Draco, corsale Inglese) e S. Filippo. e di quà sino al capo di Ter-
 ranoua, ò di Francia Antartica, scorrono l'armate di nauigli piccioli (per-
 che il mare è di poco fondo) se da remò.

Molti sono stati d'opinione, che in questi paesi, ni sia qualche stretto, per
 lo quale il mar del Norte si congionga con quel del Sur. uno di questi fu il
 Melendes mentouato di sopra. prouaua ciò; prima, perche nel mar del Nor
 e'erano trouati pezzi di nauigli Chinesi, appresso, pche in nna spiaggia,
 che si caccia sia terra 300. leghe, ueniua dall' altro mare in certi tēpi, bale
 ignote al mar di quà. E' stata opinione d'alcuni, che il Chendi, che del
 1587. p̄se al capo di California una nauē, che ueniua dalle Filippine, passas-
 se per id. Stefano Gomez, cercādo questo passo, nauigò molte miglia p̄ il su
 uo di S. Antonio, ch'è nella Florida: altri per quel di S. Lorenzo, ma senza
 frutto.

GOLFO MESSICANO.

Questo golfo, che si chiama anche mar di Cortese, ha quasi due porte:
 una per la qual entra, con un corso rapidissimo, la sua mare: e questa
 tra l'estremità del Iucatan, e dell' isola Cuba: l'altra per la quale esce con
 medesima rapidità: e questa è tra la punta della Florida, e la Cuba. Ba-
 na quasi due mila miglia di costa tra la sudetta Florida e'l Iucatan. la
 sua costa è della nuoua Spagna. è mar molto tempestoso: e con pochi por-
 ti e tutti soggetti, fuor, che quel dell' Hanana, a Settentrione. il principale è
 quel di S. Giouanni di Lua, lontano dalla Vera Croce quattro leghe, fortifi-
 cato egregiamente da gli Spagnuoli: perche quì a ridosso d'una isoletta, che
 ha una lega, si fermano le flotte e di Spagna, e di Messico.

NUOVA SPAGNA.

Or, sotto questo nome passa tutto il paese, che si stende dalla Florida
 sino al mar di California: e da mezo giorno confina con Guatimala,
 e l'Iucatan. Fu soggiogata da Ferrante Cortese, nel 1518. l'aria, massime
 verso il Messico, benchè dentro la Torrida, ni è temperata, senza ardore di
 sole, ò rigor di freddi. Di Agosto, e di Settembre ui p̄uone ogni giorno do-
 mezzi dì. Il terreno ni è fertilissimo: e oltra a' proprij, abbona quasi di
 tutti i frutti, e di tutti gli animali d'Europa, fuor che di uino, e d'oglio,
 Rel. Par. I.

O

benche

benche ui siano pergolati di viti, e copia d'olme, ma l'vno, e l'altro le vengon con grandissimo vtille dell'entrate reali di Spagna, e di piena di tante, e si bene amministrate città, e di tanta politia, che non ce de alla Spagna: e gli Spagnuoli hanno alligato in questa parte più, che in altra: egli è vero, che se bene i naturali ui menano vita assai lunga, gli Spagnuoli (chiamò così quei, che nascono di Spagnuoli) passano di poco festanza anni, e quei, che di Spagna passano là di età prouetta, ui vivono più lungamente, che quei, che ni. pollano fanciulli. Gl' Indiani pagano al Rè, e a' feudarij dodici reali per testa d' l'anno, e non altro. Il Rè dà a' conquistatori, e a' soldati benemeriti non il gouerno de' naturali (così qui, come nel Perù) ma il massallaggio solo, vna e' l' dritto del tributo, che si dourebbe a lui, in mira del conquistatore, e del figliuolo, con gli oblighi, che toccarebbono a lui, che sono di mantenere a gl' Indiani predicatori, o maestri della Dottrina Christiana, e san doti, per il culto di Dio, e le Chiese fornite. Ma la giustitia, e' l' gouerno dipende tutto dalle audienze, e da' ministri regij.

G Y A S T E C A.

GLi Spagnuoli, nella conquista del Mondo nuouo, hanno atteso ogni demente a non popolare se non su la spiaggia del mare, o su le rive de' fiumi, sino a tanto, che fattisi forti, hanno disteso il lor dominio nelle parti mediterranee. Adunque costeggiando la nuoua Spagna, si troua l' fiume del fiume delle Palme. alla cui conquista Aluaro di Naruaz meno l'anno 1527. sei cento Spagnuoli, e cento caualli, che si perderono quasi tutti trouarlo: e alcuni si mangiarono l'vno l'altro di fame. Sotto questo fiume troua miglia, corre quel di Panuco; oue Francesco di Garai fu maltrattato dagl' Indios, e crudele; perche amazzarono forse 400. de' suoi soldati: e ne faccarono, e ne mangiarono alcuni; e sospesero le loro pelli secche ne' Tempj gl' Idoli loro. Fu poi soggiogato da' Capitani del Cortese. In questo paese che si dice Guasteca, o fiume Panuco, ui è vna pòpolatione, che si chiama matao, nel cui contado, si ueggono, al piè di un monte, due fonti, vno di acqua negra, e l'altro di rossa. A questo proposito, non lascierò di dire, che nella la de' Lupi, vicino a Lima, vi è un fonte di bitume, che nel Perù, si chiama Copoy: e vn' altro nella punta di Santa Helena, col quale si calefattiò il nissimo le Naui. Saranno trenta noue anni, che in queste parti seguì vna ta ribellione, e poi guerra, con la quale si desertò quasi il paese. Segue il rosso, il fiume d' Almeria, Villa ricca, così detta, perche ella era vna città per la quale passaua tutto il traffico tra la vecchia Spagna, e la nuoua. Don Antonio di Mendoza fece fare vna bellissima strada, da questa terra al Messico, per facilitar il commercio, e la condotta della robba. Ma stò poi, per maggior commodità, alla terra della Vera Cruz, alquanti giorni, all' incontro di San Giovanni di Lua.

Stamo giun
Stutto il Mo
glioni, di quant
cento gradi da
presa dal C
gli bebbe sotto
cannali, dicit
che son quat
l'altissimi mo
egbe; ma n' occu
dolce entra nel sa
del dolce nasce h
porta me no' di
issima quantità
no assai: e gli In
de materiale, e
na di schifi, e si d
rouinata dal C
la fuoco di Spa
bi. Dicono che n
a, donne, vestiti, c
nata terre e grosse
esta prouincia u
che, tra le genti
vno schiauo negr
no del paese, che
i, non altramente
nte storditi, e sgr
rograni, soprauen
a quel gouerno al
nincia. Co' lui n
soggiogarli: e ne
nuoua Spagna d'
mi, cannamele, m
ciare stratiare i po
risconsulti non fo
issimi oraini gittò
nuoua Spagna.

Stamo giunti alla provincia di Messico, la più amena, e la più fertile di tutto il Mondo nuono, anzi a giudicio di Giuseppe Accosta, delle migliori, di quanto gira il Sole, è così detta dalla sua Metropoli, che è lontana cento gradi dall'isole fortunate; e otto hore di Sole della città di Toledo. Fu presa dal Cortese l'anno 1521. a' 13. d' Agosto; nella quale impresa egli hebbe sotto l'insegna ducento mila Indiani, nouecento Spagnuoli, ottanta caualli, diciasette pezzi d'artiglieria, tredici Bregantini, e sei mila canoa d'altissimi monti, che la neue non mai abbandona; e può girare settanta leghe; ma n'occupano trentatre due laghi, un dolce, e un salso: l'acqua del dolce entra nel salso, e ne diuien salsa per il fondo, che ui troua salnitroso: nel dolce nasce herba bonissima per li caualli, se si taglia a ogni Luna; e non importa meno di ducento mila scudi all'anno: dal salso si cauaua già gran quantità di sale, che al presente è mancato; se ne cauaua però salnitroso assai: e gli Indiani cuocono poi la terra con lo sterco, e ne fanno un fertile materiale; e di pochi caratti. Vanno per questi laghi barchette in forma di schisci, e si dice, esser uene forse cinquanta mila. La città era nel salso, e fu rouinata dal Cortese, e poi rifatta non in acqua, ma in secco: può fare sei mila fuochi di Spagnuoli, e sessanta mila d'indiani, che habitano ne i borghi. Dicono che nel Messico ui sono quattro cose in sommo grado di bellezza, donne, vestiti, caualli, e strade. Sù le riuie de' laghi u'erano presso a cinquanta terre grosse: tra le quali Tescuco cede di poco a Messico. Auueue in questa provincia una incredibile miseria, per la contagione delle uarole, che, tra le genti, che Aluaro Naruarez condusse alla nuoua Spagna, ui morì uno schiauo negro, macchiato di uarole. Questi la attaccò in Zempoalan, e andò del paese, che le diffuse di tal maniera per tutto, che ne morirono infiniti, non altrimenti, che si faccia tra noi, per peste. E perchè parte morti, parte storditi, e sgomentati di si fatto male, parte impediti, non seminarono pro grani, soprauene loro una carestia, anzi fame horribile: e se fosse stata quel governo altri, che il Cortese, si sarebbe desertata forse offatto la provincia. Colui non fu meno eccellente nel ben gouernare i popoli, che i soggiogarli: e nell'arti della pace, che nel maneggio dell'armi. Arrichì la nuoua Spagna d'industrie, e di semenze; di caualli, asini, greggi, beccardi, cannamele, moroni. Attese alle miniere, acconciò le strade: e per non stratiare i popoli con liti, ottenne da Carlo Quinto nel 1522. che i riscorsi non fossero ammessi in quel gouerno. Con questi, e con altri infiniti oraiui girò i fondamenti della felicità, nella quale si troua hoggi la nuoua Spagna. Conciosia, che ella nè in magnificenza, nè in ricchez-

za, nè in politia, nè in nobiltà cede alle più famose prouincie d'Europa: e ben ella è auanzata dal Perù nella copia, e finezza dell'oro, & dell'argento; auanza però esso Perù nella douitia de' frutti, e de' bestiami, e nel progresso dell'arti. Vi è tanta abbonanza di uettonaglie, che se bene ni è denaro infinito, (e non vi si batte moneta d'altra materia, che d'argento, e d'oro) ventiotto libre di uaccina non uagliano più di mezo reale: un pouo due reali, o al più tre: e non è paese al Mondo, i cui popoli si mantengono con manco. Vi è tale, che si troua padrone di quaranta, e viu mila vacche: altri di cento cinquanta mila pecore. Nella Flotta del 1587. furono condotte di quà sessanta, e quattro megliara di caoi di uaccin Spagnola: oltre a questa mercantia (che arriua a un cento uenti mila scudi all'anno) si conduce quantità grande d'argento, parte in denari, parte in uerghe uerzino, lane, zuccari, sete, cociniglia, e la cociniglia un uerme, che si ferma su le foglie del fico d'India: oue egli nasce couerto d'una certa lanugnetta delicata. Li colgono accuratamente, e li seccano al Sole; e li mandano in Spagna: e non importa questa mercatantia meno di trecento mila scudi all'anno. Il fico scosperfo di quel seme, non fa per quell'anno altro frutto, che i uermi. La noua Spagna traffica anche con la Cina. Portansi là lini, rami, stagni, cera bianca, taffetà bianco, oro per mercatantia, e di uerse gentilezze, che si conducono al Perù a barato d'argento: e l'argento è la principal mercantia, che si conduce di quà alla Cina: oue la terra produce piu oro, che argento; ma non passa dicianoue caratti, e l'affina nel Messico a uintidue.

La noua Spagna spaccia anche per il Perù, per un milione di panni sete, tele, tauole. Non ui si è potuto sino al presente affinar l'arte di fare uetro, nè di far la carta, più per mancamento d'artefici forse (massime quella del uetro) che di materia. La carta ui riesce di color oliuastro, e buona per ogni altra cosa, che per scriuere; & il uetro oscuro, e materiale.

Nel Messico, ch'è capo della noua Spagna, risiede il Metropolitan, Vicerè, e'l supremo tribunale. Quiui è la Stampa, e la Zecca, & un'Academia floridissima. Sononella noua Spagna diuerse altre città, etra d'importanza. Tescuco, della quale habbiamo già fatto mentione. La Topola de' gli Angeli con un contado di miracolosa fertilità, di flinto in roccoli, piani; oue oltre alla copia delle biauè, e de' frutti, ui si mantiene ancora copia incredibile d'armenti, e di greggi. Dall'altra parte giace Tlascala (che vuol dire città di pane) in una picciola costa di monte con un bellissimo territorio intorno, di terra piana, che gira 60. miglia. Faccua già 300. mila anime, ma di presente a gran pena arriuerà a 50. mila. Si gouerna Republica sotto l'ombra, e la protezione del Re, con un alciade de' gli Spagnuali, e un'altro de' naturali. I suoi cittadini sono tutti Idalghi, e hanno

ottenuti

tenuti così fa
impresa del M
no couerto sem
il miglior paese
e uerso la m
so d'acque; T
dicono faceu
legna, couerta
lor, perche l'ha
all'altra, e fra s
entra poi in m
s grossa, con u
re di alume, e c
re.

Paesi posti tra
tati da popoli
ono parte per so
bi, che da parti
e popolare il m
ioni: Hor q̄ si so
e gli altri Cicim
fo qualche poco
ia, & in paesi aff
uono insieme, co
orta senza dubio
glia. Parlano una
chi habitano spar
tia. Habitano in
na necessit li ferm
ie, di frutti, che
la carne humana,
zze, o delitie. non
laneg giano l'ar
li loro portano qu
ura alta, membra
briano con una
acqua, e di certu
no a guisa di cani f
fa. Gli Spagnuoli n

Rel.

ottenuti così fatti privilegij per li seruitij fatti alla corona di Spagna nella impresa del Messico. A cinque miglia da Thlascala si alzano due monti, uno couerto sempre di neue, e l'altro, che gitta fuoco. Attorno quei monti il miglior paese della nuoua Spagna. L'altre terre di cōto sono Tulla, Tuzaca, e uerso la marina, oltre alla Vera Croce, Zempoalan, con un contado comune d'acque; Tausco, città grossa (il cui Vescouo si dice anche di Capace) che dicono faceua 25. mila case fabricate di calcina, e di mattoni; e in parte di legna, couerta di paglia, e di certe piastre di pietra. Pareua anche magnifico, perche l'habitationi, per la paura de gli incendi, stanno lontane l'una dall'altra, e spar se quà, e là. Corre per queste contrade il fiume d'Aluarado, che entra poi in mare con tre bocche. Ne' mediterranei si scopre Vitatlan, terra grossa, con un territorio fruttifero, e ben habitato. e ui sono anche miniere di alume, e di zolfo finissimo. lascio, per la difficultà de' nomi, l'altre terre.

OTTIMI, CICIMECHI.

Paesi posti tra Settentrione, e Leuante della nuoua Spagna sono habitati da popoli Barbari, ma che si stima fossino nati. Li d'esso paese, onde sono parte per forza, parte destramente cacciati da i Messicani o Nauacchi, che da parti più Settentrionali vennero, faranno ottocento, o più anni, e popolaro il miglior terreno della prouintia, diuisi in sette legnaggi, o nationi: Hor q̄ti sono hoggi diuisi in due generationi, gli vni si dicono Ottimi, e gli altri Cicimechi. Gli Ottimi, p la uicinanza de' Messicani, hāno appreso qualche poco di ciuilità, perche se bene viuono in molta pouertà, e miseria, sono insieme, con qualche politia, hanno popolationi, e terre, tra le quali porta senza dubio il uanto Xilotopez, che dista dalla città del Messico 40. miglia. Parlano una lingua propria, differente dalla Messicana. Mai i Cicimechi habitano sparsi quà, e là senza gusto nissuno d'humanità, non che di politia. Habitano in spelonche, ò in boschi a guisa di fiere, o doue la notte, o una necessitā li ferma: altri uanno vagando per le campagne. Viuono di caccia, di frutti, che la terra da se stessa produce. molti non s'astengono da carne humana; dormono su la terra: non fanno, che cosa siano ricchezze, o delitie. non è gente, che stimi meno la fatica, l'inedia, e'l freddo. Vitanteggiano l'arco per eccellenza; vanno nudi; e per brauura alcuni loro portano qualche coda d'animale attaccata di dietro. Sono di statura alta, membruti, corpolenti, senza barba, dediti alla crapola; ubriano con vna certa beuanda torbida, e di pessimo odore, fatta d'acqua, e di certi frutti secchi, e d'vna loro radice; e all'hora laudano a guisa di cani fortemente. Alcuni di loro si tagliano per fieraZZa il naso. Gli Spagnuoli non li hanno sin al presente potuto domar: perche non

Rel. Par. I.

hauendo costoro stanz: ferma, e stabile, ma passando da vn luogo all'altro come branchi di cerui, o d'altri animali, l'andarli dietro è vn consumar stesso, senza profitto non si può serbar con essa loro forma di guerre; ma presso di caccia. Separa in gran parte i Cicimechi dalla noua Spagna, fiume, che gli Spagnuoli dicono Tordido. Lungi dal Messico 240. miglia verso Tramontana, stanno in mezzo de' Cicimechi le famose minere d'argento di Zacateca, e della noua Biscaglia, che se bene non si debbono comparare, con quelle di Potosi, sono però ancor esse richissime. e ni è vna delle migliori popolazioni di Spagnuoli della noua Spagna. Le lauorano per opera di schiani negri, condotti d' Ettiopia, e di naturali cōdennati a questo traaglio per lor delitti. In quel contorno uè vna laguna amplissima, di cui di Estate l'acqua si condensa in bianchissimo sale. Lungi dal Messico duecento leghe uerso Setteuentione, si è scuerto questi anni passati vna prouintia amplissima, e benissimo habitata, che si chiama nouo Messico; si stende ai confini della Florida sino al mar di California. Fu scuerta da' Padri Francescani: de' quali ve n'è ancor hoggi qualcuno. Abbona di mabiz, legumi in particolare di fagioli, di cotto ne, di cacciagioni, massime di cerui, e lipri, vccellami, pesci; e di certe vacche piccole con la gobba, senza numero. I popoli vanno piu vestiti, che altri di quel continente. viuono in grossa età con case di due, e tre, e più palchi: sceminano, e mettono, e hanno i loro riti, e ceremonie. si tiene che di qua venissero quelle sette tribù, ò generationi che condotte dal lor Idolo popolarono il lago di Messico (attorno al quale ne fermarono cinque) e'l paese di Quernauaca, e'l contorno del Volcano moso, ch'è posto tra la montagna nenata, e la città de gli Aegeli (paese matto de' migliori del Mondo) e'l Mechioacano. Dicono che ui sono Prouintie, delle quali una si chiama Aztlan, e l'altra Teuculhuacan.

M E C H I O A C A N.

H Or passando su l'opposita rina del mar del Sur, scuopresi Guatimala, e l'Angeli, Tecontatepe, e più oltra il porto d' Acapulco in diciotto gradi, e mezzo, e il porto della natiuità. Da questi due luoghi partono le nauì per le Filippine, e si vanno a mettere nell'altezza delle terre, onde gliouo arriuare. Nauigano a quella uolta dalla fine d' Ottobre sino alla fine d' Aprile. e cō Leuanti perpetui in poppa, seguitano il lor viaggio, sino alla fine d' Aprile sino alla fine d' Ottobre soffiano Vendauali, che sono i venti che regnano da mezzo giorno uerso Ponente, co' quali si ritornano alla noua Spagna. e per trouarli, in nocchieri nanno in altezza di vintiotto, e trenta gradi: i Leuanti, che gli Spagnuoli chiamano Brisc, regnano i Tropici, i Vendauali sudati.

I sudetti porti confinano co'l Mechioacan. Questa prouintia lontanata dal Messico meno di cinquanta leghe (e ne gira ottanta) è de' migliori paesi del

ella noua Sp
maturano due
grano, di qua
Abbona an
del paese si c
roni, e la seta.
mele, e cera, d
Mechioacan, c
mente credere
mostrano in
di piume d'a
lità; ma molto p
merica di uocab
proferscono all
lunga, e si sti
ggi, uenuti da
provincia è la c
Mechioacā. euu
id, oue risiede d
che dopò hauere
phalico di cento
to spatio, in un p
grauolte, entra
ocodili, nell'Ocea
ano al mar Sacati
e fu la marina i p

N V O

H Ora quindi s'è
oue Nugno di
della, dello Spivito
provincia, che è
vien chiamata Cu
Spagnuoli. Gli hab
dermonno oue il so
gono in gran parte
ndo a mano destra
gio d'oro, o d'arge
miglio, o di Calif
abitato molto, o p
9. d'ordine di Don

della noua Spagna. Conciosia cosa, che il Mabiz, e diuersi altri fruttii, vi maturano due volte l'anno: e Francesco di Torafas raccolse 600. quartate di grano, di quattro che ue ne haueua seminato.

Abbonda anche di uarij semplici, tra quali è notissimo quello, che dal nome del paese si chiamò Mechioacan. Vi fa benissimo il cotone, la grana, i canoni, e la seta. Rende copia grandissima d'oro, e d'argento, benchè basso: di mele, e cera, d'ambra nera, e di sale, e di pesci infiniti: onde prende nome Mechioacan, che vuol dire luoco di pescagione; imperoche non si può facilmente credere quanti, e quanto pescosi riuu, e fiumi, e laghi ui siano. I portati di piume d'uccelli, o intagliati in canne, e da altre simili opere uenute di là; ma molto più si può comprendere dalla lingua loro, ch'è tanto copiosa, ricca di uocaboli, tanto figurata, e artificiosa, che quei, che s'intendono, si trasferiscono alla Latina. Sono di statura alta, di buona complessione, e di vita lunga, e si stima che siano ancor essi discendenti di uno di quei sette linguaggi, uenuti dalle parti Aquilonare a popolare la Noua Spagna. In queua provincia è la città di Sinsonza, grãde, e popolosa, oue risiedeuano li Re Mechioacã. euui Pazcuar, oue risiedeuua prima il Vescono: euui Vagliau, oue risiede di presente. Corre sopra questo paese un fiume rapido, e torbido, che dopo hauer riceuuto altri dodici fiumi entra in un lago, detto il marphalico di cento cinquanta miglia di giro. Indi uscito precipita, tra non molto spatio, in un profondissimo uallone; e poi continuando il corso, pieno di grauole, entra con una immensa copia d'acque, generatrici anche di pescodili, nell'Oceano del Sur. Maritornando alquanto indietro scuopresi, fino al mar Sacatula, e poi oltra, infra terra, Colima, e poi la Purificatione su la marina i porti di S. Giacomo, della Natiuità, e di S. Antonio.

NOVA GALITIA CULIACAN.

Or quindis'entra nella noua Galitia, che si diceua prima Xalisco, oue Nugno di Gusman, che la cõquistò, fece edificare le terre di Comella, dello Spirito santo, di San Michele, di Guadalaiara. Quella parte della provincia, che è cinta dal fiume Piafla, e da quello di San Sebastiano, chiamata Culiacan, dalla Metropoli. Quì è San Michele, Colonia di Spagnuoli. Gli habitatori della noua Galitia sono gẽte povera, uãno uano dormono oue il sonno, o la notte li coglie alla foresta. i marittimi si mangono in gran parte di pescagione, & i mediterranei di caccia. Hora, la uando a mano destra i paesi poco conosciuti, (perche non hanno dato mai gio d'oro, o d'argento) di Sibola; e di noua Granata, s'arriua al mar di miglio, o di California, sino doue praticano li Spagnuoli, e si uee pacatamente abitato molto, o poco. In Sibola arrivò Francesco Coronado, l'anno 1540. d'ordine di Don Antonio di Mendozza; ma non haueuotrouato

molto guadagno, se ne ritornò co' suoi soldati al Messico, onde Sibola disse seicento miglia.

Q V I V I R A .

V Arcato il mar Vermiglio, s'entra in vn paese arido, e di poca habitazione, oue i luoghi notabili sono Capo de' ingano, Capo di Croce, Spagnia di S. Anna, di S. Michele, de' Pescatori, la punta di S. Elena, i monti nuati, e'l Capo Mendocino, ch'è il più Occidentale, che s'habbia questa penisola. Di quà dal sudetto capo, è il regno di Quivira, che giace in quaranta gradi, d'aria temperata, e di terreno herbooso, e fruttifero. Ma il costume, è commune a tutto quasi il Mondo nuouo, non arriva sin là. Onde portando indosso pelli di caprioli, e di certi buoi, che s'assomigliano nella grandezza, e nel colore a' nostrani: ma difforni, e spauenteuoli, con corna minori, e con vna grossa gobba su la schiena, e più pelo nella parte anteriore, che nel resto, e da ginocchi in giù, che di sopra, e hanno sopra tutto, pelosissima fronte, e gola, e i maschi hanno l'estremità della coda adorna quasi di vn fiocco scherzo mirabile della natura. In questi animali consile la più parte della sostanza de' Quivirani: perche somministrano loro il mangiare, il bere, il calzare, il vestire; e delle pelli loro ne fanno sino alle corde, e alle case; delle ossa puntiroli, di nerui, filo delle carne, vasi, dello sterco, fuoco. Hāno anchora una certa sorte di mastini a guardia de' bestiami, e delle robbe, & vn'altro di castrati, maggiori al doppio de' nostrani. S'usano in tutti: questi paesi innumerabili linguaggi: il che procede, perche i popoli non sono così simili, e vniti, come altroue, e la diuisione, e lontananza delle popolazioni, e i commertij di unisce anche le lingue. Onde Iddio, uolendo disperdere i genti uniti in sicme alla torre di Babelle, cōsu, loro le lingue. E si come la diuisione delle lingue dissipò gli huomini, così all'incontro la dissipazione degli huomini, diuidè le lingue: onde veggiamo, che i popoli, che habitano in contrade remote, hanno ordinariamente lingue proprie, come è la Vallia, e la Cornubia in Inghilterra, la Bertagna in Francia, la Biscaglia in Spagna, la Boemia, cinta d'ogni parte di selue, in Germania. Iddio Signor nostro uolendo riunir il genere humano vn' la varietà delle lingue in vna lingua nella predicatione Apostolica.

I V C A T A N .

Ma ritornando al mar del Norte, onde partimmo un gran pezzo, ci s'appresenta il Iucatan, che i naturali chiamano Maiatan Maiapar, penisola grandissima, che hà di giro nouecento miglia, e stà in vn buon grado. Quāto più entra in mare, più si diffonde, e s'allarga con due capi, de' quali il Settentrionale si chiama Capo rosso, e'l Meridionale

che. Il paese ha molte parti di che se ben non mantiene fresche, e sotto essi hanno dell'anima una Spagna. Saccano: anzi abbondano di legno, e corano, che ui si trovano.

Questa è Prile: che hor

La Citta mac

& è perciò semp

Tra gli altri f

mandorla, ma rit

e uenti milla Cac

la, e 200. nel Me

che cresca, e fruti

ombra, e loripari

Volcano: ma pche

viscere di quel mo

so, e rouinò la p

di là due miglia,

581. prorope da

me di fuoco così gr

ne poi ne uscì fuora

la città. Ma non be

perche l'anno seg

correndo per vent

caua le pietre, e sca

lare, si sentiuano in

te di fuoco, e si amm

la città di Guatin

questa prouintia Ci

ui vn lago lungo

prouintia cō autur

che. Il paese ha molti luoghi deserti, e poucro d'oro, e d'argento, ma ricco in molte parti di biauca, e di frutti, miele, cera, anitre, galline, lepri, cerui. Perche se ben non ha ruselli, ne fiumi, che l'inaffino, nouadimeno la terra si mantiene fresca, e lieta: perche due, o tre palmi sotto ui si trouano pietre, e sotto esse sorgiui d'acqua, oriui, che corrono. I naturali del Iucatan hanno dell'animoso, e del guerriero. viuono piu che altra gente della Nuova Spagna. Sacrificauano già inemici presi in guerra, ma non gli mangiavano: anzi abboriuano per ciò i Messicani. V sano archi, rotelle, testiere di legno, e corazze di cotone, si tingono di color negro il uiso, e la persona. Adorauano la Croce per impetrar acqua dal Cielo. Alcuni dicono, che ui si trouano Croci d'ottone, e di legno, e che vsauano la circonci- sione.

C V A T I M A L A.

Questa è Pronintia d'aria dolce, e benigna, e di terreno grosso, e fertile: che hora s'alza in alti monti, hora s'abbassa in ualli fruttuose.

La Citta maestra siede in una ualle gratiosa, che l'aduceua facilmente: & perciò sempre piena di herbe, e di frutti d'ogni sorte.

Tra gli altri frutti v'abbondano i Cacai. Questo è un frutto simile alla mandorla, ma ritòdo: e serue di moneta in molte parti della nuoua Spagnar e uenti milla Cacai, che fanno una soma, importano i 20. reali in Guatimala, e 200. nel Messico. L'alb. ro schiua il Sole, & ama l'acqua. onde accioche cresca, e frutti bene, si piàta nell'acqua sotto qualche albero, che li faccia ombra, e loripari da' raggi del Sole. La città era prima a' piedi di un certo Vulcano: ma pche l'anno 1542. a ventisei di Decēbre, vn lago ascosto nelle visiere di quel monte, rompēdo da piu bande, inondò con un impeto spauenoso, e rouinò la piu parte d'essa città: fu trasferita in un sito miglior lungi di là due miglia, insieme col Vescouato; e col Consiglio Reggio. Ma l'anno 1581. prorope da vn altro Vulcano lūgi di là due miglia, o poco più, un fiume di fuoco così grosso, che pareua douesse consumare ogni cosa. Il dì seguēte poi ne vsci fuori tanta copia di cenere, che riempì la valle, e seppeli quasi la città. Ma non hebbero qui fine gli spauenti, e i traugli di Guatimala, imperoche l'anno seguēte, vsci da quel medesimo Mongibello tanto fuoco, che scorrendo per ventiquattro hore, a guisa di un furioso torrente abbasso, inforaua le pietre, e scaldò di tal sorte cinque fiumicelli, che nō si poteuano passare, si sentiuano intanto tuoni horren di, si uedeuano lampi, e baleni, e saette di fuoco, e fiamme ondeggianti per l'aere d'inesimabile spauento. Oltra alla città di Guatimala, è di S. Giacomo, che la vogliamo dire, ui è anche in questa pronintia Ciappa, e S. saluatore e S. Michele, Colonie di Spagnuoli: e vi vn lago lungo 100. largo 20. miglia. In S. Gias. risiede il Gover. della pronintia cō autorità amplissima, perche puede delle cōmēde nacati chi li pare

parte. Il che non può il Vicerè del Messico, nè quel del Perù.

TERRA FERMA.

Questo nome comprende quella parte del Continente, che fu scuverta dal Colombo, dopò lo scuoprimento dell'isole: e contiene tutto ciò, che è tra Paria, e Iucatan, cioè su'l Mar del Norte, Fondura, Beragua, parte di Castiglia dell'oro, Cartagena, Venerzuola: alle quali si è poscia aggiunta Nicaragua, co'l resto di Castiglia dell'oro, posto su'l mar del Sur. E per intendere bene il sito delle sudette prouincie, è da sapere, che la terra, che si tira dal capo Meridionale del Iucatan, quasi a filo tra Ponète, e Mezo giorno, s'auanza di nuouo uerso Oriente all'incontro del Iucatan, e lascia lo suo gran golfo in mezzo, fa due capi: l'uno si dice delle tre punte, e l'altro di Camaron. e a questo corrisponde poi un'altro, che si dice Capo di gratie a Dio. Tra'l Iucatan, e le tre punte si dilata il golfo delle Iguere: tra le tre punte, e Camaron sta Trugillo, e tra Camaron, e Gratie a Dio sta Cartagon. Nella Fondura il capo de' gli Spagnuoli è Trugillo, de' naturali Comaiaquib col suo Vescouo. cuni Algateca terra considerabile. e un lago con diuersi isole, e la ualle d'Olanio d'amenità merauigliosa. In Beragna non è cosa più notabile, che il fiume, onde essa prende il nome, e'l Disaguadero.

NICARAGUA.

E prouincia che per esser arenosa, sente d'Estate caldo intensissimo, e non vi si può quasi camminare di giorno. Non è meno siticolosa che la Puglia, ne disagiosa che Aragona, ne priua d'alberi, ch'Estremadura. Egli è uero, che in alcuni luoghi produce certi alberi, che possono supplire per molti altri; cioè sia cosa, che sei huomini a pena li possono abbracciare, sono uero alcuni di così delicata, o strana natura, che non si tosto si toccano i rami, che si seccano loro le frondi. Doue questo paese è aiutato da qualche fiume, o ruscello, o altra sorte d'acque, e di tanta fecondità, quanta si può desiderare: come è quella parte, che si stende dal porto del Soccorso sino a Fondura, e a Granata, che per la marauigliosa abbondanza d'ogni bene, porta nome di costa ricca. Ma la ricchezza di Nicaragua consiste in gran parte in un lago amplissimo (li danno 300. miglia di lunghezza) che si accolla a dodici miglia al mare del Sur, e manda con tutto ciò le sue acque al mare del Norte, onde egli è molto lontano. Molti stimano, che allargando il suddetto canale, e facendone un'altro dal lago al mare del Sur, s'apprirebbe una felicissima nauigatione da Ponente a Levante. Altri discorrono di fare un canale dal golfo d'Uraba, a quel de' S. Michele, spazio di 75. miglia. Altri segnano nel fiume de' Crocodili, e'ha origine di Ciagre, e mette nel mare uano a nome di Dio. Altri in un fiume, che corre dalla Vera Croce a Teoantepec. Ma pare, che Dio non approui sì fatti discorsi: imperoche, ne il Re Nicanore condusse mai a fine il canale, o fossa, designata da

da lui dal mar
marauigliose,
Rosso al mare
teruillo di cin

Dio ha poss
mano il mutar
Circundedi il
& oltiam, & d
confringes tu

Lascio la diff
fatta ouunque e
se, si consumare

la, a gran pena
ciò, che un simil
alla nuoua Spag

l'Arcipelago, ch
i Portoghesi fan
torrendo ogn'vno

ebbe in preda a
la Christianità

di buona st
stro. H
la fe
cor

da lui dal mar Caspio all' Eusino, nè li Re dell' Egipto, intrapensori d'opere
meravigliose, la fossa aperta dal Nilo al mar Rosso, nè dal medesimo mar
Rosso al mare Mediterraneo, nè la potenza Romana, puote aprire quell'in-
teruallo di cinque miglia, ch'è tra'l mar Egeo e'l Ionio, alla Morea.

Dio ha posti i termini al mare, e non pare che egli consenta all'ardir hu-
mano il mutarli.

Circundedi illud (dice egli presso Gioh) terminis meis, & posui vectem,
& ostiam, & dixi, Vsq; huc venies, & non procedes amplius, atque hic
confringes tumentes fluctus tuos.

Lascio la difficoltà, o la spesa immessa, che ricercarebbe una impresa, così
fatta ouunque ella si disegnasse. Aggiungi, che impiegandoui gente del pae-
se, si consumarebbe quella poca, che ni resta. i Neri di Ghinea, e di Ango-
la, a gran pena bastano per le minere dell'oro, e dell'argento. S'aggiunge a
ciò, che un simile canale ageuolerebbe di tal modo la navigazione al Perù,
alla nuoua Spagna, alle Molluche, alle Filippine, alla Cina, & a tutto quel
l'Arcipelago, che si distenderebbe in breue, la traouagliosa navigazione, che
in Portoghe si fanno costeggiando l' Africa, oltre al Capo di buona speranza, e
correndo ogn'vno uerso Ponente, s'abbandonarebbe mezo giorno, e si lascie-
rebbe in preda a' corsali Inglesi, Francesi, e altri con danno grauissimo del-
la Christianità. Ma ritornando a Nicaragua i suoi habitanti sono

di buona statura, di colore, che tira piu al bianco, che all'oliva-

stro. Haueuano anche prima, che si conuertissero al-

la fede, qualche forma di giustitia. Il ladro si

condennaua al padrone della roba, per ischiz-

zo sin che l'hauesse sodisfatto. Non

haueuano pena stabilita con-

tra quei, che ammaz-

zassino il Ca-

cique,

ò i Prencipi loro, perche diceua-

no non potere simil

cosa aueni.

re.

Il fine del Quinto Libro.

DELLE
RELATIONI
VNIVERSALI
DI GIOVANNI BOTERO
BENESE.
LIBRO SESTO.



Penisola, Australe.



HOR hauendo dato fine alla parte Settentrionale, entravemo nell'Australi: si stima, ch'ella habbia 16. mila miglia di giro, quattro mila di lunghezza. la larghezza è uaria, perche tra'l Nome di Dio e Panama ella è di sette leghe, tra'l golfo d'Araba, e quel di S. Michele settanta cinque. tra'l capo di S. Agostino, e capo Bianco, mille, allo stretto di Magaglianes, 134. Soggiace a due corone: perche la costa Orientale, che si stende dal fiume d'Oregliano a quel della Plata, soggiace, sotto nome di Brasil, a Portogallo, e'l resto California. E quasi tutta trauersata da montagne altissime (e per consequenza da valli infinite) onde procedono fiumi innumerabili. Ma molto maggiori sono quei che mettono nel mar del Norte, che gli altri. e la ragione di ciò sono le montagne, le quali trauersano il Perù in modo, che non si dilungano molto dalla uista del mar del Sur, onde i fiumi, che procedono a pena nati, trouano il mare, oue si perdono.

C A S T I G L I A

dell'Oro.

SI stende dal nome di Dio, e da Panama a i golfi di Vraba, e di san Michele, E vniuersalmente poco habitata, sì perche l'acre non uì è, perche molte acque morte, molto salubre, sì perche il mal governo di quei primi scopritori ne còdusse molti, come nell'altre parti, a morte. I luoghi più celebri, e piu mercantili sono Nome di Dio, e Panama. quello giace su'l mare dal Norte, questa su'l mare del Sur, cò due porti, e scale famose, perche tutto il traffico, che passa tra la Spagna, e'l Perù, uì fa necessariamente carico. Le ricchezze del Perù si scaricano necessariamente a Panama, onde, si conducono

ducono

nono per terra al Nome di Dio; e di qua si trasportano per terra a Panama; onde si navigano posia per il Perù. Nè l'un luogo, nè l'altro è d'aria salubre; ma l'aria molro peggiore è al Nome di Dio, che a Panama; perche quello è affatto pestilente. Onde si chiama uolgarmente sepolero di Spagnuoli. Per rimediare a ciò il Re Cattolico, diede ordine l'anno passato, cioè del 1584. che la terra del Nome di Dio si trasferisce in un sito alquanto piu a basso, di aria salubre, sotto il nome di san Filippo. Panama haue, anchor essa l'aria mal sana, e'l Sole grauissimo. Giace in otto gradi Australi. Non ui si può mature il formento; ma ui prouiene felicemente il mabizze. e così il mare, come i fiumi sono pieni di pesce: e i fiumi generano anche Crocodilli di mostruosa grandezza; conciosia cosa, che se ne trouano di lunghi 25. piedi. Il fiume di Ciagre s'accosta alla città a cinque leghe; e per esso si navigano le mercantie di Spagna: e poi si conducono per terra a Panama. Si nauiga di qua per il Perù di Genaro, Febraro, Marzo; e di Agosto anche, e di Settembre; ma non così commodamente. I nocchieri, usciti del porto di Panama, uanno a riconoscere l'isole delle perle. Non è da lasciare, che le piante e sementze nostrane, che in molti luoghi della noua Spagna, e del Perù uanno sempre migliorando, al Nome di Dio, e qui, scemano nella buona, e nella grandezza, si che i caoli, e le lattuche alla terza generatione, hanno quasi mutato specie, o son diuenute nulle.

GOLFO D'PRABA.

MA hora passando innanzi s'entra nella prouintia di Cartagena, habitata in parte co'brimamente della costa, sino a Paria, da Caribi, o Cannibali, popoli bestiali. Mangiano carne humana fresca e salata, come noi porcina. Castrano i fanciulli, come noi i poli, per mangiarfeli piu teneri, e piu grassi. Vano nella guerra saette auelenate con una mistura mortale; e le armano con le ossa del pesce chiamato Ragia. Sono di buona natura, e di color lionato con pochi altri pelli, che quei del capo, e delle cinghia. Vanno quasi nudi, se non che portano certi mantelli di cottone all'ingare sca. Le donne si cuoprono dalla cintura sino al ginocchio: e le piu oncrate sino a' piedi. Abbondano di vetouaglie, e di varij frutti disseccati da' nostri; d'animali strani. Hanno certi porci senza coda, e con ombelico, o cosa tale su la schiena; vacche con l'ugue fistose, e con l'orecchie fissurate; leoni ma di molto minor brauura, e grandezza che gli Africani. I serpenti, grossi come quaglic; formiche uguali a' calabroni. Iguana è un animale simile al ranuarro; ma cò resta maggiore, piu fiera, e coda piu lunga. Questa scorticata e cotta, è un cibo soaue, e di gusto delicato. Nò si sa se sia ci di quaresima, o da carneuale; pche salta da gli alberi ne' fiumi; e ui slà suo piacere, e se ne troua lotanissimo dall'acqua. Tra le piante ne hanno una che alla palma, che produce i frutti nelle sue viscere, come gli animali.

l'apri-

NI
I
TERO
O.

onale, entraremo
a la miglia di gi-
a è uaria, perche
eghe, tra' golfo
que. tra' capo di
es, 134. Soggiac-
ume d'Origliano
allo, e'l resto Ca-
per consequenza
molto maggiori
gione di ciò fou-
a dilungano ma-
ena nati, tron-

ba, e di san Mi-
mbelico, o cosa tale
non ui è, pri-
no di quel prin-
I luoghi piu cal-
lo giace su'l mar-
mofo, perche tut-
ariamente car-
ma, onde, si con-
ducono

& l'aprire, e'l tagliar l'albero per cauarne i sudetti frutti; è di non lieue
 rica. I luoghi principali della costa del golfo d'Yraba, sono Darien, Yraba,
 Cenu, fiume nobile, con una terra del medesimo nome, con un porto cap
 ce, lontana dal mar trenta miglia. Qui si trouarono diuerso sorte di pal
 ma piene di granci, cicale, griti, e locuste, che quei popoli mangiano
 che, e salate. Segue Cartagena, capo della prouincia, così detta per una is
 la, che posta alla bocca del porto, la rende simile a quella di Spagna. Si
 pre' poi la punta di Canoa con una costa; che uà dritta uerso Oriente sino
 capi di Vela, & a mezzo d'essa corre il fiume di Santa Marta, che altri di
 no della Maddalena, altri fiume grande. Questo nasce in certe grandi s
 villi sopra Popaian, da due fontane lontane tra se più di quaranta leghe
 onde procedono due fiumi, che si uniscono poi insieme. Occupa nella
 foce sette leghe di larghezza: mena molt'oro, & è perciò frequentissim
 e tra l'uno uero, e l'altro habitano molti popoli nō ancor bene scouer
 nosciuti. Il paese di Santa Marta è anche ricchissimo d'ambra, di aspri,
 cidonia, zaffiri, e smeraldi. Gli habitanti vagliono assaiissimo nel p
 Si arriva poi a un promontorio quasi quadrato, che fa due capi: l'Occid
 tale si chiama della Vela, l'Oriente di Conchibacoa: e qui s'entra in
 golfetto, che si dice lago di Maracaio, con la terra di Venetzula, fabrica
 sopra un sasso pieno in mezzo all'acqua. Segue il capo di S. Romano, e p
 secca, e golfo Tristo, e lungo una costa quasi dritta, le terre di Maracapa
 e di Cumana. Qu' tra gli altri animali cfferenti da' nostri si riuoua la
 pra, e l'Arinata: quella è maggior di un asino, pelosa, nera, indomita: q
 sta è della grandezza di un leucire con la barba di caprone: bocca, p
 di, e mani di femina.

NUOVO REGNO DI GRANATA.

A Mezo giorno di Cumana, e de' paesi vicini stà il nuouo regno di G
 nata, pieno quasi tutto d'amene, e di fruttifere valli, fo. tissimo di
 per l'asprezza de' monti, che lo cingono, e per la strettezza de' passi. Le
 città, e torri principali sono S. Fede; sedia dell' Arcivescouo, e de l'audi
 za Reale, Tungi, Velez, la Trinità, Muscolima, la Palma, Toca, M
 chita, Bagna, Vittoria, Nostra Donna de' remedij. Pampelena, M
 San Christofo. In Tungia vi è un monte con minere ricchissime di
 raldi, che per la copia, che se n'è cauata, qui, e nel Perù intorno a Mant
 a Porto vecchio sono calati assai di prezzo. Si scuoprono per tutto min
 d'oro fecondissime: in alcuni luoghi ui si fa sale di stecchi di palme, ed
 na; tanto è ingegnosa la necessitã.

& duris vrgens in rebus egestas.

Si caccia poi nell'Oceano un promontorio quasi triangolare con la base
 giunta al Continente. L'angolo Occidentale, si chiama Punta d'Ar
 l'Orien

orientale, Punta delle saline, e tra l'uno, e l'altro, le Tre punte. Tutta questa spiaggia è douitiosa di perle, nella cui pesca si consuma gente assai: perche l'acqua del mare, oneto ofreghe, ma di dolci perle, stanno attaccate a scogli, e a sassi, e freddaissima, e bisogna, che i pescatori stiano sotto acqua, e non mangino altro che il frato allo uolte un quarto d'hora. & a questo fine i padroni fanno mangiar molto poco, e cibi asciutti, e star lontani da donne. Le donne non ascono nella carne delle ofreghe, e rare volte auiene che se ne trouino simili, e pari; per la qual cagione sono dette da' Latini *Vniones*. Ne è stato d'assai il prezzo, per la copia, che ne ha mandato in Europa il Monarca di Francia. Concio sia cosa che nella flotta dell'anno 1587. ne uennero per il solo re di Francia quattro marchi, e altri tre cassoni, e per li particolari mille, e duecento, e per li soldati dell'isola di Cubagua, ma, ò sia che le ofreghe restassino consuete dal perpetuo pescare, ò che spauentate dal rumore dell'artiglieria, non uennero più in quella parte della città, che era d'incredibile concorso, pare, che non ue ne sia più quella gran copia, che ui soleua essere.

P A R I A.

Entriamo hora nel golfo di Paria, fatto dall'isola della Trinità, che li giace a Tramontana; e qui comincia il mare del Norte a calare, & a scendere notabilmente. Perche da' Baccalai sin qua, non si scorge flusso, e riflusso notabile. Cresce però, e cala notabilmente da Paria sino allo stretto di Magaglianes; e poi per tutte le marine del Perù, e della nuoua Spagna, a Paria cala intorno a sessanta passi; a Panama piu di meza lega. La qualità del paese, e de i naturali si confanno, con quelle de' paesi antecessori, se non che hanno piu del bianco, e del domestico, con buono aspetto, e disposizione. Vi si habita in capanne, con molta copia di vettonaglie, e con poca di saluberrima. Non merita però il superbo nome di Paraiso terrestre, e di paradiso de il Colombo. A cui la gran fame, e l'erauaglio, co' quale u'arriva, free parere quelle contrade piu liete, e piu fiorite, che non sono. Il nome di Paria, si ha dal nome di Colombo, perche entrò in questo golfo dalla parte di Levante (oue si chiama mari Dolce, u' cagiona un sì terribil combattimento, e ripulgimen- to di acque salse, o dolci, che non si può stimare il pericolo) egli chiamò l'entrata di Paria, bocca di serpe, e l'uscita, bocca di dragone. Le quali bocche, sono formate da due punte della Trinità, e da altre dua della terra ferma opposta. Capitan Paria è san Michel's de Neueri, e da per termine la punta Manegat. Onde, sin al fiume Maragnone, gli Spagnuoli non hanno trouato cosa, che loro habbia dato molto da desiderare.

Questo fiume, che è forse il maggiore dell'uniuerso, fu scoperto l'anno 1553. da Francesco d'Origliana. Perche essendo egli stato mandato da Gonsaluo Pizarro, mentre cercaua il paese della cannella, innanzi sopra un bergantino, veggendosi assai dilungato dal suo Capitano, si lasciò per disperatione, o per ambitione, gui dare dalla corrente del fiume, fin che arriuò al mare. Riferiuà egli d'hauer nauigato sei mila miglia per quel fiume, per le molte riuolte, che egli fa, (corre per linea dritta due mila ottocento miglia) si dice, che la marca monta per esso quattro cento mila miglia, & alcuni pesci marini piu di mille; che egli è largo nella sua foce pressochè settanta leghe, ò più. Dopò l'Origliana fu egli tenuto da Giouanni di Aluina, e da Pietro d'Orsua, messisi all'inchiesta del Re Lodouico, e dal Papa Gregorio, Principi, che hanno fama di ricchezze fauolose. Questi riferiuano d'esser passato detto Pango, oue il fiume, raccolto tutto tra due montagne, dà un corso d'incredibile altezzza. Su la riuà del Maragnone si colloca in un grado mezo Australe (il fiume non passa la linea) la terra di Humos, notabile perche per essa corre la linea, con la quale furono diuise le nauigationi conquiste de' Castigliani, e de' Portoghesi.

B R A S I L.

Il Brasile, scoperto a caso da Pietro Aluarez Cabral, l'anni mille, e duecento uno, comincia al Maragnone, & si stende sino al fiume de' Tlata, con termini incerti verso Ponente. ma secondo il conto d'alcuni, quello che tocca alla corona di Portogallo in queste parti, si stende mezo cento miglia da Tramontana al Sur; piu di cinque cento miglia da Tramontana uante a Ponente; & quasi tre mila miglia di costa. Ma i Portoghesi non tengono piu di mille, e quattrocento. I suoi proprij termini sono la punta di Humos a Tramontana, Buonabrigo a mezo giorno, il mare a Leuanata, e i monti inaccessibili a Ponente.

Hà l'aere, per la piaceuolezza de' uenti, saluberrimo. egli è uero, per essere alquãto humido, è piu fauoreuole a i uecchi, che a i giouani. La spiaggia si leua due hore innanzi a mezo giorno alcuni uenti freschi dalla parte del Sur, e di mirabile ristoro a gli habitanti. Nel mare regna la metà dell'anno uenti del Sur, e l'altra metà del Norte. Onde, la nauigatione, è quasi diuisa ugualmente. Si nauiga commodamente da Lisbona al Brasile, di Settembre, e Ottobre, sino a Marzo: commodissimamente da Gennaro; ma si ritorna per piu uie: Pogni tempo. Il paese è pieno di fontane, e selue: distinto di pianure, e colline; uestito di perpetua amenità, e mirabile; con molte piante, e animali incogniti a i paesi nostri. Euui, e rale piante. Copida, d'ulla cui corteccia tagliata, si fa balfamo, ottimo per le...

che sono scon
 e addentate d
 queste piante,
 (come anche
 legna in incor
 di venticinque
 vi fanno riu
 Spagnuoli ch
 conuerto, e qu
 il capo in si
 due barbe: on
 la i lor figliuol
 mo i Portoghe
 , chenol crede
 sferzzate. L
 ate: si pasce di
 uia dentro la li
 che vi nasconde
 con le mule; ma
 a una tromba, e
 sciolando di notte
 che non si è sin'h
 e pesci, e di mar
 paese, e delicate
 , e bestiali gli h
 principi: nelle guer
 ch'essi stimano d
 tano uesti fatte
 belico sino al gin
 mezza testa. Ma
 mo il loro re in m
 porcellana: la cui
 paratione, apporta
 ano con gran dilige
 mortale. Posti a
 e poi pane più
 ma beuanda, simile
 del solito frando, er
 uante smi. Nò am
 alli. Imprendono
 Rel.

Il che conoscono anche le bestie: perche sentendosi morsicate da serpenti,
 e addentate da altri animali, ricorrono a quel rimedio. Onde molte di
 queste piante, si veggono logre, e scorzate. Il Cedro, è quel albero ordina-
 to (come anche alla noua Spagna, & a Barlouento) e usono diuerse al-
 tre legna incorruttibili. Vi si fanno barche d'una scorza d'albero, capa-
 ci di venticinque, e più persone. I cocomeri, melagrani, melloni d'Euro-
 pa vi fanno riuscita merauigliosa. Tra gli animali, vi è la Tatusia, che
 i Spagnuoli chiamano Armadiglio: egli è della grandezza d'un porchet-
 to, conerto, e quasi armato tutto di scaglie, e quasi piastre: onde caua, e ui-
 tra il capo in sicuro, come fa la zefugine. I Cerigoni hanno sotto il ven-
 tre due borse: oue ne' bisogni, e pericoli accolgono in un tratto, e portano
 i lor figliuolini: se ne ritroua anche nelle Mollicche. Pigitia chia-
 mano i Portoghesi vn' animale grande come la volpe, ma di moto tanto len-
 to, che nol crederà chi nol vede: nè si muoue di suo passo per carezze, o
 sforzate. La Tamandoa è grande come un porco, ma con vgne simi-
 litudine dentro la lingua, e ne la ritira carica: hà la coda tanto lunga, e pelo-
 sa, che vi nasconde sotto tutto il corpo. Le Ante hanno non so che di simi-
 litudine con le mule; ma lor cedono di grandezza: hanno il labro inferiore simi-
 le a una tromba, e l'orecchie tonde, la coda corta: riposano di giorno, e uanno
 sciolando di notte. Haute, o Gay chiamano una bestiola simile a un gat-
 to, che non si è sin' hora uista beuere, nè mangiare. La uarietà de gli ucelli,
 e pesci, e di fiume non è credibile. Ma con tutta l'amenità
 del paese, e delicatezza dell'aere, non si può dir facilmente quanto barbari
 sono, e bestiali gli habitanti. Non hanno lettere, nè religione, nè leggi, nè
 principi: nelle guerre solamente seguono l'autorità, e la condotta di co-
 muni: e essi stimano di più ualore. La plebe vi è nuda: i più commodi, o nobi-
 li usano vesti fatte di penne d'uccelli di più colori, che li cuoprono dal-
 l'aria, e dal sole. Mangiano ogni sorte d'animali, scimmie, lucerte, biscie, topi,
 e in modo mirabile. Hanno un'herba della grandezza del-
 la corcellana: la cui radice è tanto nelonosa, che mangiata cruda, e senza
 preparazione, apporta subita morte. Hor essi pigliano le sudette radice: la
 tagliano con gran diligenza, e premono, affucche non ui resti dramma di quel-
 lo mortale. Poscia le seccano al Sole: e la pestano di nouo, e ne fanno fa-
 cile e poi pane più sano, che saporito. Della medesima farina compongo
 una beuanda, simile alla ceruoia, cõ la quale imbracciandosi, diuengono
 del solito frando, enti, e maligni. Attendono assai a gli augurij, l'reghe-
 re, e cantamenti. Non amano punto la fatica, ma ben l'otio. Gli spaci, i conui-
 uali. Imprendono le guerre nõ ampliatione di confini, ma per honore.

Rel. Par. I.

P

quando

quando stimano d'essere stati vilipesi da' vicini. Mangiano quei, che pigliano in guerra; e fanno conuui Carneualesehi. Non puniscono altri delitti, che l'homicidio. Nella lingua loro non hanno luogo le lettere P. L. R. Pambriano le case di legna, e le cuoprono di foglie d'alberi: habitano molte famiglie sotto un medesimo tetto: dormono, per tema d'animali nocenoli, alti da terra in certe reti. Vinono senza pensiero dell'auenire, e quasi in commone. Vagliono assai nell'arte del nuotare; conciosia cosa, che stanno l'hore intiere sotto acqua, anche con gli occhi aperti. Tolerano l'inedia, e la fatica merauigliosa: e dall'altro canto passano le notti intiere crapolando, e beuendo senza misura. Quando la donna ha partorito, il marito si mette a letto riceue le visite, e i presenti, che li sono portati: mangia mani caretti, e cose delicate per ribauer si: fa finalmete tutte quelle cose, che fanno altroue le donne di parto. Le ricchezze, che si cauano hoggi dal Brasil, consistono in zucchero, e cotone finissimo, e Zuccaro eccellente. e non è cosa d'Europa, che trasportata là ui habbia fatto riuiscita migliore, che le cannamele. Questi anni passati il zuccaro, con dotto di quà in Portogallo, passò la somma di iij mila arrobe. I Portoghesi ui attendono assai, e vi hanno fabricato diuersi edificij per cuocere, e per affinare il zuccaro; oue mantengono grosso numero di schiaui, condotti da Gbinea, e di Congo. Hor i luoghi principali del Brasil sono questi.

Vedesi di quà dal capo di sant' Agostino Pariba, che si dice anche Capo delle Neui: e poi Parnabucco, buona terra; l'isola di sant' Alessio dishabitata, ma di qualche commodità a' nauiganti. Segue il capo di sant' Agostino in otto gradi, e mezzo Australi. S'accosta all'Africa più d'altra parte del moado nuouo: perche si tiene, che non ui sia interuallo maggiore di due mila. Le flotte, che da Portogallo nauigano all'India, li uanno, per gliar il uento, e'l corso, a riconoscere; e per non poterlo alle uolte passar nano indietro. segue S. Christoforo, e le foci del fiume di S. Francesco poi San Saluatore, o Baya di tutti i Santi. Questa città è situata sopra porto, o uogliamo dir seno, che hà tre leghe di bocca, e trenta di giro; ouerano balene, cui scherzano a lor piacere. Qui ui siede il Pescouo, e'l Governatore della prouintia. Lungi di quà ottanta miglia è Igleos, o San Giorgio. Questi popoli guerreggiano con gli Aymuri, che tu non sai se siano mini, o fiere. Imperoche il più ordinario cibo loro è la carne humana: e non i uentri delle donne grauide, e ne cauano le creature, che in presenza parenti mettono in su le bracie; e le trangugiano meze crude: cosa usata che tra i popoli del Popayan. Segue in gradi di ciassette, e mezzo, Portogallo, nobile; perche quiui surse Aluaro Caprale, quando, cacciato da fortuna uoli scoprì il Brasile. Li fanno riparo, e scherano certi scogli, che no forma di muraglia, oue si rompono l'onde. Non ui sono molti

la zuccaro; m
omagle: e vi s
u sono infestiss
i siano certi v
fume dello Sp
lane gira duce
le è il fiume di
no comincia d'
dici palmi, u si
anche quel di S.
le per grossi z
ne ui matura tut
quando que sta in
enze si ueggono
uaininga, pinto in
ro si uece B. con u
Alessandro VI
V. in. en. go. e per ch
che per qua che de
minato da' corsu
risfatto con mig
otto dalla moltitudine
che ui trouaaron
ostro, che questi
citi santi. Era d'a
mia, piedi di lion
nauigati: e finalme
abugiate, ne cadè

A capo di Pa
sperza del
mare i Portoghe
quede col Mara
con tanto im
onde i naturali
ta le adogno
all'hora i popoli
e mezo le m
dell'Oceano, la cui

la quercia; ma il suo contado abbonda, per la freschezza di frutti, e di viti, e di uaglie: e vi fanno benissimo l'erbe, e le piante d'Europa. Alle quali piante sono infestissime le formiche. Per difendere da gli assalti loro, le pergole, e viti sono certi vasi pieni d'acqua attorno a' piedi delle viti. Scopresi poi il fiume dello Spirito Santo, e Baya formosa, e Capo freddo, che è quasi tutto isolo, e è il fiume di Gennaio, che altri dicono di san Sebastiano. Qui si innuocano cominciata d'Aprile, e dura sino a Ottobre. Vi abitano huomini alti dodici palmi, usi a mangiare carni per lo più crude, e horche il paese, (come fosse per grossezza della terra, o per altra cagione, il formiceo non vi nasce, ne vi matura tutto insieme: ma qua lo una spiga granisce, l'altra fiorisce: e quando questa imbianca, quella uerdeggia. Anzi queste medesime differenze si ueggono nella medesima serra. Si giunge poscia a Santos, e a Vianna, e si vede B. San thigo, sul quale passa il tropico di Capricorno, e la linea d'Alessandro VI. Ma l'ultima colonia de' Portoghesi in quelle bande, è S. Vincente, e perche si è in paese lontanissimo, ni si sogliono condannare quei, che per qualche delitto meritarebbono la galea, o cosa tale. Questo luogo fu conquistato da' corsali Inglese l'anno 1591. nel giorno di S. Stefano: ma si è ridotto dalla moltitudine di certi pueri negri, senza penne, e col betto di corallo, che ui tronarono. Prima di uscire fuor del Brasile, nõ si deue lasciare altro, che questi anni passati fu ammazzato ne' contorni della Baya di Santos, piedi di lione, e'l resto d'huomo: il cuoio gialleggiante, e gli occhi scintillanti: era finalmente di tanta horribilità, che un soldato, che l'uccise d'arabugiate, ne cadde morto ancor egli.

FIUME D'ARGENTO.

A capo di Patos sino al fiume dell'Argento, non si troua per l'asprezza del paese, e dell'aere, cosa, che habbia potuto o allettare, o sedurre i Portoghesi, o i Castigliani. Questo fiume che di grandezza non uide col Maragnone, entra in mare con una foce larga quaranta leghe, con tanto immito, che si bene della sua acqua prima, che si vegga terrena, e naturale il chiamano Paranaguasu, cioè acqua grande. Cresce, e si moltiplica col tempo più diffusamente, che il N.º, per tre mesi dell'anno, e all'horu i popoli vicini saluano le persone, e'l picciolo huomo loro in dar loro mezzo la vita sopra acqua. Cresce anche, e forma col fango, e ressa dell'Oceano, la cui marea monta in questo cento miglia: riceue molti, e grossi fiumi.

fiume: ma molto piu da Leuante, che da Ponente. Quei del Perù hanno opinione, ch'egli nasca nel lago di Bombon, posto tra Cassamalaca, e la ualle di Xauza; perche dal sudetto lago esce vn fiumicello, che passa per Xaxa, oue è già grosso, e possente, passando innanzi riceue diuersi altri fiumi. Per nel suo corso molte isole; bagna prouintie, paese genti infinite. E di malageuole navigatione per li scogli, de' quali è pieno; e per la ronina, ch'egli faena. Lo scuoprì l'anno 1512. vn Giouani Diaz di Solis, e lo chia mò fiume dell'Argento, per alcune mostre, ch'egli hebbe di quel metallo. Essendo poi scia l'anno seguente ritornato, fu fatto in pezzi con cinquanta compagni mangiato da quei Barbari. si scriue che il Magaglianes ni trouò huomini di tanta altezza, che gli Spagnuoli pareuano al lor paragone, Pigmci, erano alti vndici palmi, e ue ne sono di tredici, li chiamano, per la difformità de' piedi, Patagoni. alquale proposito m'occorre di dire, che questi anni passati i Portoghesi del fiume di Gennaro, andati a caccia d'huomini da tranagliano sono dopo molti mesi, ritornati con quattordici mila persone, alcune de' quali, di statura bassa; e di barba lunga sino all'ombelico, haano i piedi quasi tondi.

STRETTO DI MAGAGLIANES.

Alessandro Papa VI. diuise le navigationi de' Castigliani, e de' Portoghesi, con una linea tirata con l'imaginazione. 400. miglia larghi, per Ponente, dall'isole di Capo verde: dando tutto ciò, che si troua a Leuante a' Portoghesi; e l'altra metà del mondo a' Castigliani. ma per la istanza de' Portoghesi si contentò, che la sudetta linea si gina 180. miglia più a Ponente. La ricchezza poi, e'l traffico delle d'ollane, che, sole al mondo produciui di garofani, fu cagione posente di gran rumore tra queste due corone; pretendendo ciascuno, che l'isole sudette fossino nella sua parte. In questa differenza, i Portoghesi bauuano molto vantagio: perche nauigauano alle Mollucche per li mari loro, e n'erano in possesso, Ma i Castigliani non sapeuano ancora, che ni si potesse dare per uia di Ponente. Finalmente Fernando Magaglianes, Portoghesi, mal sodisfatto del Re Emanuelle, s'offerì all'Imperator Carlo V. di dare alle Mollucche per li suoi mari. Hebbe, alla fine, per questa impresa (che fu negoziata quasi tre anni) cinque navi, e ducento trenta persone con ogni necessaria prouisione: e si mise in uiaggio l'anno 1522. Dopo alcuni mesi di navigatione (nella quale non si può stimare la fame, sete, freddo, malattie, che si patirono) arrivò finalmente allo stretto, ritenne ancor hoggi nome da lui, lungo cento leghe, largo da due sino a sei. La marea del mar del Norte s'incontra con quella del Sur, intorno a la settantesima lega della sua lunghezza, con gran terribilità, e tumulto. Esso stretto va dritto Leuante, e Ponente: onde le sue buche stanno

uno in vna m
Ori Occiden
valore.

V Scendo fu
che da uia
Comin
e corre sin
è più ampio di
la gran Cor di
si è difesa già
pagnuoli, e non
orrida, si affomig
cuino buoni fin
zioni: se non ch
Abbonda d
cio mal popo
nobilissimi in ling
quì li Spagnu
so, nella valle d
con un porto. I co
di mare, e' ha
il paese, perche p
accasati di seru
periale, perche qu
uarono su le porte
Euui anche Villa
che gitano in certi
l'anno 1581. e
questo paese un tr
mi, serrò il passo a
ni de i suoi confini
me merauigliosa.

I Ora egli è semp
mosa p l'infinit
si fiede dalla citt
fin a' termini
bene la sua dispo
Rel.

Hanno in una medesima altezza, di cinquanta due gradi, e mezzo. Gli habitatori Occidentali sono molli, e fieri: all'incontro gli Orientali, pochi, e di poco valore.

C H I L E.

V Scendo fuor dello stretto di Magaglianes, si costeggia il Chile, nome che da una valle principioale fu difeso da gli Spagnuoli a un paese famoso. Comincia Sur Norte nell'altezza di cinquanta, e due gradi e mezzo, e corre sino al grado ventesimo settimo: ma da Levante a Ponente è più ampio di cento miglia: perche da una parte egli ha il mare, e dall'altra la gran Cordigliera. In trenta e sei gradi è la famosa valle d'Arauco, che si è difesa già tanti anni con memorabile bravura dalla potenza de gli Spagnuoli, e mantenutasi in libertà. Hora il Chile, per esser fuora della torrida, si assomiglia affatto a paesi d'Europa così ne frutti (produce grano, e uino buonissimo, e tutti i frutti di Spagna) come nella differenza delle regioni: se non che quando noi habbiamo Estate, all'hora essi hanno Inverno. Abbonda d'oro, e di pascoli, e di cavalli, armenti, greggi: ma è con tutto ciò mal popolato per la guerra de gli Araucani, stata descritta cõ uerità quì li Spagnuoli in lingua Castigliana da Don Alfonso d'Erzilla. Hanno un porto, e un Conceptione nella picciola valle di Perù, e un altro porto. I confini nella valle di Angoli. Valdiuia presso ad un porto nel mare, & ha un'ampio lago: la imperiale, colonia delle migliori di quel paese, perche prima della guerra Araucana haueua trecento mila huomini accasati di seruitio. (Valdiuia n'haueua cento mila) La chiamarono imperiale, perche quando gli Spagnuoli entrarono in quella pronincia, rimasero su le porte, e tennero Aquile di due teste fatte di legna, cosa notabile. Euui anche Villarica su la riuca di un picciolo lago, vicino a due Vulcani che gitano in certi tempi fuoco, e cenere. Euui Chilo, e Chilan, che fu edificato l'anno 1581. e Cocimbo, oue è la terra della Serena. L'anno 1562. fu in questo paese un terremoto tanto uehemente, e terribile, che trasportò i monti, serrò il passo a i fiumi, gittò a terra la Conceptione, fece uscire il mare da i suoi confini, e si dice, che occupò trecento leghe di costa: cosa ueramente marauigliosa. Si rinouò poi l'anno 1575. & atterò Valdiuia.

P E R Û.

I Ora egli è tempo, che noi entriamo nel Perù, prouincia sopra tutte famosa p' l'infinita ricchezze, che se ne sono cauate, e se ne cauano tutta la parte che si stende dalla città della Plata sino a Pasto, o uogliamo dire, da' confini del Chile sin' a termini di Popaián, tra'l mare del Sur, e gl'Andi. Ma p' intender bene la sua disposizione, cõuie saper, che tutto il Perù è diuiso in tre parti.

Rel. Par. I.

ti, non meno differenti di sito, e forma; che di qualità, e natura. e queste sono
 piani, e Sierra, & Andì (quella è voce Spagnuola, questa Peruanà) perche
 lungo il mare la terra è piana, e bassa, ma con molte valli. Questa pianura
 hà cinquecento leghe di lunghezza, e dieci in quindici di larghezza. Al
 suo Lecuanto s'alzanò due catene di montagne, l'una a uista dell'altra; che
 cominciando (come vogliono) dallo stretto di Magaglianes corrono tra Pe-
 ruana, e'l Nome di Dio, sino in Terra ferma. L'Occidentale vien detta Si-
 ra; l'Orientale Andì, o Cordigliera: e la larghezza loro non passa ventimila
 ghe. Si che il Perù, tra' piani, e monti non è più largo di quaranta leghe, e
 è cosa mirabile, che in sì poca distanza, senza differenza d'altrezza, ne
 ni non pioue, nè ne uica, nè tuona: nella Sierra le stagioni fanno il corso
 ro, come in Europa: e ui pioue da Settembre, sino ad Aprile: ne gli Andì
 pioue quasi tutto l'Inuerno. E si è notato, che se si trasferiscono da i piani
 i monti, sentono i medesimi trauagli di stomaco, e di testa, che si sogliono
 dire in mare da chi non u'è auuezzo. Il che altri attribuiscono alla souerbia
 fortighezza dell'acra, e de' venti; altri alla diuersità: perche ne' piani l'acra
 re è caldo, e humido, e grosso; alla montagna freddo, secco, e sottile. L'acra
 ni forme, perche non ui sciffia mai altro uento, che il Sur: quò è vario, e di
 niere differenti. Là non pioue, nè ne uica: quò fa l'uno, e l'altro. E non è
 rauiglia, che la complessione dell'huomo senta così fatta diuersità d'umore,
 e ne patisca qualche alteratione. Hora non essendo i piani mai bagnati
 pioggia, restano arenosi, deserti, infruttiferi, se non le valli, per le quali pas-
 sano i fiumi, che calano da' monti, e vanno al mare. Perche queste (sare-
 no intorno a cinquanta valli) co'l beneficio delli sudetti fiumi, si coltivan
 benissimo, & si habitano per tutto.

Disa un fiume dall'altro per l'ordinario sette, & otto leghe: e più, e
 no. La coltura poi delle valli, non si allontana da i fiumi più una lega
 quò, & un'altra di là: e per lungo, in rarissime parti riuu a quatro leghe.
 Ma se ben non pioue ne i piani, nondimeno ne i mesi dell'Inuerno (quella
 mincia nel mese di Ottobre, & dura in fino al mese di Aprile) occupano
 re certe nebbiate sottile, e rare: onde distilla una certa humidità, che a
 bagna la poluere: la quale però è di molta importanza per maturare, e
 condurre a perfectione i seminati. Anzi uicino a Lima, quella nebbia
 senza concorso d'altra acqua, fa uerdeggiare amenissimamente, e fiorire
 cune spiagge, piene perciò d'ottime pasture. Vi sono ancora alcune parti
 i piani, oue senza fiume apparète, nascono copiosamente per l'humidità
 dostauio da' fiumi perduti nell'arena, o dal mare, grani, e frutti d'ogni
 re. La Sierra abbonda di pascoli, e di felue, oue si pasce numero inestimabile
 di Vicuue, che son come capre saluatiche: e di Guanachi, e di Tacbi.
 gli Andì ui è moltitudine grãdissima di scimie, e di mone di più fatte

si papegalli. P
 si fima, che q
 all'anno, e o
 pstri, e rimot
 duno grã di n
 mole mostri ne s
 apre, o s'abb
 tize di formet
 come, di And
 male però nò
 collao. ma i
 turchi nò pio
 si ca: se gli Spa
 di alcuno stud
 tra l'altre i
 ipone uettonag
 smeni di sposti
 sa che questi Pr
 ghe: delle quali
 e, che p la sua grã
 re. Im però che ne
 e le psondità
 erouinose, soffen
 jabbia suol por
 ambi: e in molti
 gli uccelli, che c
 auti. Ma diciamo h

AREQ

si si fa dunque
 do. Segue A
 na, e delittosa ter
 no, si gode aria sal
 no. Capita al suo po
 ma. capitanni diu
 ano p il Cuzco. Seg
 Nicolo, e Sanguall
 ; perb' hebbe prin
 sopra un grosso fru
 da un aifola, che l
 e qui pa: c'ia e fa

di pagagli. Fanno anche copia di Coca, herba stimatissima nel Perù. poche
 si fuma, che quella che si spacchia a Potosi imparti un mezo milione di scu-
 di all'anno. E' opinione d'huomini degni di fede, che in alcune parti piu al-
 ture, e rimor: di queste montagne, quei Barbari si cōgiungano bestialmente con
 alcune grã di none, che ui sono: e che di si fatti cōgiungimti ne nascino alle
 volte moltri nefandi. Ma il meglio del Perù cōsiste nelle ualli, oue la Sierra
 si apre, o s'abbassa piaceuol monte, e s'addome flica. Qui si fa copia di ma-
 che di formido. Le principali sono q̃lla Xaux, l'ũza 14. larga 5. leghe di
 China, di Andaguayla, di Lucas. Il sostegno generale del Perù è il mahiz,
 il quale però nõ fa bene ne' paesi freddi, qual è parte del paese di Paslo, e tut-
 to perche nõ piovne mai nel Perù, quindi nasce, che quei popoli si curano poco
 di alcune stude. Nondimeno li Re del Perù fecero molte fabbriche grã tissi-
 me tra l'altre i Tãbi, ch'erano come magazzini capacissimi, oue faceuano
 porre uetrouaglie, e arme, e altre prouisioni p gli eserciti loro. Erano questi
 assemeni disposti cō interuallo di tre, in 4. leghe su le strade reali. C'ciõsia
 che questi Principi hauuano fatto fare due strade lunghe cinquecento
 leghe: delle quali l'una passaua per li piani, l'altra p la Sierra. Opera in ue-
 che p la sua grãdezza, e utilità si deue anteporre all' Egiptto, e alle Roma-
 ne. Imperò che nella Sierra bi sognò in mille luoghi alzare, e riẽpire le mal-
 che psondità, tagliare le rocche, spianar l'asprezza de' sui, pũcellare le co-
 uerminose, sostenere i precipiti; e ne' piani uincere tãte e tãte difficultà, che
 si habbia suol portar seco in una impresa così fatta. In queste strade erano i
 cambi: e in molti luoghi anche giardini ameni, alberi che con la uerzura, e
 con gli uccelli, che capitauano, erano di grande aiuto, e diletteamento a' uia-
 nti. Ma diciamo hora due parole delle città principali.

AREQUIPA, LIMA, TRUGILLO, &c.

Si fa dunque prima innanzi Tarapata col suo porto in uentian gra-
 do. Segue Arica, e la foce del fiume, e porto di Quilca: e fra terra l'a-
 rona, e deliuosa terra d'Arequipa. Questa terra situata al piede d'un Vol-
 no, si gode aria saluberrima, e delicatissima: è territorio sēpre fresco, e fio-
 capita al suo porto l'argento di Plata, e di Potosi: e ui si carica per Pa-
 ma, capitani di diuersa uetrouaglie, e mercantie, anche di Euro: e si spac-
 ano p il Cuzco. Seguitano il porto di Hacari, assai frequentato, la pũta di
 Nicolo, e Sangalla, e'l Collao di Lima. Lima (che si dice anco città della
 perche' hebbe principio il dì dell'Epifania mille e cinquecento trenta) sie-
 sopra un grosso fiume, due leghe lũgi dal mare, oue ha il porto, detto Col-
 da un'isola, che li stã all'incontro, cento trenta leghe, lungi dalla città
 di Arequipa: città è fabricata cō molta arte: perche tutte le sue strade, e con-

trade principali rispondono alla piazza: e non ha quasi easa nißuna senza acqua, tirata ui dal fiume. L'aria ui è temperata, senza rigor di freddo, ò calor di caldo. Sente qualche fresco, anzi che freddo, maggiore dell'ordinario ne' quattro mesi dell' Estate d' Europa. Stà in dodeci gradi e un terzo. Qui risiede l' Arciuiscouo, e'l Vicerè, e'l Audiēza regia: e qui fanno capo tutti i negotij, e traffichi del Regno. Si contano in Lima dodici mila schiani negri, e ventiquattro mila dōne Spagnuole: onde si può far giudicio del resto. Ma passando innanzi si scuopre il porto di Ganra copioso di sale: e quel di Casma, douitioso di legna, e di rinfrescamēti: poi Sāta, e Cuanape, onde si arriva a Trugillo, lungi due buone leghe dal mare. Questa città è situata in sette gradi, e due terzi, siede nella ualle di Cbimo, in la riu di un uago fiume. Scorge si poi la punta dell' Aguglia in sei gradi, e Payta, scala importante in cinque: Tūbes in tre, santa Elena in due, e'l capo di Lorēzo in uno, è la vicino, Porto vecchio, e san Iacomo: e poi il capo di Passad sotto l' Equinoctiale, che termina da questa parte il Perù. A man destra 15. leghe infra terra, resta la città di San Michele, prima colonia di Spagnuoli in questa banda. Prima d' uscire da' piani del Perù, diciamo una, ò due cose strane di natura. Mala è un luogo lungi da Lima 15. leghe. Quì si uede una sciala, la cui parte uolta al Sur, fa i suoi frutti quando fa estate alla montagna l'altra, che è riuolta al mare, fa il medesimo, quādo fa estate al piano. Nella ualle di Chilcha non pioue, nè corre fiume alcuno: nondimeno abbona di Mahiz, con una inuentione così fatta. Pescano in quella spiaggia di mare, far delle, ò peschi così fatti senza numero, fanno poi certe fosse in terra. Hora quini seminano il lor mahiz, inferendo ciascun grano in una tegola di quei pesciotti, e non si può credere quanto moltiplichi.

C O L L A O.

MA la ricchezza, e possanza del Perù consiste nelle prouintie mediterranee: delle quali è la prima Collao, posto oue le due Cordigliere ò catene di monti, mentouate sopra da noi, s'allontanano l'una dall'altra, s'allargano il suo termine. Australe è un luogo, detto Caracolo, e'l Setentrionale, Ayauire. E se bene ha l'aere tãto freddo, che non ui fa bene il mahiz, nondimeno è forse la migliore, e la meglio popolata parte del Perù. Onde si comprende quanto più importi alla propagatione, & all'aumento dell'humana generatione la bontà dell'aere, che la copia delle uettouaglie. In uece di mahiz, ui nascono (oltre all'altre cose) certe radici, che i natuoli chiamano Pape, di sapore simile a' tartuffi. Le seccano al Sole, e le serbano p' l'inuerno. Fanno ancora arte grandissima di bestiami, massime di Camelope: così chiamano gli Spagnuoli certe bestie, simili alle pecore, maggiori, e cō fattezze di camelo, ma senza gobba. Seruono p' someggiare (portano sino a cento cinquanta libre di peso) e per arar la terra: e le loro

loro sono ottin
di questa prou
naturali è Cu
nel Re. e di sa
Quaqui, Tiagu
immensi. Si
Conciosa co
che assestar
se i senza
go uenta, lar
si. Ricce e die
te suora, con
due Auloga,
el mar morto, e
inche, che si ch
da barbe: ser
ni ucelli senza

Eguel prouin
stimabili tesor
uoco queste stann
è la città sudd
Presidente della
di d'entraca a P
mila. Vicino all
to: e ne sono d
rebbe, perche i n
negri. Huc anch
rosi. Questo è un
chebero, alto una le
larghe doue meno
centeno, ha venti
si lauora in pro

Iru
Quasque recondi
Effodiuntur opes
Bano parecchi me
Calano a basso

loro sono ottime per far panni, e le carni sane, e di sapore buonissimo. Capo di questa prouincia è la città della Pace. Ma la popolazione principale è di naturali è Cuiquito, luogo grosso, e d'importanza, sudito immediatamente nel Re. e di sua giurisdizione sono Iuli, Chilane, Acos, Pomata, Cepita, Quapi, Tiaguanaco, e altre terre. In Tiaguanaco si ueggono reliquie d'edifici immensi. Si stima che siano antichissimi, e fabricati da gente di grã pte, che a se stare ne la fabrica, pietre lunge trenta, larghe quindici piedi, e larghe trenta, largo quindici leghe (ne girò ottanta) profondo piu d'ottanta passi. Ricoue dieci, o dodici grossi fiumi, e molte altre acque che rimanda in un lago, con vn fiume grossissimo, che si dice Auloga, e si mette in un'altro lago, che si dice Paria, senza fondo: onde egli si perde, come il Giordano nel mar morto, e la Volga nell'Hircano. La Tiquicaca produce una sorte di carne, che si chiama Totora: buona per più cose. Serue di materia da far da barche: serue di biana a' porci: e nel lago medesimo pasce aniere, e altri ucelli senza numero.

C. P. A. R. C. H. E.

Egual prouincia delle Ciarche, ricca sopra l'altre del Perù, per gli inestimabili tesori, che si sono cauati, e si cauano tuttauia dalle miniere di questo paese. Queste stanno nel territorio di Platone e di Porosi. Il capo delle Ciarche è la città suddetta; le cui ricchezze si possono cõprender da questo, che il Presidente della Gasca diede nel suo contado assegnamento di cẽto mila ducati d'entrata a Pietro d'Heniosa, senza i minori; e pur ue n'eran di 50. e di più. Vicino alla città è il Porcomante pregno d'inesauste miniere d'argento; e ne sono di uerse altre. Dalle quali però nõ si caua tutto ciò che si potrebbe; perche i naturali non ui attendono, e'l paese è troppo freddo per li negri. Hae anche scernato il cõcorso a Porto la ricchezza immensa di rame. Questo è un m. d. icello in uenti gradi d'altrezza simile a un pane di zucchero, alto una lega, e ne gira una e meza. Cõtine quattro uene d'argento, larghe doue meno un palmo, doue piu. sei piedi. Di queste una, che si dice Centeno, hà venti quattro rampolli: quella, che si chiama ricca, settanta o ottanta; e si lavora in profondità di ducento, e piu braccia a lume di lucerna;

Itum est in uisceraterraz.


Quasque recondiderat, stygiisque admouerat umbris.
Etodiuntur opes, irritamenta malorum.

Stanno parecchi mesi, che i lauoranti non ueggono mai il Sole, nè il suo lume. Calano a basso, e montano su per scale, fatte di cuoio crudo, di



MICROCOPY RESOLUTION TEST CHART

(ANSI and ISO TEST CHART No. 2)



APPLIED IMAGE Inc

1653 East Main Street
Rochester, New York 14609 USA
(716) 482-0300 - Phone
(716) 288-5989 - Fax

ottocento, e piu scaglioni, col peso su la spalla, e la lucerna in mano. Il trauoglio di quei miseri, non si può esprimere con parole. Molti caggiono già per ver' rigine: molti per disperatione; d'uno, che ne caggia, ne tira giù tutta una schiera seco. Queste minere furono scuorte alla corte l'anno 1545. e dall'hera sin' all' anuo 1585. i quinti del Re, montarono a 111. milioni di pessi (il peso uale tredici reali, & un quarto) nondimeno nõ se ne quintano due terzi; L'argëto, che se ne caua, uie poi purgato in 74. ingegni (cosi li chiamano) da acqua, di otto in dodici massi per uno, e in trenta da cauallo. Ficino Potosi forge si un' altro monticello, che si chiama Guaynapotosi, cioè picciotto Potosi; alle cui falde comincia la terra di due leghe di giro, col' maggior corso, e traffico, che sia nel Perù. Gli Spagnuoli, che v' habitano, arrinano a 4. mila, i naturali a 80. mila. e non dico nulla di quei, che la cupidità di guadagnare, ò la curiosità di uedere ui conduce da lontanimi paesi; nè di quei miseri, che hanno le loro stanze nelle viscere di quel monte, a i confini dell' Inferno; e sonotati, che farebbono una grossa città. Presso a Potosi è la ualle Tarapaia, con un lago d'acqua caldissima, tãto ritondo, che par fatto col compasso; che nè con la perpetua scaturigine, che si uede bollire nel mezzo, cresce punto: nè con un grosso canale, che se nè caua, mai scema.

C V Z C O.

Segue in 17. gradi Australi la città del Cuzco in un sito cinto di monti. Ha un castello, fabricato di sassi tanto grandi, e smisurati, che pare piuttosto opere di Giganti, che di huomini ordinarij; massime, che quei popoli non bauuano ne bestie da tirare, nè ufo di ferramenti. Questa città era s'odia dell' Inga, ò Re del Perù, e capo dell' Imperio, e nõ era in tutto esso altra cosa, che ò per grandezza, ò per politia, meritaſse nome di città. Hanea già di strade, ma strette; e case fatte di pietre, giunte tra se con merauigliosa diligenza, ma le habitãze ordinarie erano fabricate di legna, e couerte di paglia. Era in Cuzco il ricchissimo tempio del Sole; e rani di uersi palazzi del Re, cõ oro, e argento senza fine. Era ui una piazza spaziosa; onde erano rante 4. strade, alle 4. porti dell' Imperio. Li Re del Perù per appopolare, e annobilitare questa città, ordinarono, che ogni Caciche ui fabricasse il suo palazzo; e ui mãdasse a stare i suoi figliuoli, e per dimostrare l' ampiezza dell' Imperio, e la uarietà delle nazioni soggette, uolse, che ogni uno ueſtisse all' usanza del lor paese; e ne portasse un certo segno in testa. Innẽtione piena di splendore, e di vaghezza. Questa città fu riedificata in forma noua l' anno 1534. da Francesco Pizarro. Fa 50. mila habitante; nel conzorno di dieci leghe duecto mila. Ha un territorio pieno di amene, e ricche ualli, come è quello d' Andagnayta, di Xauisana, di Bilca, di Suca y. Quẽsta ultima è d' erantano nobile, e gentile, tanto piaceuole, e temperata, e di sito tanto gratioso, e uago, che non si esprimerebbe di leggieri. onde ella è quasi tutta tempoſtata

ata di fontu
gi di Cuzcani.
Cuzco si mang
ze de' caualli,
terra, che giace
mosi per la rot
1533. col cui ri
riuechirono sopr
di guerra toccar
simila scudi d'
cõtado è de' buon
grandi, e piu ri
cato gli Spagnu
e anche a Lima
se non si debbo
S. Giacomo di G
tra la ualle di X
lla di Cuzco) dis
ra di Bilca, 15. le
dell' Inga: perch
manga hebbe pr
di mattoni, con i
Leon di Guanuco
ottimo. Ha sotto a
poi nella Cacapo
provincia di Gua
nouo. Resta la c
1546. (si chiama
ono per il suo fer
mente, e copioso d
ome di mabiz, e a
d' altri frutti, e g
nili, e greggi, spar
metter quì le cont
a man sinistra

M A egli è ter
cento, lung
zi che calda. L'
li habitanti, che s

stata di fontuose uille di Spagnuoli, e piena di grossi, e ben popolati uillaggi di Cuzcani. I frutti nostrani fanno qui così bene, come in Spagna: e nel Cuzco si mangia uua fresca tutto l'anno. Vi fanno anche benissimo le razze de' caualli, pecore, buoi. Ma diciamo due parole di Cassalmaca. Questa terra, che giace a Leuante di Lima, è capo d'una nobile prouincia: & è famosa per la rotta, e prigionia di Attabiliba Re del Perù, auenuta l'anno 1533. col cui riscato (se ben non n'hebbero se non una parte) i uincitori arricchirono sopra quanti sol'ati fossino mai al mondo. Perche 160. huomini di guerra toccarono 252. mila libre d'argento, e un milione; e trecento uenti simila scudi d'oro. La terra di Cassalmaca è al presente poca città: ma il contado è de' buoni del Perù. La città della Plata, e Lima, e Cuzco sono le piu grandi, e piu ricche così di giuridittione, come d'entrata, e' habbino fabricato gli Spagnuoli nel Perù: ma Potosi, benchè non sia città, non cede però nè anche a Lima di popolo, e di ricchezza. L'altre colonie nò sono così grosse; non si debbono però lasciare Guamanga, Guanuco, la Frontera, Loxa, e S. Giacomo di Guaiachel. Guamanga stà quasi in mezzo tra Lima, e Cuzco, etra la ualle di Xauxa, e d'Andaguayla (quella è del territorio di Lima, quella di Cuzco) dista sessanta leghe da Cuzco; e quasi a' confini si ue de la terra di Bilca, 15. leghe da Guamanga, che si stima fosse il mezzo dell'imperio dell'Inga: perche tãto si fa da Quitto a Bilca, quanto da Bilca a Chile. Guamanga hebbe principio l'anno 1539. & è benissimo fabricata di pietre, e di mattoni, con le case couerte di tegole, adorna d'alte, e belle torri. Segue Leon di Guanuco, fondata nel medesimo tempo in un sito d'acere, e di terreno ottimo. Ha sotto di se i paesi di Conchua, Guayla, Tamara, Bombon. S'entra poi nella Cacapoya, di cui è capo la Frontera, che commanda anche alla prouincia di Guanca. I Cacapoy sono de più bianchi, e più belli del mondo nuono. Resta la città di Loxa, fondata da Alfonso di Nercadiglio, l'anno 1546. (si chiama altramente Zarza) su la riuu del fiume Catamaio. Scoprono per il suo fertile territorio molti ameni fiumicelli, che lor edono uguualmente, e copioso d'ogni bene, e ameno. Veggonsi per tutto, e campagne seminate di mabiz, e di grani nostrani, e uerzieri carichi di melaranci, e limoni, e d'altri frutti, e giardini uestiti d'erbette, e di fiori: & armenti innumera- bili, e greggi, sparsi qua e là uicine montagna. Sarebbe cosa impertinente il metter qui le contrade, e i popoli, che noi habbiamo lasciato a man destra, & a man sinistra (ma, più a quella, che a questa) delle sudette città.

Q U I T T O.

MA egli è tempo homai, che noi entriamo nel Quitto, prouincia larga cento, lunga 200. miglia, sotto l'Equinotiale, e con tutto ciò fredda, e anzi che calda. L'Estate ui comincia d'Aprile, e ui dura sino a Nouembre. I habitanti, che sono di mediocre statura uagliano assai nell'arte del campo, e

po, e del bestiamo. e non è paese nel Perù, oue i frutti, e gli animali d'Europa allignino meglio, massime i succosi, come i melaranci, e le cannamelle. Le capre ui fanno da tre sino a cinque capretti a una portata. Oltra alle minere ordinarie, se n'è trouata qui una d'argento niuo di color giallo, che ai fuoco odora di zolfo. Si trouano per quà canne grossissime piene d'acqua simile a quelle che noi habbiamo descritto nelle Mollucche. Tra i molti Volcani, che si uergono su le cime di quei monti, uno ne n'è marauiglioso. Concoctua cosa, che manda fuora tanta cenere, che ne cuopre alle uolte 200. miglia di paese all'intorno: fa tanta fiamma, che si uede piu di 300. miglia lungi: e tanto romore, che li cedono in ciò i tuoni del Cielo.

La città di S. Francesco, che fu fondata l'anno 1534. & è capo di Quitto, giace in un sito basso tra'monti. Dista sette leghe uerso Tramontana dall'Equinotiale: da Porto vecchio 60. leghe, da S. Giacomo 80. altrettanto da S. Michele: da Loxa 130. da Lima, e da Potosi 300. Hauè a Levante un paese, che si dice della cannella; ma essa cannella è differente dalla comune. l'albero hà le frondi simili a quelle del Larro, ma più grandi a Bai, e'l frutto simile alla ghianda: hà la scorza, e le foglie odorose: ma la miglior cosa, che ui sia è il capelletto, oue stà il frutto, di color lionato negreggiate: è più grosso, e più cocano di quel della ghianda: è caldo, e cordiale, e si usa ne' dolori di stomaco, e di uentre, e di fianco, e se ne porta al Quitto per mercatìa: si piglia il poluere con qualche licore. L'anno 1587. questo paese fu tutto conquisato da un grandissimo terremoto. L'anno seguente poi, la peste, o mal delle varole che si fosse, scorse con mortalità grandissima, da Cartagena sin' a Chile, spatio di 1200. leghe: e fece strage miserabile di fanciulli, e di giouani sin'all'anno trentesimo (sopra questa età ne ferò pochi) amazzò più femine di gran lunga, che maschi: e non trauagliò niuna persona nata in Europa.

S. CROCE DEL MONTE.

HOr hauendo descritto il Perù, resti a noi, seguendo la traccia de' cuni Capitani Spagnuoli, entriamo nel cuore di questa immensa profeta, e ueggiamo quel, che n'è stato sino al presente sconerto. Tra il fiume Origliana, e quel della Plata s'alza, in diciasette gradi Australi, un monte ch'è ramo de gli Andi, che con una schiena di gioghi carichi perpetuamente di ghiacci, e di neui, e con diuerse ualli, storre sino allo stretto di Magagnes. Habitano quì diuerse genti barbare e fiere, e tra l'altre i Cireguani, i Viracani, che guerreggiano del continuo tra se, e con gli Spagnuoli, a' quali impediscono a tutto potere il passo, e danno disturbo grandissimo. Don Francesco di Toledo mise insieme le forze del Perù per domarli, ma in uano. Mangiano carne humana, come noi uaccina. I Toui, lor uicini, si mettono in armi ci presi in guerra su le spalle, e li uano sbranà do uini, mentre caminano. I uai dicono d'essere tutti pari tra se, ma superiori a' finitimi, e li di sprezzano in tal

in tal modo, che
ni, farebbono t
habitanze fern
marzza, e l'arc
molpo segualat
loro nomi di tig
questi popoli, p
na si rinouella,
arsi a' casi di g
Non si sa tra lo
ma cerimonia
i morti alla se
de' trauagli pa
ni de' Ceriguan
spiegato, che p
na, della grossez
nuola, oue gli S
angi dall' Equin
pagnuoli; tra' q
ole terre; e lor p
me il Cacao ne
molto piu, serue
inondationi d
ilagandosi per l
terrapienetti d'
ici in quindici pi
ueryano i uia'da
cala come il Nilo
noli animali di
fuori che nel gr
orme in acqua. S
accio, grosse com
zza, a una nocce
piccoli delle dita
se, che la morte
non passa tre l
anche nel. Bras
ia: ma hà il petto
corpo. Sono u' stru
no spesso monton

in tal modo, che domandarono ad un Predicatore, s'essi facendosi Corti-
 ni, farebbono battezzati con la medesima acqua, che gli altri. Non hanno
 habitante ferme, esercitano i figliuoli a pena nati nell'arme, che sono la
 mazza, e l'arco. D'ano loro in preda i captiui: e premiano quello, che con un
 colpo segualato, n'ammazzano qualcuno. Gli eccettano alla ferocità col dar
 loro nomi di tigri, di Leoni, e di simili animali, o cattivi uccisi. Alcuni di
 questi popoli, p' parer piu terribili, si tingono con la sinopia. e quandola Lu-
 na si rinouella, ò s' il tōdo, si dice che si feriscono con i stilletti d'osso p' auer
 farsi a' casi di guerra; e che fanno il medesimo ne' frāgenti delle battaglie.
 Non si fa tra loro che cosa sia furto; nè si uende cosa alcuna. Con la mede-
 sima cerimonia di lagrime accompagnano (come habbiamo detto de' Brasili
 di morti alla sepoltura, e riceuono gli amici, uenuti di lontano, cō dolendo-
 ri de' trauiagli patiti, si che hanno le lagrime a lor comando. Passati i con-
 tinenti: de' Ceriguani si cala in un paese, itato sconerto da 30. anni in qua, tan-
 to spiegato, che par fatto a mano; e non u'è pure una pietra in terra, ò in ac-
 qua, della grossezza d'una noce. Qui verso Tramontana s'alza un monti-
 nuolo, oue gli Spagnuoli hanno fabricato la città di S. Croce del monte,
 lungi dall' Equinotiale 17. gradi, da Plata 400. miglia. Fa 160. fuochi di
 Spagnuoli; tra' quali i Commendatori possono esser 60. I naturali coltiva-
 no le terre; e lor pagano due libre di cotone filato all'anno p' testa. Perche si
 uende il Cacao nella nuoua Spagna, a la Coca nel Perù, così qui il cotone,
 molto piu, serue di moneta. Il paese, per esser così piano, e molto soggetto al-
 le inondationi de' fiumi. Le formiche, affine che l'acque non guastino loro;
 allagandosi per le càpagne, la ricolta fanno (massime nel Vapai) certi qua-
 dretti di terra piennetti d'altezza d'un braccio, poco piu, o meno, e di circuito di do-
 dici in quindici piedi, oue conseruano i lor grani; e ne fanno molti. Qui si ri-
 uerano i viādanti, soprugiuni: all'improniso dalle piene. Il Vapai cresce
 come il Nilo; e camina con lentezza uguale alla Sonna. Veggōsi qui
 molti animali differenti da nostrani. L'auu un animale simile in tutto al por-
 cino; che nel griffo, come animal terrestre, si pasce d'erba: come pesce,
 si nuota in acqua. Sonaglie chiamano gli Spagnuoli certe uipere lunghe un
 braccio, grosse come una picca. hanno certi sonagli su la coda, della gran-
 dezza, a una nocciuola, coucaui, e congiunti l'uno cō l'altro alla guisa de' gli
 piccoli delle dita; e si tiene, che ne cresca loro uno per anno. Sono così ve-
 laci, che la morte accompagna immediatamente il morso loro, ma la uista
 non passa tre braccia: e'l romor de' sonagli si sente lungi uenti passi. ue-
 ne anche nel Brasil. La Toca è un' uccello della grandezza della cornac-
 cia; ma in à il petto bianco, e'l becco dorato, è di lunghezza uguale a tutto
 il corpo. Sonou struzzi in grā numero; e i soldati, che p' la caminano, trouo
 no spesso montoni di cinquantia e più oua, che lor seruono di buona prou-
 sione

zione. conciosia che vn'omo basta a 50. di piu soldati. Il paese produce copiosamente cotone, e riso, e mahiz, e diuersi frutti: ma non formento, nè vino che si conducono quà dal Perù; e un baril di uino ui si vende 100. scudi dell'ordinario. Fanno però i naturali uua certa beuàda di mahiz, e di miele. Nò ui màcano laghi pescosi: ma S. Croce hà un fiumicello miracoloso. È lungo poco piu di due braccia cò poco fondo: e nò corre piu d'una lega: per la pena mosso, muore nella sabbia. Con tutto ciò prouede la città d'acqua di tre sorti di pesci buona; con tanta commodità e copia, che si prendono la secchia, ò anche con la mano, e questa douitia dura dalla fine di Febbraio sino alla fine di Maggio: nel resto dell'anno se ne ueggono pochi. Questi uoli uiuono sani, e lungamēte. si dilettano di caccie, e d'vcellami. mangiano anche formiche toste, code di crocodili, locuste, e uipeve, toltane la testa, e'l fegato. Vanno nudi, se non che le donne portano per honestà qualche glià, ò scorza, ò cinta di cotone assai scarsa: e ciò dopò le nozze. Ma gli Spagnuoli hãno intròdotto nella città l'habito, che s'usa nel Perù. Quando fa freddo (se bẽ il paese è di natura sua caldo, ui soffia uento freddissimo) non escono di casa, ò portano qualche tizzone in mano per iscaldarsi lo stomaco. si radono tutti la testa in qualche parte, ma in uarie maniere. Alcuni, massime giouani, si radono a destra, e a sinistra, lasciãdo in mezzo qualche cimero di capelli. alcuni se ne radono la metà: ma chi a destra, chi a sinistra: la piu parte se la tosa attorno, lasciandola un colmo di capelli nel mezzo. Dicono d'hauer hauuto questa usanza da un certo Paicumẽ, onde chiamaron anche Paicumẽ il primo Frate che capitò in quelle contrade per predicarui l'Euangelio.

Nel parto delle donne i mariti si mettono a letto, e fanno quel, che habbiamo scritto de' Brasili. Non fanno contare se non sino a 4. Per dir 5. dicono tutta la mauo: 10. ambe le mani. per dir 20. dicono, le mie mani, e i miei piedi; 40. le miei mani, e i miei piedi. Quando il marito uia fuora per qualche tẽpo, lascia a casa tanti bastoncini, e ne porta uia altritanti, quãti giorni vuole star fuori, e ogni giorno egli ne toglie uno; e la moglie, o chi restato a casa, vn'altro; e così contano i giorni dell'assenza. Oltra S. Croce uelto uante habitano gl'Indiani di natione Cariguana, d'estrema ferocia. Chiamano se stessi Garay, cioè guerrieri, e tutti gli altri popoli Tapnis, e schiaui, stimano però gli Spagnuoli, e dicono d'esser loro discendenti. Non dimenticano mai l'ingiuria. Vna donna, vicina alla morte; si lamentaua particolarmente, ricercata della cagione da vno Spagnuolo, di cui ella era schiava perche (rispose) sono 20. anni, che uoi mi deste uno schiasso; il dolor di oltraggio, mi toglie hora la uita. Mangiano carne humana d'ogni natura fuor che della loro. Fabricano case alte, e spatiose; doue uiuono molte famiglie insieme; e ciascuna nella sua parte, benche senza tramezi. si formano

oro di sotto; e
 l'altre cose. I
 gli Spagn
 (una) arm
 il lor domi
 de gli Spr
 il Brasil, per
 uide, che i sua
 con la lingua
 emispero; co
 nouo. Da or
 eda S. Croce 4
 che per genti
 taccano certi ve
 Tapacuri. Gli
 re di 250. case
 andaua una gro

l'Ra'l Chile, B
 di Tucuma
 Vi piove assai,
 uire in modo, ch
 uerarsi in più lu
 sa del Perù, ui h
 uo. Salta dist
 per la penuria
 ga almeno 30. e
 di terreno, e f
 s'usa cò que sta u
 nione a mezzo gi
 altre 14. pien
 tutti molti anni
 amore uolezza,
 Ma essen d'osi po
 cò tutta la ual
 cento fanti Spag
 presa a fine. Stec
 territorio astor
 150. miglia s'è

labro di sotto; e vi appendono certe loro gentilezze. Non hanno forma di
 alcuna; gli homicidij nõ sono puniti se non da' parenti del morto, e
 altre cose. I Cacichi loro nõ seruono che per capi di guerra. Nõ conser-
 uano gli Spagnuoli l'entrate nelle loro terre (che costano di 500. fuochi al
 l'una) armati, o in numero tale, che nõ possino hauere sospetto; e rinsac-
 ciano il lor dominio a' vicini. Lungi di quà 120. miglia, habitano i Chichiti
 di gli Spagnuoli. E' cosa notabile, che la lingua de' Varai s'intenda
 nel Brasil, per il Paraguay, e per il paese de gl' Itatini, e de' finitimi, segno
 che i sudetti popoli siano stati padroni di tutti quei paesi. Onde se
 con la lingua Latina, Araba, e Schiana si può andare per tutto il no-
 stro emisfero; così cõ la Varaa, Cuzcana, e Messicana per tutto quasi il m-
 ondo. Da otto, o noue anni in quà si è hauuta notizia di tre provincie lon-
 tane da S. Croce 450. miglia, e dall' Equinottiale 14. gradi, l'una è de' Tim-
 buci, che per gentilezza si forano l'orecchie, e le narici, e'l labro inferiore, e ui
 attaccano certi vezzi d'oro, e d'argento: l'altra è de' Taitacosi; e la terza
 de' Tapacuri. Gli Spagnuoli sono entrati in queste p'incie, che fanno 250.
 case di 250. case l'una, pacificamente. L'anno 1589. il Vicerè del Perù
 mandaua una grossa oste nel paese de' Timbui per farui una Colonia.

T V C V M A.

La' R' Chile, Brasil, Paraguay, e S. Croce, si distende 200. leghe, il regno
 di Tucuma di paese uniuersalmēte piano, e di aria piu calda, che fred-
 da. Vi pioue assai, e i fiumi dilagano facilmente i campi: i uenti ui si fanno
 sentire in modo, che ne diradicano gli alberi; e sforzano gli habitanti a ri-
 uerarsi in più luoghi, sotterra. Li Spagnuoli, che scorsero sin quà nell'im-
 perio del Perù, ui hãno 5. colonie, cioè Salta, Steca, S. Michele, Cordona, S.
 Giacomo. Salta dista da Talina ultima terra del Perù, 136. miglia di viag-
 gio per la penuria dell'aeque, fastidioso. Giace in una ualle l'uga 84. miglia,
 e ha almeno 30. con tanta copia d'acque, e di pesci, tãta temperie d'aria, e
 di terreno, e fecondità di bestiami, che non ui manca altro, che gente.
 La Steca cõ que sta un'altra ualle notabile de' Calciaqui, che si stende da Set-
 tima a mezo giorno, per lo spatio di 30. leghe, e ne uolge poi uerso Le-
 uante altre 14. piena di fiumi, e di gente feroce. Gli Spagnuoli l'hanno com-
 uincuto molti anni indarno. Finalmente un certo Giouanni Perez ridusse,
 con amore uolezza, il suo prencipe, che si fece anche Christiano, a obedi-
 enza. Ma essendosi poscia sdegnato per il mal trattamēto fatto a' Perez, si ri-
 uoltò cõ tutta la ualle, e stette così 27. anni. Finalmente Giouãni Ramirez,
 cento fanti Spagnuoli, e 500. caualli, e 300. arcieri del Perù, condusse
 a presa a fine. Steco ch'è capo di 50. terre, sede sopra un' ameno fiume, cõ
 territorio attorno a bon dance di cotone, bianche, fructi, bestiami. Lungi da
 150. miglia si dà S. Giacomo, se' dia del Vescono, e del Governatore della
 pronintia,

provincia. Cordona è in sito simile a quella di Spagna, se non che hà l'aere d'Inuerno alquanto più freddo, d'Estate più temperato. Dista da Chile 600. leghe, da S. Giacomo 240. altrettanto da S. Fede del Peraguay. Tucumã scorre uerso lo stretto di Magaglianes con campagne tanto spiegate, e comode, che uì si camina due mila miglia in carrozza. Allì di passati si è intraso di un grosso numero di Spagnuoli, che si ritrouano in mezzo d'altissimi monti, e di gente barbare. Questi sono reliquie dell'armata (come stima) de Magaglianes. si sono in ammogliati cõ donne di quel paese, e n'hãno bambini figliuoli. Hãno spesso uolte tentato di passare innãzi uerso il Perù: ma gli ha impediti l'altezza in superabile delle montagne, e la ferezza de' popoli.

P A R A G U A Y.

I Paraguay habitano ne' confini di Tucumã, lungo il fiume, onde prendono il nome. Per passar questo fiume, ch'è grãdissimo, e si diffunde ampiamente fuor dell'alueo, par che la natura, habbia quì prodotto una sorte d'herbi molto al proposito, che si chiama Zaine. sono più grosse, che alte: hanno la radice, e la cima non molto grandi; ma il uentre amplissimo, con la midolla tenera, e la scorza dura: onde si cauano facilmete; e se ne fanno barili di un pezzo, capaci di molta, e molta gente. Questo paese fu scuerto prima per il mar del Norte da Sebastiano Gabotto, e da di. er si capitani Spagnuoli: e poi per la via del Perù da Diego Roias, e da altri. La città maestra la Vera sede, e poi l'Assontione, S. Anna, Buonaere, S. Spirito, S. Saluator.

P A R T E M A G E L L A N I C A.

M Agellanica si dice quella parte, che resta oltra lo stretto di Magaglianes uerso il polo Antartico: che, per quanto ne scriuono alcuni non cede di grandezza a tutta l'Europa, e Asia, e Africa. Non è però stata riconosciuta da' nostri: onde quella parte, che giace all'incontro del capo di Buona speranza, si chiama Terra di vista. Questa fa un promontorio grandissimo, in 42. gradi, che dista dal capo di Buona speranza 450. leghe da quello di Sant' Agostino 600. All'incontro dello stretto di Magaglianes, si chiama terra del fuoco, o per il gran bisogno, che ue n'è, come dicono alcuni, o per qualche fiamma uista da lontano. Più oltra, uerso Ponente, dice nuoua Ghinea. Non essendo stata scuerta altrimenti, che di vista, si sa risolutamente se sia Continente, o Isole. Francesco Draco, l'anno 1568. sparse uoce, che lo stretto faceua isola, e che la terra opposta, non passaua innãzi, consermò questa uoce una naua, che andata d'ordine di Don Francesco di Toledo, a scuoprir lo stretto dalla banda di Ponente, scorse sino al 57. grado, senza ueder terra. Nondimeno la più parte uole, che sia Continente: di che grandissimo argomento si è, che la nuoua Ghinea è stata costeggiata da Castigliani 70. leghe, spatio ch'eccede ogni misura d'isola: e questo quanto io posso dire de' Continenti del Mondo nuouo. 1596.

Il fine del Sesto Libro.

R E

D I G

Nelle qual
dita, c

C

C

C

C

C

C

C

C

C

C

C

C

C

C

C

C

C


I M

Appresso

LE
RELATIONI
DEL MARE
DI GIOVANNI BOTERO
BENESE.

Nelle quali si ragiona della grandezza, profon-
dità, crescere, calare; qualità, colori,
mouimenti, & diuisioni
di esso Mare.

CON PRIVILEGIO.




IN VENETIA

Appresso Agostino Angelieri. 1605.
Con licenza de' Superiori.

ALL'ILLVSTRISSIMO
SIGNOR STANISLAO
COSTCA,

GOVERNATORE DI MARIEMBERGO.



O detesto così all'aperta, e chi adula, e chi si lascia adulare, che non hò paura di parer adulatore, se io dirò ingenuamente à V. S. Illustriss. il concetto, nel quale, da che io la conobbi in Parigi, l'hò sempre tenuta. Di co dunque, che tra molti Cavalieri di questo amplissimo Regno, co' quali io hò hauuto qualche domestichezza, non ne ho conosciuto alcuno, che in nobiltà di animo, & fermezza di giudicio, & in ogni parte d' honorato valore metta il piede innanzi à V. S. Illustriss. Quindi è proceduta vna perpetua offeruanza mia verso lei, testificata da me, ouunque ne hò hauuto occasione. Dall'altra parte, ella hà corrisposto così pienamente à questa mia diuotione verso lei, che non contenta dell'humanissima lettera, scrittami ultimamente, mi hà anche honorato per mano del Sig. Fabiano Conopaschi, con presenti più degni della sua humanità, che della mia bassezza. Arriuatono le gentilezze che V. S. Illustriss. mi mandò in tempo, che io dettauo la Relatione della Natura, e de' moti del Mare. Onde pensai subito di darla fuori sotto il chiarissimo suo nome. Et in uerò, a chi più si conuiene un tal soggetto, che a V. S. Illustriss. che (per non dir nulla della grandezza del suo legnaggio, apparentato con Illustriss. Cesare di Alemagna, e di Polonia, e di Transiluania; nè del grado, che ella tiene nella giuria di S. M.) si diletta metauighosamente della notizia della natura, e d'ogni cosa pellegrina: & ha cotanta parte nell'amministrazione, e nel gouerno di Prussia, Reina del mar Baltico, produttore delle nobilissime Ambre mandatemi? Resti dunque V. S. Illustriss. seruita di gradir questo picciol segno della mia molta affettione verso lei; e certificarmi di ciò col fauore de' suoi comandamenti come io confido nella sua humanità singolare. Supplico il Sig. Dio per la piena felicità, e le bacio la mano.

Di Roma, a' 5 di Marzo. 1598.

Di V. S. Illustriss.

Deuotissimo Seruitore

Giuuanni Botero

R E

DI G



Quanto alla
solamente, o d'o
e ne' laghi, e ne'
della terra uè sia
qual ritornino,
ge, che Aristoco fu
de, che egli mette
il mar Caspio, po
cento miglia. la
comunicazione
ti: & alcuni, che n
diano sotto terra, e
ghi, come il Giord
stranee, è a noi ig
grandezza assolu
parata con la terr
maggiore, che tutt
de gli elementi cos
uoco l'aria, & il c
na: perche la natura

chi si lascia adu
re, se io dirò in
tto, nel quale,
pre tenuta. Di
cotesto amplifi-
ualche domelli
animo, & fer-
etta il piede in-
tua offeruanza
occasione. Dal-
la mia diuotio-
scrittami ul-
biano Conopa-
a mia bassezza.
in tempo, ch'io
e. Onde pen-
uerò, a chi più
r non dir nulla
ustrifs. Case di
o, che ella tiene
notitia della
nministrazione,
citore delle no-
ustrifs. seruitu-
e verso lei; e d-
a come io conf-
per la piena sua

LE
RELATIONI
DEL MARE,
DI GIOVANNI BOTERO
BENESE.



Qual sia maggiore la Terra, òl'Acqua.



*El Mare considereremo, per quanto spetta alla presente
Relatione, la quantità, qualità, e mouimenti.*

*Nella quantità uien in consideratione prima, qual sia
maggiore la terra, o l'acqua; appresso, quanto sia la sua
profondità: finalmente, perche il mare per il concorso di
tanti fiumi non cresca.*

*Quanto alla grandezza del mare si può disputare, o dell'acqua marina
solamente, o d'ogni sorte d'acque. Conciosia, che la quantità dell'acque, che
in' laghi, e ne' fiumi è immensa. & oltre a ciò, Platone stima, che in mezzo
della terra ui sia un Baratro, o un' abisso d'acqua, onde escano i fiumi, e nel
qual ritornano, della qual opinione pare che fosse ancora Vergilio, oue sin-
ge, che Arilleo fu introdotto nelle stanze sotterranee di sua madre: oue si ue-
de, ch'egli mette l'origine de' fiumi nelle viscere della terra. Fanno fede di ciò
il mar Caspio, posto in mezzo dell'Asia, lungi dal più uicino mare, cinque-
cento miglia. la fanno tanti laghi d'immensa grandezza, che non hanno
communicatione alcuna col mare: & i laghi, che si generano per li terreno-
ti: & alcuni, che non hanno fondo, che si sappia: e molti fiumi, che si cac-
ciano sotto terra, e non n'escano mai più: & altri, che si perdono in alcuni la-
ghi, come il Giordan nell'Asfaltite. Ma perche questa quantità d'acque sot-
terranee, è a noi ignota, non si può dir cosa alcuna certa, e sicura della sua
grandezza assoluta: non si può nè anco affermar altro della medesima com-
parata con la terra. Ben pare, che da una parte, tutta l'acqua debba esser
maggiore, che tutta la terra: perche l'ordine della natura, e la proportione
de' gli elementi così ricerca. Conciosia che, si come l'aria eccede l'acqua, & il
fuoco l'aria, & il cielo il fuoco; così pare, che l'acqua debba eccedere la ter-
ra: perche la natura in ogni sua opera cerca di dar temperamento alle cose,*

ed i contrapesar l'una con l'altra. Onde, perche poca terra può resistere a molta acqua; e di man in mano, poca acqua a molto aere: si come ella ha dato più loco, e più paese all'aere, contrapessando la densità de gli elementi inferiori con l'ampiezza de i superiori, e l'ampiezza di questi con la densità di quelli, pare che douesse far l'elemento dell'acqua molto più ampio, e spatiofo di quello della terra. in quel modo, che noi veggiamo, che ella ha fatto gli animali mansutti, e piccioli più fecondi di gran lunga, che i fieri, & i grandi, aiutando la loro debolezza con la moltitudine. Ma di ciò altro canto, perche Dio ha fatto tutto questo mondo per l'huomo; e li ha consegnata la terra per suo domicilio; si come non conueniu per seruitù dell'huomo, che l'acqua cuoprisse tutta la terra, come l'aere cuopre tutta l'isterra, e l'acqua; così, già che non la cuopre, non deue nè anche esser maggiore, e già, che non ha tutto il suo luogo, non li conuiene nè anche tutta la sua grandezza: anzi, conciosia, che l'acqua cede alla terra parte del suo luogo per habitanza, e per comodità dell'huomo, pare che sia conueniente, che le ne ceda tanto, che essa terra, con questa aggiunta, ne venga a d'auer più che l'acqua; massime che la terra ne ha per se stessa poco; e non si fa di che giouamento possa esser all'huomo, o anche al mondo tanta forma d'acqua. Per la medesima ragione si deue stimare, che la superficie della terra sia più spatiofa, che la superficie dell'acqua. Perche sendo che la terra è stanza dell'huomo, non per ragione della sua grossezza, ma della sua superficie; se l'acqua cede alla terra in seruitù dell'huomo nella grossezza, molto più le deue cedere nella superficie. e se bene non si hà di ciò piena esperienza, perche verso il polo Artico non si è navigato oltre al settantesimo grado, nè uerso l'Antartico oltre al cinquantesimo sesto: nondimeno da quel, che si è scoperto, si può far giudicio di quel, che non si è scoperto.

Hor nella parte scoperta del mondo la superficie della terra è molto maggiore, che la superficie dell'acqua. & è cosa considerabile, che molto più terra è da Levante a Ponente, che da Settentrione a Mezo giorno: & molto più terra uerso Settentrione, che uerso Mezo dì. Il che alcuni attribuiscono all'altezza della parte Artica, e bassezza dell'Antartica.

Altri ascrivono ciò alle Stelle, che si veggono molto più in numero, e più notabili in quella parte, che in questa. e questi uogliono che le Stelle habbiano forza di disseccare; e per ciò, oue sono più Stelle sia più terra: & oue manco Stelle più acqua. Ma se ciò è vero, come egli è verisimile, non bisogna dire, che le Stelle siano causa efficiente di maggior quantità di terra uerso il polo Artico, ma conseruante: perche Dio creator d'ogni cosa disse la terra; e l'acqua, come stanno di presente; & accioche questa sua disposizione fosse perpetua, diede lor, per cagioni conseruanti, il Cielo pieno di Stelle uerso l'Artico, e pouero di Stelle uerso l'Antartico.

Della

IO sono di
tamente a
ra innalza. S
metri, comm
metri stimano
dici (stadij). be
fino a sedici st
mare corrispo
l'Apennino, e
particolare, A
giore. Si v'è p
mar Tirreno,
l'Oceano Cant
fondo. il canal
più di sessanta
quattrocento b
Non sia più pr
che i mari, che
che la moltitu
li ragioni il gol
mar delle Malde
Ma mi doma
seruitù dell'huo
mo la vastità de
del mar Pacifico
dell'huomo, prim
proporzionata di
anza dell'huom
che seruitù all'hu
navigazione il Le
ro il Ponente de
perche il uiagg
diotta in superab
re, e consumate, e
sta quantità inf
arij, sì to utili, tan
mi sono tanti in
itale d'acqua per

Relatione del Mare!

Della profondità del Mare.

245

Io sono di opinione, che la profondità del mare corrisponda proportionatamente all'altrezza de' monti; e che il mare tanto si aualli quanto la terra innalza. Questa mia opinione vien confermata dall'autorità de' Geometri, commemorati da Plutarco, uella vita di Paolo Emilio: iquali Geometri stimano, che l'altrezza de' monti, e la profondità de' Mari non passi dieci stadij, benchè alcuni moderni innalzano i mōi, & affondano il Mare, fino a sedici stadij, ma questa è cosa rarissima. L'ordinaria profondità del mare corrisponde alle colline, & a' monti mediocri; e la straordinaria all'Apennino, & alle Alpi, & all'altre montagne smisurate. e parlando in particolare, Aristotile vuole, che il piu basso sia la Meotide, & il mar maggiore. Si vada poi affondando alquanto piu la Propontide, l'Arcipelago, il mar Tirreno, e gli altri. Fuor dello stretto profondissimo è a man destra l'Oceano Cantabrico; one con quattrocento braccia di corda non si è trouato fondo. il canal d'Inghilterra, e' l'mar Germanico, & il Baltico non hanno piu di scsanta braccia di profondità ordinaria. il mar di Noruegia passa quattrocento braccia. Similmente si tiene che per l'ordinario l'Oceano del Nord sia piu profondo, che quello del Sur e l'Etiopico, che l'Atlantico; e che i mari, che non hāno l'sole siano piu profondi, che quelli, che ne hanno; e che la moltitudine dell'Isola piccole arguisca bassezza d'acqua. per le quali ragioni il golfo Messicano sarà bassissimo, & il Seno Barbarico, & il mar delle Maldiuie, e l'Oceano Eoo pieno d'isole infinite.

Ma mi domanderà alcuno, se il mar è stato creato da Dio, per uso, e per seruitio dell'huomo, a che fine tanta copia d'acqua che beneficio reca all'huomo la vastità dell'Oceano Atlantico, dell'Etiopico, dell'Indico, e l'immensità del mar Pacifico: diciamo, che questa tanta grandezza di mare è a seruitio dell'huomo, prima perche ella è necessaria alla bellezza del mondo, & alla proportionata disposizione de gli elementi. Conciosia cosa, che sendo il modo di seruitio all'huomo, appartiene al seruitio di lui, la sua proportione. reca anche seruitio all'huomo, perche per mezzo della nauigatione, facilita la communicatione di lontanissimi paesi, e de' frutti, che ui nascono. Si che con la nauigatione il Leuante si gode di tutto ciò, che nasce in Ponente, et all'incōtra il Ponente de' beni del Leuante. il che nõ potrebbe riuscire per via di terra, perche il uiaggio sarebbe infinito, e la spesa immensa, e la difficoltà della diuota insuperabile; e le robbe arriuerebbono da un'estremo all'altre, lo- re, e consumate, e priue della lor natural virtù, e bontà. Di piu dalla suddetta quantità infinita d'acqua dell'Oceano, procedono i fiumi, tanto necessarii, stato uili, tanto fauoreuoli alla uita, & al bisogno dell'huomo. iquali fiumi sono tanti in numero, & in grandezza, che non ui bisogna minor quantità d'acqua per mantenerli, che quell'Oceano. Oltra a ciò, Iddio ha

Rel. Par. I.

Q. 3 formato

Della

formato il mondo per seruitio dell'huomo in maniera, che non si è dimenticato della grandezza sua. Lucullo inuitò vna volta alcuni Greci a mangiar si, coe li trattò secondo la sua usanza, lautissimamente. merauigliandosi egli della varietà delle viuande, della esquisitezza de' conuimēti, della magnificenza inestimabile dell'apparato, e del seruitio; e dicendo, che haueua fatto troppo per huomini della loro conditione: rispose Lucullo, che nō si prendessino merauiglia di ciò; perche, se bene haueua fatto qualche cosa in gratia loro, nondimeno la piu parte era per la persona sua. così, se ben Dio hà fatto il mondo per uso dell'huomo, lo hà però fatto molto più per gloria sua. Onde se ben all'huomo bastauano i fiumi, ò il mar Mediterraneo, ò il Baltico, ò il Caspio, Dio per mostrar la sua potenza immensa, hà prodotto l'Oceano Atlantico, e gli altri mari immensi. Ma tutto ciò è anche per uso nostro: perche quel, che nō serue alla uita corporale, serue alla spirituale, cioè alla contemplatione delle grãdezze di Dio; e quel, che pare inutile per li bisogni quotidiani del corpo, porge pasto merauiglioso all'intelletto. Che utilità somministrà alla uita nostra l'altrezza del Tauro, del Caucaſo, delle Alpi, dell'altre tante montagne? o i deserti della Numidia, o le solitudini arenose dell'Arabia? sono forse inutili alla uita corporale, ma non infruttuose allo spirito, che si pasce della cōsideratione de gli effetti merauigliosi della mano d'Iddio: & oue si straccano i piedi, o le mani, vi si estende al corpo, & al uolo la mente. e si come l'huomo, oue non può andar per terra, v̄a per acqua: così, egli si vale dello Spirito, nelle cose, alle quali non si estende il corpo.

Ma la grandezza del Mare non solamente suggerisce materia di ammirare, e di celebrare l'infinita hōtà di Dio; ma l'industria anche dell'huomo, e l'ardire col quale domina esso Mare, benchè indomito, e lo caualca, & gouerna, e regge. Perche qual cosa è più ammiranda, che la nauigatione; per la cui mezo l'huomo ingolfandosi sopra una fragil nauicella in alto mare, regola i v̄enti, e solca le onde, e troua la strada in mezo l'Oceano? combatte con le procelle; & v̄a incontro alle tempeste? si vale dell'acqua come pesce, dell'aere come uccello? non è, se vogliamo dir il uero, operation' alcuna, nella quale l'huomo dimostri ò ingegno, ò ardire, ò industria maggiore, che la nauigatione. perche, che cosa è l'arte del caualcare a paragone del nauigare? tutto è tãto maggior di quella, quãto il mare, che un cauallo; e la furia de' venti che brauura di un gianetto. e se la grandezza dell'animo non si scorge in cosa alcuna meglio, che ne i pericoli della uita: chi scorre pericoli maggiori che il nauigante? che stã i giorni, e le settimane, & i mesi intieri, non più lontano dalla morte di quel che sia grossa una tauola? che hora si uede balzato alle Stelle, hora depresso all'Inferno? Qui nauigant mare, enarrant pericula eius. se fu recato a grã lode a Hercole, & ad alcuni Capitani, l'haueua fatto strada per le Alpi, ò per altre montagne inaccessi; che lode, e che com-

menda-

mendatione

R

Ella un

re; cioè,

ni menano de

breuemente, c

bicchier d'acq

mostrare. son

no, e di notte,

pioggie dell'in

ne: e non cresci

chieri di acqua

be bagnata e s

Hor, perche no

acqua? Il che p

qua, che cinqu

no menoto i fru

la, il che s'inten

ampiezza un n

fatte migliaja

quattro hore: a

glia d'acqua de

uerà egli men at

mo della Duina,

sango, dell'Obio

Coanza larga v

cui larghezza c

può da ciò ageu

re, è tanta, che m

tanei. Or de dun

cuopre la terra?

come entrano, cos

e dopo lei Platon

il mare, come a lu

al mare, come a lu

ponder a ciò, per

e diuersi i luog

dell'acqua, ignote

mōti, oue forma l

se ben pare a noi

mendatione si deue a un Nocchiero, che si apre la strada per l'Oceano.
Perche il Mar non cresca con l'entrata de' fiumi.

Resta una questione importante, appartenente alla grandezza del mare; cioè, onde proceda, ch'egli non cresca punto con l'acqua infinita, che breuemente, con dire che l'acqua de' fiumi si disperde nell'Oceano, come un bicchier d'acqua uersato sopra una tauola: cosa più facile a dire, che a dimostrare. Sono i fiumi infiniti, sono immensi, sono perpetui; menano di giorno, e di notte, senza intermissione alcuna, acqua al mare: crescono essi con le piogge dell'inuerno, con le neui, co' ghiacci dileguati, co' torrenti, con le piene: e non cresce il mare, che li riceue. Se Aristotele uersasse dieci, o uenti bicchieri di acqua sopra di una tauola, vedrebbe, che non solamente restarebbe bagnata essa tauola; ma che l'acqua traboccerebbe largamente fuora. Hor, perche non trabocca l'Oceano, oue i fiumi non finiscono mai di condur acqua? Il che parerà cosa tanto più mirabile, che se si mettesse da parte l'acqua, che cinque mila anni sono, era nel mare, e da un'altra quella, che ui hanno menato i fiumi, sarebbe senza comparatione maggiore questa, che quella, il che s'intenderà facilmente così. Il Danubio è largo nella sua maggior ampiezza un miglio, profondo otto, o dieci braccia, corre continuamente, e fa tre miglia almeno per hora. L'anno contiene ottomila settecento ottanta quattro hore: adunque il Danubio condurrà al mare ventisei mila 352. miglia d'acqua della sudetta profondità in vn'anno. Hor che quantità ne ha uerà egli menato in mille anni, in due mila, in cinque mila anni? e che diremo della Duina, della Volga, del Gange, del Menan, del Meicon, del Polijango, dell'Obio, che si dice esser ampio nella sua foce ottanta miglia, della Coanza larga ventisei miglia, del Maregnone, e del fiume della Plata, la cui larghezza contende con l'ampiezza della mar Mediterraneo? si che, si può da ciò ageuolmente comprendere, che l'acqua condotta da i fiumi al mare, è tanta, che possa insieme farebbe mille Oceani, non che mari Mediterranei. Orde dunque è, che non trabocca, che non passa i suoi confini, e non scuopre la terra? Io non veggo, che si possa dir altro, se non che i fiumi, si come entrano, così anche escono dal mare. il che insegna la sacra Scrittura, e dopo lei Platone. Ma come? tirà alcuno, l'acqua, che di natura sua corre al mare, come a luogo più basso, esce dal mare, solendo poi ritornar di nuouo al mare, come cala a basso, e poi monta su la terra? non è difficil cosa il rispondere a ciò, perche non è la medesima acqua, che cala, e monta, ma diuersa, e diuersi i luoghi, per li quali ella si muoue. e Dio ha aperto mille strade all'acqua, ignote a noi, per le quali ella senza uiolenza scorge su le cime de' monti, oue forma laghi amplissimi, peche ui passa da siti di maggior altezza. se ben pare a noi alle uolte, che ella monta; non è però così realmente, &

in rispetto del centro. Il Nilo nasce oltra l'Equinottiale; e dopò l'hauer ca-
minato sei mila miglia, mette nel mar Mediterraneo. La imaginati on no-
stra non può capire, che egli caminando da vn Polo all'altro, non venghi,
per la tondezza della terra, a montare: ma s'inganna la fantasia nostra, nõ
il Nilo: che per non montare, e non allontanarsi dal centro, va serpeggiando,
e cercando mille girauolte: sicche, non essendo per linea dritta più di due
mila miglia dal luogo, oue nasce, a quello, oue mette in mare; egli co' suoi
serpeggiamenti, ne fa sei mila. Aiuta forse l'uscita de i fiumi dal mare, il
moto perpetuo di esso mare: perché battendo egli, hora agitato da venti,
hora gonfiato dalla Luna, hora scosso da diuerse altre cagioni, che noi esser
remo al suo luogo (perche patisce fino al terremoto) battendo dico conti-
nuamente la terra, la riempie, la rende grauida di humore in mille manie-
re: e spinge esso humore, oue vuole. Ma onde, che se i fiumi escono dal ma-
re, la lor acqua sia dolce: perché nel passar per la terra, lasciano per strada
la lor parte più grossa, e materiale, nella qual consiste l'amarezza, e la salse-
dine. Conciosia cosa che, si come se si mette in mezo dell'acqua falsa un uo-
so di creta cruda, ben serrato, o di cera, o di altra materia così fatta, egli se
riempie di acqua dolce, perche la falsedine, per la sua grossezza, resta di
fuora; così l'acqua del mare passando per la terra, lascia la salvezza per il
viaggio, e quindi nasce la dolcezza dell'acqua de' fonti, e de i riuu, e de i fia-
mi: ilche si uede manifestamente ne i liti del mare: oue uicino all'acqua
falsa, forge la dolce: Omnia enim littora dice A. Hirrio, naturales aquas
dulcis venas habent. Onde, nella guerra Alessandrina, hauendo i nemici
di Cesare riempito di acqua marina le cisterne della città; e perciò ridotto a
estrema paura, e quasi disperatione i Soldati; Cesare hauendo fatto cauar
molti pozzi nella riuu del mare, trouò abbondantissima copia d'acqua dol-
ce, e la natura ha così prouisto, che si come l'acqua dolce entrando nel mare,
vi diuene amara, così la marina penetrando la terra, si faccia dolce: e por-
ciò in mezo dell'Oceano si trouano isole, benche picciolissime, copiose di fun-
ti, e di riuu, e di laghetti di acque soauu con grãdissima commodità de' nauiganti,
che ne fanno, nelle loro necessitã, prouisione. Tale è tra l'altre, l'isola
di S. Elena, che sendo posta in un pelago immenso, tra il Brasile, e l'Eschimo-
pia, lungi da terra ferma cinquecento miglia almeno; e uon girando più di
otto, o noue miglia, è, cõ tutto ciò, douutissima di acque dolci d'ogni sorte.

Delle qualità del Mare.

NEl Mare si considerano due qualità principali, la salvezza, e il co-
re: qual sia la cagione della falsedine dell'acqua marina, è cosa di ta-
ta difficoltà, che alcuni non potendo altrimenti risolverla, dicono, che se
son creata da Dio con l'acqua istessa. Ma questi entrano in una difficoltà
maggiore: perche se ciò è vero; onde auuiene, che i fiumi non l'habbino
tanto

tanto tempo
prende quali
mostrato, che
re: perche du-
perata: tra le
fiole; il qual
i vapori più g-
escremati dell-
qua marina: per

Questa opin-
hà con tutto ciò
Aristotile, che
perche il Sole ti-
egli non diuene
do, da quante m-
te non ci è Histo-
sia mai stato do-
il mar e diuentar
amarezza non
fommo grado; p-
mente a dolcezza
dolce; e la Meotti
più dolci delli a

Di più, come
ne ne rifondano
non tanti, e di tan-
po il Sole è più de-

Che diremo de
ro di Caidu nel
Galilea nella Pal-
in credito più, per
disfattione all'in-
aghi sudetti; e q-
sono in Lorena, in
perciò si chiama-
line nõ si può ascr-
che si trouano in S-
se occasione d'in-
Non sono però i
Eussino, il Balti-

tanto tempo indolcito, e imperoche chiara cosa è, che nelle missioni il meno prende qualità del più, e'l più si tempera col meno. Hor noi habbiamo dimostrato, che l'acqua, condotta da i fiumi al mare, fa più corpo, che esso mare: perche dunque non è dolce? ma sia meno, perche i ò si è in tanti anni temperata: tra le ragioni addotte da' Filosofi, la più probabile è quella di Aristotele; il qual vuole, che il Sole tiri co'l suo calore à guisa d'un all'ambico i vapori più gentili, e delicati: e che lasci i più terrefatti, e materiali, come escrementi della cottura, e che quindi nasca la salsedine, e l'amarezza dell'acqua marina: peche le cose lungamēte cotte, diuegono per l'adustione, amare.

Questa opinione è senza dubbio più uicina di ogn'altra al uero: ma ella hà con tutto ciò tante difficoltà, che pare che si creda più per l'autorità di Aristotele, che per le ragioni, che egli allega: imperoche, se il mare è salso, perche il Sole tira a se i vapori più dolci, e più gentili; senza dubbio, che egli non diuene salso, se non in progresso di molto tempo. Hora io domando, da quante migliaia di anni in quà egli è diuentato salso? primieramente non ci è Historia alcuna, che ci porga una minima sospetione, che il mar sia mai stato dolce: appresso, se da quattro mila anni in quà, per esempio, il mar è diuentato amaro; perche operando sempre in un modo il Sole, la sua amarezza non diuene maggiore? nè si può dire, che ella sia arriuata al sommo grado; perche, co'l fuoco, e cō diuersi ingegni si riduce quottidiana-mente a dolcezza; e la natura caua dal mare i fonti, & i fiumi di acqua dolce; e la Meotide il mar Eussino, il Caspio, il Baltico, il Germanico sono più dolci delli altri mari: e sono sempre stati tali.

Di più, come è verisimile, che il Sole tiri più vapori del mare, che non ne rifondano le pioggie, le neui, le piene, i torrenti, i riuu, & i fiumi, che son tanti, e di tanta grandezza, e corrono più grossi d'inuerno, nel qual tempo il Sole è più debole, che di Estate?

Che diremo de' laghi? perche è salso il lago di Van nell' Armenia, il lago di Caidu nel Cataio, il lago di Messico nella nuoua Spagna, il mar di Galilea nella Palestina, e tanti altri laghi? sicche l'opinione di Aristotele è un credito più, perche non se ne truoua migliore, che, perche ella dia molta soddisfazione all'intelletto. Ma chi cōsidererà onde proceda la salsedine de' laghi sudetti; e quella di tante fontane, e pozzi di acqua salsa, che si ueggono in Lorena, in Borgogna, in Tirolo, in molti luoghi d'Allemagna, che perciò si chiamano Hale, in Inghilterra, in Polonia, in Spagna: la cui salsedine non si può ascriuere al Sole: chi cōsidererà le minere inesauite di sale, che si trouano in Sicilia, in Calabria, in Spagna, & in mille luoghi, hauerà forse occasione d'ineuestigare qualch'altra ragione della salsedine del mare. Non sono però i Mari salsi tutti a un modo: perche il Caspio, la Meotide, l'Eussino, il Baltico, il Germanico hāno del dolce assai; e ne quattro primi l'acqua

l'acqua vicina alla riuu, non è affatto intolerabile: ilche io credo proceda dalla moltitudine de' fiumi, che vi sboccano. e tanto basti della salitudine.

Hor si come l'acqua salsa è più soda, che la dolce; così anche regge a pesi maggiori: per ilche il mar Germanico, che si stende dal canal d'Irghilterra, fino all'ultimo seno di Linonia, non si nauiga con nauigli così grossi; nè sostiene così bene i pesi, come il Cantabrico, e gli altri. Egli è anche cosa molto considerabile, che il mare è molto più freddo uerso il polo Antartico, che uerso l'Artico. Onde uerso l'Artico si nauiga commodamente anche oltra il sessantesimo grado: e pur uerso l'Antartico si sente freddo intolerabile nel cinquantesimo: anzì Pietro di Agnaia patì estremi freddi nel quarantesimoquinto: e Giorgio Aquilar trouò nel quarantesimo settimo nel mese di Luglio tanta neue, che con le pale non ne poteuano sgombrar la nau: & ui morirno otto persone di freddo, mentre stauano a sedere, & aragionar insieme. Onde se nell'estreme parti Settentrionali, lungo una isola, che si stende dallo stretto di Ania a Estotilante (la cui lunghezza è di mille leghe, la larghezza di dieci) sterile, arenosa, deserta, il Mar gela quasi continuamente; debbiamo credere, che egli è molto più uerso l'Antartico.

De' colori del Mare.

Resta, che diciamo due parole de' colori del Mare. Tra' quali è il rosso, che dà nome a tutta quella parte dell'Oceano, che si allarga tra'l capo di Guardafu, e quel di Rosalgate, & abbraccia il seno Arabico, e'l Persico. Ha dato nome di Mar rosso a quella parte dell'Oceano, il color del fondo, che in molti luoghi, e per grã tissimi tratti è rosso; e ne rosseggia pero l'acqua, nõ per color che ne prenda, ma per trasparenza: cosa stata diligentemente osseruata da' Portoghesi, che hanno più d'una uolta ueleggiato per il seno Arabico, che ha ritenuto, sopra il resto di que' Mare, il soprano nome di Rosso.

Si ueggono di simili macchie uermiglie anche nel Mondo nuouo per l'Oceano del Sur, a Gualcauil, al capo di S. Francesco, al capo di O'auco, & altroue. Persona molto pratica per quei mari, mi ha detto, che stimaua che quel rossore fusse ueramente nell'acqua; e che procedesse da qualche uena d'humor uermiglio: io credo, che il tutto sia una trasparenza del color della terra, e del fondo: che si come là è rosso, così in alcune parti tra l'isole di Brouento è bianco: e ne rende perciò l'acqua biancheggiante.

De' mouimenti del Mare.

Iddio, affinche l'acqua marina non si corrompesse, come nelle paludi, e in infettasse perciò l'aere, e'l legnagio humano, prima egli uolle, che fusse salsa; perche non è cosa, che resista più alla putredine, che il sale: e poi che ella fosse da più moti agitata.

Hor de' moti del mare alcuni sono generali, altri particelari. i generali sono due, uno è il flusso, e'l refluxo notissimo a tutti; e l'altro è il moto da

te a Ponent
del mare, di
mune, e piu
Mare, tra'l g
lume, e'l mo
con l'imagin
circolo Meri
bore, impeg
comincia la p
re, sin' a tant
do ella nella
mincia di nu
desimamente
Onde entrand
sin ch'ella giu
quarti anche e

Ma quantu

bore uengono d
ros; perche ui si
hauesse altro m
due volte il ma
u' hora stabile,
quale retrocede
bore in far due
quattro quinti a
bora, e dieci min
esser la cagione, s
no corso di costo
no cid a' due mo

Non è precisa
perche cid auu
nella spiaggia di
leo cresce in sette
pendono da diu
un luogo. l'altro
uidi disposto mi
edito; oue pin ri
roua incontro: i
flusso, ne refluxo:
manifesto, il Me

Relatione del Mare .

253

te à Ponente, non così noto, ma però certo. Onde proceda il flusso, e'l refluxo del mare, discorrono uariamente gli Astrologi, & i Filosofi; ma la più comune, e piu sicura opinione si è, ch'egli proceda dalla Luna. Conciossia, che il Mare, tra'l giorno, e la notte cresce due volte, e cala altre tante, seguendo il lume, e'l moto della Luna. Per intender questo, egli è necessario diuider con l'imaginazione il Cielo in quattro parti, per mezzo dell'Orizzonte, e del circolo Meridiano. hor la Luna scorre queste quattro parti in uentiquattro hore, impiegando sei hore per quarta. Così alzando ella sopra l'Orizzonte, comincia la prima quarta, nella quale il mare si altera, e si gòia per sei hore, sin'a tanto, che la Luna arriua al punto di Mezogiorno: & allhora entrã do ella nella seconda quarta, l'acqua ritorna per altre sei al suo letto. ricomincia di nouo il flusso, quando la Luna passa sotto l'Orizzonte, e dura medesimamente sei hore: nelle quali ella arriua all'angolo della meza notte. Onde entrando nell'ultima quarta, il mare ritorna indietro pur in sei hore, sin ch'ella giunge all'Orizzonte. e si come la Luna si muoue per quarti, per quarti anche ella muoue l'acqua.

Ma quantunque, communemente parlando, si dica, che in uentiquattro hore uengono due flussi, e due refluxi; nondimeno ciò non è precisamente uero; perche ni si consumano poco meno di uenticinque hore. Se la Luna non hauesse altro moto, che il diurno, in uentiquattro hore giuste, mouerebbe due volte il mare: e così il flusso, come il refluxo verrebbe giornalmente à un' hora stabile, e ferma; ma perche ella hà anche il moto proprio suo, col quale retrocede; quindi auuiene, che spenda alquanto piu di uentiquattro hore in far due flussi, e due refluxi, e per l'ordinario il flusso d'hoggi tarda quattro quinti di hora più di quel di heri. (Lodouico Guicciardini dice un' hora, e dieci minuti,) e così successiuamente gli altri: di che alcuni stimano esser la cagione, perche il Sole, onde la Luna prende la sua uirtù, resta nel suo corso discosto dalla Luna dodeci gradi, e uentiun minuti. altri acriuono ciò a' due moti contrarij della Luna.

Non è precisamente uero, che il flusso duri sei hore, & altrettanto il refluxo; perche ciò auuiene per la diuersa dispositione de' siti uariamente. perche nella spiaggia di Ghinea l'Oceano cresce in quattro, cala in otto hore: a Bordo cresce in sette, cala in cinque. questa & altre uarietà di flusso, e refluxo dipendono da diuersi cagioni. La Luna si è, perche la Luna non nasce sempre in un luogo. l'altra, perche il mare non è ugualmente basso, ò profondo; è perche è disposto uisiformemente al moto. la terza, perche oue è piu libero, e aperto; oue piu ristretto, e chiuso; oue si allarga senza impedimenti; oue troua incontro: i mari larghi, e chiusi, come l'Eussino, e'l Baltico, non hanno flusso, ne refluxo: gli stretti, e lunghi, come il mar Rosso, e l'Adriatico, l'hã manifestato. il Mediterraneo hà ueramente moto, e flusso; ma quasi in sensoibile.

bile fuor, che nel Faro di Messina, e nel golfo di Venetia, à Negroponte si è un flusso di fferenti, perche secondo la comune opinione cala, e cresce sette volte al dì: benchè alcun moderno scriue quattro volte solamente. Lioio scriue, che nè cresce, nè scema; ma per varij vèti, che da' vicini monti dall'una e dall'altra parte soffiano, ui è ad ogni hora, a guisa di un trauiagliato, e precipitoso torrente, in quieto, e tempestoso il Mare. cosa, che mi par dura à credere, s'egli è vero, che Aristotile, per non saper ritrouar cagione di sì fatto mouimento, ui perdesse il ceruello, e la uita. l'Oceano, perche può liberamente muouersi, l'hà manifestissimo; ma si conofce però più, & è maggiore ne i canali, che ne i mari aperti, come nella Magna di Bristol, e nel canal d'Inghilterra, che nella costa di Spagna, e di Noruegia.

Bèche la Luna sia perpetua dominatrice del Mare, par che habbia maggior uirtù di alzarlo nel suo salir sopra l'Orizzonte, e nel suo tramontare, che nel resto del suo corso; e più ne' Nouilunij, e ne' Plenilunij, e similmente un dì innanzi, e due dopò il Plenilunio: allhora sono l'acque (come dicono i Marinari) uiue: all'incontro, ne' quarti l'acqua è meno furiosa dell'ordinario vn giorno inuauzi, e due dopò: & allhora sono l'acque (come dicono i Marinari) morte. si è offeruato, che il flusso, e reflusso riceue alteratione notabile di sette in sette giorni. il primo, & il terzo settenario sono uehementi: il secondo, e' il quarto piaceuoli, si altera il Mare con gran uehemenza ne' gi Equinottij, massime nell' Autunale: diuiene piaceuole ne' Solstitij, massime nell' Estiuale. Alcuni hanno anche notato, che in otto anni il Mar ritorna ad un medesimo modo di flusso. e di gonfiamento. Ma benchè l'acque siano ben più veloci, & uehementi; hora più lente, e tarde: non per ciò il flusso, e' l'reflusso dura piu una uolta, che l'altra: perche la velocità della marea non si diffonde in lunghezza, ma in altezza. Onde il colmo dell'acqua non si fa piu presto al tempo delle acque uiue, che delle morte: ma ben s'alza piu quelli, che queste.

E se bene per la signoria, che la Luna hà sopra l'acque, par cosa molto contraria alla ragione, che ella possa tirarle gonfiando à se, come la calamita tira il ferro: non dimeno di gran merauiglia è, che hauendole tirate per se, e re sù, le lasci poscia per altre sei, ritornare al loro letto. Onde può nascere il flusso? manca forse alla Luna la uirtù di reggerle, e sustentarle; ò la natura, e l'inclinatione delle acque verso il luogo naturale, hà più forza, che la Luna? e la natura vniuersale, che la particolare? ò pur questa è quasi una fante del mare, che lo trauiaglia sei hore, e lo lascia in riposo altre tante? ò per egli è quasi un moto del cuore, composto di sistole, e diastole?

Per tutte queste difficoltà mi pare di poter finire questa materia con questi versi di Lucano, ricordatimi dal D. Isidoro Ruberti, Gentil'huomo di gran manità, e di eruditione singolare.

Ventus

Ventus ab
Destituatq
Thetyos vn
Flammiger
Erigat Ocea
Quarite qu
Tu, quacum
Vt superi uo

L'Altromoto
tissimo, e lo s
ceano, massime d
alqual con l'impe
elesti, e la sfera
nica il medesimo
de così manifesta
e puate, l'sole, e
perche lo stretto a
non si possa vnire
ogni uno sà, che
si Con'antiniopo
l'Arcipelago. E
de in due parti:
steggiando la C
ra verso l'Alban
onia, e poi l'Italia
aggio uerso Sch
verso la Marca,
e egli è più larg
L'Atlantico, e l
ruinita dell'Am
ssima, p. sano tra
da; sino à tato, ch
mo per il mar ape
adano a riconoscer
medesima uia, p
Terzere. còcio sia
raria nel ritorno.
la costa Oriètale a

Ventus ab extremo pelagus sic axè volutet.
 Destituatque ferens: an Sydere mota secundo
 Thetyos vnda vagæ lunariibus æstuet horis:
 Flammiger an Titan, ut alentes hauriat undas,
 Erigat Oceanum, fluctusque ad Sydera tollat:
 Quærite quos agitat mundi labor, at mihi semper
 Tu, quæcunque moues, tam crebros causâ meatus,
 Vt superi uoluere, late.

Dell'altro moto general del Mare.

L'Altro moto generale del Mare, se ben non è così noto à tutti, è però certissimo, e lo sperimentano continuamente quelli, che nauigano per l'Oceano, massime del Sur. e questo si è un moto, che procede dal primo mobile; il qual con l'impeto merauiglioso del suo corso, non solamènte tira seco i globi celesti, e la sfera del fuoco, e dell'aria da Levante a Ponente; ma communica il medesimo moto al mare, per mezzo dell'aere. il che, se bene non si uede così manifestamente nel Mediterraneo, per la piccolezza; e per le molte punte, Isole, e Penisole, che l'attraversano, e l'ingombrano; e sopra tutto, perche lo stretto di Zibilterra, per la sua strettezza impedisce, che il mare non si possa vniuersalmènte muouere; si ue de però assai chiaramente: perche ogni uno sà, che l'acque dell'Eussino corrono perpetuamente per lo stretto di Constantinopoli verso la Propontide, e da questa per l'Hellesponto, verso l'Arcipelago. Hor l'Arcipelago, incontrandosi nell'Isola di Candia, si divide in due parti: delle quali l'una scorre à man sinistra verso l'Asia; e uà costeggiando la Caramania, e l'Egitto, e l'Africa: l'altra passa à man destra verso l'Albania: entra nel mar Adriatico; e prima costeggia la Schiavonia, e poi l'Italia. Onde quelli, che nauigano verso Venetia, uoltano il loro viaggio verso Schiavonia, & Istria; ma quelli, che se ne partono piegano verso la Marca, e la Puglia. ma la cosa è chiarissima nell'Oceano; e piu, che egli è piu largo, e piu libero.

L'Atlantico, e l'Ethiopico corrono gagliardamente verso Terra ferma, in uicinità dell'America; e non trouando esito l'acque, con una rapidità grandissima, passano tra il Iucatan, e la Cuba, e tra la medesima Cuba, e la Florida; sino à tanto, che uscite fuor di quelle strettezze si allargano, e si diffondono per il mar aperto. Onde procede, che le Flotte andando al modo nouo, uadano a riconoscere le Canarie, e ritornando (perche non possono ritornare per medesima uia, per la quale uadano) riconoscono prima la Bermuda, e poi l'Isola Terzera, cioè iacche il uento, e la corrente, che li fauorisce nell'andata, è loro contraria nel ritorno. E quindi nasce, che il flusso, e refluxo è debolissimo in tutta la costa Orientale del modo nouo, cioè da Estorilate sin allo stretto di Magaglianes.

zaglia acs. perche questo moto, che spinge l'acque verso Ponente, impede il lor refluxo; e di qua medesima parte nasce, che ne' mari di Biscaya, e di Francia, l'acque cedendo all'Oceano, che si muoue verso Ponente, si voltano verso Settentrione.

Ma non è parte alcuna del mare, oue questo si veggia piu manifestamente, che l'Oceano del Sur: perche non è anche alcuna parte piu ampia, e spaziosa, piu aperta, e piu libera; & oue il corso dell'acque, e de i venti habbia meno intoppi. Quiui dunque fra i Tropici, soffia perpetuamente un Levante così fermo, e stabile, che per molti giorni non accade a i Nocchieri toccar timone, o mutar uela. Conciosia che fanno il lor uiaggio, per mezzo di quel mare immenso, non altrimenti, che per un canale, o per un fiume piacevole. Il che prouò prima di tutti Fernando Magaglianes, che per questa ragione il chiamò mar Pacifico. che questo moto dell'Oceano proceda dal corso del primo mobile, ne fa fede prima la sua perpetuità inuariabile: appresso il corso della sua uehemenza secon'lo che si auicina piu all'Equinoziale. Onde egli è cosa disputabile se si debba chiamar uento, non essendo esalatione, ma un'impeto, che l'aria riceue da i corpi superiori, communicato loro della prima sfera. I primi Spagnuoli, che dalla nuoua Spagna, nauigarono alle Indie, giunti là felicissimamente con uento così fuoruoelo, si trouarono presto in graue nauaglio. perche volendo ritornare là, onde erano partiti, non ne sapeuano trouar la strada: così osiacaosa, che il uento, che gli haueua portati a quelle Isole, era lor contrario: e non cessaua mai di soffiare. Onde stimarono necessario di ritornar per la uia dell'India, uarcando lo stretto di S. Pedro, e'l capo di buona Speranza, sin'a tanto che un padre Martino di Roldo, dell'orame di S. Agostino, accortosi, della natura di quel uento, gli consigliò, a ualersene, non per ritornar a casa, perche era impossibile; ma per uolte' fuori de' Tropici, e per metterli in diciasette, o in diciootto gradi: o stimaua, che trouarebbono uenti di terra, come auenne; e così ritornarono alla nuoua Spagna. proprietà di questo uento è, che egli interrompe ogni altro uento; e non ci è uento, che interrompa lui.

De gli altri moti del mare.

Gli altri moti del mare si possono chiamar particolari. e questi particolari hanno le cagioni dal mar stesso, parte fuora. del primo genere sono i correnti, che si trouano in mezzo al mare, oue piu, oue meno rapide; le Scelle Caribdi, oue il mare si aggira, e bolle senza intermissione per le uarie proprietà de i luoghi; e gli Euripi, tra i quali famosissimo è quel di Negrofonia, che cala, e cresce, chi dice sette, e chi quattro uolte al dì, & i moderni mettono quattro Euripi, per li quali l'Oceano Settentrionale corre incessantemente verso il polo. Cagioni esterne del moto del mare sono i fiumi, & i venti: che, per non dir altro de' fiumi, la Tana, & il Danubio, e gli altri, che m...

uno nella Meo...
pre verso Pon...
stamente nel Bo...
me i venti poi a...
suo sin'all'infer...
sa troppo nota...
non faccia qualc...
rituità dell'acq...
perciò cade qua...
za della sua u...
e il moto d'una...
che lo trauglian...
diano int'insecar...
e senza uento a...
ssima.

Hor i venti par...
tuni soffiano tut...
uo. altri regnan...
state dopò l'ort...
Da tutti questi n...
so, e refluxo sia...
nella costà del...
nuoua Spagna è...
do è grande nell...
e contorni per il...

L Mare si diuid...
abbraccia la ter...
te di esso Oceano...
quale entrando pe...
uassissimo gorg...
la forza del nome...
a terra; come è il...
bà cōmunication...
recollenza à quei...
a ambiezza, nel...
gli altri Mari sta...
dell'Asia, il Bal...
arti, cioè dell'As...
abitato da nobili...

Relatione del Mare.

255

sono nella Meotide, e nell'Eufrato, cagionano forse, che le acque corrano sempre verso Ponente, e dall'Eufrato, verso l'Arcipelago: il che si vede manifestamente nel Bosforo Cimmerico, e nel Tracio, e nello stretto di Gallipoli: come i venti poi agitano il mare, & hora l'alzino sin'alle stelle, hora l'abbassino sin'all'inferno; hora lo confondino, e lo tranagliano in mille maniere, & non troppo nota, è poi considerabile, ch'egli non è mai in tanta calma, che non faccia qualche moto, almeno nella riva: il che credo procedere ò dalla gravità dell'acqua, che non si può reggere, e sostentare nella sua pienezza; percio cade quasi, e trabocca verso il lito: ma ritorna poi in se stesso per la forza della sua unità: ò perche il Mare non è mai in calma uniuersale; onde il moto d'una parte commoue l'altra: ò perche, se bene cessano i venti, che lo tranagliano di sopra, non mancano però l'effalationi, che lo tranagliano intrinsecamente: come prouò Vasco di Gama nel golfo di Cambata; che senza uento alcuno si uide in tranaglio, & in fortuna di Mare grandissima.

Hor i venti parte sono stabili, e certi; parte inconstanti, e varij: perche alcuni soffiano tutto l'anno, come il Mezo di nel Perù; oue egli è solo, ò per tutto l'anno, altri regnano una parte dell'anno, come l'Etesie, che spirano tra noiestate dopò l'orto della Canicola. altri non hanno regola.

Da tutti questi moti, oltre l'altre ragioni dette di sopra, ne procede, che il Mare, e restufo sia così vario, come habbiamo dimostrato. perche, per esser nella costa del Perù è grande, perche il Leuante l'aiuta: nella costa della Spagna è picciolissimo, perche il Mezo di l'impedisce: al medesimo modo è grande nella costa di Gibria, e di Ethiopia: e picciolo alla Florida, e contorni per il Leuante, che spinge l'acqua da queste spiagge à quelle.

Divisione del Mare.

Il Mare si diuide in Oceano, & in Mediterraneo. Oceano è quello, che abbraccia la terra, e la cinge d'ogni intorno: Mediterraneo si dice una parte di esso Oceano (se però l'Oceano ha comunicazione col Mediterraneo) quale entrando per lo stretto di Zibilterra, fa quasi un grandissimo lago, in un vastissimo gorgo, che gira più di dieci mila miglia. e se bene, se tu guardi la forza del nome Mediterraneo, si può dire ogni Mare, che stà in mezzo della terra; come è il Baltico, il Rosso, il Persico, e sopra tutti, il Caspio, che ha comunicazione alcuna apparente con altro Mare: nõ dimeno conuiene eccellenza à quel, che noi haabiamo detto, per due ragioni. l'una si è per la ampiezza, nella quale eccede di gran lunga tutti gli altri: l'altra, perche gli altri Mari stanno in mezzo di una parte sola della terra, come il Caspio dell'Asia, il Baltico dell'Europa; ma questo giace in mezzo di tutte tre parti, cioè dell'Africa, dell'Asia, e dell'Europa. Onde ne auuiene, ch'egli è abitato da nobilissime nationi, adorno di magnificentissime Città, nauigato

gato

gato per tutto, e pieno di commercio, e di traffico. perche nell' *Africa* egli hebbe già *Cartagine*, & *Alessandria* d' *Egitto*: nell' *Asia*, *Efeso*, e *Nicomedia*, e *Trabisonda*: nell' *Europa* egli ha *Costantinopoli*, *Saloniche*, *Venezia*, *Napoli*, *Roma*, *Genova*, *Marsiglia*, *Barcellona*; & ui hebbe già *Athene*, e *Corinto*. oue è cosa degna di consideratione, che l' *Europa* habbia sem- pre auanzato l'altre due parti della terra in grandezza di traffico, e di Città sul mar Mediterraneo. ilche credo proceda, perche ella auanza di fertilità di paese, e d'industria d'habitanti l' *Africa*; e non cede nella fertilità alla *Asia*, e l'auanza nella industria. e di più, esso Mare fa piu ritirare, e scemar nell' *Europa*, che in altra parte: da' quali i popoli sono inuitati alla navigazione, alla mercatantia, al traffico: e da queste cose nasce la magnificenza della Città, e la possanza de' popoli.

Si disputa, onde habbia origine il mar Mediterraneo. perche alcuni (tra quali par che sia *Aristotile*) vogliono, che egli habbia origine dalla *Meotide*, e dall' *Eussino*. e la ragion loro si è, perche da quella parte il mar corre per lo *Bosforo Tracio* verso noi, senza reflusso alcuno. ilche se fosse uero, bisognerebbe dire, che il Mediterraneo fosse quasi parto della *Tana*, e del *Danubio*, e de gli altri fiumi, che mettono nella *Meotide*, e nell' *Eussino*; e cagionano quel perpetuo corso d'acque. la più commune par che sia, ch'egli dipenda dall' *Occano*, e che da lui proceda.

Hor l'uno, e l'altro mare, se ben egli è se non uno, prende però diuersi nomi, hora dalle città, hora da i fiumi, hora da i monti, hora da i continenti, hora dalle Isole, che egli bagna. dalle Città, l' *Adriatico*, il *Corintiaco*, il *Ionico*, il *Braccio*: da i monti, l' *Atlantico*: da i fiumi, il *Gangetico*: da i continenti, il *Ligustico*: dalle Isole, il *Siculo*. altri hanno preso il nome da qualche capo, come il *Mar Icaro* dalla caduta d' *Icaro*; & a' tempi nostri il *Mar de l'Inde*, *Equas*. alcuni hanno nome dalla piaceuolezza, come il *mar Pacifico*, & il *mar de las Damas*. alcuni della terribilità, come il *golfo di Lione*. alcuni dalla humanità de' popoli, come l' *Eussino*. alcuni dal colore, come il *mar Rosso* per il color del fondo; e' *mar Negro* per l'oscurezza, che ui porta Tramontana.

Il fine delle Relatione del Mare.

R I

DI G

Vo

DELL' I

ALL' I L

S



ne opera di Pla
no marauiglioso
ni faccio scala al
procede: Libro
ente, e si studia
ngegno, o di pa
da tuttauia p

DELL'E
RELATIONI
VNIVERSALI
DI GIOVANNI BOTERO
BENESE.

Volume Secondo della Prima Parte.



DELL'ISOLE SINO AL PRESENTE
SCOPERTE.

ALL'ILLVSTRISS. ET REVERENDISS.
MO MO

*Signore, il Signor Pietro Cardinale
Aldobrandino.*



VEL famofo Antonio, a cui la grandezza della
fantità, e dell'animo recò meritamente cogno-
me di MAGNO, marauigliandosi con, effo lui
certi Filosofi, che senza hauere atteso mai alle
lettere, & alle arti liberali, fosse salito a tanta
eminenza di dottrina, e di sapere, rispose loro,
ciò esser proceduto dall'eccellenza del Libro,
nella cui lettura egli s'occupaua. Io (diceua
egli) non impiego il tempo, & lo studio in qual-
che opera di Platone, o di Aristotele, o di Maestro così fatto; ma in que-
sto marauiglioso campo della natura; oue per mezo delle creature, io
mi faccio scala all'alta cõtèmpatione della infinita bontà, onde ogni co-
sa procede: Libro veramète ammirabile si è il Mondo. Si legge cõtinaua-
mente, e si studia; e nó manca mai a chi v'attende, materia, o d'esercitar-
lo, o di pascer l'affetto. S'allarga a chi pensa di restringer lo; s'af-
fonda tuttauia più a chi crede d'hauerne trouato il centro. Suggestisce

Rel. Parte I. Vol. II.

A a

final-

finalmente del continuo, materia di nuoua speculatione, & di nuoua
 meraviglia a tutti. Aristodemo, Filosofo, celebre, (pefe dodici anni nel-
 la consideratione della natura delle pecchie, e non l'intese però affatto.
 Hora, che cosa è la peccia nell'vniuerso? Egli è pieno d'infinita cose am-
 mirande: ma lasciando per hora l'altre, degnissima parmi di essere am-
 mirata la sua smisurata capacità. Questo globo, composto di terra, e
 d'acqua, non gira più di venti mila, e cinquecento miglia. Così alseri sco-
 no, così dimostrano euidentemente i Mathematici. In vn giro così bre-
 ue, e così ristretto il Signor Dio ha inserito tante cose, e tanto grandi, che
 non è meno malageuole, impresa il ristrouarne il principio, che il fine.
 Hauuano gli antichi speso intorno a cinque mila anni in ricercare le
 tre parti della terra; e ne ignorauano, con tutto ciò, l'estremità, con po-
 ca notizia delle prouincie interiori dell'Asia, e dell'Africa. quando ec-
 coti all'improuiso scuoprìte, entro il giro sudetto, vn'altro Mondo non
 meno ampio, e capace di questo. E per non discorrere hora dell'altre co-
 se, la quantità dell'Isole non è ella ammirabile, e stupenda? non è inu-
 merabile, & infinita? se si guarda la vastità dell'Oceano, par che sia per
 mancare il luogo alla terza forma; se allo spatio della terra, non si vede,
 oue possa allogarsi l'Oceano. Dall'altra parte l'immensità de' Conti-
 nenti toglie il credito alla moltitudine dell'Isole; e'l numero nell'ima-
 bile di queste, diminuisce l'opinionone, che si hà dell'ampiezza di quelli.
 Nell'Isole medesime, chi sente dire quanto sia grande il Giappone, Bor-
 neo, Samatra, Ghiaue, San Lorenzo, & Inghilterra, stima fauoloso il nu-
 mero delle Cicladi, Orcadi, Hebridi, Zelade, delle Lucaye, che si stima
 essere più di quattrocento; delle Maldiue, che i Mori dicono essere mil-
 le, & ottocento; delle Filippine, che di commune opinione sono vndi-
 ci mila. all'incontro il numero eccessiuo di queste, rende incredibile la
 grandezza di quelle. e pure il mondo, non ostante la strettezza del suo
 circuito, è così capeuole, e spatiofo, che vi stanno agiatamente la terra,
 e'l mare; i Continenti, e l'Isole; e vi campeggia benissimo, e la grandez-
 za, e la moltitudine loro. e Dio ha dimostro non meno la sapienza, che
 la possanza sua, col rinchiudere l'ampiezza nell'angustia, e con l'incas-
 strare il molto poco. Hora, hauendo io nelle due Relationi passate, da-
 to conto de i Continenti, in questa (nella quale io confisso d'esser mal-
 quanto più che nell'altre compiaciuto) vengo a dar raguaglio dell'Isole
 fino al dì presente scuerte, e conosciute. Et ho preso ardimento di in-
 drizzarla a V. S. Illustrissima, per più ragioni. Primieramente le seruirà
 d'honestissima ricreazione. Conciosia cosa, che dopò l'hauer data
 gratia audienza a gli Ambasciatori de' Principi, e l suo tempo a nego-
 tij, e gentissimi della Chiesa santa, che si riposa in gran parte sopra
 lei,

lei, potrà per
 re Mediterra
 cere, hora nel

Pigliar porto
 gendosi a Leu
 nasserì. Non è
 l'ha posta pres
 di zelo, che co
 disposizione d
 reatro, oue si h
 scere quello, ch
 Cardinale dell
 Cardinale Ald
 Otrauo, che la
 può intraprend
 no, non che l'A
 i suoi discorsi ec
 la cosa; per il che
 riuu uolontieri
 niti. Hor già ch
 scorterlo almen
 carico, che sostie
 è Principe non
 autorità circofer
 ni, s'estende sen

Imperium
 ede Pontefici R
His ego nec
Imperium

Tiene la Chiesa
 mo fine; de i gent
 de Mahomettan
 dell'Isola, quelle c
 Chiesa Cattolica
 esse: quelle dell'
 isne maritimi a M
 di Castigliani, riu

lei, potrà per ricouerate le forze, e rinfrancare gli spiriti, hora per il mare Mediterraneo, hora per l'Oceano di portarsi, e dismontare a suo piacere, hora nell'amene l'sole dell' Arcipelago, ò del Tirreno, ò passando.

Le Gadi, e la meta, che pose

A' primi nauiganti Hercole inuitto.

Pigliar porto nella famosa Inghilterra, ò nella fauolosa Hibernia: ò volgendosi a Leuante, dare vna vista all'ombrosa Goa, ò alla delitiosa Ternasserì. Non è poi cosa, che piu conuenga all'altezza del grado, oue Dio l'ha posta presso il suo Vicario (à cui ella è non méno simile di valóre, e di zelo, che congiunta di sangue, & di parentado) che la notizia della disposizione del mondo, & delle sue patti. Impero che questo si è il teatro, oue si hà da dimostrare il senno, da operare le virtù, da far conoscere quello, che l'huomo sappia, e valgia. E che cosa è piu propria di un Cardinale della Chiesa Romana, è (per dire ogni cosa insieme) di un Cardinale Aldobrandino, Nipote così caro, & amato da vn Clemente Ottauo, che la grandezza de' concetti e la generosità dell'impresa che può intraprendere di grande colui, che non passa col pensiero l'Appennino, non che l'Alpi; non ualica il Teuere, non che l'Oceano; che termina i suoi discorsi con l'orizzonte della sua uista? Questo Mondo è una picciola cosa; per il che anche Alessandro Magno non lo stimando molto, adheua uolontieri all'opinione di Democrito, imaginatore di mondi infiniti. Hor già ch'egli è cosa picciola conuiene alla nobiltà dell'animo scortarlo almeno tutto con la mente, conuiene all'ufficio, conuiene al carico, che sostiene V. Sig. Illustrissima. La Chiesa Romana (di cui ella è Principe) non hà giurisdittione terminata da monti, ò da fiumi; non autorità circoscritta da golfi ò da Oceano alcuno. si allarga senza confini, s'estende senza termini.

Imperium teris, animos æquavit O'lympto.

ed' Pontefici Romani, non de gl'Imp. si uerificano quelle parole.

His ego nec metas rerum, nec tempora pono:

Imperium sine fine dedi.

Tienela Chiesa cura de' fedeli per reggerli, & per indirizzarli all'ultimo fine; de' gentili, per cōuertirli, de' gli heretici per ridurli alla uerità; de' Mahomettani, & de' Giudei, e di tutto il mondo, perche a lei tocca l'essecutione di quel mandato, *Predicatur Euangeliũ omni creature.* Hor dell'Isle, quelle dell'Arcipelago stanno in gran parte smembrate dalla Chiesa Cattolica: quelle dell'Oceano Settentrionale affogano nell'Heresia; quelle dell'Or'etale ne' luoghi Mediterranei s'inclinano a gl'Idolatrie maritimi a Mahometto. Alcune poche per opera di Portogheli, & di Castigliani, riuerifono la Croce, e' l'nome di GIESV CHRISTO:

A a 2 Ricorrono

Ricorrono tutte per mezzo mio da V.S. Illustrissima, e la supplicano del la protezione, & dell'ombra sua; & se la promettono sì per la gra- dezza, & humanità singolare, ch'è sua propria, come per il viuo affetto, e per l'intenso ardore della gloria di Dio, che in ogni sua attione risplen de, e lampeggia. Resta ch'ella sia seruita di gradire, con la solita sua be nignità, questo picciol segno della deuotione, e riuerenzia mia verso lea, di darli lustro, e rileuo, con honorarlo talhora delle mani, e dell'occhi suoi, e le m'inchino humilissimamente.

Di casa, alli 4. di Maggio.

Di V. S. Illustriss. & Reuerendiss.

Humiliss. & deuotiss. Seruitore

Giuanni Botero.

R E
DI G



na di maggio
sola, che nell
unita in un co
fcontinue, pic
si uede senza c
one dell'una co
luoghii seni de
le; e sparso per
abile esso mar
cresce la gratia
prefeza della re
dezza di questa
za beneficio de
li come i laghi
e la notitia del
nauigatione de
R

la supplicano del
no sì per la grab-
per il viuo affetto,
ua attione risp[er]
on-la solita tua be-
za mia verso lene
aani, e dell'occhi

anni Botero.

LE
RELATIONI
DEL MARE,
DI GIOVANNI BOTERO
BENESE.



DELLE ISOLE
PROEMIO.



AVENDO nelle RELATIONI precedenti descritto quã-
to ci è parso necessàrio, della terra ferma, conosciuta
da gli antichi, e scuerta da i moderni : ci conuiene
hora dare vn'altra scorsa, e reuista al mare per tro-
uarui, e descriuerui l'isole, sparse in ogni sua parte :
Sarà questa opera di non minor fatica della prima :
na di maggior diletto, per la varietà di esse isole, e qualità loro. Con-
fissa, che nelli Continenti Dio ha voluto mostrare la bellezza della ter-
ra unita in un corpo ; nell'isole ha uoluto far comparire in più forme
continue, piccole, grandi, habitate, deserte, fertili, alpestre. Lui la ter-
ra si uede senza cõparatione; nell'isole la sua vaghezza s'accresce al para-
one dell'una con l'altra, e dell'acqua, che la cinge. Dio ha messo in mol-
tuoghii seni del mare in mezzo della terra, per renderla comunica-
bile; e sparso per lo mare l'isole, che son membri della terra, per far pra-
bile esso mare. E con questo compartimento del mare, e della ter-
ra cresce la gratia alla terra, con la uicinanza del mare ; & al mare con
la presenza della terra ; e se conosce meglio, e la brauura di quello, e la
bellezza di questa. Et in uero nè la terra si conoscerebbe facilmente,
se non per beneficio dell'acqua ; nè l'acqua senza interuento della terra: per
che si come i laghi, & i fiumi, e i bracci dell'Oceano, facilitano la prati-
ca della notitia del Continente : così l'isole ageuolano lo scuoprimento,
e la notitia dell'Oceano. & a questo effetto, la Diuina prouiden-
za ha disposto.

Rel. Par.I. Vol.II.

A a 3 za,

za, ha formato, e disposto porti, e spiagge commode quà, & là, quasi si fugi, & hospitiu alle nauì, & a i nauiganti. Il numero dell'isole è incertissimo. Conciofia, che non solamente non si fa quante siano tutte; perche molte restano ancora incognite (ilche si conoice da questo, che se ne scuopre ogni giorno qualch'una) ma d'alcune già scuerte non si fa per ancora il numero preciso: come per essempio; l'isole di Maldiua, che vuol, che siano sette mila, e chi più, e chi manco. e l'medesimo dico delle Lucaie, delle Filippine, e di diuerse altre. E chi è colui, che habbia hauuto tempo, o commodità di contar le Filippine, e di poter affermare, che siano vndici mila, come dicono alcuni? la più parte dell'isole si è scoperte a caso, facendo altro uiaggio, come l'isole di S. Elena da Giouanni della Nuova: e la Conuertione da Pietro Aluaro Cabral nel ritorno suo dall'India, l'anno 1501. o per tempesta, come l'isola di Tristano d'A cugna; e se ne vanno tuttauia scoprendo, secondo che si tentano nuouì viaggi, o si seguitano nuouì rombi di venti; come l'anno 1564. l'isole di S. Nabor. e Felice, all'uacontro di Chile: perche il mare è quasi una selua, oue l'isole quasi alberi piantati a caso. s'alzano fuor dell'onde, e si mostrano a' nauiganti. Delle scuerte poi la più parte non è ancor praticata, nè conosciuta altramente, che di uilta, e di passaggio: come l'isole della nuoua Ghinea, e di Salomone. e del Giapan. Si deue anche auertire, che quell'isole, che s'alloctano notabilmente, o dall'altre, o dal Continente, son per lo più deserte, come quelle del mar Pacifico, e tutte quelle ancora, che si scuoprono tra l'Ethiopia, e'l Brasil, per la vastità de immensa dell'Oceano; e non è gran tempo, che i Portoghesi hanno fatto habitare le Terzere, e'l Capo verde, e San Tomaso. S'è anche notato, che l'isole, o di grandezza, o di moltitudine notabile sono tutte vicine alla terra ferma. Hora, per dare qualche principio alla promessa descrizione, cominceremo dallo

Stretto di Magaglianes: ond ingolfandoci nell'Oceano, che i marinari chiamano del Sur, scorreremo per il mare della China, delle Molluche, dell'Indie, dell'Arabia, dell'Ethiopia del Norte: e per li mari, e golfi Sertentrionali, finò a tanto, che entrandoper lo stretto di Zibilterra, arriveremo all'isole più conosciute da noi del mar Mediterraneo.

DELL

DELL
E

Anno diuersi ca
presente, senza
sempre atteso a
Chendi aspirana
man dato a ricon
le poi è molto p
te tanto traugli
prosequir la com
la Campagna, is
del Chile un' Arc
a cinque leghe, c
d gusto di polit
a Tarapaca, m
que quel popolo
pi marini, che i
vessono comun
solera, che le fa p
lia di giro, ben ha
cie, e di cotone.
è pieno il suo fru
appressol'isola
di una lega, e me
quasi sotto l'Equ
golfo, oue è l'isol
e, alta, e montuo

DELL' ISOLE DEL MAR DEL PERU⁷
E DELLA NUOVA SPAGNA,

LIBRO PRIMO.



Al mezzo giorno dello stretto di Magaglianes, la maggior parte de' Cosmografi, che hanno dato fuori tavole, e description del mondo mettono quasi un nuovo continente, da vno estremo all'altro dell'vniuerso: ma, con le diuersi navigationi fattene, e da Castigliani, e da Inglesi, certa cosa è, che nello stretto si scuoprono moltissime isole, che fanno diuersi canali, massime verso Levante. Le quali isole restano, sino al presente, senza nome: perche, quei, che hanno nauigato per lo stretto, hanno sempre atteso ad altro. Il Magaglianes cercaua le Mollucche: il Draco, e' l'chen di aspirauano all'oro del Perù, e delle Filippine. Pietro Sarmiento fu mandato a riconoscere la strada fatta dal Draco, per la banda del Sur. Il paese poi è molto pouero all'intorno, e disagioso; il freddo tanto intenso, e' l'umidità tanto trouaglioso, che non consentono il fermarsi lungamente. Ma per la Campagna, isola così detta, per la sua ampiezza. Segue presso alla costa del Chile un' Arcipelago di molte isole incognite: e poi Lucenga, lungi da terra cinque leghe, che si dice esser assai grande, e bene habitata da gente, che dà gusto di politia. Presso Coquimbo ve ne sono sette, benche piccole: presso Tarapaca, vna di quattro miglia di giro: e non lungi da Quilca diuersi, oue quei popoli vanno a pescare. Seguono due, o tre, che hanno nome da' capi marini, che iui concorrono in numero sì grande, che le genti vicine non veltano comunemente d'altro, che di pelli loro. Vicino a Lima uè vna isoletta, che le fa porto. Nel mare di Tumbes, si vede Puna, isola di 48. miglia di giro, ben habitata, ricca d'oro, e d'argento, copiosa di pescagioni di uccie, e di cotone. se n'estrahe anco quantità di zarza pariglia, (della quale è pieno il suo fiume Bola) e di corde, e vele per li nauigli di quel mare. Le appressol' isola di Santa Chiara senza habitatione, e l'isoletta della Plana di una lega, e meza di giro. Quindi, lasciando a sinistra i Calapaghi, quasi sotto l'Equinoctiale, & voltando il capo di S. Francesco, s'entra in un golfo, oue è l'isola del Gallo d'una lega di giro, e la Gorgogna di due leghe, alta, e montuosa, soggetta grandemente a tuoni, & a pioggie. Segue

La 4 l'isola

DEL

8
 l'isola delle Palme, di una lega e meza: e piu oltre Tirarequi con altre 25.
 ò piu, che si dicono delle perle, per la donitia, che ne hanno. giacciono in ot-
 to gradi Australi. Quindi costeggiando la nuoua Spagna, scuopresi a de-
 stra l'Isola de' Cocchi: e poi, senza trouar altro di consideratione, le tre Ma-
 rie alla bocca del mar vermiglio; e dentro, san Giacomo l'isole delle perle,
 & altre senza nome. Vscendo fuora ueggonsi per quell'alto mare S. Toma-
 so, la Nublada, la Rocca partita, i Mongi, la Vicina, la Fumua, i Passeri,
 Cedri, S. Agostino, S. Alfonso: e piu oltra, le deserte, tutte dishabitate.

ISOLE DI SALOMONE.

HOrà, ritornando indietro per dar una scorsa alla parte Austral, co-
 me l'habbiamo data alla Setentrionale, non è mare, che habbia me-
 no isole, che il Pacifico; ne hà poche, e quelle sono picciole, e disauenturate,
 come ne chiamò appunto alcune Magaglianes. Le prime, e di molta consi-
 deratione, sono quelle, che l'opinione, che si hà della loro ricchezza, l'hà fat-
 to chiamare Isole di Salomone: scuerte da Aluaro Mēdagna: che partì
 di Lima a cercar nuoue terre, uì capìò in capo di tredici mesi. distano Soe-
 leghe dal Perù. Sono parecchie, vicine l'una all'altra, parte riconosciute,
 parte uiste solamente. delle conosciute, la prima è il nome di Giu: e poi Ma-
 larta, Malay, l'Atregada le Tre Marie, S. Christofo, S. Iacomo; le quali
 siedono quasi tutte per ordine, da mezo giorno a Setentrione. A Ponente
 di queste, siede la maggior di tutte, chiamata Zamba: la cui lunghezza, non
 la larghezza proportionata, si stende da Levante a Ponente. A mezo gior-
 no di questa sono alcune altre Isole, non altramente, che di uista conosciute.
 Di queste Malarta, giace sotto il Tropico del Capricorno; l'altre sono tutte
 oltra a lui. Il mezo della loro larghezza è in gradi noue uerso il polo An-
 tatico. e questa è quanta notizia possiamo dare dell'Isole di Salomone. L'an-
 no 1592. si mettena in ordine in Lima un'armata, per andarle a riconoscer
 meglio, & a conquistare.

NUOVA GHINEA TERRA DEL PAPVE.

PAssate l'isole sudette, si rappresenta a i nauiganti la nuoua Ghinea
 man sinistra, e l'Arcipelago di S. Lazaro a man destra. la nuoua Ghinea
 terra più presto scuerta, che conosciuta, fu ritrouata da Villa Lobos
 mandato dalla nuoua Spagna all'inchiesta delle Mollucche l'anno 1543. Ho-
 gli abitanti di color nero, destri di corpo, e sottili d'ingegno, per quello che
 mostra l'esperienza d'alcuni schiaui di quel paese. Non si fanno ancora
 suoi termini; anzi alcuni dubitano se sia isola, ò pure Continente. perche i
 figliani, che per quāto s'intēde l'hanno costeggiata 700. leghe, non u'è an-
 trouato fine. la sua costa Meridionale non è ancor scuerta, la Setentriona-
 le è attornata da moltissime isole, tra le quali è la Ritonda, il Volcano,
 Madre di Dio, la Barbada, la Caimana, il Triangolo, l'isole de gli buoni
 bian-

bianchi, della
 senza nome. Da
 allhora cessano

M Angol
 che hab
 hora in cerebio;
 Alonzo, de i B
 me molto delica

guerra) de i Due
 delle quali se ne
 re. oltra alte q
 sopra vn' Isola,
 si dice due Coton
 poscia à basso,
 bebbe mostre di

Hora seguono
 quelle de i Ladro
 de, di color oliua
 di prora poppa. F
 le di palma, ò d
 siffimi, canne di
 ghe. Segno a Tr
 sia vedra, de' A

Prima di entra
 à Mezo giorno
 comprendono m
 te l'altre, di que
 na S. Fede, per la
 d, à Roma, e per t
 natura le hà po
 oi habitanti ham
 i Iapan, ò Giapon
 ma le principali
 erga 300. lunga e
 53. Regni, ò vog
 andissima, e capo
 l'Alceaco, e del p
 la seconda isola s

Dell'Isola, Lib. Primo.

bianchi, della Malagente, della Buona pace, de i Crespi, de' Martiri, & altre senza nome. Dall'Isola del Tapue à Malucco si naviga di Maggio; perche allhora cessano i Ponenti, e soffiano i Leuanti.

ARCIPELAGO DI S. LAZARO.

MAingolsandosi in alto Mare, si entra in pelago, oue la natura par che habbia seminato l'Isola, hora rare, hora speffe; hora in ischiera, hora in cerchio; hora solitarie, hora accöpnate. le prime sono l'Isola di Dö Alonzo, de i Barbudi (gli habitanti portano barbe lunghe: vestono di pame molto delicate: vivono di cocchi, radici, e pesce: non hanuo arme, nè fan guerra) de i Due vicini, de i Natatori, e più oltre de' Saltatori. al' incontro delle quali se ne stende vna schiera verso Tramontana di forse sedeci Isole: oltre alle quali segue Malalbergo, e à man destra i due Germani: e più sopra vn'Isola, che, dalla somiglianza, si dice vna Colonna, e vn'altra, che si dice due Colonne, e la terza Volcano, per il fuoco, che getta. Ritornando poscia à basso, veggon si l'Isola delli Re, nella cui costa Giouanni Caetano hebbe mostre di Coralli, e vi vidde palme, e muse, e galline, e simili cose.

Hora seguono l'Isola di Coralli, e più oltre i Giardini; & à man destra quelle de i Ladroni, picciole, habitate da gente ben disposta, di statura grande, di color oliuastro, nuda, rapace. Viano barche velocissime, e fanno spesso di prora poppa. Fabricano le case di legname, le cuoprono di tavole, e di foglie di palma, ò di fico, lunghe vn palmo. Viano di cocchi, battate, fichi grossissimi, canne di zuccaro. la tor Isola maggiore volge poco meno di 40. leghe. Seguono à Tramontana la Forsana, e i Volcanne più basso, l'Isola di Mata vedra, de' Matalotti, e l'Arcife, habitate, e copiose di palme.

GIAPONE.

Prima di entrare nella gran selua dell'isole, che ci restano à Ponente, & à Mezo giorno, sia bene passar prima per il Giappone, sotto il qual nome si comprendono molte, e grandi, e benissimo habitate isole: e celebrate sopra tutte l'altre, di quei mari, per la notabile cöersione de gli habitanti alla nuova S. Fede, per la venuta de gli Ambasciatori di quella nuova Christianità à Roma, e per le lettere cöinue, che di là seriuono i P. Gesuiti, e si come la natura le hà poste in vn sito, separato quasi dal resto della terra; così i suoi habitanti hanno costumi diuersissimi dall'altre genti. Il nome dunque di Japan, ò Giappone abbraccia diuerse Isole, diuise con piccioli bracci di terra, ma le principali sono tre, sotto le quali stanno l'altre. La maggiore, che e lunga 300. lunga 600. leghe, si stende da Leuante à Ponente, e si diuide in 53. Regni, ò vogliamo dire Principati: tra quali è quello di Meaco, città grandissima, e capo di tutto il Giappone. e per l'ordinario, chi si fa Signore di Meaco, e del paese circostante, si stima Imperatore di tutto il Giappone. la seconda isola si stende da Settentrione à Mezo giorno; e si chiama Sa-

mo: &

mo: & è la piu vicina alla China. cōtiene nuoue regni: tra' quali è quello di Bungo, e la città di Vosuobi, e di Funai. la terza giace a Levante di questa, e si chiama Scicoco; e cōtiene quattro Regni, e la nobilissima città di Tosa. l'altra isola giacciono all'intorno di queste. l'isola di Meaco nō è riconosciuta se nō nella parte Meridionale; ma l'Oriētale, e la Settenzionale è affatto incognita. non si fanno bene i suoi cōfini; anzi alcuni dubitano se sia isola, o pure continente congionto con la parte à noi incognita della China. Ci è fama, che verso Setentrione, lungi dalla città di Meaco trecento leghe, vi sia un paese di huomini seluaggi con barbe lunghe, e mostacci mostruosi, (che essi, volendo beuere, lo alzano con un bastoncino) feroci nelle guerre; e che non curano le ferite altramente, che con acqua salsa. Non hanno in veneratione altro, che il Cielo. Il Giapone è lontano dalla nuoua Spagna 150. leghe; dalla China la sua distanza, è molto varia; perche da Liampō all'isola di Goto, che è la piu vicina tra tutte l'altre del Giapone, si contano sessantaleghe; e da Amacan alla medesima ducento nouanta sette. Tutti questi paesi sono per lo piu montuosi, e freddi; e piu presto sterili; che fecondi. Tra gli altri monti ve ne hà due famosi, vno (che si dice Figenoizama) per l'incredibile altezza, con la quale trapassa le nubi di alcune leghe: l'altro per le continue fiāme, che egli getta; e perche il Demonio vi appare in mezzo di una nube risplendente a quei, che per voto si sono lungo tempo macerati. Il principal sostegno dei popoli consiste nel riso, che essi mietono di Settembre. Tagliano il grano di Maggio: ma in pochi luogbi; e ne fanno non pane; ma polenta. Le piante si confanno assai con le nostre. Il cedro vi cresce a mirabile altezza, e grossezza. vi è un albero simile alla palma, di strana natura, perche è tanto nimico di ogni humore, che bagnato si restringe subito, e si putrefa: si rinfrāca, se si taglia subito, e si secca al Sole, piantandolo poi di nuovo; si dice anche, che i rami rotti, attaccati con un chiodo al tronco, si rimettono senza altra cura. Hanno i medesimi animali, e domestici, e saluaticchi, che noi: ma non mangiano se non animali di caccia. egli è vero, che si dilettauo poco della carne; e viuono ordinariamente di orzo, pesce, herbe: e del riso fanno anche vino; ma nel bere la lor delicatezza consiste nell'acqua mischiata con vna poluere preciosa, che essi chiamano Chia. Non hanno oglio, se non quello, che cauano dalle Balene gittate al lito. le loro ricchezze consistono ne' metalli, a i quali attendono assai: e con questi tirano à se le mercantie forastiere. le loro fabriche sono di legname, e la ragione si è; perche il paese è molto soggetto a' terremoti: e fanno edificij marauigliosi, e per grandezza, e per artificio. I popoli sono di color bianco; d'ingegno, e di memoria mirabile, di pazienza incredibile ne' disagi: sprezzano ogn'altra nazione, e fanno poca stima de' forastieri. Lauano i fanciulli, all'hora nati, ne i fiumi: e non si presto li hanno slattati, che li mandano lungi da gli occhi del

le ma-

le madri, e
 sic ne gli fi
 stonani, co' o
 per schiuare
 vo il Giapan
 lingue: per
 di prezzo, a
 altri de gli h
 e lo scriuere l
 mo. I loro car
 piu parole. le
 d' basta, che
 Perà mutano,
 scuorta alla p
 vianze contra
 ro, & il rosso:
 uero, per bellez
 honore a gli am
 amici non si ten
 odori, nè i cond
 stiri l'acqua fre
 Quello, che tu ho
 re, e di trattare g
 e falso, aggre, cru
 non cauano mai
 e le ricchezze t
 re. Non sopporta
 uano con cerim
 e, non fanno si ra
 si guardano d
 ultà d'animo;
 omeno si guar
 sa, o dir villanie
 ; ma con tutte
 30. no in balli, in
 ore dalla bocca.
 ualatione, e con l'
 affastini, e' mar
 all'hora nati, per j
 come anche l'am

le madri, e li esercitano nella caccia. la delicatezza de i loro mobili, e usi-
 ste ne gli strumenti di quella loro bevanda. Nel mangiare usano due ba-
 stoncini, co' quali pigliano il cibo tanto delicatamente; che è cosa mirabile.
 per schivare inconuenienti, trattano i negotij graui, per terza persona: Tut-
 to il Giapan usa una lingua; ma con tanta varietà, che si può dire molte
 lingue: perche ogni cosa hà più vocaboli, de' quali altri la significano con
 disprezzo, altri con honore, altri sono in bocca della plebe, altri de' nobili,
 altri de' gli huomini, altri delle donne. Lo scriuere è differente dal parlare:
 et lo scriuere lettere, dallo scriuere libri: scriuono in verso, & in prosa benissimo.
 I loro caratteri sono di tal natura, che con vna lettera significano una, e
 più parole. le loro arme sono archibugi, saette, scimitare, pugnali, arme
 d'hausa, che di lunghezza, e di leggerezza auanzano le nostre. Secondo
 l'età mutano, con gran cerimonia, forme di vestimenti. Vanno con la testa
 scoperta alla pioggia, & al Sole, così huomini, come donne. Hanno molte
 piante contrarie alle nostre. I colori di allegrezza appresso loro sono il ve-
 ro, & il rosso: di tritezza, e di luto il bianco. Si tingono i denti di un color
 nero, per bellezza: montano à cavallo dalla man destra. Salutano, e fanno
 honore a gli amici, col cauare i piedi fuori delle pianelle. Nelle uisite de' gli
 amici non si leuano in piedi; ma si affettano. Non gli piacciono nè gli
 odori, nè i condimenti de' cibi nostrani; nè a noi i loro. Noi beniamo uolen-
 tieri l'acqua fredda; essi la beuono calda ugualmente u' Estate, e d'Inverno.
 Quello, che io ho detto de' gli odori, auiene anche ne' canti. Il modo di cura-
 re, e di trattare gli amalati, è tutto contrario al nostro: perche danno lor co-
 se false, aggre, crude: & in luogo di polli, e di uccelletti, ostrighe, e pesci: e
 non cauano mai sangue. La povertà non diminuisce la nobiltà del sangue;
 nè le ricchezze l'accrescono. Sono uaghi supra modo di gloria, e di hono-
 re. Non sopportano una minima ingiuria. I graui si accarezzano, e si bo-
 norano con cerimonie: e gli artigiani istessi, se non si parla lor cortesemen-
 te, non fanno seruitio alcuno.
 Si guardano diligentemente di non mostrare in detto, o in fatto timore,
 uiltà d'animo; nè di partecipare i lor fastidij, e bisogni con chi si sia. e non
 con meno si guardano di far romore, e di gridare pubblicamente, o anche in
 casa, o di villanie. e sono alienissimi dal furto, dal giuramento, e dal giuo-
 co; ma con tutte queste buone qualità hanno grandissimi uitiij. Spendono
 gran cosa in balli, in ebrità, & in peggiori cose. Hanno molto differente il
 cuore dalla bocca. Non è gente, che meglio cuopra il mal talento con la si-
 mulazione, e con l'inganno; non rubbano, ma assassinano: la terra è piena
 d'assassini, e' mar di corsali: l'ammazzare a tradimento, l'affogare i figliuoli
 all'hora nati, per fuggire il fastidio, e la fatica d'allenarli, è cosa commu-
 ne anche l'ammazzar se stessi.

I mendichi, gli ammalati, e quei che si trouano in estrema necessit , non hanno rifugio alcuno di hospedale, o d'altro aiuto publico. Nelle cose criminali, la minor pena   l'esilio, o la confiscatione de' beni; nelle ciuili non si   quasi forma alcuna, ogni cosa dipende dalla forza, e dal voler de' maggiori. Le lor citt  mostrano del grande, e del magnifico assai, e pi  ne' paesi mediterranei, che ne' marittimi: anzi mediterranei chiamano i marittimi, rozzi, e saluaticchi. egli   uero, che alla marina vi   Saccai, citt  che si gouerna a Republica. Questa mantiene un Capitano fuor delle mura, sotto tende, con tre mila fanti pagati continuamente.

Dell'isole minori le pi  frequentate da' Portoghesi sono, Gotto, Firanda, Iamuxuma, Meagima, Saffuma, Cogeghy, Erambo, Sette fratelli, Tenaxuma. Saranno cinquecento anni, che tutto il Giappone era sotto un Signore, che si chiamaua Dairi, ouero V , ma essendosi costui dato, per la lunga pace all'otio, & immerso nelle delizie, e piaceri, gli si ribellarono due personaggi, de' quali l'uno ammazz  poi l'altro: & all'essempio di costoro, diuersi altri si fecero padroni delle prouincie, che haueuano in gouerno. Si che hoggi al Dairi non resta altro, che il nome, e l'autt. r  di dare i titoli di honore, che si mutano secondola variet  de' gradi. Da quel tempo in qu , quello   stimato capo del Giappone, che si fa Signore de' Regni vicini alla citt  di Meaco, che si chiama Tenza: quale   stato a'tempi nostri Nabunanga, e poi Faxiba: la potenza, e la ricchezza di questi non consiste in entrate ordinarie, o in amor de' popoli; ma nell'autorit , e nell'imprio: perche il Signore della Tenza, acquistato ch'egli h  quel dominio, diuide i Regni, e comparte i Prencipati a' suoi amici, e fedeli, con obligo di seruirlo tanto in tempo di pace, come di guerra, con certo numero di caualli, e di fanti a spese loro. Questi poi diuidono ancor essi i loro Stati a' suoi parenti, o seruitori; per hauerli pronti al loro seruitio; riseruando alcune cose per se, e per la casa, e famiglia propria. Si che tutte le facult  del Giappone, costi priuate, come publiche, dipendono da pochi; e questi pochi da uno, che   il Signore della Tenza, che in un tratto toglie, e d  quello, che vuole; innalza, abbassa, arricchisse, riduce a miseria i Prencipi; e togliendo lo stato ad uno, si muta tutti i nobili, & i soldati delle terre: restandoui solo i mercanti, e gli artefici onde ne nasce, che l'alteratione de' gli Stati, e le guerre non hanno mai fine in quel paese. Per mare infestano i Chinesi, e scorrono anche sino alle Filippine. L'anno 1592. Nabunanga assalt  con ottocento vasselli, e ducento mila soldati, Corea prouincia tributaria della China, e la prese.

ISOLA DELLA CHI NA.

L'Vngo la costa della China la natura h  posta moltissime Isole, in gran parte picciole, che le fanno quasi una sola sfope, e riparo, oue si ripongono l'onde dell'Oceano, la maggior parte delle quali resta incognita a noi, massime

massime le si
co polo dice
enel golfo di
l'intorno della
rela, & pi  a
quali tutte non
na Lamao: ma
celebri sono L
Sancoan; nelle
ne, & in mare.
drada, e per li c
be da Canton,
Macao (che altr
anni in qu , fo
molto debole; pe
nngendosi del
, e favore, che i
me, non li veg
col restringer
de se stessi te
ne in quell'isola
un il pepe dell'
ne, e ne cauano q
schio, rame, otta
barbari, per le
per tutto Orient
che grossissimi g
stino i venti pro
ta miglia longi
oghesi. Ma nisi
na nella bocca del
o ottanta dalle
ne non uante fo
si chiamano Alic
dauj frutti. Jogg
la China; & col
tanti son di costun
fatto d'un velo,

maſſime le ſituate tra la China, e'l Mangi, & Anian, & Tolmen, oue Mar-
 en Polo dice e Seruene tante, & tanto habitate, che paiono vn' altro Mondo,
 nel golfo di Nanqui, e lungo tutta la coſta ſequenti ſino a Liampò. Al-
 l'intorno della ſudetta città, e capo di Liapò, vi è l' Iſola d' Aueniga, e l' Aue-
 vela, & più a baſſo Sumbare, e Lanque: piu a baſſo quella de' caualli, delle
 quali tutte non ſi hà uotiſſima particolare. Paſſata la città di Cincheo ſi tro-
 ua Lamao: ma grandiffimo numero ſe ne vede all'intorno di Cantan. le più
 celebri ſono Lantao, Macao, Veniaga (oue è il porto di Tamo) Lampacao,
 Sancoan; nelle quali tutte il Re della China tiene groſſi priſi: & in ter-
 ra, & in mare. Tamo è celebre per li buoni portamenti di Fernando di An-
 drada, e per li cattiuu d'alcuni altri Portogheſi. Lampacao, lungi diciotto le-
 ghe da Cantan, non è habitata, ma i noſtri ui hanno alle uolte ſuernato. In
 Macao (che altri dicono Miaco, altri Amacan) Portogheſi hanno, da mol-
 to tempo, una Colonia; prima di legno, hora di pietra, benchè
 molto debole; perche ſono aſſiſto ſoggetti all'arbitrio de i Chineſi, i quali,
 ſe ne ſorgono dell'ingegno, e del ualore loro nelle fattioni militari, e dell' aiu-
 to, e ſauore, che i Caſtigliani lor poſſono dare, e lor danno dall' Iſole Filip-
 pine, non li reſtringono con buono occhio. Anzi co'l difficoltà il commercio,
 e col reſtringere ogni giorno più la libertà di negoziare, cercano di far ſi,
 che ſe ſteſſi tolgano licenza. Ma mette troppo conto a' Portogheſi lo
 ſtare in quell' iſola: perche in di dipende, & il traffico della China, oue ven-
 gono il pepe dell' India, e le ſpeciarie delle Molucche così cara, come nell' Eu-
 ropa, e ne cauano quantità d'oro di ventitre caratti, ſete, ſuffida, damaſchi,
 ſaſchio, rame, ottone, argento uino, cine, canfora, porcellane, panni dipinti,
 barbarari, per le Filippine (onde ne vengono anche alla nuoua Spagna)
 per tutto Oriente. e uolendo paſſare dall' Indie al Giappone, onde tirano
 che groſſiſſimi guadagni, egli è neceſſario che tocchino Amacan: & in
 ſettimo i uenti propitij per il reſto della nauigatione. Sancoan giace no-
 nta miglia lungi da Cantan. Quiui anche hanno fatto alle uolte ſcala i
 Portogheſi. Ma niſſuna Iſola della China è di piu importanza di Anian,
 che nella bocca del golfo Caucinchina, lungi cinque leghe dal Cōtinento,
 è ſtata ſtata dalle Filippine. Concioſia che ella è tanto grande, che ſi dice
 uenire nouante fortezze; & vi è vna peſca di perle piccole, che ſi dice
 ſi chiamano Aioſtri, di gran ricchezza. abbonda anche di uetrouaglie,
 vari fructi. Joggia al gouerno di Cantan, & è la piu Occidentale par-
 te della China; & così uicina a terra ferma, come le Gadi alla Spagna. Gli
 habitanti ſon di coſtumi rozzi, portano braghe alla Tedefca, & in teſta due
 ſorte d'un uelo ſottile, & un paio di forſici in fronte.

Lequij.

Dell'Isola di Cimo, che è la seconda in grandezza tra l'Isola del Giapone, si stende tra Levante, & Settentrione, vna schiera d'Isolotto, che finisce in alcune altre maggiori all'incontro di Bucheo; e si chiamano Lequio grande, a quel modo, che noi intendiamo diuerse Isole sotto nome di Zelandia. all'incontro poi di Chincheo se ne trouano alcune altre, che si chiamano Lequio piccolo: abbondano d'oro sopra tutte l'Isole di quel mare; non meno di vettonaglie, & di frutti, e d'acque mirabili. le habitano popoli guerrieri, e bianchi, e cinili, e benché siano in mezzo al mare, se ne ditano però poco, come tra noi i Siciliani. Vagliono assai con l'arco in mano. Quando i Chinesi abbandonarono gli acquisti, fatti nell'India, & in quell'Oceano; queste isole restarono in gran parte a loro dimenticate. Si perdettero alcuni Portoghesi per fortuna; & essendosi raccomandati al Prencipe, egli lor fece dare cortesemente nauì per il loro viaggio; ma non volsero derli, dicendo, che non piacesse a Dio, che egli uedesse, co' suoi occhi gente, che pigliaua le cose altrui. A Lequio piccolo è vicina l'Isola Hermosa de' medesime qualità, per quanto si può conietturare; perche se n'ha poca notizia. Intendo però, che non sarà minore del Regno di Napoli.

F I L I P P I N E .

Hor egli è tempo, che noi entriamo in vn'altro bosco grandissimo d'Isole, che si chiamano Filippine, a honore di Filippo II. Re Cattolico, sotto i cui auspicii furono scuerte. egli è vero, che sotto questo nome di Spagnuoli comprendono tutte l'Isole poste tra la nuoua Spagna, e'l golfo di Galage dicono, che per la notitia, che se ne hà, si stima, che montino al numero di vndici mila. Furono scuerte da diuersi capitani, mandati dalla Spagna, e dal Messico, all'inchiesta delle Mollucche.

Il primo, a cui si deuè questo uanto di hauerte scuerte, fu Magagliano che morì in Cebù, che è vna delle principali Filippine; ma quello, che ne diede chiara notitia fu Michele Lopès di Lagassi, mandatouì d'ordine del Re Filippo Secondo, da Don Luigi di Velasco Vicerè del Messico, l'anno mille e cinquecento sessanta quattro. Hor lasciando per hora quelle, che si chiamano propriamente Filippine, che sono le piu Settentrionali, per seguirne dine incominciamo, cominceremo dalle aggiacenti alla nuoua Guinea, e siamo partiti. Al suo Ponente dunque s'incontra, tra l'altre Canam, di cui si parla luaga; & si stende tra Settentrione, e Levante con molti promontori punte, tutta oltre all'Equinotiale; al suo Mezo giorno è l'Isola de' giaponesi Bianchi; a Ponente Sciram di ragionuole grandezza, sotto la quale sono quelle di Banda.

B.A.N.

Sotto questo nome si contengono cinque isole, Banda (ch'è la principale; ha gradi, e mezzo Australi: altri non ne mettono se non tre, Banda, Mira, e lunghezza di tre. Queste isole, sole in tutto il Mondo, producono la rosa moscata, e il macis; amendue da una pianta. l'albore simile al pero, e la soauità dell'odore, che spira per quell'isole. mancato il fiore, il frutto si uerte, di uiene a poco a poco ceruleo, e giallo, e poi purpureo, e quasi infuocato, imitando, con la varietà delle macchie, l'arco celeste. C'òcorrono all'horizonte sopra quegli alberi, papagalli, e diuersi uccelli, che con la varietà de i colori, aggiunta a quella delle noci, fanno una uista merauigliosa. la più rimarchevole è Banda: perche hà uicino al mare un buon tratto di paese, tuttuamente piena. l'emporio dell'isole è in un seno, e si chiama Lutatan. Gli abitanti sono di color bronzino, di corpo membruti, di animo fieri. Gli huomini attouano alla mercantia, le femine all'agricoltura. Viuono senza Re, e sono padrone particolare; ma quando egli è tempo di cogliere i frutti, tutti i maturi (che è da Giugno a Settembre) quei boschi sono compartiti per le popolazioni; e chi più ne coglie, più ne hà. A Ponente di Banda si regna l'isole Leucupine, infami per li naufragij, e per gli assassinamenti. Qui si perde Francesco Serano; e hauendo tolta la naue a gli assassini, che uoleuono far i schiavi lui, e i compagni, si se condurre da loro a saluamento.

ISOLE DEL MORO.

Si chiamano così alcune isole uicine alle sudette, copiose di riso, e di Sagu. Frutto di alcuni alberi della grandezza delle palme, del quale fanno sale, e pane di miglior mantimento (per quel che si dice del riso.) è cibo molto commune in quei contorni da i rami della medesima pianta; tagliati in un liquor bianco, che serue di uino. Vi si trouano certe galline saluate, che non couano le oua, (come le nostrane) ma le mettono in un soffritto basso mezza canna, a due a due: onde i polli ischiusi co'l caldo del soffritto da se. Hanno due maniere di gambari, che hanno le gambe simiglianti a quelle delle locuste. le femine fanno le oua nella concauità de gli albeoni, che stanno i maschi, tengono dentro di se certi vermi molto soauu. Gli abitanti sono di color negro, e di ueleno immedicabile. Il mare è pieno di tartarughe molto grandi: la cui carne si cossa con quella del castrato. Fanno molto d'oua incredibile: perche se ne trouano di quelle, che ne hãno denari quattrocento, poco più grãde, o piccole di quelle delle galline; ma più ritonde.

donde. Pongono queste ova sotto l'arena per le spiagge, e le raccomandano al Sole, che co' l' suo calore, ne fa uscire i figliuoli. Non vi sono vacche e serrestri: ma vn pesce, che essi chiamano vacca, per la somiglianza della testa, ventre, e fegato, nel resto ha le poppe come donna, il pelo come porco. Viue d'herbe marine, oue incappa nelle reti. I Papagalli di questo paese sono stimati eccellenti. Gli habitanti sono di buona statura e dispositione. si dipingono il corpo, come quei d'Africa il volto. Nauigano in certi schifi, che non eccedono di gran pezza le mastre, oue si fa il pane. l'aria vi è calda, e malsana. Del numero di queste isole, non ha cosa certa. Perche alcuni uogliono, che siano due, una di sette leghe di giro, l'altra di trenta cinque, altri piu. la principale si chiama Batochina, che sta all'incontro delle Molluche.

Io trouo alcune Relationi, che di grandezza questa isola arriua alla metà d'Italia. quella costa, che è uolta alle sudette isole ha di lunghezza sessanta leghe: dall'altra banda entra in mare con tre braccia. la più parte de' gli scrittori non la chiama Baiachina, ma Gilolo, nome d'una sua terra: il cui Principe Maomettano guerreggiò diciotto anni co' Portoghesi. la gente mediterranea è barbara, e crudele, e diuoratrice di carne humana. Vi è un'altra Batochina piccola, che si dice di Muar.

ISOLE D'AMBOINO.

A Mezo giorno di Gilolo giacciono l'isole, che dalla loro principale hanno nome di Amboino, scuerte da' Portoghesi l'anno 1512. Quasi può girare cinquecento miglia. è di sito asprissimo. alla quale asprezza corrispondono i costumi de' gli habitanti, maluagi, antropofagi. si domandano l'vno l'altro i loro parenti quando sono vecchi, per mangiarli. Hanno differenza grãde di linguaggi, e di Signorie. Chi si vuol maritare paga i parenti della Sposa la dote. la sterilità de' terreni fa, che attendono, e vagano assai nelle cose marittime. Vanno in corso; & infestano tutte l'isole uicine. I loro luoghi principali sono Recanie, Atiua, Mantelo, e Nucinello. Ponente d'Amboino sono due isole, delle quali una si chiama Burro grande; e l'altra Burro piccolo: e piu oltre San Matteo, & al suo Mezo giorno Batumbor. e piu a basso ne segue vna mano, che si stende da Levante a Ponente sino alle Ghiaue. Tra le quali è Tidor ricca di Sandalo.

ISOLE MOLLUCCHE.

Stanno sotto l'Equinottiale, a Ponente di Gilolo, famosissime tra tutte l'isole d'Oriente. La piu parte de' gli scrittori vi stringe il loro numero a cinque; Ternate, Tidor, Motir, Machian (con buon porto) Bachian. Ma si gira piu di sei leghe; e stanno tre nello spatio di 25. leghe. l'una a mezzogiorno dell'altra. Il loro terreno è vniuersalmente arido, e che sorbe in un tratto le pioggie, e le piene de' monti; nero, poroso, e di poca gratia. su la marina non tutte piene. quindi si vanno per due leghe alzando di mano in mano

terra, sino che
cabili, & anc
sono canne p
muozano la s
che seruono di
le un braccio
cino, poste al s
che, prima che
le de gli habit
di, mentre sono
dolce, e gusto so
me della midoll
sono alcuni gio
no pane del colo
no, detto Nipa, c
manchino porci,
addimeno il lor
Leuante: egli è
ura, si contentan
quasi all'anti
chezza delle Mo
ha il tronco, e l
quando di uerd
gano, senza cur
Molucche sono
di posti: destr
alcuni all'assalt
deli: non hann
si si oprano ce
è openione, che
one, Samatra, e
mi, e de' linguag
riscono d'origi
e nella barbari
non osanorigua
e di cose tali. S
mate eccede gli
ssimo, con le rad
squallidezza,
sa buca, che j
Rel. Par

terra, sino che arriuanò a monti altissimi, couerti d'alberi, e di boschi inestricabili, & anche per tutte quelle montagne ui sono miniere di zolfo. Vi nascono canne piene d'acqua molto buona: & i uiandanti forando esse canne, fanno uano la sete. Vene son dell'altre lunghe da nodo a nodo cinque palmi, che seruono di barili, e di uasi da tener oglio, aceto, e cose tali. Sono grosse quale un braccio, quale una coscia. Le piante, perche hanno il Sole sempre vicino, poste al solstitio Australe, o al Boreale, non sono mai senza foglia; perche, prima che la vecchia caggia, già è nata la nuoua. Il sostegno principale de gli habitanti è l'arbove Sagù, simile alla palma, da suoi rami tagliati, mentre sono teneri, stilla copia d'un liquor bianco, che fresco ha un sapore dolce, e gustoso, e cotto uale a quelle genti hora uino, hora oglio. Fanno pane della midolla dell'albero. La mettono prima nell'acqua salsa, e ue la tengono alcuni giorni; poscia la seccano al Sole, et o la mangiano cosi, o ne fanno pane del colore, e sapore del nostro pane di segala. Hanno un'altro albero, detto Nipa, che dà loro un'altra sorte di pane, e d'oglio; e benchè non ui manchino porci, castrati, e capre, & altri animali saluaticchi, e casalinghi; nondimeno il lor companatico principale, è il pesce, cosa comune a tutto quel Levante: egli è uero, che uiuono di porco; e perciò senza curarsi d'agricoltura, si contentano di quel, che porgono loro i boschi, e'l mare: e perche uina quasi all'antica, non hanno, si può dire, cosa determinata, e certa. La ricchezza delle Molucche consiste ne' garofani, che non nascono altroue; l'albero di il tronco, e le foglie simili al lauro; il fiore, ch'è di mirabile soauità, di quando di uerde nero, e di molle duro, si chiama garofano; le piante si porgano, senza cura humana, da garofani caduti in terra. Gli habitatori delle Molucche sono di color nero, anzi che oliuastro, di capei corti, membruti, e di sposti: destrissimi così in acqua, come in terra: paiono pesci al nuoto, e falconi all'assalto, atti a imparar ogni cosa, maligni, buggiardi, perfidi, e non hanno nauili, se non per uso di guerra; e alcuni tanto lungi, che ui si oprano cento, e ottanta remi per banda; ma non n'hanno d'alto bordo, e openione, che i primi habitatori delle Molucche uenissero dalla Cina, come, Samatra, e da altri diuersi paesi: ilche arguisce la differenza de' costumi, e de' linguaggi, e l'odio, e sospetto, che regnano tra loro. Ma se bene si rifliscono d'origine, e di maniere; conuengono però tra se nella infedeltà, e nella barbarie. Con tutto ciò hanno in tanta riuerenzza li Re loro, che non osano riguardarli: e non li chiamano altrimenti, che con nome di Re, e di cose tali. Si ueggono per queste isole diuersi Vulcani; ma quel di Sumate eccede gli altri, e d'altezza, e di grandezza. Egli è un monte altissimo, con le radici ingombrate da folte selue: il mezzo mostra una squallidezza, cagionata da gli spessi incendij: nella cima s'apre una buca, che si uà pian piano, a guisa d'anfiteatro, abbassando.

Indi, massime nell'Equinotio, soffiando certi venti, prorompono, con fremito spauenteuole, siãme miste, con fumo, che cuoprono i vicini luogbi di cenere. L'isole principali sono Ternate, & Tidor; alli cui Re ubidiscono l'altre. I Portoghesi haueuano in Ternate la fortezza di S. Giovanni, per duto questi anni passati.

ISOLE DE' SELEBEI.

HOr queste si stendono in una lunga schiera a Ponente delle Molucche, abbondano d'oro: i popoli son di color più tolto rosseggiante, che bianco, proportionati di persona, inquieti per la moltitudine de' Prencipi: uanno quasi nudi, adorano idoli, e non s'astengono dalla carne humana. I loro luogbi principali sono Citigan, Tuban, Supa, Manadu. A Mezo giorno loro stanno i Regni di Bengai, Gorontoglio, Betun. Appartiene a questo luogo l'isola di Gomez Sequira, così detta da una naua condottani dalla fortuna. Perche essendo andati alcuni Portoghesi, per cupidigia d'oro, all'isola de' Selebei, furono da un terribile temporale trasportati lungi di là trecento leghe, a un'isola incognita. Ma ui furono riceuuti humanamēte da gli habitanti, che con similitudine, e semplicità notabile, s'adomesticarono con essi loro. Gli huomini di disposizione, e d'aspetto amabile, portauano barba, e capelli lunghi, e ueste fatte di stuoze delicate: nell'opere fabrilis si ualeuano in uece di ferro, di spine di pesci.

MORATAY, &c.

MA facendosi alquanto indietro uerso Leuante, ueggonsi a Settemilaue di Gilolo l'isole di Morotay, e più sopra, di Tarrao, di buon'aria, e di terrenn fertile; e al Ponente loro Sanguin, il cui Re habita in Calang terra nobile; e in quel medesimo paraggio diuerse altre, ch'io non metto qui per non hauer notizia, degna di queste relationi. Euui, tra l'altre, Solor in 10 gradi, e tre quarti Australi, isola di dieci leghe di giro, copiosa di battate, o ignami, che sono radici, che cotte seruono di pane.

Tanto è uero, che non in solo pane uiuit homo. L'India, e la China uiuono di riso, il Giappone pur di riso, il Perù, & la nuoua Spagna, parte di mabiz, parte di battate, li Cicimechi di carobbe. Le Molucche, e le vicine isole parte di sugn, parte d'igname. In Islandia fanno pane di farina di piselli secco, & in alcuni luogbi di Suezziia di scorze di pini, e d'alberi. Solor ha da Malacca trecento leghe.

VENDENAO, TENDAYA, LVZZON, &c.

SIamo giunti all'isole, che si chiamano propriamente Filippine; delle quali squalità io dirò quattro parole in generalc, perche da esse si possa far giudicio de' paesi conuicini. L'aere dunque ui è più presto caldo, che freddo: tutto ciò gli Spagnuoli dicono, che il Sole dell'Inuerno in Spagna è più freddo, che l'estate di quei luogbi. Per sei mesi il cielo è nubilofo, e piovono

altri

altri sei è sem
fino a mezo d
color della ge
luogbi alti, e r
na gratia; ma
ni. Il terreno

(che nasce anc
forte; schi Lum
moi, palme d'in
forte di busali
bile. Vi fa ben
materia inestir
Perù delle sue
China. Gli Spa
tezza di quest
elle mezzane; p
delle grã d'issi
nilaran, Camig
Antonio Gua
ora, em uorio ce

ifferete però da
ada quãrità a la
sole; e tra l'altre
a. Fu scuuerta l
piu amena, e la
ondo alcuni, 16
altra. Segue Lu
ghe, e in alcuni
to una buona T
be le aggiunge n
cento miglia d
spagnuoli, che h
lle e dugento; e
i isola Cebù in a
na, tra l'altre cose
nell'isola Gomez
Luzzon: un'altr
neurione de' Gia
stici caualle, e bu
famiglie, dalla

altri sei è sempre sereno; ma ogni mattina si leua il uento co' l Sole; e cresce
 fino a mezzo di, rinfrescando grandemente l'aria. Ne' piani, e alla marina il
 calor della gente è piu adusto, perche il caldo ui è anche piu intenso. ma ne'
 luoghi alti, e mediterranei par che sia più fresco: e la gente bianca, e di buo
 na gratia; ma per tutto l'aere u' è salubre, così à gli Spagnuoli, come a paes
 ni. Il terreno s'omministra copia grandissima di uettonaglie, massime di uiso
 (che nasce anche ne i luoghi erti) cera, miele, cānamele, battate, herbe d'ogni
 sorte; fichi lunghi mezzo braccio, grossi un palmo; legumi, frutti incogniti a
 noi, palme d'infinita utilità: galline, e uccelli d'ogni sorte: porci, et una certa
 sorte di bufali, e diuersi altri animali. ma l'abbō danza del pesce: ò è credi
 bile. Vi fa benissimo anche il cotone: nè ui mancano diuersi sorti di tele, e
 materia inestimabile di fabriche di case, e di nauì. Non hanno inuidia al
 Perù delle sue miniere d'oro. Soprahō lano poi d'ogni cosa p il traffico della
 China. Gli Spagnuoli ne hanno sin'hora pacificato piu di settanta. la gran
 dezza di quest'isole è uaria. Ne n' è delle grandissime, delle picciolissime, e
 delle mezane; parlo di quelle, che gli Spagnuoli posseggono. Mendenao è
 delle grā.issime di quell'Oceano: hà molte città nobili, Siligan, Butrian, Pi
 nilaran, Camiguini: cui Prencipi furono ridotti alla Fede, per l'industria
 d'Antonio Gualuano; ma ritornarono ben presto al uomito. Vi è anche Mes
 siferete però dalla commune: perche hà piu del dolce, e del gommoso: e ne
 manda quantità alla nuoua Spagna. O'tre Vendenzo, si trouano diuersi altre
 isole; e tra l'altre Tendaia, che alcuni, per' eccellenza, chiamano la Filippi
 na. Fu scuerta l'anno 1566. in un luogo, che si chiama, Tuiuo surgidero: è
 piu amena, e la pin gratiosa di tutte: ma di grandezza medio cre. gira, se
 conto alcuni, 160. leghe. hà d'intorno diuersi isolette, tutte uicine l'una al
 l'altra. Segue Luzzon, che passa mille miglia di giro. lunga 250. larga 50.
 leghe, e in alcuni luoghi non più di noue. Quiui gli Spagnuoli hanno fabri
 cato una buona Terra, che chiamano Manila alla bocca d'un grosso fiume,
 che le aggiunge non minor commodità, che diletto. il fiume esce da un Lago
 di cento miglia di giro; lungi quindici miglia dalla città. il numero de' gli
 Spagnuoli, che hannō conquistato, e che difendono queste Isole, non passa
 mille e dugento; e di questi, i soldati possono essere cin quecento. è anche buo
 na isola Cebu in altezza di dieci gradi, di undici leghe di giro, copiosissi
 ma, tra l'altre cose, d'oro. L'anno 1589. il Re Cattolico mandò al gouerno di
 Luzzon: un'altra in Tubo, e un'altra in Panay, per assicurarle tutte dal
 nauisone de' Giaponesi, e de' Chinesi. Ci si mandarono anche due caualli,
 e alcuni canalle, e buon numero di buoi, e di uacche, e cento agricoltori con le
 loro famiglie, dalla nuoua Spagnazon de quelle isole distano quattro mesi, e

mezo di navigatione. sopra Luzzon sono l'isole de' Babuani, non anchora riconosciute: come nè anco quella de' Ladroni, e de' Babudi.

B O R N E O.

Discendēdo a basso, tra Leuante, e Tramontana, s'incontra una sbera d'Isola, la più parte incognite, che fanno fine vicino alla grandissima isola di Borneo: dico grandissima, perche eccelle, per quanto dicono, la Spagna. Conciosia, che alcuni la pareggiano alla Samatra, altri scriuono, che per circondarla, ui bisogna tre mesi di navigatione; altri le danno 700. leghe di giro; altri scriuono, che fa due Spagne. Ha molti porti, e molte terre nobili. la metropoli è Borneo, onde prende nome l'isola. Dicono, che fa uenticinque mila case. Siede à guisa di Venetia nell'acqua salsa, fondata sopra traui, con sontuosi edificij di pietra coita, couerti di foglie di palma. nel suo del mare ui si nauiga per mezo in gondola. Vi risiede un Re Maomettano con gran corte; à cui non si parla, se non per interprete, e per mezo di un ciarabottana, a un buco. Questa città fu presa da gli Spagnuoli l'anno 1577. e poi abbandonata. Questa isola non produce ne pecore, ne buoi, ne asini. I caualli vi nascono piccioli, e magri; ma è ricca di diuersi altri bestiami, e di canfora eccellente, diamanti finissimi, a garico, e dà le pettonaglie comuni alla maggior parte dell'isole precedenti.

M A C A Z A R.

MA noi habbiamo lasciato indietro un'isola nobile posta da alcuni Leuante, da altri a Ponente delle Mollucche, tanto è la incertezza de' luogbi, che si scuoprono nauigando, massime in quei mari. oue oltre alla furia delle tempeste, che ui regnano terribilissime; la moltitudine, e la frequenza dell'isole cagiona tanta varietà di canali, e di correnti, che i mari ui ritrouandosi quasi entro laberinti, non ne fanno alle uolte uscire. Si cambiano tanto spesso venti, per la diuersità delle punte, promotorij, stretti, che ui bisogna un'esperienza incredibile. Le correnti sono tanto rapide, che tra il corso loro, nulla possono i venti; e le navi sono bene spesso trasportate in paesi incogniti a i nocchieri. Hor l'isola di Macazar, che dista da Malacca 300. leghe, è lunga da Leuante a Ponente 200. leghe. Ha copia di uischi, carni, pesci, sale, cottone, sandalo, auorio, oro, perle. Nel suo mezo si alzano altissimi monti, onde nascono fiumi commodissimi per la condotta delle uole. Il Re di piu potere risiede in Senaeren, città posta sopra un lago tra due uole. Al suo Mezo giorno si ueggono diuersi isole, d'ogni sorte di grandezza. Le principali sono Battular, e Zambala.

G H I A P E.

Cosi si chiamano due Isole, una maggiore, e l'altra minore; della quale se si hà poca notizia. La maggiore, Nicolò Conti dice, che gira tremamiglia, ma comunemente si tiene, che sia lunga 560. miglia: la larghezza non

um si fa ancora
 so mezo giorno
 la comunica
 Non è paese in
 si biade, cotton
 si vicini si man
 namente di tan
 l'uniuerso. Tra
 il sangue a gli h
 habbino hauuto
 queste isole; &
 rricare, & nell'i
 no il uanto di p
 per l'ordinario d
 anteriore della t
 sono nella guerr
 dell'arti manual
 vari. Quando son
 orata: guariti,
 quello, fin che son
 di dietro assalta
 sono cacciati da
 iterranea, e l'an
 città principali
 pe Pateonuzzo
 impresa di Mala
 an traffico. La
 le melesime q
 è un canale, che
 a Giana: per lo
 i tempi nostri.
 E' mari di C
 deratione; c
 alocondor: onde
 uiganti per la co
 tte; di galline.
 cia qualche una
 ne possono carica
 Calatan picciole

non si sa ancora bene; perche nè i Portoghesi l'hanno ancora costeggiata uero
 mezzo giorno, & è trauerfata da un'asprissima montagna, che impedisce
 la comunicazione, e la pratica della parte Settentrionale con l'Australe.
 Non è paese in quell'Oceano più copioso di greggi, armenti, fiere, uccelli, ri-
 sibiade, cotone, frutti di ogni qualità, pepe, oro, e gioie. Malacca, & i pac-
 sificini si mantengono dalle uettonaglie, che si cauano da i suoi porti. È si-
 malmente di tanta felicità, che Giulio Scaligero la chiama Compendio del-
 l'uniuerso. Tra l'altre fiere uè il Cabal, le cui ossa hanno virtù di yitenero
 il sangue a gli huomini feriti. Si stima, che gli habitanti, che sono oliuastri,
 habbino hauuto origine dalla China; i cui popoli sono stati padroni di tutte
 queste isole; & in uero ci si uede molta somiglianza nel uiuere, uestire, fa-
 bricare, & nell'industria de i traffichi, e sotigliezza de gli artificij. Porta-
 no il uanto di politezza, e di ciuità tra tutti quegli isolani. Vanno nudi
 per l'ordinario dal l'ombelico in su: si pelano la barba: si radono la parte
 anteriore della testa: stimano cosa indegna dell'huomo il coprire il capo:
 sono nella guerra feroci: al uendicar l'ingiurie determinati, nell'esercizio
 dell'arti manuali, eccellenti nelle fabriche di nauì, artigliarie, e schioppi,
 vari. Quando sono amalati, promettono a Dio di pigliar una morte più ho-
 norata: guariti, uanno per le contra de accennando, e menando a questo, et a
 quello, fin che sono ammazzati: disprezzano ogni altra natione. Questi an-
 ni dietro assaltarono l'isola d'Amboino, e ne occuparono una parte; ma ne
 furono cacciati da i Portoghesi. La parte maritima è di Maomettani; la me-
 diterranea, e l'australe di Gentili: nõ si astengono dalla carne humana. Tra
 le città principali si mette Sunda, douitiosissima di pepe. Iapara, il cui Prin-
 cipe Pateonuazzo mise nello spatio di otto anni, un'armata di 90. uele, per
 l'impresa di Malacca; ma fu sconfitto da i Portoghesi. Agazin, porto di
 gran traffico. La Giava minore, gira, secondo Nuolò Conti, 2000. miglia:
 ha le medesime qualità, che la maggiore. Tra la maggiore, e la Samatra
 è un canale, che si chiama di Polimbam, da una città metropolitana di
 quella Giava: per lo quale si nauigaua, e trafficaua anticamente molto più, che
 i tempi nostri.

POLOCONDOR.

È mari di Campa, e di Cambaia, sono diuerse isole di non molta consi-
 deratione; che si chiamano in quel linguaggio Pulo. la più celebre è
 Polocodor: onde prende nome un gran golfo. Questa è frequentata da i
 nauiganti per la commodità dell'acqua, e di uarie uettonaglie, massime di
 uarie di galline che uè si propagano mirabilmente; perche ognuno ne
 caccia qualche una. Ma le testuggini, e i pesci, che uè corrono, sono tanti, che
 ne possono caricar le nauì. Giace all'incontro di Cambaia. Seguono l'isole
 Calatan picciole, diuerse altre tra Borneo, e la terra ferma.

Il fine del Primo Libro.

DELLE ISOLE

LIBRO SECONDO.



STRETTO DI CINCAPURA, E DI SABAO.



Prima di passar oltre conuien sapere, che tra'l Regno di Malacca, e la Samatra, giacciono tante isole, che vi paiono seminate: onde passarono molti secoli, ch' i marinari stimarono, che la Samatra non fosse isola; ma penisola, congiunta al Continente dell' Asia, e la chiamarono perciò Cherfonefo. e non è molto tempo, che l' ardire de' marinari col risecarsi per quella selua dell' isole, ha scuuerto la verità. Si nauigò per due canali, de' quali l' uno è lungo la costa di Malacca, e tanto angusto per la uicinanza dell' isole al Continente, che in molti luoghi l' antenno sbattono i rami de gli alberi: e si dice stretto di Cincapura, da una città, che fu innanzi Malacca, Emporio celeberrimo d' Oriente: l' altro è lungo la costa di Samatra, assai più libero, e più largo, e si chiama stretto di Sabao da un' isola, che si lascia a man destra. Prima, che questi due canali fossero conosciuti, il traffico, e'l commercio di quei mari passaua per lo stretto di Palimbam, del quale habbiamo parlato di sopra; costeggiando la parte australe della Samatra. L' isole principali sono Bintan, Linga (tra la quale, e il Continente sono gli Almeironi) e Banca. Bintan hà un fiume nobile, che alla sua foce fa un porto assai buono, dall' isola si passa al Continente per un ponte. Quì si ritirò il Re di Malacca, sconfitto da i Portoghesi. Lungo Malacca nouanta miglia vi è l' isola Zappata; oue i nauiganti si promouono d' acqua, e di limoni: e perciò i Portoghesi la chiamano isola dell' Aguada, o de' limoni. Indi trenta miglia uerso Ponente, è la Poluerina, che i naturali chiamano Barala, che vuol dire Casa di Dio, per un' antichissimo tempio che uì era. Questa isola è notabile, perche in lei finiscono i nauigi, che da Ponente soffiano uerso Levante: come quei di Levante in Cincapura. E in questi due luoghi si termina il Regno di Malacca, spazio di duecento settanta miglia. Ma egli è tempo, che noi passiamo alla Samatra.

S A M A T R A.

Questa è stimata da molti la maggior isola d' Oriente: la sua lunghezza è alquanto meno di settecento miglia, la larghezza passa duecento. la sua spiaggia è generalmente piena di paludi, e di fiumi, parte de' quali

li procede da
che l' isola è a
nao' calor de
grandissimi, e
è mal sana, m

Tra gli al
fuoco, ch' egli g
e tante forti, ch
ne di miglio, r

menze nostran
minere d' oro, s
genzero, califfa
ta, bengui, che
la cui midolla è

dia à peso d' or
abbruccian doi
no però nella d

ni. il che arguis
dalla China. N
ne' regni d' An

marina è stata c
che i Portoghesi
il principale m
Pedir, oue conc

baon, tutto il tr
Pacem. Hora po
di scibiao Sign

cini, si è fatto pa
te Settentrionale
gli Arabi (onde

nicato un gran n
olta ridotto a pe
on quelli di Men
ni. Al Sueste di
un' isola habitat

erdè Diego Pace
ure isole d' oro: o
per lo piu nom
torno, è Adram
d' Acen siedon

li procede da vn lago, posto sopra una montagna, che si alza in mezzo: perche l'isola è a dentro montuosa. Questa hà tanta copia d'acque, che congiunto col calor del Sole (perche l'isola giace sotto l'Equinotiale) crea baschi grandissimi, e vapori tanto grossi, che non si consumano mai, onde l'aria ui è mal sana, massime a' forastieri.

Tra gli altri monti ue n'hà uno (che si chiama Balaban) simile per il fuoco, ch'egli getta, a Mongibello. Gli animali fieri, e mansueti sono tanti e tante forti, che ne mancano i nomi a gli habitanti, non che à noi. Vi si vidento miglio, riso, fagu, palme, pomi solatichi. Il formento, e le altre semenze nostrane non ui allignano. Le ricchezze dell'isola consistono nelle perle, zafferano, cassia, nastia, (liquor simile, all'oglio) lacca, bambagio, seta infinita, bengui, che è un'odore eccellente. Il Regno di Campa è pieno d'alberi, la cui midolla è l'aloè; e la scorza si chiama Aquila. L'aloè si uende nell'India abbruciandolo. I naturali, benchè siano così vicini alla Giava, differiscono da quelli che arguisce, e conferma l'opinion che si hà, che i Giaini siano uenuti in questi regni d'Andragiri, e d'Arù, non si astengono dalla carne humana. La Giava che i Portoghesi entrarono nell'India, l'isola era diuisa in ventinoue regni. Il principale, massime innanzi la grandezza di Malacca) era quello di Pedir, oue concorreuà, per il dominio, che gli haueua, dello stretto di Sabaoon, tutto il traffico. crescendo Malacca perse assai Pedir; e si aggranò il Regno di Pacem. Hora potentissimo, è quello di Acem: il cui Re Abraam, fattosi Re di Sabaoon, si è fatto padrone de' Regni di Pacem, di Pedir, e di quasi tutta la parte Settentrionale dell'isola, e con l'intelligenza, ch'egli hà col Turco, e con gli Arabi (onde riceue aiuto continuo di soldati, arme, & artefici) ha fabricato un gran numero di galere reali, con le quali infesta, & hà piu d'una volta vidotto a pericoto Malacca, & i Portoghesi. I Regni più ricchi d'oro sono quelli di Menacabo, e di Bar, oue abbonda anche grandemente il Benzoè. Al Suesse di Barro, cento, e piu leghe, si dice, che in mezzo di secche, ui è un'isola habitata da gente nera, ricchissima d'oro, nella cui inchiefa si perde Diego Parecco. Ve ne sono anche due altre piu vicine, che si dicono Suesse, & Suesse d'oro: oltre a diuerse altre, che stāno piu verso Leuante: e nō hanno per lo piu nome conosciuto da noi. La piu Orietale di quelle, che le stāno attorno, è Adramania, la cui gente mangia carne humana. Vicino alla città di Acem si edono l'isole di Gomispola, oue si perde Gasparo di Costa.

ISOLE DEL GOLFO DI BENGALA, ZEILAN.

IN questo golfo si veggono due schiere d'isole, quasi tutte piccole, l'una uà accompagnando quasi tutta la costa di Siam, e di Pegù, e di Bengala d'isole fatte da quei grandissimi fiumi, che tagliano in mille maniere la terra; e dal mare, che si caccia hor quà, hor là: e si fa strada per gli altrui confini. Le più notabili si veggono dalla punta di Nigraes sino à Tauay, e da Satigan sino al capo di Legogora, per doue il Gauge, e la Ganga mettono nell'Occano. L'altra schiera è d'alcune isolette, che si stendono da Mezo giorno a Tramōtana all'incontro di Siam, e di Pegù. Le prime si chiamano isole di Nicubar, che sono cinque ò sei, senza acqua, & senza porti, come quasi tutte l'altre. uì si pesca però dell'ambra assai. la più parte de i loro abitanti mangiano carne humana l'ultime di Andemao. Nella costa uì Narsinga, non se ne vede quasi niſuna, se non alla bocca del fiume Nagundi, tre, ò quattro senza nome. Ma supplisce ad ogni d'ffetto dell'isole sudette l'eccellenza, e la fertilità di Zeilan detta da gli antichi Taprobane. La sua lunghezza è di duecento cinquanta miglia, la larghezza di cento e quaranta; il giro passa settecento; è opinione, che ella fosse congiunta col continente, e che girasse settecento leghe; ma che il mare l'abbia isolata, e ridotta a quel segno. Gli Arabi la chiamano Ternasserì, che vuol dire, Terra deliriosa: & alcuni pensano, che qui fosse il Paradiso terrestre. & in nero l'aria uì è tanto perfetta, che uì si viue lungamente con si buona disposizione, che à pena si s'ad, che cosa sia malattia. Nō passa mese quasi senza pioggia; onde le campagne verdeggiano perpetuamente: e gli alberi si uggono generalmente, tutto l'anno carichi di fiori, e di frutti. La sua principale dote è la cannella, che di bontà auanza tutte l'altre. I boschi quegli alberi così eccellenti (massime nel coutado di Colombo) riempiono l'aere di odor soauissimo. Non le mancano però bestiami assai, & gli elefanti, che uì nascono, si stimano ottimi per la docilità, e per l'ardire. Non hà altro metallo, che il ferro: ma produce zafiri, crisoliti, e carbonchi eccellenti, e cardamomo, e pepe, e palme di bontà singolare. Sono in quest'isola monti couerti di selue, che cō giocō d'issima mostra, rappresentano la forma d'un'antiteatro, con una spatioſa pianura in mezo. Vno di questi, che si alza in aere sette leghe, hà nella cima un piano, e nel mezo un sasso, alto due cubiti, che pare una mensa. Quiuì si mostra la pedata di un'huomo santo, che i naturali dicono, che uēne dal Regno di Deli à ritirare i popoli dall'idolatria al culto d'un uero Dio, onde egli è in tanta ueneratione, che vengono a uisitarlo da lontaniſſimi paesi infiniti pellegrini. Alcuni stimano, che il sudetto nestigio sia dell'Ennucho di Cālace, Regina d'Ethiopia: imperoche Dorotheo, Vescouo di Tiro (costui fiorì sotto Cōstantino Magno) scrive, che il sopradetto Ennucho predicò nell'Arabia Felice, e nella Taprobana, l'Euangelio di Christo.

L'isola

L'isola è diuisa
Trinquimale, e
mezo dell'isola
che li fanno rip
bōta della cann
no altri termini
lasciarono una l
dillo. Abbādon
di ottanta vasc
te, pieno di basse
che si chiama Ch
bili. Hora la pari
no i naturali. I T
loro cento uenti
fanti; ma di pri
dell'auto loro, a
che nasce così ecc
ro, sottile, e non tr
l'albero di sotto, e
per il lungo, scorz
care, e per questo
bno, anzi torna
buona è quella, e
grossa, e di minor
la terra ferma, sor
di Portoghesi, fa
quella spiaggia, d

ISOLE

IN questo ma
molte picciole;
di quello, che si al
si uindono. Le prim
due. Maldina (che
che tante se ne con
cominciando dalle
non hanno riconos
nelle di Caudū, &
tra se cinque, dieci,
o maggiore) si rot
delle uauì sbattonc

l'isola è divisa in noue Prècipati, ò vogliamo dire Regni; Ianafapatan, Triquinmale, Batecalon, Villafsem, T'ananaca, Laula, Galie, Colombo. In mezzo dell'isola giace il Regno di Cande, cinto d'ogni intorno di montagne, che li fanno riparo, e muraglia. Il piu celebre è quello di Colombo per la bontà della cannella, che uì nasce, e de i porti, che hà. Questi Regni non hanno altri termini, che la forza. Furo:io già padroni dell'isola i Chinesi, che uì lasciarono una lingua, che si chiama Cingala, che si usa anche nel Coromā-dello. Abbādonarono poi, e Zeilan, e l'impresa dell'India per un naufragio di ottanta vascelli, che perdevono nello stretto, che è tra l'isola, e'l Continēte, pieno di basse, scogli, sirti, c'è non si può nauigare, se non per un canale; che si chiama Chelam, traugliato con tutto ciò da venti, e da tempeste terribili. Hora la parte maritima è de' Mau mettani; nella mediterranea habitano i naturali. I Portoghesi hāno una fortezza a Colombo: il cui Re pagaua loro cento uenti mila lire di cannella all'anno, & dodici Annelli, e sei Elefanti; ma di presente essendo spogliato del Regno da un Moro, ha bisogno dell'aiuto loro, anche per uinere. La cannella (di cui habbiamo parlato, e che nasce così eccellente in questa isola) è scorza d'un'albero simile al lauro, sottile, e non troppo alto; e si coglie così. Tagliano essa scorza intorno all'albero di sotto, e di sopra, da un nodo all'altro; & poi, dauogli un taglio per il lungo, scorzano con la mano l'albero, e mettono la scorza al Sole a seccare, e per questo si torce nella maniera, che si uede. Non si secca perciò l'albero, anzi torna à fare un'altra scorza per l'anno seguente: e la cannella buona è quella, che si scorza ogni anno; perche, in due, ò piu anni diuenta grossa, e di minor bontà. Tra l'estrema punta Settentrionale di Zeilam, e la terra ferma, sorge tra l'onde la picciola isola di Manar, con una fortezza di Portoghesi, fattoui per assicurarsi della pesca delle perle, che si fa lungo quella spiaggia, da i Popoli Parauai: che si chiama perciò Pescaria.

ISOLE DEL MAR D'INDIA, MALVIDE.

In questo mare non si veggono isole di grandezza notabile; ma ben molte picciole; delle quali alcune non si allontanano dal Continente piu di quello, che si allargano diuersi fiumi, ò piccioli bracci di mare, che ne le diuidono. le prime, che s'appresentano in alto mare, si chiamano Maldine. Maldina (che è nome proprio d'una isola) vuol dire mille isole; perche tante se ne contano in una schiera. Si stendono, a guisa d'una fascia, cominciando dalle basse di Padoa, sino all'incontro di Sunda. I Portoghesi non hanno riconosciuto se non quelle che giacciono tra l'isola di Mamale, e quelle di Candù, & d'Adù; spazio di trecento leghe. le piu grandi distano tra se cinque, dieci, sino a venti leghe; ma le piccole (che fanno numero molto maggiore) si toccano quasi l'un'altra, & in alcuni luoghi le antenne delle nani sbattono di quà, e di là i rami de gli alberi, & i giouani piu dispolli,

EILAN.
te picciole, l'una
ù, e di Bengala
e maniere la ter
r gli altri cono
ò Tanay, e da
Ganga mettono
adono da Mezo
me si chiamano
nza porti, come
ù parte de i loro
. Nella colla uì
del fiume Na-
l'fferto dell'isole
che i Taprobane.
ezza di cento
se congiunta col
habbia isolata,
i, che vuol dire,
so terrestre. & si
con si buona di-
messe quasi senza
gli alberi si uag-
La sua principal
chi quegli alberi
no l'aere di uolue-
fanti, che ni na-
hà altro metal-
eccellenti, e car-
isola monti cono-
ma d'un'anfitea-
alza in aere fetto
e cubiti, che pare
he i naturali disc-
latavia al culto di
a uisitarlo di lo-
detto nell'igio si
nororbeo, l'è scou-
sopra detto Euan-
gelio di Chisiti-
L'isola

sposti appigliandosi a un ramo, passano con un salto d'un'isola in un'altra. Sono tutte piene, e basse: e si stima, che stessino già sotto acqua: ma che quando il mare occupò il Malabar lasciasse scoperte esse Maldive. Hanno carestia di molte cose: ma in vece di tutte, hanno una pianta, ch'essi chiamano Palma, ma molto differente dalle Palme di Giudea, e d'Africa. perche non solamente l'auanza di grandezza, e di bellezza; ma è tutta così vile, che essa sola dà la materia per fare, e per fornire le naui, e la robba per caricarle. Fa un frutto della grossezza della testa d'un'huomo, cò due scorze: la prima hà la superficie liscia, e la sostanza della natura della stoppa, solta, e densa, e si fila, e tesse a guisa di canape, e di sparto; e non è materia nessuna migliore per far corde da naui; perche si rinoua con l'acqua del mare, e cede, e si stende a guisa del corame. l'altra scorza, di sostanza durissima, serue a far coppe: ma la polpa, che hà una certa grossezza, e un certo latte, come la mandorla, serue di cibo delicato, e salubre; e cauandone prima il latte, se ne fa oglio; ma mentre, che il frutto è ancor tenero, & verde, legando con un nodo, e poi tagliando leggermente il ramo, ne distilla un certo succo, del quale con uarie arti se ne fa zucchero, vino, & aceto. le foglie seruono, e per carta da scriuere, e per materia di uesti.

Finalmente la medesima pianta somministra ogni cosa per le naui: perche del tronco, e de' rami si fanno alberi, tauole, chiodi; della foglia uelce; del primo guscio corde eccellenti; e del frutto si carica la naue, e de' carboni d'otre alla palma terrestre, ue ne nasce un'altra sorte sotto acqua, che fa il frutto maggiore della sudetta; e la seconda corteccia è piu efficace contra i ueleni, che la pietra Bezar. Si trouano anche in quel mare certe conchiglie splendide, e di colori diuersi, che si portano in Pegù, Siam, Cambaia, oue seruono di monete. Se ne portano anche in Portogallo alcune volte due, e tre mila quintali per Ghinea, Benin, e Congo; oue anche si spendono in uece di denari. Si fa anche traffico importante d'un pesce salato, e secco; e di ombre biache, gialle, berettine, e nere, che si pescano in quel mare, in gran pezzi. stimano che l'ambra odorata siastero d'alcuni uecelli chiamati da' Portoghesi Anacangripasqui. si spaccia per mercantia d'importanza per la China: oue uenti oncie d'ambra si sono uendute mille e cinquecento scudi, non è piu in tanto prezzo, per la quantità condottauì da' Portoghesi, che si portano dall'isole d'Angosa, oue quando soffia Leuante, se ne piglia astante. Se ne troua anche a Capo verde, a Porto santo, a Setubal, & a Peniche. poca. Gli habitati sono di statura piccola, di color berettino, di complessione debole; ma ingegnosi, astuti, fraudolenti, e si dilettano grandemente d'incantesimi. I Mori habitano l'isole piu vicine al continente, i naturali l'altre. I minori soggiacciono alle maggiori. la principale è Maldina, come habbiamo detto, oue risiede un Re; vn'altro ne risiede a Candaluz. A Portog

te delle Maldive, che fu D...
mare, se ne uece...
te de' fiumi, e d...
ma. Di tali è p...
Cambalam, &...
habitato dal Re...
no l'isole di S. M...
ma, e poi quelle...
sci, abbondante...
piede gli Arabi...
neghesi, che u'è...
fida, rouinata. I...
na iioletta, posta...
ma i sola di Dana...
isola nobile per l...
parlato altroue. I...
Salsette, Guina.

da ottanta mila...
passa quasi a pie...
comandò che i...
andilli, gitati a su...
no, & ui molti plii...
rezza, ue ne sono...
territorio: onde i

N El mar di C...
terra ferma...
pietra. La città di gi...
eta, oue è una ba...
porto una impor...
ribili affecti, u...
1546. Ne fanno m...
di Cambaia, &...
ungi da Diu otto...
me Diu, d'una le...
fosse, che il Re...
fu interrotto da...
niui auenue un ca...
anche essendo in qu

te delle Maldive. Uede una sciera di altre isolotte, romate dal loro uenire, che su Den Ruiz. Sin'hora habbiamo parlato dell'isole poste in alto mare, se ne uede un'altra moltitudine lungo terra ferma, fatte in gran parte de fiumi e da bracci di mare: sicche a pena si distinguono dalla terra ferma. Di tali è pieno il regno di Cocin. Quini è Carauaipin, Rapelin, Pappin, Cambalam, Arraul, e Cocin medesimo, oue sono due città, Cocin uocchio, habitato dal Re, e d' Gentili; e Cocin noua, Colonia di Portoghesi. Segue no l'isole di S. Maria, così dette da un petrone piantatoui da Vasco di Gama, e poi quelle d' Anchediua. La principale è piena di boschi copiosa di pe- scia, abbondante d'acque, comoda di spiaggia. Quini fermarono prima il piede gli Arabi quãto passarono nel Malabar: & il medesimo fecero i Portoghesi, che u' edificarono anch'una fortezza, che fu poi da loro per l'inutilità, rouinata. I Turchi uolendo far l'impresa del Decan, si preualsero d'una isoletta, posta tra Caul, e Dabul, delle qualità d' Anchediua, che si chiama isola di Danda, da una terra, che le giace all'incontro. Di Tizuarino, isola nobile per la residenza, che ui fa il Vicerè di Portogallo, n'habbiamo parlato altroue. ella hà quattro altre isolotte del suo dominio, Diuar, Corau, Salsette, Guina. Salsette non si diuide dalla terra, che con due ruscelli, e fa da ottanta mila anime, isparse in 66. villaggi. Fra Goa, e Guina il mar si passa quasi a pie secco, onde il Zabaio, che dominaua allhora l'isola di Goa, comandò che i condannati per giustitia a morte, fossino per palto di Crociodilli, gittati a suon di trombe, e di bacili, in quel luogo; onde ni concorso, & ni moltiplicarono in tal modo, che ancor hoggi, se bẽ se è dismessa l'usanza, ue ne sono molti. Seguono Bombain, Bazain, Tanaa, terre d'ostimo territorio: onde i Portoghesi cauiano più di cento mila scudi d'entrata.

ISOLA DE CAMBAIA.

Nel mar di Cambaia non u'è isola memorabile se non Diu, diuisa da terra ferma con un canale, tanto stretto, che si passa con un ponte di pietra. La città giace nel 25. grado. Hà buon porto, e netto, fuor che nell'entrata, oue è una bassa, e si ferra comodamente con una catena. S'alza sopra il porto una importante fortezza di Portoghesi, stata già a prova di due terribili assedij, uno de' Turchi l'anno 1538. l'altro de' Guzarati l'anno 1546. Ne fanno meritamente gran conto, perche ella stã quasi a cauallette di Cambaia, & è signora di tutte le navigationi, e traffichi di quei mari. Lungi da Diu otto leghe, si scuopre Betel, isoletta così uicina al Continente come Diu, d'uaa lega di giro della quale io non hauerei fatto mentione, se non fosse, che il Re Badurio la uolse cinger di mura, e ridurre in fortezza; ma fu interrotto da Nugno di Acugna, che ni tagliò a pezzi il prestidionui auenue un caso, onde si può comprendere la fierezza di quei popoli; che essendo in quella zuffa un soldato Guzarate, dopò graue contrasto, ridotta

ridotto all'estremo, da un Portoghese, che gli hauena volto contra l'abast: egli senza perder tempo, spingendosi all'incontro della ferita, e del ferro, corse furiosamente sopra il nemico, e lo ferì mortalmente: sicche amendue caderono morti in un punto.

ISOLE DEL SENO PERSICO.

LA prima è Ormus, della quale habbiamo parlato altroue: oltre a questa se ne veggono due altri di qualche importanza, Queiſſomi, e Baaren. Queiſſomi. che è lontana da Ormus tre leghe, e ne hà venti di lunghezza: contiene otto casali: e vi trasferì già la sedia, e la corte sua il Re Mamud, dopò la sua ribellione contra Portoghesi; ma l'abbandonò con la pace, che li fu data. Baaren hà una grossa terra, e trecento altre popolazioni. siede in venti gradi, e mezo, lungi ducento miglia da Ormus: è d'aria morbosa, principalmente dal fine di Settembre sino a Febraro: & offende non pure i forestieri, ma i naturali ancora, che in quel tempo passano nella marina opposita all'Arabia (all'incontro della quale siede) massime i nobili. La ricchezza di questa isola consiste nella copia de' frutti, massime de' datteri, che vi nascono infiniti, e di tante sorti, che egli è una merauiglia, e se ne troua incredibile quantità per li paesi circostanti. Vi è anche la pesca delle perle, che se bene nascono in più luoghi di questo golfo; nondimeno quelle di Baaren auanzano di gran lunga in quantità, e in qualità l'altre: l'altre isole sono di poca stima, Pular, Coiar, Ficor, Lar, Gicolar, Mulugan, Queſſimi, Carge.

ISOLE DELLA COSTA D'ARABIA.

DAl capo di Rosalgate sino alle porte del mar Rosso, non si scorge isola memorabile, o di conto. Trouansi Mazira, e le tre di Curiamuria, due sono due popolazioni. In Curiamuria si perdè Vincenzo Sodre, per non voler credere a' naturali, che lo consigliauano a mutar luogo per fuggirli una tempesta imminente. Più a basso stanno l'isolette di Ganacaim, ch'altre chiamano Cananente, priue d'acque, e più a basso Arzina.

ISOLE DEL MAR ROSSO.

L'Vna, e l'altra costa del mar Rosso è cinta quasi d'ogni intorno d'isolette. Lanzi scogli, così spessi, che ne rendono pericolosissima la nauigatione. Quelle che non sono affatto indegne di memoria sono le seguenti. Bebbi mandel è un'isoletta disabitata alla bocca del mar Rosso, in dodici gradi di latitudine, e due leghe; dista dall'una, e dall'altra terra ferma tre miglia. è a' venti passi in circa. Tolomeo la chiama isola di Diodoro. Si legge che quando si serraua il mar Rosso con due catene di ferro. Camaran siede lungi dalla costa d'Arabia otto miglia in quindici gradi. Qui si ueggono grandi reliquie di edificij antichi. Ha un porto ragioneuole, e abbonda d'acque, di sale, e di armenti. Dall'altra banda si troua Dalaccia, in quindici gradi, e mezo, che

che gira trent
pesca delle per
segue Mazu
una meza Lun
gli Arabi prin
glia. Segue Sa
tro terra, con un
la Città, che u
d'Abbasia per

ISOLE F

VScendo fu
non Socot
mezo da una sci
gitta a terribili
per la rozezza
neriso, ne vino,
miglio, e datter
mercanti la fre
cellente, che vi na
no di due ridotti.
Matacco hebbe g
no da' Portoghesi
chiaro, e sono di b
maſo faceſſe què n
ſſima, che si u
quanto al resto, h
are: veſtirono di p
e, e con spade tu
che gli huomini.
no cose incredibili
no i piu nobili
che i letterati non
tera si ueggono d
lor d'oliua, viuon
ario, ambracane,
le sono a fronte d
ano tra ſe trenta r
nella habitano ſol
alcuna uolta; n

che gira trenta miglia, che van quasi tutti nella lunghezza; nobile per la pesca delle perle, che vi si fa: delle quali è anche dotata la uicina a lei, Mua. Segue Mazua, non piu lontana dal continente d'un tratto d'arco, è simile a una meza Luna, e tra lei, e terra ferma, giace un porto eccellente: le case de gli Arabi principali sono di pietra, e calcina, le altre di tapa, couerte di paglia. Segue Suauen, posta in una laguna, che fa il mare cacciandosi entro terra, con un porto sicurissimo: è picciola isola, e quasi tutta occupata dalla Città, che vi siede sopra, di fabriche bene intese. Qui risiede il Bassà d'Abbassia per il Turco.

ISOLE FUOR DELLO STRETTO SOCOTERA.

V Scendo fuor dello stretto non si uede isola degna d'esser mentouata, se non Socotera. Questa è lunga 60. larga 25. miglia, è diuisa quasi per mezzo da una schiena di monti d'asprezza, e d'altezza notabile, & è soggetta a terribilissimi uenti, che la dissecano estremamente: onde perciò, e per la rozzezza delle genti, patisce di uettonaglie, perche non fa formento, neriso, ne uino, ne mele. Nelle ualli, e ne' luoghi couerti produce qualche miglio, e datteri, e frutti diuersi, e non vi mancano pascoli per li greggi. I mercanti la frequentano per il Cinabrio, sangue di Drago, e per l'Aloe eccellente, che vi nasce. Non ha porto d'importanza. I Portoghesi si uagliano di due ridotti. Vno si chiama Coro, e l'altro Benin: e qui prima il Re di Portogallo hebbe già un Castello con presidio, che fu preso, e poi abbandonato da' Portoghesi per non meritar la spesa. I naturali, (che han color bruno scuro, e sono di buona dispositione) sono Christiani, stimano, che San Tomaso facesse qui naufragio, e che della naue fabricasse una Chiesa antichissima, che si uede con tre nauì diuise tra se con muri, e con tre porte. Quanto al resto, habitano nelle spelonche, o in frascate, massime lungi dal mare: uestono di panni grossi, o di pelli d'animali: guerreggiano con fronde, e con spade tutte di ferro rozzo; e in ciò uagliano non meno le donne, che gli huomini. Atten dono grandemente alla Magia, e à gl'incanti, e fanno cose incredibili. Non hanno uso di nauigatione, ne di commercio, e si stimano i piu nobili popoli dell'uniuerso, son senza lettere; il che dico, acciò che i letterati non presumino troppo del lor sapere. A Tramontana di Socotera si ueggono due isollette, che si dicono le due sorelle: i cui habitanti, di color d'oliua, uiuono senza legge, e senza pratica d'altra gente. Vi si troua il Corio, ambacane, sangue di Drago, aloè, gemme dette nizolij. Due altre isole sono à fronte di Socotera, una si dice de' maschi, l'altra delle femine: diueno tra se trenta miglia: da Socotera cinque: si chiamano così, perche in quella habitano solamente huomini, e in questa donne; si uisitano però tra alcuna uolta; ma non si possono fermare nell'isola altrui piu di tre mesi.

mesi, per la qualità dell' aere contraria all' vno, & all' altro sesto. cosa, s' che è vera singolare.

ISOLE DEL SENO BARBARICO.

CAl capo di Guardafù sino a quello di Buonasperanza, trouasi diuerse Isole, parte sparse quà, e là, per l' onde, parte quasi contigue alla terra ferma. Di quelle, che si scuoprono per l' alto mare, la piu parte non è habitata; quale è l' isola di Don Garzia, i tre, e i sette Germani, le rocche Pires, S. Brandano, quelle, che trouò Mascaregna, S. Francesco, S. Apollonia, di Gio. di Lisbona, di Cosmoledo. e tra S. Lorenzo, e'l continente, quelle di Natale: di Comaro, che sono tre, l' Alyoa, dello Spirito santo, di S. Christofano. Ma tra quelle, che la vicinanza della terra ferma hà fatto piu nobili, e piu praticabili; la prima che sia di qualche consideratione, si è Mombaza in quattro gradi Australi, fatta da un canale, che la diuide dall' Africa. Gira dodici miglia, all' entrata dello stagno siede la Città in una collina, edificata all' Arabesca assai bene. Seguono alquanto piu lungi dal continente, Pemba, Zanzibar, Mosia, habitate da gente nera. la maggiore è Zanzibar: il cui Principe si chiama Re. è in sei gradi Australi di costa dal continente dieci leghe. ma la Reina di tutte era Quiloa, habitata come l' altre, da Macomettani, di picciol corpo, e di animo uile.

Abbonda di risi, miglio, bestiami, palmeti, limoni, naranci, cannamela, ma non fanno farne zuccaro. la città è su' l' lito all' incontro della terra ferma, fabricata per lo più di pietra viuua, con giardini assai, e con le strade strette. Cosa usata da gli Arabi, per potersi difendere anco dopò, che l' inimico è entrato dentro alle Città.

È uà già signora di tutta la costa, e dell' isole uicine, come habbiamo detto altrove: dista cento leghe da Mozambique. Fuor del porto è Misa, e à tre miglia Songo, e Canga habitate da Mori. Seguono l' Isole del Frustato, dette per il castigo dato a un Piloto, che uoleua assassinar Vasco di Gamma Mozambiche su chiamato da gli Antichi Prassia. n' habbiamo parlato di troue. lungi da lei quattro miglia si scuoprono li' sole di S. Giorgio, deserte, e poi quelle d' Angosa, habitate da Mori. queste hanno qualche uettoria: e ni si coglie, soffian do Leuante, copia d' ambra grisa. lungi dal capo delle correnti 150. miglia, siede l' Isola delle Vacche con un Castello, e buone acque. Dell' isole Piane non ci è che dire. l' isola della Croce si chiama altrimenti delle Fontane. Questa fu il termine della navigazione, Bartolomeo Diaz.

ISOLA DI S. LORENZO.

E' Vna delle piu nobili dell' uniuerso. s' accosta nel mezzo d' terra ferma quasi con un gomito, che n' è lontano in cento settanta miglia: e s' estremi

estremi ne sono
se ne dilun
ghezza di qu
è molto coltin
te, limoni, mel
garofano, quai
melli, e Giraff
alcuni luoghi
forti, e di costu
forti, armati a
Nelle lettere d
troua gente bia
comprendere la
glesi andando
ferma, ma se la
dell' isola: in qu
mente diuerse is
quato di sopra.
spiaggia Langar
l'ultima uerfo

ISOLA

Questo, credo
antece denti
roua, passato il c
sulla nel grado t
na, lungi dal cap
di girare, (S' è a
me di corni mari
che nel suo dif
ggon si l' isole sec

Eghe l' isola di
tanta opportu
allo, che par fatt
de nauiganti. G
acqua eccellente
siede, come l' aren

estremi

estremi ne sono anche lontaniissimi, massime quel di Levante: quel di Ponente se ne dilunga 140. La sua lunghezza di mille, & duecento miglia: la larghezza di quattrocento ottanta. Si che eccede di gran lunga l'Italia. Non è molto coltivata, ma pur abbonda delle cose necessarie, legumi, risi, battate, limoni, melaranzi, cannamele, e cotone: haue anche un frutto simile al garofano, qualche Zenzeri; animali domestici, e seluatici, e tra gli altri camelli, e Giraffe: cera, mele, ambra, argento, rame. I Mori hanno occupato alcuni luoghi marittimi. I naturali sono idolatri, di color nero, di capelli torii, e di costumi simili a i Cafri. Vanno nudi, & usano in guerra bastoni torii, armati d'ossa di animali. Habitano in villaggi sparsi per li boschi. Nelle lettere de' Padri Gesuiti, io trouo, che in una parte di questa isola si troua gente bianca; e che, come essi dicono, discende da' Chinesi: onde si può comprendere la grandezza delle nauigationi, e dell'imperio loro. I Portoghesi andando all'India tempestiuamente, passano tra questa isola, e terra ferma, ma se la stagione piega all'inuerno, passano, come essi dicono, fuori dell'isola: in queste due nauigationi essi hanno trouato, e trouano continuamente diuersi isole, ma di poco conto; parte delle quali noi habbiamo menauato di sopra. Tra l'altre, quasi all'incontro di Mozambiche, sta in vna spiaggia Langane, isola ragioneuole, con un grosso fiume, habitata da' Mori: l'ultima uerso Ponente sono, che i Portoghesi chiamano Romeros.

ISOLA DELL'OCEANO ETIOPICO.

Questo, credo io, che sia profondissimo mare, perche hà meno isole de gli antecedenti, e quelle poche, che hà, non sono grandi: la prima, che si troua, passato il capo di Buona speranza, & quella di Gonsaluo Aluarez, sta nel grado trentesimo, e mezzo, e dopo lei quella di Tristano di Acunha, lungi dal capo 1500. miglia, dall'Equinottiale trentaotto gradi, che non gira, (& è di figura tonda) intorno a 50. leghe: è piena d'uccelli, massime di corui marini: le stanno attorno quattro isolette. I marinari tengono, che nel suo distretto regnino perpetue procelle. Vicino al Continente reggon si l'isole secche, e i Farigioni, e alcune altre di nessun conto.

ISOLA DI S. ELENA.

Eghe l'isola di S. Elena (ritrouata da Giouanni della Nuova) in vn sito tanto opportuno, e commodo a quei, che ritornano dall'Indie in Portogallo, che par fatto da Dio per seruitio di quella nauigatione, e per ristoro de' nauiganti. Gira noue miglia, con aria perfettissima, e con fiumicelli d'acqua eccellente. Il terreno è simile alla cenere di color rossigno. Cede come l'arena, & un huomo è bastante a crollare quasi ogni albero;

era

era già deserta, e hora non l'habitano se non due, o quattro Portoghesi: per che il Re vuole, che le flotte si seruano de' suoi frutti, e si rinfreschino li, senza spesa, così quando ui arriuanò, piantano, o seminano qualche cosa, che in un tratto cresce, e matura, e cadendo il seme in terra, moltiplica da se stesso. Vi sono boschi d'ebano, e di cedri, quantità grandissima di limoni, e di naranzi, e d'ogni frutto: porci, galline, e simili altri animali, portatini da i paesi nostri, o da altre contrade. Nell'andar da Portogallo all'India non si troua facilmente; ma è sul viaggio di quei, che ne ritornano, che in pochi giorni ui si ristorano dalle malattie, e dal disagio: cacciano, vccellano, pescano, e si proueggono di acqua, legna, rinfrescamenti, e d'ogni cosa necessaria. Al suo Ponente si scuoprono, tra l'onda, quasi segni a' marinari, l'isole di Mignauca, di S. Maria, della Trinità: e più sopra quella dell'Ascensione, scuerta da Tristano d'Accugna, ritornando d'India, l'anno mille e cinquecento otto (oue si trouano infiniti uccelli grossi, come anatre) tutte deserte,

ISOLA DI S. TOMASO.

AVicinandosi a terra ferma, si scorge l'isola Loanda, della quale habbiamo parlato altrove: e quasi all'incontro del capo di Lopo Gonzales, l'isola di Nabon, piccola, sassosa, dishabitata, ma con pescchiere importanti, oue vanno quei dell'isola di S. Tomaso. Questa è quasi tonda con sua santa miglia di diametro; della quale (perche ella giace a punto sotto l'Equinoziale, e il suo orizzonte, passa per li due poli) sia bene, che trattiamo quanto, accioche s'intenda di che qualità siano i paesi posti in quel sito. Quando dunque ella fu scuerta, era tutta un bosco d'alberi di surilli come mi riuolti insù. Ha l'aria assai calda; di Marzo, di Settembre ui pioue grandemente, ne gli altri mesi ui cade una grossa ruggiada. Ha un monte in mezzo, couerto continuamente da una nebbia, che humetta talmente le selue, delle quali esso monte è pieno, che ne stilla tanta acqua, che se n'adacquano i campi de' zuccari. Quanto il Sole è più perpendicolarmente su l'isola, tanto l'aere è più nebbioso, e più fosco; e all'incontro quanto più s'allontana, più sereno, e chiaro. Ne' mesi di Dicembre, Genaro, e Febraro, quei di Europa, a pena si possono mouere per la languidezza; e tutto il resto dell'anno pare, che ogni otto, o dieci giorni, habbino un parafismo di caldo, e di freddo, che lor passa in due hore, e si cauano sangue tre, e più uolte l'anno, e pochi di loro passano cinquanta anni di uita; ma i negri arriuanò a più ditto. Quei, che ui arriuanò, ai nuouo sono soprapresi da una febre, che lor si durare uenti giorni pericolosissima. Gli si caua sangue, senza conto a' onore. Non ui si sentono altri uenti, che Scirocchi, Ostri, Garbini, e questi medesimi fanno pausa il Dicembre, Genaro, Febraro, che perciò sono caltissimi

soffiano

soffiano di G
mal francese
come creta, m
credibile fert
si chiama Pa
ta affatto) fa
I Negri, ch
settanta, et al
ribellano, con
anche fondam
mano Battata
uino di galm
con gran dilige
bi, altri in fiore
tutto l'anno, &

Non ui altri
sola certi granzi
finti, infiniti; e
ricchezza prin
pia inestimabil
in cinque mesi, n
e bianchi, ma d
quattordici mil
cauano già quar
dono le radici de
hanno riadotto le
di uengono grass
uccaro i merca
maggi, corami, v
paesi circonuicin
opa, ne nascono p

ISOLE DI
l'isola del Pre
venti miglia,
trata, che si ca
Portogallo; onde h
le altro, che un la
rendono ameniss
mofo. Al Pon
K

soffiano di Giugno, Luglio, Agosto notabilmente. Vi regna grandemente il mal francese, e la rognà. Il terreno è di color tra il rosso, e'l giallo, tenace, come creta, molle per la ruggiada, che vi casca ogni notte, come cerra, e d'infredibile fertilità. Ha un porto con una città di settecento, e più fuochi, che si chiama Pauoasan, Colonia de' Portoghesi, (che tronarono l'isola deserta affatto) favorita da un fiumicello d'acqua eccellente.

I Negri, che vi si conducono per la coltura de' Zuccari, che possono essere settanta, et al seruitio di ciascuno ducento, e trecento Negri, che alle volte si ribellano, con non picciolo danno delli Portoghesi, mangiano mabiz. Si fa anche fondamento grande su la radice Igname, che nel Mondo nuouo, chiamano Baitata: il formento nõ fa grano, ma si risolue tutto in herba. Fanno uino di galmale uiti non vi alligiano bene, se non qualche una per le case, con gran diligenza, & in queste alcuni grappi si ueggono maturi, altri acerbi, altri in fiore, e fanno due uolte l'anno, come anche i fichi, & le zucche tutto l'anno, & i melloni di Giugno, Luglio, Agosto.

Non vi alligna nißun albero fruttifero con osso; si trouano per tutta l'isola certi granzi simili a' marini: Papogalli berettini, & altri uccelli di picciola grandezza principale di questa isola consiste ne' Zuccari, de' quali si fa copia inestimabile. Le canne si piantano, e tagliano ogni mese; si maturano in cinque mesi, ma i Zuccari per l'humidità dell'aere non riescono ne duri, ne bianchi, ma di color rossiccio. La decima, che tocca al Re importa dodici in quattordecimila arrotte. è una arrotta trent'una lira Italiana, se ne caricano già quaranta nauì, ma da qualche tempo in qua certi uermi, che rodono le radici delle canne, ò come altri uogliono formiche bianche, ò topi, hanno ridotto le cose all'estremo. Danno à porci le canne struccate, onde ne vengono grassi; e la carne loro marauigliosamente saporosa. Per cauarne Zuccaro i mercadanti d'Europa vi conducono farine, uini, spade, ogli, foraggi, corami, vetri, e certe conchiglie, che si spendono per moueta uini, e ne' paesi circonuicini. Da congiungimenti de' Negri, e de gli huomini di Europa, ne nascono figliuoli di color berrettino.

ISOLE DEL PRENCIPE, E DI FERNANDO PO.

L'Isola del Prencipe, lontana da San Tomaso uerso Tramontana cento venti miglia, è piccola, ma buona: perciò assai bene coltiuata. la sua pianta, che si cana in gran parte dai Zuccari, si daua già al Prencipe di Portogallo, onde hebbe il nome: Quella di Fernando Pò non hà di notevole altro, che un laghetto, oue fanno capo molte fontane d'acqua dolce, che vengono amonissimo. Parue tanto bella al suo discopritore, che la chiamò *Amofo*. Al Ponente dell'isole sudette ueggonsi San Matteo: e piu oltre

Rel. Par. I. Vol. II.

Cc

Santa

Santa Croce, e poi passato l'Equinottiale, S. Paolo, e la Conceptione, scouerta da Pietro. Alvarez Cabral, nel mille, e cinquocent' vno.

ISOLE DEL BRASILE.

Attorno il Brasil scuopransi diuerse Isole, ma tutte piccole, la piu celebre è quella di Santa Caterina nel goiso di Pathos, metteremo anche tra queste l'Ascensione, la Trinità, e piu verso Leuante l'isole di Martino Vazo, e quelle di Santa Maria d'Agosto, Sant' Alessio, oue sorgono spesso Inglesi, e Francesi: come anche in Santa Caterina; e passato il Capo di S. Agostino quella di Fernando di Lorogna. Tutte l'isole di questo mare, posto tra'l Brasil, e l'Ethiopia, erano dishabitate, e sono anche hoggidà la piu parte, onde si conosce la barbarie, e la rozzezza delle genti, che l'habitano. Perche hauendo Dio fatto l'huomo padrone della terra, e del mare, e di tutto questo mondo inferiore; quelle genti mostrano maggior ingegno, e giudicio, che se ne fanno meglio preualere.

Hor della terra tutti se ne mostrano padroni, ma chi piu, chi meno, secondo, che con maggior, o con minor arte, e diligenza la seminano, e piantano, o ne cauano, e nitto, e vestito, e l'altre commodità, e trattamenti; ma del mare, e de' uenti non è gente, che si vaglia piu, che gli Spagnuoli, e i Portoghesi, e poi i popoli d'Olanda, e di Zelanda, e gl'Inglesi (parlo di quei, che sono bagnati dall'Oceano,) ma gli Etiopi, i Casri, i Gialosi, e uniuersalmente tutti i Negri hanno mostrato poco ingegno per l'ignoranza della nauigatione. Conciosia, che non hanno pure hauuto notizia di molte isole, vicinissime alle lor marine, come sono quelle di Nobon, di S. Tomaso, del Prencipe, di Capo verde, della Madera, e d'altre.

I popoli del Mondo nuouo, se bene non hanno nauigato molto, hanno però nauigato piu de gli Etiopi; ilche mostrano l'isole infinite, che essi hanno conosciuto, e popolato, la Spagnuola, la matica, Cuba: ma tra tutti i popoli nouamente scuerti piu barbari, e bestiali, e piu ignoranti, e incerti della nauigatione si debbono stimare quei, che habitano sopra l'Oceano, che allarga tra il Brasil, e l'Africa.

ISOLE DI CAPO VERDE.

Vicino al capo stanno le Barbacene, che sono sette, vestite d'alberi vdeggianti, piene d'uccelli incogniti a noi, e con tutto ciò dishabitate, ma quelle, che si dicono di Capo verde, giacciono tra'l Capo verde, e'l Capo bianco, e sono noue. Furono ritrouate da Antonio di Nolli Genouese, si cominciarono a popolare l'anno 1440. benchè non sono popolate se non San Iacomo, e'l Fuoco; la principale è San Iacomo, (lunga 70. miglia,) onde è una Colonia di Portoghesi; che si chiama Ribera grande, con un fiume, che la bagna, e un porto sicuro; ella è situata tra due monti, può fare 500. fuochi; il fiume (che nasce lungi dalla Città due leghe) ha le riuie vestite

cedri,

cedri, auran
prima dell' I
ne; ma bisog
salmente asp
ni si seminar
mento non ui
frica: le capr
ogni quattro
Quando il
Ponete di S. C
che quella del
Maggio, doue
sa communa a
na di 5. mili sal
fuor che di cap
liti, perche ex
legna di esserè
Palma.

Passato il C
Arguin, sc
l'acqua dolce
di quei paesi. fo
che ui uiuono di
ano in certe bar
ni a mia notizia

SOLE DEL

Cosi chiam
l'Imperio
che si fosse, spinta
anni di Bentaco
e egli si mise in
hauendo il Ber
gnidò poi l'acqu
na ad una buon
bi non fanno m
anima, Gomera,
anza, l'Infer
de, capre, form

cedri, naranci, e d'altre varie piante; tra le quali vi alligna anche bene la palma dell'India, cioè quella, che fa la noce. L'herbe nostrane vi fanno bene; ma bisogna rinouar la semenza ogn'anno da Spagna; l'isola è uniuersalmente aspera, e montosa: ma le valli sono amenissime, e piene di genti: e si semina riso assai, e saburro, che si matura in quaranta giorni. (il sorgento non vi fa bene) e cottone, i cui panni si spacciano per la costa d'Africa: le capre vi fanno, come nell'altre isole sue vicine, tre, e più capretti ogni quattro mesi.

Quando il Sole passa in Cancro, vi pioe quasi continuamente. Stanno a Ponente di S. Giacorna l'isola del Fuoco, e la Braua di poca importanza (benche quella del Fuoco, ha qualche habitatione) & a Tramontana l'isola di Maggio, doue è una laguna larga, e lunga due leghe, tutta piena di sale; e ha commune a tutta quele isole: ma più che a nessun'altra, a una tutta piena di mille saline, che perciò si chiama isola del sale, che è del resto sterile, fuorchè di capre saluatiche. Buona visla, ha nome contrario alla sua qualità, perchè è senza gratia, o uaghezza alcuna. Dell'altre io non hò cosa degna di essere notata. A Ponente di Capo verde l'isola, che si dice della Palma.

ISOLE D'ARGVIN.

Affatto il Capo delle Garze, si ueggono in un seno ritirato, l'isolette di Arguin, scoperto nel 1443. così dette dalla principale, che ha copia d'acqua dolce. Il Re di Portogallo tiene una fortezza per il traffico di quei paesi. Sono sei, o sette, tutte piccole, habitate da gli Arraneghi, che ui nuono di pesci (che concorrono in gran numero in quel seno) e nauicano in certe barchette, che essi chiamano Alnadie. I nomi dell'altre, ueniua mia notizia, sono delle Garze, Nar, Tider, Adegel.

ISOLE DELL'OCEANO ATLANTICO CANARIE.

Così chiamano hoggi l'isole Fortunate, state incognite dalla ruina dell'Imperio Romano, sino a tanto, che una naue Inglese, o Francese, che si fosse spintavi dalla fortuna, mosse con la nuoua, che più ne diede, Gioanni di Bentacor, gentilhuomo Francese, all'impresa l'anno 1405. e perche egli si mise in ordine in Spagna, l'impresa diuenne quasi Spagnuola. Quando il Bentacor soggiogato Lanzarote, Forteuentura, & il Ferro, acquistò poi l'acquisto Don Fernando di Castro, d'ordine dell'Infante, che ui mandò una buona armata del 1444. sono in tutto dodici (benche gli antichi non fanno mentione, se non di sei) cioè le sudette, e la gran Canaria, Palma, Gomera, Santa Chiara, l'isola de i Lupi, la Rocca, la Gratiola, l'Abbranzza, l'Inferno. Abbondano uniuersalmente di orzo, e di zucchero, e di capre, formaggi, tuoi, oricelo, herba buona, per tingere i panni, de la

quale si fa traffico di qualche importanza. Hanno tra gli altri animali auco cameli. I naturali mostrano bonissima disposizione, & agilità notabile: ma prima che fossero scuerti, erano tanto materiali, e rozzi, che non sapessero l'uso del fuoco. Credeuano un creatore del mondo, punitore de' rei, e remuneratore de' buoni: & in questo s'accordauano; nell'altre cose erano differentissimi. Non haueuano ferro, ma lo stimauano (se le ne capitaua alle mani) assai, per l'uso. Non faceuano conto d'oro, nè d'argento, dicendo esser pazzia apprezzar quello, che non serue di qualche istromento meccanico. Combatteuano con sassi, e con bastoni: si raduano la barba con certe pietre simili alle focaie: le madri non lattauano volentieri i figliuoli; ma li faceuano lattare dalle capre. Si dilettauano, e si diletano d'un ballo, che s'usa anche in Spagna, & in altri luoghi: e perche ebbe origine di là, si chiama Canario. Quindi anco si portano i passerii, che cantano d'ogni tempo. La maggior di tutte quest'isole è la gran Canaria. Può girare nouanta miglia, e su intorno a noue mila anime. Tenerife non è sì grande. Si stima che questa sia delle più alte isole del mondo, per un mōte, che hà di figura quasi di diamante, alto, per quanto si dice, quindici leghe di salita. Si vede questa santa e più leghe lontano. Il Ferro non hà fonte, nè pozzo: ma lo prouede d'acqua mirabilmente una nebbia, che cuopre un'albero: onde s'illa tanto humore, quanto basta per gli huomini, e per li bestiami. Questa nebbia comincia una, o due hore prima del Sole, e si dilegua altretante hore dopo esser so Sole. L'acqua si raguna in una lagunetta, fatta al piè dell'albero. L'isola della Palma è piccola, ma bella, copiosa di zuccari, vini, carni, formaggi, onde le nauì, che di Spagna uanno al Perù, e al Brasìl, uì si proueggono ordinariamente di rinfrescamenti. È lontana da Lisbona mille miglia di mare, soggetto alle tempeste, massime di Maestro. Di quest'isole Lanzarotta, Ferro, e la Gomora sono di particolari: l'altra della Corona.

LA MADERA, PORTO SANTO.

LA Madera è la Reina dell'isole dell'Oceano Atlantico. Si chiama così perche quando fu ritrouata, (ilche auenne l'anno 1420.) era tutto un folto bosco. Per disboscarla, e ridurla a coltura, uì fu acceso il fuoco, che vi durò sette anni: onde uì nacque tanta fertilità, che i seminati uendeano sessanta per uno: e per qualche tempo il quinto de i zuccari arriuò sessanta mila arrobbe. & una arrobba (come habbiamo detto altroue) fa uenti cinque lire di sedeci oncie; ma di presente non arriua alla metà. Gira cento sessanta miglia: è diuisa in quattro Comache, Comerico, S. Croce, Funicia, Camera de'lupi; abbonda d'acque: & oltre alle fontane hà da otto fiumi celli, che la rendono quasi un giardino. Produce ogni cosa in tanta perfezione, che il Cadamofo dice, che tutto ciò, che vi si raccoglie, è oro. I frutti infiniti, vini eccellenti, zuccari, che non hanno pari. Vi è m

quidre gran
molto stimati
celli, e poter
chiepiscopali
cingono il po
to, sola ritrou
ghiali, e miele
regia, ma di c
pi d'accetta, m
gue di Drago
principio, che
di Portogallo
alla rovina, cl
letta contigua

Queste isole
nazione d
sua successione
ti, che di Riand
mo 1449. Sono
Mondo nuou
non possono qua
quanto alla gra
terza, perche s
più di quaranta
e di grani, & a
oltre alle altre p
Punta delgad
& è intrentano
a sua larghez
vi bene habitat
ra, situata in u
stro. Hà una R
ppo. Abbonda
scere da questo
uanzi, di fonda
mpere l'essercit
Il Faial tiene i
Gratiosa quatt

audire grandissima di cedri, de' quali si fanno casse, e diuersi altri lauori molto stimati: e si veggono a questo effetto diuersi ingegni sopra quei fiumicelli, è pouera di oglio, e di grano. Il capo dell'isola è il Funcial, sedia Arciepiscopale, con otto mila scudi d'entrata. Quiui sono due Fortezze, che cingono il porto. Lungi dalla Madera quaranta miglia, giace Porto Santo, isola ritrouata nel 1428. che gira vn quindici miglia, ricca di buoi, e cin ghiali, e miele, e fa formento per suo uso. Vi è anche un frutto simile alla cipri d'acetta, manda l'anno seguente fuora una gomma, che si chiama, Sangue di Drago. I conigli moltiplicarono in questa isola in tal maniera, nel principio, che si cominciò a popolare, da una coniglia grauida, portata di Portogallo, che ridussero gli habitanti in disperatione di poter riparare alla rouina, che menauano, & al guasto, che facenano. Ancor hoggi vn' isola contigua a Porto Santo, non ha altro, che conigli.

I S O L E T E R Z E R E.

Queste isole, state per l'adietro oscure, sono diuentate famose per l'ossidatione de gli habitanti di alcune di esse, contra il Re Catolico nella sua successione alla Corona di Portogallo. Furono ritrouate da i mercadanti, che di Fiandra veniuano a Lishona: e si cominciarono a popolare l'anno 1449. Sono poi salite in molta stima con la nauigatione dell' Indie, e del Mondo nuouo; perche le Flotte, che da quelle bande uengono in Spagna, non possono quasi fare di non offerarle. Sono sette, e tra tutte, la principale, quanto alla grandezza, è San Michele: ma quanto all'importanza, è la Terza, perche S. Michele, con forma lunga, si stende da Levante a Ponente, piu di quaranta miglia, e se ne allarga dodeci, e ne gira quasi cento: è fertile di grani, & assai bene habitata, massime uerso Mezzo giorno. Perche, oltre alle altre populationi, vi è Villa Franca, luogo di cinquecento case: e Punta delgada, che ne può fare ottocento. La Terza gira dici sette leghe; e è in trentanoue gradi. Si stende da Oriente in Occidente in tal modo, che la sua larghezza non passa dodeci miglia; aspera, e scoscesa, ma con tutto ciò bene habitata: massime nella parte Meridionale. Quiui e la Città di Angra, situata in un picciolo seno, con porto non molto grande, e soggetto a furo. Ha una Rocca cominciata dal Re Sebastiano, e poi finita dal Re Filippo. Abbona di guadi, herbe, frutti, pascoli, bestiami. Il che si può conoscere da questo, che Cipriano di Figuaredo con quattrocento buoi, spinti innanzi, disordinò le genti di Pietro Baldes, e poi con mille buoi vollero impere l'essercio di Siluano di Bazam, Marchese di Santa Croce.

Il Faial tiene il terzo luogo, quato alle habitazioni, e gira dodeci leghe; gratiosa quattro: San Giorgio ventidua: Flores quindici: il Coruo tre:

Rel. Par. I. Vol. II.

Cc 3

Santa

Santa Maria dodeci. La Gratioſa, il Coruo, e la Garza non hanno coſa notabile. Il Pizo prende il nome da un monte alto tre miglia. Alla cui radice Orientale ſorge un fonte, che alle volte getta fiamme, & ſaſſi ardenti con tanto impeto, che arriuanò al mare, che ne è aſſai lontano. e la loro congerie hà già uſurpato piu d'un miglio all'acqua. Tutte queſte iſole vidiſcono a un Veſcouo, che dimora in punta Delgada. che è nell'iſola di S. Michele; e ſi chiama Veſcouo di Angra, che è nell'iſola Terza. In queſto mare il ferro temperato con la calamita, (che nel reſto del Mondo Maeſtragia, o Grecheggia) riſguarda a drittura i due Poli; ma in qual parte ciò auuenga precciſamente, per inſino a qui, variano le relationi. Ma la piu fondata opinione ſi è, che il ferro della buſſola ſi fermi cento, e dieci miglia a Ponente dell'iſola del Fiore. In S. Michele l'anno 1590. il giorno di Santa Anna, a ciel ſereno, ſi ſentirono in un ſubito muggire horribilme: nei monti, e gittar fiamme, e ſcagliar ſaſſi, aprir muraglie; e ciò durò un meſe; e rouinarono due Terre, & alcuni uillaggi, & à pena reſto in piedi la Città.

Il fine del Secondo Libro.



D E

Prima, che
del Mondo
per non attedia
le, che hanno qu

I S

LCarasao, Aruba
di largo: di terre
negato acqua bu
ma anche iſola d
perche il terreno
qua al fiume: la
bene non ſono coſ
te, che'l quinto, ch
alici mila ſcudi al
ofreghe habbia
ra ſchiera fa qua
la è Acripana: S.
Granata, S. Vinc
quanta, larga qua
uto, Antiga, Bar
la, S. Croce, le Ven
o de' Canibali, d
Mangiano carn
delle fiere. Sono di
mili. Vſano freccie

DELL'E ISOLE
LIBRO TERZO.



Prima, che passiamo più oltre, egli è necessario dare vna vista all'isole del Mondo nouo poste nel mare del Norte. Non le racconterò tutte, per non attediare il Lettore: ma mi contenterò delle principali, & di quelle, che hanno qualche cosa di notabile.

ISOLE DI CARIBI, BORIQVEM.



Le prime isole (lasciando fuora quella di Fonseca, che sta se parata dall'alire in tredici gradi) verso mezzo giorno, stanno all'incontro di Taria, e di Cumana diuise in due schiere; delle quali schiere una si stende da Lcuante a Ponente all'incontro delle sudette prouincie: & in que sta sono Margarita, Cubaga, Orchiglia, Deaus, Rocca, Curasao, Aruba: tra le quali Margarita gira quaranta leghe, & ne hà sei di largo: di terreno fertile d'herbe, mahiz, e bestiami: ma la natura le ha negato acqua buona: giace in otto gradi, come anche Cubaga, che si chiama anche isola delle perle. Questa gira tre leghe: non hà acqua, nè herba: perche il terreno è tutto salnitroso, come quello di Ormuz: si proude d'acqua al fiume: la sua ricchezza consiste nella pesca delle perle: le quali se bene non sono così grosse, e vaghe, come quelle di Tirarequi, sono però tanti, che'l quinto, che se ne pagaua al Re, montaua ordinariamente à quindici mila scudi all'anno. dico montaua, perche da molti anni in qua par che l'istreghe habbiano mutato paese, e'l concorso della gente è mancato. L'altra schiera fa quasi un semicircolo tra Settentrione, e Ponente. & in questa è Acripana: & poi lasciando l'isola di Tobago a mar destra, seguono Granata, S. Vincentio, S. Lucia, Matenino, Domenica, (questa è lunga cinquanta, larga quattordici leghe) Marigalante, Defeata, Guadalupe, Moserato, Antiga, Barbara, S. Bartolomeo, S. Christofano, S. Martino, Anegada, S. Croce, le Vergini. Tutte le quali isole con l'altre, che io lascio, si chiamano de' Caribali, dè de' Caribi, che in lingua loro vuol dir huomini arrischiati. Mangiano carne humana, e vanno alla caccia de' gli huomini, come noi delle fiere. Sono di color tra il bianco, e'l nero, senza barba, e con pochissimi peli. V'fano frecce auelenate: nauigano in barche di un pezzo, ch'essi chiama-

mano Canoe. Queste isole sono affatto mezo deserte, o habitate da Christiani, et Indiani, ribelli, e fuggitui. nè si sà il loro ualore, perche gli Spagnuoli hanno atteso alle più grandi, & alle più ricche; ma la principale isola de i Canibali, è Boriquem, che si dice hora di San Giouanni.

Si stende in lungo trecento miglia, & in largo settanta. La trauersa vn monte aspero, e scoscese, onde scaturiscono i suoi fiumi: e tra gli altri il Carabone, che mena arena di oro. Dalla parte di Tramontana non hà porti: ma ne hà parecchi, e buoni a Mezo giorno: è ricca d'oro, di vettonaglie, e di pesci. Il legno santo nasce quì in tutta perfectione. Haue anco certi alberi, che fanno una gomma bonissima per impeciar le nauì. La sua terra principale è San Giouanni di porto ricco, posta in vn'isoletta separata. Fà poco più di cento fuochi, habitati da gli Spagnuoli. L'altre populationi notabili sono Caparsa, Villa Panca, e S. Germano. Tra questa isola, & l'isola Spagnuola, si vede Mona, e le Vergini, che son più di cinquanta, le Guarde, che sono sei, e i Testimoni, che sono tre.

ISOLA SPAGNUOLA.

Si chiama anche Isabella, & isola di S. Domenico. I naturali la chiamano Gayti, che vuol dire terra aspera; perche ueramente è di sito aspero, e montoso; ma con tutto ciò amena, e gratiosa, che il Colombo diceua di non bauer uisto mai miglior paese: ilche si può conoscere da questo, che gli alberi di uarie sorti, differenti da i nostrani, non perdono quasi mai la foglia. dista da Spagna più di cinque hore di Sole, ò 4200. miglia. Gira 1600. miglia: hà l'aere perfettissimo, & il terreno produce uole d'ogni cosa: hà fontani, e fiumi nobili, e due laghi: uno è quello di Sciaragua, largo tre leghe, lungo diciotto, con l'acqua salsa; benchè ue n'entrino molte dolei, e con ogni sorta di pesci, anche marini: l'altro è sopra un'altissima montagna, deue si sente rumore, e strepito inestimabile: e da questo esce il fiume Niza.

Gli Spagnuoli hãno atteso assai alla coltura di quest'isola, e ni hanno fabricato diuerse Colonie, S. Giouanni di Menguana, Porto di Plata, S. Giuliano: ma la principale è S. Domenico, situata sopra un fiume reale, con vn porto d'importanza. Quì risiede l'Arcivescouo, & il Presidente, e l'audiente Regia. Può fare 500. fuochi, e va tutta uia crescendo. Questa isola è ricchissima d'oro, di minere, e di fiumi. Ve ne fu trouato un pezzo, stimato il maggiore, che si sia uisto sino al presente, perche pesaua trenta sei libre, che fanno tre mila e seicento ducati, e si perse in mare. Haue ancora minere d'argento, e d'altri metalli: le maggiori minere d'oro sono quelle di Cibao, oue è il castello di S. Tomaso. Vi sono ottime saline a porto Hermoso, & al fiume Taques, & un monte di sale in Vaiona. Sonouì minere di colore azzurro. I bestiami moltiplicano quì incredibilmente: ilche dimostra la grandezza di cuoi, che si carica quì per Spagna: e pur prima, che gli Spagnuoli

scuo.

scopriſſimo,
ca importan-
zia, poco mag-
di cassia. Gli
e Poliuo, o no-
rate di Spagn-
re: inutile aff-
nina quì alle u-
pale dell'isola,
della quale si p-
riuarono a que-
me; ma co' ma-
delle quali noi-
to: con che si è p-
ti delle piante
conto. Hora gli
go, per il lauoro
dij assai. Il suo m-
ntri il Manana
a leuò da queſt-
na isola, 35. mi-
e l'uno, e 50. qu-
la, si ueg gono al-
abaque; & a P-
ugna, diuerſe

Glace a Pon-
all'isola di
orto, & in copia
di ottime confe-
racani, che sono
si refista. Dirà di
i mare in terra:
gosto, Settemb-
ggetta a vn' Ab-
Questa è lunga
ue, e paludi,
re. Hà due cose n-
si parte d'artig-

fenopristino, non vi era più di tre sorti d'animali quadrupedi, piccoli, e di poca importanza. I più utili erano quelli, che noi chiamiamo porchetti d'India, poco maggiori de i topi. Non vi era bestia niissima da soma: vi è copia di cassia. Gli alberi, che fanno frutto con osso, come è il Persico, la Ciregia, e l'Oliua, o non allignano, o non producono frutto alcuno. Dell'erbe portate di Spagna, alcune fanno semenza, alcune no: altre la fanno buona, altre inutile affatto: fa anche cotone assai. Le formiche menano maggior roba què alle uolte, che le locuste in Africa. Ma hoggi la ricchezza principale dell'isola, consiste ne i zuccari, de i quali si fa quantità innumerabile; e si uennero a quest'isola, ella faccua intorno a un milione, e ducento mila anime; ma co i mali trattamenti, e diuerse fatiche, e per diuerse altre cagioni, delle quali noi parliamo al suo luogo, non ne restarono cinquecento in tutto: con che si è perduta affatto la notizia, che i naturali haueuano delle uirtù delle piante; e le specie d'alcuni animali, benchè fossero pochi, e di poco conto. Hora gli Spagnuoli ni conducono scbiani ueri di Gbinea, e di Congo, per il lauro della terra. I quali alle uolte ribellandosi, danno de i fastidij assai. Il suo mare, laghi, fiumi, sono ricchissimi di pesci; e generano tra gli altri il Manato, stimato il miglior pesce del Mondo. L'anno 1587. la Flotta leuò da quest'isola 64. arrobbe di cotone: quarantaotto quintali di canna di isola, 35. mila cuoi di vacca, 898. cassoni di zuccaro, di otto mila arrobbe l'uno, e 30. quintali di salza pariglia. A mezzo giorno della Spagnuola, si neggono alcune isolette di poca importanza, Saona, S. Caterina Beata, Abaque; & a Ponente Nabasa, Ganabo; & a Tramontana Amuana, & diuerse altre, delle quali non si hà altra notizia, che del nome.

I A M A I C A.

Glacè a Ponente della sudetta, e quanto alla grandezza cede di poco all'isola di S. Giouanni: ma l'auanza in commodità, e sicurezza di porto, & in copia di uettouaglie: & hoggi vi si fa moltitudine merauigliosa di ottime confetture di cedri, e melaranci. Soggiace grandemente a gli uracani, che sono gruppi di venti così terribili, e furiosi, che non è cosa, che si resista. Dirà dicano gli alberi: rouinano gli edificij: trasportano le nauì in mare in terra: menano finalmentè una rouina inestimabile: regnano di Agosto, Settembre, & Ottobre. La principale terra dell'isola, è Siniglia, soggetta a vn' Abbate nello spirituale.

C V B A.

Questa è lunga trecento, larga uenti leghe; piena d'asprissimi monti e selue, e paludi, e fiumi assai; simile in ciò alla Spagnuola, ma di miglior porto. Hà due cose notabili, una ualletta, produttrice di pietre rotondissime, e si pàe d'artiglieria, e un fonte generatore di bitume eccellente per calafattare

fattare nauì, vicino al porto del Prencipe. è anche notabile il passaggio, che gli ucelli fanno per questa isola alla volta del Continente. La terra principale è S. Iacomo, sopra un porto lungo due leghe, con diuerse isolette, e peschiere. Ma la chiave non pur di questa isola, ma di tutto il Mondo nouo è la fortezza dell' Hauana, con un porto eccellente all'incontro della Florida. Quà capitano tutte le flotte del Perù, e del Messico per uenir di conserua in Europa. Vi sono due canali, il vecchio, che non si usa più, e'l nuouo, che si dice di Bahama. Questo comincia 50. leghe a Leuante dell' Hauana, largo 25. lungo 80. leghe, con la corrente tanto rapida uerso il Norte, e tanto impetuosa, che non è possibile di uincerla, nè anco col uento in poppa. Il Leuante, che là chiamano Brisa, si ffa a drittura contra il corso dell'acqua. L'Hauana non hà fonti, nè pozzi, nè altra acqua, che di cisterne. Non s'ose n'habbino da pochi anni in quà condotto un fiumicello, che corre sei miglia lungi dalla terra, come s'era trattato. Il Re tiene all' Hauana due galee, per ouviare a'ladronecci d'Inglesi, e Francesi: ne tiene altre due a San Domenico, due a Cartagena, due a Lima, e quatro galeoni armati.

A Mezo giorno, & a Tramontana di Cuba, si ueggono isole innumerabili d'ogni grandezza: ma le più uicine sono più alte, e più belle. Il Colombo ne contò nauigando in un giorno cento sessanta: & in un'altro settantauna; e le chiamò tutte giardino della Reina: e S. Marta, una che li pare uè maggior dell'altre: & Euangelista, una che hà trenta leghe di giro: diede nome di mar di Nostra Donna a quelle, che stanno appresso al porto del Prencipe. Par che Cuba sia quasi una gran Reina con infinite dame, e damigelle attorno, che l'offeruino, e che dipendano da lei. Vi si ueggono grue rosse come scarlato; testuggini in gran numero. Queste partoriscono l'oua in certi fossi, cauati nella sabbia, e poi couerti; oue si generano i loro figliuoli. crescono sì, che rappresentano rotelle, e targhe molto grandi. Spira da quelle spiagge un'odore soauissimo, nato dalla moltitudine de' gliuaberi odorosi, e de' fiori: perche tra l'altre cose ui nasce mastice in copia, e l'igno aloè. Il Colombo nauigando per quei canali, diede in un mare così macchiato di nero, e bianco, che pareua tutto una secca, come che hauesse di braccia di fondo, per lo quale egli caminò sette leghe: entrò in un altro mar bianco, come latte, con l'acqua molto grossa con tre braccia di fondo, e li durò tre leghe; e si trouò poi in un'altro mar di cinque braccia di profondità, nero al pari dell'inchiostro; e per quello nauigò sino a Cuba.

DELL'ALTRE ISOLE DI QUEL MARE.

Il golfo Messicano, non hà isole d'importanza. All'incontro della punta Occidentale del Iucatà si uede la sconosciuta, et il Triangolo, e più a borea Sarcà; et a rimpetto della sua fronte, l'isola dell'Arene, la Vermiglia, i Negri, gli Alecrani, scogli celebri, per il naufragio di Alonso Suarez, che

trouò

trouò tartaruc-
uano sei huomi-
contro della pu-
danno trenta m-
babitazioni, fat-
pochissima acqu-
caprioli, cinghi-
naturali gl'ingre-
le ad una torre q-
e vi ueniua gen-
scosto. V'era un-
quale ricorreua a-
pioggia. Tra il l-
Le più notabili s-
pio, e la punta de-
alcune altre se-

A Tramonta-
di quattro
na Lucio gran d-
Meridionale,
ame di Lucio è
partecipano del b-
lingue; vbi disc-
loro gentilezze
uano ne' ceruel-
colori. La quan-
credibile. le gent-
uicano le loro ba-
più di quaranta
za, che morirono
mione è S. Salu-

ISOLE

Astata la Flori-
e poi Sant' An-
dal Mondo nouo
mentione, per tro-
la Bermuda, se b-
ca: ventosissima
cori detta da un-

trovò tarharucha marinc, tanto grandi, che sopra la corteccia d'una di loro stanno sei huomini: e si conturono cinquecento ova, fatte da una sola. All'incontro della punta Orientale del Lucatan siede Acufamil in uenti gradi. Le danno trenta miglia di larghezza, e dieci di larghezza. Hà tre picciole habitazioni, fatte di pietra, e di mattoni coperte di paglia, ò di frasche. Hà pochissima acqua: abbonda di mahiz, frutti, mele, pesce. Non le mancano caprioli, cinghiali, lepri, benchè piccoli: e certi cani, che non abbaiono; e i naturali gl'ingrassano per mangiarli. Era in quest'isola un Tempio, simile ad una torre quadra, con un idolo, dalquale domandauano le cose future; e vi ueniua gente assai da i uicini paesi; ma d'aua le risposte del sacerdote nascosto. Vi era un'altro edificio con una Croce in mezzo, alta dieci palmi; alla quale ricorreuano nelle siccità; perche stimauano quella Croce, Dio della pioggia. Tra il Lucatan, e la terra ooposta, vi è un golfo con diuerse isole. Le più notabili sono Vtila, Lagniba, Laganaia, e tra'l capo delle gratie a Dio, e la punta della Canoca, i Menglari; e poi santa Caterina, sant' Andrea, e alcune altre senza nome: e qui habbiamo finito da questa parte.

ISOLE LUCANIE.

Tramontana della Cuba, scuoprasi le Lucaie, che si stima stino più di quattrocento; ma per lo più piccole. La più Settentrionale si chiama Lucano grande, (ch'è pieno di scogli, e di strii,) à differenza d'un'altra più Meridionale, che si dice Lucano piccolo; e si deue auertire, che questo nome di Lucano è collettiuo, come Zelanda, Lequio, Malucco. Gli habitanti partecipano del bianco assai, con buona disposizione di corpo. Vno di diuerse lingue; vbidiscono ad un Re; viuono di mahiz, radici, e frutti, e pesce. I loro gentilezze sono cocole rosse, e alcune petruccie rossoleggianti, che si uanano ne' cervelli delle lumache marine: e diuerse altre pietre nere, e d'altri colori. La quantità de' gli uccelli di queste isole, massime de' Colombi, non è credibile. Le genti della Spagnuola, e di Cuba ui uanno ad ucellare, e ne uanano le loro barchette. Si stima, che gli Spagnuoli facesse ro, in uenti anni, più di quaranta mila scibau in queste isole, parte con lusinghe, parte per forza, che morirono a torno a le minere. Tra le Lucaie degna di particolare mentione è S. Salvatore, lunga 15. leghe, tutta piana con un lago in mezzo.

ISOLE DELLA NUOVA FRANCIA.

Asata la Florida, uede si la Emperada, et al suo Levante la Bermuda; e poi Sant' Anna, senza cosa notabile; se non, che le Flotte, che uengo dal Mondo nuovo in Spagna, partite dall' Havana, si ingolfano uerso Settentrione, per trouare il uento a loro fauore; e poi nauigando alla uolta della Bermuda, se bene non sempre la scuoprono. è copiosa di ruscelli, e di pesci: uentissima, e piuosa: e si stima, che sia habitata da i Demonij. Fu così detta da una nave, che prima la scuoprì. Ma ritornando uerso terra fer-

va ferma, si fa innanzi la Claudia, l'Aretonda, il Dobrestan, di shabitati. Poscia si entra in un mar mal conosciuto, oue è Papua, Arione, Maïda, San Pietro, Granozze, Orbelanda, oue vengono i Bertoni, che ne conducono in Francia pesce infinito: e nel golfo di Canada, Bell'isola, & l'Assontione; e piu sopra l'isola dei Demoniij. Il Vrazzano contò trenta sette isole a Levante del golfo quadrato. Non si hà molta notizia di questi paesi, perche non si praticano per altro, che per il pesce; & la varietà de i nomi, confonde la intelligenza de i curiosi. perche essendo state scuouerte da Inglesi, Bertoni, Portoghesi, Castigliani, ciascuno di lor le ha posto nome a suo modo: e la varietà de i nomi, ne oscura la notizia.

ISOLE DEL OCEANO HIPERBORICO.

MA lasciando a man sinistra Estotilate, trouasi Groelandia, che vuol dire Terra uerde: Prouintia, che Orontio, e Popellio hanno voluto essere continente con la Lappia, e col Mondo nuouo: ma la più parte vuol che sia isola, lontana dal Mondo nuouo duecento miglia, e da' Lapponi cento sessanta; che i suoi primi habitatori siano stati Suezzij. Il primo, che n'habbia scritto, fu Nicolò Zenò l'anno mille, e trecento ottanta: è piena di boschi foltissimi. Hà la sua maggior notte lunga otto mesi, con gran freddo, ma senza uenti. Non si lascia però di negoziare in quel tempo, perche il Sole non si allontana molto dal suo orizzonte. All'incontro l'Estate uide calda. La piu notabil cosa, che uì sia è il Monasterio di San Tomaso de i Padri Domenichini: Hà un monte uicino, che gitta fiamme: & un fonte di acqua ardente, che serue, e per iscaldare l'habitanze de i Padri, e per cuocere i cibi. la medesima acqua si conuerte in bitume, che serue di calcina per le fabbriche, che si fanno de i tuffi gettati da quel Volcano. Vicino al Monasterio è il porto, oue mette quell'acqua calda, e l'intepidisce di tal maniera, che non gela mai; & ui concorrono pesci innumerabili. Più a Ponente stà la terra d'Alba; onde i Danesi, e i Noruegi estrahono gran copia di butiro, e di pesce. i naturali del paese sono di statura alta, e di colore bianco, que reggiano con freeze; nauigano con barche di cuoio; uiuono di pesce fatto in farina, mescolato co'l castio. I maritimi hanno qualche notizia dell'Eucangelio; i mediterranei restano senza lume della verità. Sono però dedicati a gl'incantesmi, & all'arti magiche. Attorno a Groelandia, tra l'altre isole ignobili, si uede Vit sarco, monte memorabile, in mezzo all'oude, oue dice, che due pilotti eccellenti, rizzarono un merauiglioso quadrante, col quale i nauiganti conoscessino a che Porto potessino arriuare, con ogni uento. Oltre à Groelandia, giace Groelanda, habitata da gli Scrimingeri, più alti di statura, ma d'astutia notabile. Menano la loro uita entro cauerne senza leggi, e senza commercio di altre genti; & piu simili alle scimie, che a gli huomini.

MArzorn
le acqua
Islandia, che
tre gradi, co' g
che, ne' caui del
nie, e le bestie: te
possono altre de
baur da loro pe
due Vescou
ia, e l' ginebro. I
de salde gettano
Il più celebre
te sopra l'acqua,
api di zolfo. S
il ghiaccio: e i
are i loro pecca
fatta; & l'altra
oma. Gli orsi, le
cipal sostegno de
stiuinj, e princi
di balene terribil
arg, Lubecra, e
uani grossi, pesc
onente d'Island
e Icaro: e all'in
molta importanz
ualli, e buoi ass
il Burualur sese
F
A Nco questa
su Nicolò
uanta. Egli d
Noruegia: e che p
porto tanto pie
ora questa isola
ia de' pesci. C'hu
icua, che la sua
la marca tan

ISOLE DELLOCEANO

Deucalionio.

MA ritornando uerso Mezo giorno a' paesi più conosciuti, trouansi iso-
le alquanto più praticate, & habitate delle sudette. La prima è
l'Islandia, che vuol dir terra gelata, di cinquecento miglia di giro, in settan-
tatre gradi, co' giorni lunghi due mesi. I suoi habitanti stanno nelle spelon-
che, e ne' caui delle montagne: e sotto un tetto medesimo habitano gli huomi-
ni, e le bestie: tengono in conto uguali i cagnolini, e i figliuoli loro: non co-
noscono altre delitie, che quelle, che lor portano i Noruegi, et gl' Inglesi per
hauer da loro pesce secco al freddo. Soggiace questa isola al Re di Dania
con due Vesconati Scauolt, e Hola. Non produce altri alberi, che la betu-
lia, e' ginebro. Hà molte cose merauigliose: tra l'altre ui sono monti, che al-
le falde gettano fuoco: e le cime non si ueggono mai senza ghiaccio, e ne-
glie più celebre si chiama Egla; il cui fuoco non brugia la stoppa; & ar-
de sopra l'acqua, e la consuma. Scorrano per esse alcuni ruscelli, onde si caua
l'acqua di zolfo. Si dice, che quì si sentono da uicino alcuni urli, e gemiti en-
tra il ghiaccio: e i paesani pensano, che siano di anime condannate là a pur-
gare i loro peccati. Hà due fontane, una di un liq. uer simile alla cera lique-
fatta; & l'altra di acqua bollente, che conuerte in pietra tutto ciò, che ui si
ferma. Gli orsi, le volpi, i falconi, & sino a' corui, vi sono bianchi. Il prin-
cipal sostegno de' gli habitanti, è il bestiamè (perche abbonda di pascoli) e i
latticini, e principalmente il butiro, e non meno il pesce. Il suo mare è pieno
di balene terribili. Vi nauigano ogni anno mercatanti di Brema, Am-
burg, Lubeca, e ui portano le lor mercantie: all'incontro delle quali cauano
uani grossi, pesci secchi, butiro, formaggio; carni, pelli, falconi bianchi. Al
Ponente d'Islandia, si uede Icaria, dalla quale alcuni chiamano questo ma-
re Icario: e all'incontro della medesima scuoprinsi d'interle isolette, di non
molta importanza. Tra gli altri mostri marini di questi mari, ui si ueggono
quali, e buoi assai: è il Naval, lungo quaranta braccia, il Roïder centotren-
ta, il Burualur sessanta.

FRESLANDIA.

ANco questa fu ignota a gli antichi. Il primo che ne facesse menzione
fu Nicolo' Zeno, Venetiano, che ui fece naufragio del mille, e trecento
ottanta. Egli dice, che ella è maggior d'Hibernia, e che soggiace al Re di
Noruegia: e che prende il nome dalla sua Metropoli, posta a Lewante, con
un porto tanto pieno di pesci, che se ne caricano molte nauì per l'isole uicine.
Ora questa isola è assai frequentata da gli Scozzesi, e da' Bertoni per la co-
pia de' pesci. Christoforo Colombò (come riferisce Fernando suo figliuolo)
diceua, che la sua parte Australe giace in settantatre gradi: e che ui haueua
la marca tanto grossa, che montaua uinti sei braccia. Al suo Ponente è
l'isola

L'isola di Drageo, i cui abitanti uiuono per lo più di pesce; e all'incontro di uerse isole senza fama; e tra Mezo giorno, e Ponente. Podalida: e più oltre uerso Levante, l'isole Farre, one i Cosmografi moderni, di comune opinione, mettono l'antica Tile, che Vergilio chiama ultima: ma noi habbiamo discorsio di ciò altroue.

ISOLE DEL MAR GLACIALE.

Hora, facendosi alquanto auanti, diamo una scorsa a i mari di Permia, e di Russia, benchè non ui sia cosa degna di esser mentouata. *All'incontro di Obdara, giace Vaigas; e di Condora, Colgoyeue. Seguono, quasi alla bocca della Permia, tre isole, che si chiamano Marzonette, e un'altra dell'istesso nome, non lungi da Corpuschristi; e più a basso, alla bocca dell'Onega Saboschi, con una terra mercantile, e lungo la Biarmia l'isole di S. Giorgio, di S. Pietro, e di S. Maria, tutte piccole, e poco habitate, eccetto l'ultima. S'arriua finalmente a Mangaster, copiosa d'orsi bianchi, e di calamita; e a Rustene, nobile per le cortesie riceuute da Marco Quirini, dopo'l suo memorabile naufragio.*

La Finmarchia, e la Noruegia hanno attorno diuerse isole con ottimi pascoli per gli armenti, e greggi, ne quali, e ne pesci consiste il sostegno di quelle genti; la maggiore è Sanian.

ISOLE DEL MAR BALTICO.

Hor, nell'entrata del mar Baltico siedono diuerse isole tutte fertili, e per lo più habitate. la maggior di tutte è Zelandia, nobile per la gentilezza dell'aere, per la residenza del Re di Danimarca, e per la moltitudine delle popolazioni; perche fa tredici terre, e poco meno di settecento parocchie; e giace nel centro del regno. *Quì è Roschildia, città già grossa, e forte, hora debil terra; perche li Re non hanno voluto, che la sua fortezza, e potenza rendesse il popolo insolente, e contumace. Vedesi sul mare all'incontro di Elsemburg, città di Scania, l'incōparabile fortezza di Coroneburg, sullo stretto del Zonte, che non è più largo di un picciol miglio Tedesco; e quì abbassano le vele tutte le nauì.*

Tiene il secondo luogo, tra queste isole, Pionia, alquanto minore di Zelandia; ma più fertile, massime di segala, e di orzo: di buoi, e di caualli, e di quali manda copia fuora. Hà in mezo la città d'Ottonia, e nel contorno diuerse terre con porti, e seni commodi. Sono poi forse trentacinque le isole minori, quasi tutte habitate; tra le quali Lesso, e gira tre miglia (parlo quì in miglia Tedesche) Murjoe quattro; Sansue fa cinque parocchie: Aroe quattro; Aria tre; Elisia tredici (questa è lunga quattro, larga due miglia) Finmbria tredici. La Gilandia è lunga sette miglia: Falsiria quattro; Amarna e mezo, e hà un'ottimo porto. Lalandia contiene quattro terre, e ha tre parocchie. Lungo Pomermana, si scuoprono tre isole, Rugia, Vedamia, e Polinia, celebrata da G... e peni sole. S... Carentina, ... vicino. Vede... Plandia, lun... boue parocchi... Suedia è cint... la oua d' uccel... per buon cibo... di poca confide... erga sette miglia... il cui fratello... miglia, e nel mezo... del Redi Dania,

ISOLE DI

Vscendo suon

si scuopre lu

d'isole, piccio

erabili sono Fan

mezo miglio. Ze

ntro di Slewich, è

trentasei mila tre

mila ducento.

Hà molte isolette

ingiuria scemza

almeno dieci p

lla penisola, che

da fiumi, è lunga

la bocca dell' Alb

raffeggia, e è

ogni, ocbe; b en

l'altra bianch

e gli huomini. C

a quaranta can

ra tutte, non ha b

l'ultima è Busen

A Frisa hà non

principali sono Sc

Polinia,

Polinia, celebri già per le tre sierre delle città di *Vineta*, & *Ancona* (orzi *Ornuda*), e di *Giulina*. *Rugia* è diuisa da diuersi bracci di mare in più isole, e penisole. Quindi uscirono i *Rugi*, qui erano due buone Città, *Arcona*, e *Carentina*, al presente, ò sommersa, ò rouinate, o trasferite in *Sù-la su'l* suo vicino. Vedesi in mezzo all'onde *Bornelmia*, lunga sette miglia, e più oltra *Plandia*, lunga venti, larga cinque miglia, di terreno felice, pasce dicioe buone parocchie, e fa tra l'altre cose, caualli pretiosi, per la loro piccolezza. *Suedia* è cinta di diuersa isolette, oue le genti nauigano di Maggio a preterita le oua d'uccelli innumerabili, ch'essi insalano poi, e serbano lungamente per buon cibo. Tra la bocca del seno *Finnico*, e *Bodico*, sic dono le *Alan-* di poca consideratione: e nel golfo di *Liunia Oesilia*, lunga quattordeci, larga sette miglia. Hà due terre fortissime, usurpate al clero dal Re di *Dania*, il cui fratello *Magno* se n'intitola *Duca*, è lontana da terra ferma 22. miglia, e nel mezzo giace *Moneme* larga, e lunga due miglia. Sono ambedue del Re di *Dania*, come anche *Plandia*.

ISOLE DI DANIMARCA FVOR DELLO STRETTO.

Vscendo fuor dello stretto del *Zonte*, e passato il promontorio *Scagen*, si scuopre lungo la costa Occidentale di *Danimarca*, vna lunga schiera d'isolette, picciole sì, ma fertili, e copiose di pascoli, e di pesci. Le più conuerabili sono *Fano*, lunga due, larga mezzo miglio. *Iorsandia*, lunga, e larga mezzo miglio. *Zeldia* lunga due miglia, larga uno: *Hordestrandia*, all'istesso di *Sleuich*, è diuisa in due parti con un'argine, entro il quale si conta trentasei mila trecento cinquanta giornate di terreno, e fuor dell'argine se ne ha mille duecento.

Hà molte isolette attorno, che hora per beneficio del mare, crescono, hora per ingiuria scemano. Questa isola è delle più portuose di quel mare, perché ne almeno dieci porti sicuri. È diestadia, produttrice di grossi buoi, e più di un'isola, che è questa, che ella è solamete diuisa dalla *Ditmar* da fiumi, è lunga quattro miglia, larga vno. Segue *Terra Santa*, lunga alla bocca dell' *Albi* noue miglia. Questa consiste di due rupi, delle quali la superiore è copiosissima di legumi, grani, greggi, armenti, caualli, e pecore, e benché non giri più di sei mila passi, ne faccia più di 50. miglia, l'altra biancheggia, et è tutta arenosa, e perciò più grata a i conigli, che agli huomini. Questa isoletta è fortissima, perché s'alza sopra il mare a quaranta canne, e non uì si può entrare se non per il porto. Et essa fuor di tutte, non ha bisogno di argini, e di ripari, che la difendino dal mare. L'ultima è *Busen* alla bocca del fiume *Albi*, con tre villaggi.

ISOLE DI FRISA.

Frisa hà non lungi dalla sua costa, alcune isolette di poca stima. Le principali sono *Schellinck*, e *Amelant*, con alcuni villaggi. *Schellinck*, hà gran-

ha grandissime pasture, piene di bestiami. Quini si pesca, tra gl' altri pesci, vn gran numero di cani marini, buoni per mangiare, e per far oglio, si pigliano in un modo ridicoloso, si trauestiscono alcuni pescatori in forme sinuagantiissime, e ne' tempi, che quei pesci uengono à goder l'aria, e la terra, si appresentano loro danzando, e bagordando, à guisa di mattacini, d'imbriachi. I pesci prendendo di ciò piacere, e diletto, lor corrono dietro, corritirandosi à poco à poco à mascherati, in tanto i loro compagni tendono le reti per i luoghi, onde i cani marini hanno da ritornare. All' hora scoprendosi trauestiti, e correndo uerso i pesci, li mettono in fuga, e li fanno dar nelle reti.

ISOLE D' OLANDA.

Lungo l'Olanda si veggono cinque isolette tra il Meruue, e la foce della Mosa, che si chiamano tutte il paese di Goron, dall' isola principale, e po sta Briel, terra assai buona, e Geruliet, con alcuni uillaggi. Hanno queste isolette ottime pasture, e fanno ottimi grani, e bellissimi.

ISOLE DI ZELANDA, ET DI FIANDRA.

Zelanda, che vuol dir paese di mare, si chiama una cōtea, che consta di quindici in sedici isole, situate all'iucontro di Brabante, e di Fiandra. Da mezzo giorno hanno il sinistro braccio della Schelda, e da Levante il destro. Alcuni stimano, che siano già state terra ferma, ma che la Schelda l'abbia isolata con un nuouo corso, che ella per fortuna, e per tempo pesto mare, fece l'anno 1438. Sono di grandezza inestimabile, & incerta, perché mare hora le affonda, hora le abbãdona, hora di due ne fa una, hora di due hora le picciole diuengono grandi, hora le grã di picciole. Gli habitatori son venuti di Sclandia, di Danimarca; le principali son sette, tre Orientali, Scone, Duuclant, Tolent; quattro Occidentali, Valacria, Zuidbeueland, Norbeuelant, Vuolferdich: e si diuidono queste da quelle con un ramo della Schelda. Sono tutte di sito basso, e uerso il mare la natura le ha ripiene di certe môtagnette di sabbion bianco, che si chiamano Dune. Dalla banda di terra, le difende dall'onde marine l'industria de gl' hnomini, cõ certissimi, che si chiamano Dich, alti cõmunemente do deci braccia, ma ne' fondamenti larghi intorno à trëta; e sono fatti di terra tenace, e ripieni di legname di pietre, e fasciati poi quasi d'una sopraueste di paglia risorta, non piu grossa di due dita, cose tutte d'infinita fatica; l'aer di queste isole è piu dolce, piu piaceuole di quello, che altri crederebbe; le uue, & alcuni altri frutti si maturano meglio, che in Inghilterra; e i lauri uì maturano le loro corone, e uì si fa copia grande di coriandoli. Il terreno u'è grassissimo, e fertile, massime di grano eccellẽte, ma l'aria nõ uì è molto salubre. Abbonano robbe bonissime. V'è anco una certa sorte di turbe, ch'essi chiaman Darin, ma è prohibito il cauarne, massime uicino a i Dichi, perché egli è il fonte, e la fortezza del terreno contra l'acque; sonouì anche pasture

rabili

rabili per le b
re di legni, e
tre alcuni alt
di) è la princi
zioni del mare
sa, la qual sol
che uì t'auo g
che ue n'è. Gi
si è poi andat
ta, che l'mare s
ra s'impiega in
il uecchio: la sc
sa uscir fuora:
co, e speja (se i
ma spesso uolte
ruini, in un mo
l'una ritiene il
altre; ma di po
cidentali, ricor
tre notabili:
zo dell' isola cor
ue uicino a Ram
no le navi di Sc
la quale, e lei, pa
er, Ponente, e M
paesi bassi, e dop
no far cosa buona
to de' più famosi
i capiano, o in f
d' Inghilterra
a il s'isso della
continuamente. L
e, terra principa
altra terriciuola
ri dicono Tergoe
i caccia ggioni, e
che era già sopr
tremamete l'ann
o si uede altro fo
i luoghi. L'uita

Rel. 7

ca, tra gl' altri pesci
e per far oglio, si pi-
scatori in forme (tra
er l'aria, e la terra
di maetacini, d' in
vrrono dicto, cori
ragni tendono le re
ll' hora scoprendo
anno dar nelle reti

A.
eruue, e la fore dell
isola principale, po
illaggi. Hanno que
imi.

ANDRA.
cotea, che consta
bante, e di Fian
a, e da Leuante il
ma che la Schel
na, e per tempesta
le, & incerta, pe
fa una, hora di un
cciole. Gli habit
son sette, tre Orie
ria, Zuidbeuelant
elle con un ramo
atura le bu: ripa
Dune. Dalla bar
uomini, cō certi
ccia, ma ne' fon
pieni di legname
ritorta, non piu
e isole è piu dolce
alcuni altri frutt
urano le lor coc
ssimo, e fertiliss
bre. Abbondano
si chiaman Dar
erche egli è il fon
ui anche pafime
rabili

rabili per le bestie, e pescaggioni copiosissime per gli huomini: ma son pouere di ligni, e d'acqua dolce. Si contaro in Zelanda da otto terre murate, oltre alcune altre: e centodue villaggi. Scoue (che si chiama altramente Scaldis) è la principal isola dell'Orientali. era già molto grande, ma l'inondationi del mare l'hanno ridotta a sette leghe di giro. la sua metropoli è Sirtisa, la qual sostenne questi anni adietro un durissimo, e lunghissimo assestio, che uicinaro gli Spagnuoli. Duuelant, uouol dir terra di colobi, per la copia, che ne' è. Gira quattro leghe: fu tutta sopraffatta dal mare l'anno 1530. si è poi andata ricuperando a poco, a poco: ilche si fa in questo modo. s' aspetta, che'l mare sia tranquillo; e che (come suol fare ogni sei bore) cali: e allhora s'impiega in gran numero d'huomini, o a fondar argine nouo, o a rifare il uecchio: lasciando alcuni canali, e fossi, per li quali l'acqua rinchiusa possa uscir fuora: alche s'usano diuersi molini, e ingegni. così con estrema fatica, e spesa (se i uenti nō guastano il disegno) si ua guadagnando il terreno: ma spesse uolte auiene, che la violenza delle tempeste, e l'impto del mare uini, in un momento, la fatica, e la spesa di molti mesi. Tolen hà due terre: l'una ritiene il nome dell'isola, l'altra è San Martino. Se ne ueggono alcune altre; ma di poca importanza, che non mette conto il nominarle. Tra l'Occidentali, ticne il primo luogo Valachria, che gira dieci leghe; & hà tre terre notabili: Midelborgo (che è capo di tutta la Contea) posta nel mezzo dell'isola con due canali, un uecchio, e un moderno, che uanno a sboccare uicino a Ramua: l'altra terra, è Vera (ch'altri dicono Canfera) oue capitano le nauì di Scotia: la terza è Vlisighen, posta all'incontro di Fiadra: tra la quale, e lei, passa la più parte delle nauì, che uanno, ouengono da Leuante, Ponente, e Mezo di; onde è stimato, come ueramēte è, la chiaue di tutti i paesi bassi: e dopò, che gli Spagnuoli la perderono, non hanno mai più potuto far cosa buona per mare: l'ultima terra di Valachria è Ramua, cō un porto de' più famosi d'Europa per l'incredibile quantità delle nauì grosse, che si capitano, o in frotte, o scompagnate di Spagna, di Portogallo, di Francia, & d'Inghilterra. Zuidbeuelant gira dieci leghe. Fù già molto maggiore: ma il fuffo della Schelda, e del mare l'hanno diminuita, e la diminuiscono continuamente. L'anno mille cinquecento, e trenta due, uicini si sommerse Borsueta terra principale dell'isola: & al medesimo periculo è Romisual, ch'è un'altra terruciuala: si che non le resta quasi altra terra sicura, che Goes (che altri dicono Tergoes) con un contado ameno per la uaghezza de' boschi pieni di cacciaggioni, e per la moltitudine, e uarietà de' gli ucelli. Northuelant che era già sopra tutte l'altre fertilissima, e delitiosissima) parì ancor essa steramēte l'anno mille quattrocento trēta due: e di di Corcbiene, sua terra, si uede altro sopra acqua, che parte dal campanile: ilche auiene anche in altri luoghi. L'ultima isola Occidentale è Vuolferdisch, che nō hà altro, che

due villaggi: con assai pasture. I popoli di Zelanda partecipano assai delle qualità di quei di Olanda. Auendonno principalmente alle nauigationi, e pescaggioni; all'agricoltura, & a' bestiami: oltre le quali arti, ne fanno un'altra, loro propria di raffinare i sali, e di auumentarli: li raffinano in tal maniera, che ne diuengono bianchi, come neue. Gli auumentano col fuoco, & con l'acqua del mare mirabilmente, quei di Spagna a 45. di Portogallo a 35. quei di Francia a 25. per cento: e sono già più di quattrocento anni, che essi sono in possesso di tal arte. Alla Fiandra appartiene l'isoleta di Beriult, piccola con una terra, e porto ragioneuole. Quasi si dice essere trouato il modo di insalare, & di conseruare le aringhe ne' tounelli (come si usa) da un certo Guglielmo, che vi morì l'anno 1397.

ISOLE BRITANICHE.

MA ci si fa hormai, quasi sdegnosa del' hauere indugiato tanto, innanzi quasi Reina di quell'Oceano la gran Bertagna, la quale è hoggi diuisa in due regni, l'uno di Scotia, l'altro d'Inghilterra. Gira tutta questa isola 1700. miglia, benchè Cesare le ne dia alquanto più. De' quali più di mille sono d'Inghilterra, e'l resto della Scotia. Si diuiziono l'una dall'altra, col monte Chiuuotta, e co' fiumi Solueo, e Tueda.

S C O T I A.

Questa parte di Bertagna è tanto aspra, e montosa, quanto l'Inghilterra amena, e piacentole. è di figura bizzarra: scorre con molti promontorij in mare, e fa penisole assai: e perciò è dotatissima di porti, e di seni, che la tagliano, e la bagnano in mille luoghi; si che si dice, che nessuna sua costa si allontana dall'acqua salza più di uenti miglia. è ingombata dalla isola Calidonia (hoggi Caldar) se bene nõ è al presente così uasta, come a tempi di Seuerò Imperatore, che ne perdè una parte dell'esercito. Questa selua è piena di fiere: tra l'altre vi si trouano buoi seluaggi, co' crini simili a' leoni, ferocissimi, e nemiciissimi dell'huomo. Il Regno si diuide in due parti da un monte, che Cornelio Tacito chiama Grampio. Questo, cominciando dal mar Germanico, scorre sino al lago Lamondo, cõ questa differenza, che lascia la parte meridionale di grã lunga più fertile, e piacentole, che la settentrionale: e così i popoli di quà hãno del polito, e dell'humano, e parlano la lingua Inglese: ma quei di là ritengono del duro, e del rozzo: e parlano la lingua d'Ibernia, onde tirano origine: e si chiamano seluatici. l'una, e l'altra parte diuide poi in più regioni. Dal sudetto monte nascono molti laghi, e tre fiumi nauigabili, la Cluda, che mette nell'Oceano Hibernico; il Tao, che nasce in Argila da un lago dell'istesso nome, e la Ferteo. Questi concorrono amendue nel mar Germanico: ma se bene questa prouincia ha del montoso, e del uatico, non le mancano però le sue comodità: perche nelle ualli, e pianure, si trouano per tutto fonti, uiscelli, fiumi, e laghi pescosissimi: de' quali la

parte ha le s
si, e d'altre
de' monti si
nimali. nel
sordo i sudet
sie, non han
Scotia cõsiste
bo, zolfo, &
ma in lor ue
Arcuescoua.
Glasco sul fin
mercantili terr
per li molti pa
quasi un'altra
gno si celebran
capo della pro
compagnato d
ci que miglia
re; nella cui bo
tea. la città è s
chezza mezo
una rupe l'ine
quatre bellissi
polazzi. L'au
le cose pub
vi è parte. L
gli sia d'bu le p
ne continua
fa d' il suo non
hà un gran nu
loro facoltà: e
uero, che l'im
i quali con qu
escouo d' Ebor
scoti, s'into Qua
za del Re ta
e Vubar all
so, quasi a fro
to, ma porto in
pacc a'ogni gra

parte ha le sue isolette in mezzo; e le selue ruidiscono infinita quantità di cerui, e d'altre cacciagioni. ne ui mancano campagne da grani. Su le cime de' monti si trouano piani herbosi, per pasto de' bestiami, e boschi pieni a' animali. nel che consiste buona parte della sua fortezza. conciosia che essendo i sudetti luoghi aspri di sito, è nondimeno copiosi di pascoli, e di bestie, non hanno temuto mai di essere, o sforzati, o offamati. le ricchezze di Scotia consistono in pesci, bestiami, & fureze; in alcune minere di ferro, piombo, zolfo, & azzurro, vicino a Glasco. Non ha molta commodità d'legna, ma in lor uece s'abbrugiano pietre e zolle, d'una certa terra. Vi sono due Arcivescouati, S. Andrea, che è sul mare Germanico in un'ottimo seno; e Glasco sul fiume Ciuda. Questi hanno sotto di se tre tici Vescouati. le piu mercatili terre sono (oltre a S. Andrea) Donfris sul fiume Solueo, celebre per li molti panni bianchi, che se ne cauano; e Alberdon piazza nobile: è quasi un'altra Londrain Scotia, posta sul mare Germanico: le diete del regno si celebrano ordinariamente a Sterlinga. Il Re risiede a Edimburgo, capo della prouintia Landonia. Questa città ha il territorio amenissimo, accompagnato di ruscolli, laghi, buschetti, prati, e ui si contano, nello spatio di cinque miglia, piu di cento castelli. Ha vicino a un miglio un porto di mare; nella cui bocca è il castello di Vmbar. Gli passa anche appresso la Ferezza mezzo miglio, con un borgo lungo per mezzo miglio. cui sopra una rupe l'inspugnabile castello delle Donzelle. Gli edificij sono di pietre quadre bellissimo; e quasi tutti i Signori del regno ui hanno i loro proprii palazzi. L'austerità del Re è molto ristretta, perche non può deliberare nelle cose publiche, senza gli stati del regno: ne far gratia delle primarie, se ui è parte. La sua entrata non passa cento mila scudi. onde auiene, che gli sia debile per offendere altri (perche non può guerreggiare fuor di casa, ne continouare impresa d'importanza, chi non ha denari) ma per la dignità del suo non ha bisogno dell'aiuto altrui. Perche i feudatarij, de' quali ha un gran numero, seruono a spese loro con tanti fanti, e caualli, secondo la loro facoltà; & il paese è tanto forte, che si difende da se stesso; e tanto auero, che l'inimico non ui si può mantenere. erano in Scotia a' ci Vescouati quali con quel dell'Orcade, & un'altro di Mona, mouescouano l'Arcivescouo d'Eboraço, per primato: ma per rispetto delle guerre tra Inglesi, & Scoti, s'into Quarto diede loro per metropolitano quel di S. Andrea ad imitazione del Re Iacomo Terzo. Ha due fortezze principali alle frontiere, una è Vmbar all'incontro di Barnich, l'altra è Dombriton, sopra un'altopiano, quasi a fronte di Carling. Non ha città maritima senza ottimo porto, ma porto incomparabile è Steberfan, che vuol dire arena di salute, pac d'ogni gran numero di nauigli, e fuor d'ogni pericolo. Della Sco-

zia si contano diuerse cose, che hanno dello strano. Gallonidia è la piu orientale parte del Regno. Qui è il lago Mirtheo: del quale d'inuerno una parte gela, l'altra resta liquida: confina con Gallonidia la Caricta. Qui son buoi, cui grasso goccia sempre a guisa d'oglio, nè si aßoda mai: il suo mare abbonda incredibilmente di ostreghe, aringhe, e di pesci sassatili. Il coyl, paese uicino a Caricta, è un sasso alto meno di dodici piedi, lungo trentatue braccia, che i paesani chiamano Sordo: perche qualunque rumore, che si faccia da un lato, non è sentito dall'altro, se tu non te ne allontani piu che assai. Nella prouincia di Lenno è il lago Lemondo, lungo ventiquattro miglia, con trenta isolette. In questo lago si pescano pesci d'ottimo sapore, senza spine. Vi è un'isola, che i uenti spingono qua, & là, con gli armenti, e coi greggi sopra; e benchè l'aere sia in calma, uì si eccitano tempeste pericolose. Nella prouincia di Fisa si cava una sorte di pietra, ottima per far fuoco. Lungi da Edimburgo due miglia, sorge un fonte, a cui sornueta una fonte d'oglio, che prendendone, non scema, e non prendendone, non cresce. Nèlla si chiama un lago, e un fiume, che in paese così freddo, non gielano mai. All'incontro della bocca del fiume Forte, s'alza uno scoglio altissimo, dalla cui cima scaturisce una fontana copiosa d'acqua dolce. Nel golfo d'Edimburgo si vede l'isola de' caualli, la Bassa, la Maggia, santa Colomba, e altre, son pesce infinito di più forti.

I N G H I L T E R R A.

Questa parte della Bertagna, si diuide in tre grandi prouintie, cioè Anglia, Cornubia, Vallia. L'Anglia s'allarga sopra il mar Germanico, la Cornubia sopra il Gallico, la Vallia sopra l'Hibernico. Contiene due Archipelaghi, Conturbia, con 18. Pescouati, e lor con due, 13 & 6. borgi, 40 mila parocchie, per quel, che ne seruiuono alcuni. Vi si usano due lingue d. ff. reuati, perche nell'Anglia parlano la Sassonica: nella Vallia l'antica Britannica. Hor, se bene questo nobilissimo regno è in sito settentrionale; non dimeno per il beneficio del mare (la cui salvezza tempera mirabilmente l'aere) non uì è tanto freddo, quanto altri penserebbe. Il che arguiscono i rosmarini, e i lauri, che uì uerdeggiano felicemente. Hè l'aria uniuersalmente grossa, e humida: onde d'inuerno i nuuoli la tengono ingombra a lungamēte. L'Anglia è paese generalmente piano, distinto di amene, e non meno fertili colline; che da lontano non si distinguono dalle campagne. Abbono di biade, e massime di formenti; e di tutti quei frutti, che il clima comporta; per le colline nasce una herbeta tenerissima, la qual mangiando le pecore, fanno una lana di bianchezza, lunghezza, e delicatezza singolare: e perche l'isola non ha lupi, i greggi vanno di giorno, e di notte pascolando senza pericolo. Produce cani terribilissimi: ma è prima d'asini, e di muli. I caualli (che uì sono infiniti) non uagliano molto; perche non si pascono se non d'erbe, come pecore

la ca-

la carne de' pe
 di minere di
 voglio lasciar
 come i formen
 bella: onde uì
 co) è ben nella
 contiene monta
 della quale fa
 l'ombro, il Ta
 cano German
 (terra) ingrossa
 il Tamigi, è il
 nascendone le
 nel mar d'ylan
 inestima biln
 tutte l'altre
 mede tuoto il di
 tendo i pesci u
 dello; poi non lo
 uinai; cue co' l
 hanno assai a gli
 che, e di excellen
 come assai, e pas
 sulla tempo: il c
 abbonanza de
 a uenturano il
 acquistato, e pera
 e, amica de' foraj
 perfid di minist
 trami, inui di of
 trano i loro traffi
 l'Egitto; et per p
 Brasil, & il Mō
 ben di, e perche,
 scherze; molti i
 poderi, e co' pr
 de gli Spagnuol
 Oceano Settentr
 ma par, che le
 della Ghienna;

Rel. P

la carne de' porci, e de' buoi è forse la più saporosa, che si mangi in Europa. Ha minere di stagni eccellenti, di piombo, di rame, e di qualche ferro. Non voglio lasciar di dire, che le cornacchie daneggiano quì le campagne, e maf-
 fime i formenti, nè meno, che le locuste nella Ghinea, o le formiche nell'Isa-
 bella: onde vi si fa guardia diligente. La Vallia (che vuol dir paese saluati-
 co) è ben nella marina copiosa, come il resto dell'isola; ma nel rimanente
 contiene montagne pouere d'ogni cosa, eccetto che di laticini, e di auena,
 della quale fanno il pane. Questo Regno hà tre fiumi reali, e nauigabili,
 l'Ombro, il Tamigi, e la Sabrina. L'ombro, ch'è il maggiore, mette nell'O-
 ceano Germanico; con la cui marea (ch'ei riceue, quasi cento miglia entro
 terra) ingrossa in tal maniera, che ne pare vn gran braccio dell'Oceano.
 Il Tamigi, è il più famoso per la città di Londra, ch'egli serue. La Sabrina,
 nascendo nelle montagne di Vallia, fa il suo corso simile a un'arco, e mette
 nel mar d'Irlanda, capace quasi d'ogni nauilio. Il mare, e i fiumi abbonda-
 no inestimabilemēte d'ottimi pesci. I lucci, e l'ostreghe a' Inghilterra auanza-
 no tutte l'altre di bontà. Del luccio raccontano cosa incredibile; ma che si
 uede tutto il dì nella pescaria di Londra: perche auiene alle uolte, che uo-
 lendo i pesci uen doli mostrarne la grossezza, li aprono il uentre con un col-
 tello; poi non lo uendono, li cucion la piaga con un filo, e lo rimettono ne i
 nauili; oue co' l'contatto delle tinche, si risana, e uiue. Gli habitanti s'assomi-
 gliano assai a gli Italiani, e di statura, e di prefezza. Le donne sono bian-
 che, e di eccellente beltà; gli huomini alti, e ben disposti. Mangiano della
 carne assai, e pasteggiano largamente. Si danno uolontieri al piacere, e al
 abbonanza de' cibi. Nella guerra mostrano animo grāde; e di primo trat-
 to auenturano il dado. Sono gagliardi, ma rō durano alla fatica: onde hāno
 acquistato, e perduto finalmente diuersi paesi: la nobiltà è di natura corte-
 siana, e amica de' forastieri, boriosa; e che in pompe, numero di seruitori, & in di-
 versità di ministri auanza tutte l'altre genti: ma la plebe è nemica de' gli
 stranieri, inuidiosa, inciuile. Vagliano assai nelle cose maritime: il che dimo-
 strano i loro traffichi, sino in Moscouia, in Costantinopoli, & in Alessandria
 d'Egitto; et i perpetui latrocini, co' quali infestano le Canarie, il Capo verde,
 il Brasil, & il Mōdo nuouo; e le nauigationi del Forbiciero, del Drarco, e del
 ben di, e perche, corseggiando alcuni di loro, hāno portato a casa qualche
 ricchezza: molti inuitati da questa sorte di guadagno infame, uendono i lo-
 ro poderi, e co' prezzo ne fabricano, o comprano nauì per assassinar le flot-
 te de' gli Spagnuoli, e de' Portoghesi. Hanno tentato di passar al Cataio per
 l'Oceano Settentrionale, nauigando hora uerso Leuante, hora uerso Ponen-
 te; ma par, che la natura habbia serrato lor il passo. Furono già padro-
 ni della Ghienna, Tarena, Angiò, Normandia, e di molte altre piazze di
 Rel. Par. I. Vol. II.

Francia; & Arrigo VI. fu coronato Re di Parigi l'anno 1448. ma, si come sono per l'impeto loro nell'impresa assai atti per acquistare; così non mai hanno mostrato ualore, per conseruare l'acquistato: molto simili in ciò a Francesi. La metropoli del Regno si è Londra, posta sopra il fiume Tamigi, lontana dal mare 60. miglia: ma il fiume aiutato dalla marea, porta su la nauigli di 400. botte Venetiane. Ha un magnifico Castello detto la Torre: & vno eccellente Palazzo, dove si fa giustitia, & un superbo ponte sopra il fiume, e la bellissima Chiesa di S. Paolo, per non dir niente del palazzo Reale detto Grinuiche. Contiene co' grandissimi borghi più di 120. parrocchie: naturalmente città, e per grandezza, e per magnificenza di edificij, e per numero di habitanti, e per ricchezza di traffico, e per ogni altro rispetto, degna d'essere annouerata tra le prime d'Europa: & è grandemente cresciuta di popolo con le guerre della Fiandra, per molte migliaia di famiglie, che uisono ritirate. Si gouerna da' Cittadini quasi a Republica, senza, che il magistrato Reggio uì habbia a fire; e per grossi prestiti fatti alli Re, è padrona delle sue entrate. Lungo il fiume Tamigi (che ha questo di notabile, che non cresce per pioggia) si ueggono i cigni in gran numero, e le reti stese per prendere gli storioni, & i salmoni. Gemma Frisio scriue, che il Tamigi nello spatio di 25. hore, monta, e cala 34. leghe. Lungi sette leghe da Londra è il Castello Reale di Vindilfore co' tre superbissimi appartamenti, attorno alretate piazze, l'uno è dell'ordine della Giarettiera; l'altro fu fatto a spese di Giouanni Re di Francia; il terzo a spese di Dauid Re di Scotia: amendue prigioni delli Re d'Inghilterra. Brestoia, è il secòdo imperio dopo Londra (giace sopra il fiume Auone) nella cui ripe alte, & aspre, si trouano molti diamanti; che se fossino duri, ingannarebbono ogni Gioiellieri. In questa città (che giace ne' confini d'Anglia, Cornubia, e Vallia) con coronamenti Spagnuoli, Francesi, Hiberni. Vi è vna Chiesa di Santa Croce, che si chiama fondata sopra lana, per ritubare, che fa sonando le campane. Non è da lasciare, che quì la Marea, accompagnata dall'altezza delle ripe del fiume, si alza sino a sessanta piedi, cosa notabile. In Anglia sono due Arciuiscouati, il Cantuariense, che ha sotto di se quasi tutti i Vescouati del Regno: l'Eboracense, ch'è restato con poca giurisdittione, da che Sisto IIII. anfitra l'Arciuiscouato di S. Andrea primate di Scotia. Vi sono due Vniuersità vna in Cantabrigia, sopra il fiume Cranta, oue si contano 19. alloggi di scolari, e quattordici Collegij, tanto magnifici, che rappresentano alretate palagi Reali: l'altra è in Ossonia, terra tanto vaga di sito, che ha poche ri in Europa: tra le città di questo Regno non si deue lasciar Cestria, oue ha ueua le stanze una legione Romana. è posta sopra il fiume Ecça nella Vuallia, che è parte della Vuallia. Gira due miglia, con piazze larghe, e palati comodi, e casamenti splendidi; e uì si ueggono reliquie di edificij tanta

tanta grandezza
tado abbondata
della Vuallia,
considerazione,
mai nel lago: &
Meritano d'
duicca, Salopia
bio in Inghilter
ntrionale, ma
perche, caso, ch
dell'isola, come
sino alla foce de
Storzi; e poi
ingolare: & è
za del suo port

La notizia
L danno ne' lor
chiamata Hebr
della Scotia, tan
ma m'ehri di c
quasi granato
che minere assai
scono nel suo n
come Mula d'ass
che li chiaman
radi. Lenissa, lu
quanto En
me: maggiore, e
li. In queste is
modo merauigli
berri, nati su la r
dianza con le pi
diano in differēte
abbino origine
poco a poco disti
erue, volano uia
parlano la lingua
origine d'Irlanda

tanta grandezza, che paiono opere di Giganti, non che di Romani. Il suo cò-
 rado abbon da di formenti, bestiami, e salmoni. Ma perche ho fatto mēzione
 della Vuallia, col fiume Dea, ch'entra nel lago Tegco, doue è cosa degna di
 consideratione, che i salmoni, de' quali il fiume è copiosissimo, non entrano
 mai nel lago: & il lago produce una sorte di pesci, che non entra mai nel fu-
 me. Meritano d'essere annouerate tra le città notabili, anche Glocestria, Ner-
 duica, Salopia, Erfordia, Vigornia, Rocestria, Varuicco. ma è quasi Prouer-
 bio in Inghilterra, che Linconia (fu questa antichissima città nella parte Set-
 tentriionale, ma ridotta a mal termine) Londra è al presente; Eboraco sarà,
 perche, caso, che'l Re di Scotia arriuasse alla corona, questa sarebbe capo
 dell'isola, come era al tempo de' Romani, per la commodità del suo sito. Vi-
 uono alla foce del fiume Tueda, è la terra di Baruich, stata usurpata a gli
 Scozzesi; e poi popolata con una colonia d'Inglesi, e ridotta in fortezza
 singolare: & è una delle chiani del Regno. Antona è celebre per l'eccellen-
 za del suo porto all'incontro dell'isola Vich.

I S O L E H E B R I D I.

La notizia di queste isole è oscurissima: perche gli scrittori non s'accor-
 dano ne' loro nomi particolari, come ne anco in li' uniuersale. Perche chi
 chiama Hebride, chi Ebude, e chi isole de' Saluagi. Giacciono a Ponente
 della Scotia, tanto vicine à lei in gran parte, che non paiono terre separate,
 ma membri di essa. Sono in tutto 42 Tra le quali le piu notabili sono Ila, che
 quasi granaio delle uicine, per la copia de' grani, che ui nascono. haue an-
 che minere assai di metalli. è lunga 30. miglia. Mula, nobile per le perle, che
 nascono nel suo mare. Iona, celebre per le sepulture delli Re. è di sito piano,
 come Mula d'aspero. Aliza, per la moltitudine d'una sorte d'anatre gran-
 di, che si chiamano Solandr. Hirta, che è la piu Settentrionale, in sestantatre
 gradi. Lenissa, lunga 60. larga 30. miglia, Anania lunga 24. larga otto. le
 quanto Eusta. Sceta è un ricettacolo di uitelli marini. Sonou due Cā-
 uen maggiore, e minore. Buta, onde uennero gli Stuardi, è lunga dieci mi-
 glia. In queste isole nascono certe ocche, che alcuni chiamano Bernache, in un
 modo merauiglioso. la piu parte de' gli scrittori dice, che si generano da certi
 uerri, nati su la riuu del mare. Perche cadendo i frutti loro (che hanno somi-
 glianza con le pigne) in mare, diuengono tra poco tempo ucelli: e si man-
 tiano in differētemente, e di quaresima, e di carneua'e. Ma Boctio stima, che
 hanno origine dal mare, e da legni putridi. perche dice, che gettando le-
 gna in quell'acque marine, in proecesso di tempo n'escono certi uermi, che a
 poco a poco distinguendosi in loro la testa, i piedi, le ale, e finalmente le
 piume, volano uia. Gli abitanti dell'Ebude, ritengono del saluatico assai:
 parlano la lingua Hibernica, onde si può stimare, che habbiano hauuto
 origine d'Irlanda. Sog giacciono al Re di Scotia.

STanno à Levante della Scotia, e sono trentadue: ma le habitate 28. La maggiore (ch'è Pomona sedia Episcopale) non passa 125. miglia di circonferenza. Vi è anche tra gli Scrittori gran differenza de' nomi. perche tra gli altri, Giouanni Maggiore, ne nomina una Zelanda, lunga 50. miglia, non mentouata da altri. Manro l'are piu freddo, che la Scotia. producono ogni sorte di grani, suor, che'l formento, che Homero chiama midolla dell'huomo. Non ui nasce animal uelenoso, nè alhero alcuno. abbondano di pesci, e di conigli; producono cavalli piccolissimi; ma faticosi. In alcuni luoghi fanno pane di pesce secco al vento, e poi ridotto in poluere. ò farina, soggiacciono al Re di Scotia, che le riconosce in feudo da quel di Noruegia, e li paga, quando egli viene alla Corona, dieci marche d'oro, per accordo fatto l'anno 1554. I popoli parlano lingua Gotica. Beuono assai, massima d'una ceruosa d'arzo potentissima. Confinano con l'Orcade, le Seelande che son diciotto, delle medesime qualità.

ANGLESEY, MONA, VICH.

Queste tre isole sono quasi d'una grandezza. Anglesey, che è larga lunga vna buona giornata, non è piu lontana da Inghilterra di un miglio, e si può dir parte di Cambria, ò Vallia, di cui si dice madre, per la copia de' grani, e de' bestiami, che le somministra. Quando il mare cala, gli uenti passano à guazzo per quel canale, che la separa da Inghilterra. è uerissima d'alberi. Hà due terre assai buone, una nella parte Orientale un castello fabricato da Ouardo Primo; l'altra nella parte opposta, onde si passa in Irlanda. Mona è lungi da Inghilterra vnticinque miglia, è lunga 50. larga trenta miglia. hà un Vescouato, e due porti. nò è molto fertile gli habitanti; che non sono di molto valore, parlano la lingua Irlandese. Vich, hà il terreno producente di grani, e di bestiami. Si può quasi dir che ue d'Inghilterra. onde Arrigo VIII. la fe benissimo fortificare. Grenezia & Gerzaia isole picciole, e di poco momento, benche stiano molto piu uicina a Francia, che a Inghilterra, soggiacciono con tutto ciò a Inglesi. All'uscita del canale scuopronsi a man destra le Sorlinghe, isole dishabit

H I B E R N I A.

Altri la chiamano Irlanda. Non cede di grandezza molto all'Inghilterra; perche è lunga 300. larga 90. miglia, di sito meguale, m'ntoso; piena di boschi, paludi, stagni; laghi; il terreno grasso; ma migliore per bestiami, che per huomini; che abbonda di pascoli. anzi, che di grano, & il formento ni nasce picciolissimo, e a pena si può, per le pioggie ecc

ue, raccogliere
i panni non si
hà caprioli, ne
mancano volp
gli animali, et
della lor specie
l'Elba, e la S
è paese, oue si u
di grue, e di be
trouano anche
la rapina, &
qua, e se ne trou
terremoti: & r
quali il primo
deue al Sinnene
raldo Cambrese
per li peccati de
d'acque, che ne s
sotto l'acque i ca
d' l'Orientale, e
sono due Arciu
magnac, sono l
uone, queste otto
conato, con qu
piu habitate. ol
Ma le altre, che
Mononia, vbbia
bi, che sono le la
essendo che gu
erno; perche l'a
ri. E questi piu
Cattolica, contra
pità di Caluino,
mauano cosa lau
egresse, e del sal
che quei, che hab
amoreuole, e de
armati, v'fano la
e fanno fare a
co' freni, ò piu

ue, raccogliere. Abbonda di latte, e di miele. le pecore ui sono negre; onde
 i panni non si tingono. manda fuora quantita di butiri, cuoi, e asserani. Non
 ha caprioli, ne dame, ne porchi ricci: ma cerui, e cignali infiniti; & non lo
 mancano volpi, e lupi; benchè la vicina Inghilterra non habbia lupi. Tutti
 gli animali che nascono in questa isola, cedono nella grandezza, a gli altri
 della lor specie. Par che questo sia proprio di alcune isole, come ne fa fede
 l'Elba, e la Sardegna. Non ha pernici, ne fagiani, ne rosignuoli; ma non
 è paese, oue si ueggano piu falconi, & uccelli di rapina, & maggior numero
 di gruue, e di bernacche, e di cigni, massime nella parte Settentrionale. Vi si
 trouano anche uccelli di biforme natura, con un piede armato d'ungie, per
 la rapina, & vn'altro piatto, per lo moto. Alcuni chiamano Astori d'ac-
 qua, e se ne trouano anche nelle isole nuoue. Questa isola non è soggetta ai
 terremoti: & ui si sentono rarissimi tuoni. Ha molti, e buoni fiumi; tra i
 quali il primo luogo, per la lunghezza del corso, per la copia de i pesci, si
 dice al Sinneno, ha molti laghi, il principale è l'Erno. Del quale scriue Gi-
 raldo Cambrese, che nel sito, oue egli giace, non u'era altro, che un fonte: ma
 per li peccati detestabili de gli habitanti, proruppe in un subito tanta copia
 d'acque, che ne sommerse tutta quella cōrada; e sino al presente si ueggono
 sotto l'acque i campanili delle Chiese. La parte piu habitata di questa isola
 è l'Orientale, e la Meridionale sino a' confini di Mononia; nel quale spazio
 sono due Arcieuescouati, Armaznac, che è la metropoli, e Cassil: sotto Ar-
 magnac, sono le città Orientali: sotto Cassel le Meridionali. quelle sono
 due, queste otto. ma la città piu importante, e più nobile si è Dublin, Arci-
 uesconato, con quattro soffraganei, a' quali soggiacciono le parti piu ciuili, e
 piu habitate. oltre a questi, ui è la Metropoli Tuomense con sei Uescouati.
 Ma le altre, che sono uerso Settentrione, e Ponente, Vltonia, Connacchia,
 Mononia, vbbidiscono a diuersi signori, assicurati da paludi, e laghi, e bos-
 chi, che sono le loro fosse, e terra pieni, e castella; ma più dalla pouertà; non
 potendosi che guadagnare con esso lorze sono piu sicuri d'Estate, che d'In-
 uerno; perche l'acque, che d'Inverno agghiacciano, d'Estate allagano i cam-
 pi. E questi piu che gli altri si sono mantenuti nella sincerità della Fede
 Cattolica, contra l'arti, e tirannie usate da gl' Inglese per infettarli dell'em-
 pietà di Caluino, e di Zuinglio. Gli habitanti, che come scriue Strabone, sti-
 mauano cosa laudabile il mangiare i loro genitori morti: hanno ancora del
 agreste, e del saluatico a soi. Sono nimici della fatica, e da poco. Egli è uero,
 che quei, che habitano alla marina, hanno per la pratica de i forestieri, del
 amore uole, e del ciuile tanto quanto. Nella guerra, alla quale vanno di-
 armati, usano lancie, saette, & accette. canalcano senza sella, e senza spro-
 nne fanno fare a i canalli quello, che uogliono, cō una uerga curva in p̄ta,
 e cō freni, ò piu presto cape stri. Di quest'isola si contano cose, oue le quali
 l'Ariosto

L'Ariosto la chiamò fauolosa. In Mononia è un fonte: le cui acque rendono le persone subito canute. Nell'Vltonia ve n'è vn'altro, che impedisce in perpetuo la canicie, ve n'è vno in Connacchia sopra un monte, che cresce, & cala due volte il dì; & vn'altro, che in sett'anni, per la sua freddezza, conuerte ogni legno in sasso. In Mononia è vn lago, che hà due isole in una, che è la maggiore, non è mai entrato animale di sesso femminile, che non sia subito morto: nell'altra, che è la minore, nō uì è mai morto nessuno naturalmente. Nel lago Dere (che è nell'Vltonia) vi è vn'isola diuisa in due parti, vna delle quali è amena e gratiosa; l'altra horrida, e spiaceuole, oue sono noue fosse. chi capita qui, e uì dorme di notte, è traagliato grandemente dagli spiriti maluagi. Questo luogo si chiama il Purgator. o di S. Patrio. Nō mi acca de far mentione delle isolette, che si ueggono attorno Hibernia, per non hauer cosa degna di questa opera. Le piu celebri sono Arane, poste al suo Ponente. Di queste scrine Giraldo Cambrese, che i corpi humani non uì si putrefanno: e che perciò, non li sepelliscono: ma li tengono all'aire incorrotti. Itopi, de' quali è gran copia nell'Hibernia, non uì nascono: e portati al tronco, ò uì moiono, ò si gettano in mare. Il mar d'Hibernia è inclimabile copioso d'ottimi pesci; & ne abbonda non meno l'acqua dolce, che la salsa. Vi nascono anche delle perle, ma di color fosco, e simile al piombo.

ISOLE DELLOCEANO

Gallico.

Malasciando a man sinistra la Francia, si scuoprono nel suo Oceano uarie isolette, Quersanda, Sain, Pennemarcz, Graua. Graia, per la piu deserte: l'isola uerde con un conuento di Franciscani: la Breata fertile, popolosa, e forte. quella oue fece penitenza S. Mahudetto Principe d'Hibernia, che hà nome da lui; & è hoggi piena di serpenti. Bellisola con qualche habitatione. & queste giacciono all'incontro di Bertagna. migliori sono quelle, che stanno a dirimpetto di Puctù; perche abbondano comunemente, e di ottimo uino, e di sale; Nostra donna di Bouin, Sciauet, Marmotier, oue è la Badia bianca. Segue l'isola di Dio, con due, o tre uillaggi: l'isola di Rez, maggiore delle sudette, con la terra di San Martino, gratissima a Becco, honorata hoggi col titolo di Ducato. Ma passate due, ò tre isolette senza nome, trouasi Oleron, all'incontro della Sciaranta, nobilissima per la qualità del saie, che uì si fà; stimata una delle ricchezze di Francia, & delle principali entrate della Corona.

ISOLE DELL'OCEANO

di Spagna.

ENtrando nell'Oceano di Spagna, le prime isole, che s'incontrano, sono quelle, che gli antichi chiamarono Cassiteridi, situate quasi all'incanto della Curugna, delle quali la principale si chiama hoggi Cyzarga. Scia-

Strab-

Strabone, che
te da gente di
uì. Il loro uizio
loro ricchezza,
i Fenici tennero
mani lo scoprire
no quasi abban
nere de i sudet
Spagnuoli hann
loro abbandona
Cassiteridi siano
piombo. Fernan
piando il capo d
dono il nome da
bo per luoghi di
habitatione, ma
nt. E qui habbia
tia. Resta hora, cl
men dotato d'isol
bità di abitanti
l'Oceano istesso.

Strabone, che sono dieci, delle quali una era deserta, essendo l'altre habitate da gente di color fosco, vestite di lungo, che nel camminare vsauano basto loro ricchezze, stagno, e piombo: de quali andauano all'Arabesca: le Fenici tennero questo commercio vn gran tempo secreto. Finalmente i Romani lo scoprirono: & con gran diligenza attesero alle minere. Hoggidi sono quasi abbandonate: forse, perche è loro mancata la ricchezza delle minere de i sudetti metalli; come in *Asia*, & in *Gallitia* dell'oro: & gli Spagnuoli hannu in mano tante isole più ricche, e tante provincie, che per loro abbandonano continuamente la *Spagna*. Alcuni vogliono, che le *Cassiteridi* siano l'isole di *Bertagna*, oue è la uera douitia dello stagno, e del piombo. *Fernando Colombo* vuole, che siano l'isole de gli *Astori*. Ma dopo il capo di *Turognan*, ueggonsi all'incòtro di *Bziona* l'isole, che prendono il nome da lei, chiamate da gli antichi, *Infulæ Decorum*, nome superbo per luoghi di sì poca importanza: e poi l'isola di *Barlinga* con qualche habitazione, ma di poca stima: e poi *Cadis*, di cui habbiamo parlato altrove. E qui habbiamo finito l'isole dell'Oceano, delle quali habbiamo notitia. Resta hora, che entriamo per lo stretto di *Zibilterra* nel *Mar nostro*, non men dotato d'isole, e per grandezza, e per abbondanza d'ogni cosa, e per nobiltà di habitanti, e per opportunità di porti, e per ogni altro rispetto, che l'Oceano istesso.

Il fine del Terzo Libro.



s'incontrano, son
e quasi all'incòtro
Cyzarga. Scin
Stra-

DELLE ISOLE LIBRO QVARTO.



ISOLE DEL MAR LIBICO.

RER poter più ordinatamente descriuere l'isole, sparse per la Mar nostro, darò prima una scorsa alle vicine alla costa d'Africa, tutte picciole, e di poca importanza. La prima è quella, che gli Spagnuoli chiamano Pegnon di Bellis della Gomerà, da una terra d'Africa, a cui stà quasi a caualiere; et nõ è lontana più d'un miglio, e mezzo. è luogo picciolo, ma di molta cose quenza: per reprimere l'ardire de' Corsali. Era già de i Mori, ma il Re Filippo, mandò a lui D. Garzia di Toledo cõ una grossa armata, la tolse loro. Gira un quarto di un miglio, con le riue tutte dirupate: dista dallo stretto cento miglia, dal continente un tratto di mano. Hà nella sua più alta parte una Rocca, fortissima di sito, e di mano, cõ un grosso presidio. Seguono l'isole de i Colombi, e le due sorelle, Zemolo, e diuerse altre tutte picciole, e deserte, o per natura loro, o per tema de' Corsali, che nõ lasciano cosa nissuna sicura. Segue passo to Capo buono, la Pantalaria, chiamata anticamente Cosyra: nõ è affatto (come che Ouidio la chiama sterile) inutile: perche uì si raccoglie copia di anisi, e di cotone: nõ hà altre acque, che quella di una spelonca; oue, moltiplicandosi continuamente i vapori, e cõuertendosi in acqua, seruono di pioggia, e di fiumi. Scorge si appresso Limosa, e più a Mezo giorno, Lampedusa, Scoza, Beito, e Chircari, e Gamelara, hora diuise; ma ch'erano prima una sola isola, detta Cercina; alla quale Plinio dà 20. miglia di lunghezza, e 20. di larghezza. è tutta piana, e fruttifera, e si habita in casamenti sotterranei. Quindi, entrãdo nel golfo di Caps, scorge si Alzerbe, famosa per le ruine de due esserciti Spagnuoli, stati rotti, e mal concii da' nimici. Gira 20. buone miglia, di sito piana, arenosa, pouera di acque. Abbonda però di datteri, uino, pecore. l'habitano Maomettani, sparsi in casali. ella è tanto uicina al continente, che nel refluxo del mare uì si passa a piedi. Homero chiama i suoi popoli Lotofagi. Veggonsi finalmente all'incontro di Zedico, l'isole Colombiane tutte deserte.

MALTA.

MA ritornando in dietro, ci si rappresenta quasi nel bel mezzo del Mar Libico, Malta, che si può dir Regina delle sudette. Conciossia, che l'auanza tutte, e di grandezza, e di nobiltà: di grandezza, perche gira 20. miglia: di nobiltà, perche, oltre alla gloria lasciatale da S. Paolo, e

de hora il gran
uallieri Gierosol
re dalle forze de
conera, e di facil
mi. Hà poche vig
legna di Sicilia.
tanta eccellenza;
lo, simocritisso, fin
ti la chiamano M
ngli, e pernici in
isola è più prest
mancano porti, e
piccioli seni, che n
questi anni ad
del gran Maestro,
rissima: domin
arzanufero. la l
Sopra un'altra
di S. Giorgio, di
di Murza (sciroc
guace la città ve
si: nobile antica
si ueggono sparsi
Mezo giorno di
no, tutte deserte
aque, con un picc
marono uia da tre
I S O
L'entrata de
quali una è da
na, è l'isola di H
la moltitudine a
nara, che i Greci
nata, e a canto
miglia: e ha più p
del qual si p
gli altri paesi. A
mo altro, che lau
che d'inuerno si
donisi l'acqua do

de hora il gran Maestro della religione di San Giouanni, & il fiore de i Cavalieri Gerosolimitani, col cui ualore si è già due uolte difesa honoratamẽte dalle forze de i Turchi. Hã il terreno quasi tutto sassoso: ma la pietra è tenera, e di facil lauoratura: la terra si alza su la pietra dura, e quattro palmi. Hã poche vigna, e pochi alberi: ma si prouede di formenti, & di vini, e legna di Sicilia. Le cose però delle quali essa è produceuole, vi nascono in tanta eccellenza; come è il cotone, i frutti, & i fiori, massime le roe, serpillio, simocritisso, sinocchi marini, selini, & certi cardii saluaticchi buoni. I Greci la chiamano Melita, dal m. le. produce pecore, capre, huoi, asini, muli, conigli, e pernici in copia. Vi si fa anche sale in un luogo, che si chiama saline. L'isola è piu presto aspera, che allata, ma nella parte opposta a Sicilia non ui mancano porti, e sfiaggie piaceuoli. Quiui in una lingua (che scorre tra due piccioli seni, che ne fanno diuersi minori, massime il destro) Cavalieri, hanno questi anni adietro fabricato una nuoua Città, e chiamata alà, dal nome del gran Maestro, che la difese da i Turchi, Vualletta, e per sito, e per arte fortissima: domina i porti principali di tutta l'isola, che sono quel di Borgo Marzanufetto. la lingua è lunga un miglio, e mezzo, larga un terzo di miglio. Sopra un'altra lingua, è S. Michele, e il Borgo. sonouoi uoi diuerse scaglie di S. Giorgio, di Benarato, di S. Paolo, d' Antofega, del Muggiaro, e'l porto di Marza scirocco, e Marza scala, m' il sicuri. In mezzo a punto dell'isola giace la città uecchia, che Diodoro scriue essere stata edificata da i Cartaginesi: nobile anticamente per li molti panni fini, che ui si faceuano, nel reame ueggono sparsi diuersi casali. Può fur tutta, intorno a 20. mila anime. Mezo giorno di Malta si uede Folsolla, & ad Occidente Comino, e Comino, tutte deserte: e il Gozzo, che può girare uenti miglia, abbondante di uicque, con un picciolo castello de' Cavalieri. Onde l'anno 1551. i Turchi marono uia da tre mila anime.

ISOLE DEL MARE IBERICO.

L'entrata del mar Mediterraneo, Strabone mette due isole, delle quali una è da lui detta l'isola di Giunone. Alla bocca del porto di Carmona, è l'isola di Hercole, cosi detta da gli antichi: e da altri Scombraria. La moltitudine de gli Scombri, che ui si ragunano; & in alto mare Forata, che i Greci chiamarono Ofusa, per la moltitudine de i serpenti, di cui è stata, & a canto a lei Vedian: e lungi dieci miglia, Euisa. Questa gira intorno a 20. miglia; e ha piu porti. la terra principale è Ieuiza. Qui si raccoglie sale in tanta copia, del qual si prouede non pure Spagna: ma parte d'Italia ancora, oltre gli altri paesi. Al qual effetto ui si uede un gran numero di schiani, che uanno altro, che lauorare alle saline. Il sale si fa cosi. Vi è un lago amplissimo, che d'inuerno si riempie d'acqua marina, che tocca dalla rugiada, mentre d'auanti si l'acqua dolce, si a buda tutto suor che nel fondo, in sale infinito.

Seguono le due Baleari, che per la differenza della grandezza, s'adimandano una Maiorica, e l'altra Minorica. Hanno ambedue la costa aspera; nel resto colli, piani, ualli, fertili di uini, ogli, formenti, frutti. A questa fertilità della terra s'aggiunge l'innocenza de gli animali; perche non ui nascono animali uelenosi, ò nocui.

Gli habitanti furono anticamente eccellenti fribatori. La maggior di queste isole gira 300. miglia, contiene trentatre Terre di 360. fuochi. La sua metropoli è Palma, oue risiede il Vicerè dell'isole conuicine. Qui ui è uno studio, oue in uece d'Aristotile, si legge Raimondo Lullo, autore d'ingegno, e d'inuentione. Scriue Plinio, che i conigli diedero già tanto uaglio a questa isola, che gli habitanti, per difendersene, furono sforzati a domandare aiuto di gente da Cesare Augusto. Sono uicine a Maiorica Cabrera, e Dragonera. Minorica gira 150. miglia, la sua terra marittima Città della: all'incontro della quale è porto Magaon, così detto da Magno Capitano de' Cartaginesi; e dall'altra parte, porto Farnillo. Tra queste isole, e'l continente, si uede Moncolibre, isola deserta; e piu sopra Alfacina, fatta dall'Ebro, e dal mare.

ISOLE DEL MAR GALLICO.

DA Narbona sino ad Acquemorte, si stende all'incontro della Terra ferma, una lista di terra simile a quella, che forma le lagune di Venezia, tagliata in più parti, che sono di isolette dette da' moderni Pomeghe, mezzo delle lagune giace Magalcone isoletta con una Chiesa, che si chiama se la Cathedrale di Mompilier. Passato Tolone, si appresentano l'isole Eres, così dette da una terra, all'incontro della quale si anno 3. e al Ponente loro l'isola di Lerina, detta hoggi di S. Honorato, dall'Abbatia antichissima, che ui si uede in luogo del Tempio di Lerone, che ui era prima. Più già una Colonia de' Romani, come scriue Strabone; e un'altra all'isola di Nasta, che io mi credo fosse la principale di l'isole di Eris. Quante a queste isole fossino le Stecadi, ui è uarietà tra gli scrittori; perche alcuni uogliono che Stecadi fossino l'isole di Eris; altri le Pomeghe. Strabone dice che se trouerisa, con dire, che le Stecadi erano cinque, tre ragioni uolte, e l'altre piccolissime; e tutte di terreno fruttifero.

ISOLE DEL MAR LIGUSTICO.

IN questo mare le principali isole sono Corsica, e Sardegna. Corsica lontana dalla uicina parte d'Italia, cioè da i Vadi Volaterrani si stende due miglia. La sua lunghezza è di cento sessanta, la larghezza di sessanta il giro di trecento uentidua miglia. Fa settantacinque mila anime; e può pascerne trecento mila. Contiene cinquante otto Tieni, e di sito per lo più aspero, e montoso, e diuisa per mezzo dal monte Cradaccio. Questo ha cima una bella pianura, e in essa due laghi; uno si dice a' due, e l'altro

frena. Dal primo, che gira d'intorno a un mezzo miglio, scende il Guolo:
 al secondo il Liamone, & il Tauignani: tutti fiumi principali dell'isola. Il
 Guolo riza il Contado della città di Mariana: il Tauignani di Aleria: il
 Liamone di Sagona. Sono di tant'altrezza questi monti, che non si passa da
 una banda all'altra, se non per strettissimi passi, fatti a forza di ferro. Si stua
 non più di 70. miglia, nel qual spazio son selue grã tissime di larici, abeti,
 pini, saggi, tassi, roveri, castagne, ginepri, e di altri alberi per lo più fraciditi,
 e poca utilità. Nò vi mancano orsi, caprioli, cignali, e mosuli. Questi ulci-
 ni son specie di capre, col capo, e le corna tanto dure, & sode, che scherzando
 si fessano alle volte dalle cime delle rupi a basso, col capo in giù
 a farsi male. Le pianure, e le ualli dell'isola contendono di fertilità con
 più copie d'Italia. Abbonano d'ogni vini, formenti, fructi d'ogni sorte
 di ualle di Nisolo, che contiene 18. miglia di giro, copiosissima di
 ualle, & di pascoli. Abbonano anche i paesi di Casichia, & di Aliazzi,
 di Balagna, e di Nebio, e di capo Corso. egli è vero, che i Corsali spauen-
 tosi di tal uera le genti, che ne desertano assai. Le montagne di Scaralaf-
 contentano tanti pascoli, che inuitano a se la più parte de' pastori del-
 la. Plinio annovera in questa isola 33. città, & tra esse due Colonie Ro-
 me, Mariana, & Aleria, dedotte una da Mario, e l'altra da Silla. Hoggè
 di Pescuati di Sagona, l'Aliazzi, e delle sudette due Colonie. Nebio
 città buona, ma essendo stata rouinata, fu in sua vece fabricato S.
 nel cui golfo si ueggono le saline della Roiz; e la cale di Fornoli, e
 della Mortella, capace d'ogni nauiglio. La miglior città è Aliazzi:
 circondata da tre lati dal mare. Il suo contado è nobile per li ortimi uini
 uigili, come quello di capo Corso per li bianchi. Gli altri luoghi impor-
 tanti sono, Calui terra ciuile, con una rocca fortissima; oue i Genouesi tengò
 un grosso presidio. La Bastia, che fa più popolo d'ogni altro luogo, hà una
 Cutadella. Bonifacio è Castello honoreuole; situato, come Oruceto, so-
 pra una penisola, simile ad un pomo, che si congiunge col ramo, col re-
 sto dell'isola. Hà un bello, e forte, e sicuro porto, perche egli è cinto d'ogni
 lato d'altissime rupi, che paiono faldate in un solo. Hà il Contado fertile d'ogni
 frutto, che si ritroua a Genoua; fuori di ciregie; & il mare dotato di cor-
 che si chiamano Bonifacio da un gentilhuomo Pisano, che lo ristorò; ma so-
 no di 200. anni, che i Genouesi l'habitano. Al paese di Balagna appar-
 tene l'isola Rossa, che altri dicono dell'oro, itata unita alla Corsica da i Ge-
 SARDEGNA.

Sardegna gira 560. miglia. ne dista da Corsica dieci, da l'Africa 130.
 di sito aspero, e montoso, di aria grossa, e morbosa, massime d'estate. La
 uolta all'Africa è più piaceuole, e fertile di quella che guarda Corsi-
 abbona di grano, di bestiami: manda fuora quantità di formento;

(e se fosse coltiuata, concorrerebbe in ciò con Sicilia) e di cuoi, e di formaggi
 fa anche vini bianchi eccellenti. Non dà oglio di viue per la dapaugna
 de gli habitanti, che condiscono i cibi con grasso d'animali, e fanno oglio
 lentisco. Tra l'altre caccie in fine, hà il Musiono, che non nasce altrove. Que-
 sto animale hà pelle, e pelli di ceruo, o come vuole Strabone, di capra, come
 di montone, ma riualte a dietro: habita tra' monti, e corre velouissimamen-
 te: i suoi cuoi acconci sono quei, che chiamano cordouani. Non ui si troua-
 no lupi, nè altri animali nocenoli, fuor che volpi. Produce cauali assai,
 molto grandi, ma di molta forza, e lena. Non le mancano minere d'argen-
 to, e bagni d'acque calde, e saline copiose. Hà due Arciuescouati, Cagliari
 & Oristano: quella, che è capo dell'isola, siede sopra un monte con un por-
 to capace sotto. Oristano è, per la mala qualità dell'acra, cagionata da' vic-
 ni pantani, di poca habitazione: hà un porto, e un fiume, che è il più gran
 dell'isola, uicino. Era già di un Marchese, che ne restò priuo per delitto
 fellonia contra la Corona d'Aragona: hora passa tra' titoli del Re Catholico
 è anche città d'importanza Sassari: oue s'ammira un'acquedotto, alto
 palmi, lungo 12. miglia. Nõ si deue lasciar Algher, città nobile, d'aria
 bre, di contado fertile, e di porto capace; onde ui fanno uolontieri capole
 ui de' Genouesi, e de' Catelani. Oltra a questo porto, che è lungo sei miglia,
 l'isola ne hà altri due, capaci di ogni armata, quel di Capo di Galea, e que-
 di Carbonara, deserti. I Sardi sono di complessione robusta, di color fosco,
 costumirozzi, di uesir uile, massime uerso Africa, e Corsica: onde la par-
 che è uolta all'Africa, uien detta da lor medesimi, Barbaia, quasi Barbari.
 Stanno tra se in pace: e tanto, che non sò, se in tutta l'isola si fabrichino
 de, e pugnali. All'i giorni passati dubitandosi d'armata Turchesca, uis-
 ordine del Re condotto buona somma d'arme dalla città di Milano. Le
 ze dell'isola consistono nelle città di Cagliari, d'Algher, e in Castello. A
 ne se in buõ numero di caualli, che ne' bisogni corrono alla marina. Do-
 declinatione dell'Imperio Romano, l'isola fu occupata da' Saraceni: la
 perarono i Pisani, e i Genouesi; e la diuisero tra se: a quelli toccò la par-
 che si dice, capo di Cagliari: a questi capo di Lugodoni. Finalmente l'isola
 in feudo dalla sede Apostolica, per la cõtumacia de' Pisani, Pietro d'Ar-
 gona. Si ueggon intorno a Sardegna diuerse isolette dishabitate. La più
 de è l'Asinaria, che gira intorno a trenta miglia. Abbonda di uarie ca-
 massime di cinghiali, cerui, caprioli, moroni, animali simili a' caprij, e di
 soli. Et è cosa degna di molta cõsideratione, come diuersi animali siano
 prij d'alcuni paesi: e come ui siano dopò il diluuio capitati: i muscoli in
 degna, i musioni in Corsica, i rangiferi in Suezia, la grã bestia in Mac-
 il Sacro, ucel da ferire, in Candia, e tante specie d'animali, differenti da
 strani, nel Brasil, e nel Perù. Ma rimettiamo questa speculatione a più

H Or pass
 auanti c
 li abitanti, p
 lenissimo: e ne
 marola: e non l
 quanto. Hà, s
 di grano, e di
 Virgilio.

Infula ir
 Conciofia, che p
 nello spatio di u
 cauato. e in ue
 consumata in
 ferro, cauato q
 isola. Nel mez
 are, e scemare d
 acqua, che ne m
 è anche un m
 imata di magg
 tante; perche q
 strione hanno p
 minere di zolf
 ati per la loro p
 isero poi sotto l
 so in appalto p
 cico a Porto fer
 ta dal suo nom
 stelle sopra due
 isfo, detto da g
 Piombino, Tr
 il Giglio ha u
 abitanti nella
 ma con buon po
 erano i Corsali.

Assato il Tene
 di Terracina,
 itazioni. Hogg

ISOLE DEL MAR TOSCANO.

HOr passata la Magra, si scuopre la Gorgona; e poi Malora, e piu auanti Capraia, che se bene è sabbiosa, e pouera di terreno: con tutto ciò gli habitanti, portando la terra in quei sassi, vi piantano viti, che ui fanno bellissimo: e ne cauano con l'industria, il loro sostegno. Segue Troia, e Palmara: e non lungi l'Elba, isola degna, che ui smontiamo, e ui ci fermiamo alquanto. Ha, secondo alcuni, quaranta, in cinquantamiglia di giro. è pouera di grano, e di frutti; ma ricca di minere, e di minerali, e fu perciò detta da Virgilio.

Insula inexaustis Chalybum generosa metallis.

Conciosia, che produce ferro infinito: perche cauato da un luogo, ui rinasce nello spatio di uenticinque, o trenta anni di nuouo, come se mai non fosse stato cauato. e in uero se n'è cauato tanto sino al presente, che pare, che si farebbe consumata a tutta l'isola, se non crescesse. Ma non meno mirabil cosa è, che il ferro, cauato qui, non si può condensare, ne ammassare entro il circuito dell'isola. Nel mezzo dell'isola è una fontana, che cresce, e scema, secondo il crescere, e scemare de' giorni. onde quando i giorni sono lunghi, sparge tanta acqua, che ne macina molini: e quando sono cortissimi, si uede quasi secca. Vi è anche un monte alle cui radici si cauano le calamite nere, e bigie: & è stimata di maggior uirtù la calamita cauata dall'Oriente, di quella dell'Occidente; perche quella tira, questa scaccia il ferro. A Mezzo giorno, & a Settentrione hanno poca forza. Da un'altro monte maggiore di questo, si cauano minere di zolfo, vetriolo, stagno, piombo. Nascono qui certi caualli pretati per la loro picciolezza. Quest'isola era de' Signori di Piombino, che si ritirero poi sotto la protezione del Gran Duca Cosmo, che tolse anche in affitto in appalto per petuo la minera del ferro, per tre mila scudi: e di piu fissò a Porto ferraio, (che è securissimo, e capace d'ogni armata) una Città, chiamata dal suo nome Cosmopoli, che ha poco piu d'un miglio di giro, con due castelli sopra due Rocche, fortissimi, e di sito, e di mano. Vedesi poi Montemurro, detto da gli antichi Artemisia, o come altri uogliono, Dianunze: paese di Piombino, Troia: & all'incontro di Monte argentaro, il Giglio, e Giannutri. Il Giglio ha un poco di popolazione in un sito eminente, oue si saluano gli habitanti nella uenuta de' Corsali: gira 25. miglia. Giannutri è assai minore, ma con buon porto, diuiso con una lingua di terra in due parti, oue si ritirano i Corsali: ma l'isola non ha acqua, ne popolazione.

ISOLE DEL GOLFO DI POZZUOLO,
e di Napoli.

Affatto il Teuero, si appresenta Palmara, e Ponza, quasi all'incontro di Terracina, Strabone scriue queste essere due isole piccole, ma di molte abitazioni. Oggi Palmara, che fu detta da i Latini, Pandaria, è disabitata:

Rel. Par. I. Vol. II

E e

bitata:

bitata: *Ponza non è affatto deserta. Quà anticamente si confinavano personaggi grandi. vedesi all'incontro di Mola, Betente. Segue S. Martino con alcuni altri luoghi di nessun conto: si arriva finalmente al golfo di Napoli adorno di 18. Isole. la prima è Ischia, laqual gira 18. miglia, talmente cinta d'ogni intorno d'altissime balze, che non vi si può entrare, se non per un strettissimo passo. Fù già celebre per li vasi di creta, che vi si facevano hora è in istima per la bontà de' frutti, & per l'eccellenza del vino Greco. I Poeti finsero, che Tifoe, fulminato da Giove, le giacessè sotto: e che respirando, mandaste fuora fiamme: perche ella è veramente soggetta a grandissimi incendi. Ne' tempi di Carlo II. mandò fuora un fuoco spaventevole, che durò due mesi, che se fuggire gli habitanti. Ne restano ancor hoggi vestigi in un tratto di terreno, che si dice la Cremata. Abbonda d'uccelli, frutta, alume, zolfo, bagni. Questa isola è stimata una delle chiavi del Regno per una Fortezza, che vi è in sito inaccessibile a' nemici. Tra Ischia. e' l'contigualmente giace Procida, nobil pur per lo fuoco, che n' esce, e per i bagni d'acqua calde, ottimi contra il mal della pietra. gira quasi un terzo d'Ischia. Segue Pandataria molto minore, e poi Nesita tra Pozzolo, e Paustipò, e Megari, oue siede il Castel dell' uouo. Ma ritornando indietro ci aspetta Capri, che si alla bocca del golfo. Gira otto miglia. è aspra di sito: ma d'aria amena fu perciò il diporto d'Augusto Cesare, e la stanza di Tiberio; e vi passò da terra ferma in grã moltitudine le cotornici, e le quaglie nell'entrar de l'Inverno. Non ha grani; ma è copiosa di pesci, e di carni. Costeggian del Regno si uede Leucasia all'incontro del golfo di Presto. Pontia, e Ischia fronte della Città di S. Eufemia, senza cosa considerabile.*

ISOLE EOLIE.

I Poeti fingono, che qui regnasse Eolo, Re de' Venti. Strabone vuol che queste isole siano sette: Tolomeo ne conta noue. La prima è Stromboli così detta dalla tondezza della sua figura. Manda fuora fiamme, e più volte infocate: & hà minere di zolfo. Segue Panaria, e Volcano sotto nome di Didima, cioè gemella; & appresso Lipari, che è la maggiore. Queste hanno buon territorio, copioso di fichi, e d'vua, e d'altri frutti. Vi sono anchora due altre, oue nere di alume, e di acque medicinali, e salubri. La terra su già rouinata da Barbarossa, Capitano di Turchi; che fece schiavi tutti gli habitanti (non uano essere settemila) si è poi ristorata, e fortificata in modo, che si è inespugnabile. Non hà porto; ma più presto una buona spiaggia. Volcano getta fuoco da due bocche. Saline (che gira cinque miglia) Felicitaria, Alicur, e Vstica (che è la più lontana) sono piene di erbusi, e di piante, ma la paura de i Corsari, non le lasciano habitare.

Questa e per di città, e per Regina dell' isola un miglio, e m... & l'altra p... da lontano a... minnamente L... sider. è più c... Europa; princip... di Roma) vi... non sia in cost... mele, e sfer... nel minere d'ar... donitiofa, ch... sa, e d'una par... guardia, e di... isola è di figura... bri; e si diuid... Aldemona, ch... Messina, Cata... è val di M. 1. 2... rmine, Palerm... Alazara, M... so capo Passaro... la, Castrogioia... ano è quella di... altri monti vi d... di neu; tra le q... di ceneri, che... ne resta alle no... da Levante a M... di boschi pieni... duce sino al reu... rapariglia. Pl... alle molte terre... mo, Messina, M... in tutto dodici c... La più notabil... sono le città fe...

Questa e per grandezza (perche gira 780. miglia) e per magnificenza di città, e per copia di ogni cosa, e per ogni altro rispetto, si deue stimare Regina dell'isole del mar Mediterraneo. Non è lontana dell'Italia più di un miglio, e mezzo (tanto è dal Peloro allo Sciglio; e qui l'estremità della Sicilia & l'altra prouincia, con una certa scambieuoale piegatura fanno parte da lontano a i nauiganti di esser congiunte) Passano per quello stretto continuamente Desfini: Dextrum Scylla latus, latū implacata Caribdis abhider. è più calda d'Italia. Abbonda grandemente di tutti i frutti di Europa; principalmente di grani (per la copia de i quali era stimata granio di Roma) vini, zuccari, mele, sete, zafferani, e caualli. Strabone stima, che non sia in cosa alcuna inferiore all'Italia; ma che l'auanzi di formiche, mele, zafferano, e di molte altre cose. Non le mancano bagni salutiferi, nè minere d'argento, se bene non ui si attende. è finalmente tanto ricca, e donitiosa, che Dionisio il Vecchio, che non era tiranno se non di Siracusa, e d'una parte dell'isola; manteneua del continuo dieci mila fanti di guardia, e dieci mila huomini a cauallo, e quattrocento galee armate. L'isola è di figura triangolare; i cui angoli sono i tre promontory, o capi così celebri; e si diuide in tre parti, che si chiamano valli. e di queste l'una si chiama Valdemona, che si stende uerso Peloro, & abbraccia le città, e contadi di Messina, Catania, Mazara, Taormina, Cicalù, e Mongibello. L'altra è val di Mazara, che scorre uerso Lilibeo, e contiene la città, e terre di Termini, Palermo, Monreale, Monte di Santo Giuliano, o Erice, Trapani, Mazara, Marsala, Girgenti. La terza è val di Noto, che s'allarga uerso capo Passaro con le terre, e contadi di Noto, Siracusa, Lentini, Augusta, Castrogiovanni. Di queste tre valli la più piena, & più copiosa di grano è quella di Mazara. Valdemona hà boschi, e monti assai: e tra gli altri monti vi è Mongibello, che gira settanta miglia, con la cima couerta di neui; tra le quali esce fuora il fumo, & alle uolte il fuoco, con tanta copia di cenerei, che Strabone stima, che la fertilità del territorio di Catania, che resta alle uolte ingombrato, procedesse da loro. Questo monte si uede da Levante a Mezo giorno uestito di uigne; da Ponente a Tramontana di boschi pieni di fiere. Hà il terreno appropriatissimo per il zafferano: produce sino al reubarbaro, ma troppo uehemente, e gagliardo, e sino alla zapariglia. Plinio conta in questa isola settanta, e due città. Hora oltre alle molte terre, delle quali essa è piena, contiene tre Arcivescouati, Palermo, Messina, Monreale (questo hà manco giurisdictione, ma più entrata) in tutto dodici città Episcopali. La più notabil parte dell'isola è quella, che guarda a Levante: perche sono le città famose di Messina, di Catania, e di Siracusa: e i porti di

Messina, e di Siracosa, e quel d'Augusta, tra' quali porti hà il uanto di bellezza, e di amenità quel di Messina: di grãdezza quel d'Augusta: per la qual grandezza egli non si pote affatto fortificare. Vi è anche quello dell'isola di Magnisi, che fu, se nō m'inganno, il porto magno di Siracosa. Isola di Magnisi si chiama una dentisola, che può girare 30. miglia, con un istmo: o più largo di uenti, o uenticinque passi: sito bellissimo per una città. Siracosa fu già grandissima città: perche la sua muraglia cirò taua, secondo Strabone, cento ottanta stadi: comprendea l'isola d'Ortigia, alla quale si passaua con un ponte (hora ella è congiunta col resto) e què è boggi la città; oue forge con un capo d'acqua ammirāta, la celebre fontana d'Areusa. Per lo Settentrione nō ui è altra città notabile, che Palermo, ma che è per grãdezza di sito, e per moltitudine di habitatori, e per cōcorso di nobiltà, e per magnificenza di fabbriche, e di contrade, e per amenità, e ricchezza di territorio, è tale, che può honorare due Sicilie, non ch'una. Non ha uca porto: ma le ne hanno hora fatto uno capace, cō un molo mirabile, e non indegno della grandezza Romana. Segue Trapani, terra forte cō un porto capace. Hà un contado, oue (per non dir nulla de i grani) nascono i uini detti Bocafie molto delicati, e frutti infiniti, e sale in quantità: e sino al terreno, del quale si fa uetro: e nō è popolo di Sicilia più atto all'impresè maritime, che i Trapanesi. La parte Meridionale hà la città di Marzala, che gli antichi chiamarono dal capo, o promōtorio, oue ella siede, Lilibeo. Segue Girgenti cō un lago salso, che di estate si congela, e si affoda in sale perfetto. Entro terra luoghi notabili sono Lentini, cō un lago, la cui pesca s'affitta 18. mila scudi l'anno. Castrogiovanni, terra di 4000. fuochi; con l'aria saluberrima, e contado fertilissimo, in un sito eminente, stimato ombilico dell'isola. Qui non anche minere di sale eccellente. Noto, e Tauronina sono luoghi fortissimi per natura: e Noto compete di grandezza cō Siracosa. Siede sopra una rocca ritenata, e inaccessibile, fuor che da una parte assai stretta, oue hà una porta. è chiauè del regno da questa banda dell'isola: perche sotto capo Passaro ui è un buon porto senza fortezza. Hor la Sicilia può far alquāto più d'un million d'anime: e al tempo della guerra di Mal' D. Garzia di Toledo, ragunò da 3000. caualli, e dieci mila fanti: e fe capitale delle piazze Siracusa, di Lentini (per opporlo al porto d'Augusta, che non era fortificato, come Noto al porto, che noi habbiamo detto di capo Passaro) San Giuliano, Girgenti, Noto. Vi sono poi intorno a 15. galere, che il regno manda ne per quel mare: il qual mare dà coralli a Trapani, Tonni in gran numero a Palermo; a Melazzo, a Catania, all'isola de' Magnisi, il pesce Spadice di Messina; e il Farvo dà anguille di bontà tutō parabile. I Siciliani sono tutti d'ingegno (ne fa sede Archimede) eloquenti (il mostra Gorgia Leonida) faceti, onde furono stimati inuentori della Comedia. sono eu più diffimi d'Europa.

ore, e di gloria
Lasciano i tras
mare, vagliono
dito è d' Tiran
de, Falari, d' a
Normani, Fran
sui Francesi (c
alla Corona d'
biate, massime
tima abbonda
mettesino. Ma,
ezza del sito n

154

A Man fini
o di Tren
amento di Can
Ma nell' ultimo
miglia, larga ou
alla foce della P
mare in sei luog
grano vn 60. m
inciate ad hab
milia anime per
ti, e perfezione
Cassantico, Az
sola del Friuli, e

A Torno l'fri
te di tre tra
incursione de gli
che si chiama h
en Nicolò. Roni
anto uicina al con
ue porti, fatti da
de non sono mo
di Pola, stanno
che è lungo due, e
mo quelle di Sa
ga quasi mig

ore, e di gloria: deditissimi all'osio, & a' piaceri, garosi, fatticosi, disco rdi. Lasciano itraffichi, e i guadagni a' forestieri: se bene stanno in mezzo al mare, vagliono però poco vniuersalmente nelle cose marittime. Hanno vbi- duto d' Tiranni della loro nazione (quali furono i Dionisij, Hierone, Agato- de, Falari,) d' a' Prencipi fora Rieri, Cartaginesi, Romani, Greci, Saraceni, Normani, Francesi. Finalmente hauendo tagliato a pezzi, a un suon di Ve- spri Francesi (congiura passata con segretezza merauigliosa) si sottomiserò alla Corona d' Aragona. Attorno Sicilia si ueggono diuerse isolette disha- buate, massime verso Trapani, Leuenzo, Mcretano, Fauagnana. Questa ul- tima abbonda d' acque; e si potrebbe coltiuar benissimo, se i corsali il per- mettesse. Ma, per tema di costoro si desersano tutte l'isole piccole, se la for- tezza del sito non le assicura.

ISOLE DEL MARE ADRIATICO.

A Man sin iira di questo golfo, s'incontrano prima l'isolette Diomedee, o di Tremiti, che son quattro dishabitate, fuor che una, che hà un conuento di Canonici Lateranensi assai ricco, e in fortezza, & con presidio. Ma nell'ultimo seno di questo mare, si uede una schiena di terra, lunga 35. miglia, larga oue due miglia, oue un tratto d'arco. Si stende dalle Fornaci alla foce della Piaue, alla somiglianza di vn'arco tagliato da' fiumi. & dal mare in sei luoghi. Tra la sudetta terra, e'l continente sono le lagune (queste girano vn 60. miglia) con la Città di Venetia, che consista di 72. isolette, co- munciate ad habitare nel 421. & nel giro di sette miglia, contiene 200. migliaia anime per lo meno. L'altre isole sono Murano, celebre per la quan- tità, e perfezione de' uetri, che ui si fabricano: Burano, Torcello, Mazorbo, Costantiaco, Amiano, Pilistina, Malamocco, Chioggia, Capulic: e lungo la costa del Friuli, Caorle, Grado, Barbania.

ISOLE D'ISTRIA.

A Torno Istria, la prima isola è Capraria, non piu lontana dal continen- te di tre tratti d'arco, lunga vn miglio; ma molto stretta. Quiui, nel- l'incursione de' gli schiaui, fu edificata, sotto Iustino Imperatore, Iustinopoli, che si chiama hora capo d' Istria. all'incontro di Parenzo, sorge l'isola di San Nicolò. Ronigno, nobil castello, siede sopra un'altra, che gira un miglio into uicina al continente, che ui si passa commodamente con un ponte. Hà due porti, fatti dall'isole di Santa Caterina, Sant' Andrea, San Giovanni: onde non sono molto lontane due altre picciole chiamate Seror. All'incon- tro di Pola, stanno diuerse, picciole sì, ma fruttuose: perche nel porto istesso, che è lungo due, e largo un miglio) se ne contano sei: e fuor del porto si seuo- no quelle di San Gieronimo, e di Brtoni. Questa ultima è lunga 5. miglia quasi, e più verso Leuante l'isola di Santa Maria di Gratia: 5.

e le Promontore, che sono quattro, e le Merlette, che sono due. Nel golfo larga quattro miglia. è piu verso Leuante l'isola di Santa Maria di Gratia; e le Promotore, che sono quattro, e le Merlettur, che sono due. Nel golfo Cornero (comincia alla punta del Compare, e fa fine alla foce dell'Arva, lunghezza di 60. miglia) sono l'isole di Nja, e di Sansego, con alcune altre.

ISOLE DI DALMATIA,
e di Schianonia.

QVanto l'opposita riuina d'Italia hà meno isole, e porti: tanto n'è piu dotata, & adorna questa. onde n'è anco molto piu douitiosa, e seconda di pesci.

Hor l'isole, delle quali habbiamo a dar conto, sono vniuersalmente aspre, sassose, sterili, e perciò (oltre all'altre cause) poco vtili, e mal habitate. Perche, essendo tante, e di tanta grandezza, che alcuna d'esse passa cento miglia di giro; non fanno però tutte insieme piu di quaranta mila anime.

La prima è Cherso, & Ossero, diuisa in due parti con un canale, fatto di mano. Hà uino a bastanza, formento per un terzo dell'anno: carni, latticini, linc in gran quantità, perche si dice, ch'ella pasce piu di 150. mila pecore. Hà gran boschi, e manda molte legna a Venetia. Circa 140. miglia, con tutto ciò, non hà piu di due habitazioni, Cherso, & Ossero. Cherso è piu popolato, e d'aria migliore: ma il Vescono habita in Ossero. il numero degli habitanti passa di poco cinquemila. Veggia, che gira 100. miglia, è di sito amena, e copiosa di legumi, vini, legna, caualli, benchè piccoli; ne manda fuori quantita: ma non fa formento, che le basti. la Città, che han nome dall'isola, o l'isola da lei, gira poco meno di un miglio, con un porto soggetto a Sirocco. Gli habitanti arriuanò a dieci mila. Arbe, che ha 30. miglia di circuito, è di sito allegro, e vago, ma importuosa. Fa copia di vini delicatissimi; e senza legna: il che è cagione, che sia quasi dishabitata. la sua ricchezza consiste nelle saline, dalle quali la Republica di Venetia, e i particolari cauano parecchie migliaia di scudi: Hà un Castello, che si chiama anche Pago, gira mezzo miglio. Al suo rincontro si veggono diuersi isole deserte, Delfin, Silua, Luibo; e piu oltre Iega. è anche isola Nona, men d'un piccolo canale. Volge meno d'un miglio, e fa manco di mille anime. All'incontro di Sebenico, s'alza uno scoglio, con la Fortezza di San Nèlò, che si può mettere tra le migliori di quel mare. si può anche mettere di l'isole Traù, per un picciolo canale, che la separa dalla terra ferma: ma non volge piu della quarta parte d'un miglio. All'incontro di Spalatro è l'isola Stolza, che circonda quaranta miglia: ma di sito alpestre, e sterile; e perciò poco habitata. La Brazza è ancor essa sassosa: ma con belli porti, e con

modi,

modi. Haue ale
ponenssimi di
che gira 150 mi
meati: ma fa u
dalle sardelle. l
no da ogni nem
alla bocca. all
me le sue uicine.
zo del golfo, Pe
glia; delle qual
Crete, ma fa u
me, fabricano m
la cui forma pare
tra. Perche hà in
data d'ogn'incorn
pei. li pescano qu
teleda, lunga 3
metri per li cag
per altro. Segue
si detta, perche
è il Safeno, po

I

H Or ritornan
con questo n
diata tra Sicilia
città di Darazz
de in mar Siculo,
isoleste, po' te a
San' Andrea
San' Andrea
ssa; con un lagh
loro dimora le G
ue grauissimo d
che sia detta da
ni di esser com
dini d'Alci ne
ventiquattro di
arco rinolto u

modi. Haue alcune valli, che la rendono copiosa di vini, e di pascoli; ma è poverissima di formenti. Gira 70. miglia. Liefina, che è la maggior di tutti: ma non arriva a sei mila anime. è poverissima di formenti: ma fa uino, & fichi assai, & caua utile grande da i pesci, massime dalle sardelle. la città hà un porto capacissimo d'ogni armata. e libero, e sicuro da ogni vento, fuor che da Garbino, per beneficio d'una scogliuola, che haue alla bocca. all'incontro di questa isola, si uede Lisa, non affatto deserta, come le sue vicine. Sant'Andrea Melisello, e più oltre Casalo, Cuzza, e in mezzo del golfo, Pelagosa. Curzola è la più popolata di tutte: gira 90. miglia; delle quali la lunghezza n'occupa 40. Il terreno è poco fertile, ma Cerere, ma fa uino assai: e gli habitanti, che si dilettano delle cose marittime, fabricano molti nauigli. Langolta è bellissima isola de i Ragugesi: nella cui forma pare, che la natura habbi uoluto rappresentare un'amphiteatro. Perche hà in mezzo una amena pianura, ferule d'oliue, e di uue, circondata d'ogn'incorno di monti pieni d'habitationi, che sono le ville de' Ragugesi. li pescano quò sardelle in quantità, con le tede accese. Haue appresso Meleda, lunga 30. miglia, che alcuni uogliono sia Melita, et celebre appo gli antichi per li cagnolini. Hora è più celebre per la copia delle sardelle, che per altro. Segue S. Andrea, & più vicino alla terra ferma, l'isola di Mezo, così detta, perche giace tra due altre minori. fa da settecento fuochi. L'ultima è il Saseno, posta quasi a Ponente della Vallona, ma di nissun conto.


ISOLE DEL MAR IONIO.

Hor ritornando indietro all'isole del mar Ionio, diciamo prima, che con questo nome si dinota quella parte del mar Mediterraneo; che è situata tra Sicilia, e Candia, lasciando a man sinistra, secondo Tolomeo, la città di Durazzo: e secondo gli altri, i monti della Cimera. Plinio il diuisa in mar Siculo, e mar Cretico. Dunque le prime, che s'incontrano, sono le isolette, po' che all'incontro del capo dell'Alice, deserte, e poi Santa Maria Sant'Andrea all'entrata del mar grande di Taranto, e un'altra pur chiamata Sant'Andrea sotto Gallipoli, che non gira più d'un miglio, & è molto alta; con un laghetto salso, oue nascono diuerse conche marine. Vi fanno loro dimora le Gauine, uccelli infesti a i bruchi, da' quali quella pronincia haue grauissimo danno. Vi è anche qualche pastura per li bestiami: credero che sia detta da gli antichi Achorus. Ma lasciando questi scogli, inuolgi di ester commemorati tra l'isole, si fa innanzi Corsu, celebre per li suoi ardini d'Alcinoo, celebrati da Homero. Hà 52. miglia di lunghezza, e ventiquattro di larghezza, cento e uinti di giro. è di figura quasi simile al arco rinouito uerso Oriente: montosa uerso Mezo di: piana uerso Tramontana.



MICROCOPY RESOLUTION TEST CHART

(ANSI and ISO TEST CHART No. 2)



APPLIED IMAGE Inc

1653 East Main Street
Rochester, New York 14609 USA
(716) 482 - 0300 - Phone
(716) 288 - 5989 - Fax

montana. Hà terreno non molto abbondante, perche egli è pouero d'acqua, e faſoſo, e i venti meridionali u'abbruciano le biade mature. onde gli habiti tanti, laſciando di ſeminar grani, piantano in lor vece, vite, oliueti, & pomari. Cio, che produce non cede in bontà, & in perfittione a coſa alcuna del ſuo genere. Produce vini, cere, mele, ogli eccellenti, cedri, naranci, frutti, ſemplici vari: onde può anche conoſcer la gran temperie dell'aere. Nella parte Occidentale ſiede S. Angelo, luogo d'importanza, che ſi diſeſe già contra Turchi honoratamente, e ſalvò forse tre mila perſone, che ni erano rifuggite. Nell'Orientale hà diuerſi ſeni, e porti, con due peniſole: in una del le quali è, Pagiopoli: l'altra è diuiſa dal reſto dell'iſola con un canale anguſtiſſimo. Quini a piedi di un monte è la città di Corſu con due caſtelli, che le ſtanno ſopra; il vecchio, e l'nuouo, eccellentemente fortificati: a' quali ſi è aggiunta ultimamente un'altra fortezza più a baſſo, di ſomma importanza. A man dritta della città, è un promontorio con un'ottima fontana, che ſi chiama Cardacchio. L'altre acque hanno poca bontà per la loro groſſezza. Attorniano Corſu diuerſe iſolette, Gudini, Condiloniſe, Paesù (queſta gira dieci miglia, & hà qualche habitazione) S. Vito, Gibota, Ragaglia, Seropoli, Fanu, le Merlere, che ſono quattro, e le Formiche, che non hanno altro di notabile, che il nome. Segue S. Mauva, già peniſola: ma gli habitanti la tagliarono dal continente, con un picciolo interuallo, che ſi paſſa per un ponte. Hà una buona città, habitata per lo più da' Giudei, che ni furono riccuenti da Baiazette II. Re de Turchi, quando Ferrante Re di Spagna li cacciò da i ſuoi Regni. Vergilio chiama queſta iſola aſpera.

Neritos aſpera ſaxis.

La Cefalonia, che le giace a Mezo giorno, è di forma triangolare. Gira cento ſeſſanta miglia. Hà molti buoni ridotti. Il principale è quello di Agostoli capace di ogni armata. Vn'altro n'è a capo Guiſcardo: oue ſi veggono ueſtigij di palazzi; e di ſabriche d'una groſſa città, & cauanti medaglie, & diuerſe altre reliquie d'antichità. L'iſola produce grano, & oglio, che per altri paefi: animali minuti aſſai; onde ſi cauano formaggi, e lana. di queſte ſi fabricano molte ſchiauine per uſo dell'armate. Abbonda anche di miele, manna, due paſſe; ma patiſce d'acqua. ſa in tutto diciannove mila anime.

Val di Compare gira cinquanta miglia, & è tutta montofa. Hor'è baltano per lo più huomini banditi da i paefi uicini. I Curſolari ſaranno ſempre notabili per la vittoria nauale hauuta dalla ſanta Lega tra Papa Pio Quinto, di ſantiffima memoria, Filippo Re di Spagna, & la ſignoria di Venetia contra Turchi l'anno 1571. Stanno all'uſcita, che fa in mare il ſuuo Archeloo, e ſon tre. Il Zante gira ſeſſanta miglia, di ſito montofa uerſo Levante, & a ſpro, ma piacentole aſſai, & delicato, uerſo Tramontana. SOGG

va i terre
& me pa
ti: perche
del medef
& nel reſte
late, dette
altre: tra le
ſia mentou
Null

Q Veſte
larga
do, che Ari
lungi 500. m.
Albania 30
uerſi promon
ti: e capo Sa
ca, detto anti
co, è di ſito a
la traueſſano
Strabone era
in Creta cento
Centur

Altra a pena n
uale: e queſte
ſu ſette mila:
anche di qualc
per tutto caſale
mila anime.
truli, che l'inſ
uggonoin mol
che città. La ſi
tione quantità
ei dà grano; n
abbondantiſſim
tutto il mondo:
opia di miele:
mondo, che abb
on hà fiume d
nate il ſtoni

se a terremoti; & ha poche legna. la sua ricchezza consiste in ogli, vini, & uueASSE; onde cauano molti denari col traffico. è penuriosa di formiche: perche tutto il terreno coltiuabile s'impiega quasi in viti. Ha una città del medesimo nome dell'isola; con una picciola rocca in un'erta eminente; & nel resto quarantasette ville. Al suo mezzo giorno appariscono due isole: dette Strofadi, hoggi Striuiali; e poi all'intorno della Morea, diuerses altre: tra le quali è la Sapienza; ma non è scoglio nel mar di Grecia, che non sia mentouato da gli scrittori, e celebrato da' Poeti: anzi, come dice Luciano: Nullum sine nomine saxum.

C A N D I A.

Questa è una delle più famose isole del mar Mediterraneo, lunga 270. miglia 50. miglia: & ne ha di giro 590. siede in un sito tanto commodo, che Aristotile scrive, che par fatta dalla natura per l'imperio del mare, lungi 500. miglia da Soria, altritanti da Egitto: da Caramania, Cipro, & Albania 300. Ha la costa scopolosa con molte, & uarie fronti: e con diuersi promontorij. I principali sono capo Spada, che si stende uerso Ponente: e capo Salomone nell'estremità Orientale: e fra questi due, capo Melecca, detto anticamente Drepanum, & il promontorio Zefiro, hoggi Altelisco. è di sito aspra, più alto uerso Leuante, che nel resto: è piena di monti, che la trauesano tutta per lo lungo: il più alto è il monte d'Ida, che a' tempi di Strabone era cinto di buone città. Horatio, e prima di lui Vergilio, mettono in Creta cento grosse terre.

Centum vrbes habitant magnas, vberima regna.

Hora a pena ne ha tre di qualche conto, poste tutte nella costa Settentrionale: e queste sono Candia, che può fare dieci mila anime: Canea, che ne fa sette mila: e Retimo, che ne fa manco: così vanno le cose del mondo. è anche di qualche conto Sitia, luogo di seicento fuochi: nel resto si trouano per tutto casali, e ville, in numero di 900. che fanno in tutto meno di 200. mila anime. La parte Meridionale patisce grandemente da i venti Australi, che l'inuestano horribilmente: & due porti molto ben custoditi. Si ueggono in molte parti dell'isola ruine di grandi edificij, e uestigij d'antiche città. La sua fertilità consiste nelle valli piene di pascoli, oue si mantiene quantità di bestiami, che fanno caccio bellissimo: & in alcune pianure si dà grano; non ne fa però tanto, che le basti più d'otto mesi: ma farino abbondantissimamente, e bianchi (che noi chiamiamo maluagie) noti a tutto il mondo: e vermigli d'incomparabile delicatezza: produce anche copia di miele: e se ne manda in Alessandria quantità. Non è paese al mondo, che abbondi più di cipressi; e se ne ueggono d'incredibile altezza. Non ha fiume di conto. Lungi da Spina lunga, quasi dieci miglia, sbocca il fiume nello Isonia, con buona acqua: ma d'Estate pericolosa. Perche ha le ripe

ripe vestite di Rododafne, che noi chiamamo Leandro: che fa l'acqua mal sana col suo ueleno: e si sono trouati huomini morti, per hauer mangiato del pane cotto con quel legno, o carne ispedataui per arrostirla. I Candioti sono no già in credito d'huomini cattini, anzi d'ingannatori, e di mala pratica, & in uero non amano la fatica, nè si danno a gli essercitij manuali: e spendono il tempo con la tazza in mano. Par, che quei di Canea, & di Recimo diano qualche saggio d'ingegno e di valore maggiore, che gli altri. vbidiro no lungo tempo a gl'Imperatori d'Oriente. Nè hebbe poi il dominio Bonifacio da Monferrato, che vendè l'isola a i Venetiani nel 1194. a i quali, dopò molte ribellioni, hora soggiace pacificamente: attendendosi da loro quanto più si può a ben fortificarla per l'imminente pericolo de' Turchi. Conciosia, che oltre alla città di Candia, Colonia loro, & alla Canea, hanno vltimamente fortificato il porto di Suda con due castelli, e diuersi altri luoghi, oue l'inimico potesse smontare. Dal porto di Spinalunga, molto simile a quello di Suda, non credo che si curino, perche non hà acque, nè il monte vicino legna grossa. Veggonsi attorno Candia diuersi isolette, nelle quali non è altro di buono, che conigli, e certe bestie simili alle Camozze, che si chiamano Strambecchi. Le più degne sono il Gozzo a Ponente del promontorio Ermico (detto da Strabone Fròs Arietis) oue arrivò S. Paolo in quel suo nauaglio, che si descrive nel 27. Capo de gli Atti Apostolici. L'altra è Standia, all'incontro della città di Candia, detta da gli antichi Dia.

ISOLE DELL'ARCIPELAGO.

Partendosi di Candia, c'ingolfiamo nell'Arcipelago, così detto per la moltitudine dell'isole, delle quali egli pare essere stato seminato di mano della natura. Queste si diuidono in Sporadi, cioè sparse, e Cicladi, cioè poste in cerchio. Conciosia, che con questo nome, si chiamano quelle che giacciono a torno Delo, hoggi Sdile. l'une e l'altre godeno acce temperatissimo, il che arguisce la bontà de' frutti, e la bellezza, e di dispositione, lunga uita, e ingegni de gli habitatori. Non le mancherebbe finalmente cosa alcuna, se non fossino continuamente traugiati da chi può qualche cosa in mare. Perche essendo esse picciole, e perciò di poco potere, e di più disunite tra se, non meno di gouerno, che di sito, non hanno mai potuta assicurarsi pur dall'infestatione de i Corsali. Nè mai fiorirono, se non al tempo della libertà de i Greci: perche all'hora, essendo diuise le potenze delle città dalla Grecia, non haueuano nimici d'importanza; così fioriuano d'ingegni, & d'arti, e di traffichi. Sotto Romani patirono traugli infiniti da Corsali, che con mille legni armati scorreuano tutto il mare; dall'hora in qua, non hanno mai recuperato splendore: perche, e le guerre ciuili de i Romani, e l'armate de

Saraceni,

Saraceni, le lasciano scriuendo a to questo in miseria loro d'alcune si p che giace a l gono diuersi curi. è mont ci marmi ecco lette de i Ceri boro. Ma l di Candia, qu all'incontro c antichi furon l'ima gira orta la Città di Gn veggono Sifa l'ultima sen: tre Terre, e Adij, è tutta Principe de' e uano panni de detta già Clavo cioè Seriphus, T famoso per li m a copia dell' Giovanni scriffo zze, Sdille, Ni ancor hoggi ve s simili cose. è diu questa uien det tice nel Mirta cento stadij. N de i Samij ut spationo Andre etetiani, e quas dalla loro tira capitano fugge miglia: Azicon

Saraceni, e poi dei Turchi, & i finiti Corsali non le hanno lasciate, ne
 le lasciano riposare. Hor sarebbe cosa lunga l'andarle ricercando, e poi de-
 scriuendo ad una, ad una, & di poco piacere a i Lettori. Basterà hauer det-
 to questo in generale, e qualche cosa delle maggiori. Perche, questa istessa
 miseria loro fa, che siano meno conosciute hoggi, che mai: e dalla qualità
 d'alcune si può fare giudicio dell'altre. L'Arcipelago comincia a Cerrigo,
 che giace a Mezo di di Capo Malio, quest'isola gira sessanta miglia: la cin-
 gono diuersi scogli, che fanno molti porti; ma tutti stretti, e perciò poco si-
 curi. È montuosa, e nella cima d'un monte siede una Città. si cauano quin-
 di marmi eccellenti. le sta appresso Cicerigo, di dieci miglia di giro: e l'iso-
 lette de i Cerni: tra le quali è Anticyra, celebre per la bontà del suo El-
 leboro. Ma lasciando queste, come da parte, s'appresentano a Settentrione
 di Candia, quasi in un schiera, da Ponente à Leuante, Milo. (questa ha
 all'incontro Antimelo) Santorini, Nio, Nausfrò, Stampalia: i cui nomi
 antichi furono Melos, Theusia, Ios, Anaphe, Asypalea. questa ul-
 tima gira ortanta otto miglia. Haue appresso un'isoletta, che era parte del-
 la Città di Gnido, che fa due porti; e non gira un miglio. Sopra le sudette si
 veggono Sifano, Morgo, Lango, che sono Siphnus, Amorgus, Cos. que-
 ste tre Terre, e ui morirono cinque mila persone. Hor l'isola, che gira 50.
 stadij, è tutta fertile, massime di uino eccellente. Fù patria d'Hippocrate,
 Principe de' Medici, e di Apelle, singolarissimo Pittore. qui si face-
 uano panni delicatissimi di seta. Non lungi da Lango, si scorge Calamo,
 detta già Claros. Seguono in un'altro ordine, Serfina, Paro, Nixia, Lero:
 cioè Seriphus, Paros, Naxos, Leria. In Serfina le rane sono mute. Paro, è
 famoso per li marmi bianchi. Nixia, per l'eccellenza del uino. Lero, per
 la copia dell'Alce. sono uicine a questa Macedonia, e Palmosa, oue San-
 Giovanni scrisse l'Apocalisse. Seguono in un'altra schiera, Macroneji,
 Sdille, Nicaria, cioè, Helena, Cia. Delos, Icaria. In Sdille si ueggono
 ancor hoggi vestigi del tempio d'Apolline, e gran pezzi di statue, e di
 simili cose. è diuisa in due isolette, una di quattro, l'altra di dieci miglia:
 questa uien detta Ortigia. Nicaria dà il nome al mare Icario. Questo si-
 uisce nel Mirtoo uerso Mandria: & il Mirtoo nei Carpatio. l'isola gira
 cento stadij. Non hà porto, ma buone spiagge. Abbona di pascoli:
 de i Samij uteneuano i loro armenti, e la godeuano. Dall'altra parte
 appaiono Andre, Tine, Micone, cioè, Andros, Trens, Micone. Tine è de i
 meteani, e quasi rosa tra le spine, si mantiene in mezo de i Turchi, libe-
 ra dalla loro tirannia, con beneficio d'innumerabili poveri schiani, che
 capitano suggerendo; e ui sono accolti benignissimamente. Gira quarant
 miglia: Micone trenta. Veggonsi poi lungo la costa dell'Asia, Sa-
 mo,

mo, Scio, Metelino, isole importanti. Samo gira 87. miglia. Quindi sula Sibilla Samia, e Titagora Filosofo, e qui regnò Policrate, tiranno fortuntissimo. Si celebrano anche i suoi uasi di creta. Non fa vino: cosa mirabile, perche tutte l'isole, e la terra vicina n'abbonda sommamente. del resto ha buon terreno: ilche proua Strabone; dalle perpetue guerre, che l'erano messe, hora è quasi deserta; perche i Giustiniani, che n'erano padroni, non la poterdo defendere da Corsali, ne trasportarono la gente in Scio. Scio gira 123. miglia, nobile per li vini Aruisij, ottimi tra tutti i vini Greci, e per lo massice, che ui nasce. Ha l'are temperatissimo, e'l terreno fruttifero: e porti, e forgitori molti, e buoni. l'hanno goduta lungo tempo i Giustiniani Gentil'huomini Genouesi: che ne furono spogliati da Selim II. Re de' Turchi. Ha 36. terre murate. Vicino al promontorio Melena, si uede Psiro, isola eminente, di 40. stadij di giro. Mitilene gira 168. miglia di ottimo terreno. Ha il nome dalla metropoli, che fu già Città eccellente per la magnificenza de gli edificij, e per la splendidezza de gli habitanti. Ma Vitruuio nota d'imprudenza i suoi fondatori: perche giace in un sito, oue i suoi Cittadini soffiendo ostro, s'amalauano, e spirando corò tossuano. Ha due porti, vno australe, capace di 50 galere, e l'altro boreale, bono per ogni armata. Da quest'isola uscirono Alceo, Saso, Terpan dro, Teofra sto, Pittaco. Hoggi anche, tra tutte l'isole dell' Arcipelago, questa è forse la meglio habitata, e il Turco ui tiene alcune Galere di guardia, come a Rodi. Tra lei, & il continente sono tre isolette, che si dicono Arginuse: ma sopra Mitilene verso l'Eleponto, si scuopre Tenedo, famosa, per la vitirata, fattau da i Greci nella guerra Troiana, e per le discordie, e guerra tra Venetiani, e Genouesi. Dall'altra parte presso alla costa d'Europa, appaiono nel golfo Saronico Salamina, e poi Egnina amendue famose, quella per la rotta de i Persiani, questa per lo valor nauale: conciosia, che non girando ella più di 180. stadij, tenne già l'imperio del mare. Ma passato il capo delle colonne, si scuopre Negroponte, Regina dell' Arcipelago, di figura lunga stretta. s'incarna a guisa d'un' arco, uerso Beotia: onde la diuide un canale, lungo 80. e largo 40. passi. si chi si passa per un ponte dall' vna parte all'altra, & in quella strettezza è la metropoli, onde l'isola prende nome, Città importante. In quel ponte il mar cresce, e cala con un' impeto mirabile quattro volte al dì, o come si dice communem' ète, sette uolte: cosa di tanta merauiglie, che si narra, che Aristotile non ne potendo rinuenir la cagione, morisse disperato. Questa isola ha due promontorij celebri, il Casarco, infame per li molti naufragij, & il Ceneo, a lui opposto con distanza di 150. miglia. Ha due fiumi Ceneo, & il Nileo. Quello fa lana delle pecore (che ne beuono), biancase; questo negra. Vicino a Caristo, nobile per la copia de' marmi, ottimi per sculture, si troua anche una pietra, che si fila, e tessere gli antichi ne faceuano tele

tele inuol
cadaucri,
mente i sol
Grandissim
guerra al g
luogo attri
parte de' ne
dritto Ach
rate con un
di poco cont
za 100. mig
per la penur
e popolate, e
to, che dalla r
peschientiali:
acqua, che sce
uerto con tau
canta sopra il
in tanto si der
onde alzato u
sponghe. A
per la più, e m
per lo il luog
del gran S
ere, dauisi in tr
bi vna cottura
bili piace. Il L
se isolette più
lia, & ha tre b
lungi Samotr
grandezza
re, come Her
15

Navigando
l'Asia, e l'
tra i Darda
cia, si dice Pr
metropoli, e Sc
mora (Precu

tele inuiolabili dal fuoco: e ritro le quali si cucinauano, e si abbruggiano i
 cadaucri, rimanendovi le ceneri. Questa pietra si chiama Amianto, è final-
 mente isola di tanta fertilità, che a tanto, per tanto, non cede alla Sicilia.
 Grandissimi Capicani discourendo a' tempi di Pio V. della maniera di far
 guerra al gran Turco, tennero, che si douesse cominciar quindi, come da un
 luogo altissimo, e a mantener di uete ouaglie l'essercito: e trauiagar tutto il
 paese ad' nemici. *Settentrione di Negroponte, s'innalza Siro, oue su nu-
 dritto Achille in habito di donna; e al suo Ponente, Sciati, e Scopulo, sepa-
 rate con un canale (quella gira 22. miglia, questa 12.) è diuerse altre isole
 di poco conto. Verso la Tracia, s'alza Lenno, o uogliamo dire Stalimene, gi-
 ra 100. migliz con la parte Settentrionale, e l'Orientale più presto sterile,
 per la penuria dell'acque, che altrimenti: l'altre sono alquanto più fertili,
 e popolate, e di sito piano: hà il monte di Vulcanio sterile d'ogni cosa, eccet-
 to, che a alla terra, che si sigilla per la uirtù, che hà contra i ueneni, e le febrì
 pestilentiali: e si caua in questo modo. sopra il sudito monticello surge vn'
 acqua, che scendendo a basso, scorre in vn ricetto, fatto da lei, che si tiene co-
 uerto con tauole, commesse insieme con gran diligenza. A lei d' Agosto si
 canta sopra il colle una Messa (ritenendo in ciò i Turchi l'antica usanza) &
 in tanto si denia l'acqua dal canale, accioche non scorra più in quel ricetto:
 onde alzato il coperchio, se ne leua accuratamente l'acqua con vasi, e con
 spughe. Appresso si caua il fango, fatto dall'acqua; e si mette da parte,
 per la più, e manco perfetta. secondo ch'egli giacimento, o più a basso. Ri-
 spetto il luogo con interuento di un ministro del Turco, si segnano col si-
 gillo del gran Signore, le formelle di terra, che si ueggono; e anche vasi da
 bere, diuisi in tre gradi di perfitione, e di bontà: e per maggior curata, se le
 dà vna cottura; e si portano subito al gran Signore, che ne dà tribuisce a
 chi più piace. Il Bellonio scrue, che tutta l'isola fa 75. cajali, haue a torno di
 se isolette più alte, e più aspre di lei; a man destra Tasso (che gira 40. mi-
 glia, & hà tre buone terre) e a sinistra Limbro, che gira 67. miglia, e nò mol-
 to lungi Samotracia (hoggi Samandraci) ch'è la più portuosa isola, per la
 grandezza, e che si sapoiti. Ne sono dell'altre sparse quà, e là per quel
 mare, come Hiero, e Suda, di 18. miglia; Lmie, e Marci di 40. Dromo di 30.*

ISOLE DELLA PROPONTIDE,
 e del Mar Maggiore.

Navigando uerso Costantinopoli, s'entra in un grandissimo canale tra
 l'Asia, e l'Europa, diuiso in tre parti. perche, ouc comincia a restrin-
 gersi tra i Dardanelli, si chiama Elefpono; oue poi s'allarga, e fa quasi una
 giuntura, si dice Propontide; oue di nuouo l'Asia si accosta all'Europa, tra Co-
 stantinopoli, e Scutari, si chiama Bosforo Tracio. Nella Propontide si troua
 un moro d' (Preconesus) onde ha hoggi nome essa Propontide; e Calonimo;
 quasi

ni glia. Quindi sula
 te, tiranno fortuna-
 i no: cosa mirabile,
 mente. del resto hà
 uerre, che l'erano mos
 no padroni, non la po-
 scio. Scio gira 125.
 i Greci, e per lo ma-
 eno fruttifero: e por-
 po i Giustniani Gen-
 m 11. Re de' Turchi,
 si uede Psiro, isole
 miglia di ottomoter-
 ellente per la magni-
 bitanti. Ma l'itruuina
 n sito, oue i suoi Ci-
 Fuano. Hà due porti,
 no per ogni arma,
 astro, Pittaco. Hoggi
 meglio habitata,
 di. Tra lei, & il con-
 sopra Mitilene ver-
 a, fattaua da i Greci
 enetiani, e Genovesi
 nel golfo Saronico
 a rotta de i Persiani
 ella più di 180. No-
 delle colonne, si sono
 nga stretta. s'incura-
 ale, lungo 80. e larg-
 l'altra, & in quel
 icità importante, fut-
 e quattro volte al di
 nerauiglie, che si ue-
 morisse disperato. Q-
 e per li molti naufr-
 glia. Hà due fiumi
 enono, biancane; e
 mi, ossimi per far
 i antichi ne faceua
 cele

quasi d'una grandezza di 36. miglia. Segue Cyzico, isola tanto vicina al continente, che vi si passa con un ponte, e congiunge due seni contrari; onde Aristide la chiamaua uincolo del mar Egeo, e dell' Eussino. Segue poi una schiera d'isolette lungo la costa dell' Asia disabitata, e di poca considerazione. Ma quasi a uista di Costantinopoli, se ne ueggono diuerse, che se bene non auanzano le sudette di grandezza e di frequenza, la superano però di celebrità, e di fama, per la uicinanza d'una città così chiara. La prima è S. Andrea, cinta fuor che doue uolge a Leuante, di rupi alte, e scorse. Segue quella del Prencipe (con due altre uicine) che gira 60. stadij: ha due uillaggi, uno de' quali si chiama del Prencipe, e l'altro Carya. in quello si ueggono fondamenti d'un sontuoso monasterio, oue stauano più di 500. monache. All'incontro di Calcedone sorge Chalcide, diuisa in tre colli, con un porto soggetto a Oltro. Qui si ueggono pressoun casale poro habitato, ancor hoggi montoni della terra cauata dalle fosse, e minere del borsaso, e dell'azuro. Quindi lungi quattro stadij, uede si Antigonìa isola aspra, e sassosa, con un casale: e Pitrys, a lei vicina, che non gira più di mezzo miglio. Segue Platys bassa, e piano; e poi Oxia, alta, e quasi simile a una piramide, uersa di lauri. Si lodano grandemente le sue ostreghe. Segue l'isola de i boggi che gira tre miglia, con due colli eminenti. L'ultima è Prota, lungi da Costantinopoli sette miglia, con un casale, e un porto. Sopra il casale ueggono due cisterne rotonde. Tutte l'isole sudette non s'allontanano dalla terra più di 60. stadij. Le Cyanee, tanto celebrate da Poeti, sono due scogli all'entrata del Bosforo, contigui quasi l'uno all'Asia, l'altro all'Europa, a distanza di venti stadij, tra l'uno, e l'altro. I Greci le chiamano Simplegi di, perche a quei, che nauigano dalla Propontide uerso l'Eussino, par che hora s'allarghino, hora s'accostino l'una all'altra; nell'Eussino non uide si la di momento: è però mentouata qualche uolta da gli scrittori un'isola all'incontro del Borsitene, che non ha altro di notabile, che la uarietà de i nomi. Conciosia che ella è detta hora Borsitene, hora Leuce, & hora Alealea. Hoggi par che si chiami Sinouise; e gira tre miglia.

ISOLE DEL MAR LICIO,

Pamphilio, Cilicio.

Hora bisogna che ritorniamo indietro al lato Occidentale dell'Asia, che ricerchiamo l'isole, che le giacciono incontro. Adunque la prima è Scarpanto, onde prende nome il mare uicino. Gira ducento stadij: ha un porto molto eminente, con diuerse isole attorno, Cassio, Nisari, Piscopia. Questa hebbe già nome Telos, e gira 30. miglia, e Nisari 40. Segue Rodi, di cui non fertillissimo, di aere sopra modo dolce; perche non passa mai giorno che non si uegga il Sole. Hebbe anticamente gran dominio: e fiori nella nauale assai, è stata anche stanza, forse 200. anni, de i Cauallieri d'Europa.

isola tanto vicina d
ne seni contrarij: onde
ffino. Segue poi una
, e di poca considera
no diuerse, che se bene
a, la superano però di
chiara. La prima è di
alte, e scoscese. Segue
. stadij: ha due uillag
a. in quello si negge
più di 500. monache
re colli, con un porto
o habitato, ancor ho
del boraso, e dell'azur
da affra, e sassosa, co
i mezzo miglio. Segue
a una piramide, nella
segue l'isola de i bagni
è Protà, lu: zi da C
opra il casale negge
ntanano dalla terra
oeti, sono due scogli
l'altro all'Europa, e
e chiamano Simplex
erso l'Eufrino, parte
ell'Eufrino non uè di
gli scrittori un'isola
, che la uarietà dei
Leuce, & bora. At
glia.

10,
Occidentale dell'As
ro. Adunque la pri
ducento stadij: ha
Nisari, Piscopia. Qu
10. Segue Rodi, di
on passa mai giorno
ominio: e fiori nella
de i Cavalieri. E
L'isola

larij. Strabone scrive, che la Città, capo dell'Isola, e per bontà di porto, e per
bellezza di contrade, e per fortezza di mura, e per eccellenza di fabbriche,
era tale, che non se le poteva pareggiar nissun'altra, non che anteporre. Pin
daro finge, per dimostrar la felicità dell'isola, che uè piovessse oro. Gira 125.
miglia, poco più, o manco. Haue al suo Ponente Carchi, e Limonia: e più
verso Tramontana le Simie. Carchi gira 12. miglia: le Simie 30. Seguono
lungola Licia le Polzelle: e ne' confini della Panfilia, le Chelidonie (on de
rende nome il Capo Chelidoni,) che sono tre, lontane da terra sei stadij, e
tra se cinque. piu oltre, a fronte del promontorio Corico, è Crambusa, hoggi
Giambustiia.

C I P R O.

Questa isola nobilissima ha di lunghezza 210. di larghezza 65. di gi-
ro 50. miglia. è diuisa in due parti da una montagna, che la trauer-
da da Oriente a Ponente. I naturali la compartono in undeci contrade. Pud
re in tutto 160. mila anime. l'aere uè è uniuersalmente caldo, fuor che nel
contrada di Cervines, oue la Tramontana arriva fresca per lo mare, & i
monti la difendono da i uenti Meridionali. nelle montagne però l'aere uè è
freschissimo. è pouera di acque: perche i fiumi sono più presto torrenti; e le
fontane, e i pozzi non sono molti: e uè piovè rare uolte. Fanno perciò certi
cisternacoli grandi, oue raccolgono l'acqua piovana per li bisogni. In molti
luoghi uè è una certa sorte di terra, che si chiama Rocca, affatto inutile; per-
che non è pietra, nè terreno: ma si potria dire terreno sassoso: per la qual
occa l'acque sono cattive: & i pozzi non si possono cauare. Ma doue non
è questo impedimento, & si troua qualche humore, abbondano por tutto i
cattari, i cottoni, i uini, che uè prouengono eccellentissimi, grani, legumi, za-
nani, miele, ogli, terebinti, granaze non uè mancano alumi, uetrioli, metalli
ogni sorte. Tra l'altre sue ricchezze, non si deue lasciare il sale, che si fa
in un luogo detto le Saline. Qui uè è un lago spatiofo, doue d'Inuerno met-
tono alcuni torrenti: e di Estate per la natura del terreno, & forza del So-
le si riempie tutto di sale bianchissimo, e durissimo. Questo lago gira 12.
miglia: ma il sal grosso non si genera, fuor che in uno spazio di due miglia.
nel resto si fa sale minuto. sono in questa isola forse 800. casali con
una Città. La metropoli Nicosia, Arcivescouato, che gira piu di quattro
miglia, in un sito simile a quello di Fiorenza, per la uicinanza de i monti;
ha i pozzi, e fontane migliori del resto dell'isola. Famagosta era la chia-
ma del Regno: alla quale è uicino il sito di Costanza con un lago, o stagno,
che rende l'aria pestilente. Segue Basso, & Limi, sò. La natura per non
auere troppo questa isola, che i Poeti dedicarono a Venere; & i Greci
chiamano Macaria, per le sue delitje, non le ha dato porto nessuno di con-
sideratione.

fidratione. perche quello di Famagosta nō è capace di dodeci galere. Quello di Cherines è piu presto nido, che porto, per la sua picciolezza. Hà per alcune buone spiagge, massime quella delle Saline, e di Limisò. Questa è la sette a' tempi di Costantino Imperatore, diciasette anni senza pioggia, onde si desertò. Passando poi Santa Elena per là, fabricò una Chiesa sul monte Olimpo: e ni pose un pezzetto della Croce, ritrouata da lei; così piue; & essendo ritornati gli habitanti, domandarono aiuto da gl' Imperatori Costantinopolitani, per loro sicurezza: e per mantenerlo, alcuni di loro oltre a i beni obligarono anche le persone. E questi si addimandano hori Parici, che si tengono in conto di Schiaui. Gli altri si addimandano hori comatti, e queste sono due sorti di Contadini, che si trouano in Cipro. Il rimanente si diuidua in nobili, e cittadini. Fu poi signoreggiata da' Duca sino al 1190. nel quale Ricardo Re d' Inghilterra se ne fece padrone, con morte di Chersalo, e la diede a i Cavalieri Templari, per cento mila scudi, e questi à Guido di Luffignano per il medesimo prezzo. Il cui fratello, Merigo hebbe titolo di Re dal Pontefice Romano. Attorno Cipro giaccino l'isoletta Clide, e le Carpasie, di poca stima.

A R A D O.

Concluderemo l'isole, e la loro descrizione con vno scoglio famoso la Scrittura Sacra, detto Arado. Siede all'incontro di Tortosa, e è sette stadij. Vi fu già una Città importante, annouerata tra le Città di Tiroli. La cominciarono alcuni huomini di Sidone, fuggitiui per loro sicurezza. V'sauano acqua di cisterna, ò di terra ferma, che non è lontana più venti stadij; e se questa gli era contesa, si valeuano di un fonte, che sorge dal mare tra l'isola, e'l continente, profondo, come scriue Plinio, cinquanta braccia; onde tirauano l'acqua dolce con una tromba di cuoio. Questa Città fu di molte ricchezze di molti, che ni concorreuano per viuervi sicuri dalla tirannia delli Re di Soria: e con lo studio delle cose nauali, crebbe incredibilmente s'impadronì di una parte della terra ferma. Se ne fa menzione piu di una volta nella Sacra Scrittura, per la ricchezza de' suoi Cittadini, detta Ezechiele Aradij.

Il fine della Prima Parte.

