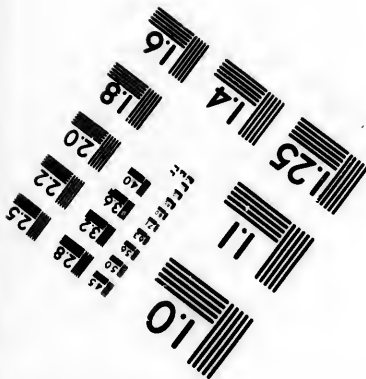
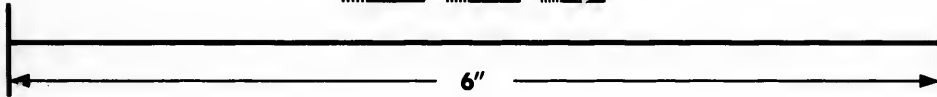
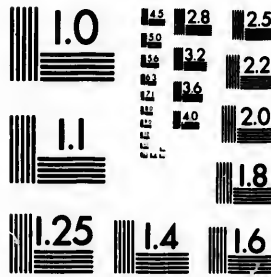


**IMAGE EVALUATION
TEST TARGET (MT-3)**



**Photographic
Sciences
Corporation**

23 WEST MAIN STREET
WEBSTER, N.Y. 14580
(716) 872-4503

1.5 1.8 2.0 2.2 2.5
2.8 3.2 3.6

**CIHM/ICMH
Microfiche
Series.**

**CIHM/ICMH
Collection de
microfiches.**



Canadian Institute for Historical Microreproductions / Institut canadien de microreproductions historiques

1.0
1.5
2.0

© 1984

Technical and Bibliographic Notes/Notes techniques et bibliographiques

The Institute has attempted to obtain the best original copy available for filming. Features of this copy which may be bibliographically unique, which may alter any of the images in the reproduction, or which may significantly change the usual method of filming, are checked below.

L'Institut a microfilmé le meilleur exemplaire qu'il lui a été possible de se procurer. Les détails de cet exemplaire qui sont peut-être uniques du point de vue bibliographique, qui peuvent modifier une image reproduite, ou qui peuvent exiger une modification dans la méthode normale de filmage sont indiqués ci-dessous.

- | | |
|--|--|
| <input type="checkbox"/> Coloured covers/
Couverture de couleur | <input type="checkbox"/> Coloured pages/
Pages de couleur |
| <input type="checkbox"/> Covers damaged/
Couverture endommagée | <input type="checkbox"/> Pages damaged/
Pages endommagées |
| <input type="checkbox"/> Covers restored and/or laminated/
Couverture restaurée et/ou pelliculée | <input type="checkbox"/> Pages restored and/or laminated/
Pages restaurées et/ou pelliculées |
| <input type="checkbox"/> Cover title missing/
Le titre de couverture manque | <input checked="" type="checkbox"/> Pages discoloured, stained or foxed/
Pages décolorées, tachetées ou piquées |
| <input type="checkbox"/> Coloured maps/
Cartes géographiques en couleur | <input type="checkbox"/> Pages detached/
Pages détachées |
| <input type="checkbox"/> Coloured ink (i.e. other than blue or black)/
Encre de couleur (i.e. autre que bleue ou noire) | <input checked="" type="checkbox"/> Showthrough/
Transparence |
| <input type="checkbox"/> Coloured plates and/or illustrations/
Planches et/ou illustrations en couleur | <input type="checkbox"/> Quality of print varies/
Qualité inégale de l'impression |
| <input type="checkbox"/> Bound with other material/
Relié avec d'autres documents | <input type="checkbox"/> Includes supplementary material/
Comprend du matériel supplémentaire |
| <input checked="" type="checkbox"/> Tight binding may cause shadows or distortion
along interior margin/
La reliure serrée peut causer de l'ombre ou de la
distortion le long de la marge intérieure | <input type="checkbox"/> Only edition available/
Seule édition disponible |
| <input type="checkbox"/> Blank leaves added during restoration may
appear within the text. Whenever possible, these
have been omitted from filming/
Il se peut que certaines pages blanches ajoutées
lors d'une restauration apparaissent dans le texte,
mais, lorsque cela était possible, ces pages n'ont
pas été filmées. | <input type="checkbox"/> Pages wholly or partially obscured by errata
slips, tissues, etc., have been refilmed to
ensure the best possible image/
Les pages totalement ou partiellement
obscurcies par un feuillet d'errata, une pelure,
etc., ont été filmées à nouveau de façon à
obtenir la meilleure image possible. |
| <input checked="" type="checkbox"/> Additional comments:/
Commentaires supplémentaires: Pagination multiple. Les pages froissées peuvent causer de la distortion. | |

This item is filmed at the reduction ratio checked below/
Ce document est filmé au taux de réduction indiqué ci-dessous.

10X	12X	14X	16X	18X	20X	22X	24X	26X	28X	30X	32X
			✓								

The copy filmed here has been reproduced thanks to the generosity of:

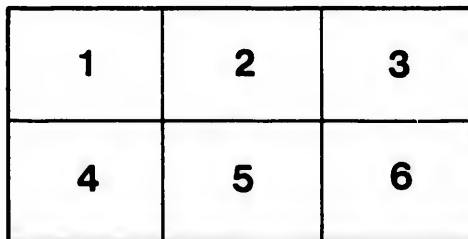
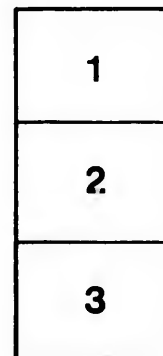
Seminary of Quebec
Library

The images appearing here are the best quality possible considering the condition and legibility of the original copy and in keeping with the filming contract specifications.

Original copies in printed paper covers are filmed beginning with the front cover and ending on the last page with a printed or illustrated impression, or the back cover when appropriate. All other original copies are filmed beginning on the first page with a printed or illustrated impression, and ending on the last page with a printed or illustrated impression.

The last recorded frame on each microfiche shall contain the symbol \rightarrow (meaning "CONTINUED"), or the symbol ∇ (meaning "END"), whichever applies.

Maps, plates, charts, etc., may be filmed at different reduction ratios. Those too large to be entirely included in one exposure are filmed beginning in the upper left hand corner, left to right and top to bottom, as many frames as required. The following diagrams illustrate the method:



L'exemplaire filmé fut reproduit grâce à la générosité de:

Séminaire de Québec
Bibliothèque

Les images suivantes ont été reproduites avec le plus grand soin, compte tenu de la condition et de la netteté de l'exemplaire filmé, et en conformité avec les conditions du contrat de filmage.

Les exemplaires originaux dont la couverture en papier est imprimée sont filmés en commençant par le premier plat et en terminant soit par la dernière page qui comporte une empreinte d'impression ou d'illustration, soit par le second plat, selon le cas. Tous les autres exemplaires originaux sont filmés en commençant par la première page qui comporte une empreinte d'impression ou d'illustration et en terminant par la dernière page qui comporte une telle empreinte.

Un des symboles suivants apparaît sur la dernière image de chaque microfiche, selon le cas: le symbole \rightarrow signifie "A SUIVRE", le symbole ∇ signifie "FIN".

Les cartes, planches, tableaux, etc., peuvent être filmés à des taux de réduction différents. Lorsque le document est trop grand pour être reproduit en un seul cliché, il est filmé à partir de l'angle supérieur gauche, de gauche à droite, et de haut en bas, en prenant le nombre d'images nécessaire. Les diagrammes suivants illustrent la méthode.

ails
du
odifier
une
image

rrata
to
pelure,
n à



32X

12th 2nd tom.

~~Pigeonville~~

GEOGRAPHIE

MODERNE.

TOME PREMIER.

La
Dul

P

Un
P

P

Rev

~~2~~

~~2~~

~~2~~

Chez
r

216

GEOGRAPHIE MODERNE

PRÉCÉDÉE D'UN PETIT TRAITE
de la Sphere & du Globe; ornée de cartes d'Histoire naturelle & politique; & terminée par une Géographie Ecclesiastique, où on trouve tous les Archevêchés & Evêchés de l'Eglise Catholique & les principaux des Eglises Schismatiques.



AVEC

Une Table des Longitudes & Latitudes des principales Villes du Monde, & une autre des noms des lieux contenus dans cette Géographie.

Par M. l'Abbé COLLE de la Croix.

NOUVELLE EDITION,

Revue, corrigée & considérablement augmentée.

TOME PREMIER.

Seminare de Québec



A PARIS,

Chez JEAN-THOMAS HERRISSANT, Libraire,
rue S. Jacques, à S. Paul & à S. Hilaire.

M. DCC. LII.

Avec Approbation & Privilegs du Roi.

1752


GEOGRAPHIE

MODERNE

Lehrbuch der Erdkunde
für die oberen Klassen der Schulen
von
Dr. G. H. R. v. Meißner

Verlag von
F. A. Brockhaus in Leipzig

Erste Auflage
1852




Preis 1 Thaler 10 Schillinge

1852

Verlag von F. A. Brockhaus in Leipzig

1
2
3
4
5
6
7
8
9
10
11
12



AVERTISSEMENT.

L'UTILITE' de la GEOGRAPHIE, pour ne pas dire, sa nécessité, est aujourd'hui si reconnue, qu'il n'est plus besoin de la prouver. Tout le monde est convaincu que l'étude de l'Histoire est une des plus utiles; & par-là il est aisé de sentir de quelle importance est la Géographie, qui depuis long-tems a été appelée *l'un des yeux de l'Histoire*. La Chronologie qui est l'autre, a ses épines; mais la Géographie n'a que des fleurs: c'est ce qui fait qu'on prend tant de soin d'en procurer la connoissance aux jeunes personnes de l'un & de l'autre sexe. En effet, il n'est presque pas possible de prendre part aux conversations solides, telles que sont celles qui roulent sur la guerre, les intérêts des Princes, & leur puissance tant sur mer que sur terre, ni de lire les Nouvelles publiques avec quelque fruit, qu'on ne soit passablement instruit de la Géographie; car pour ces sortes d'entretiens méprisables où il n'est question que de modes & autres objets semblables, il n'est pas nécessaire d'avoir eu de l'éducation pour y briller.

ij) *AVERTISSEMENT.*

Quoique les Livres qui ont paru jusqu'à présent sur la Géographie soient en assez grand nombre, & qu'on doive de justes éloges à plusieurs d'entr'eux, dont nous avouons ici volontiers que nous avons beaucoup profité; il semble néanmoins qu'ils laissent encore à désirer une Méthode plus claire que celle qu'on y a observée; outre que presque tous étant composés depuis long-tems, ne font pas connoître l'état des différens Empires, Royaumes, &c. tel qu'il est aujourd'hui. C'est pour suppléer à ces défauts, qu'on a cru rendre quelque service au Public en composant cet Ouvrage, dans lequel on a tâché d'employer l'ordre le plus naturel & le plus propre pour aider la Jeunesse, que l'on a eu particulièrement en vûe, à retenir les choses dont il y est parlé. On a eu soin sur-tout que l'Ouvrage répondit au titre qu'il porte, de *Géographie Moderne*. C'est dans cette vûe qu'on s'est appliqué à faire connoître l'état actuel des quatre Parties du Monde, & qu'en faisant la description d'un Royaume, par exemple, de la France, on a observé ce qu'il possède ailleurs, pour donner une idée complète de sa puissance,

Le dessein qu'on a eu d'éviter la multiplicité des Volumes, & de ne pas s'étendre

AVERTISSEMENT. ii

trop sur cette matiere , a forcé de ne rapporter que ce qu'elle a de plus intéressant. En effet , quelque avantage que procure l'étude de la Géographie , si propre à orner l'esprit d'un grand nombre de connoissances aussi agréables qu'utiles , par l'usage continuel qu'on en peut faire ; il faut convenir néanmoins qu'il suffit à la plupart du monde d'en avoir une notion un peu développée. Cette science dans tous ses détails est réservée à ceux qui se destinent à être Géographes par état , ce qui convient à peu de personnes. Mais il en est d'autres pour lesquels l'étude de la Géographie peut être beaucoup moins profonde , sans être pour cela infructueuse. C'est pour ces personnes que l'on donne toutes les Méthodes de Géographie. Ce qui les intéresse consiste à connoître les mœurs , les coutumes , la Religion , & les bornes de chaque Pays ou Royaume ; en combien de Provinces ou Gouvernemens chacun d'eux est divisé ; le cours des principales Rivieres ; le nom des Villes les plus remarquables , & leur situation les unes par rapport aux autres ; les grands Hommes que ces Provinces ou Villes ont produits ; les différentes révolutions auxquelles ces Pays ont été exposés ; leur état actuel , & ce qu'ils renferment de plus curieux , tant

IV AVERTISSEMENT,

pour ce qui concerne l'Histoire politique que la naturelle.

C'est-là aussi le but qu'on s'est proposé dans cet Ouvrage. On y trouvera en effet, rassemblé tout ce qu'on vient d'exposer, On ne s'y est pas borné à rapporter les principales révolutions arrivées dans les Etats, & les Hommes illustres en différens genres qui en ont fait l'ornement; on a eu soin aussi d'y faire entrer certains traits de l'Histoire naturelle, propres à réveiller l'attention de la plupart des jeunes gens, qui ont coutume de regarder comme fort inutile & ennuyeuse l'étude des noms de Villes & de Provinces, à moins qu'il ne s'y trouve quelque chose de plus intéressant pour eux, & qui les engage à les retenir.

Mais pour ne point interrompre trop fréquemment la suite du discours, on s'est déterminé à donner en notes au bas des pages la définition de plusieurs productions naturelles, dont il est parlé dans cet Ouvrage. Comme on l'a entrepris pour les jeunes gens, il a paru convenable d'entrer dans un détail qui pourra paroître inutile à tout Lecteur instruit.

Afin de remédier à un inconvénient trop ordinaire, qui consiste à chercher long-tems sur une Carte des Villes, que plusieurs Géographes nomment souvent sans beau-

AVERTISSEMENT. v

coup d'ordre, on a marqué vers quels points cardinaux chacune est située, selon qu'elles se trouvent vers le Nord ou vers l'Orient, vers le Midi ou vers l'Occident. Lorsque des Villes sont placées ou sur des Rivieres, ou proche de Rivieres ou de Lacs, on n'a pas manqué de le marquer. On a aussi décrit le cours des principales Rivieres, & on a eu soin de nommer les Villes considérables qu'elles arrosent. A l'occasion de plusieurs Villes on rapporte quelques-unes des grands Hommes qui y ont pris naissance; mais on n'a pas entrepris de les nommer tous. Quelques Villes, comme Paris & Rome, en auroient fourni un si grand nombre en tout genre, qu'on a cru plus à propos de n'en nommer aucun dans ces endroits.

Et parcequ'il arrive souvent que les personnes qui lisent une Géographie veulent trouver dans les premieres Cartes qui leur tombent sous la main, les Villes qu'ils rencontrent dans leur lecture, on avertit ici que pour trouver sûrement celles qui sont rapportées dans cette Géographie, il faut se servir des Cartes de *M. Guillaume Delisle*, qui sont en si grande réputation. Entre ces Cartes, celles qui sont absolument nécessaires pour la lecture de ce Livre, sont la Mappemonde, l'Europe, l'Asie,

vi *AVERTISSEMENT.*

l'Afrique, l'Amérique, la France, l'Espagne, l'Italie, les Isles Britanniques & l'Allemagne. Cette dernière a été conciliée en quelques endroits avec les Cartes que les Allemans nous ont nouvellement données de leur Pays. Il est vrai que les Villes, & même les Provinces dont on parle ici, ne se trouvent pas toutes dans les Cartes générales qu'on vient d'indiquer; aussi a-t-on eu la précaution non-seulement de désigner clairement leur situation, par rapport à celles qui en sont plus proches; mais encore de marquer d'une étoile * celles qui ne s'y trouveront pas, pour servir d'avertissement, & épargner la peine de les chercher inutilement.

Il faut joindre aux Cartes dont nous venons de parler, celle des *nouvelles Découvertes* des Russiens, &c. que M. Buache a dressée sur les Mémoires de M. Joseph Delisle, Professeur Royal & frere du Géographe de même nom, aussi-bien que la Carte de la *Russie* & de la *Grande Tartarie* que M. Buache a aussi faite, selon son état présent comparé avec les connoissances qu'on en avoit autrefois. Nous l'avons prié de donner cette dernière Carte au Public, afin que l'on connût mieux le Nord de l'Asie & de l'Europe, qu'on ne l'a fait jusqu'à présent: & nous croyons devoir

AVERTISSEMENT. vij

avertir qu'il a entrepris un Atlas de grand in-4°. pour servir à cette *Géographie Moderne*, & dont l'exactitude, la netteté & la commodité, auront de quoi satisfaire le Public, & aider la Jeunesse qui a souvent bien de la peine à démêler dans une grande Carte les noms des Villes principales qu'il lui est essentiel de connoître.

Pour rendre ce Livre plus utile aux jeunes Personnes, nous joindrons ici quelques avis sur la maniere de s'en servir. Il est à propos qu'elles commencent par situer sur la Carte toutes les Villes marquées dans chaque Article, avant de lire le détail des curiosités & autres choses que ces Villes renferment. C'est pour leur faciliter cette opération, que tous les noms de Villes ont été mis en *alinea* & en caracteres nommés *petites Capitales*. Après avoir vu en détail un Royaume, comme la France, il sera très-utile d'en faire une Analyse, dont on trouvera un modèle à la fin du Royaume de France, (p. 249. & suivantes du Tom. I. de cette Geographe.) Il faudra faire la même chose à la fin de chaque Partie du Monde. Enfin, pour s'inculquer davantage ce qu'on aura appris, il sera bon d'avoir recours à un exercice aussi utile qu'agréable; c'est de voyager sur la Carte, en se demandant à soi-même quel chemin il faut

vij *AVERTISSEMENT.*

droit prendre pour aller , par exemple , de Paris à Rome , ou à Constantinople , par terre , & pour en revenir par mer.

On peut retirer encore de l'étude de la Géographie faite de la manière qu'on a tâché d'exécuter dans cet Ouvrage , un plus grand fruit que tous ceux que nous avons indiqués en commençant cet Avertissement , & plus digne d'un Chrétien. Ce fruit est de s'en servir pour s'élever jusqu'à Dieu. En effet, on peut avancer, sans craindre d'être accusé d'exagération , que cette étude est très-propre à nous faire admirer la divine Providence , qui a fait naître dans chaque Pays ce qui étoit le plus propre à ceux qui l'habitent , & qui a inspiré à chaque peuple un amour naturel pour sa patrie , quelque triste & quelque désagréable qu'elle puisse être , soit par la nature du Climat , soit par les mœurs des Habitans. Cette étude peut aussi contribuer beaucoup à nous faire adorer la justice de Dieu sur tant de peuples Idolâtres , Mahométans , Juifs , Hérétiques & Schismatiques , qui occupent la plus grande partie de la Terre , & que Dieu abandonne , les uns aux ténèbres du Paganisme , les autres à des erreurs pernicieuses. Elle apprend aussi à connoître la fidélité des promesses de Dieu envers l'Eglise Catholique , ré-

pandue dans les quatre Parties du Monde ,
 d'une manière qui la distingue des Sectes
 séparées d'elle. Enfin, rien ne fait mieux
 voir que cette étude, le néant des choses
 humaines, si on fait attention aux faits que
 nous avons eu soin de rapporter en diffé-
 rens endroits de cet Ouvrage. Elle nous
 représente les plus vastes Monarchies ren-
 versées, pour faire place à d'autres qui su-
 bissent le même sort, souvent peu de tems
 après leur fondation. La comparaison que
 les Riches & les Grands peuvent faire par
 son secours de l'étendue de leur domaine,
 dont ils ne sont ordinairement que trop
 enflés, avec les différentes parties du Mon-
 de, est bien propre à dissiper cette enflure.
 Si la France, par exemple, qui est si riche
 & si puissante, ne tient qu'une très-petite
 place dans une Mappemonde, quelle place
 y trouveront-ils pour leurs possessions ?
 Cependant qu'est-ce que toute la Terre
 elle-même, qu'un point par rapport au
 Monde entier, qui contient ces grands
 corps que nous voyons rouler autour de
 notre Globe dans des espaces immenses,
 & que nous appellons Planètes & Étoiles ?
 C'est le fruit que nous désirons qu'on retire
 de ce Livre ; & nous nous croirions bien
 récompensés de notre travail, s'il pouvoit
 contribuer à faire entrer ces vérités plus

x *AVERTISSEMENT.*

encore dans le cœur , que dans l'esprit de la Jeunesse.

Rien n'a été négligé pour perfectionner cette seconde Edition. Non-seulement on a pris le soin de revoir l'Ouvrage en entier, & de corriger toutes les fautes tant d'impression, que les autres qu'on a pu remarquer ; mais de plus on a profité des avis que différentes personnes sçavantes ont bien voulu donner. On y a aussi fait beaucoup d'additions, sur-tout par rapport à la France, aux Pays-Bas, à l'Espagne, à la Suisse, à l'Italie, à l'Allemagne, &c. On se flate que le Public y verra avec plaisir les Descriptions intéressantes de plusieurs Pays jusqu'ici peu connus : tels sont la Russie, que l'on a décrite suivant le nouvel Atlas Russe publié en 1745. par les ordres de l'Impératrice régnante ; la Grande Tartarie, qu'on trouvera décrite dans cet Ouvrage d'une manière nouvelle, par rapport à son Histoire ancienne & moderne ; les nouvelles Découvertes faites en Asie & en Amérique par les Russiens ; des Observations curieuses sur les Terres qui sont au Nord-Ouest du Canada ; le Pérou & le Pays des Amazones, dont la connoissance exacte & détaillée est due au zèle & aux travaux de MM. Bouguer & de la Condamine, de l'Académie des Sciences

AVERTISSEMENT. xj

de Paris, &c. La justice & la reconnoissance nous obligent de faire connoître celui à qui nous sommes particulièrement redevables de l'état où se trouve aujourd'hui cette Géographie. C'est aux soins & à l'érudition de M. Barbeau de la Bruyere, connu par sa belle *Mappemonde historique*, &c. que nous en avons principalement l'obligation.

Il sera facile de se convaincre, après le détail que nous venons de faire, que cette Edition doit être regardée comme beaucoup plus exacte & plus ample que la premiere. Dans un Ouvrage de la nature de celui-ci, ces changemens paroissent si excusables, qu'on ne peut se persuader que les personnes sur-tout qui sont au fait de la matiere, puissent s'en plaindre. Afin d'éviter néanmoins pour la suite des plaintes semblables, on a tâché de mettre dans cette seconde Edition, l'Ouvrage dans un état à n'y faire plus de changemens.






TABLE DES CHAPITRES.

PREMIERE PARTIE,

*Dans laquelle on traite de la Sphère, & du Globe
Terrestre en général.*

PREMIERE SECTION.

De la Sphère.

CHAP. I. D es Cercles qui compo- sent la Sphère, pag. 1	CHAP. III. Des divisions de la Terre formées par les Cercles du Globe, 23
De l'Equateur, 3	ART. I. Première division de la Terre par les Zones, & les Ombres, 26
De l'Horizon, ibid.	ART. II. Seconde division de la Terre par les Longitudes & les Latitudes, 27
De l'Horizon, 6	CHAP. IV. Des Climats, & des autres choses qui con- cernent le Globe Terrestre, 28
De Méridien, 9	S. I. Des Climats, 28
Des deux Colures, 10	S. II. Des différentes opéra- tions que l'on peut faire sur le Globe, 34
Des quatre petits Cercles, ib.	S. III. Des principaux points qui partagent l'Horizon, 36
Des Astres, & de leur mou- vement, 11	
Des Etoiles fixes, 12	
Des Planètes en général, 13	
De Soleil, 14	
De la Lune, 16	
Des cinq autres Planètes, 19	
CHAP. II. Application de la Sphère au Globe Terrestre, 20	

DES CHAPITRES xlii

SECTION II.

Amérique méridionale ,

- | | |
|---|--|
| <p>CHAPITRE PRELIMINAIRE. Des termes particuliers à la Géographie , 39</p> <p>CHAP. I. Division générale du Globe Terrestre , 42</p> <p>ART. I. De la Terre , <i>ibid.</i></p> <p>ART. II. De la Mer , 45</p> <p>CHAP. II. Des principaux Isthmes, Golphes, Détroits, Lacs, & Rivières , 46</p> <p>§. I. Des principaux Isthmes du Monde , <i>ibid.</i></p> <p>§. II. Des Golphes & Détroits principaux du Monde , 47</p> <p>Des Détroits , 48</p> <p>§. III. Des Lacs les plus fameux , <i>ibid.</i></p> <p>§. IV. Des Rivières , <i>ibid.</i></p> <p>CHAP. III. Des Villes Capitales des quatre parties du Monde , 49</p> <p>§. I. En Europe , 50</p> <p>§. II. En Asie , <i>ibid.</i></p> <p>§. III. En Afrique , 51</p> <p>§. IV. En Amérique ,
<i>Amérique septentrionale ,</i>
<i>ibid.</i></p> | <p>CHAP. IV. Des Religions , Langues, Figures, & Couleurs des différens Peuples de la Terre , 53</p> <p>ART. I. Des différentes Religions des peuples qui habitent la Terre , <i>ibid.</i></p> <p>ART. II. De l'étendue de chaque Religion.</p> <p>§. I. De l'étendue du Judaïsme , 54</p> <p>§. II. De l'étendue du Christianisme , <i>ibid.</i></p> <p>§. III. De l'étendue du Mahométisme , 56</p> <p>§. IV. De l'étendue de la Religion Païenne , 57</p> <p>ART. III. Des différentes Langues des habitans de la Terre.</p> <p>§. I. Du nombre des Langues générales , 59</p> <p>§. II. De l'étendue de chaque langue générale ; <i>ib.</i></p> <p>ART. IV. De la figure & des différentes couleurs des habitans de la Terre , 61</p> |
|---|--|

SECONDE PARTIE.

De l'Europe , 63.

- | | |
|---|---|
| <p>CHAP. I. DE la France , 65</p> <p>Division de la France en trente-un Gouvernemens , 69</p> <p style="text-align: center;">SECTION I.</p> <p>Provinces & Gouvernemens du Nord ; 70</p> | <p>ART. I. Du Gouvernemens de la Flandre Françoisse , <i>ibid.</i></p> <p>§. I. La Flandre Françoisse , <i>ibid.</i></p> <p>§. II. Le Cambresis , 73</p> <p>§. III. Le Hainant François , 74</p> |
|---|---|

ART. II. Du Gouvernement de Picardie ,	76	4. <i>Le Hurepoix ,</i>	ibid.
§. I. De la Picardie ,	ibid.	5. <i>Le Mantois ,</i>	99
I. <i>De la haute Picardie ,</i>	77	6. <i>Le Vexin François ,</i>	100
1. <i>L'Amiénois ,</i>	ibid.	7. <i>Le Beauvoisis ,</i>	101
2. <i>Le Santerre ,</i>	78	8. <i>Le Valois ,</i>	102
3. <i>Le Vermandois ,</i>	79	9. <i>Le Soissonnois ,</i>	ibid.
4. <i>La Thierarche ,</i>	ibid.	10. <i>Le Laonnois ,</i>	103
II. <i>De la basse Picardie ,</i>	80	ART. V. Du Gouvernement de Champagne & de Brie ,	ibid.
1. <i>Le Pays reconquis ,</i>	ibid.	§. I. De la haute Champagne ,	105
2. <i>Le Boulonois ,</i>	81	1. <i>Le Remois ,</i>	ibid.
3. <i>Le Ponthien ,</i>	ibid.	2. <i>Le Perrois ;</i>	106
4. <i>Le Vimeux ,</i>	82	3. <i>Le Rhétois ,</i>	ibid.
§. II. <i>Du Comté d'Artois ,</i>	ib.	§. II. De la basse Champagne ,	107
ART. III. Du Gouvernement de Normandie ,	84	1. <i>La Champagne propre ,</i>	ibid.
§. I. <i>De la haute Normandie ,</i>	86	2. <i>Le Vallage ,</i>	108
I. <i>Le Diocèse de Rouen ,</i>	ib.	3. <i>Le Bassigny ,</i>	109
1. <i>Le Vexin Normand ,</i>	ib.	4. <i>Le Senonois ,</i>	110
2. <i>Le Roumois ,</i>	87	§. III. De la Brie Champenoise ,	114
3. <i>Le Pays de Caux ,</i>	ibid.	1. <i>La haute Brie ,</i>	ibid.
4. <i>Le Bray ,</i>	89	2. <i>La basse Brie ,</i>	ibid.
II. <i>Le Diocèse de Lisieux ,</i>	ibid.	3. <i>La Brie Pouillense ,</i>	114
III. <i>Le Diocèse d'Evreux ,</i>	90	ART. VI. Du Gouvernement de Lorraine ,	113
§. II. <i>De la basse Normandie ,</i>	ibid.	§. I. Du Duché de Lorraine ,	115
1. <i>Le Diocèse de Sées ,</i>	91	1. <i>Le Baillage de Nancy ,</i>	ibid.
2. <i>Le Diocèse de Bayeux ,</i>	ibid.	2. <i>Le Baillage de Vesge ,</i>	116
3. <i>Le Diocèse de Contance ,</i>	92	3. <i>Le Baillage de Vandrevange ,</i>	ibid.
4. <i>Le Diocèse d'Avanches ,</i>	93	§. II. Des trois Evêchés ,	117
ART. IV. Du Gouvernement de l'Isle de France ,	93	1. <i>Le Messin ,</i>	ibid.
1. <i>L'Isle de France propre ,</i>	94	2. <i>Le Verdunois ,</i>	ibid.
2. <i>La Brie Française ,</i>	97	3. <i>Le Toulais ,</i>	118
3. <i>Le Gatinois François ,</i>	98	§. III. Du Duché de Bar ,	ib.
		ART. VII. Du Gouvernement d'Alsace ,	119

DES CHAPITRES.

- §. I. *De la haute Alsace*, 120
- §. II. *La basse Alsace*, 121
- §. III. *Le Sundgau*, 122

- II. *L'Auxerrois*, *ibid.*
- III. *L'Auxois*, 154
- IV. *Le Dijonnais*, *ibid.*

SECTION II.

Provinces & Gouvernemens du milieu, 123

- V. *L'Autunois*, 156
- VI. *Le Châlonnois*, 157
- VII. *Le Charolois*, 158
- VIII. *Le Mâconnois*, 159

ART. I. *Du Gouvernement de Bretagne*, *ibid.*

De la Bresse & du Bugey, *ib.*

§. I. *De la haute Bretagne*, 124

- 1. *La Bresse*, 160
- 2. *Le Bugey*, *ibid.*

§. II. *De la basse Bretagne*, 127

La Principauté de Dombes, 161

ART. II. *Du Gouvernement du Maine*, 130

ART. IX. *Du Gouvernement de Franche-Comté*, *ibid.*

§. I. *Du Maine*, *ibid.*

I. *Le Bailliage d'Amont*, 162

Le haut Maine, 131

II. *Le Bailliage de Besançon*, 163

Le bas Maine, 132

III. *Le Bailliage du milieu, ou de Dole*, 164

§. II. *Du Perche*, 133

IV. *Le Bailliage d'Aval*, *ibid.*

ART. III. *Du Gouvernement d'Anjou*, 134

ART. X. *Du Gouvernement de Poitou*, 166

§. I. *Du haut Anjou*, *ibid.*

§. I. *Du haut Poitou*, 167

§. II. *Du bas Anjou*, 135

§. II. *Du bas Poitou*, 169

ART. IV. *Du Gouvernement de Touraine*, 137

ART. XI. *Du Gouvernement d'Annis*, 170

La haute Touraine, 138

ART. XII. *Du Gouvernement de la Marche*, 172

La basse Touraine, 139

I. *De la haute Marche*, 173

ART. V. *Du Gouvernement de l'Orléanois*, 140

II. *De la basse Marche*, *ib.*

I. *L'Orléanois propre*, 141

ART. XIII. *Du Gouvernement de Bourbonnois*, 174

II. *La Beauce*, 142

I. *Du haut Bourbonnois*, *ibid.*

III. *Le Blaisois*, 144

II. *Du bas Bourbonnois*, 175

IV. *Le Gatinois Orléanois*, 145

SECTION III.

ART. VI. *Du Gouvernement de Berry*, 146

Provinces & Gouvernemens du Midi, 176

§. I. *Du haut Berry*, 147

ART. I. *Du Gouvernement de Saintonge*, *ibid.*

§. II. *Du bas Berry*, 148

ART. VII. *Du Gouvernement de Nivernois*, 149

ART. VIII. *Du Gouvernement de Bourgogne*, 151

I. *Le Pays de la Montagne*, 153

- §. I. De la Saintonge , 176
 1. De la haute Saintonge , 177
 2. De la basse Saintonge , 178
- §. II. De l'Angoumois , ib.
- ART. II. Du Gouvernement du Limosin , 180
 I. Du haut Limosin , 181
 II. Du bas Limosin , ibid.
- ART. III. Du Gouvernement d'Auvergne , 183
 I. De la haute Auvergne , 184
 II. De la basse Auvergne , 185
- ART. IV. Du Gouvernement du Lyonnais , 187
 I. Le Lyonnais propre , 188
 II. Le Forez , 191
 III. Le Beaujolois , ibid.
- ART. V. Du Gouvernement de Dauphiné , 192
 §. I. Du haut Dauphiné , 194
 1. Le Grésvaudan , ibid.
 2. Le Royannais , 197
 3. Les Baronnies , ibid.
 4. Le Gapençois , ibid.
 5. L'Embrunois , 198
 6. Le Briançonnois , ibid.
 §. II. Du bas Dauphiné , ib.
 1. Le Viennois , 199
 2. Le Valentinois , 200
 3. Le Tricastin , 201
 4. Le Diois , ibid.
- ART. VI. Du Gouvernement de Guyenne , ibid.
 §. I. De la Guyenne , 202
 I. La Guyenne propre , ib.
 II. Le Bazadais , 104
 III. Le Périgord , ibid.
 1. Le haut Périgord , 205
 2. Le bas Périgord , ibid.
 IV. L'Agenois , 206
- V. Le Quercy , 207
 1. Le haut Quercy , ibid.
 2. Le bas Quercy , ibid.
- VI. Le Rouergue , 208
 1. Le Rouergue , ibid.
 2. La haute Marche , 209
 3. La basse Marche , ibid.
- §. II. De la Gascogne , ibid.
 I. Les Landes , 210
 II. Le Condomois , ibid.
 III. L'Armagnac , 211
 1. Le bas Armagnac , ib.
 2. Le haut Armagnac , 212
 IV. La Chalosse , ibid.
 V. Le Pays des Basques , ib.
 1. Le Labour , 213
 2. La Vicomté de Soule , ib.
 VI. Le Bigorre , ibid.
 VII. Le Cominge , 214
 VIII. Le Conserans , ibid.
- ART. VII. Du Gouvernement de Béarn , 215
 I. Du Béarn , ibid.
 II. De la basse Navarre , 216
- ART. VIII. Du Gouvernement de Foix , 217
- ART. IX. Du Gouvernement de Roussillon , 218
 1. La Viguerie de Perpignan , 219
 2. La Viguerie de Conflent , ibid.
 3. La Cerdagne Française , 220
- ART. X. Du Gouvernement de Languedoc , ibid.
 §. I. Le haut Languedoc , 222
 1. Le Diocèse de Toulouse , ibid.
 2. Le Diocèse de Montauban , 225

DES CHAPITRES. xvij

3. *Le Diocèse d'Alby*, ib. *Du Comtat Venaissin, & du Territoire d'Orange.*
4. *Le Diocèse de Castres*, 226 §. I. *Du Comtat Venaissin*, 246
5. *Le Diocèse de Lavaur*, ibid. §. II. *Du Territoire d'Orange*, 248
6. *Le Diocèse de Saint-Papoul*, ibid. *Des autres Possessions de la France hors de l'Europe*, 249
7. *Le Diocèse de Mirepoix*, 227 *Analyse des choses qui sont les plus remarquables dans le Royaume de France*, ib.
8. *Le Diocèse de Rioux*, ibid. §. I. *Des principales Rivières de France*, 250
9. *Le Diocèse de Cominge*, ibid. §. II. *Des principaux Ports de Mer de France sur l'Océan & la Méditerranée, & des Départemens de la Marine*, 251
- §. II. *Du bas Languedoc*, 228 §. III. *Des Eaux minérales les plus remarquables*, 252
1. *Le Diocèse de Carcassonne*, ibid. §. IV. *Des Capitales des Provinces de France*, ibid.
2. *Le Diocèse d'Alath*, ib. *Provinces du Nord*, ibid.
3. *Le Diocèse de Saint-Pons*, ibid. *Gouvernemens du milieu*, 254
4. *Le Diocèse de Narbonne*, 229 *Gouvernemens du Midi*, 256
5. *Le Diocèse de Béziers*, 230 §. V. *Des Archevêchés & Evêchés, & des Chambres Ecclesiastiques*, 258
6. *Le Diocèse d'Agde*, ib. §. VI. *Des Universités & Académies*, 259
7. *Le Diocèse de Montpellier*, 231 §. VII. *Des Conseils d'Etat, des Parlemens, & des Conseils souverains*, 260
8. *Le Diocèse de Lodève*, 232 §. VIII. *Des Chambres des Comptes & des Cours des Aides*, 264
9. *Le Diocèse de Nîmes*, ibid. §. IX. *Des Généralités & Elections*, 265
10. *Le Diocèse d'Alès*, 234 *au Nord*, ibid.
11. *Le Diocèse d'Uzès*, ib. *au milieu*, 266
- §. III. *Des Cévennes*, 235 *au Midi*, 267
1. *Le Gévaudan*, ibid. *Généralités sans Elections*, ib.
2. *Le Vivarais*, ibid.
3. *Le Veldi*, 236
- ART. XI. *Du Gouvernement de Provence*, ibid.
- §. I. *De la haute Provence*, 237
- §. II. *De la basse Provence*, 239

§. X. Des Pays d'Etats ,	268	§. VI. De la Province d'Or-	304
§. XI. Des Cours & Hôtels	ibid.	vérisfel ,	
Des Monnoies ,	ibid.	§. VII. De la Province de	305
De l'ancienne Gaule ,	269	Groningue ,	
CHAP. II. Des dix Sept Pro-		§. VIII. Du Pays de la Gé-	305
vinces des Pays-Bas ,	271	néralité , ou de la Flandre	
ART. I. Des Pays-Bas Au-		Hollandoise , du Brabant	
trichiens ,	273	Hollandois , &c. ibid.	
§. I. Du Duché de Brabant ,	276	§. IX. Possessions principales	
§. II. Du Duché de Luxem-		des Hollandois en Asie , en	
bourg ,	278	Afrique & en Amérique ,	308
§. III. Du Duché de Lim-		CHAP. III. De l'Espagne ,	309
bourg ,	ibid.	ART. I. De la Biscaye ,	314
§. IV. Du Duché de Gueldre ,		I. De la Biscaye propre ,	315
ou de la Gueldre méridio-		II. Le Guipuscoa ,	ibid.
nale ,	279	III. L'Alava ,	316
§. V. Du Comté de Flandre ,	280	ART. II. De la Principauté	
1. Le Quartier de Gand ,	ibid.	des Asturies ,	317
ibid.		I. Asturies d'Oviedo ,	318
2. Le Quartier de Bruges ,	282	II. Asturies de Sanrilla-	ibid.
3. Le Quartier d'Ypres ,	283	ART. III. De la Galice ,	ib.
4. Le Tournaisis ,	ibid.	ART. IV. De l'Andalousie ,	320
§. VI. Du Comté de Hainaut ,		ART. V. Du Royaume de	
ou du Hainaut Autri-		Grenade ,	326
chien ,	284	ART. VI. Du Royaume de	
§. VII. Du Comté de Namur ,	286	Murcie ,	329
§. VIII. Des deux anciennes		ART. VII. Du Royaume de	
Provinces d'Anvers & de		Valence ,	330
Malines , qui dépendent		ART. VIII. De la Princi-	
aujourd'hui du Brabant ,		pauté de Catalogne ,	334
ibid.		ART. IX. De la Navarre ,	336
ART. II. Des Provinces-		ART. X. Du Royaume d'A-	
Unies ,	288	ragon ,	338
§. I. De la Gueldre ,	293	ART. XI. De la Castille	
§. II. De la Hollande ,	295	Vieille ,	349
§. III. De la Zélande ,	301	ART. XII. Du Royaume de	
§. IV. De la Province d'U-		Léon ,	343
trecht ,	302	ART. XIII. De la Castille	
§. V. De la Frise ,	303	Nouvelle ,	345

DES CHAPITRES. M

- | | |
|---|--|
| <p>1. <i>L'Algarie</i>, 346</p> <p>2. <i>La Sierra</i>, 349</p> <p style="padding-left: 2em;"><i>La Manche</i>, <i>ibid.</i></p> <p>4. <i>L'Estrémadure</i>, 350</p> <p>ART. XIV. <i>Des Isles d'Espagne</i>, 352</p> <p><i>Des Possessions du Roi d'Espagne hors de l'Europe</i>, 353</p> <p>CHAP. IV. <i>Du Portugal</i>, 355</p> <p>§. I. <i>De la Province entre Douro & Minho</i>, 358</p> <p>§. II. <i>De la Province de Trallos-Montes</i>, 359</p> <p>§. III. <i>Du Beira</i>, 360</p> <p>§. IV. <i>De l'Estrémadure</i>, <i>ib.</i></p> <p>§. V. <i>De l'Alemtejo</i>, 363</p> <p>§. VI. <i>Du Royaume d'Algarve</i>, 364</p> <p><i>Des Possessions du Portugal en Asie, en Afrique & en Amérique</i>, 365</p> <p>CHAP. V. <i>De la Suisse</i>, 366</p> <p>ART. I. <i>Des treize Cantons Suisses</i>, 369</p> <p>§. I. <i>Des Cantons Catholiques</i>, <i>ibid.</i></p> <p style="padding-left: 2em;">1. <i>Le Canton d'Uri</i>, <i>ibid.</i></p> <p style="padding-left: 2em;">2. <i>Le Canton d'Undersvald</i>, 370</p> <p style="padding-left: 2em;">3. <i>Le Canton de Schwitz</i>, <i>ibid.</i></p> <p style="padding-left: 2em;">4. <i>Le Canton de Zug</i>, <i>ib.</i></p> <p style="padding-left: 2em;">5. <i>Le Canton de Fribourg</i>, 371</p> <p style="padding-left: 2em;">6. <i>Le Canton de Soleure</i>, <i>ibid.</i></p> <p style="padding-left: 2em;">7. <i>Le Canton de Lucerne</i>, <i>ibid.</i></p> <p>§. II. <i>Des Cantons moitié Catholiques & moitié Protestans</i>, 372</p> <p style="padding-left: 2em;">1. <i>Le Canton de Glaris</i>, <i>ib.</i></p> <p style="padding-left: 2em;">2. <i>Le Canton d'Appenzel</i>, <i>ibid.</i></p> | <p>§. III. <i>Des Cantons Protestans</i>, <i>ibid.</i></p> <p style="padding-left: 2em;">1. <i>Le Canton de Zurich</i>, 373</p> <p style="padding-left: 2em;">2. <i>Le Canton de Bâle</i>, <i>ib.</i></p> <p style="padding-left: 2em;">3. <i>Le Canton de Schaffouse</i>, 374</p> <p style="padding-left: 2em;">4. <i>Le Canton de Berne</i>, 375</p> <p>§. IV. <i>Des Sujets des Suisses</i>, 376</p> <p style="padding-left: 2em;">I. <i>Sujets des Suisses du côté de l'Allemagne</i>, <i>ibid.</i></p> <p style="padding-left: 2em;">II. <i>Sujets des Suisses du côté de la France</i>, 378</p> <p style="padding-left: 2em;">III. <i>Sujets des Suisses du côté de l'Italie</i>, 379</p> <p>ART. II. <i>Des Alliés des Suisses</i>, 380</p> <p style="padding-left: 2em;">1. <i>De la Ville de S. Gal</i>, <i>ib.</i></p> <p style="padding-left: 2em;">2. <i>De l'Abbé de S. Gal</i>, 381</p> <p style="padding-left: 2em;">3. <i>Des Grisons</i>, 382</p> <p style="padding-left: 2em;">4. <i>Du Valais</i>, 383</p> <p style="padding-left: 2em;">5. <i>De la République de Genève</i>, 384</p> <p style="padding-left: 2em;">6. <i>De la Principauté de Neuchâtel</i>, 385</p> <p style="padding-left: 2em;">7. <i>De la Ville de Bienne ou Biel</i>, 386</p> <p style="padding-left: 2em;">8. <i>De la Ville de Mulhausen, en Alsace</i>, <i>ibid.</i></p> <p>CHAP. VI. <i>De l'Italie</i>, 387</p> <p style="text-align: center;">SECTION I.</p> <p style="padding-left: 2em;"><i>Italie septentrionale.</i></p> <p>ART. I. <i>Des Etats de la Maison de Savoye, ou du Roi de Sardaigne</i>, 390</p> <p>§. I. <i>De la Savoye</i>, 392</p> <p style="padding-left: 2em;">1. <i>Le Genevois</i>, 393</p> <p style="padding-left: 2em;">2. <i>Le Chablais</i>, <i>ibid.</i></p> <p style="padding-left: 2em;">3. <i>Le Faucigny</i>, <i>ibid.</i></p> <p style="padding-left: 2em;">4. <i>La Savoye propre</i>, 394</p> <p style="padding-left: 2em;">5. <i>La Tarentaise</i>, <i>ibid.</i></p> |
|---|--|

T A B L E

6. <i>La Maurienne</i> , 395	<i>De quelques petits Etats et</i>
§. II. <i>Du Piémont</i> , ibid.	<i>clavés dans la Toscane.</i>
1. <i>La Principauté de Pié-</i>	1. <i>De l'Etat des garnisons</i> ,
<i>mont</i> , 396	ibid.
2. <i>Le Duché d'Aoust</i> , 397	2. <i>De la Principauté de</i>
3. <i>La Seigneurie de Ver-</i>	<i>Piombino</i> , 423
<i>ceil</i> , ibid.	3. <i>De la République de Lu-</i>
4. <i>Le Comté d'Ass</i> , ibid.	<i>ques</i> , ibid.
5. <i>Le Marquisat de Salu-</i>	ART. II. <i>De l'Etat de l'Eglé-</i>
<i>ces</i> , ibid.	<i>se</i> , 424
6. <i>Le Comté de Nice</i> , 398	1. <i>La Campagne de Rome</i> ,
§. III. <i>Du Marquisat de</i>	426
<i>Monferrat</i> , 399	2. <i>Le Patrimoine de Saint</i>
§. IV. <i>Territoires détachés du</i>	<i>Pierre</i> , 429
<i>Duché de Milan</i> , 400	3. <i>Le Duché de Castro</i> , ib.
ART. II. <i>De la Seigneurie ou</i>	4. <i>L'Orvietan</i> , ibid.
<i>République de Gènes</i> , 402	5. <i>La Terre de Sabine</i> , 430
ART. III. <i>Du Duché de Par-</i>	6. <i>Le Pérouzin</i> , ibid.
<i>me</i> , 404	7. <i>L'Ombrie</i> , ibid.
1. <i>Le Duché de Parme</i> , 405	8. <i>La Marche d'Ancone</i> ,
2. <i>Le Duché de Plaisance</i> ,	ibid.
ibid.	9. <i>Le Duché d'Urbain</i> , 431
3. <i>Le Duché de Guastalla</i> ,	10. <i>La Romagne</i> , 432
ibid.	11. <i>Le Bolois</i> , 433
ART. IV. <i>Du Duché de Mo-</i>	12. <i>Le Ferrarois</i> , ibid.
<i>dène</i> , 406	
ART. V. <i>Des Etats de la Mai-</i>	
<i>son d'Autriche en Italie</i> ,	
407	
§. I. <i>Du Duché de Milan</i> , ib.	
§. II. <i>Le Duché de Mantoue</i> ,	
410	
ART. VI. <i>De la Seigneurie</i>	
<i>ou République de Venise</i> ,	
412	
SECTION II.	
<i>De la partie d'Italie qui est</i>	
<i>au milieu.</i>	
ART. I. <i>Du Grand-Duché de</i>	
<i>Toscane</i> , 419	
I. <i>Le Florentin</i> , 420	
II. <i>Le Pisane</i> , 421	
III. <i>Le Siennois</i> , 422	
SECTION III.	
<i>De la partie méridionale</i>	
<i>de l'Italie , qui contient le</i>	
<i>Royaume de Naples</i> , 434	
§. I. <i>La Terre de Labour</i> , 436	
1. <i>La Terre de Labour pro-</i>	
<i>pre</i> , ibid.	
2. <i>La Principauté Cité-</i>	
<i>rienne</i> , 444	
3. <i>La Principauté Ulte-</i>	
<i>rienne</i> , 445	
§. II. <i>De l'Abruzze</i> , 446	
1. <i>Le Comtat de Molise</i> , ib.	
2. <i>L'Abruzze Citérienne</i> ,	
ibid.	
3. <i>L'Abruzze Ulterienn</i> ,	
ibid.	
§. III. <i>La Pouille</i> , 447	

DES CHAPITRES.

xxj

1. La Capitanate , *ibid.*
2. La Terre de Barri , 448
3. La Terre d'Otrante , *ib.*
- §. IV. La Calabre , 449
 1. La Basilicate , 450
 2. La Calabre Citérienne , *ibid.*
 3. La Calabre Ulérieure , *ibid.*

SECTION IV.

- Des Isles de l'Italie.*
- §. I. De la Sicile , 452
 1. La Vallée de Démona , 454
 2. La Vallée de Noto , 455
 3. La Vallée de Mazara , *ibid.*
 4. Les Isles de Lipari , 456
 - §. II. De l'Isle de Sardaigne , *ibid.*
 - §. III. De l'Isle de Corse , 458
 - §. IV. De l'Isle de Malte , 459
- CHAP. VIII. De l'Allemagne , 461

SECTION I.

Des quatre Cercles de la haute Allemagne , au Midi.

- ART. I. Du Cercle d'Autriche , 471
- §. I. De l'Archiduché d'Autriche , 472
 1. De la basse Autriche , 473
 2. De la haute Autriche , 474
 - §. II. Le Duché de Stirie , *ib.*
 1. La haute Stirie , *ibid.*
 2. La basse Stirie , 475
 3. Le Comté de Cilly , *ib.*
 - §. III. Le Duché de Carinthie , 476
 1. La basse Carinthie , *ib.*
 2. La haute Carinthie , *ib.*
- §. IV. Le Duché de Carniole , 477
- §. V. Le Comté de Tyrol , 479

Des Evêchés de Trente & de Brixen , 480
 - §. VI. La Suabe Autrichienne , *ibid.*
- ART. II. Du Cercle de Bavière , 483
- §. I. Les Etats du Duc de Bavière , *ibid.*
 - §. II. Le Duché de Neubourg , &c. 485
 - §. III. L'Archevêché de Salzbourg , *ibid.*
 - §. IV. L'Evêché de Freisingen , 486
 - §. V. L'Evêché de Ratisbonne , *ibid.*
 - §. VI. L'Evêché de Passau , *ibid.*
- ART. III. Du Cercle de Souabe , 487
- §. I. Le Duché de Wirtemberg , 488
 - §. II. La Principauté & Comté de Furstemberg , 489
 - §. III. Le Marquisat de Bade , *ibid.*
 - §. IV. L'Evêché d'Ausbourg , 490
 - §. V. L'Abbaye de Kempton , 491
 - §. VI. L'Evêché de Constance , *ibid.*
 - §. VII. Principales Villes Impériales de Souabe , *ibid.*
 1. Entre le Danube & la Bavière , 492
 2. Entre le Neckre & la Franconie , 493
 3. Entre le Neckre & l'Alsace , 494

TABLE

ART. IV. Du Cercle de Franconie,	<i>ibid.</i>	§. III. <i>La Principauté de Halberstat,</i>	518
§. I. <i>L'Evêché de Bamberg,</i>	496	§. IV. <i>Le Duché de Magdebourg,</i>	<i>ibid.</i>
§. II. <i>L'Evêché de Vitrabourg,</i>	<i>ibid.</i>	§. V. <i>Des Etats de la Maison de Brunsviick-Hanovre,</i>	<i>ou d'Hanovre-Lunebourg,</i>
<i>De quelques Etats voisins de Vitrabourg,</i>	497	§. VI. <i>Le Duché de Mecklembourg ou de Mecklembourg,</i>	521
§. III. <i>Le Marquisat de Culmbach ou de Barch,</i>	499	§. VII. <i>Le Duché de Holstein,</i>	522
§. IV. <i>Le Marquisat d'Anspach,</i>	500	§. VIII. <i>L'Evêché de Lubek,</i>	524
§. V. <i>L'Evêché d'Aichfet,</i>	<i>ibid.</i>	ART. III. Du Cercle de Vvestphalie,	<i>ibid.</i>
§. VI. <i>Des principales Villes Impériales de Franconie,</i>	501	§. I. <i>L'Evêché de Liège,</i>	525
SECTION II.		§. II. <i>Le Duché de Juliers,</i>	526
<i>Des Cercles de la basse Allemagne, ou septentrionale.</i>		§. III. <i>Le Duché de Berg,</i>	527
ART. I. Du Cercle de haute Saxe,	502	§. IV. <i>Le Duché de Vvestphalie, ou le Saureland,</i>	<i>ib.</i>
§. I. <i>La Saxe,</i>	504	§. V. <i>Le Duché de Cleves & le Comté de la Marck,</i>	<i>ib.</i>
1. <i>Duché & Elektorat de Saxe,</i>	<i>ibid.</i>	§. VI. <i>L'Evêché de Munster,</i>	528
2. <i>La Misnie,</i>	505	§. VII. <i>L'Evêché de Paderborn,</i>	529
3. <i>La Thuringe,</i>	507	§. VIII. <i>L'Evêché d'Osnabruck,</i>	<i>ibid.</i>
4. <i>La Principauté d'Anhalt,</i>	509	§. IX. <i>La Principauté de Minden, & le Comté de Ravensberg,</i>	530
§. II. <i>La Marche de Brandebourg,</i>	510	§. X. <i>Le Comté d'Hoye,</i>	<i>ibid.</i>
§. III. <i>Le Duché de Poméranie,</i>	513	§. XI. <i>Le Duché de Ferden,</i>	531
1. <i>Poméranie Prussienne,</i>	514	§. XII. <i>Le Comté d'Oldenbourg,</i>	<i>ibid.</i>
2. <i>Poméranie Suédoise,</i>	515	§. XIII. <i>La Principauté d'Oost-Frise,</i>	<i>ibid.</i>
ART. II. Du Cercle de basse Saxe,	<i>ibid.</i>	ART. IV. Du Cercle Elektorat, ou du bas Rhin,	532
§. I. <i>Le Duché de Brunsviick,</i>	516		
§. II. <i>L'Evêché de Hildesheim,</i>	517		

DES CHAPITRES. cxxxij

§. I. L'Electorat de Mayence, ibid.

§. II. L'Electorat de Trèves, 532

§. III. L'Electorat de Cologne, 534

§. IV. Le Palatinat du Rhin, 535

ART. V. Le Cercle du haut Rhin, 537

§. I. L'Evêché de Vuorms, 538

§. II. L'Evêché de Spire, ib.

§. III. L'Evêché de Bâle, 539

§. IV. Le Duché de Deux-Ponts, 540

§. V. Le Duché de Sîmmeren, ibid.

§. VI. Le Landgraviat de Hesse, & la Vvétérausie, 542

1. La Hesse, ibid.

2. La Vvétérausie, 544

§. VII. Le Comté de Nassau, 546

§. VIII. La Principauté de l'Abbaye de Fulde, 548

SECTION III.

De la Bohême & de ses anciennes dépendances, ib.

§. I. La Bohême propre, 550

§. II. Le Marquisat de Moravie, 552

§. III. Le Duché de Silésie, 553

1. Basse Silésie, ibid.

2. Moyenne Silésie, 554

3. Haute Silésie, 555

4. Haute Silésie Prussienne, 556

5. Haute Silésie Autrichienne, ibid.

§. IV. Le Marquisat de Lusace, 557

1. Haute Lusace, ou Meridionale, 558

2. Basse Lusace, ou Septentrionale, 559

CHAP. VIII. Du Royaume de Hongrie, ibid.

§. I. La Haute Hongrie, 562

§. II. La Basse Hongrie, 564

§. III. L'Esclavonie, 565

§. IV. De la Transilvanie, 566

CHAP. IX. De la Pologne & du Royaume de Prusse, 567

SECTION I.

De la Pologne, ibid.

ART. I. Du Royaume de Pologne, 572

§. I. De la Grande Pologne, 573

I. La Grande Pologne propre, ibid.

II. La Cujavie, 574

III. La Mazovie, 575

IV. La Prusse Polonoise ou Royale, ibid.

§. II. De la petite Pologne, 578

§. III. De la Russie Noire ou Rouge, 580

I. La Russie propre, 581

II. La Volhinie, ibid.

III. La Podolie, 582

ART. II. Du Duché de Lithuanie, 583

§. I. La Lithuanie propre, 584

§. II. La Russie Lithuanienne, 586

§. III. La Samogitie, ibid.

anté de
518
Magde-
ibid.
Masfou
nouve,
bourg,
519
Meckel-
bourg,
521
lofstein,
522
Lubeck,
524
le Vvest-
ibid.
ge, 525
Juliers,
526
rg, 527
vestpha-
nd, ib.
cleves &
rck, ib.
Lunster,
528
Pader-
529
d'Osna-
ibid.
anté de
Comté de
530
e, ibid.
Ferden,
531
d'Olden-
ibid.
ncipauté
ibid.
le Elec-
s Rhin,
532

xxiv **TABLE DES CHAPITRES.**

§. IV. *La Livonie Polonoise,*

587

SECTION II.

§. V. *Du Duché de Curlande,*

ibid.

Du Royaume de Prusse, 589

Fin de la Table des Chapitres.

TABLE



T A B L E

DES LONGITUDES ET LATITUDES
des principales Villes du Monde, con-
forme aux dernières Observations de
Messieurs de l'Académie des Sciences;
des RR. PP. Jésuites, & autres Astro-
nômes.

A

Régions.	Villes.	Longitudes. Lat. Sept.					
		deg.	min.	sec.	deg.	min.	sec.
France,	Abbeville,	19	33	00	50	7	00
Amer. S.	Acapulco,	27	30	00	16	45	00
Indes,	Agra,	94	24	00	26	43	00
France,	Aire,	20	00	00	50	00	00
France,	Aix,	23	12	00	43	31	20
France,	Alby,	19	48	00	43	31	20
France,	Alençon,	17	45	00	48	25	00
Syrie,	Alep,	35	00	00	35	45	25
Syrie,	Alexandrette,	34	00	00	36	35	50
Egypte,	Alexandrie,	47	56	30	31	11	20
Espagne,	Almerie,	15	45	00	36	51	18
France,	Amiens,	19	57	48	49	54	46
Hollande,	Amsterdam,	22	39	00	52	22	45
France,	Angers,	17	6	00	47	29	00
France,	Antibes,	24	47	45	43	54	12
Brabant,	Anvers,	22	10	00	51	13	30
France,	Arlés,	22	21	00	43	54	12
France,	Avignon,	22	26	00	43	57	00
France,	Aurillac,	20	7	00	44	54	10

Tome I.

ABLE

Régions.	Villes.	Longitudes. Lat. Sept.					
		deg.	min.	sec.	deg.	min.	sec.
France,	Bayonne,	16	11	15	43	29	45
Suisse,	Bâle,	2	15	00	47	55	00
Espagne,	Barcelone,	19	53	00	41	26	00
France,	Beauvais,	19	45	00	49	26	00
Allemag.	Berlin,	31	7	15	52	33	00
France,	Besançon,	23	30	00	47	18	00
Italie,	Boulogne,	29	17	00	44	30	00
France,	Boulogne,	19	20	00	50	42	00
<i>Latit. Mer.</i>							
Afrique,	Bourb. (Ile de)	77	42	00	21	5	00
<i>Latit. Sept.</i>							
France,	Bordeaux,	16	55	00	44	50	00
France,	Bourges,	19	56	15	47	4	45
Allemag.	Breslaw,	34	47	30	51	3	00
France,	Brest,	13	6	00	48	23	00
Pays-Bas,	Bruxelles,	22	5	00	50	51	00
<i>Latit. Mer.</i>							
Amer. M.	Buenos-Aires,	322	00	00	34	34	30

C

		<i>Latit. Sept.</i>					
Espagne,	Cadix,	14	35	15	36	37	00
France,	Caën,	17	15	00	49	10	00
Amer. M.	Cayenne,	324	30	00	4	56	00
Egypte,	Caire, (le)	49	6	15	30	2	30
France,	Calais,	19	27	30	50	57	00
Indes,	Calicut,	93	30	00	11	17	00
France,	Cambrai,	20	54	00	50	10	00
Indes,	Cananof,	93	00	00	11	58	00
Archipel,	Candic,	42	58	00	35	18	45
Candic,	Canée, (la)	41	52	30	35	28	45
<i>Lat. Mer.</i>							
Afrique,	Cap. de B. Esp.	37	44	45	34	15	00

DES LONGITUDES. xxxj

Régions.	Villes.	Longitudes. Lat. Sept.					
		deg. min.	sec.	deg. min.	sec.		
France,	Straßbourg,	25	25	00	48	35	30
Indes,	Surate,	90	00	00	21	10	00

T

Indes,	Tanjaor,	96	42	00	11	27	00
Indes,	Thomé, (S.)	98	8	00	13	10	00
Espagne,	Toledo,	14	20	00	39	50	00
France,	Toulon,	23	42	00	43	6	40
France,	Toulouſe,	20	55	00	43	37	00
France,	Tours,	18	20	00	47	23	00
Indes,	Tangobar,	97	52	00	11	20	00
Barbarie,	Tripoly,	30	45	15	32	53	40
France,	Troyes,	21	40	00	48	15	00
Italie,	Turin,	25	20	00	44	50	00
Indes,	Tutucurin,	96	15	00	8	52	00

V

Pologne,	Varſovie,	38	45	00	52	14	00
Italie,	Venife,	30	20	00	45	25	00
Amer, S	Veraçruz,	275	00	00	19	10	00
France,	Verſailles,	19	47	00	48	48	16
Allemag.	Vienne,	34	32	00	48	14	00
Indes,	Viſapour,	94	00	00	17	30	00

Fin de la Table des Longitudes & Latitudes.

ADDITIONS ET CORRECTIONS.

Page 18. *lig. antep. ascendant, lif. descendant.*
Page 31. *lig. 26. ajoutez, en effet 2. degrés 59. minutes de déclinaison vers le Tropicque, contiennent un arc de 60. degrés de l'Ecliptique, ce qui fait 2. climats; il faut ensuite 8. degrés 50. minutes de latitude pour augmenter cet arc de 60. degrés & faire encore 2. climats; & enfin 11. degrés 40. minutes pour accroître cet arc de 60. degrés, & faire les deux derniers climats.*

Page 67. *lig. 27. 112. lisez, 111.*

Page 258. *lig. 28. treize, lisez, onze.*

Page 274. *lig. 10. divisant, lisez, divise.*

Page 443. *ligne dernière, parceres, lisez, pateres.*

Page 469. *lig. 20. 1502. lisez, 1512.*

Page 511. *lig. 35. terrein, lisez, terrien.*

Page 565. *lig. 21. Nord-Ouest, lisez, Nord-Est.*

Page 569. *lig. 20. trente-sept, ajoutez, plusieurs de ces Palatins ne sont que titulaires, les Provinces dont ils portent les noms n'appartenant plus aujourd'hui à la Pologne.*



GEOGRAPHIE MODERNE.

PREMIERE PARTIE,

*Dans laquelle on traite de la Sphere
& du Globe terrestre en général.*

PREMIERE SECTION.

De la Sphere.

CHAPITRE PREMIER.

Des Cercles qui composent la Sphere.



Le mot de *Sphere* veut dire *Boule*. On a donné ce nom à une machine inventée pour représenter le Monde, que l'on peut appeller *Sphere naturelle*, comme la machine qui le représente peut s'appeller *Sphere artificielle*.

Lome I.

A

G E O G R A P H I E

On donne au monde une figure ronde, parce qu'en effet il nous paroît tel à la vûe.

On a remarqué dans le Ciel deux points diamétralement opposés, autour desquels tous les astres tournent, ou semblent tourner: ce qui a servi à faire trouver la *Sphere artificielle*.

On a imaginé une ligne qui, partant de l'un de ces points, va aboutir à l'autre, en traversant la terre que l'on a placée dans le centre du monde. Cette ligne autour de laquelle toute la machine tourne, s'appelle l'*Axe* ou l'*Effieu* du monde.

Les points par où elle entre & sort s'appellent *Poles*, d'un mot grec qui signifie *tourner*; parce que toute la machine de l'univers tourne autour de ces deux points.

Après qu'on eut remarqué que non-seulement toute la machine du monde tournoit en 24 heures d'Orient en Occident; mais que les étoiles fixes & les planètes avoient un mouvement contraire d'Occident en Orient, on imagina différens cercles pour expliquer leurs mouvemens, leurs situations réciproques, & leur rapport avec la Terre.

La *Sphere artificielle* est donc une machine composée de plusieurs Cercles pour représenter le cours des astres dans les Cieux, & d'un petit Globe au milieu pour représenter la Terre.

Ces Cercles sont au nombre de dix, dont il y en a six grands; sçavoir, l'Equateur, le Zodiaque, l'Horizon, le Méridien, & les deux Colures: & quatre petits; sçavoir, les deux Tropiques, & les deux Cercles Polaires. On appelle *grands* les premiers Cercles, parcequ'ils coupent la Sphere en deux parties égales: les autres s'appellent *petits*, parcequ'ils la coupent en deux parties inégales. Ces Cercles ont leurs Poles & leur Axe. Ces Poles

(ont
égale
confé
de ch
Pole
Spher
en 60

L'E
dégrés
Equin
dans c
lité de
Voic
en deu
Cique
le. Pol
2.º Il n
Equinc
passé,
les lieu
le Sole
de six
durée.

Le 2
quemen
fermés
leil: il

(a)
signifie c
tellation

(b) L
c'est-à-di

M O D E R N E.

sont deux points pris dans la surface de la Sphere , également éloignés de tous les points de la circonférence du Cercle dont ils sont Poles. L'Axé de chaque Cercle est la ligne droite tirée d'un Pole de ce Cercle à l'autre. Chaque Cercle de la Sphere se divise en 360. degrés , chaque degré en 60. minutes , &c.

De l'Equateur.

L'*Equateur* est un grand Cercle éloigné de 90. degrés des Poles du monde : il s'appelle aussi *Equinoxial* , parceque quand le Soleil se trouve dans ce Cercle il y a *Equinoxe* , c'est-à-dire , égalité de jours & de nuits.

Voici ses usages principaux. 1.^o Il divise le monde en deux parties égales ; celle où est le Pole Arctique (*a*) , s'appelle septentrionale ; celle où est le Pole Antarctique (*b*) , s'appelle méridionale. 2.^o Il marque sur l'Ecliptique les deux points des Equinoxes , c'est-à-dire , que quand le Soleil y passe , il y a égalité de jours & de nuits dans tous les lieux de la Terre , excepté aux Poles ; car alors le Soleil commence pour l'un des Poles un jour de six mois , & pour l'autre une nuit de même durée.

Du Zodiaque.

Le *Zodiaque* est un grand Cercle placé obliquement dans la Sphere , dans lequel sont renfermés les 12. signes , ou les 12. maisons du Soleil : il est appelé *Zodiaque* , d'un mot grec qui

(*a*) Le mot *Arctique* vient du grec *Arktos* , qui signifie *Ourse* , parceque la petite Ourse est la Constellation la plus septentrionale que l'on connoisse.

(*b*) Le mot *Antarctique* vient du grec *Antarktos* , c'est-à-dire , qui est opposé à l'*Ourse*.

G E O G R A P H I E

signifie *animal*, parceque presque tous ces signes portent des noms d'animaux.

On a donné seize degrés de largeur au Zodiaque, huit du côté du Septentrion, & huit du côté du Midi, pour pouvoit renfermer dans cet espace le cours des Planètes qui ne sortent jamais du Zodiaque.

Il y a au milieu du Zodiaque la circonférence d'un grand Cercle divisé en 360. degrés. On l'appelle *Ecliptique*, parceque c'est dans cette ligne qu'arrivent les éclipses du Soleil & de la Lune. Il coupe l'Equateur de maniere que sa partie qui en est la plus éloignée, est distante de l'Equateur de 23. degrés 29. minutes.

L'Equateur divise le Zodiaque en deux moitiés égales: l'une septentrionale, l'autre méridionale: elles renferment les douze signes ou constellations, dont les noms sont exprimés dans les deux Vers latins, & dans les françois qui suivent.

Sunt Aries, Taurus, Gemini, Cancer, Leo, Virgo, Libraque, Scorpius, Arcitenens, Caper, Amphora, Pisces.

Bélier, Taureau, Gémeaux, Ecrevisse, Lion, Vierge: voilà les six pour le Septentrion.

Nous en comptons aussi six, pour l'autre Hémisphère.

Balance, Scorpion, Archer ou Sagittaire, Capricorne, Verseau, Poissons.

Etant pris trois à trois, ils marquent les Saisons.

La partie Septentrionale du Zodiaque contient six signes. On représente ces signes par des figures qui sont ici marquées à côté de chacun.

Le Bélier, *Aries.*

Le Taureau, *Taurus.*

Les Gémeaux, *Gemini.*



oro
ver
mo
qui
tem
est
de
I
de
été
en
grav
qu'il
n'au
moi
faiso
signe
core
& av
avan
tiens
Il
ne ré
que,
vers l

M O D E R N E.

L'Ecrevise, <i>Cancer.</i>	♋
Le Lion, <i>Leo.</i>	♌
La Vierge, <i>Virgo.</i>	♍
La méridionale en contient six autres.	
La Balance, <i>Libra.</i>	♎
Le Scorpion, <i>Scorpius.</i>	♏
Le Sagittaire, <i>Sagittarius</i> ou <i>Arcitmons.</i>	♐
Le Capricorne, <i>Capricornus</i> ou <i>Caper.</i>	♑
Le Verseau, <i>Aquarius</i> ou <i>Amphora.</i>	♒
Les Poissons, <i>Pisces.</i>	♓

Chacun de ces signes contient 30. degrés. Leur ordre est d'Occident en Orient, suivant le mouvement propre du Soleil. Ils répondent aux douze mois de l'année. Le Soleil entre dans le premier qui est le Bélier, le 20. ou le 21. de Mars. Le tems dans lequel il entre dans les autres signes, est depuis le dix-huitième jusqu'au vingt-troisième de chaque mois.

Il est à propos de remarquer, 1.^o que les noms de ces signes sont de la premiere antiquité, ayant été inventés avant les Egyptiens. La preuve qu'on en peut donner, c'est que ces noms se trouvent gravés dans leurs monumens les plus anciens, & qu'ils n'ont pu en être les Auteurs, puisqu'ils n'auroient pas mis la *Vierge* ou *M. Sonneuse* au mois d'Août, leur pays étant inondé dans cette saison. Il faut que ces noms aient été donnés aux signes dans le tems que les hommes étoient encore dans les plaines de Sennaar ou de Babylone, & avant qu'ils se fussent dispersés; par conséquent avant la fondation de la Monarchie des Egyptiens.

Il est important aussi d'observer que le Soleil ne répond plus exactement aux signes du Zodiaque, qui sont avancés maintenant de 30. degrés vers l'Orient. Cette observation montre la vanité

GEOGRAPHIE

de l'Astrologie judiciaire. En effet, quand les Astrologues disent qu'un homme est né sous le dangereux aspect du Scorpion, c'étoit réellement le signe de la Balance qui montoit sur l'horizon. On doit faire la même réflexion à l'égard des autres signes.

2.^o Ces signes ont plus de rapport à ce qui se passe sur la terre lorsque le Soleil répond à chacun d'eux, qu'à une prétendue ressemblance des signes avec les choses dont ils portent le nom. Il n'y a que les deux signes des solstices, le Capricorne & l'Ecrevisse, qui désignent ce qui se passe par rapport au Soleil: en effet, quand cet astre se trouve vis-à-vis du Capricorne ou de la Chèvre, il paroît toujours monter, jusqu'à ce qu'il soit arrivé au signe de l'Ecrevisse; alors il paroît retourner sur ses pas & aller à reculons.

De l'Horizon.

Ce mot, *horizon*, vient d'un mot grec qui signifie *Borneur*, parcequ'en effet l'horizon borne la vûe.

L'horizon est différent, selon les différens points de la terre où on peut se trouver: il a pour Pôle deux points, l'un au-dessus de notre tête, c'est le point *vertical*, appelé aussi en arabe *Zénith*; & l'autre directement opposé, nommé dans la même langue *Nadir*.

Il y a deux sortes d'horizons, l'un rationnel ou intelligible, & l'autre visuel ou sensible. On appelle le premier *rationnel*, parcequ'il ne peut être conçu que par l'entendement.

L'horizon rationnel est un grand Cercle concentrique à la Terre, c'est-à-dire, qui a le même centre qu'elle, & dont les deux Poles répondent au *Zénith* & au *Nadir* du lieu dont est l'horizon.

Il partage la Sphere en deux parties égales, qu'on nomme *Hémispheres*, dont l'un est appellé supérieur & visible, & l'autre inférieur & invisible.

Outre l'horizon rationel qui vient d'être défini, il y a le visuel ou sensible, qui est le Cercle qui borne notre vue lorsque nous sommes en pleine campagne.

Voici les différens usages de l'horizon rationel.

1.^o Il partage le monde en deux *Hémispheres* ou moitiés de Sphere, l'un supérieur & l'autre inférieur, d'où il s'ensuit que quand il fait jour dans l'un; il fait nuit dans l'autre. 2.^o Il marque le coucher & le lever des astres. Ils se levent quand ils paroissent au-dessus de l'horizon; & ils se couchent, quand ils s'abaissent au-dessous. 3.^o Il montre la longueur du jour & de la nuit, puisque le jour n'est autre chose, que le tems que le Soleil paroît sur l'horizon; & la nuit, que le tems qu'il est au-dessous. 4.^o Il détermine le commencement & la fin du Crépuscule & de l'Aurore. En effet, quand le Soleil est au-dessous de l'horizon, le Crépuscule commence; & il ne finit que lorsque le Soleil est à 18. degrés au-dessous de l'horizon. L'Aurore au contraire commence, quand le Soleil est arrivé à 18. degrés au-dessous de l'horizon; & elle finit, quand il est parvenu à l'horizon. 5.^o Il marque les points cardinaux du monde. L'endroit où le Méridien & l'Horizon se coupent, s'appelle le *Nord* & le *Sud*. L'endroit où l'Horizon & l'Equateur se coupent, s'appelle l'*Orient* & l'*Occident*.

Dans les Spheres & dans les Globes, on représente ordinairement l'Horizon rationel par un grand Cercle, dans lequel on fait entrer le grand Méridien. On lui donne un peu de largeur, pour y marquer plusieurs choses d'usage que l'on distingue par trois Cercles différens. On marque les

§ G E O G R A P H I E

principaux vents sur celui du dehors : celui du milieu sert à marquer les mois ; & celui du dedans , les signes du Zodiaque , selon qu'ils répondent aux mois.

La Sphere peut être placée en trois manieres , par rapport à l'horizon : de-là vient la distinction de la Sphere droite , oblique & parallele.

La Sphere est droite , lorsque les Poles du monde sont dans l'horizon , & que le Zénith & le Nadir sont dans l'Equateur. Dans cette position de la Sphere , les Cercles que décrit le Soleil par son mouvement commun , sont coupés par l'horizon en parties égales : c'est pour cela qu'il y a un Equinoxe perpétuel , c'est-à-dire , que les jours y sont toujours égaux aux nuits. Les peuples qui ont la Sphere droite , voient le Soleil passer deux fois l'année au-dessus de leur tête : il n'y a aucune partie du Ciel qui ne leur soit visible ; ils apperçoivent aussi successivement toutes les étoiles.

La Sphere parallele , est celle qui a l'horizon parallele (*a*) à l'Equateur , & pour Zénith & Nadir les Poles du monde. Il résulte de cette position de la Sphere , que la moitié de l'Ecliptique est au-dessus de l'horizon , & la moitié au-dessous. Telle est la Sphere pour les peuples qui sont sous les Poles , supposé qu'il y en ait. Ils ont six mois de suite le Soleil au-dessus de l'horizon , & six mois au-dessous : leur jour par conséquent est de six mois , sans compter les Crépuscules qui durent encore quatre mois ; le Soleil étant deux mois à parvenir à l'horizon , & deux autres mois à descendre sous l'horizon. Si on ajoute à ces quatre mois de Crépuscule , que la Lune faisant pendant les deux mois de leur nuit deux fois le tour que

(*a*) On appelle Cercles paralleles , des Cercles également distans les uns des autres dans toutes leurs parties.

le Soleil fait en un an , elle luit sur leur horizon pendant deux demi-mois , ces peuples n'auront qu'un mois de nuit ; encore peut-on assurer sur une foule de relations , au rapport de M. Pluche , que les Crépuscules étant beaucoup plus grands vers les Poles que dans nos climats , ils jouissent de la lumière avant même que le Soleil soit arrivé à 18. degrés près de leur horizon. Suivant cette supposition , ces peuples auroient le plus de part au bienfait de la lumière. Quoi qu'il en soit , il est certain qu'ils ne voient jamais la moitié du Ciel , & toujours la même.

La Sphere oblique , est celle qui a l'horizon oblique. Dans cette position de la Sphere , tous les Cercles sont coupés inégalement par l'horizon , excepté l'Equateur.

Cette position de la Sphere convient à tous les peuples qui habitent entre l'Equateur & les Poles ; ils n'ont les jours égaux aux nuits que dans le tems des Equinoxes : dans tout le reste de l'année , leurs jours sont plus ou moins grands que les nuits. Cette augmentation des jours aussi-bien que des Crépuscules devient d'autant plus sensible , que l'on approche davantage des Cercles Polaires. La raison de cette inégalité des jours & des nuits pour les peuples qui ont la Sphere oblique , est que leur horizon coupe les cercles diurnes du Soleil en des parties de grandeur inégale. Ces peuples voient une portion du Ciel plus grande à proportion qu'ils approchent de la Sphere droite ; & une moindre à proportion qu'ils approchent de la Sphere parallele.

Du Méridien.

Le *Méridien* est un grand Cercle que l'on conçoit passer par les Poles du monde , & par le *Zénith*

& le *Nadir* du lieu dont il est Méridien. Il est appelé Méridien, parcequ'il est midi pour tous les peuples qui sont sous ce Cercle, quand le Soleil vient à y passer.

Il faut remarquer qu'on peut aller d'un Pole du monde à l'autre, sans changer de Méridien: au lieu qu'on ne peut faire un pas d'Orient en Occident, sans en changer.

Voyons ses usages. 1.^o Il coupe le monde en deux parties égales: celle qui est du côté où les astres se levent, s'appelle *Hémisphère oriental*; celle qui est du côté où ils se couchent, s'appelle *Hémisphère occidental*. 2.^o Il sert à montrer le milieu du jour, parcequ'il est midi quand le Soleil est parvenu au Méridien. 3.^o Il montre l'élevation du Pole, qui n'est autre chose que l'arc ou portion du Méridien, compris entre le Pole du monde & l'horizon.

Des deux Colures.

Les deux Colures sont deux grands Cercles qui se coupent à angles droits (a) aux Poles du monde. L'un s'appelle le *Colure des Equinoxes*, l'autre le *Colure des Solstices*, parcequ'ils coupent l'Equateur aux signes où se font les Equinoxes & les Solstices; pour les premiers au Bélier & à la Balance, pour les seconds à l'Ecrevisse & au Capricorne.

Des quatre petits Cercles.

Les deux *Tropiques* sont deux petits Cercles éloignés de l'Equateur de 23. degrés 29. minutes. On les appelle *Tropiques*, d'un mot grec qui signifie

(a) L'angle droit est un angle formé de deux lignes perpendiculaires l'une à l'autre. On appelle perpendiculaire, une ligne qui tombe sur une autre directement, sans pencher plus d'un côté que de l'autre.

tourner ; parceque quand le Soleil y est arrivé , il retourne sur ses pas.

Le Tropicque de l'Ecreviffe est vers le Septentrion , celui du Capricorne vers le Midi. Les Tropicques marquent les deux points de l'Equateur où se font les Solstices qui donnent le plus long jour , ou le plus court de l'année. Le plus long jour pour ceux qui sont dans la partie septentrionale , arrive lorsque le Soleil est dans le Tropicque du Cancer ou de l'Ecreviffe ; & pour ceux qui sont dans la partie méridionale , lorsqu'il est dans le Tropicque du Capricorne. C'est alors que ceux qui sont dans la partie septentrionale , comme les peuples de l'Europe , ont les jours les plus courts. Les Tropicques désignent aussi sur l'horizon les quatre points collatéraux , qui sont l'Orient & l'Occident d'été ; l'Orient & l'Occident d'hiver.

Les deux Cercles Polaires , l'Arctique & l'Antarctique , sont deux petits Cercles paralleles à l'Equateur , & qui sont éloignés des Poles du monde de 23. degrés 19. minutes. Le premier est au Septentrion , le second au Midi. Ils sont décrits par les deux Poles du Zodiaque , autour de ceux du monde , par la révolution du mouvement journalier.

Des Astres & de leurs mouvemens.

Après avoir expliqué les différens Cercles de la Sphere , il est nécessaire de dire un mot des différens mouvemens des Astres , puisque ces Cercles sont imaginés pour les expliquer.

On distingue deux sortes d'Astres , les *Etoiles fixes* & les *Planètes*.

Les *Etoiles fixes* sont appellées ainsi , parcequ'elles observent entr'elles la même distance.

Les *Planètes* ou *Astres errans* ont reçu ce nom ,

parcequ'elles sont tantôt plus proches, & tantôt plus éloignées les unes des autres.

Quelquefois elles sont *conjointes*, c'est-à-dire, qu'elles se rencontrent dans le même degré du Zodiaque; & quelquefois elles sont *opposées*, ce qui arrive lorsqu'elles se trouvent dans des degrés du Zodiaque directement opposés.

Les Astres, outre leur inouvement commun avec le Ciel d'Orient en Occident, en ont un propre d'Occident en Orient. Il est aisé de comprendre ce double mouvement par l'exemple d'une personne qui, étant dans un bateau, est emportée avec le bateau d'Orient en Occident, tandis qu'elle marche sur le bateau par un mouvement particulier d'Occident en Orient.

Des Etoiles fixes.

Il paroît impossible de dire au juste, combien il y a d'Etoiles: on sçait seulement qu'elles sont en grand nombre. Ptolomée & les autres anciens Astronomes en comptoient 1022; mais ils n'ont renfermé dans ce nombre, que celles que l'on voit distinctement. Depais l'invention des lunettes à longue vue, on ne peut douter qu'il n'y en ait un bien plus grand nombre, puisque la *voie lactée* que le vulgaire appelle *le chemin de S. Jacques*, n'est qu'un amas d'Etoiles. On en distingue de fix grandeurs différentes, soit qu'elles soient véritablement plus ou moins grandes, ou qu'elles nous paroissent telles, par rapport à leur éloignement plus ou moins grand de la terre.

Les Etoiles fixes ont une lumière qui leur est propre: il n'en est pas de même des Planètes, qui sont des corps opaques, & qui n'ont de lumière que celle qu'elles reçoivent du Soleil, qui est la seule Planète lumineuse par elle-même.

La preuve que les Etoiles fixes ont une lumiere qui leur est propre , se tire de leur immense distance de la terre. La plus voisine de la terre , selon M. Huygens , en est vingt-sept mille six cent & quatre fois plus éloignée que le Soleil. Or la distance du Soleil à la terre est de trente-trois millions de lieues : il s'ensuit donc que l'Etoile la plus voisine de la terre , en est distante de neuf cent douze milliards neuf cent douze millions de lieues. Or si les Etoiles recevoient leur lumiere du Soleil , il faudroit qu'elles la reçussent bien foible à une si prodigieuse distance. Que seroit-ce donc s'il falloit qu'elles nous la renvoyassent ? Elles ne paroïtroient pas certainement aussi brillantes qu'elles nous le paroissent. On sent qu'outre cette premiere conséquence , on en peut tirer une seconde , bien capable de relever la puissance de Dieu dans l'espace d'immensité qu'il a donnée à son ouvrage ; mais nous n'insisterons pas ici sur ce sujet , il suffira pour un esprit religieux de l'avoir indiqué.

On a fait plusieurs assemblages d'Etoiles fixes : on les appelle *Constellations*. Il y en a 62. dont 23. sont septentrionales , 27. méridionales , & 12. se trouvent dans le Zodiaque.

Les Etoiles fixes , par leur mouvement commun , décrivent des Cercles paralleles à l'Equateur : plus elles sont éloignées , plus leurs Cercles sont petits. Leur mouvement particulier d'Occident en Orient , forme des Cercles paralleles à l'Ecliptique. Le mouvement des Etoiles est très-lent , étant 70. ans à faire un degré.

Des Planètes en général.

Il y a sept Planètes : les voici dans l'ordre de leur éloignement de la terre.

Saturne.
 Jupiter.
 Mars.
 Le Soleil.
 Venus.
 Mercure.
 La Lune.

♄
 ♃
 ♀
 ☉
 ♀
 ♁

Les Planètes ne sortent pas du Zodiaque : le Cercle qu'elles parcourent n'a pas le même centre que la terre. De-là leur Apogée , c'est-à-dire , leur éloignement , & leur Périgée , c'est-à-dire , leur approche de la terre. Les Planètes comme les Etoiles fixes , ont un double mouvement , l'un commun , & l'autre particulier : ce que nous en avons dit en parlant des Etoiles peut suffire , sans qu'il soit nécessaire de s'étendre davantage sur ce sujet.

Entre les Planètes , il y en a deux qui nous intéressent particulièrement , c'est pourquoi il est à propos d'en traiter ici un peu plus au long. Ces Planètes sont le Soleil & la Lune.

Du Soleil.

De toutes les Planètes , le Soleil est la seule qui ait une lumière qui lui soit propre. Son mouvement n'est pas aussi irrégulier que celui des autres. Il parcourt l'Ecliptique , sans jamais s'en écarter (a). Le Cercle qu'il décrit par son mouvement commun ou journalier , est parallèle à l'Equateur. L'Apogée du Soleil est vers le septième degré du

(a) On parle ici du mouvement des Planètes , selon le système de Ptolomée , & selon ce qui paroît à nos yeux. Selon une autre manière d'expliquer l'harmonie du Ciel & les mouvemens des Planètes , on pourroit regarder le Soleil comme une Etoile fixe ; mais cela est inutile pour ceux qui apprennent la Géographie.

Cancer, & son Périgée vers le septième du Capricorne; d'où il arrive qu'il est sept jours de plus dans la partie Septentrionale du monde, que dans la Méridionale.

On peut être surpris de ce que quand le Soleil est dans son Périgée, c'est-à-dire, plus voisin de la terre d'environ un million de lieues, ce soit alors que le froid se fasse sentir plus vivement en Europe. Pour lever cette difficulté, il faut remarquer qu'en hyver, qui est le tems du Périgée du Soleil par rapport à nous, il s'éleve moins sur l'horizon, & que par conséquent ses rayons tombent plus obliquement sur la partie de la surface de la terre que nous habitons. D'ailleurs il est beaucoup moins de tems sur l'horizon.

Cet Astre s'avance tous les jours d'un degré environ d'Occident en Orient par son mouvement propre, en parcourant les 360. degrés de l'Ecliptique dans l'espace de 365. jours six heures moins onze minutes; c'est ce qui forme l'année solaire, qui est de 365. jours. Les six heures qui restent, font un jour au bout de quatre ans; c'est pourquoi tous les quatre ans il y a une année Bissextile composée de 366. jours: mais parcequ'il y a onze minutes de moins, ces onze minutes formant un jour dans l'espace de 130. ans, & trois jours entiers dans celui de 390. ans, le Pape Grégoire XIII. dans la réformation qu'il fit du Calendrier l'an 1582. prescrivit que dans l'espace de 400. ans on omettroit trois Bissextils. Ainsi la dernière année de chaque siècle n'est point Bissextile, excepté de 400. ans en 400. ans. Cette réformation adoptée par presque tous les Etats Chrétiens, s'appelle *le nouveau Style*.

On appelle *vieux Style*, l'ancienne manière de compter, qui est encore en usage dans les Isles

h
 ♄
 ♃
 ♁
 ♀
 ♁
 ♀
 ♁
 ♀
 ♁

que: le
 centre
 ire, leur
 re, leur
 nme les
 nt, l'un
 nous en
 ire, sans
 ge sur ce

nous in-
 oi il est
 ong. Ces

seule qui
 mouve-
 des au-
 en écar-
 vement
 Equateur.
 degré du

es, selon
 oit à nos
 harmonie
 pourroit
 is cela est
 ie.

Britanniques & dans quelques autres Etats , qui ont retenu l'ancien *Calendrier Julien*, ainsi appelé de Jules-César, son Auteur ; & n'ont point voulu suivre la réformation du Calendrier faite par Grégoire XIII.

De la Lune.

Quoique la Lune nous paroisse plus grande que toutes les autres Planètes, excepté le Soleil ; c'est néanmoins la plus petite de toutes. Ce qui fait qu'elle nous paroît plus grande que les autres ; c'est qu'elle est beaucoup plus près de la terre : elle n'en est éloignée en effet que de quatre-vingt-sept mille lieues dans son Apogée, & de soixante-treize mille dans son Périgée. Elle est cinquante-cinq fois plus petite que la terre.

La Lune est un corps opaque, & elle n'a de lumière que celle qu'elle reçoit du Soleil. Les différentes manières dont elle se présente à cet astre, sont la cause de ce qu'on appelle les Phases de la Lune. On en compte quatre : Les nouvelles & pleines Lunes ; le premier & le dernier quartier. La Lune est nouvelle, quand elle est en conjonction avec le Soleil. Alors se trouvant entre le Soleil & la terre, sa partie éclairée est vers le Soleil, & par conséquent elle ne peut nous éclairer. Mais en s'écartant du Soleil, une portion de la partie éclairée se présente vers nous ; & s'augmentant de jour en jour, forme ce qu'on nomme le premier quartier, lorsqu'elle est parvenue au quart de sa révolution : plus elle s'éloigne du Soleil, & plus nous appercevons une plus grande portion éclairée, jusqu'à ce qu'étant arrivée au milieu de son cercle, elle est en opposition avec le Soleil : alors toute la partie éclairée étant de notre côté, c'est la pleine Lune. Se rapprochant du Soleil, la partie

éclairée qui est vers nous diminue; & quand elle est arrivée aux trois quarts de sa révolution, alors elle est dans son dernier quartier. Il faut remarquer que la différence du premier & du dernier quartier, consiste en ce que dans le premier la partie éclairée est vers l'Occident, & dans le dernier elle est vers l'Orient.

La Lune fait le tour de l'Ecliptique en 27. jours & huit heures environ; mais comme le Soleil pendant ce tems a fait 27. degrés, il lui faut plus de deux jours pour l'atteindre; d'où il arrive que le tems qui se passe d'une conjonction à l'autre, est de 29. jours douze heures. L'année lunaire est composée de douze de ces conjonctions, dont on fait des mois de 29. & de 30. jours alternativement. Tous ces mois font 354. jours, & forment l'année lunaire qui a 11. jours de moins que l'année solaire. Ces 11. jours en trois ans font un mois lunaire; & c'est ainsi que les Juifs forment encore aujourd'hui leur année intercalaire, ou de 13. mois.

Le mouvement propre de la Lune se fait suivant un Cercle qui coupe l'Ecliptique en plusieurs points qui s'appellent Nœuds. Ce Cercle s'éloigne un peu de l'Ecliptique, ce qui empêche qu'il n'y ait Eclipse de Soleil (a) à toutes les nouvelles Lunes, & Eclipse de Lune toutes les fois que cette Planète est dans son plein: elles arrivent seulement quand la Lune est dans les nœuds, ou fort près des nœuds. Lorsque la Lune est en opposition; c'est-à-dire, vis-à-vis du Soleil, la terre se trouvant entre deux, la Lune doit être éclipsée. Quand la Lune est en conjonction avec le Soleil, il y a

(a) L'Eclipse du Soleil devrait plutôt être appelée *Eclipse de terre*, puisque ce qu'on appelle ordinairement Eclipse de Soleil, n'est que la privation de la lumière de cet astre pour une partie de la surface de la terre.

Eclipse de Soleil. Il est aisé de sentir par-là comment l'Eclipse arrivée à la mort de Jesus-Christ, ne pouvoit être que miraculeuse, la fête de Pâques se célébrant chez les Juifs au commencement de la pleine Lune : aussi a-t-elle été mise par Phlégon affranchi de l'Empereur Adrien, parmi les événemens les plus remarquables. Il la place en la quatrième année de la deux cent-deuxième Olympiade, qui est précisément l'année de la mort de Jesus-Christ. L'Eclipse de Lune arrive bien plus souvent que celle de Soleil : la Lune étant un corps opaque, qui n'a de lumière que celle qu'elle reçoit du Soleil, dès que la terre l'empêche d'être éclairée par le Soleil, elle doit être éclipfée par toute la Terre. Il n'en est pas de même du Soleil : la Lune étant beaucoup plus petite que lui, peut bien l'éclipfer pour plusieurs peuples, tandis que d'autres jouissent de sa lumière.

Pour comprendre plus facilement comment cette déclinaison de l'Orbite de la Lune du cercle de l'Ecliptique empêche que les Eclipses ne soient si fréquentes, il faut se représenter deux cercles de tonneau passés l'un dans l'autre, & qui s'éloignent de trois ou quatre doigts : l'un de ces cercles représentera l'Ecliptique, l'autre le cercle de la Lune ; & l'endroit où ils se couperont représentera les nœuds de la Lune. On appelle ces nœuds, *la tête & la queue du dragon*. Le premier se trouve au passage de la Lune à travers l'Ecliptique, du Midi au Septentrion, & s'appelle *nœud ascendant & boréal*, ou *tête du dragon* ; l'autre se trouve au passage de la Lune à travers l'Ecliptique du Septentrion au Midi, & s'appelle *nœud descendant & austral*, ou *queue du dragon*. Ces nœuds ne sont pas fixes, la Lune coupant l'Ecliptique tan-

est dans un endroit , & tantôt dans un autre.

Des cinq autres Planètes.

Ces Planètes sont Saturne , Jupiter , Mars , Vénus & Mercure. Les trois premières sont plus éloignées de la terre que le Soleil ; quelquefois néanmoins Mars en est beaucoup plus proche.

Par leur mouvement propre elles vont d'Occident en Orient , en décrivant un Cercle qui coupe l'Ecliptique en différens points. Voici le tems qu'elles mettent à faire leurs révolutions.

Saturne fait sa révolution en 29. ans & 155. jours. Il est dix fois plus éloigné du Soleil que la terre , & par conséquent de trois cent trente millions de lieues. Il est entourré de cinq petites Lunes ou Satellites , & d'un grand Cercle qui réfléchit perpétuellement la lumière du Soleil. On l'appelle Anneau de Saturne , & il a été découvert par M. Huygens en 1659.

Jupiter en 11. ans & 313. jours. Il est cinq fois plus éloigné du Soleil que la terre. Cette Planète a autour d'elle quatre petites Lunes ou Satellites qui souffrent de fréquentes Eclipses. L'observation de ces Eclipses est le moyen le plus sûr de fixer les Longitudes.

Mars en un an & 321. jours.

Vénus en sept mois & demi.

Enfin Mercure en trois mois.

Ces deux dernières Planètes tournent autour du Soleil & ne s'en éloignent pas beaucoup. La première s'en éloigne de quarante-huit degrés , l'autre de vingt-huit.



C H A P I T R E I I.

Application de la Sphere au Globe terrestre.

LE mot de *Globe*, comme celui de *Sphere*, veut dire *Boule*. On regarde la Terre comme une Boule, parcequ'en effet elle est ronde. La preuve s'en tire des Eclipses de Lune causées par l'ombre que fait la Terre sur la Lune; cette ombre étant ronde, il faut que la Terre le soit aussi.

Comme le Soleil aussi-bien que le Ciel entier tourne ou semble tourner autour de la Terre, que l'on place dans la Sphere au centre du monde, les Géographies ont transporté au Globe terrestre la plupart des Cercles de la Sphere. La Terre a donc comme le Ciel, ses Poles, son Axe, son Equateur, son Zodiaque, son Méridien, son Horizon, ses Tropiques & ses Cercles polaires. A l'égard des Colures, on les a retranchés comme inutiles.

Les deux *Poles* de la Terre sont les deux points de sa surface, par lesquels passe l'Axe du monde.

L'*Axe* de la Terre que l'on conçoit être le même que celui du monde, est la ligne qui traverse le Globe terrestre.

La ligne *Equinoxiale* ou l'*Equateur*, est un grand Cercle sur la surface du Globe, vis-à-vis l'Equateur du Ciel. Les Marins l'appellent simplement *la Ligne*. Il coupe le Globe en deux parties égales, l'une Septentrionale, & l'autre Méridionale.

Le *Zodiaque* de la Terre est un grand Cercle qui répond au Zodiaque du Ciel, ou plutôt à l'Elliptique; il est divisé en douze signes. Sa plus

grande distance de l'Equateur est de vingt-trois degrés vingt-neuf minutes.

Les *Tropiques* sont de petits Cercles éloignés de l'Equateur de vingt-trois degrés vingt-neuf minutes.

Les *Cercles Polaires* sont aussi de petits Cercles éloignés des Poles de la même distance.

L'*Horizon* est un grand Cercle qui partage le Globe en deux hémisphères, l'un inférieur, l'autre supérieur. On appelle *supérieur*, celui dans lequel on est. On distingue deux horizons, l'un rationnel & l'autre sensible. On peut définir le premier Un grand Cercle, dont la circonférence est également éloignée en toutes ses parties du lieu dont ce Cercle est l'horizon. L'horizon sensible n'est autre chose, que l'étendue que nous pouvons découvrir autour de nous de tous côtés, lorsque nous sommes dans une plaine.

L'horizon du Globe peut devenir l'horizon de chaque peuple; ainsi ce qu'on appelle monter le Globe horizontalement, c'est faire que l'horizon du Globe devienne l'horizon d'un lieu: ce qui s'exécute en mettant le lieu sous le grand Méridien, & en élevant le Pole au-dessus de l'horizon, selon la hauteur du Pole du lieu proposé.

Le *Méridien* est un grand Cercle qui passe par les Poles du Globe terrestre, & par le Zénith & le Nadir du lieu dont il est Méridien. Il est différent, à mesure qu'on change de lieu vers l'Orient ou vers l'Occident. Les Géographes n'en comptent que trois cent soixante, & ils n'en marquent que trente-six sur les Globes & sur les Mappemondes. Les Méridiens coupent l'Equateur de dix degrés en dix degrés. Chaque Méridien divise le Globe en deux parties, l'une Orientale & l'autre Occidentale.

Pour avoir le compte de tous ces Méridiens , & la longitude des différens lieux de la Terre , on en a établi un qui est le premier , duquel on compte tous les autres. Le nôtre par une Ordonnance de Louis XIII. est placé à l'Isle de Fer, qui est une des Isles Canaries. Les Espagnols font passer le leur à Toléde. Celui des Portugais passé à l'Isle Tercere , la principale des Açores. Enfin les Hollandois placent leur premier Méridien au Pic de Ténerif, qui est une des plus hautes montagnes du monde , & que l'on trouve dans l'Isle du même nom , qui est aussi une des Isles Canaries.

Pour les Astronomes , ils le prennent ordinairement du lieu où ils font leurs observations. Messieurs de l'Académie des Sciences de Paris le font passer à l'Observatoire de cette Ville.

Le Méridien du Globe est un grand Cercle qui passe par les Poles du Globe terrestre , & qui coupe l'horizon au Nord & au Sud. On l'appelle le *grand Méridien* , parcequ'il sert de Méridien à tous les lieux de la Terre , en faisant tourner le Globe , & en mettant chaque lieu sous ce Méridien.

Après avoir défini les différens Cercles du Globe , il est à propos de parler des Longitudes & Latitudes , qui sont d'un si grand usage dans la Géographie. Nous examinerons donc ce que c'est que les *Longitudes* & les *Latitudes* ; sur quels Cercles on compte leurs degrés : quelle est la longueur de ces degrés.

1.^o La *Longitude* d'un lieu , c'est la distance qu'il y a du premier Méridien au Méridien de ce lieu , ou autrement *l'arc du parallèle* compris entre le premier Méridien & le Méridien d'un lieu.

La *Latitude* d'un lieu , est la distance de ce

lieu à l'Equateur : elle est Septentrionale ou Méridionale. On peut définir encore la *Latitude* d'un lieu, l'*arc du Méridien* compris entre l'Equateur & un lieu.

2.^o Pour comprendre sur quels Cercles les degrés de Longitude & de Latitude se comptent, il suffit de faire attention à la seconde définition que nous venons d'en donner ; car puisque la Longitude d'un lieu, par exemple, de Paris, est l'*arc du parallèle* compris entre le premier Méridien & le Méridien de Paris, il s'ensuit que les degrés de Longitude se comptent sur des Cercles parallèles. De même la Latitude de Paris étant l'*arc du Méridien* compris entre l'Equateur & Paris, les degrés de Latitude se comptent donc sur les Méridiens, c'est-à-dire, sur de grands Cercles qui passent par les Poles.

3.^o Il est facile d'appercevoir par ce que nous avons dit, quelle est la longueur des degrés de Latitude & de Longitude. Les degrés de Latitude sont tous égaux, & ont vingt-cinq lieues communes de France, ou vingt lieues marines chacun. Ceux de Longitude au contraire n'ont cette étendue que sous l'Equateur ; mais depuis ce Cercle jusqu'aux Poles, ils vont toujours en diminuant. En effet, puisque les degrés de Latitude se comptent sur de grands Cercles qui passent par les Poles, les degrés des grands Cercles étant tous égaux, chaque degré de Latitude aura par conséquent vingt-cinq lieues. Les Cercles sur lesquels on compte les Longitudes, au contraire, étant parallèles à l'Equateur, & l'Equateur coupant le Globe en deux parties égales, tous les Cercles qui lui sont parallèles doivent diminuer, à proportion qu'ils approcheront des Poles ; or tout Cercle ayant trois cent soixante degrés, il faudra donc

qu'à mesure que les Cercles diminueroient, les degrés deviennent plus petits. Tels sont les degrés de Longitude : leur diminution à la vérité ne devient bien sensible que vers le trentième degré de Latitude, où ces degrés n'ont plus que vingt-deux lieues. Vers le quarante-neuvième ils n'ont plus que seize lieues. Vers le soixante-unième degré ils ne valent plus que douze lieues. Vers le soixante-dixième ils n'ont plus que huit lieues. Vers le quatre-vingtième ils ne sont plus que de quatre lieues; enfin vers le quatre-vingt-neuvième ils n'ont plus qu'un quart de lieue.

Dans les Globes & les Mappemondes on marque les degrés de Longitude sur l'Equateur, & ceux de Latitude sur le grand Méridien. Dans les Cartes particulieres bien orientées, les Longitudes sont marquées en haut & en bas, & les Latitudes sur les côtés à droite & à gauche.

On peut demander pourquoi le Globe étant égal par-tout, on appelle les uns degrés de Longitude, & les autres degrés de Latitude. La raison qu'on en donne ordinairement, c'est que les Anciens connoissant plus d'étendue de terre depuis l'Occident jusqu'à l'Orient, que du Nord au Sud, ils ont appelé les premiers, c'est-à-dire, ceux qui se comptent d'Orient en Occident, degrés de Longitude. Mais on en peut donner une autre raison qui paroît plus solide.

Ptolomée, aussi fameux Astronome qu'habile Géographe, a le premier marqué sur les Cartes ces degrés: il a suivi la maniere de compter les degrés en usage parmi les Astronomes. Or ils comptoient les degrés en mesurant le Ciel d'Occident en Orient, & ils en comptoient trois cent soixante. A l'égard de l'autre maniere de mesurer le Ciel du Nord au Sud, ils comptoient les degrés
sur

sur un même Méridien , mais ils les partageoient en quatre parties égales de 90. degrés. Ptolomée a transféré tout cela au Globe ; il a compté les 189. degrés de Longitude d'Occident en Orient , à commencer par les Canaries qui répondent à l'endroit du Ciel où est le signe du Bélier , où les Astronomes commençoient à compter leurs degrés.

A l'égard des 79. degrés de Latitude que l'on connoissoit alors , il en a compté 63. de l'Equateur à l'Isle nommée alors Thulé , que plusieurs Auteurs croient être l'Islande , & il les a appellés degrés de Latitude Septentrionale ; pour les seize autres qui restoit , il les a appellés degrés de Latitude Australe , & les a comptés aussi de l'Equateur jusqu'au Cap de Prasse situé sur la côte orientale d'Afrique , vers le lieu où est aujourd'hui Mozambique. Voilà pourquoi on compte aujourd'hui les degrés de Longitude d'Occident en Orient , que l'on en compte trois cent soixante , & que les Latitudes se comptent par quatre fois quatre-vingt-dix degrés de l'Equateur jusqu'aux Poles.

C H A P I T R E I I I.

Des Divisions de la Terre formées par les Cercles du Globe.

IL est tems maintenant de parler des Divisions de la Terre qui résultent des Cercles imaginés sur le Globe. Les Tropiques & les Cercles Polaires forment une premiere Division de la Terre par les zones & les ombres. Les Méridiens ou Cercles de Latitude , en produisent une seconde avec les Cercles parallèles ou de Longitude.

A R T I C L E I.

Première Division de la Terre par les Zônes & les Ombres.

Comme les Tropiques & les deux Cercles Polaire divisent le Ciel en cinq parties, il en est de même de la Terre qu'ils partagent en cinq parties ou *Zônes*. Une Torride qui est comprise entre les deux Tropiques ; elle a 47. degrés, c'est-à-dire, 1175. lieues, en comptant 25. lieues par degrés. Ses Habitans sont nommés *Amphisciens*, parcequ'ils ont l'ombre tournée tantôt vers un Pole, tantôt vers l'autre.

Si on examine cependant les choses avec une plus grande précision, on ne peut disconvenir qu'il n'y a que ceux qui sont sous l'Equateur, ou entre l'Equateur & les Tropiques, qui soient *Amphisciens*. Ceux qui sont précisément sous les Tropiques sont *Hétérosciens*, terme grec qui signifie d'une autre ombre. La projection de leur ombre est au Nord ou au Sud, selon le Tropique qu'ils habitent. Tous les habitans de la Zône Torride, même ceux qui sont sous les Tropiques, sont *Asciens*, c'est-à-dire, sans ombre. Les uns, savoir, ceux qui sont sous l'Equateur, ou entre l'Equateur & les Tropiques, deux jours chaque année, les autres un jour seulement.

Deux Zônes tempérées qui sont comprises entre les Tropiques & les Cercles Polaires. Elles ont chacune 43. degrés, qui font 1075. lieues sur le même pied. Les peuples qui les habitent sont nommés *Hétérosciens*, parcequ'ils ont à midi l'ombre tournée toujours vers un même côté : les uns vers le Pole Arctique, & les autres vers le Pole Antarctique.

Deux Zônes froides ou glaciales qui sont renfermées entre les Cercles Polaires & les Pôles. Elles n'ont que la moitié de l'espace de la Zône Torride, c'est-à-dire, 23. degrés & demi, & par conséquent 587. lieues & demie. Ceux qui y demeurent sont appellés *Périsciens*, parceque l'ombre tourne toujours autour d'eux. On peut les partager en trois classes. 1.^o Ceux qui sont sous les Pôles, qui sont *Périsciens* pendant six mois. 2.^o Ceux qui sont sous les Cercles Polaires, qui ne le sont que pendant un jour. 3.^o Ceux qui sont entre ces deux, qui sont *Périsciens* pendant plusieurs jours ou plusieurs mois, selon qu'ils sont plus éloignés ou plus voisins des Pôles.

A R T I C L E I I.

Seconde Division de la Terre par les Longitudes & les Latitudes.

Comme les Cercles Polaires & les Tropiques divisent la Terre en cinq Zônes, & forment une triple diversité d'ombres, on peut dire aussi que la différence des Longitudes & des Latitudes forme une triple différence entre les habitans de la Terre.

Ceux qui ont la même Latitude dans le même Hémisphère, & qui diffèrent de 180. degrés en Longitude, sont appellés *Périaciens*, c'est-à-dire, Habitans autour. Ils ont même climat, mais les heures opposées. Les uns ont midi, quand les autres ont minuit.

Les peuples qui ont même Longitude, & Latitude égale & non la même, comme étant situés dans différens Hémisphères, sont appellés *Antaciens*, c'est-à-dire, Habitans opposés. Ils ont les

aisons opposées ; ainsi ceux qui habitent la partie Septentrionale sont en hyver , pendant que ceux qui demeurent dans la Méridionale sont en été.

Les *Antipodes* étant ceux qui sont diamétralement opposés , ils ont Latitude égale , mais l'une Septentrionale & l'autre Méridionale ; & ils diffèrent en Longitude de 180. degrés : ils conviennent avec les *Périaciens* , en ce qu'ils diffèrent de 180. degrés de Longitude , & avec les *Antaciens* dans le point de Latitude. Ils ont tout opposé , saisons , jours & heures.

C H A P I T R E I V.

Des Climats & des autres choses qui concernent le Globe terrestre.

NOUS diviserons ce Chapitre en quatre Paragraphes : le premier traitera des Climats ; le second , des différentes opérations que l'on peut faire sur le Globe ; le troisième , des principaux points qui partagent l'horizon ; le quatrième , des mesures employées dans la Géographie.

§. I. *Des Climats.*

Un Climat est un espace de terre compris entre deux parallèles , à la fin duquel les plus grands jours ont demi-heure , ou un mois de plus que dans son commencement.

Pour entendre cette définition , il faut observer que sous l'Equateur les plus grands jours ne sont que de 12. heures ; & qu'à mesure qu'on avance vers les Cercles Polaires , les jours augmentent d'une demi-heure par Climat. Aux Cercles Polaires les plus longs jours sont de 24. heures. Depuis ces Cercles ils augmentent , non plus d'une demi-

heure, mais d'un mois entier par Climat, jusqu'aux Poles où le jour est de six mois, sans y comprendre les Crépuscules.

On doit sentir par ce que nous venons de dire, la raison de cette distinction des Climats d'heures & des Climats de mois. Il y a 24. Climats d'heures, ou plutôt de demi-heures depuis l'Equateur jusqu'à chacun des Cercles Polaires, & six de mois depuis chacun de ces Cercles jusqu'au Pole. On en compte 60. en tout; 30. depuis l'Equateur jusqu'au Pole Arctique, & autant depuis l'Equateur jusqu'au Pole Antarctique.

Il est aisé d'appercevoir pourquoi on compte 24. Climats d'heures depuis l'Equateur jusqu'aux Cercles Polaires, & six de mois depuis ces Cercles jusqu'aux Poles, pourvu qu'on fasse attention que les plus longs jours n'étant que de 12. heures sous l'Equateur, & de 24. heures sous les Cercles Polaires, la différence est donc de 24. demi-heures, qui forment 24. Climats; l'espace qui est entre l'Equateur & les Cercles Polaires étant partagé par les parallèles en 24. portions. Des Cercles Polaires où les jours sont de 24. heures aux Poles où le jour est de six mois, il doit y avoir six Climats, puisqu'on divise l'espace qui est entre ces Cercles & les Poles en six portions par les parallèles, pour faire que les plus grands jours y soient plus longs d'un mois à la fin, qu'au commencement de chaque Climat, ou de chacune des six divisions formées par les parallèles.

On peut être surpris d'une chose, qui paroît effectivement singulière; sçavoir, que les Climats d'heures vont toujours en retrécissant vers les Cercles Polaires; & que ceux de mois au contraire vont toujours en s'élargissant vers les Poles. En effet, depuis l'Equateur jusqu'au cinquante-neu-

vième degré quatorze minutes , il y a 12. Climats ; & depuis ce même degré jusqu'aux Cercles Polaires , qui sont au soixante-sixième degré trente minutes , il y a aussi 12. Climats. Il sera aisé aussi de voir combien les Climats de mois vont en s'élargissant , si on considère que depuis le soixante-sixième degré trente minutes où commence le premier Climat de mois , jusqu'au soixante-treizième degré vingt minutes , il y a trois Climats de mois , & depuis ce degré jusqu'au quatre-vingt-dixième où est le Pole , il n'y a que trois Climats. Cette différence si sensible entre les Climats d'heures & les Climats de mois , vient pour les premiers de l'obliquité du Tropicque sur l'Horizon , & pour les seconds de la progression du Soleil dans l'Ecliptique.

1.^o La raison pour laquelle les Climats d'heures vont toujours en retrécissant , vient , comme nous venons de le dire , de l'obliquité du Tropicque causée par l'élévation du Pole : car plus le Pole est élevé , plus la portion du Tropicque voisin devient oblique & grande sur l'Horizon. Or les Tropicques déterminant le plus grand jour des Climats , le jour est d'autant plus grand , que le Tropicque est plus élevé sur l'Horizon , & que le Pole aussi est plus élevé ; & comme plus on approche des Cercles Polaires , plus l'élévation des Tropicques devient grande sur l'Horizon aussi-bien que l'élévation du Pole , il s'ensuit de-là que plus on avance vers les Cercles Polaires , plus l'espace de terre doit diminuer en largeur pour faire la différence d'une demi-heure dans le plus long jour.

2.^o Pour expliquer comment la progression du Soleil dans l'Ecliptique est cause que les Climats de mois vont toujours en s'élargissant , il faut observer que le Tropicque est pour les Climats de mois

le milieu de leur plus long jour. La raison en est que le Tropicque étant tout entier au-dessus de l'Horizon, le Soleil doit faire un certain nombre de révolutions sur le plan de l'Ecliptique, depuis le degré de l'Ecliptique coupé par l'Horizon, pour monter jusqu'au Tropicque; & il doit faire ensuite le même nombre de révolutions en descendant dans l'Ecliptique, depuis le Tropicque jusqu'à un autre degré de l'Ecliptique coupé par le même plan de l'Horizon. Prenons pour exemple le troisième Climat de mois. Le Soleil fait 45. révolutions en montant, & autant en descendant, ce qui fait 90. révolutions, ou trois mois de jour continuel. Le Tropicque étant donc le milieu du plus grand jour pour ces Climats, il s'ensuit que la mesure de la progression du Soleil dans l'Ecliptique, est la mesure des Climats de mois. Si l'on fait réflexion d'ailleurs que le Soleil décline plus sensiblement vers l'Equateur que vers les Tropiques, on appercevra la raison pour laquelle les derniers Climats de mois doivent avoir plus de largeur que les premiers, à proportion de la progression du Soleil dans l'Ecliptique, par rapport à chacun de ces derniers Climats, & du rapport qu'ils ont aux endroits de l'Ecliptique; où la déclinaison du Soleil est plus sensible.

On peut aisément sçavoir en quel Climat est une Ville, par exemple, Paris, pourvû qu'on sçache son plus long jour; (à Paris il est de seize heures) car alors il n'y a qu'à soustraire douze du nombre seize, il reste quatre; & multipliant quatre par deux, le produit sera huit, qui est le Climat de Paris; ainsi à proportion des autres Villes, c'est-à-dire, qu'il faut toujours ôter douze & multiplier le restant par deux. La raison en est, qu'à Paris il y a quatre heures de jour au plus

grand jour plus qu'à l'Equateur , par conséquent huit demi-heures , & par une autre conséquence huit Climats.

Mais si l'on ignore le plus long jour d'une Ville, voici l'opération qu'il faut faire. Cette opération suppose que l'on sçait la règle d'Arithmétique nommée *Division*.

On met la Sphere ou le Globe à l'élévation qui convient au pays dont il s'agit. On observe ensuite combien de degrés du Tropique de l'Ecrevisse sont au-dessus de l'Horizon. On divise le nombre de ces degrés par quinze , & le quotient est le plus long jour que l'on cherchoit. Par exemple , Paris a 48. degrés 50. minutes de hauteur de Pole ; quand le Globe est à cette élévation, il y a 240. degrés du Tropique de l'Ecrevisse au-dessus de l'Horizon. Divisez les 240. par 15. revient au quotient 16. qui est le plus long jour à Paris.

On divise par 15. les 240. degrés du Tropique , parceque le Soleil en parcourt 15. en une heure , & les 240. en 16. heures.

Si on ignore la Division , voici une voie fort simple pour trouver le plus long jour d'une Ville proposée.

Après avoir remarqué la Latitude d'un lieu , par exemple , de Paris , il faut élever le Pole Arctique , si le lieu est dans la partie Septentrionale , ainsi que celui qui vient d'être nommé ; & le Pole Antarctique , si le lieu est dans la partie Méridionale ; mettre le premier degré du Cancer sous le grand Méridien pour la partie Septentrionale , & le premier degré du Capricorne pour la Méridionale ; placer l'aiguille du Cadran sur Midi , faire tourner ensuite le Globe alternativement vers l'Orient & l'Occident , jusqu'à ce que le premier degré du Cancer ou du Capricorne touche

l'Horizon ; remarquer l'heure sur le Cercle horaire. Ce Cercle marquera à quelle heure le Soleil se leve & se couche dans le plus grand jour, d'où il sera aisé de sçavoir le Climat.

Pour comprendre comment le lever & le coucher du Soleil dans les plus grands jours indiquent le Climat dans tous les lieux entre l'Equateur & les Cercles Polaires, il faut remarquer que le surplus de 12. heures fait connoître le Climat pour tous ces lieux : par exemple, le plus long jour à Paris est de 16. heures, par conséquent 4. heures ; ou 8. demi-heures de plus qu'à l'Equateur. Paris est donc au huitième Climat.

A l'égard des lieux entre les Cercles Polaires & les Poles, il est aisé de trouver leur Climat. Il faut pour cela élever le Pole du lieu, tourner ensuite le Globe vers l'Orient, & remarquer quels sont les signes du Zodiaque qui coupent l'Horizon au Nord pour la partie Septentrionale, & au Sud pour la Méridionale ; puis compter combien il y a de signes jusqu'au Tropicque, ou du Cancer ou du Capricorne ; en doublant ces signes on aura le Climat.

Prenons pour exemple un lieu au soixante-dix-huitième degré de Latitude Septentrionale. J'éleve le Pole de ce nombre de degrés. Je tourne ensuite le Globe, jusqu'à ce que les signes du Zodiaque viennent couper l'Horizon au Nord, le lieu étant dans la partie Septentrionale. Je remarque que ces signes sont le premier degré du Taureau & de la Vierge. Il y a deux signes jusqu'au premier degré du Cancer, sçavoir, le Taureau & les Gémeaux. Je double ces signes, le Soleil étant deux mois à monter jusqu'au premier degré du Cancer, & deux mois à descendre jusqu'au premier degré de la Vierge ; donc un lieu au soixante-dix-huit-

tième degré de Latitude Septentrionale est à la fin du quatrième Climat de mois. Cette opération est fondée sur ce principe , que le Tropicque est le milieu du plus long jour des Climats de mois.

S. II. Des différentes opérations que l'on peut faire sur le Globe.

Outre celles dont nous venons de parler , en voici encore d'autres.

1.^o Monter le Globe horizontalement pour un lieu comme Paris. Il faut d'abord élever le Pole Arctique sur l'Horizon , si le lieu est dans l'Hémisphère Septentrional comme Paris ; élever le Pole Antarctique , s'il est dans le Méridional : trouver ensuite la Latitude de cette Ville qui est de 48. degrés cinquante minutes pour Paris : élever le Pole d'un pareil nombre de degrés , puis mettre la Ville sous le grand Méridien. La raison pour laquelle on éleve le Pole d'un nombre de degrés pareil à la Latitude d'un lieu , c'est que l'élévation du Pole est toujours égale à la Latitude.

2.^o Trouver la Longitude & la Latitude d'un lieu comme Paris. Il faut tourner le Globe jusqu'à ce que cette Ville soit sous le grand Méridien : le nombre des degrés qui se trouveront depuis l'Equateur jusqu'au point du Méridien qui répond directement à ce lieu , marquera sa Latitude. Le degré de l'Equateur qui sera sous le grand Méridien , déterminera sa Longitude.

3.^o Trouver le lieu du Soleil dans un jour proposé , par exemple , le dix-huitième d'Août. Cherchez ce jour sur l'Horizon : vous trouverez le vingt-troisième degré du Lion dans le Cercle des signes. Cherchez ensuite ce même degré dans le Zodiaque du Globe : c'est le lieu du Soleil le dix-huit-

tième d'Août, c'est-à-dire, que le Soleil est dans le degré du Zodiaque céleste, qui répond à celui du Zodiaque terrestre.

4.^o Trouver le jour auquel le Soleil passe perpendiculairement sur un lieu. Il faut remarquer que ce lieu doit être dans la Zone Torride. Mettez la Ville en question, par exemple, *Goa*, qui est au seizième degré de Latitude Septentrionale, sous le grand Méridien : remarquez sur le Méridien la Latitude de cette Ville : ensuite tournez le Globe, & voyez quels degrés du Zodiaque passeront sous cette Latitude : vous en trouverez deux, le treizième du Taureau, & le dix-huitième du Lion : donc quand le Soleil sera au treizième du Taureau, ce qui est le troisième de Mars, & au dix-huitième du Lion, le onzième d'Août, il sera perpendiculaire à Goa.

5.^o Connoître le lever & le coucher du Soleil un jour proposé, par exemple, le quinzième de Mai à Paris. Elevez le Pole de 48. degrés 50. minutes, ce qui est sa hauteur à Paris : cherchez le lieu du Soleil le quinzième de Mai, c'est le vingt-quatrième degré du Taureau : mettez ce lieu sous le grand Méridien, & l'aiguille horaire sur midi : faites tourner le Globe vers l'Orient, jusqu'à ce que le vingt-quatrième degré du Taureau touche l'Horizon : faites de même du côté de l'Occident : remarquez l'heure sur le Cadran horaire, vous verrez pour le matin 4. heures & demie ; & 7. heures & demie pour le soir.

6.^o Connoître l'heure qu'il est dans un endroit quand il est midi dans un autre, par exemple, quelle heure il est à Vienne, quand il est midi à Paris. Il faut mettre Paris sous le grand Méridien, & l'aiguille horaire sur midi ; tourner ensuite le Globe vers l'Occident, jusqu'à ce que Vienne

arrive sous le grand Méridien, l'aiguille marquera une heure après midi. La raison en est, que Vienne est plus Orientale d'une heure ou de 15. degrés.

7.^o Connoître quelle heure il est dans tous les lieux de la Terre quand il est une heure proposée en un lieu, par exemple, huit heures du matin à Paris. Il faut faire la même opération que dans la proposition précédente, puisqu'en effet celle dont il s'agit ici en est une conséquence. Il faut observer néanmoins de tourner le Globe vers l'Orient ou vers l'Occident, suivant la situation des différentes Villes; ainsi dans l'exemple précédent Vienne étant plus Orientale que Paris, il a fallu tourner le Globe vers l'Occident, pour amener Vienne sous le grand Méridien: s'il s'agit au contraire d'une Ville plus Occidentale que Paris, comme Lisbonne, il faut tourner le Globe vers l'Orient.

8.^o Trouver les Antipodes d'un lieu, par exemple, de Paris. Il faut baisser le Globe, jusqu'à ce que Paris touche l'Horizon au point du Sud ou du Nord; le point opposé marquera les Antipodes. Une autre maniere de trouver les Antipodes d'un lieu, c'est de chercher un lieu distant de 180. degrés de Longitude & qui ait une Latitude égale, mais dans l'Hémisphère opposé.

§. III. Des principaux points qui partagent l'Horizon.

La nécessité où nous nous sommes trouvés de nous servir à chaque instant des noms des principaux points qui partagent l'Horizon, pour mieux déterminer la place que les Villes & les Provinces occupent, par rapport à celles qui leur sont voisines, & dont nous parlerons dans cet Ouvrage, nous oblige d'exposer ici leur dénomination.

Entre tous ces différens points, on en reconnoît seize principaux qui ont donné leurs noms aux principaux vents, tant sur l'Océan que sur la Méditerranée. Nous donnerons d'abord les noms de ceux qui sont en usage sur l'Océan, comme étant plus intelligibles, & les seuls dont nous nous servirons dans la suite de cet Ouvrage.

1.^o Les quatre principaux points nommés autrement *Cardinaux*, sont 1.^o l'*Orient* ou l'*Est*, à la droite d'une personne qui regarde un Globe, ou une Carte de Géographie faite régulièrement; 2.^o le *Midi* ou *Sud*, au bas du Globe ou de la Carte; 3.^o l'*Occident* ou l'*Ouest* à gauche; 4.^o le *Septentrion* ou *Nord* au haut.

2.^o Les quatre seconds points qui séparent également chacun des quatre premiers, sont 1.^o le *Sud-Est*; 2.^o le *Sud-Ouest*; 3.^o le *Nord-Ouest*; 4.^o le *Nord-Est*.

3.^o Enfin les huit moindres qui se trouvent chacun entre deux des huit premiers, sont 1.^o l'*Est-Sud-Est*; 2.^o le *Sud-Sud-Est*; 3.^o le *Sud-Sud-Ouest*; 4.^o l'*Ouest-Sud-Ouest*; 5.^o l'*Ouest-Nord-Ouest*; 6.^o le *Nord-Nord-Ouest*; 7.^o le *Nord-Nord-Est*; 8.^o l'*Est-Nord-Est*. Ces noms viennent des Nations Germaniques ou Allemandes.

Il ne paroît pas nécessaire de s'étendre davantage là-dessus. Si l'on veut s'en éclaircir parfaitement, il faut avoir recours à l'horizon des Sphères & des Globes nouveaux, où ils sont tous marqués exactement.

Nous ajouterons seulement les quatre principaux noms des vents sur la Méditerranée, qui sont à droite *Levante*, en bas *Ostro*, à gauche *Ponente*, & au haut *Tramontane*.

Pour remarquer facilement sur le Globe terrestre la situation des lieux par rapport aux qua-

tre points cardinaux, il faut observer que l'Equateur & les Cercles qui lui sont parallèles, marquent précisément tous les lieux qui sont Orientaux & Occidentaux relativement les uns aux autres, & que les Méridiens font connoître ceux qui sont Septentrionaux ou Méridionaux les uns à l'égard des autres : ainsi tous les lieux situés sous l'Equateur ou sur chacun des Cercles qui lui sont parallèles, sont Orientaux ou Occidentaux entr'eux ; & ceux qui sont situés sous un même Méridien, sont Septentrionaux ou Méridionaux, les uns par rapport aux autres : mais tous les autres lieux qui ne sont pas situés ainsi, déclinent plus ou moins de ces quatre points cardinaux. Il est très-utile de s'appliquer à considérer ces différentes situations respectives des divers lieux des quatre parties du monde, & c'est un des meilleurs moyens de faire du progrès dans l'étude de la Géographie.

§. IV. *Des mesures employées dans la Géographie.*

Les mesures dont on se sert pour exprimer les distances, n'étant pas les mêmes par-tout, il est à propos de faire quelques observations sur ce point.

1.^o En France, en Espagne, en Suède, en Danemarck & en Suisse, on compte par lieues.

2.^o En Italie, en Allemagne, en Hongrie, en Pologne, en Angleterre & en Hollande, on compte par milles.

Comme les milles & les lieues employées par les différens habitans de ces Etats ne sont pas les mêmes, il paroît nécessaire de marquer la valeur de ces milles & de ces lieues.

La lieue commune de France est de deux mille sept cent trente-neuf pas géométriques ; le pas géométrique est de cinq pieds de Roi.

Celle d'Espagne est de trois mille quatre cent vingt-huit pas.

Celle de Danemarck , de Suède & de la Suisse , est de cinq mille pas.

Ainsi celle de France est la plus petite ; celles du Nord sont de près du double.

Le mille de Hongrie est de six mille pas géométriques.

Le mille d'Allemagne est communément de quatre mille pas.

Celui de Hollande est de trois mille cinq cent environ.

Celui de Pologne de trois mille.

Celui d'Angleterre de deux mille deux cent cinquante.

Celui d'Ecosse & celui d'Irlande de quinze cent.

Enfin celui d'Italie est de mille pas.

Il sera aisé de réduire cette façon de compter par milles en lieues , pourvû qu'on observe qu'il faut trois milles pour faire une grande lieue de France.

S E C O N D E S E C T I O N .

C H A P I T R E P R E L I M I N A I R E .

Des termes particuliers à la Géographie.

CE mot *Géographie* vient du grec , & signifie *Description de la Terre*. Par la Terre on entend ce grand Globe composé de terre & d'eau , qu'on appelle le Globe terrestre.

La *Corographie* est la description d'un Pays ou d'une Province , par exemple , la Normandie.

La *Topographie* est la description d'un lieu particulier, comme d'une Ville, &c.

L'*Hydrographie* est la description de l'eau; par exemple, de l'Océan.

Comme on peut représenter la Terre ou toute entière ou en partie, de-là est venue la différence des Cartes géographiques, qui peuvent néanmoins se réduire à deux espèces; sçavoir, aux Cartes générales sous lesquelles on renferme non-seulement la Mappemonde ou Planisphère qui expose tout le Globe terrestre en deux surfaces applaties & coupées par le premier Méridien, mais encore les Cartes qui décrivent les principales parties du Globe, comme l'Europe, l'Asie, l'Afrique & l'Amérique, ou même des Royaumes, par exemple, la France, &c.

Les Cartes particulières représentent un Pays particulier.

Rien n'est plus propre à donner une idée générale de la Terre qu'un Globe, puisqu'il en a la figure; mais comme il seroit impossible d'en faire un assez gros pour mettre en détail tout ce qu'il faut sçavoir des différentes parties de la Terre, il faut avoir recours aux Cartes générales & particulières: on doit considérer les dernières sur-tout comme des portions détachées du Globe.

La Géographie, ainsi que les autres Sciences, a certains termes qui lui sont propres, & qu'il est à propos d'expliquer. Il y en a de deux sortes: les uns regardent la terre, & les autres l'eau.

Ceux qui regardent la terre sont:

Continent, ou *Terre ferme*. C'est une grande partie de terre qui comprend plusieurs régions qui ne sont pas séparées par des mers; ainsi l'Europe est un *Continent*.

Iste, est une portion de terre qui est entière-

ment environnée d'eau. *Presqu'Isle*, *Péninsule* ou *Chersonèse*, est une terre presqu'entourée d'eau, & qui ne tient au Continent que par une langue de terre.

Isthme, est une portion de terre enfermée entre deux mers, qui unit un Continent ou une presqu'Isle à la terre ferme.

Pas ou *Col*, est un passage étroit dans les montagnes.

Promontoire, est une portion de terre qui avance dans la mer. On l'appelle *Cap*, quand elle s'élève comme une montagne: on la nomme *Pointe*, si elle a peu d'élévation.

Dunes, sont de petites collines de sable sur le bord de la mer, ou les bords de la mer élevés, qui empêchent qu'elle ne se répande sur les côtes. On appelle aussi quelquefois *Dunes*, des rochers escarpés.

Falaises, sont des montagnes escarpées sur le bord de la mer.

Voici en peu de mots la définition des principaux termes qui regardent l'eau.

Archipel, endroit de la mer où il y a beaucoup d'Isles.

Golphe, avance considérable de mer dans la terre: les plus grands portent le nom de Mer.

La Baye ne differe du Golphe, que parcequ'elle est bien moindre, & plus étroite à l'entrée qu'en dedans.

Anse, est une petite avance de mer dans la terre.

Rade, endroit propre à mouiller l'ancre, & où les vaisseaux sont à l'abri du vent.

Sèches, *Hauts-fonds*, *Bancs de sable*, sont des endroits de la mer où il y a peu d'eau.

Détroit, est une mer resserrée entre deux terres.

Lac, est une grande étendue d'eau douce & dormante qui ne tarit jamais, & qui n'a aucune communication avec la mer.

Riviere, est une eau de source qui coule toujours, jusqu'à ce qu'elle se décharge dans quelque autre riviere ou dans la mer; si elle est considérable & qu'elle se décharge dans la mer, elle reçoit le nom de fleuve, autrement elle garde simplement celui de riviere.

On appelle la *droite* ou la *gauche* d'une riviere, le côté de son lit qui est à la droite ou à la gauche d'une personne qui la descend, & la voit couler devant soi: ainsi à Paris le Louvre est à la droite de la Seine, & le Collège Mazarin à la gauche.

C H A P I T R E I.

Division générale du Globe terrestre.

ON divise le Globe terrestre en deux parties: sçavoir, la Terre & la Mer:

A R T I C L E I.

De la Terre.

LA Terre contient le Monde ancien, nouveau & inconnu.

I. Le Monde ancien renferme un Continent & des Isles.

Le Continent renferme l'Europe, l'Asie, & l'Afrique.

1. L'Europe se divise en quinze parties; trois au Nord. (1) le Danemarck avec la Norvège, (2) la Suède, (3) la Russie ou Moscovie: huit au

M O D E R N E.

43

milieu : (4) la France , (5) les Pays-Bas , (6) la Suisse , (7) l'Allemagne , (8) la Bohême , (9) la Hongrie , (10) la Pologne , (11) le Royaume de Prusse : quatre vers le Midi : (12) le Portugal , (13) l'Espagne , (14) l'Italie , (15) la Turquie d'Europe.

2. L'Asie contient six parties : (1) la Turquie d'Asie , (2) l'Arabie , (3) la Perse , (4) l'Inde , (5) la Chine , (6) la grande Tartarie.

3. L'Afrique se divise en dix parties , trois au Nord : (1) l'Égypte , (2) la Barbarie , (3) le Sara ou Désert ; quatre au milieu : (4) la Guinée , (5) la Nigritie , (6) la Nubie , (7) l'Abissinie ; trois au Midi : (8) le Congo , (9) la Caferrie pure qui s'étend jusqu'au Cap de Bonne-Espérance , (10) la Caferrie mélangée ou Orientale , qui renferme les côtes de Zanguebar & d'Ajan.

Les Isles se divisent en Isles de l'Europe , de l'Asie & de l'Afrique : on les trouve dans l'Océan & la Méditerranée.

Les Isles de l'Europe dans l'Océan , sont (1) la Grande Bretagne , (2) l'Irlande , (3) l'Islande , (4) les Isles de la Mer Baltique.

Les principales Isles de l'Europe dans la Méditerranée , d'Occident en Orient , sont (1) Majorque , (2) Minorque , (3) la Corse , (4) la Sardaigne , (5) la Sicile , (6) Malthe , (7) Corfou , (8) Candie , (9) les Isles de l'Archipel.

Les principales Isles de l'Asie sont dans la Méditerranée : (1) Chypre , (2) Rhodes , &c. dans l'Océan ou la Mer des Indes : (3) les Maldives , (4) Ceylan , (5) Sumatra , Java , Bornéo , appelées les *Isles de la Sonde* , (6) les Moluques , (7) les Philippines , (8) l'Isle Formose , (9) les Isles du Japon , (10) les Marianes.

Les principales Isles d'Afrique sont à l'Occi-

dent: (1) Madere, (2) les Canaries, (3) les Isles du Cap-Verd, (4) Saint Thomas, (5) Sainte Hélene, &c. à l'Orient, (6) Madagascar, (7) l'Isle Bourbon, &c.

II. Le Monde nouveau contient un Continent & des Isles.

Le Continent renferme l'Amérique Septentrionale & la Méridionale.

L'Amérique Septentrionale se divise en sept parties; sçavoir, (1) la Nouvelle France, qui comprend le Canada & la Louisiane, (2) les Possessions Angloises au Midi & au Nord du Canada, (3) la Floride, (4) le Mexique ou Nouvelle Espagne, (5) le Nouveau Mexique, (6) la Californie, (7) les Nouvelles Découvertes à l'Ouest du Canada.

L'Amérique Méridionale contient sept parties; (1) la Terre-Ferme, (2) le Pérou, (3) le Chili, (4) le Pays de la Riviere des Amazones, (5) le Brésil, (6) le Paraguay, (7) la Terre Magellanique.

Les principales Isles de l'Amérique sont, (1) les Açores, (2) Terre-Neuve, près de laquelle est le grand Banc où se fait la pêche de la Morue, (3) les Lucayes, (4) les Antilles.

III. Le Monde inconnu, ou dont on ne connoît que quelques côtes, est situé vers le Pole Arctique, & vers le Pole Antarctique.

Les Terres & Isles vers le Pole Arctique situées près le nouveau Continent, sont le Groenland, &c.

Près l'ancien Continent: le Spitzberg, la Nouvelle Zemle.

Les Terres & Isles vers le Pole Antarctique entre l'Equateur & les Terres Australes près l'ancien Continent, sont la Nouvelle Guinée, la Carpentarie, la Nouvelle Hollande, &c.

Pr
&c.

E
c.

res,
le Co

La

nom
naux

1.^o

2.^o

3.^o

4.^o

La

Le no
férens

1.^o

de l'

2.^o

l'Am

méri

Le

com

1.^o

2.^o

3.^o

s'ava
Leva
Le
Mer
4.^o
qui c

Près du nouveau Continent , la Terre de feu,
&c.

A R T I C L E I I.

De la Mer.

ELLE se divise en Mer extérieure , c'est-à-dire , qui environne le Continent ; & Mers intérieures , c'est-à-dire , qui se trouvent renfermées dans le Continent.

La Mer extérieure de notre Continent a quatre noms différens , suivant les quatre points cardinaux du monde.

1.^o Océan Septentrional ou Glacial.

2.^o Océan Oriental ou Indien.

3.^o Océan Méridional ou Ethiopien.

4.^o Océan Occidental ou Atlantique.

La Mer extérieure de l'autre Continent conserve le nom général de Mer , & porte deux noms différens.

1.^o Mer du Nord qui arrose la partie Orientale de l'Amérique.

2.^o Mer du Sud ou Mer pacifique qui est entre l'Amérique & l'Asie. Elle est à l'Occident de l'Amérique.

Les Mers intérieures de notre Continent sont , à commencer par le Nord de l'Europe ,

1.^o La Mer Baltique.

2.^o La Mer Blanche , ou Golphe de Russie.

3.^o La Mer Méditerranée , dont la partie qui s'avance dans les terres d'Asie , s'appelle Mer du Levant.

Les quatre suivantes communiquent avec la Mer Méditerranée , & en sont une extension.

4.^o L'Archipel qu'on appelle aussi Mer Blanche , qui est plus fameuse que celle dont on a déjà parlé.

5.^o La Mer de Marmara , autrefois la Propontide.

6.^o La Mer Noire , anciennement le Pont-Euxin.

7.^o La Mer de Zabache ou Mer d'Azoph , autrefois les *Palus Méotides* , tout près du Pont-Euxin , ou Mer Noire.

8.^o La Mer Caspienne qui est au Nord de la Perse.

9.^o Le Golphe Persique , entre l'Arabie & la Perse.

10.^o La Mer Rouge ou Golphe Arabique , entre l'Asie & l'Afrique.

Les Mers intérieures du nouveau Continent sont :

1.^o La Mer Vermeille près la Californie.

2.^o La Mer Chrétienne ou la Baye d'Hudson , tout au Nord de l'Amérique.

3.^o Le Golphe de S. Laurent près l'Isle de Terre-Neuve.

4.^o Le Golphe du Mexique , entre l'Amérique Septentrionale & la Méridionale.

C H A P I T R E I I.

Des principaux Isthmes , Golphes , Détroits , Lacs & Rivières.

APRÈS avoir considéré les principales parties du Globe terrestre que nous avons divisé en Continent & en Isles , il faut voir maintenant les principaux Isthmes , Golphes , Détroits , Lacs & Rivières les plus considérables.

S. I. *Des principaux Isthmes du Monde.*

Un Isthme est une portion de terre serrée entre

deux mers, qui joint une terre avec une autre: il y en a deux considérables en Europe.

1.^o *L'isthme de Corinthe* qui joint la Morée, autrefois Péloponnèse, avec la Grèce.

2.^o *L'isthme de Précop* qui joint la petite Tartarie avec la Crimée.

Il y en a un bien remarquable en Asie: sçavoir, *l'isthme de Ténacérin* qui unit la presqu'Isle de Malacca avec le Royaume de Siam dans l'Inde, au-delà du Gange.

En Afrique il y en a un très-fameux: sçavoir, *l'isthme de Suez*, qui joint l'Asie avec l'Afrique; il n'a que 30. lieues de large: on a entrepris autrefois de le couper pour joindre l'Océan à la Méditerranée; mais la crainte que l'Egypte qui est un terrain bas ne fût inondée, fut une des principales raisons d'abandonner cette entreprise.

En Amérique *l'isthme de Panama*, joint l'Amérique Septentrionale avec la Méridionale.

S. II. *Des Golphes & Détroits principaux du Monde.*

Un Golphe est une portion de Mer qui s'avance beaucoup dans les terres.

L'Océan forme huit grands Golphes, six dans l'ancien Continent, & deux dans le nouveau. Il y en a trois en Europe qui retiennent le nom de Mer: sçavoir, 1.^o la Mer Méditerranée, 2.^o la Mer Baltique, 3.^o la Mer Blanche ou de Russie.

Trois en Asie: sçavoir, 1.^o le Golphe de Bengale, 2.^o le Golphe Persique, 3.^o le Golphe Arabe, ou Mer Rouge.

Il y en a deux en Amérique: sçavoir, 1.^o le Golphe du Mexique entre les deux Amériques, Septentrionale & Méridionale, 2.^o le Golphe de Californie, ou Mer Vermelle.

Des Détroits.

Un Détroit est une portion de Mer serrée entre deux terres, qui fait communication d'une Mer à une autre. On le nomme encore *Manche*, *Canal*, *Pas*, *Pertuis*, *Bras de Mer*, *Phare & Bosphore*.

Les trois plus fameux Détroits sont, 1.^o le *Détroit du Nord* ou d'*Anian* en Asie, à l'extrémité de la Tartarie, au Nord-Est; 2.^o le *Détroit de Magellan* dans l'Amérique Méridionale; 3.^o le *Détroit d'Hudson* dans l'Amérique Septentrionale.

Le premier sépare l'ancien Continent d'avec le nouveau, comme les nouvelles Découvertes le font connoître. Le second sépare le nouveau Continent d'une partie des Terres Antarctiques. Le troisième est entre l'Amérique & les Terres Arctiques.

Les Détroits de notre Continent les plus remarquables sont, 1.^o le *Détroit de Gibraltar* entre l'Afrique & l'Europe, qui donne entrée à l'Océan dans la Méditerranée; 2.^o le *Détroit de Babelmandel* entre l'Asie & l'Afrique, & qui joint la Mer Rouge à l'Océan, 3.^o le *Détroit du Sund*, qui joint la Mer Baltique à l'Océan.

§. III. *Des Lacs les plus fameux.*

Les plus fameux Lacs sont ceux, 1.^o de *Ladoga* & d'*Onega*, sur les confins de la Moscovie à l'Occident; 2.^o la *Mer Caspienne* en Asie, 3.^o le *Lac Supérieur* au milieu de l'Amérique Septentrionale.

§. IV. *Des Rivieres.*

On trouve 10. Rivieres principales en Europe: 1.^o la *Tamise*, en Angleterre: 2.^o la *Torne*, en Suède, au fond du Golphe de Bothnie & de la
Mer

M O D E R N E.

49

Mer Baltique : 3.^o le Volga, en Russie ou Moscovie : 4.^o le Danube qui commence en Allemagne, & finit dans la Turquie en Europe : 5.^o le Don ou Tanais, en Russie : 6.^o le Borysthène ou Dniéper, en Pologne : 7.^o le Rhin, en Allemagne : 8.^o la Loire, en France : 9.^o le Po, en Italie : 10.^o le Tage, en Espagne.

Il y en a huit considérables en Asie : 1.^o le Tygre & l'Euphrate, dans la Turquie d'Asie : 2.^o l'Inde & le Gange, dans l'Inde : 3.^o le Kian & le Hoan, dans la Chine : 4.^o le Jenisca & l'Oby, dans la Tartarie.

En Afrique il y en a quatre remarquables : 1.^o le Nil, dans l'Abyssinie & l'Egypte : 2.^o le Niger, dans la Nigritie : 3.^o le Zaire, dans le Congo : 4.^o le Cuama, dans la Cafrerie.

Dans l'Amérique Septentrionale il y a deux Rivieres considérables : 1.^o la Riviere de Canada ou de S. Laurent, 2.^o la Riviere de Mississipi.

Dans l'Amérique Méridionale il y en a deux aussi : 1.^o la Riviere des Amazones, c'est le plus grand Fleuve du Monde ; 2.^o la Riviere du Paraguay ou de la Plata.

C H A P I T R E I I I.

Des Villes Capitales des quatre Parties du Monde.

NOUS croyons devoir donner ici dans cette Description générale du Globe terrestre, la liste des Villes Capitales des principaux Etats & grandes Régions du Monde ancien & nouveau ; mais comme il y a quelques Pays qui étant un assemblage de diverses Souverainetés, n'ont point proprement de Capitales, nous en indiquons seulement les Principales Villes.

Tome I.

C

§. I. *En Europe.*

Isles Britanniques : LONDRES , *Capitale.*

Danemarck : COPENHAGUE , *Capitale.*

Suède : STOKOLM , *Capitale.*

Russie ou Moscovic d'Europe : MOSKOU & PETERSBOURG , *Capitales*, aussi-bien que de tout ce que cet Empire possède en Asie.

France : PARIS , *Capitale.* Ceux qui voudront un plus grand détail sur les principales Villes de ce Royaume , auront recours à l'*Analyse* par lequel nous terminons sa Description.

Pays-Bas : BRUXELLES & AMSTERDAM , *Principales.*

Suisse : BERNE & GENEVE , *Principales.*

Allemagne : VIENNE , BERLIN , DRESDE , FRANCFORT , HAMBOURG , *Principales.*

Bohême : PRAGUE , *Capitale.*

Hongrie : BUDE & PRESBOURG , *Capitales.*

Pologne : CRACOVIE & VARSOVIE , *Capitales.*

Royaume de Prusse : KONISBERG , *Capitale.*

Le Roi réside à Berlin en Allemagne.

Portugal : LISBONNE , *Capitale.*

Espagne : MADRID , *Capitale.*

Italie : ROME , NAPLES , VENISE , TURIN , &c. *Principales.*

Turquie d'Europe : STAMBOL OU CONSTANTINOPLE , *Capitale* , ainsi que de tout l'Empire des Turcs en Asie & en Afrique.

§. II. *En Asie.*

Turquie d'Asie : BURSE , ALEP , JERUSALEM , *Principales.*

Arabie : LA MEQUE , MEDINE , MOKA , *Principales.*

Persie : ISPAHAM , *Capitale.*

Inde: AGRA , Capitale de l'Empire du Mogol ;
GOA & PONTICHERI , *Principales* de la Presqu'île
en-deçà du Gange ; SIAM & KECHO , *Principales*
de la Presqu'île au-delà.

Chine : PEKIN , Capitale , & de tout ce qui
dépend de cet Empire.

Tartarie : K R I N , dans la Tartarie Chinoise ;
SAMARCAND , dans la Tartarie indépendante ;
TOBOL , dans la Sibérie ; *Principales*.

Dans les Isles d'Asie : en Java , BATAVIA ,
Principale ; au Japon , YEDO , *Capitale*.

S. III. *En Afrique.*

Egypte qui dépend des Turcs : LE CAIRE ,
Capitale.

Barbaric : TRIPOLI , TUNIS , ALGER , MAROC ,
Principales.

Sara ou Desert : point de Villes.

Guinée : LA MINA & BENIN , *Principales*.

Nigritic : TOMBUT , *Principale*.

Nubie : SENNAR , *Principale*. SUAQUEM est
aux Turcs.

Abyssinie : GONDAR , résidence du Roi de ce
Pays , où il n'y a que des Villages.

Congo : S. SALVADOR & ANGOLA , *Prin-
cipales*.

Casrerie pure : LE CAP de Bonne-Espérance ,
SOFALA , ZIMBAOE' , *Principales*.

Casrerie mêlée : MOZAMBIQUE , AUÇA-
GURBL , *Principales*.

S. IV. *En Amérique* , dont la plus grande partie
appartient à diverses Nations Européennes.

Amérique Septentrionale.

Nouvelle France : en Canada , QUEBEC , Ca-
C ij

52 G E O G R A P H I E

pitale. Dans la Louisiane, la NOUVELLE OR-
LEANS, *Principale.*

Possessions Angloises : BOSTON, *Capitale.*

Floride, en partie aux Espagnols : S. AUGUSTIN,
Principale.

Mexique ou Nouvelle Espagne : MEXICO, *Ca-
pitale.*

Nouveau Mexique, en partie aux Espagnols :
SANTA-FE, *Capitale.*

Californie, où il n'y a point de Nations Eu-
ropéennes établies.

Nouvelles Découvertes à l'Ouest du Canada ;
il n'y a que des Villages d'Américains.

Isles : chacune a sa Capitale, dont nous parle-
rons dans le détail de notre cinquième Partie.

Amérique Méridionale.

Terre-Ferme, en grande partie aux Espagnols ;
CARTHAGENE, SURINAM aux Hollandois,
CAYENNE aux François, *Principales.*

Pérou : LIMA, *Capitale.*

Chili : S. IAGO, *Capitale.*

Pays de la Rivière des Amazones : on n'y con-
noît point de Villes considérables.

B Brésil, aux Portugais : S. SALVADOR, *Capitale.*

Paraguay, en grande partie aux Espagnols :
BUENOSAIRE, *Principale.*

Terre Magellanique, où il n'y a point de Na-
tions Européennes établies,



C H A P I T R E I V.

*Des Religions, Langues, Figures, & Couleurs
des différens Peuples de la Terre.*

A R T I C L E I.

*Des différentes Religions des Peuples qui habitent
la Terre.*

TOUTES les différentes Religions peuvent se réduire à quatre principales: 1.^o le Judaïsme, 2.^o le Christianisme, 3.^o le Mahométisme, 4.^o le Paganisme.

Le Judaïsme a deux branches: 1.^o la Religion Juive, 2.^o la Samaritaine qui est une Secte schismatique de la Juive.

Le Christianisme a trois branches: 1.^o la Religion Catholique ou Romaine, 2.^o les Schismatiques Grecs, 3.^o les Protestans.

Les Grecs Schismatiques sont partagés en trois Sectes: 1.^o les Grecs simplement Schismatiques ou Melchites, 2.^o les Jacobites ou Coptes qui sont Eutychiens, 3.^o les Nestoriens.

Les Protestans sont partagés en deux branches: 1.^o la Luthérienne, 2.^o la Calviniste, sans compter trois autres Sectes; sçavoir, l'Anabaptiste, la Socinienne qui nie la Divinité de J. C. & la Secte des Quakers ou Trembleurs: ces derniers sont des fanatiques, qui dans leurs prétendues inspirations éprouvent des tremblemens dans leurs membres.

Le Mahométisme se partage en deux Sectes: 1.^o celle d'Omar suivie par les Turcs & les Mogols, 2.^o celle d'Aly, gendre de Mahomet, suivie par les Persans.

Le Paganisme comprend toutes les autres Religions qu'on appelle communément Idolâtres. Les principales Sectes sont celles des Brachmanes des Indes, & des Lettrés de la Chine, &c. (a)

A R T I C L E I I.

*De l'étendue de chaque Religion.**§. I. De l'étendue du Judaïsme.*

IL y a beaucoup de Juifs en Asie & en Afrique, peu en Europe, & point en Amérique. Ils ne forment nulle part un corps de Peuple dominant.

Pour la Secte des Samaritains, elle subsiste encore dans la Terre Sainte à Naplouze, autrefois appelée Sichem.

§. II. De l'étendue du Christianisme.

Le Christianisme comprend l'Europe à peu de choses près. Il est dispersé dans presque toutes les régions d'Asie & d'Afrique, & il s'est établi dans les pays que possèdent les Européens en Amérique.

La Religion Catholique régne seule en Italie, en France, en Espagne, dans plusieurs Etats d'Allemagne, & dans la meilleure partie de la Pologne. Elle regne aussi, quoique mêlée de Païens, dans tout ce que possèdent les Rois de France, d'Espagne & de Portugal dans l'Amérique, l'Asie & l'Afrique.

Il est important d'observer que la Religion Catholique, outre les lieux dont nous venons de parler dans lesquels elle domine, est répandue

(a) On débite actuellement chez M. Buache, gendre & successeur de M. Delisle, cinq Cartes enluminées selon les différentes Religions.

encore dans tous les Pays du monde. On trouve en effet des Catholiques parmi les Turcs & les autres Peuples Mahométans ou Païens de l'Asie & de l'Afrique ; & en Amérique il n'y a que des Chrétiens & des Païens. Ce privilège d'être répandue par-tout est propre à l'Eglise Catholique. On ne peut dire la même chose des Mahométans, des Païens ; ni des Hérétiques. C'est ce qu'on pourra remarquer encore mieux dans la Géographie Ecclésiastique.

Entre les Sectes Protestantes, celles des Sociniens, Anabaptistes & Quakers se trouvent en Pologne, en Angleterre & en Hollande.

En Transylvanie le Socinianisme est public ; mais les autres Sectes sont peu étendues, & nulle part ne sont dominantes.

Le Luthéranisme & le Calvinisme sont les seules Sectes qui dominent, & qui se sont étendues dans les autres parties du monde par le commerce & les Colonies.

Le Luthéranisme, outre la Scandinavie & l'Islande, comprend presque seul la partie Septentrionale de l'Allemagne, & est fort étendu en Pologne, en Hongrie & en Transylvanie.

Le Calvinisme régne en Angleterre, en Hollande, dans plusieurs Pays d'Allemagne, aux environs du Rhin, dans quelques Cantons & Contrées des Suisses, & dans les lieux d'Asie, d'Afrique & d'Amérique, où les Peuples qui le professent se sont étendus.

Les Sectes Schismatiques Grecques ne s'étendent pas au-delà de notre Continent.

Celles des Grecs & des Russes sont partie en Europe, & partie en Asie. La première dans la Turquie d'Europe & d'Asie, sous le Patriarche de Constantinople : la seconde en Russie.

Celles des Syriens , Géorgiens & Arméniens , sont entièrement en Asie. La première en Syrie sous un Patriarche : la seconde en Géorgie : la troisième dans les deux Arménies sous deux Patriarches. Il faut remarquer que les Géorgiens s'étendent aussi en Mingrélie , & ont deux Patriarches.

Les Syriens & les Arméniens sont Jacobites ou Eutychiens. Les Géorgiens sont Schismatiques Grecs.

La Secte des Cophtes ne se trouve qu'en Afrique. Les Cophtes sont Jacobites , c'est-à-dire , Eutychiens.

Cette Secte est répandue en Egypte sous le Patriarche d'Alexandrie qui réside au Caire. Les Abyssins sont de la même Secte , & reconnoissent le même Patriarche.

La Secte des Nestoriens s'étend dans la Syrie , dans le Curdistan , dans le Diarbak , dans l'Yrac & dans quelques Provinces de la Perse , sous un Patriarche de Séleucie qui réside dans un Monastere près de Mosul.

Si l'on veut connoître un peu plus en détail toutes ces Sectes , on peut consulter la *Géographie Ecclésiastique* , que l'on trouvera à la fin du second Volume.

S. III. De l'étendue du Mahométisme.

Il s'étend dans les trois parties de l'ancien Continient , l'Asie , l'Afrique & l'Europe.

En Asie , la Religion Mahométane regne presque seule en Arabie , domine dans la Turquie en Asie , dans la Perse , dans le Mogol , la partie Septentrionale de la presqu'Isle de deçà le Gange , les Isles Maldives , dans la plus grande partie des Isles de la Sonde & des Moluques.

En Afrique , elle domine dans l'Egypte , la

Barbarie, le Biledulgériid, le Sara, la Nubie, une partie de la Nigritie, & sur la plupart des côtes du Zanguebar.

En Europe, dans la Turquie en Europe & la petite Tartarie : elle est aussi professée par un grand nombre de Tartares dépendans de la Russie ou Moscovie.

Il se rencontre aussi beaucoup de Mahométans dans la plupart des Etats païens de l'Asie & de l'Afrique, mais sur-tout dans l'Abyssinie.

S. IV. De l'étendue de la Religion Païenne.

Les Perses adoroient autrefois le Soleil & le feu ; mais depuis que le Mahométisme est devenu la Religion dominante de ce Royaume, il n'y a que très-peu de naturels du pays qui fassent profession de l'ancienne Religion, dont quelques-uns se sont établis dans les côtes voisines de la Perse, & dans la presqu'Isle de deçà le Gange. On les appelle *Gaures* ou *Gebres*. Ces idolâtres prétendent néanmoins ne reconnoître qu'un seul Dieu, & ils regardent le feu comme son image :

La Religion des Brachmanes étoit autrefois la seule de tout le Mogol & de la presqu'Isle de deçà le Gange ; depuis même que le Mahométisme s'y est établi, elle est encore la plus suivie des peuples naturels du Pays : elle s'est conservée dominante dans les autres Etats de cette presqu'Isle, & dans les Etats des *Rayas* qui se sont maintenus contre le Mogol. Ces *Rayas* sont de petits Princes Souverains qui font hommage à l'Empereur du Mogol, & lui payent tribut.

Les Brachmanes ou Gymnosophistes étoient des Philosophes très-austères, qui faisoient profession, selon Porphyre, de vivre seuls & à l'écart : ils avoient quelque ressemblance pour la manière :

de vivre avec nos Religieux. Les Bramins qui leur ont succédé, sont des Prêtres Indiens qui sont la première race des Banians, anciens Idolâtres des Indes, qui croient à la Métempfycofe. Les Bramins, comme ceux qui suivent leur Religion, ont un grand respect pour la vache. Ils se frottent le visage avec ses excréments, & ils se croient heureux s'ils meurent tenant une queue de vache à la main.

Les Chinois en général ne reconnoissent point d'autre Dieu que le Ciel. Il y a cependant parmi eux trois sortes de Sectes : celle des Lettrés, celle des Idolâtres, & celle des Sorciers.

La première est la Religion du Roi & des Nobles.

La seconde adore des Idoles, & leur bâtit des Temples. Les uns & les autres ont un grand respect pour le Philosophe Confucius : les Lettrés même, quoiqu'ils n'adorent point les Idoles, offrent néanmoins des sacrifices au Soleil & à la Lune, aux Astres, aux Morts, & en particulier au Philosophe Confucius. Ils ont pour cela certains Tableaux qui les représentent, devant lesquels ils font des libations, & présentent du vin, des fruits & des viandes.

La troisième Secte est celle des Sorciers. Ils adorent le démon, & pratiquent la magie.

L'idolâtrie regne dans les Isles du Japon, & dans plusieurs autres endroits de l'Asie.

La Religion Païenne domine aussi en plusieurs contrées de l'Afrique, comme la Guinée, le Monomotapa, la Cafrerie, &c.

L'adoration du Soleil & l'honneur rendu au diable, étoient les Religions les plus générales de l'Amérique, avant que le Christianisme y fût établi. Les peuples du Pérou adoroient le Soleil ; ceux

de la Floride & quelques peuples du nouveau Mexique l'adorent encore. Les Nations du Canada, de la Guyane, du Brésil, de la plus grande partie du Paraguay, révèrent le diable.

On peut résumer en peu de mots tout ce que nous avons dit sur les Religions.

En Europe il y en a trois : la Chrétienne, la Judaïque, la Mahométhane. La Judaïque n'est pas dominante : les deux autres le sont.

En Asie quatre : la Chrétienne & la Judaïque qui y ont peu d'étendue, la Mahométhane & la Païenne qui y sont dominantes.

En Afrique quatre : la Judaïque n'est pas dominante, la Chrétienne, la Mahométhane, la Païenne qui y sont dominantes. La Religion Chrétienne a moins d'étendue que les deux autres en Afrique. On la professe dans les Pays qui sont sous la domination des Rois de France, d'Espagne & de Portugal.

En Amérique deux : la Chrétienne, la Païenne.

A R T I C L E I I I.

Des différentes Langues des habitans de la terre.


§. I. *Du nombre des Langues générales.*

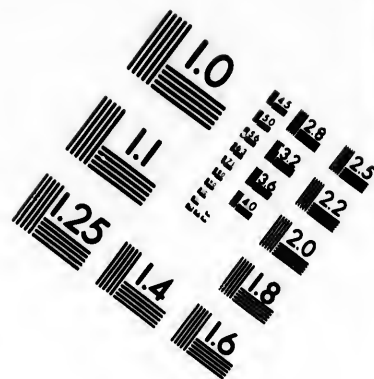
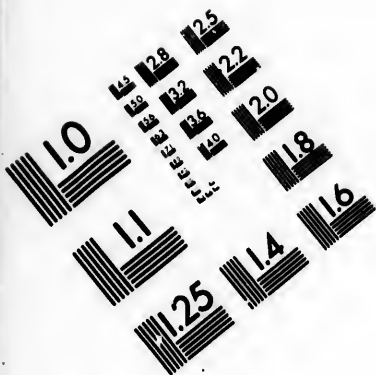
ON peut compter quinze Langues générales : la Latine & la Teutonique dans les deux Continens connus : l'Esclavone, la Grecque, l'Arabe : la Tartare, la Chinoise, l'Africaine ou Berbere, la Nègre & l'Éthiopienne ne s'étendent pas au-delà de notre Continent : la Mexicaine, la Péruvienne, la Tapuye, la Guyarane & la Calybine sont renfermées dans l'Amérique.

§. II. *De l'étendue de chaque Langue générale.*

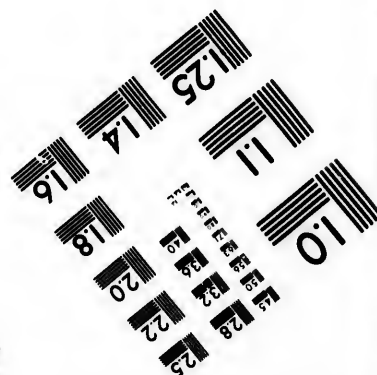
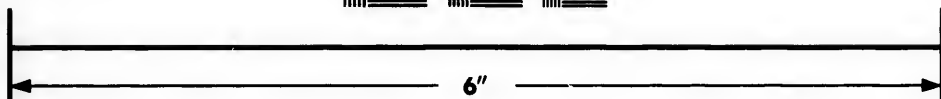

La Langue Latine est une Langue morte, c'est-







**IMAGE EVALUATION
TEST TARGET (MT-3)**



**Photographic
Sciences
Corporation**

23 WEST MAIN STREET
WEBSTER, N.Y. 14580
(716) 872-4503

15 28 25
18 32 22
20
8

11
01
57

à-dire, qu'on ne parle plus, mais elle subsiste encore par ses idiômes qui sont les Langues Italienne, Espagnole & Françoisé, dans les Etats d'Italie, d'Espagne & de France, & dans les Pays soumis à ces peuples: elle a encore l'avantage d'être la Langue dont se sert l'Eglise Romaine, & de faire comme une Langue générale, au moins pour ceux qui ont fait quelques études.

La Langue Teutonique est naturelle à l'Allemagne, à la Scandinavie & aux Isles Britanniques: elle s'est aussi étendue dans les Pays soumis aux peuples qui la parlent dans l'un & dans l'autre Continent: Cette Langue s'est corrompue & en a formé diverses autres qui n'en sont que des idiômes: sçavoir, l'Allemande, la Flamande, l'Angloise, la Suédoise & la Danoise.

La Langue Esclavone a produit celles de la Moscovic, de la Hongrie, de la Pologne, de la Bohême, & de la plus grande partie de la Turquie en Europe. En effet: toutes ces Langues sont des idiômes de la Langue Esclavone.

La Grecque est en usage dans la partie Méridionale de la Turquie d'Europe, c'est-à-dire, l'ancienne Grece, les Isles de l'Archipel & la Natolie.

L'Arabe s'étend dans la Turquie d'Europe & en Asie, sçavoir, dans l'Arabie, la Turquie d'Asie, la Perse & l'Inde; elle s'étend aussi en Afrique, dans la Barbarie, l'Egypte, le Sara, la Nigritie, la Nubie & le Zanguebar.

La Tartare s'étend dans la grande Tartarie, dans la Turquie, le Mogol & la Chine.

La Chinoise, outre la Chine, est en usage dans une partie de l'Inde, & dans la plupart des Isles de l'Asie.

L'Africaine, la Nègre & l'Ethiopienne, ne

font en usage qu'en Afrique : la premiere dans la Barbarie, le Biledulgerid, le Sara, la Nubie ; elle est plus ou moins mêlée d'Arabe : la Nègre s'étend dans toute la Nigritie & la Guinée ; l'Ethiopienne dans toute l'Ethiopie.

La Mexicaine s'étend dans le Mexique ; la Péruvienne dans le Pérou ; la Tapuye est la Langue générale des Tapuyes qui s'étendent dans tout le Brésil ; la Guyarane s'étend dans le Paraguay jusqu'à la riviere des Amazones ; la Calybine est la Langue des Caraïbes, peuples des Isles du même nom dans l'Amérique Septentrionale : elle est aussi la Langue générale des peuples de la Guyane & de la Terre-Ferme dans l'Amérique Méridionale.

A R T I C L E I V.

De la figure & des différentes couleurs des Habitans de la Terre.

EN général on divise les habitans de la Terre en blancs & en noirs. Les blancs se divisent 1.^o en blancs proprement dits, 2.^o en bruns, 3.^o en jaunâtres, 4.^o en olivâtres.

1.^o Les blancs sont tous les Européens, une partie des Asiatiques, c'est-à-dire, les Habitans de Natolie, d'Arménie, de Géorgie, des Provinces de Perse vers le Septentrion & la Mer Caspienne, les grands Tartares, ceux des Provinces Septentrionales de la Chine & les Japonois.

2.^o Les bruns sont la plus grande partie des Habitans de la Barbarie, de l'Égypte, du Sara, du Zanguebar ; dans l'Asie les Habitans de la Syrie, du Diarbeck, de l'Arabie, des Provinces Méridionales de la Chine, des Isles de Ceylan, des

Maldives, de la Sonde, des Moluques, & des Philippines.

3.^o Les Indiens sont la plupart jaunâtres. Ceux qui sont basanés ne le sont que parcequ'ils s'exposent beaucoup au Soleil.

4.^o La plus grande partie des Américains est de couleur olivâtre.

Les Africains en général sont noirs. Si ceux qui demeurent dans la Barbarie, l'Egypte, la Nubie, le Biledulgerid, le Sara & le Zanguebar, ne le sont pas, c'est que ce sont des Colonies d'Européens & d'Asiatiques.

Quant à la figure des hommes, on en peut remarquer quatre sortes principales.

La première des Européens, excepté les petits Tartares, & les Habitans de quelques parties Septentrionales & Orientales de la Russie.

On peut comprendre dans cette classe les Habitans de la Barbarie, du Biledulgerid, du Sara, & de la Turquie en Asie, de la plupart de ceux de la presqu'Isle de l'Inde en-deçà du Gange qui ne sont pas beaucoup différens de visage des Européens.

La seconde sorte comprend les Chinois, les grands & petits Tartares, les Habitans de la Presqu'Isle Orientale ou au-delà du Gange, des Isles du Japon, des Philippines, des Moluques, des Isles de la Sonde, qui ont le visage extrêmement plat, le nez écaché & les yeux ovales.

La troisième comprend les Lapons, les Samogedes, & peut-être les Habitans des Terres arctiques qui ont le visage tiré en long, affreux, & qui semble tenir de l'Ours. Ce sont d'ailleurs de petits hommes gros & trapus : les plus grands n'ont guères que quatre pieds de haut.

La quatrième, les Africains, à l'exception de ceux dont nous avons parlé, qui ne sont pas noirs;

ils ont le nez plat, de grosses lèvres, le dedans de la bouche, les lèvres, & la langue rouges comme du corail.

S E C O N D E P A R T I E.

De l'Europe.

NOUS avons déjà remarqué que la Terre se divise en deux Continens, l'ancien & le nouveau.

L'ancien contient l'Europe, l'Asie & l'Afrique; le nouveau l'Amérique.

Il convient de commencer la description des quatre parties du Monde, par celle que nous habitons, & qui par cette raison nous intéresse particulièrement.

L'*Europe*, quoique la plus petite des quatre parties du Monde, peut être considérée comme la principale, tant par le nombre de ses Habitans, & la grandeur de ses richesses, que parcequ'elle est la plus fertile en grands hommes, & le centre de la vraie Religion. Bochard croit que le nom d'Europe vient d'un mot Phénicien, qui signifie *visage blanc*. Les Européens sont encore distingués aujourd'hui dans les Indes des naturels du Pays, par le nom de *Blancs*.

L'Europe est bornée au Couchant & au Nord par l'Océan; à l'Orient par l'Asie & la Méditerranée; & au Midi par la même Mer qui la sépare de l'Afrique. Sa plus grande longueur est depuis le Cap de S. Vincent au huitième degré, jusqu'au soixantième degré 30 minutes de Longitude, ce qui fait 1050. lieues. Sa Latitude est depuis le Cap de Matapan en Morée; jusqu'au Nord-Cap

en Norwége ; ce qui fait 36. degrés depuis le trente-sixième jusqu'au soixante-douzième , c'est-à-dire , 900. lieues , à compter 25. lieues par degrés.

Il se trouve en Europe quatre sortes de Gouvernemens. La première sorte s'appelle Gouvernement *Despotique* : la seconde , Gouvernement *Monarchique* : la troisième , Gouvernement *Aristocratique* : & la quatrième , Gouvernement *Démocratique*.

Le Gouvernement *Despotique*, est celui d'un Souverain qui a pouvoir de vie & de mort sur ses sujets, & qui ne suit d'autres loix que sa volonté ; tel est le Gouvernement des Moscovites, des Turcs, &c. Le Gouvernement *Monarchique*, est celui d'un Souverain qui commande seul dans un Etat, mais qui est conduit par les loix que ses prédécesseurs ont établies, comme en France, en Espagne, &c. Le Gouvernement *Aristocratique*, est celui où les Seigneurs & les Principaux d'une République commandent, comme à Venise. Enfin le Gouvernement *Démocratique*, est celui qui dépend du peuple assemblé, ou de ceux qu'il a choisis pour agir en son nom, comme à Genève.

Il y a des Etats dans lesquels se trouvent réunies les trois dernières sortes de Gouvernemens, tel est celui d'Angleterre. Le Gouvernement de Pologne est Monarchique & Aristocratique, & celui de Hollande est Aristocratique & Démocratique.

Il y a en Europe des Souverains de plusieurs sortes. Les principaux sont, un Prince-Ecclesiastique qui est le Pape ; trois Empereurs, sçavoir, celui d'Allemagne, qu'on nomme simplement *l'Empereur* ; celui de Russie ou Moscovie, qu'on appelle aussi *Czar* ; & l'Empereur des Turcs, qu'on appelle le *Grand Seigneur*.

Onze Rois, ſçavoir, ceux de France, d'Espagne, de Portugal, d'Angleterre, de Pologne, de Danemarck, de Suède, de Pruffe, de Bohême & de Hongrie qui est le même, des deux Sicilles, enfin de Sardaigne.

Un Archiduc, ſçavoir, celui d'Autriche: & un grand Duc, qui est celui de Toscane.

On y trouve aussi quatre Républiques confidérables, qui sont Venise, les Provinces-Unies, ou Etats de Hollande, les Cantons Suiffes, & la République de Gènes. Il y en a encore quatre moindres; ſçavoir, celles de Genève, entre la France, la Suisse & la Savoye; de Lucques, au Nord-Ouest de la Toscane; de Saint Marin, dans le Duché d'Urbain près le Golphe de Venise; & de Raguse, au Midi de la Dalmatie.

L'Europe se divise en seize parties.

Quatre vers le Septentrion, qui sont les Isles Britanniques; les Etats de Danemarck qui renferment le Danemarck & la Norwège; la Suède, & la Russie ou Moscovic.

Huit au milieu, la France, les Pays-Bas, la Suisse, l'Allemagne, la Bohême, la Hongrie, la Pologne & la Pruffe.

Quatre au Midi: le Portugal, l'Espagne, l'Italie, & la Turquie en Europe.

C H A P I T R E I.

De la France.

COMME il est naturel de commencer la description de l'Europe par les Etats qui nous sont les plus connus & qui nous intéressent particulièrement, soit par rapport à la Religion, soit par rapport aux liaisons que nous avons avec eux, nous

avons cru qu'il étoit à propos de donner d'abord la description de la France & des Pays-Bas, dont une partie lui appartient ; de passer ensuite aux Etats que l'on trouve à son Midi & à son Orient, sçavoir, l'Espagne, l'Italie ; la Savoye & la Suisse : nous considérerons en troisième lieu les autres Pays Catholiques que l'on trouve dans le milieu de l'Europe ; puis les communions séparées de l'Eglise Catholique qui occupent la partie Septentrionale, & nous finirons par la Turquie d'Europe.

La France qui portoit autrefois le nom de *Gaule*, s'étend entre le treizième degré de Longitude & le vingt-cinquième ; depuis Brest, Port de Bretagne, jusqu'à Strasbourg en Alsace ; & entre le quarante-deuxième degré de Latitude Septentrionale & le cinquante-unième ; depuis Dunkerque dans la Flandre, jusqu'à Mont-Louis dans le Roussillon ; ainsi elle a plus de 12. degrés de Longitude, ce qui fait environ 200. lieues ; & 9. degrés de Latitude, & par conséquent 225. lieues, ces degrés valent tous vingt-cinq lieues.

Elle a au Nord la Manche & les Pays-Bas ; à l'Occident l'Océan ; à l'Orient l'Allemagne, la Suisse, la Savoye & le Piémont, partie d'Italie ; dont elle est séparée par les Alpes ; au Midi la Méditerranée, & les Monts Pyrénées qui la séparent de l'Espagne. La seule Religion Catholique est professée dans ce Royaume depuis la révocation de l'Edit de Nantes. Henri IV. l'avoit accordé pour permettre l'exercice de la Religion prétendue réformée ; mais Louis XIV. le révoqua en 1685 ;

Sans nous arrêter à relever l'excellence de ce Royaume, tant pour son abondance de toutes les choses nécessaires à la vie ; que pour la science, le courage, la politesse & les autres qualités de ses

Habitans, nous nous contenterons de remarquer que c'est le plus ancien des Royaumes de l'Europe. Sa Monarchie a commencé l'an 420. Depuis Pharamond jusqu'à Louis XV. il y a eu 66. Rois sous trois races; 22. dans la première; 13. dans la seconde; & 31. dans la troisième. La première s'appelle des Mérovingiens; la seconde des Carlovingiens; la troisième des Capétiens. Son gouvernement est héréditaire: les seuls enfans mâles & légitimes y ont droit, selon la Loi Salique qui en exclut les femmes. Le Roi porte les titres de *Roi très-Christien*, donné à Louis XI. en 1469. par le Pape Paul II. comme une prérogative spéciale; & de *Fils aîné de l'Eglise*. Ce dernier titre est fondé sur ce que, lorsque Clovis eut embrassé la Religion chrétienne, il étoit le seul Prince Catholique ou Orthodoxe: les autres étoient engagés dans les hérésies d'Arius ou d'Eutychès.

Cet Etat est composé de trois Corps, qui sont le *Clergé*, la *Noblesse* & le *Peuple* qu'on appelle le *tiers Etat*. C'est ce qui formoit autrefois les *Estats*, où toutes les Provinces envoient leurs Délégués: on y décidoit les affaires importantes du Royaume. Les derniers *Estats* se tinrent à Paris l'an 1614. sous Louis XIII.

Ce Royaume renferme 21. Universités, 18. Archevêchés, 112. Evêchés, 12. Parlemens, 11. Chambres des Comptes, 12. Cours des Aides, 2. Cours de 30. Hôtels des Monnoyes, & 3. Conseils Souverains, outre le Grand Conseil, &c. C'est ce qu'on verra plus en détail dans l'*Analyse* ou l'*Abrégé de la France*, qui se trouvera à la suite de la description détaillée de ce Royaume.

Entre un grand nombre de rivières qui arrosent la France, on en remarque quatre principales.

1.^o La *Loire* qui prend sa source dans les Mon-

tagnes du Vivarais, & se décharge dans l'Océan après avoir traversé le Velzy, le Forez, le Bourbonnois, le Nivernois, l'Orléannois, la Touraine, une partie de l'Anjou, & la partie Méridionale de la Bretagne. Elle arrose les Villes de Roane, où elle commence à porter bateau, Nevers, Orléans, Blois, Tours, Saumur & Nantes.

2.^o *La Seine.* Elle a sa source près S. Seine en Bourgogne, traverse la Champagne, l'Isle de France, la Normandie, & se décharge dans la Manche au Havre de Grace. Les Villes principales qu'elle arrose, sont Troyes, Melun, Paris, & Rouen.

3.^o *Le Rhône.* Il prend sa source au Mont Sainé Gothard en Suisse, traverse le Valais, le Lac de Genève, cotoye une partie de la Savoye, sépare le Dauphiné de la Bresse, passe à Lyon, & se rend presqu'en droite ligne dans la Méditerranée, après avoir cotoyé le Dauphiné, le Comtat d'Avignon, & une partie de la Provence. Les Villes les plus remarquables qui sont sur ses bords, sont Lyon, Vienne, Valence, Montelimar, Avignon, Beaucaire, Tarascon & Arles. Le nom de ce fleuve peut venir du mot Phénicien *Redonim* ou *Rhadanim*, des descendans de Japhet qui habiterent vers son embouchure. Le mot arabe *Rhadini* qui signifie *blond*, désigne clairement les Gaulois.

4.^o *La Garonne* appelée aussi la *Gironde*, après sa jonction avec la Dordogne au bec d'Ambez. On trouve sa source au Val d'Arán dans les Pyrénées; elle traverse le pays de Cominge, va à Toulouse, à Agen, arrose le Bazadois, se rend à Bourdeaux, & se décharge assez loin de cette Ville dans l'Océan.

Les Montagnes les plus hautes de la France sont les Alpes, qui la séparent de l'Italie; les Py-

ténées, qui la bornent du côté de l'Espagne; celles des Cévennes dans le Bas-Languedoc & les montagnes d'Auvergne.

Les Géographes partageoient autrefois la France en 12. grands Gouvernemens; sçavoir, Picardie, Normandie, Isle de France, Champagne, Bretagne, Orléannois, Bourgogne, Lyonnais, Dauphiné, Provence, Languedoc & Guyenne, Mais la division de la France par ses Provinces ou Gouvernemens militaires, nous ayant paru la plus usitée présentement & la plus méthodique, nous la suivrons dans le détail que nous allons faire de ce Royaume.

*Division de la France en trente-un grands
Gouvernemens.*

On en compte sept au Septentrion : 1. la Flandre Françoisé, 2. la Picardie, 3. la Normandie, 4. l'Isle de France, 5. la Champagne, 6. la Lorraine, 7. l'Alsace.

Treize dans le milieu d'Occident en Orient : 1. la Bretagne, 2. le Maine, 3. l'Anjou, 4. la Touraine, 5. l'Orléannois, 6. le Berri, 7. le Nivernois, 8. la Bourgogne, 9. la Franche-Comté, 10. le Poitou, 11. l'Aunis, 12. la Marche, 13. le Bourbonnois.

Onze vers le Midi : 1. la Saintonge, qui comprend aussi l'Angoumois; 2. le Limosin, 3. l'Auvergne, 4. le Lyonnais, 5. le Dauphiné, 6. la Guyenne, 7. le Béarn, 8. le Comté de Foix, 9. le Roussillon, 10. le Languedoc, 11. la Provence.

On peut encore en compter sept sur le même pied que les précédens, c'est-à-dire, dont les Gouverneurs ne reçoivent leurs ordres que du Roi; mais ces Gouvernemens sont fort petits, ne renfermant pour la plupart qu'une Ville. Voici leurs noms : 1. Paris, 2. le Boulonnois, 3. le Ha-

76 G E O G R A P H I E.
3. de Grace, 4. Saumur avec le Saumurrois, 5.
Metz & le pays Messin, 6. Verdun & le Verdu-
nois, 7. Toul & le Tulois.

S E C T I O N I.
Provinces & Gouvernemens du Nord,

A R T I C L E I.

Du Gouvernement de la Flandre Françoisse.

C E Gouvernement est composé de trois petites Provinces; sçavoir, d'une partie de la Flandre, qu'on appelle *Flandre Françoisse*, du *Cambresis* & du *Hainaut François*: il s'étend depuis Dunkerque, jusqu'à Charlemont sur la Meuse près du Luxembourg. Ce pays est très-fertile en bled, en lin & en colza, qui est une plante appelée ordinairement *navette*, & dont on fait de l'huile.

Ses rivières principales sont la Lys & l'Escaut, dont on trouvera le cours à l'article des Pays-Bas.

S. I. *La Flandre Françoisse.*

La Flandre Françoisse faisoit anciennement partie du Comté de Flandre; mais après la mort de Gui de Bourbon Dampierre, les Villes & Châtellenies de Lille & de Douai furent cédées à Philippe le Bel, Roi de France. Ses successeurs en jouirent jusqu'en 1363. que le Roi Jean les donna à Philippe le Hardi, Duc de Bourgogne, son quatrième fils, à charge de réversion à la Couronne, si le Prince n'avoit pas d'enfans mâles. Quoique ce cas fût arrivé, les Rois ne purent se faire rendre ce pays qui leur appartenoit si légitimement: mais l'an

1667. Louis XIV. s'en mit en possession par les armes.

LILLE, Capitale, Hôtel des Monnoyes, Place forte sur la Deule. C'est une grande Ville, très-peuplée & très-marchande, qui est du Diocèse de Tournai. On admire sa Citadelle construite par le Maréchal de Vauban. Sa grande Place & ses édifices publics sont d'une grande beauté. L'Eglise Collégiale de S. Pierre a peu d'apparence en-dehors, mais est propre en-dedans. Lille a un Hôpital général magnifique, quoiqu'il n'y en ait encore que la moitié de bâti, & un magasin des Etats d'une grandeur surprenante. Cette Ville a été rendue aux François par la Paix d'Utrecht en 1713. On y fait un grand commerce de Camelots & autres étoffes.

DOUAY, Parlement, Université, Place forte sur la Scarpe, au Midi de Lille. Cette Ville, du Diocèse d'Arras, est remplie de Colléges: les trois plus beaux sont celui du Roi, celui de S. Vaast, qui appartient aux Religieux Bénédictins de saint Vaast d'Arras, & celui des Jésuites. Le premier de ces Colléges est bâti à neuf, les deux autres sont antiques. Les écoliers de cette Université, aussi-bien que de celle de Louvain, (dans les Pays-Bas Autrichiens) portent un manteau hyver & été, pour éviter les insultes de la part des Habitans, & afin aussi qu'ils puissent être reconnus, en cas qu'ils insultassent les Bourgeois. Cette police est nécessaire, à cause de la multitude des écoliers qui sont dans cette Ville. L'Université de Douay a été fondée par Philippe II. Roi d'Espagne, en 1552.

Les fortifications, les remparts, & sur-tout le Fort qu'on appelle de Scarpe, parcequ'il est situé sur la Scarpe près de Douay, sont de très-beaux

morceaux. L'Hôtel-de-Ville & l'Arſenal ſont remarquables. Le Parlement de Flandre a été établi à Douay en 1709. Il ſ'assemble dans un grand bâtiment qu'on appelle *le Refuge de Marchiennes*. Ces *Refuges* ſont de grandes maiſons bâties dans les principales Villes de Flandre, pour y retirer pendant les guerres les Religieux & Religieuſes de différens endroits, qui ſeroient trop expoſés au milieu de la campagne, où ſont la plupart des Couvents.

DUNKERQUE au Nord-Oueſt. Ce mot *Dunkerque* ſignifie *Egliſe des Dunes*, du mot *Kerque*, qui en flamand ſignifie *Egliſe*. Cette Ville qui eſt belle, bien percée & bien bâtie, n'a qu'une ſeule Paroiſſe. Le Port & les reſtes de ſes anciennes fortifications qui ont été détruites en 1713. ſuivant la Paix d'Utrecht, méritent d'être vus.

L'entrée du Port étoit gardée bien avant dans la Mer par deux *Riſbans* ou Forts, dont les démolitions ſubſiſtent. De-là dans l'intérieur de la Ville il y a un Quai très-long & très-ſolide, toujours rempli de bâtimens de moyenne grandeur. Le Quai communiquoit vers l'entrée de la Ville par deux écluſes qui ſont détruites avec deux magnifiques baſſins de différente profondeur; l'un pour les vaiſſeaux de guerre, & l'autre pour les autres navires. Tout le grand baſſin eſt renfermé par deux corps de bâtiment qui ont chacun près de cent-croifées de face: l'un s'appelle *la Corderie*; on y fait des cables pour les vaiſſeaux: l'autre qui eſt vis-à-vis ſe nomme *le Magaſin des Matelots*, & leur ſert de logement. Les caſernes pour les troupes ſont aſſez belles.

BERGUE-SAINT-VINOX, *Place forte* ſur la rivière nommée *Colme*, au Sud-Eſt de Dunkerque. Cette Place a été ainſi nommée de S. Vinox, qui
bâtit

bâtit un Monastere, sur la fin du septième siècle, assez près de cette Ville.

GRAVELINES, *Place forte, Port*, entre Dunkerque & Calais. Ses fortifications sont du Chevalier Deville & du Maréchal de Vauban.

BOURBOURG. Cette Ville est située sur le canal qui va de Dunkerque à la riviere d'Aa : elle a une Abbaye de filles de l'Ordre de S. Benoît.

CASSEL, Ville située sur une montagne d'où l'on découvre trente-deux Villes, & une grande étendue de mer. Cette Ville d'ailleurs est jolie, & étoit très-forte autrefois. Ce fut près de Cassel que Philippe I. Roi de France, fut défait par Robert le Frison en 1071. Philippe de Valois en 1328. remporta près de cette Ville une célèbre victoire contre les Flamans ; & en 1677. Philippe, Duc d'Orléans, y défit les Hollandois.

BAILLEUL, *Présidial.*

ARMENTIERES, sur la Lys, *Bailliage* : elle est renommée par ses draps & ses bons fromages.

MARCHIENNES * sur la Scarpe, remarquable par son Abbaye de Bénédictins.

S. AMAND, sur la Scarpe. Louis XIV. s'étant emparé de cette Ville en 1667. l'a réunie à la France avec son territoire ; ce qui a été confirmé par la Paix d'Utrecht. On y voit une célèbre Abbaye de Bénédictins non réformés. Le Monastere est magnifique, & l'Eglise d'une grandeur surprenante.

ORCHIES, au Nord-Ouest de S. Amand. Cette Ville a été prise par Louis XIV. en 1667. la possession lui en a été confirmée par le Traité d'Utrecht.

S. II. *Le Cambresis.*

C'est un Comté composé de 22. Villages. L'Ar-
Tome I. D

chevêque de Cambrai qui en est Comte, jouit encore des Droits & du haut Domaine qu'avoient ses prédécesseurs; mais la Souveraineté appartient au Roi de France, en vertu du Traité de Nimègue de 1678. confirmé par les Traités suivants.

CAMBRAI, *Archevêché, Place forte sur l'Escaut.* C'est une assez grande Ville, fameuse par ses toiles de lin. La Citadelle est grande & belle, quoiqu'antique. Cette Ville étoit autrefois Impériale. L'Archevêque prend encore le titre de Prince du Saint Empire. Son Eglise Cathédrale est belle, quoiqu'un peu obscure. L'Autel est un tombeau d'argent. Tout le tour du Chœur est revêtu de marbre. Le clocher de cette Eglise est une flèche de pierre d'une hauteur considérable.

CATEAU-CAMBRESIS, célèbre par le Traité de Paix conclu entre la France & l'Espagne en 1558. L'Archevêque de Cambrai a un très-beau Château dans cette petite Ville, qui est fort peuplée, à cause des exemptions d'impôts dans lesquelles elle s'est toujours maintenue.

S. III. *Le Hainaut François.*

Ce pays est une portion du Comté de Hainaut, qui a été cédée à Louis XIV. par la Maison d'Autriche, en vertu des Traités des Pyrénées & de Nimègue, en 1660. & 1678.

VALENCIENNES, *Place forte, sur l'Escaut.* C'est une Ville nouvellement fortifiée, & qui a une bonne Citadelle. L'Hôtel-de-Ville est antique & assez beau: il est situé dans une très-grande place au centre de la Ville.

CONDE, au confluent de la Haisne & de l'Escaut, Principauté dont une branche de la maison de Bourbon porte le nom. Cette petite Ville est assez forte.

MAUBEUGE, *Place forte*, sur la Sambre. Elle a un Chapitre de Chanoinesses qui sont obligées de faire preuve de noblesse pour y être admises.

LE QUEBNOI, *Place forte*, au Sud-Est de Valenciennes.

AVESNES, *Place forte*, sur l'Haspre.

LANDRECIÉS, *Place forte*, sur la Sambre. Louis XIV. la prit en 1655. Elle a été cédée à la France par le Traité des Pyrénées.

PHILIPPEVILLE, *Place forte*, à l'Orient de Maubeuge. Ce n'étoit autrefois qu'un Bourg nommé *Corbigni*; mais Marie Reine de Hongrie, sœur de Charles-Quint, l'ayant fait fortifier en 1555, lui donna le nom de *Philipperville*; en l'honneur de Philippe II. Roi d'Espagne, son neveu. Les nouvelles fortifications qu'on y a faites, sont de M. le Maréchal de Vauban.

CHARLEMONT, *Place forte*, à l'Orient de Philipperville sur la Meuse. Cette Ville a pris son nom de Charles-Quint son fondateur, & de sa situation sur une montagne. Elle étoit autrefois du Comté de Namur, mais elle dépend aujourd'hui du Gouvernement de Flandre, étant à la France depuis la Paix de Nimégué.

GIVET, *Place forte*, au pied de Charlemont: c'étoit il y a 50. ans deux Villages séparés par la Meuse. Louis XIV. les a fait extrêmement fortifier par M. de Vauban: il y a de belles casernes.



ARTICLE II.

Du Gouvernement de Picardie.

CE Gouvernement comprend la Picardie & l'Artois.

§. I. De la Picardie.

Ses bornes sont à l'Orient, la Champagne; au Septentrion, les Pays-Bas; à l'Occident, la Manche & la Normandie; au Midi, l'Isle de France.

On la divise en haute & basse: la haute est à l'Orient, & la basse est à l'Occident.

Son étendue est de 49. lieues d'Orient en Occident, depuis Rocroi jusqu'à l'embouchure de la riviere de Bresle qui la sépare de la Normandie; & de 38. lieues du Midi au Septentrion, depuis le Beauvoisis jusqu'à Calais.

Cette Province qui n'a jamais été aliénée de la Couronne, est très-abondante en bled, & autres grains, & en pâturages; mais elle produit peu de vin. On y fabrique beaucoup de serges, camelots, & autres étoffes; ses rivieres principales sont la Somme & l'Oise.

La Somme prend sa source à quelques lieues de Saint-Quentin, passe par Saint-Quentin, Péronne, Amiens, Abbeville, & se décharge dans la Manche à Saint-Valeri.

L'Oise a sa source sur les frontieres du Hainaut, dans un endroit appelé *le Fourneau de Sologne*: elle passe à Guise, Noyon, Compiègne, au-dessus de laquelle elle reçoit l'Aisne; de-là elle va à Beaumont, & ensuite se rend à Pontoise, & se décharge dans la Seine à Conflans sainte Honorine, au-dessous de Pontoise.

I. De la haute Picardie.

Elle renferme 1.^o la Picardie propre, ou l'Amiénois; 2.^o le Santerre, 3.^o le Vermandois, 4.^o la Thiérarche.

I. L'Amiénois.

AMIENS sur la Somme, Capitale, Evêché, Généralité, Præsidentiale, Hôtel des Monnoies, Bailiage. Cette Ville est grande, bien peuplée, belle & marchande. C'est la Capitale non-seulement de l'Amiénois, mais de toute la Picardie. On y voit un beau cours d'arbres qui regne le long du rempart, & d'où l'on découvre en se promenant les fertiles campagnes de cette Province. La Cathédrale, remarquable par la hauteur & la largeur de sa nef, est une des plus belles de France. On brûle dans cette Ville des tourbes, espèce de terre marécageuse, sulfureuse & toute noire, qu'on coupe avec la bêche, & qu'on partage en petits quarrés: on s'en sert après l'avoir fait bien sécher. On brûle aussi de ces tourbes dans une bonne partie de la Flandre, & dans toute la Hollande. Au-dehors d'Amiens se trouve une promenade charmante entourée de canaux, & ornée dans le milieu d'une pièce d'eau & d'un grand bassin. Les Habitans l'appellent l'*Hautoir*.

L'an 1597. les Espagnols s'emparèrent d'Amiens par un stratagème fort connu. Ils firent entrer des soldats déguifés en paysans, qui conduisoient une charrette chargée de noix. La garnison s'étant amusée à piler les noix, des soldats qu'ils avoient mis en embuscade, se faifirent de la porte, & se rendirent maîtres de la Ville; mais Henri IV. la reprit la même année. C'est la patrie de Vincent Voiture, si connu par la beauté & la

facilité de son esprit, de Jacques Rohault, célèbre Philosophe, & de Charles du Fresne, Seigneur du Cange, auteur des fameux *Glossaires* de son nom.

CORBIE sur la Somme, à l'Orient d'Amiens. Il y a dans cette petite Ville, du Diocèse d'Amiens, une ancienne & fameuse Abbaye de Bénédictins de S. Maur, fondée par sainte Bathilde, Reine de France. Corbie a donné naissance à S. Anschaire, Apôtre du Nord, à Paschase Ratbert, à Ratram, deux célèbres Théologiens; & à d'autres hommes illustres.

DOUROLENS, sur l'Autie, *Election*. Cette petite Ville a deux Citadelles, dont la plus nouvelle qui commande l'autre, a été bâtie par Louis XIV.

PEQUIGNI, sur la Somme, Duché appartenant à la Maison de Chaulnes.

CONTI, au Midi d'Amiens, sur la Seille. Cette petite Ville est remarquable par le titre de Principauté qu'elle porte. Ce titre est attaché à une branche de la Maison de Bourbon.

POIX, sur la Seille, Principauté qui appartient à la Maison de Noailles.

2. Le Santerre.

PERONNE, sur la Somme, *Capitale, Bailliage, Election, Place forte*. Cette Ville, du Diocèse de Noyon, est remarquable par la détention de Charles le Simple, qui y mourut enfermé dans son Château. On la nomme la *Pucelle*, parce qu'elle a la gloire de n'avoir jamais été prise. Elle a une Collégiale & plusieurs Communautés.

MONDIDIER, au Midi de Péronne, Diocèse d'Amiens. *Bailliage, Election*. C'est la patrie de M. Capperonier, Professeur en Langue grecque au Collège Royal.

ROYE, au Nord-Est de Mondidier, *Bailliage*.

Cette Ville, du Diocèse d'Amiens, a donné son nom à l'illustre Maison des Seigneurs de Roze. Elle a un Chapitre & plusieurs Couvens.

NEZLE, du Diocèse d'Amiens, au Nord-Est de Roze, *Marquisat* célèbre par les Seigneurs de ce nom. Il appartient aujourd'hui à la Maison de Mailli, qui nomme aux Canoncats de la Collégiale.

CHAULNES, du Diocèse d'Amiens, au Nord-Ouest de Neze, *Duché-Pairie* érigé en 1621. & rétabli en 1711. en faveur de Charles-Honoré Albert, Duc de Luynes.

3. Le Vermandois.

SAINT-QUENTIN, sur la Somme, *Capitale, Bailliage, Election, Place forte.* Cette Ville, du Diocèse de Noyon, est assez peuplée & a une célèbre Collégiale, dont tous les Canoncats sont à la nomination du Roi. Cette Eglise est très-belle, quoiqu'elle ne soit pas achevée. La grande place de la Ville est parfaitement quarrée & très-spacieuse; on y voit un Hôtel-de-Ville assez bien bâti.

VERMAND * à l'Occident de S. Quentin, *Bailliage* qui a donné son nom au Vermandois.

HAM, *Bailliage*, au Midi sur la Somme. Cette Ville a une Citadelle dans laquelle on voit une tour ronde, dont les murs ont 36. pieds d'épaisseur sur 100. de diamètre & de hauteur. Elle a des Chanoines Réguliers.

SAINT-SIMON * près de Ham, à l'Occident. Cette Terre fut érigée en Duché-Pairie en 1635. en faveur de Claude de S. Simon, descendant de Mathieu de Rouvroi.

4. La Thierarche.

GUISE, sur l'Oise, *Capitale, Bailliage, Election*

tion. C'est un Duché fameux par une branche des Princes de Lorraine qui en a porté le nom.

VERVINS, à l'Est de Guise, célèbre par le Traité de Paix fait entre Henri IV. & Philippe II. Roi d'Espagne, en 1598.

MONCORNET, au Sud-Est de Vervins, où est une Manufacture de serges.

LA FERRE, au Sud-Ouest de Guise; petite Ville au confluent de la Serre & de l'Oise. Il y a dans cette Ville une Ecole d'Artillerie. Près de la Fere est le Château de *Saint-Gobin*. On y voit une célèbre Manufacture de glaces. Il n'y a point d'endroit dans l'Europe, sans en excepter Venise, où on fasse des glaces si estimées tant pour leur hauteur, que pour leur largeur.

II. De la basse Picardie.

Elle s'étend le long de la Manche, & contient au Nord 1.^o le Pays reconquis, 2.^o le Boulonnois; au Midi, 3.^o le Ponthieu, 4.^o le Vimeux.

I. Le Pays reconquis.

CALAIS, Capitale, Præsïdial, Place forte, Port. Cette Ville, du Diocèse de Boulogne, est médiocrement grande, assez marchande & peuplée. Elle a une belle Citadelle avec un Arsenal bien pourvu de tout ce qui est nécessaire pour la défense ou l'attaque d'une place. On y voit aussi de belles casernes pour loger la garnison, qui est ordinairement nombreuse. Les Anglois ont été maîtres de Calais pendant plus de 200 ans. La France recouvra cette Ville en 1558. Elle est vis-à-vis de Douvre, Port d'Angleterre. La Manche n'a que sept lieues de large entre deux.

GUINES, au Midi de Calais.

ARRRES, au Sud-Est de Guines. Cette Ville est

petite, mais forte. Elle est célèbre par l'entrevue qui se fit en 1520. dans son voisinage, entre François I. & Henri VIII. Roi d'Angleterre.

2. *Le Boulonnois.*

C'est un des sept petits Gouvernemens que nous n'avons pas mis dans la division de la France.

BOULOGNE, *Capitale, Evêché, Bailliage, Port.* Cette Ville est divisée en haute & basse. La basse est située à l'embouchure de la petite rivière de Liane. On a construit depuis peu dans le port de cette Ville deux jettées de pierres & de briques; la plus longue a douze pieds de large vers l'endroit où elle s'avance le plus dans la mer.

ETAPLES, *Port*, au Midi de Boulogne, patrie du célèbre Jacques le Fevre, Docteur de Sorbonne, & un des premiers qui ait fait revivre l'étude des Langues au seizième siècle.

AMBLETEUSE, *Port*, au Nord de Boulogne. C'est où le Roi Jacques II. aborda en sortant d'Angleterre, en 1688.

3. *Le Ponthieu.*

ABBEVILLE, *Capitale, Présidial, Bailliage, Election, Sénéchaussée, Place forte.* Cette Ville, du Diocèse d'Amiens, est peuplée & marchande, à cause que la Somme y porte de grosses barques. Abbeville a une célèbre Collégiale sous le titre de S. Vulfran, dont le Chef se nomme Doyen. On y voit trois Manufactures: celle de Draps, connus sous le nom de *Vanrobais*, a des bâtimens & des jardins magnifiques; dans les deux autres on fabrique des étoffes qu'on appelle *Damas d'Abbeville*, & des *Moquettes*. Cette fabrique de Moquettes est unique dans le Royaume. Abbeville a donné naissance à quatre fameux Géographes; aux deux San-

fons , Nicolas & Guillaume ; à Pierre Duval , & à Philippe Briet , Jésuite. Le célèbre Médecin Philippe Hecquet , Auteur de plusieurs ouvrages , & entr'autres du *Traité des dispenses du Carême* , étoit aussi originaire de cette Ville.

MONTREUIL, *Bailliage*, au Nord d'Abbeville. Cette Ville qui est médiocre , est située sur une hauteur.

CRECI. C'est près de cette petite Ville que Philippe de Valois fut défait en 1346. par Edouard III. Roi d'Angleterre. Philippe y perdit plus de 30000. hommes , & beaucoup de noblesse.

SAINTRIQUIER , *Bailliage*. Il y a une belle Abbaye de Bénédictins de S. Maur dans cette petite Ville , du Diocèse d'Amiens.

4. *Le Vimeux.*

SAINTE-VALÉRI , *Port* , à l'embouchure de la Somme. Cette Ville , du Diocèse d'Amiens , est divisée en haute & basse. Il y a une Abbaye de Bénédictins dans la haute : la basse est le long du port.

GAMACHES , sur la Bresle. C'est la patrie du fameux Vatable , le Restaurateur de l'étude de la Langue hébraïque ; il vivoit dans le seizième siècle.

On joint au Gouvernement de Picardie le Comté d'Artois qui en dépend.

§. II. *Du Comté d'Artois.*

Le Comté d'Artois étoit autrefois une des dix-sept Provinces des Pays-Bas : mais Louis XIII. ayant pris Arras en 1640. sur Philippe IV. Roi d'Espagne , tout l'Artois fut soumis à la France , excepté Saint Omer & Aire. Ces Villes lui furent cédées ensuite en 1678. par le *Traité de Nimégue* , qui a été confirmé par les *Traités* suivans , & en particulier par celui d'Utrecht en 1713. Ce Comté

est presque tout renfermé entre la Picardie & la Flandre, & il est Pays d'Etats.

Le terroir y est fertile en bleds, & abondant en pâturages.

ARRAS, sur la Scarpe, *Capitale, Evêché, Place forte*, Siège d'un Conseil souverain. C'est une grande Ville très-peuplée & bien bâtie qui est partagée en deux, la Ville & la Cité. Elle a deux fort belles Places. Au milieu de la Ville est la célèbre Abbaye de S. Vaast, fondée par le Roi Thierry, sur la fin du septième siècle. Les Religieux de cette Abbaye sont d'anciens Bénédictins. La Cathédrale dédiée à la Sainte Vierge est très-belle. Rien n'est de meilleur goût que le Baptistère de cette Eglise. Il est dans un des côtés de la croisée. C'est une colonnade en rond qui porte un baldaquin orné de figures & de sculptures. Les colonnes sont de marbre; la cuve qui est aussi de très-beau marbre, est au-dessous. C'est la patrie de François Baudouin, célèbre Jurisconsulte.

SAINT-OMER, au Nord-Ouest sur l'Aa, *Evêché, Place forte*. Cette Ville est assez bien bâtie & grande: elle a un Hôpital fort beau, qui a été élevé par ses deux derniers Evêques. On y voit une célèbre Abbaye qu'on nomme de S. Bertin, dont l'Eglise est très-belle aussi-bien que le Monastère, qui est un grand bâtiment quarré tout nouvellement construit. Les Religieux de cette Abbaye sont des Bénédictins non réformés. Les Jésuites ont dans cette Ville une belle Maison, qu'on appelle le Pensionnat Anglois.

AIRE, *Place forte*, au Sud-Est de Saint-Omer. Cette Ville située sur la Lys, est fort jolie & bien fortifiée: elle a une Collégiale qui est grande & très-belle. L'Hôtel-de-Ville est tout neuf & très-bien bâti.

LILLERS, au Sud-Est d'Aire. Elle avoit autrefois des Seigneurs qui en étoient propriétaires ; quoique vassaux des Comtes de Flandre. Un de ces Seigneurs y fonda une Collégiale dans l'onzième siècle.

SAINT-VENANT, sur la Lys, à l'Orient d'Aire.

HESDIN, *Ville forte*, à l'Occident d'Arras, sur la Canche.

BAPAUME, *Place forte*, au Midi d'Arras.

LENS, au Nord d'Arras, célèbre par la victoire que le Prince de Condé remporta en 1648. sur l'Archiduc Léopold qui commandoit l'armée espagnole.

BETHUNE, au Nord-Ouest de Lens. Cette Ville a un Château & des fortifications construites par le Maréchal de Vauban. Elle est sur la petite rivière de Biette.

Les Villes du *Quefnois* & de *Landrecies* qui sont du Hainaut-François, dépendent de ce Gouvernement.

A R T I C L E I I I.

Du Gouvernement de Normandie.

LA Normandie est bornée à l'Occident & au Nord, par la Manche ; au Midi, par le Maine & le Perche ; à l'Orient, par l'Isle de France & la Picardie.

Elle a 60. lieues environ d'Orient en Occident, depuis Aumale jusqu'à Valogne ; & 49. du Sud au Nord-Est, depuis Alençon jusqu'à la Ville d'Eu.

Cette Province qui faisoit autrefois partie de la Neustrie, tire son nom des peuples du Nord qui s'y sont établis en 912. En allemand *Nordmann*.

signifie Homme du Nord. Ces peuples sortis du fond de la Norwége & du Danemarck , après avoir fait des ravages incroyables en France aux neuvième & dixième siècles , se fixerent dans la Normandie que Charles le Simple céda à Raoul leur chef , à titre de Duché relevant de la Couronne , en l'engageant à se faire Chrétien , & lui donnant sa fille Giselle en mariage. Guillaume le Conquérant , Duc de Normandie , après avoir conquis l'Angleterre l'an 1066. l'unit à ce Duché ; mais vers l'an 1204. Philippe-Auguste entra en Normandie & s'en rendit maître , en conséquence de la Sentence des Pairs de France , qui condamnèrent Jean Sans-terre à perdre tout ce qu'il possédoit dans ce Royaume , pour le punir d'avoir fait assassiner Artus son neveu. Raoul ou Rollon , premier Duc de Normandie , étoit si recommandable par son amour pour la justice , qu'encore aujourd'hui ceux qui réclament contre quelque injustice , invoquent solennellement son nom. C'est ce qu'on appelle *Clameur de Haro*.

Cette Province est une des plus considérables & des plus riches de tout le Royaume , tant par sa situation sur le bord de la mer , que par sa fertilité. Elle ne produit presque point de vin , mais quantité de pommes & de poires , dont on fait du cidre & du poiré. Les pâturages y sont excellens , & les chevaux fort estimés.

Ses principales rivières sont la Seine dont nous avons déjà parlé , la Vire , l'Orne , la Touque , la Rille , l'Iton & l'Eure.

Elles coulent toutes du Sud au Nord. Les quatre premières se jettent dans la Manche. Pour l'Eure , après avoir reçu l'Iton près de Louviers , elle se jette dans la Seine vers le Pont-de-l'Arche.

On divise la Normandie en haute & basse.

S. I. *De la haute Normandie.*

Elle est à l'Orient, & comprend trois Diocèses: Rouen, Lizieux, Evreux.

I. *Le Diocèse de Rouen.*

Il comprend quatre Pays; sçavoir, le Vexin Normand au Sud-Est, le Roumois, & le Pays de Caux au Sud-Ouest & au Nord vers la Manche, le Bray à l'Orient.

I. *Le Vexin Normand.*

ROUEN, Capitale, Archevêché, Parlement, Chambre des Comptes, Cour des Aides, Généralité, Présidial, Bailliage, Election, Hôtel des Monnoies. C'est une grande Ville & très-marchande, qui a une Académie de Belles-Lettres. L'Eglise métropolitaine est fort belle & très-élevée: celle de l'Abbaye de Saint Ouen mérite d'être vue. On compte dans Rouen 36. Paroisses & 56. Couvens. Il y a un pont de bateaux remarquable par deux endroits; il se hausse & se baisse suivant la marée, & s'ouvre pour laisser passer les grands bateaux. C'est la patrie du célèbre Auteur de l'Histoire Ecclésiastique, M. Fleury, du P. Alexandre, Dominicain, sçavant Théologien, & de plusieurs autres grands hommes.

LIONS, à l'Orient de Rouen, Election. Le Poète Benferade étoit de cette Ville.

GISORS, sur l'Epte, Election. Son territoire est extrêmement fertile. Ce Comté avec Vernon, Andeli & Lions, a été érigé en 1748. en Duché-Pairie sous le nom de Gisors-Belle-Isle, en faveur de Louis-Charles-Auguste Fouquet, auparavant Marquis de Belle-Isle.

ANDELI, sur la Seine, Election. Il y a dans

cette Ville une Manufacture de draps aussi beaux que ceux d'Angleterre. C'est la patrie d'Adrien Turnebe, Professeur en Langue grecque au Collège Royal de Paris, & de Nicolas Poussin, célèbre Peintre.

PONT-DE-L'ARCHE, sur la Seine, *Bailliage*, *Electiion*. Cette Ville a un pont de 22. arches.

2. *Le Roumois.*

QUILLEBOEUF en est la Ville principale. Les grands vaisseaux qui ne peuvent aller jusqu'à Rouen y abordent.

ELBOEUF, sur la Seine. Ce Bourg porte le titre de *Duché-Pairie* érigé en 1582. & appartient à un Prince de la Maison de Lorraine. On y fabrique des draps qui portent le nom de ce Bourg.

LE BEC, à l'Occident d'Elbœuf, fameuse Abbaye de Bénédictins, ainsi nommée de sa situation sur un bec ou langue de terre au confluent du Bec & de la Rille. Elle fut fondée vers l'an 1034. par le B. Herluin, Seigneur Danois, qui en fut le premier Abbé.

3. *Le Pays de Caux.*

DIEPPE, *Capitale*, *Port*. Cette Ville est jolie & régulière, ayant été presque entièrement rebâtie depuis qu'elle fut bombardée par les Anglois & les Hollandois en 1694. On y travaille très-bien en yvoire. Les Peres de l'Oratoire y ont un Collège. C'est la patrie de Richard Simon, Prêtre de l'Oratoire, & sçavant Critique sur l'Écriture Sainte; de M. Bruzen de la Martinière, célèbre Géographe, & du Marquis du Quesne, Général des armées navales.

YVETOT. On a donné trop libéralement à cette Seigneurie le titre de Royaume. Les Sci-

gneurs d'Yvetot prennent le titre de Princes , & les Habitans ne payent ni Tailles , ni Aides , ni Gabelles. Après avoir appartenu 132. ans à la Maison du Bellai, cette Seigneurie passa dans celle de Crevant-Cingé, puis dans celle d'Albon Saint-Forgeux : elle appartient aujourd'hui au Marquis d'Albon S. Marcel.

EU, sur la Bresse, *Election*, au Nord-Ouest de Dieppe. Cette Ville a eu ses Comtes célèbres autrefois. Marie-Louise d'Orléans, fille de Gaston de France, morte en 1693. a donné ce Comté à Louis-Auguste Duc du Maine, dont le second fils porte le titre de Comte d'Eu.

ARQUES, sur la rivière de même nom, au Sud de Dieppe, *Bailliage*, *Election*. Cette Ville est célèbre par la victoire que Henri IV. remporta sur le Duc de Mayenne, Chef de la ligue, en 1589.

LONGUEVILLE, au Sud d'Arques, connu pour avoir été l'apanage du fameux Bâtard d'Orléans, Jean Comte de Dunois, qui sauva la France sous Charles VII. Ses descendans ont été les Ducs de Longueville si fameux dans notre Histoire, & dont la famille a été éteinte en 1707. par la mort de Marie Duchesse de Nemours, & Souveraine de Neufchâtel en Suisse.

FESCAMP, *Port*, sur la Manche. Cette Ville est ancienne & célèbre par l'Abbaye de même nom, fondée en 662. par Waningue, pour des Religieuses. Richard I. Duc de Normandie, rebâtit cette Abbaye, & en 1006. elle fut donnée à des Moines de l'Ordre de S. Benoît par Richard II. Les Bénédictins de la Congrégation de S. Maur y établirent la réforme en 1656., & ils y ont bâti ensuite un beau Monastere. Cette Abbaye est remarquable par son Eglise, une des plus grandes du Royaume : elle possède six Baronies, & a une

Jurisdiction quasi-épiscopale sur 36. Eglises : ce droit lui est néanmoins contesté par l'Archevêque de Rouen.

MONTIVILLIERS, au Sud-Ouest de Fescamp, *Election*. Il y a dans cette Ville une belle Abbaye de Bénédictines : l'Abbesse jouit des droits épiscopaux tant sur la Ville, que sur quelques Paroisses voisines.

LE HAVRE-DE-GRACE, au Sud-Ouest de Montivilliers, *Port & Ville forte*. C'est un des sept Gouvernemens que nous n'avons pas mis dans la division de la France : il comprend, outre la Ville, la partie la plus Occidentale du pays de Caux. Les Anglois se sont saisis plusieurs fois du Havre, mais Louis XIV. en a fait une Place presque imprenable. Cette Ville est belle & bien peuplée.

HARFLEUR, *Bailliage*, à l'Orient du Havre.

CAUDEBEC, sur la Seine, *Présidial, Election*. Cette Ville étoit connue pour sa Manufacture de chapeaux, qui est tombée depuis quelque tems.

4. *Le Bray.*

GOURNAI, sur l'*Epte*, petite Riviere qui sépare la Normandie de l'Isle de France.

FORGES, au Nord-Ouest de Gournai, renommée pour ses eaux minérales.

AUMAIE, fameuse pour ses belles serges ; elle est située sur la Bresse, & porte le titre de Duché.

NEUCHATEL, sur la riviere d'Arques, *Election*.

II. *Le Diocèse de Lisieux.*

Ce Diocèse est au Sud-Ouest de Rouen : il contient le Pays d'Auge & le Lieuvin.

LISIEUX, sur la Touque, *Evêché, Election*. Cette Ville est grande, belle & assez commerçante, sur-tout en toiles.

PONT-L'EVESQUE, sur la Touque, au Nord-Ouest de Lisieux, *Election*.

HONFLEUR, sur la Seine, au Nord de Lisieux.

PONTEAU DE MER, *Election*, sur la Rille, riviere qui se jette dans la Seine, entre Quillebœuf & Honfleur.

BERNAI, *Election*, au Sud-Est de Lisieux, avec une fameuse Abbaye de Bénédictins de S. Maur.

III. Le Diocèse d'Evreux.

Ce Diocèse est au Sud de Rouen, & renferme le Pays d'Ouche.

EVREUX, sur l'Iton, *Evêché, Présidial, Bailliage, Election*. C'est un Comté qui appartient au Duc de Bouillon. La Cathédrale d'Evreux est fort belle; le commerce de cette Ville consiste en draperies, en toiles & en grains.

VERNON, *Bailliage*, sur la Seine.

LOUVIERS, au Nord d'Evreux, sur l'Eure. Cette Ville a une Manufacture de draps.

HARCOURT, au Nord-Ouest d'Evreux. Ce Bourg est remarquable, à cause de l'illustre Maison des Seigneurs de ce nom, dont il y a quatre branches principales; sçavoir, celles de Montgommery, Aurilly, Beaumesnil & Bonestable. Il ne faut pas confondre cette Terre avec le Duché d'Harcourt, dont on parlera ci-dessous.

CONCHES, *Election*, au Nord de Verneuil, avec une Abbaye de Bénédictins.

VERNEUIL, *Bailliage, Election*, près le Perche.

S. II. De la basse Normandie.

Elle renferme quatre Diocèses: sçavoir, au Midi, Sées & Avranches; au Nord-Ouest, Coutance; au Nord, Bayeux.

1. *Le Diocèse de Sées.*

SÉES, sur l'Orne, près de l'endroit où elle prend sa source, *Evêché*, situé dans une campagne agréable & fertile : il s'y trouve une riche Abbaye de Bénédictins.

ALENÇON, sur la Sarthe, *Généralité, Présidial, Election*. Cette Ville qui porte le titre de Duché, est célèbre par ses toiles & ses diamans, qu'on nomme Cailloux d'Alençon.

DOMFRONT, dans le Pays d'Houlme, à l'Occident de Sées. Cette petite Ville porte le titre de Comté, & est de la Normandie, quoique du Diocèse du Mans.

ARGENTAN, *Election*, sur l'Orne. C'est une jolie Ville assez commerçante, dans le voisinage de laquelle est né le célèbre Historiographe de France Mezeray, dans le Village de Mezeray.

FALAISE, *Election*, au Nord-Ouest d'Argentan. Cette Ville a un ancien Château, dans lequel est né Guillaume le Conquérant, Duc de Normandie, & Roi d'Angleterre. Elle est remarquable par les Foires qui se tiennent tous les ans à *Guibrai*, qui est un de ses Fauxbourgs.

2. *Le Diocèse de Bayeux.*

Il renferme le Bessin & le Bocage.

BAYEUX, *Evêché, Présidial, Election*. Cet Evêché est très-riche; la Cathédrale est belle, & le Chapitre considérable.

CAEN, sur l'Orne, *Généralité, Présidial, Bailliage, Election, Hôtel des Monnoies, Université*. Cette Ville est grande, belle & marchande. Elle a une Académie de Belles-Lettres établie en 1706. par Lettres-Patentes; une Eglise Collégiale, deux célèbres Abbayes, l'une de Bénédictins, & l'autre

de Bénédictines , & beaucoup de Communautés. C'est la patrie de François Malherbe , pere de la Poësie Françoisë , de Jean-François Sarasin , & de Jean Renaut de Ségrais , de l'Académie Françoisë , Auteur d'une Traduction en vers de l'Énéide de Virgile.

VIRE , au Midi de Bayeux , dans le Pays de Bocage sur la Viré , *Bailliage* , *Election*. Il y a dans cette Ville une Manufacture de gros draps , dont on fait un grand commerce.

TURY ou HARCOURT , sur l'Orne , Chef-lieu du Duché d'Harcourt , érigé en Duché en 1700 , & en Pairie en 1709. en faveur de Henri d'Harcourt-Beuvron , issu de la branche de Bonestable , dont on a parlé ci-dessus.

3. Le Diocèse de Coutance ou le Cotentin.

COUTANCE , sur la Soule , *Capitale* , *Evêché* , *Présidial* , *Bailliage* , *Election*. La Cathédrale est bien bâtie , & ornée de trois belles tours.

GRANVILLE , au Sud - Ouest de Coutance , petite Ville avec un Port.

SAINT-LO , sur la Viré , à l'Orient de Coutance , connu par ses belles serges.

CARENTAN , *Election* , au Nord - Ouest de Saint-Lo.

VALOGNE , au Nord-Ouest de Carentan , *Election*. C'est près de cette Ville , au Village de Valdesire , qu'est né Jean de Launoy , Docteur célèbre par ses Ecrits.

CHERBOURG , *Port* , au Nord-Ouest de Valogne , patrie de Jean Hamon , sçavant Médecin , & Auteur de plusieurs Ouvrages de piété.

A l'Occident de Coutance sont les petites Isles de *Grenesey* & de *Jersey* , autrefois de ce Diocèse , & qui appartiennent depuis long-tems aux An-

glois: c'est tout ce qui leur reste de la Normandie.

4. *Le Diocèse d'Avranches.*

AVRANCHES, *Evêché, Bailliage, Election*, sur la Sée. L'illustre M. Huet qui en étoit Evêque au dernier siècle, l'a rendu célèbre.

LE MONT S. MICHEL. C'est une petite Ville située sur un rocher dans la mer, sur lequel est aussi l'Abbaye des Bénédictins, qui est en même tems un Château de défense.

PONTORSON, au midi d'Avranches, sur le bord de la mer.

MORTAIN, *Election*, à l'Orient d'Avranches. C'est le Chef-lieu d'un Comté qui appartient à M. le Duc d'Orléans. Il y a un Chapitre de Chanoines dans cette Ville.

A R T I C L E I V.

Du Gouvernement de l'Isle de France.

L'ISLE de France est bornée au Nord, par la Picardie; à l'Orient, par la Champagne; au Midi, par l'Orléannois; & à l'Occident, par la Normandie. Elle est ainsi appelée, parcequ'elle renferme le Pays entre les rivières de Seine, de Marne, d'Oise & d'Aisne. Son étendue est de 38. lieues environ d'Orient en Occident, depuis Neuchâtel sur l'Aisne jusqu'à Gisors, & autant du Septentrion au Midi, depuis Noyon jusqu'à Courtenai en Gatinois.

Ce Gouvernement comprend dix Pays: sçavoir, un dans le milieu, qui est l'Isle de France proprement dite; deux au Sud-Est, la Brie Françoisise, le Gatinois François; un au Sud-Ouest, le Hurpoix; un à l'Occident, le Mantois; deux au

Nord-Ouest , le Vexin François , le Beauvoisis ;
trois au Nord-est , le Valois , le Soissonnois , le
Laonnois.

1. *L'Isle de France propre.*

PARIS , Capitale de l'Isle de France & de tout
le Royaume , Archevêché , Parlement , Université ,
Chambre des Comptes , Cour des Aides , Cour &
Hôtel des Monnoies , Præsïdial , Election. Cette Ville
est une des plus grandes , des plus belles & des
plus peuplées de l'Univers. Elle est bien supérieure
maintenant à ce qu'elle étoit , lorsque Charles-
Quint disoit qu'en la voyant il avoit vu un monde.
La Seine la divise en trois parties ; la Ville au
Nord , la Cité dans le milieu , & le Quartier qu'on
appelle de l'Université , au Midi. Paris étoit déjà
célèbre du tems de Jules-César , qui soumit les
Gaules environ 50. ans avant J. C. Il n'est pas
possible d'entrer dans le détail de toutes les beau-
tés qu'il renferme ; nous nous contenterons de les
indiquer en gros.

On compte dans cette Ville plus de vingt-trois
mille maisons : quatre superbes Palais , qui sont
celui des Thuilleries , du Louvre , le Palais Royal ,
& le Palais d'Oléans ou du Luxembourg : neuf
Jardins & promenades publiques : un grand nom-
bre d'Hôtels magnifiques : plusieurs Quais très-
beaux le long de la Seine : plusieurs Places , dont
quelques-unes sont très-vastes & ornées de Statues
excellentes qui représentent Henri IV , Louis XIII.
& Louis XIV. Les plus belles sont la Place de
Louis le Grand , la Place Royale & la Place des
Victoires. Les Fontaines publiques y sont en grand
nombre : il s'y trouve plusieurs Ponts magnifi-
ques : on y admire sur-tout celui qu'on appelle *le*
Pont-Neuf , pour sa largeur & sa longueur extraor-

dinaire. Gregoire XIII. érigea en 1622. l'Evêché
 de Paris en Archevêché, & Louis XIV. éleva en
 1674. ses Archevêques au rang de Ducs & Pairs.
 Quoique la Cathédrale de cette Ville soit d'un
 gout gothique, c'est cependant une des plus ma-
 gnifiques du Royaume, tant pour sa vaste étendue
 que pour ses ornemens : le Chœur en est riche-
 ment décoré : l'architecture du Sanctuaire repré-
 sente une descente de Croix ; on y voit aux deux
 côtés deux Statues de marbre, l'une de Louis XIII.
 & l'autre de Louis XIV. à genoux : le premier
 de ces Princes avoit pris le dessein & fait le vœu
 de cette décoration que l'autre a exécutée. La
 longueur de cette Eglise est de 66. toises ou 396.
 pieds : sa largeur de 24. toises ou 144. pieds, &
 sa hauteur de 17. toises ou 102. pieds. Les autres
 Eglises de Paris sont 41. Paroisses (a), 11. Cha-
 pitres ou Collégiales : 53. Couvens ou Commu-
 nautés d'hommes : 70. de filles & plusieurs Cha-
 pelles. L'Université renferme 36. Colléges, dont
 dix sont de plein exercice, c'est-à-dire, où s'en-
 seignent les Belles-Lettres & la Philosophie, &
 2. Ecoles publiques de Théologie, Sorbonne &
 Navarre.

Il y a outre cela à Paris le Collège des Jésuites,
 dit de Louis le Grand, & six Académies Royales,
 sçavoir, l'Académie Française établie par Lettres

(a) On ne compte plus en cette Ville que 41. Paroisses
 depuis la réunion des Paroisses de Saint Christophe &
 de Sainte Geneviève des Ardens à celle de la Magdeleine
 qui a été faite en 1747. Il y avoit aussi 13. Collégiales :
 mais depuis quelques années on a réuni le Chapitre de
 Saint Germain l'Auxerrois à celui de la Cathédrale, &
 le Chapitre de Saint Nicolas du Louvre à celui de Saint
 Thomas du Louvre. L'Eglise qu'on a bâtie depuis pour
 ce dernier Chapitre, a reçu le nom de Saint Louis du
 Louvre.

Patentes en 1633. l'Académie Royale des Inscriptions & Belles-Lettres en 1663. l'Académie Royale des Sciences en 1666. l'Académie Royale de Peinture & de Sculpture en 1648. celle d'Architecture établie en 1671. & celle de Chirurgie confirmée par Lettres Patentes en 1748. On y trouve cinq Bibliothèques publiques, entre lesquelles celle du Roi tient le premier rang, soit par le grand nombre de Manuscrits & de Livres rares, & autres, qu'elle contient, & par le précieux assemblage de Médailles & Pièces antiques dont elle est enrichie; soit par rapport à la magnificence des Bâtimens où elle est placée. On compte dans Paris 12. Séminaires, 26. Hôpitaux, dont le plus renommé est celui de l'Hôtel-Dieu, où dans le tems de maladies on reçoit jusqu'à 3000. malades, de quelque Nation & Religion qu'ils soient; 3. Abbayes d'hommes & 6. Abbayes de filles, parmi lesquelles se distingue celle des Bénédictines réformées du Val-de-Grace, plus encore par la beauté de l'Eglise & du Monastere, que par son étendue. Ses plus importantes Manufactures sont celle des glaces, celle des Gobelins pour les tapisseries, & celle de la Savonnerie où l'on fabrique de très-beaux tapis. Enfin Paris renferme environ un million d'Habitans. Louis XIV. a fait bâtir tout proche de cette Ville un magnifique Observatoire, & un superbe Hôtel pour les soldats invalides. Paris est un des sept Gouvernemens que nous n'avons pas mis dans la division de la France.

S. DENIS, *Bailliage*, au Nord de Paris. Cette Ville est célèbre, sur-tout par son Abbaye de Bénédictins de Saint Maur, qui est la sépulture ordinaire des Rois de France & de la Famille Royale: elle a un Trésor très-riche. Le revenu de la Manse Abbatiale a été uni à Saint Cyr, pour l'exercice

trétié des filles de condition qui n'ont pas de bien.

MONTMORENCI, au Nord-Ouest de Saint-Denis, *Bailliage*, Duché dont le nom est illustre : il est passé par femmes dans la Maison de Condé sous le titre de Duché d'Enguien. Les Prêtres de l'Oratoire ont la Cure, & les Religieux Trinitaires, dits Mathurins, y ont une Maison.

LUSARCHE *, au Nord de Saint-Denis, où est un Chapitre.

A une petite lieue de cette Ville est *Royanmont*, célèbre Abbaye de Bernardins, fondée par Saint Louis en 1227.

DAMMARTIN *, au Nord-Est de Saint-Denis, appartenant à la Maison de Condé, qui nomme aux Canonicats de la Collégiale.

Près de Dammartin se trouve *Juilly*, Académie Royale, régie par les Prêtres de l'Oratoire, qui y enseignent les Belles-Lettres & la Philosophie à un grand nombre de Pensionnaires. L'Abbaye a été éteinte, & les revenus ont été unis à la Maison de l'Oratoire de S. Honoré à Paris.

VINCENNES *, à l'Orient de Paris, remarquable par son Château Royal, par son parc, & par une Sainte Chapelle desservie par des Chanoines.

2. La Brie Françoisé.

CORBEIL, sur la Seine. Cette Ville, du Diocèse de Paris, a été possédée par des Comtes qui en étoient propriétaires, jusqu'à Louis le Gros. Elle a une Eglise Collégiale ancienne, dont la première dignité porte le titre d'Abbé, & des Récollets.

VILLEROI *, près de Corbeil, au Sud-Ouest, érigé en Duché-Pairie en 1663. en faveur de Nicolas de Neufville, Maréchal de France.

BRIE-COMTE-ROBERT, *Bailliage*, au Nord-Est de Corbeil : il tire son nom du séjour qu'y faisoit Robert, Comte de Brie.

LAGNY, sur la Marne. Cette Ville, du Diocèse de Paris, comme la précédente, a une Abbaye de Bénédictins fondée dans le septième siècle par S. Furcy, Gentilhomme Ecossois.

CRECI, sur le Morin, *Bailliage* à l'Orient de Lagny dans le Diocèse de Meaux, avec un Chapitre & un Couvent de Minimés.

ROSOY, *Election*, du Diocèse de Meaux.

3. *Le Gatinois François.*

MELUN, *Vicomté, Présidial, Bailliage, Election*, sur la Seine, au Diocèse de Sens. Cette Vicomté avec la Terre de *Veaux* qui en est voisine, fut érigée en Duché-Pairie sous le nom de *Villars* en 1709, en faveur de Louis-Hector de Villars.

FONTAINEBLEAU, Ville du même Diocèse, connue par son Château Royal. Ce sont les Trinitaires, dits Mathurins, qui desservent la Chapelle Royale.

NEMOURS, sur le Loing, *Bailliage, Election, Duché.*

PONT-SUR-YONNE, *Bailliage.*

COURTENAI *, au Sud-Est de Nemours, célèbre par les Princes qui en portoient le nom, & qui descendoient de Louis le Gros, trisaïeul de S. Louis. L'Abbé de Courtenai mort en 1733. a été le dernier de cette Maison.

4. *Le Hurepoix.*

DOURDAN, *Capitale, Bailliage, Election*, sur la rivière d'Orges, petite Ville qui a sa Coutume particulière, & une Manufacture de bas.

MONTFORT-L'AMAURY, au Nord-Ouest de

Dourdan, connue par les Comtes qui en ont porté le nom, & entr'autres par le Comte *Simon de Montfort*, qui conquiert Toulouse & la plus grande partie du Languedoc sur les Albigeois, vers l'an 1200. Montfort est depuis 1692. un Duché qui porte le nom de *Chevrenuse*, & qui est à la Maison de Luynes. C'est la patrie de Jacques Amior, Evêque d'Auxerre, & auparavant Précepteur des enfans de Henri II. Roi de France.

CHASTRES *, on la nomme maintenant *Arpajon*, Marquisat.

MONTLHERY. Il y a dans cette Ville un Chapitre, & à quelque distance une tour.

5. *Le Mantois.*

MANTES, sur la Seine, *Prévôté, Coutume, Election*, avec un Chapitre.

MEULAN, sur la Seine. Cette Ville est en partie du Diocèse de Rouen, & en partie de celui de Chartres; c'est un Comté qui a été réuni à la Couronne sous Philippe-Auguste après la mort de Galeran II. son dernier Comte. Il y a plusieurs Paroisses, des Bénédictins & d'autres Communautés.

POISSY, sur la Seine, renommée par le baptême de S. Louis, & par le Colloque qui y fut tenu en 1561. entre les Prélats catholiques & les Ministres calvinistes. Il y a dans cette Ville, du Diocèse de Chartres, une Collégiale, une célèbre Abbaye Royale de Religieuses Dominicaines, & des Capucins.

S. GERMAIN EN LAYE. Ce nom lui vient d'un ancien Monastere bâti il y a environ 700. ans par le Roi Robert dans la Forêt de *Laye*, nommée en latin *Ledia*, & par corruption *Laya*. On y voit un très-beau Château Royal. Cette Ville, fort peu-

plée, est du Diocèse de Paris. Il y a des Récollets & des Urselines.

SAINT-CLOUD, Bourg à deux petites lieues de Paris, sur la Seine, avec un beau Château à M.^{te} le Duc d'Orléans. La Seigneurie de ce lieu & des environs forme depuis 1674. une Duché-Pairie qui est annexée à l'Archevêché de Paris.

VERSAILLES, Son Château Royal est magnifique. Louis XIV. n'a rien épargné pour le rendre digne de la majesté des Rois qui y font leur séjour. La chapelle est un ouvrage admirable : les appartemens sont très-riches : les jardins vastes & remplis de décorations de sculpture qui sont autant de chefs-d'œuvre, & d'eaux abondantes, qui en font un lieu de délices.

A une lieue de Versailles est la célèbre Maison de *S. Cyr*, au Diocèse de Chartres, fondée par Louis XIV. pour l'éducation de 250. Demoiselles. Elles n'y peuvent entrer avant l'âge de sept ans, ni après celui de douze, & n'y peuvent demeurer que jusqu'à l'âge de vingt ans.

HOUDAN, au Sud-Ouest de Saint-Germain, petite Ville du Diocèse de Chartres.

DREUX, *Electiō*. Ville ancienne, du Diocèse de Chartres, où l'on prétend qu'ont demeuré les Druides. Cette Ville a un Chapitre de Chanoines.

Au Midi de *Dreux* est un petit Pays nommé le *Timerais*, qui dépend du Gouvernement de l'Isle de France.

CHASTEAU-NEUF en est la Capitale.

6. *Le Vexin François.*

Il est séparé du Valois par l'Oise.

PONTOISE, *Bailliage*, *Electiō*, sur l'Oise. Cette Ville, du Diocèse de Rouen, est située sur une hauteur. Elle a un Chapitre, une Abbaye de

Bénédictins de S. Maur, plusieurs Paroisses & Communautés. Le Parlement de Paris y a été transféré en 1720.

MAUBUISSON, Abbaye célèbre de Bernardines près de Pontoise, & dans le Diocèse de Paris. Elle a été fondée en 1240. par la Reine Blanche, mere de S. Louis. On voit au milieu du Chœur des Religieuses le tombeau de cette Reine.

MAGNY, *Bailliage, Election*, au Nord-Ouest de Pontoise.

CHAUMONT, *Bailliage, Election*, au Nord-Est de Magny.

7. *Le Beauvoisis.*

BEAUVAIS, *Evêché, Présidial, Bailliage, Election*, sur le Therin. Cette Ville est grande, peuplée & marchande. Le Chœur de la Cathédrale est d'une élévation extraordinaire. Il y a dans un Fauxbourg de cette Ville deux belles Abbayes, l'une de Bénédictins appelée S. Lucien, l'autre de Génovéfains, appelée S. Quentin. Son Evêque est le premier des trois anciens Comtes & Pairs Ecclésiastiques : au Sacre du Roi il porte le Mantou Royal. C'est dans cette Ville, ou au moins dans son territoire, que sont nés plusieurs hommes illustres ; entr'autres Vincent de Beauvais, Dominicain, les Grands-Mâtres de Malthe, Jean & Philippe de Villiers-l'Isle-Adam, Claude de la Sengle & Vignacourt ; Godefroy Hermant, Auteur des Vies de plusieurs Peres de l'Eglise.

BOUFFLERS, ci-devant *Cagny*, sur le Therin, au Nord-Ouest de Beauvais, érigé en Duché-Pairie en 1708, en faveur de Louis-François de Boufflers, Maréchal de France.

CLERMONT, *Bailliage, Election, Comté* fort ancien, qui a été l'apanage de Robert, fils de

S. Louis. Robert a été la tige de la Famille Royale de Bourbon ; & de ce Prince descendoit au dixième degré Henri IV. premier Roi de cette branche.

WARTY *, près de Clermont, sur la Bresche, érigé en Duché-Pairie sous le nom de Fitz-James en 1710, en faveur de Jacques Fitz-James, Duc de Berwick, fils naturel de Jacques II. Roi d'Angleterre.

LA NEUVILLE *, à l'Occident de Clermont, lieu de la naissance de S. Louis, selon les Auteurs qui ont examiné ce fait avec le plus de soin. Adrien Baillet, Auteur des Vies des Saints, y est né aussi.

8. Le Valois.

CRESPI, *Bailliage, Présidial, Election.*

LA FERTE'-MILON, au Sud-Est de Crêpi. C'est la patrie de l'illustre Poëte Tragique Jean Racine.

SENLIS, *Evêché, Présidial, Bailliage, Election,* au Sud-Ouest de Crêpi.

COMPIEGNE, *Bailliage, Election,* au Nord sur l'Oise, près l'endroit où cette riviere reçoit l'Aisne. Il y a dans cette Ville, du Diocèse de Soissons, un Château Royal fort ancien, & une célèbre Abbaye de Bénédictins, qu'on nomme S. Corneille, fondée par Charles le Chauve, l'an 876. Louis II. dit le Begue, Louis V. & Hugues le Grand, Rois de France, y sont inhumés.

9. Le Soissonnois.

SOISSONS, sur l'Aisne, *Evêché, Généralité, Présidial, Bailliage, Election.* Son Evêque a le droit de sacrer les Rois en l'absence de l'Archevêque de Reims, dont il est le premier Suffragant. S. Louis & Louis XIV. ont été sacrés par un

Evêque de Soissons: Cette Ville avoit autrefois ses Rois, qu'on nommoit Rois de Soissons. Elle a une Académie Française établie en 1674. par Lettres Patentés de Louis XIV. & plusieurs Abbayes. La plus célèbre est celle de S. Médard, qui est de la Congrégation de S. Maur. Les Peres de l'Oratoire y ont un Collège.

VAILLY OU VEILLY, sur l'Aisne.

10. *Le Laonnois.*

LAON, *Evêché, Présidial, Bailliage, Election.*
 Cette Ville est située sur une hauteur: ses vins sont estimés, & son territoire est fertile en artichauts excellens. L'Evêque de Laon est le second Duc & Pair Ecclésiastique: au Sacre il porte la sainte Ampoule.

NOTRE-DAME DE LIÈSSÉ, à l'Orient de Laon, célèbre pèlerinage desservi par un Chanoine de l'Eglise de Laon.

PRE'MONTRÉ, Abbaye Chef d'Ordre de Chanoines réguliers, à l'Occident de Laon, fondée l'an 1120. sous Barthélemy, Evêque de Laon, qui donna ce lieu désert à S. Norbert, pour s'y retirer avec ses compagnons.

NOYON, *Evêché, Election,* sur l'Oise. Son Evêque est le dernier Comte & Pair Ecclésiastique: au Sacre il porte le Baudrier. Le fameux Jean Calvin, Auteur de la Secte de son nom, est né dans cette Ville.

A R T I C L E V.

Du Gouvernement de Champagne & de Brie.

CETTE Province est bornée au Nord, par la forêt des Ardennes qui la sépare du Comté de Namur & du Luxembourg; à l'Orient, par la Lor-

raine ; au Midi, par la Bourgogne ; & à l'Occident, par l'Isle de France & la Picardie.

La Champagne est ainsi appellée à cause de ses vastes campagnes : elle abonde en seigle & en excellens vins , mais elle est peu fertile en bleds & en pâturages.

Ce Gouvernement s'étend plus de 56. lieues de l'Ouest au Sud-Est, depuis Lagny en Brie, jusqu'à Bourbonne-les-bains en Bassigny ; & de 54. du Midi au Septentrion, depuis Ravieres dans le Sénonois près Tonnerre , jusqu'à Rocroy dans le Réthelois.

La Champagne a été gouvernée autrefois par des Comtes qui étoient si puissans, qu'ils faisoient même la guerre aux Rois de France , dont ils étoient Vassaux. Elle fut ensuite réunie à la Couronne en 1284. par le mariage de Jeanne, Reine de Navarre & Comtesse de Champagne , avec Philippe le Bel.

Cette Province a six principales rivières.

La Seine dont nous avons parlé.

L'Yonne qui prend sa source dans le Nivernois , passe à Auxerre , à Joigny , à Sens , & se jette dans la Seine à Montereau.

La Marne , dont la source est près de Langres , passe à Joinville , à Vitri-le-François , à Châlons , à Epernai , à Château-Thierry , à Meaux , & se jette dans la Seine à Conflans près Charenton , une lieue au-dessus de Paris.

La Vesle , qui a sa source à l'Orient entre Sainte Menchoult & Châlons , passe à Reims , & se décharge dans l'Aisne au-dessus de Soissons.

L'Aisne , dont la source est dans le Barois. Cette rivière , après avoir traversé toute la haute Champagne , passe à Soissons , & se jette dans l'Oise au-dessus de Compiègne.

L'Aube, qui prend sa source au Sud-Est aux confins de cette Province & de la Bourgogne, au Village d'Auberive, passe à la Ferté, à Bar-sur-Aube, à Arcis, & se jette dans la Seine au-dessous d'Anglure.

La Champagne se divise en haute & basse : la haute est vers le Septentrion, & la basse vers le Midi.

§. I. *De la haute Champagne.*

Elle a trois parties : sçavoir, le Rémois, le Pertois & le Réthelois.

1. *Le Rémois.*

REIMS, sur la Vesle, *Archevêché, Présidial, Election, Hôtel des Monnoies, & Université* fondée en 1547. par le Cardinal Charles de Lorraine. Cette Ville est très-ancienne, bien peuplée & marchande. Il s'y trouve plusieurs restes des monumens anciens, entr'autres un Arc de triomphe près la porte de Mars, & des vestiges d'un ancien Château & d'un Amphithéâtre. Elle a trois Abbayes, plusieurs Chapitres, beaucoup de Communautés d'hommes & de filles, & de belles Eglises, principalement la Cathédrale, dont le portail est magnifique : celle de l'Abbaye de Saint Nicaise est fort belle : on y voit une espece de phénomène qui excite l'attention des curieux : c'est un arcbutant qui s'ébranle d'une façon sensible au mouvement seul d'une certaine cloche. M. Pluche en explique la raison physique d'une manière satisfaisante (a).

L'Archevêque de Reims est le premier Duc & Pair Ecclésiastique ; il a le privilège de sacrer les Rois, & se sert pour cette cérémonie de l'huile

(a) Spect. de la Nat. tom. 7. p. 325. & suiv.

de la Sainte Ampoule qui est conservée dans l'Abbaye des Bénédictins de Saint Remi, dont l'Eglise est remarquable par le tombeau de ce Saint, où les douze Pairs de France sont représentés avec les habillemens qui conviennent à leur dignité. C'est la patrie de Dom Thierrî Ruinart, Bénédictin, Auteur des Actes sinceres des Martyrs, & de plusieurs autres Ouvrages; de Rainsant & d'Oudinet, fameux antiquaires, des Peres Lalleman & Anselme Paris, Chanoines Réguliers. Le premier a été Chancelier de l'Université; & a composé plusieurs Ouvrages de piété. Le second est Auteur d'un Livre sur la créance des Grecs.

SAINTE-MENHOULT, à l'Orient vers la Lorraine, *Bailliage, Election*, sur l'Aisne.

EPERNAI, *Election*, sur la Marne. Cette Ville fut donnée à la Maison de Bouillon en échange de la Souveraineté de Sedan, & unie au Duché de Château-Thierry.

2. Le Perçois.

VITRI-LE-FRANÇOIS, *Présidial, Bailliage, Election*, sur la Marne, bâtie par François I. dans le Diocèse de Châlons. Il y a un Chapitre, des Doctrinaires qui ont le Collège, & des Récollets.

SAINT-DISIER, *Bailliage*, sur la Marne. Cette Ville a reçu son nom d'un S. Evêque de Langres enterré en ce lieu.

3. Le Réthelois.

RETHEL ou MAZARIN, *Election*, sur l'Aisne. Duché-Pairie érigé en 1663. en faveur d'Armand Charles de la Porte, qui épousa une nièce du Cardinal Mazarin.

CHASTEAU-PORCIEN, sur l'Aisne. C'est une Principauté érigée par Charles IX. en 1561. Elle est possédée par le Duc de Nivernois ou de M-

zarin, qui descend d'une nièce du fameux Cardinal-Ministre de ce nom.

MEZIERES, sur la Meuse, Ville forte, presque toute entourée de cette riviere.

ROCROI, *Place forte*. Cette Ville est célèbre par la victoire remportée par les François sur les Espagnols en 1643. sous la conduite du Duc d'Enghien, connu depuis sous le nom de Prince de Condé.

SEDAN, *Présidial, Election, Place forte*, sur la Meuse, dans le Diocèse de Reims. Elle appartenoit autrefois au Duc de Bouillon, & portoit le titre de Principauté souveraine : il la céda au Roi en 1642. pour les Duchés d'Albret & de Château-Thierry, & pour le Comté d'Evreux. Cette Ville a donné naissance au célèbre Maréchal de Turenne.

CHARLEVILLE, jolie Ville sur la Meuse. Elle a été bâtie par Charles de Gontague, Duc de Nevers : on y voit une Place magnifique, au milieu de laquelle est une belle fontaine.

S. II. *De la basse Champagne.*

Elle a quatre parties, qui sont la Champagne propre, le Vallage, le Bassigny, le Sénonois.

I. *La Champagne propre.*

TROYES, sur la Seine, *Capitale* de toute la Champagne, *Evêché, Présidial, Bailliage, Election, Hôtel des Monnoies*. Cette Ville est fort marchande. Sa Cathédrale dédiée à Saint Pierre, est une des plus belles du Royaume. Dans la Collégiale de Saint Urbain sont plusieurs tombeaux des Comtes de Champagne. Troyes est la patrie du Pape Urbain IV. qui étoit fils d'un Cordonnier ; de François Girardon, Sculpteur très-renommé ;

de Pierre Mignard , Peintre fameux ; du Poëte Passerat ; de Messieurs Pithou ; du P. le Coïnte , Auteur des Annales Ecclésiastiques , & des Peres Caussin & Merat , Jésuites.

PINEY , près de Troyes , au Nord-Ouest. Elle fut érigée en Duché-Pairie en 1581. sous le nom de Piney , en faveur de François de Luxembourg. Ce Duché a passé par mariage en 1661. à François Henri de Montmorenci , Comte de Luxe & de Boutteville , connu sous le nom de Maréchal de Luxembourg , dont les descendans portent le titre de Ducs de Piney-Luxembourg.

ARCIS , sur Aube.

CHASLONS , sur Marne , *Evêché , Généralité , Présidial , Bailliag. , Elektor.* Cette Ville est grande & assez belle : à une de ses portes se trouve une promenade ou cours fameux , appelé *le Jar.* Son commerce principal consiste en une Manufacture de pinchinats & autres étoffes. Ses Evêques sont les seconds Comtes & Pairs Ecclésiastiques : au Sacre du Roi ils portent l'Anneau Royal. L'illustre Felix Vialart , l'un d'eux , s'est rendu illustre dans le dernier siècle par son grand zèle & sa rare piété. Châlons a donné naissance au célèbre Despençe , Docteur de Sorbonne , au P. du Moulinet , Chanoine Régulier de Sainte Gênevieve , aux fameux Ministres Aubertin & Blondel , & à Perrot d'Ablancourt , connu par ses Traductions.

2. *Le Vallage.*

JOINVILLE , sur la Marne , *Bailliage , Election.* Cette Ville porte le titre de Principauté. Henri II. l'en décora en faveur des Ducs de Guise. Elle a un magnifique Château où est né le fameux Cardinal de Lorraine , & où est enterré le Sire de Joinville , qui a écrit l'histoire de S. Louis. Cette

Principauté a passé de Mademoiselle de Montpensier qui la possédoit , à la Maison d'Orléans.

Au Sud-Ouest de cette Ville est l'Abbaye de *Clairvaux* ; la première des quatre filles de l'Abbaye de Cîteaux , & illustre par les vertus de Saint Bernard , qui en a été le premier Abbé & le Fondateur en 1115.

VASSY , sur la Blaise , connue dans l'histoire par le désordre qui y arriva en 1562. appelé par les Ecrivains Calvinistes , *le Massacre de Vassy*.

BAR-SUR-AUBE , petite Ville fort ancienne qui porte le titre de Comté.

3. Le Bassigny.

VAUCOULEURS , au Nord-Est , sur la Meuse , petite Ville remarquable par sa situation dans une vallée charmante. C'est près de cette Ville qu'est née la célèbre Jeanne d'Arc , connue sous le nom de Pucelle d'Orléans. C'est la patrie de M. de l'Isle , pere du sçavant Géographe de ce nom.

LANGRES , Evêché , Præsïdial , Bailliage , Election. Cette Ville près de laquelle la Marne prend sa source , est bâtie sur une hauteur. Sa Cathédrale de Saint Mamès , est fort belle. Son Evêque est le dernier des trois anciens Ducs & Pairs Ecclesiastiques : au Sacre il porte le Sceptre. Langres est estimée pour sa coutellerie. C'est la patrie d'Anne-Benigne Sanrey , Théologal de Baure. Le fameux Edmond Richer , Docteur de Sorbonne , & Auteur d'un livre sur la puissance ecclesiastique & séculière , & Pierre Floriot , Auteur de l'ouvrage intitulé *Morale sur le Pater* , étoient du Diocèse de Langres.

BOURBONNE-LES-BAINS , célèbre par ses eaux minérales.

CHAUMONT, *Présidial, Bailliage, Election*, proche la Marne.

A une lieue de cette Ville est le Monastere du *Val des Ecoliers*, qui a été Chef-d'Ordre, & un des plus célèbres de France. Il a été fondé l'an 1212. par Guillaume l'Anglois & Richard de Narcey, sous la Regle de Saint Augustin. On l'a appellé le *Val des Ecoliers*, parceque plusieurs Ecoliers quitterent les Universités pour s'y retirer. Le dernier Abbé titulaire nommé Laurent Michel, s'étant démis de sa dignité en faveur du Supérieur Général des Chanoines Réguliers de la Congrégation de France & Abbé de Sainte Geneviève, cet Ordre a été réuni à cette Congrégation. Le Monastere est gouverné par un Supérieur qui prend le nom d'Abbé, & qu'on établit tous les trois ans dans le Chapitre général de la Congrégation.

4. *Le Sénonois.*

SENS, *Archevêché, Présidial, Election*, illustre du tems de César. Cette Ville assez grande, est située au confluent de l'Yonne & de la Vanne. Sa Cathédrale est vaste, & porte le nom de Saint Etienne. Son Archevêque prend le titre de Primat des Gaules & de Germanie. Sens a deux Abbayes de Bénédictins, un Collège de Jésuites, un Séminaire de Lazaristes, & plusieurs Paroisses & Couvents.

JOIGNY, *Bailliage, Election*, sur l'Yonne.

SAINT-FLORENTIN, *Election*, sur l'Armançon.

TONNERRE, sur l'Armançon qui se jette dans l'Yonne au-dessus de Joigny. Le terroir de cette Ville est célèbre par ses vins.

CHABLIS; à l'Occident de Tonnerre, est aussi renommé pour ses vins.

M O D E R N E.

III

S. III. *De la Brie Champenoise.*

On la divise en haute & basse Brie, & Brie
peupleuse, ou Pays de *Galleresse*.

1. *La haute Brie.*

MEAUX, *Capitale, Evêché, Présidial, Election,*
sur la Marne. C'est une Ville assez grande, peu-
plée & marchande. Le Chœur de la Cathédrale
est beau. M. le Cardinal de Bisly a renouvelé
l'architecture du Sanctuaire, & a fait bâtir deux
belles chapelles des deux côtés de la grande porte
du Chœur. Aux Fauxbourgs de Meaux se trouvent
l'Abbaye de *Saint Faron*, Evêque de la Ville, dont
les Bénédictins sont en possession, & celle de
Chage, qui appartient à la Congrégation des Cha-
noines Réguliers de Sainte Genevieve. Meaux a
sept Paroisses, une Collégiale, un Couvent de
Cordeliers, un de Capucins, un de Trinitaires ou
Mathurins, un Séminaire, une Maison de Reli-
gieuses de la Visitation, une Abbaye de filles ap-
pellée de Notre-Dame, un Hôtel-Dieu, & trois
autres Hôpitaux. C'est des environs de cette Ville
que viennent les fromages si connus sous le nom
de fromages de Brie.

2. *La basse Brie.*

PROVINS, *Capitale, Présidial, Bailliage, Elec-
tion.* C'est une assez grande Ville, du Diocèse de
Sens, mais peu peuplée : on y voit un Château
des anciens Comtes de Champagne : on y fait
d'excellentes conserves de roses. Elle a une Abbaye
de Chanoines Réguliers, deux Chapitres & un
Collège, où les Prêtres de l'Oratoire enseignent.
SEZANE, au Nord-Est de Provins, *Bailliage,*

Election, Comté qui appartient à la Maison d'Har-court-Beuvron.

COULOMIERS, sur le Morin, *Bailliage*, *Election*. Cette Ville, du Diocèse de Meaux, est située dans un terrain gras & fertile. Le Duc de Luynes en est Seigneur, & elle est passée dans sa Maison par le mariage d'un Duc de Luynes avec une fille de Henri-Louis de Soissons, fils naturel de Louis de Bourbon, Comte de Soissons, à qui la Duchesse de Nemours avoit fait une donation de tous ses biens & dont la Ville de Coulomiers faisoit partie.

MONTEREAU, *Bailliage*, *Election*. Cette Ville, du Diocèse de Sens, est sur la Seine, à l'endroit où se décharge l'Yonne. C'est sur le pont de cette Ville que le Duc de Bourgogne, étant venu pour se réconcilier avec Charles VII. alors Dauphin de France, fut assassiné par les Officiers de ce Prince.

3. La Brie Pouilleuse.

CHASTEAU-THIERRY, sur la Marne, *Présidial*, *Bailliage*, *Election*. C'est un Duché qui appartient à la Maison de Bouillon. Le célèbre Poète la Fontaine est né dans cette Ville.

TRESMES *, à l'Orient de Château-Thierry, Duché-Pairie érigé en 1648. en faveur de René Potier, fils de Louis Baron de Gesvres, Secrétaire d'Etat, dont le second fils a été la tige des Ducs de Tresmes. Les Lettres n'ont été enregistrées qu'en 1663.

REBAIS * ou ORBAIS, au Sud-Est de Château-Thierry, dans le Diocèse de Soissons, avec une Abbaye de Bénédictins.



A R T I C L E V I.

Du Gouvernement de Lorraine.

LA Lorraine appartenoit ci-devant aux Ducs de Lorraine, Maison illustre par son ancienneté, ses alliances & les grands hommes qui en sont sortis. Elle a été réunie à la France, & fait un Gouvernement particulier.

La Maison de Lorraine qui a produit diverses branches, dont les principales sont Vaudemont, Mercœur, Guise, Joyeuse, Chevreuse; Mayenne, Aumale, Elbeuf, Harcourt, Armagnac & Lillebonne, tire son origine de Gérard d'Alsace. L'Empereur Henri le Noir, fils & successeur de l'Empereur Conrad, donna à ce Seigneur, l'an 1042. le Duché de la haute Lorraine. Ce Duché comprenoit les Diocèses de Trèves, de Strasbourg, de Metz, de Toul & de Verdun. On l'appelloit *Mosellane supérieure*, pour la distinguer de la basse Lorraine qui se nommoit *Mosellane inférieure*. Ces noms leur avoient été donnés de la Moselle qui les partageoit. La basse Lorraine renfermoit les Diocèses de Cologne, d'Utrecht, de Liège & de Cambray. Pour le nom de *Lorraine*, il vient de celui de Lothaire II. fils de l'Empereur Louis le Débonnaire. Ses Etats furent partagés entre ses trois fils, Louis, Charles & Lothaire. Ce dernier eut pour sa part ce qui étoit situé entre la Meuse, l'Escaut & le Rhin jusqu'à la mer, & qu'on appella Royaume de Lorraine, du nom de son possesseur. Charles le Chauve & Louis de Germanie se disputèrent ce Royaume après la mort de Lothaire, leur neveu. Il eut ensuite des Ducs ou Gouverneurs jusqu'à l'an 977. que l'Empereur Othon II. donna

le Duché de la basse Lorraine à Charles de France, fils puîné de Louis d'Outremer. Il passa assez long-tems après à Godefroi de Louvain, tige des Ducs de Brabant, connus sous le nom de Ducs de *Lothreich* ou de Lorraine. Ce n'est point de ces Ducs que descend la Maison de Lorraine, mais, comme nous l'avons dit, de Gérard d'Alsace, arrière-petit-neveu de Gontram le Riche, tige de la Maison d'Autriche. La Maison de Lorraine est l'aînée, & les deux descendent des Comtes ou Landgraves d'Alsace.

Louis XIV. qui s'étoit emparé de ce Duché, fut obligé par la paix de Riswick en 1697. de le rendre au Duc de Lorraine; mais il est revenu à Louis XV. en conséquence de la cession qui lui en a été faite en 1736. par son Duc qui a épousé l'héritière d'Autriche, & qui est maintenant Empereur & Grand-Duc de Toscane. Le Roi Stanislas ayant cédé son droit sur la Pologne au Roi régnant, jouit, sa vie durant, de ce Duché & de celui de Bar, & prend le titre de Duc de Lorraine & de Bar.

Ce pays produit abondamment tout ce qui est nécessaire à la vie; il a des puits salés dont l'eau sert à faire du sel: les Ducs en tiroient un grand revenu.

La Lorraine peut avoir 40. lieues d'Orient en Occident, depuis Biche jusqu'à Sainte-Menehould, & près de 50. lieues du Sud-Ouest au Nord-Est depuis la Marche, jusqu'à Chombourg. Elle est bornée à l'Orient, par le Palatinat du Rhin & l'Alsace; au Septentrion, par le Luxembourg; à l'Occident, par la Champagne; & au Midi, par la Franche-Comté.

Ses rivières principales sont la Meuse, la Moselle & la Sare.

M O D E R N E.

115

1.^o La *Mense* dont nous décrivons le cours en parlant des Pays-Bas Autrichiens, a sa source près la Marche, & passe à Verdun.

2.^o La *Moselle* prend sa source au Mont des *Faucilles* dans les montagnes de Vosge, aux confins de la Lorraine & de l'Alsace, passe à Toul, à Metz, à Thionville, à Trèves, & se jette dans le Rhin à Coblentz.

3.^o La *Sare* a sa source à l'Orient près de Salmes, passe à Sarbrik, à Sar-Louis & à Vaudrevange, puis se jette dans la Moselle près de Trèves.

On divise la Lorraine en trois parties : sçavoir, le Duché de Lorraine, les trois Evêchés, & le Duché de Bar.

Le Duc de Lorraine faisoit hommage de ce dernier au Roi de France.

S. I. Du Duché de Lorraine.

Le Duché de Lorraine se partage en trois Bailliages, de Nancy, de Vosge & de Vaudrevange.

1. Le Bailliage de Nancy.

NANCY, sur la Meurte, est la *Capitale* de ce Bailliage, appellé autrement le *Bailliage François*. C'est une grande & assez belle Ville, dans le Diocèse de Toul : elle est composée de deux parties, de la vieille Ville & de la nouvelle, qui ne sont séparées que par un fossé. La première est irrégulière, mais riche & peuplée. C'est-là qu'on voit le Palais des Ducs de Lorraine & l'Eglise des Cordeliers, où sont les tombeaux de ces Ducs. La deuxième est plus belle & plus grande, mais moins riche & moins peuplée. Nancy a une célèbre Collégiale qui a le titre de Primatiale, & son Chef, celui de Primat. Cette Eglise jouit de grands privilèges. C'est la patrie de Jacques Cal-

lot, si connu par son habileté dans le dessein & dans la gravure.

LUNEVILLE, sur la Vezouze qui se rend près de-là dans la Meurte. C'est dans cette Ville que résidoit la Cour de Lorraine, & que réside celle du Roi de Pologne. Elle a une Abbaye Régulière de l'Ordre de Saint Augustin, deux Monasteres d'hommes, & deux de filles.

BLAMONT, au Nord-Est de Luneville, petite Ville, avec titre de Comté qui relevoit de l'Empire.

NOMENY, sur la Seille, Marquisat qui relevoit de l'Empire.

2. Le Bailliage de Vosge.

MIRECOURT, *Capitale*, renommée pour ses dentelles & ses violons. Elle est située sur la riviere de Maidon.

REMIEMONT, sur la Moselle. Cette Ville, du Diocèse de Toul, est célèbre par son Chapitre de Chanoinesses qui sont obligées à faire de grandes preuves de noblesse; mais elles ne font point de vœux, excepté les Officières qui en font de simples. L'Abbesse est Princesse de l'Empire; elle est seule obligée de faire les vœux solennels de Religion, à moins qu'elle n'en obtienne dispense du Pape.

PLOMBIERES, fameuse par ses eaux minérales.

3. Le Bailliage de Vaudrevange.

VAUDREVANGE, sur la Sare, Capitale de ce Bailliage, qu'on nomme aussi *Bailliage Allemand*. Cette Ville fut cédée à la France en 1718.

SAR-LOUIS, *Place forte, Présidial*, sur la Sare. Louis XIV. la fit bâtir, après se l'être réservée par le Traité de Riswick.

M O D E R N E.

117

BICHE ou **BISCH**, *Capitale* du Comté de ce nom, à l'Orient & sur les frontieres de l'Alsace. Ses fortifications qui avoient été détruites en exécution du Traité de Riswick, ont été renouvelées depuis la réunion de la Lorraine à la France.

VIC, sur la Seille, qui prend sa source près de Dieuse, & se jette dans la Moselle à Metz.

MOYENVIC, sur la même riviere, petite Ville remarquable pour ses salines.

MARSAL, Ville située dans des marais, & qui a des salines.

S. II. *Des trois Evêchés.*

Ces trois Pays, sçavoir, le Messin, le Tulois & le Verdunois, qui appartiennent à la France depuis 1552. ont leurs Gouverneurs particuliers, & sont renfermés dans le nombre des sept petits Gouvernemens que nous n'avons pas mis dans la division de la France.

1. *Le Messin.*

METZ, *Capitale*, *Evêché très-riche*, *Parlement*, *Place forte*, *Bailliage*, *Hôtel des Monnoies*. Elle est située au confluent de la Moselle & de la Seille. Sa Cathédrale qui se nomme S. Etienne, est fort belle. Cette Ville est très-grande, & a plusieurs Abbayes de Bénédictins, un Collège de Jésuites, & un grand nombre de Communautés des deux sexes. Les Juifs y ont une Synagogue.

2. *Le Verdunois.*

VERDUN, *Evêché*, *Place forte*, *Bailliage*. Cette Ville est sur la Meuse qui la partage en deux. Ses fortifications sont du Chevalier de Ville, & du Maréchal de Vauban. Elle a une célèbre Abbaye dédiée à Saint Vannes, qui est le Chef-lieu d'un

118 G E O G R A P H I E

Congrégation de Bénédictins du même nom. Son Evêque est Suffragant de Trêves, ainsi que Metz & Toul. Verdun est renommée pour ses Anis.

3. *Le Toulinois.*

TOUL, sur la Moselle, *Evêché, Bailliage, Sénéchaussée*. La Cathédrale est très-belle, aussi-bien que le Palais épiscopal bâti tout nouvellement par M. Begon, son Evêque. C'est la patrie de Saint Loup, Evêque de Troyes, & du célèbre Vincent de Lérins.

Ces trois Villes étoient autrefois Impériales, avant d'appartenir à la France. Henri II. s'en para du tems de Charles-Quint. Cet Empereur voulut les reprendre, mais il échoua devant Metz. On dit qu'il en conçut tant de dépit, qu'il prit alors la résolution de quitter la Couronne; c'est ce qui donna lieu au vers suivant :

Siste viam Metis, hæc tibi Meta datur.

5. III. *Du Duché de Bar.*

Ses principales Villes sont :

BAR-LE-DUC, sur l'Orney, *Capitale* du Duché de ce nom, *Bailliage, Sénéchaussée*. Cette Ville & son Château sont situés sur une hauteur, au bas de laquelle il y a un grand Fauxbourg où l'on travaille à toutes sortes d'ouvrages d'acier.

LIGNY, sur l'Orney, au Sud-Est de Bar-le-Duc, est la seconde Ville du Barrois. Elle porte le titre de Comté, & appartenoit à Charles-François de Montmorenci-Luxembourg, qui l'a vendu à Léopold I. Duc de Lorraine.

GONDRECOURT, au Sud-Est de Ligny, sur l'Orney.

COMMERCY, sur la Meuse, à l'Occident de

M O D E R N E.

119

Bar-le-Duc. Cette petite Ville qui portoit le titre de Principauté, a un très-beau Château bâti par le Cardinal de Retz. Louis XIV. l'avoit cédée au Duc Léopold en 1707, mais elle est revenue à la France qui en avoit accordé l'usufruit à la Duchesse Douairiere de Lorraine morte en 1745.

SAINT-MIHEL, sur la Meuse, au Nord de Commercy.

PONT-A-MOUSSON, *Université*, sur la Moselle.

CLERMONT, à l'Occident de Verdun, sur les frontieres de la Champagne, *Capitale* du Bailliage d'Argonne. Elle appartient à M. le Prince de Condé.

Du Gouvernement de Lorraine dépend encore :

THIONVILLE,

MONTMEDY, *Places fortes*, que la France possède dans le Luxembourg, & qui lui ont été cédées par la paix des Pyrénées en 1659.

YVOI, érigé en Duché sous le nom de *Carignan* en 1662, en faveur du Prince Eugene. Cette Ville est aussi du Luxembourg François.

HOMBOURG est une Ville enclavée dans le Duché de Deux-Ponts, qui appartenoit au Duc de Lorraine, & qui est maintenant à la France, depuis la réunion de ce Duché à ce Royaume. Elle étoit autrefois du Comté de Sarbruk, au Sud-Est de Sar-Louis : ce Comté, quoiqu'enclavé dans la Lorraine, dépend de l'Allemagne.

A R T I C L E V I I.

Du Gouvernement d'Alsace.

L'ALSACE a été sous la domination des Rois de France, jusqu'à Louis IV. Elle fut possédée ensuite par des Landgraves; & après avoir passé

dans la Maison d'Autriche , elle retourna à la France par le Traité de Munster en 1648. Les Villes Impériales lui ont été accordées par la paix d' Nimégue en 1678 , à la réserve de Strasbourg qui lui a été cédée par la paix de Riswick en 1697.

Les principales Villes Impériales étoient Strasbourg , Colmar , Landaw , Haguenaw , Schelestar.

L'Alsace peut avoir 40. lieues du Midi au Septentrion , & 15. environ d'Orient en Occident.

Elle est bornée à l'Orient , par la Souabe ; au Septentrion , par le Palatinat du Rhin ; à l'Occident , par la Lorraine & le Monbéliard ; au Midi , par la Suisse.

Ce pays est très-fertile en bleds , en vins , & en pâturages : il s'y trouve des mines d'argent , de plomb , de cuivre , & des eaux minérales : on y voit des montagnes couvertes d'arbres , & des Sapins de 120. pieds de hauteur.

Le Rhin la borne du Midi au Septentrion. Il n'y a d'autre riviere remarquable que la riviere d'Il : elle se jette dans le Rhin , après avoir passé à Strasbourg.

On divise l'Alsace en haute au milieu , basse au Nord , & le Suntgau au Midi.

S. I. De la haute Alsace.

COLMAR , *Conseil souverain , Place forte.* C'est une grande & belle Ville proche la riviere d'Il. Les Luthériens y ont liberté de conscience.

NEUF-BRISAC , forteresse dans un goût nouveau bâtie sous Louis XIV. aussi-bien que la Ville qui est une des plus régulières de l'Europe ; elle est vis-à-vis du Vieux-Brisac en Souabe. Il n'y a que le Rhin qui les sépare.

ENSISHEIM , sur l'Il , au Midi de Colmar. C'est une jolie Ville , mais petite.

S. II. *La basse Alsace.*

STRASBOURG, Capitale de toute l'Alsace, *Evêché, Place forte, Hôtel des Monnoies, Université.* Cette Ville qui est grande, belle & bien peuplée, n'est qu'à un quart de lieue du Rhin sur la rivière d'Ill. Louis XIV. s'en rendit maître en 1681, & elle lui a été assurée par la paix de Riswick en 1697. La Citadelle & les autres Forts rendent cette Ville presque imprenable. La Religion Luthérienne qui y étoit autrefois dominante, y est encore permise. Le Collège des Magistrats de cette Ville est divisé en plusieurs Chambres, qui sont celle des Treize, des Quinze, des Vingt-un, du grand & du petit Sénat. La première connoît de toutes les affaires de conséquence : la Chambre des Quinze a la direction & l'économie des revenus de la Ville : celle des Vingt-un n'a presque d'autre fonction, que de fournir des sujets qui entrent dans les deux autres Chambres. Le grand Sénat est composé de trente personnes, dix Nobles & vingt Roturiers. Ce Tribunal connoît des affaires civiles & criminelles. Ces dernières y sont jugées en dernier ressort. Le petit Sénat consiste en six Gentilshommes & douze Bourgeois : il connoît des moindres affaires, avec appel à la Chambre des Treize. Les Chanoines de la Cathédrale doivent prouver seize quartiers de noblesse. La Cathédrale est magnifique ; on admire particulièrement son clocher, qui est une tour en pyramide de 174. pieds de hauteur. L'horloge de cette Eglise est remarquable par la quantité de ses machines, qui marquent le mouvement des constellations, le cours de la Lune & des autres Planètes. L'Evêché de Strasbourg est le plus riche de France. Il rapporte 250000 livres de rente.

L'Evêque est Suffragant de Mayence, & Prince du S. Empire.

PHALSBURG, petite Ville au pied des montagnes de Vosge.

SAVERNE, sur la riviere de Soer. L'Evêque de Strasbourg qui en est Seigneur, y a un magnifique Château, où est sa résidence.

HAGUENAU, *Place forte*, sur la Moter, au Nord de Strasbourg.

LAUTERBOURG, petite Ville sur la riviere de Lauter près du Rhin.

LE FORT-LOUIS du Rhin, bâti par Louis XIV. dans une Isle du Rhin.

VEISSEMBOURG. Cette Ville, autrefois Libre & Impériale, ayant été cédée à la France avec les autres Villes Impériales de l'Alsace par les Traités de paix dont nous avons parlé, Louis XIV. fit détruire ses fortifications.

LANDAU, à l'extrémité de l'Alsace, vers le Palatinat. Cette Ville est une des plus fortes de l'Europe: elle a été assiégée & prise quatre fois depuis 1702. jusqu'à 1713. par les Allemans & les François, à qui elle est enfin restée. C'est M. de Vauban qui est le premier Auteur de ses fortifications.

SCHLESTAT, *Place forte*, sur l'Ill, entre Strasbourg & Colmar.

S. III. *Le Suntgaw.*

BEFORD, *Capitale*, *Place forte*, Comté qui appartient à la Maison de Mazarin.

FERBTE, *Bailliage*. Cette petite Ville porte le titre de Comté. Le Cardinal Mazarin, à qui Louis XIV. l'avoit accordée, la donna à sa nièce Hortence Mancini, mariée à Charles de la Porte, qui prit le nom de Duc de Mazarin.

HUNINGUE, *Place forte*, sur le Rhin, près de
Basle.

S E C T I O N II.

Provinces & Gouvernemens du milieu.

A R T I C L E I.

Du Gouvernement de Bretagne.

CETTE Province a reçu ce nom des Bretons chassés d'Angleterre, qui s'y jetterent dans le cinquième siècle : ils l'appellerent Petite Bretagne, pour la distinguer de la Grande Bretagne, qui est l'Angleterre & l'Ecosse. Elle a été nommée *Armorique*, à cause de sa situation sur la mer.

La Bretagne avoit autrefois des Souverains qui portoient le titre de Rois. Ils ont pris en suite celui de Comtes & de Ducs. Elle a été réunie à la France en 1491. par le mariage d'Anne de Bretagne, unique héritière de François II. dernier Duc de Bretagne, avec Charles VIII. puis avec Louis XII. son successeur. C'est un Pays d'Etats qui s'assemblent tous les deux ans.

La Bretagne produit peu de bleds & de vins, mais elle abonde en excellens pâturages, qui lui fournissent de bon beurre. Le terroir est fertile en lin & chanvre, dont on fait des toiles & des cordages ; c'est en cela que consiste son principal commerce : on en tire aussi de bons chevaux, & des eaux-de-vie.

Sa principale Riviere est la *Vilaine*, qui prend sa source sur les confins du Maine, passe à Rennes, à Rhedon, & se décharge dans la mer près

la Roche-Bernard. La Bretagne est bornée à l'Orient, par l'Anjou & le Maine; au Midi, en partie par le Poitou: les autres côtés sont environnés de l'Océan, enforte qu'elle forme une presqu'Isle.

On la divise en haute & basse: la haute est à l'Orient, & la basse à l'Occident.

S. I. De la haute Bretagne.

Elle renferme cinq Evêchés: Rennes, à l'Orient; Nantes, au Midi; Saint-Malo, au Nord; Dol, au Sud-Est de Saint-Malo; Saint-Brieuc, au Sud-Ouest de la même Ville.

I. RENNES, sur la Vilaine, *Capitale, Evêché, Parlement; Cour des Aides, Présidial, Hôtel des Monnoies.* C'est une belle Ville, bâtie en partie à neuf depuis l'incendie de 1720. Elle a un bel Hôtel-de-Ville, un Palais régulièrement bâti; où l'on rend la Justice, & une belle Place. Les Jésuites y ont un Collège. Depuis peu on y a transféré la Faculté de Droit de Nantes. C'est dans cette Ville que les Etats de Bretagne se tiennent ordinairement depuis quelques années. C'est la patrie du P. Tournemine, Auteur de plusieurs Ouvrages; & d'une Edition de Menochius avec de sçavantes dissertations; & de Jacques & Louis Cappel, célèbres Critiques sur l'Ecriture Sainte.

VITRE, à l'Orient de Rennes, sur la Vilaine, Baronie au Duc de la Trimouille. C'est la patrie du P. de Genes, sçavant Prêtre de l'Oratoire.

FOUGERES, au Nord de Vitre, sur le Coesnon.

SAINT-AUBIN, au Sud-Est de Fougères.

LA GUERCHE, au Sud de Vitre.

II, NANTES, au Midi, *Evêché, Chambre des Comptes, Généralité, Hôtel des Monnoies, Université.* Cette Ville est belle, très-peuplée & fort

marchande. Les plus grosses barques & les vaisseaux médiocres y remontent par la Loire, sur le bord de laquelle se trouve un Château assez fort. C'est à Nantes que Henri IV. donna en 1598. l'Edit en faveur des Calvinistes, pour leur permettre la liberté de leur Religion; Louis XIV. a révoqué cet Edit en 1685.

Les Prêtres de l'Oratoire ont le Collège, où ils professent aussi la Théologie; & les Prêtres de S. Sulpice ont le Séminaire depuis quelques années. Il y a une Abbaye de Bénédictins, une Chartreuse, & nombre d'autres Communautés.

LA ROCHE-BERNARD, sur la Vilaine. Cette Ville est assez jolie & peuplée. C'étoit une Baronie qui a été érigée avec celle de Pont-Château, en Duché-Pairie sous le nom de Coislin, en 1663, & qui est maintenant éteint.

ANCENIS, sur la Loire, Marquisat qui appartient à la Maison de Béthune-Charost.

CHASTEAU-BRIANT, au Nord-Est de Nantes, sur les confins du Maine. Elle appartient à présent à la Maison de Bourbon-Condé.

LE CROISIC, Bourg fort marchand sur la mer, à l'Ouest de Nantes, avec un petit Port.

MACHECOU, Capitale du Duché de Retz, au Midi de Nantes, sur les confins du vieux Poitou. Ce Duché appartient aujourd'hui à la Maison de Villeroi.

III. SAINT-MALO, au Nord, riche Evêché, Port. Cette Ville n'est pas grande, mais très-peuplée & fort marchande: elle a un bon Port dont l'entrée est difficile, à cause des rochers qui s'y trouvent. La Ville est bâtie sur un rocher ou petite Isle, nommée autrefois l'Isle d'Aaron, qui n'est jointe à la terre ferme que par une chaussée. Les Malouins sont considérés comme les meilleurs armateurs

de France. On ferme la Ville tous les soirs, & on lâche quelques chiens destinés à la garder. Saint-Malo est la patrie de Jacques Cartier, qui a fait la découverte du Canada; & du célèbre du Guay-Trouin, Lieutenant-Général des Armées navales; de M. de Maupertuis, si connu par son voyage dans le Nord & ses observations curieuses, & de M. de Sere, Traducteur de Pope.

DINANT, Comté sur la Rance, au Sud de Saint-Malo.

PLOERMEL, au Sud-Ouest de Dinant.

MONTFORT, à l'Ouest de Rennes. Cette Ville porte le titre de Comté.

IV. DOL, *Evêché*, au Sud-Est de Saint-Malo. Cette Ville est petite, mal peuplée, & très-mal saine, à cause des marais qui l'environnent. Lorsque son Evêque officie, on porte la croix devant lui comme devant les Archevêques. C'est un vestige des droits de Métropolitain dont il a joui pendant 300. ans sur les Evêques de Bretagne: ils sont tous maintenant Suffragans de l'Archevêque de Tours, qui est rentré dans ses droits.

V. SAINT-BRIEU, *Evêché*, au Sud-Ouest de Saint-Malo. C'est une Ville assez considérable, dont le Port est bon, mais sans défenses.

LAMBALLE, au Sud-Est de Saint-Brieu. Cette petite Ville qui est le Chef-lieu du Duché de Penthièvre, est remarquable par l'abondance de son bétail, par ses Manufactures de toiles, & son grand trafic de parchemin. Le fameux de la Nouë surnommé *Bras-de-fer*, fut tué au siège de Lamballe en 1591. Le fils aîné du Duc de Penthièvre porte le titre de Prince de Lamballe.

QUINTIN, au Sud-Ouest de Saint-Brieu. Cette Ville a titre de Duché érigé en 1691. en faveur de Gui de Durefort, Maréchal de Lorges, qui a

obtenu en 1706. des Lettres Patentes, pour faire changer le nom de Quintin en celui de Lorges.

MONCONTOUR.

JUGON. Ils dépendent l'une & l'autre du Duché de Penthièvre.

S. II. *De la basse Bretagne.*

Elle renferme quatre Evêchés : sçavoir, au Midi, Vannes & Quimper ; au Nord, Saint-Paul de Léon & Treguier.

I. VANNES, *Evêché, Port.* C'est une Ville ancienne, assez peuplée & marchande. La marée y monte à la faveur du petit bras de mer appelé le *Morbihan*. Il s'y trouve un ancien Château qui paroît avoir été très-fort autrefois. Les Prêtres de la Mission ont le Séminaire, & les Jésuites, le Collège.

PORT-LOUIS, *Port, Place forte.* Il y a un Commissaire général de Marine dans cette Ville.

L'ORIENT, vis-à-vis de Port-Louis, *Port.* Il s'est formé en cet endroit vers l'an 1720. une Ville célèbre par les magasins, & la vente qui s'y fait tous les ans, des marchandises de la Compagnie des Indes. Les Anglois ont tenté en vain en 1746. de s'en emparer.

AURAY, *Sénéchaussée*, entre Vannes & Port-Louis. Il y a auprès de cette Ville une très-belle Chartreuse.

HENNEBOND, sur le Blavet, *Sénéchaussée.*

PONTIVY, au Nord-Est de Hennebond, Chef-lieu du Duché de Rohan.

ROHAN, à l'Orient de Pontivy. C'est un Duché-Pairie érigé d'abord en 1603: en faveur de Henri de Rohan, & de nouveau en 1645. en faveur du mari de sa fille, Henri Chabot, Seigneur de S. Aulaye. Il ne faut pas le confondre

avec le Duché de Rohan-Rohan , dont on parlera à l'article de la Saintonge.

GUIMENE', à l'Occident de Rohan . érigée en Principauté en 1570. en faveur de Louis VI. de Rohan , duquel descendent les Ducs de Montbazon , les Princes de Soubise & les Princes de Montauban.

BELLE-ISLE , au Sud-Ouest de Vannes. C'est une Isle de six lieues de long sur deux de large , environnée de rochers , & défendue par une bonne Citadelle. On n'y peut entrer que par quelques endroits qu'on a fortifiés : elle est très-fertile : a quatre Paroissés , & portoit ci-devant le titre de Marquisat. Le petit-fils de M. Fouquet , Surintendant des Finances , à qui elle appartenoit , l'a échangée avec le Roi pour le Comté de Gisors , & autres Terres de Normandie érigées en Duché-Pairie , comme nous l'avons dit.

II. QUIMPER OU QUIMPERCORENTIN , *Evêché, Présidial*. Cette Ville est située au confluent de l'Oder & de la petite riviere de Benaudet. Les plus grosses barques y peuvent aborder à la faveur de la marée. Elle est la Capitale du Pays de *Cornouaille*. C'est la patrie des Peres Hardouin & Bougeant , fameux Jésuites.

QUIMPERLAY , au Nord-Ouest de la Ville de l'Orient. Cette Ville qui est sur la petite riviere de l'Isotte , est médiocre : elle a une Abbaye de Bénédictins.

III. SAINT-PAUL-DE-LEON , *Evêché* , au Nord de la basse Bretagne. Cette Ville qui est aujourd'hui fort médiocre , avoit autrefois un Prince particulier ; à présent c'est une Baronie qui appartient au Duc de Rohan : elle lui donne droit de présider aux Etats de Bretagne avec le Duc de la Trimouille , comme Baron de Vitré , & avec

les autres Barons de Bretagne, quand ils sont nommés par le Roi.

LANDERNAU, Chef-lieu de l'ancienne Baronie de Léon.

LESNEVEN, *Sénéchaussée*, au Sud-Ouest de Saint-Paul-de-Léon.

SAINT-RENAN. Ces deux petites Villes appartiennent en propre au Roi.

BREST, *Port*, *Place forte*. Son Port qui est un des plus beaux de France, est défendu par un Château très-fort bâti sur un rocher, & est situé dans une Baye dont l'entrée est fort étroite : les vaisseaux y sont toujours à flot. Brest est le premier Département de la Marine : on y fait les armemens les plus considérables : elle est située sur une hauteur qui va toujours en s'abaissant jusqu'à la mer.

IV. TREGUIER, *Evêché*, au Nord sur la mer. Cette Ville est ancienne ; son Evêque prend le titre de Comte.

LANION, *Sénéchaussée*, au Sud-Ouest de Treguier. Elle est du Duché de Penthièvre : il s'y fait un assez grand commerce de vins & de chanvre.

MORLAIX, au Sud-Ouest de Lanion, *Sénéchaussée*. Il s'y fait un grand commerce de toiles de lin & de chanvre. Cette Ville qui n'est qu'à deux lieues de la mer, en reçoit un grand avantage, la marée y remontant & y portant de grosses barques & des vaisseaux médiocres. Elle a un Chapitre & plusieurs Communautés.

GUINGAMP, au Sud-Est de Treguier. Cette Ville est du Duché de Penthièvre, qui comprend aussi Lamballe, Moncontour & Jugon, dans le Diocèse de Saint-Brieuc. C'étoit autrefois un Comté, qui a été érigé en Duché-Pairie par Charles IX.

en 1569. en faveur de Sébastien de Luxembourg. Il appartient à présent à Louis de Bourbon, Duc de Penthièvre, fils unique du feu Comte de Toulouse. Son troisième fils s'appelle le Comte de Guingamp.

Les Habitans de ces trois derniers Diocèses, & en-général de la basse Bretagne, parlent un langage singulier, qu'on nomme *Bas-Breton*. Ce n'est pas un jargon, mais une vraie Langue qu'on appelle *Langue Cambrique* ou *Galloise*. Le nom de Galloise lui vient de ce qu'on la parle dans la Province de Galles en Angleterre; ainsi il n'est pas surprenant que les Gallois & les Bretons s'entendent mutuellement. C'est un reste de la Langue Celtique ou des anciens Gaulois, premiers Habitans de la France, qui ont les premiers peuplé l'Angleterre.

A R T I C L E I I.

Du Gouvernement du Maine.

CE Gouvernement comprend le *Maine* & le *Perche*: il est borné au Septentrion, par la Normandie; à l'Orient, par le Pays Chartrain; au Midi, par l'Anjou; & à l'Occident, par la Bretagne.

§. I. *Du Maine.*

Le nom du *Maine*, aussi-bien que celui de la Ville du Mans sa Capitale, vient de celui des peuples Celtiques, appelés en latin *Cenomani*. Ce Pays vers le milieu du dixième siècle vint au pouvoir du Comte Hugues, qui le laissa à sa postérité. Philippe-Auguste le conquit sur Jean Sans-terre, fils de Henri II. Roi d'Angleterre. S. Louis

donna le Comté du Maine avec l'Anjou à son frere Charles , qui fut depuis Roi de Sicile & Comte de Provence. Charles , le plus jeune des fils de Louis II. ayant fait son héritier universel Louis XI. Roi de France , le Maine , ainsi que l'Anjou , fut réuni à la Couronne en 1481. Il a été donné quelquefois en apanage aux enfans de France , comme à Henri III. & à son frere François , qui mourut avant lui. Louis-Auguste de Bourbon , fils légitimé de Louis XIV. étoit Duc du Maine de la même maniere.

Le Maine est assez fertile en bled , en vin & en chanvre ; le gibier & la volaille y abondent ; les pâturages y sont très-bons. Cette Province a des carrieres de marbre & des mines de fer.

Ses principales Rivieres sont la Sarthe & la Mayenne.

La *Sarthe* prend sa source sur les confins du Perche dans un lieu appelé *Somme-Sarthe* , à deux lieues de Mortagne , passe à Alençon , à Frenay , au Mans , à la Sufe & à Château-neuf ; & après avoir reçu le Loir , elle se jette dans la Mayenne au-dessus d'Angers.

La *Mayenne* prend sa source sur les confins du Maine & de la Normandie , à l'Occident d'Alençon , arrose les Villes de Mayenne , Laval , Château-Gontier , Angers , au-dessous de laquelle elle se jette dans la Loire.

On divise le Maine en haut & bas : le haut est vers le Septentrion ; le bas vers le Midi.

Le haut Maine.

MAYENNE , sur la riviere de même nom , Capitale , Election. Cette Ville porte le titre de Duché-Pairie , qui fut érigé en 1573. par Charles IX. en faveur de Charles de Lorraine , qui prit

le titre de Duc de Mayenne. Il n'est que trop connu dans notre Histoire par sa qualité de Chef de la ligue. Le Cardinal Mazarin ayant acheté ce Duché, le donna en 1661. à Charles de la Porte, Duc de Mazarin, en considération du mariage contracté par ce Duc avec Hortence Mancini, nièce du Cardinal. C'est la patrie de Jean Louail, Directeur des études de M. l'Abbé de Louvois, & de Michel Tronchay, Editeur des Ouvrages de M. de Tillemont, & Auteur de sa vie.

AMBRIERES, au Nord de Mayenne, *Bailliage.*

BEAUMONT LE VICOMTE, à l'Orient de Mayenne, sur la Sarthe, ainsi nommée, à cause de ses anciens Seigneurs qui ont porté ce titre. François I. l'érigea en Duché, mais il a été réuni à la Couronne par Henri IV. qui en étoit propriétaire.

Le bas Maine.

LE MANS, *Capitale, Evêché, Présidial, Bailliage, Sénéchaussée, Election.* Cette Ville qui est sur la Sarthe, fait un grand commerce d'étamines fort connues, de belles bougies, & de chapons fort renommés. Les Prêtres de la Mission ont le Séminaire, & les Prêtres de l'Oratoire le Collège: il y a deux Abbayes de Bénédictins, une de Chanoines Réguliers, & beaucoup d'autres Communautés. C'est la patrie du Pere Marin Mersenne, Religieux Minime, sçavant Théologien & Mathématicien; du Pere Bernard Lamy, Prêtre de l'Oratoire, Auteur de plusieurs sçavans Ouvrages, & en particulier d'une Introduction à la lecture de l'Écriture-Sainte; des Jurisconsultes Brodeau & Blondeau, & de l'Herminier, Docteur de Sorbonne, & Auteur d'un Cours de Théologie.

LAVAL, *Election*, sur la Mayenne, à l'Occident du Mans, Comté appartenant au Duc de la

Trimouille: il s'y fait un grand commerce de toiles.

SABLE', Marquisat sur la Sarthe, vers les confins de l'Anjou. Cette Ville est ancienne & assez peuplée.

CHASTEAU-DU-LOIR, *Election*, au Sud-Est du Mans, sur le Loir.

LA FERTE'-BERNARD, sur l'Huigne. C'est la patrie du Poète Tragique Robert Garnier.

§. II. *Du Perche.*

Ce Pays a eu ses Comtes qui en étoient Souverains. Dès la fin du neuvième siècle au plus tard, il est venu au pouvoir des Rois de France, & a été uni à la Couronne par le traité fait entre Saint Louis & Jacques de Château-Gontier, qui prétendoit que ce Comté lui appartenoit.

Le Perche est une Province fort petite; le terroir y est gras & fertile. On y fait beaucoup de serges, de draps & de cuirs.

MORTAGNE, *Capitale*, *Bailliage*, *Election*, au Nord-Ouest du Diocèse de Sécz.

A trois lieues de Mortagne on trouve l'Abbaye de *la Trappe*, de l'Ordre de Cîteaux, célèbre par l'admirable austérité des Religieux qui y sont renfermés.

BELESME, *Bailliage*, au Midi de Mortagne.

NOGENT-LE-ROUVER, au Sud-Est de Belesme, sur l'Huigne. C'est un gros Bourg, qui avec quelques autres Terres, a été érigé en Duché-Pairie en 1652, sous le nom de Béthune-Orval, en faveur de François de Béthune, fils du premier Duc de Sully, dans la Maison duquel Nogent ou Orval est aujourd'hui sous le titre de Comté, le titre de Duché étant éteint.

A R T I C L E I I I .

Du Gouvernement d'Anjou.

CETTE Province est belle & fertile, sur-tout en bons vins. Les carrieres d'ardoise y sont communes, que presque toutes les maisons, même des Paysans, en sont couvertes.

On a remarqué dans l'article précédent au sujet du Maine, comment l'Anjou a été réuni à la Couronne : il suffira d'observer ici, qu'il a été érigé en Duché-Pairie en 1297. par Philippe le Bel : il a été donné plusieurs fois en apanage à un Fils de France. Philippe V. dernier Roi d'Espagne, & Louis XV. actuellement Roi de France, ont porté successivement le titre de Duc d'Anjou.

L'Anjou est borné au Nord, par le Maine ; à l'Occident, par la Bretagne ; au Midi, par le Poitou ; & à l'Orient, par la Touraine.

Outre la Sarthe, la Mayenne & la Loire dont nous avons décrit le cours, on y trouve le *Loir* : cette riviere commence dans le Perche aux étangs de l'Abbaye du Loir, passe à Illiers, à Bonneval, à Châteaudun, à Vendôme, au Château du Loir, à la Flèche, à Durettil, & s'unit à la Sarthe au-dessus d'Angers.

On divise l'Anjou en haut & bas :

S. I. Du haut Anjou.

ANGERS, Capitale, Evêché, Présidial, Bail-
lage, Election, Hôtel des Monnoies, Université.
C'est une Ville grande, assez belle, & peuplée :
le Château est très-fort. Sa Cathédrale est sans
bas-côtés ; elle porte le nom de Saint Maurice,
& on y voit les armes des anciens Chevaliers de

l'Ordre du Croissant institué par René Duc d'Anjou, & Roi de Naples. La Procession qui se fait tous les ans dans cette Ville le jour de la Fête-Dieu, & qu'on appelle *le Sacre d'Angers*, est fort célèbre, & y attire un grand concours de peuple. Les Sulpiciens ont le Séminaire, & les Oratoriens le Collège: Angers a une Académie des Belles-Lettres établie en 1685. C'est la patrie de Gilles-Ménage qui a écrit sur différentes matières, & de Bodin, Airaut & Eveillon, Jurisconsultes. François Bernier, Médecin célèbre par ses voyages, étoit aussi d'Anjou.

LA FLECHE, *Présidial, Sénéchaussée, Election*, au Nord-Est d'Angers sur le Loir. Les Jésuites y ont un magnifique Collège fondé par Henri IV.

CHATEAU-GONTIER, au Nord-Ouest d'Angers, *Présidial, Sénéchaussée, Election*, sur la Mayenne, avec un Prieuré de Bénédictins: on y tient tous les ans quatre Foires franches.

BEAUFORT, près l'Aution, à l'Orient d'Angers, Duché réuni au Domaine du Roi: Il se fait dans cette petite Ville un grand commerce de bled.

BAUGE, au Nord-Est de Beaufort, sur le Coënon. Cette Ville a un Château bâti par Foulques de Nerra, au commencement du onzième siècle.

LE LUDÉ, sur le Loir. Le Duc de Roquelaure en étoit Seigneur.

LA VALLIERE *, à quatre lieues au Sud-Est du Ludé, Duché-Pairie érigé en 1667. en faveur de Françoise-Louise le Blanc de la Valliere, & renouvelé en 1723. en faveur de son neveu.

S. II. *Du bas Anjou.*

Il est séparé dans sa plus grande partie du haut Anjou par la Loire.

SAUMUR , sur la Loire, *Sénéchaussée*, *Election*. Cette Ville a un ancien & fort Château, & un Collège de Prêtres de l'Oratoire. L'Eglise de Notre-Dame des Ardilliers, desservie par les Prêtres de la même Congrégation, est un fameux Pèlerinage. C'est la patrie de Madame Dacier, connue par ses Traductions.

Quoique le Gouvernement de Saumur soit renfermé dans celui d'Anjou, il fait néanmoins un Gouvernement particulier : c'est un des sept petits que nous avons omis dans la division de la France. Il comprend une partie du bas Anjou & de la Touraine, le Mirebalais & les environs de Richelieu dans le Poitou ; & ses principales Villes sont Saumur, Montreuil-Bellai, Richelieu, & Mirebeau.

MONTREUIL-BELLAI, *Election*, au Midi de Saumur.

LE PONT-DE-CÉ, au Midi d'Angers. C'est une petite Ville qui a un fort beau Pont sur la Loire.

BRISSAC, au Sud-Est du Pont de Cé, Duché-Pairie érigé en 1611. en faveur de Charles de Cossé, Maréchal de France. C'est la patrie du P. Charles Reyneau, célèbre Mathématicien, de l'Académie des Sciences.

FONTEVRAUD, sur les confins du Poitou, de l'Anjou & de la Touraine, Bourg qui tire son origine de la célèbre Abbaye de *Fontevraud*, Chef-d'Ordre, fondée en 1100. par Robert d'Arbrisselles. Ce saint homme, après avoir gouverné par lui-même pendant sa vie les Monasteres d'hommes & de femmes que ses prédications convertissoient tous les jours, ne trouva à sa mort personne qui lui parût plus propre à lui succéder dans cette fonction, qu'une veuve nommée *Petronille de Craon*.

de Chemillé. C'est pour cette raison que l'Abbesse gouverne encore aujourd'hui avec autant d'autorité les Religieux de cet Ordre que les Religieuses. Fontevraud est le Couvent où l'on met ordinairement les Dames de France, c'est-à-dire, les filles du Roi, pour leur donner l'éducation pendant leur jeunesse.

A R T I C L E I V.

Du Gouvernement de Touraine.

LA Touraine est bornée au Nord, par le Vendomois & une partie du Maine; à l'Orient, par le Blaisois & une partie du Berry; au Midi, par le Berry en partie, & par le Poitou; à l'Occident, par une autre partie du Poitou & par l'Anjou.

Les Rois d'Angleterre qui étoient aussi Ducs de Normandie, posséderent assez long-tems la Touraine sous le titre de Comté; mais Henri III. fils de Jean Sansterre, renonça par le Traité de l'an 1256. qu'il fit avec S. Louis, aux droits qu'il pouvoit avoir sur cette Province & sur plusieurs autres. Le Roi Jean l'érigea en Duché-Pairie l'an 1356. en faveur de Philippe son fils, depuis Duc de Bourgogne. Elle a été ensuite donnée plusieurs fois en apanage aux Fils de France; mais après la mort de François, Duc d'Alençon, & frere de Henri III. elle a été réunie au Domaine dont elle n'a plus été séparée.

Cette Province est très-agréable & très-fertile; elle abonde en excellens fruits, ce qui la fait nommer *le Jardin de la France.*

Ses principales Rivieres sont la Loire, dont nous avons parlé; le Cher, l'Indre, la Creuse & la Vienne.

Le *Cher* prend sa source au Nord-Ouest de l'Auvergne, passe à Evaux, à Mont-Luçon, à Château-Neuf, à Saint-Agnan; & après avoir cotoyé Tours, il se décharge dans la Loire.

L'*Indre* prend sa source dans le Berry, passe à la Châtre, à Château-Roux, à Loches, & se jette dans la Loire, entre le Cher & la Vienne.

La *Creuse* prend sa source dans le Limosin, à trois lieues & demie au-dessus de Feilletin, passe à Aubusson, Ahun, Celle-Dunoise, Argenton, le Blanc, la Roche - Posay, la Guerche, & se jette dans la Vienne, à quelques lieues au-dessous de la Haye en Touraine.

La *Vienne* prend sa source dans le Limosin, passe à Limoges, à l'Isle Jourdain, à Châtelleraud, & se décharge dans la Loire, au-dessous de Chinon.

On divise la Touraine en haute & basse.

La haute Touraine.

TOURS, Capitale de toute la Touraine, Archevêché, Généralité, Présidial, Bailliage, Election, Hôtel des Monnoies. Cette Ville est assez belle, grande & marchande. La Cathédrale dédiée à S. Gatien, Evêque de Tours, est un beau vaisseau, quoiqu'antique. La Collégiale de S. Martin est une des plus nombreuses & des plus riches Collégiales du Royaume. Le corps de S. Martin, qui y reposoit, a été brulé par les Calvinistes dans les guerres civiles. On voit encore dans cette Eglise l'endroit où ce sacrilège s'est commis. Tours est célèbre pour son commerce d'étoffes de soie. Le Parlement de Paris & les autres Cours supérieures y ont été transférées l'an 1583. par Henri III. Le Mail de cette Ville passe pour être le plus beau du Royaume. Les Jésuites ont le Collège, & il y

à nombre d'autres Communautés. C'est la patrie du P. Rapin Jésuite, excellent Poëte Latin. L'illustre famille des *le Maingre*, surnommée *Bonvicaut*, étoit originaire de Touraine.

Louis XI. fit bâtir près de Tours une Maison Royale qu'on appelle *Pleffis-lez-Tours*, où il mourut en 1483. Il y fonda une Eglise Collégiale & un Couvent de Minimes, le premier que ces Religieux aient eu en France.

MARMOUTIER, célèbre Abbaye près de Tours. C'est comme le Chef d'Ordre de la Congrégation de S. Maur, & où se tiennent les Chapitres généraux. L'Eglise & la Maison sont magnifiques. On admire sur-tout ses belles caves.

LANGETS, à l'Occident de Tours, sur la Loire, renommée pour ses bons melons.

LUYNES, sur la Loire, Duché-Pairie érigé en 1619. en faveur de Charles Albert, Connétable de France. Cette petite Ville s'appelloit autrefois *Maille*, & portoit le titre de Comté.

CHASTEAU-RENAUD, au Nord-Est de Tours, Marquisat érigé en 1620.

La basse Touraine.

AMBOISE, sur la Loire, *Capita*, *Bailliage*, *Election*. C'est en cette Ville que Louis XI. institua l'Ordre de S. Michel en 1439. Le Château, qui est ancien, est situé sur une hauteur, & est très-fort par son assiette. On y voit un escalier fort singulier; il est sans degrés, desorte qu'on pourroit monter en carrosse jusqu'à la terrasse qui le domine. Charles VIII. est né dans cette Ville, & y est mort l'an 1498.

CHASTILLON, sur l'Indre, *Présidial*.

LOCHES, sur l'Indre, *Bailliage*, *Election*. Au milieu du Chœur de son Eglise Collégiale est le

Tombeau de la fameuse Agnès Sorel , qui profita de l'ascendant qu'elle avoit sur l'esprit de Charles VII. pour porter ce Prince à chasser les Anglois de son Royaume. Louis XI. refusa au Chapitre de cette Eglise la permission d'ôter ce Tombeau de leur Chœur , & l'excita à avoir plus de reconnaissance pour une si grande Bienfaitrice.

MONTBAZON , sur l'Indre , Duché-Pairie érigé en 1588. en faveur de Louis VII. de Rohan , Prince de Guimené.

LA HAYE , *Bailliage* & Bourg sur la Creuse , avec titre de Baronie qui dépend du Duché de Montbazon. On y tient , outre les marchés ordinaires , quatre foires par an. C'est la patrie de Descartes , célèbre Philosophe.

CHINON , sur la Vienne , *Bailliage* , *Election*. Cette Ville a un beau Château , où Charles VII. Roi de France a demeuré. C'est la patrie du fameux Rabelais.

CHENONCEAUX * , Maison Royale , sur le Cher , bâtie par Catherine de Médicis , femme de Henri II. Roi de France.

A R T I C L E V.

Du Gouvernement de l'Orléannois.

C E Gouvernement est borné au Nord , par l'Isle de France ; à l'Orient , par une partie de l'Isle de France & de la Bourgogne ; au Midi , par le Nivernois & le Berry ; & à l'Occident , par la Touraine & le Maine. Il comprend l'Orléannois propre , la Beausse , le Blaisois , & la plus grande partie du Gatinois , qu'on appelle le Gatinois Orléannois.

Ses
le Lor

Ce
fruits.

OR

Général

noies ,
Ville ,

tenus ,
l'autre

vrée de
appellé

Phili

Duché
mourut

Charles
cesseurs

Louis X
apanage

ce Duc
Louis X

porte c
léans.

L'Ev
de déli

entrée.

Croix ,
vée. L

Fauxbo
le jour

fameux
Auteur

tateur
Sorbon

Ses Rivieres les plus considérables sont la Loire ,
le Loir & le Loin.

I. *L'Orléannois propre.*

Ce Pays est fertile en bleds , en vins , & en
fruits.

ORLÉANS , sur la Loire , *Capitale , Evêché ,
Généralité , Bailliage , Election , Hôtel des Mon-
noies , Université.* C'est une grande & assez belle
Ville , célèbre par les deux sièges qu'elle a sou-
tenus , l'un contre Attila Roi des Huns en 450 ,
l'autre contre les Anglois en 1428. Elle fut déli-
vrée de ces derniers par la fameuse *Jeanne d'Arc* ,
appelée *la Pucelle d'Orléans.*

Philippe de Valois ayant érigé Orléans en
Duché , la donna à son fils Philippe. Ce Prince
mourut sans enfans , & ce Duché fut accordé par
Charles VI. à son frere Louis en 1391. Ses suc-
cesseurs en jouirent jusqu'à la mort de Charles VIII.
Louis XII. étant monté alors sur le Trône , son
apanage fut réuni au Domaine. Louis XIII. donna
ce Duché en apanage à son frere Gaston , &
Louis XIV. à son frere Philippe , dont le petit-fils
porte encore aujourd'hui le nom de Duc d'Or-
léans.

L'Evêque de cette Ville a le privilège singulier
de délivrer les criminels , le jour qu'il fait son
entrée. La Cathédrale qui est dédiée à la Sainte
Croix , est bien bâtie , quoiqu'elle ne soit pas ache-
vée. Les environs de cette Ville , & sur-tout le
Fauxbourg d'*Olivet* , sont charmans : elle a donné
le jour à plusieurs grands hommes , entr'autres au
fameux Pere Petau , Jésuite ; à Jacques Bongars ,
Auteur critique ; à de Muis , célèbre Commen-
tateur des Pseaumes ; à Isambert , Docteur de
Sorbonne , & Auteur de *Traité de Théologie* ;

à Nicolas Toinard, célèbre Antiquaire, & Auteur d'une Concorde des Evangélistes; à Amelot de la Houffaye, Auteur de plusieurs Traductions; à l'Abbé Gédoin, de l'Académie Française, & de celle des Inscriptions & Belles-Lettres; à l'Avocat Fuet, Jurisconsulte estimé; & à le Vassor, Historien de Louis XIII.

Le Canal connu sous le nom de *Canal d'Orléans*, commence environ à deux lieues de cette Ville, à l'endroit nommé *Port-Morand*; & après avoir traversé la forêt d'Orléans & la plaine qui la suit, étant soutenu dans son cours, qui est de près de dix-huit lieues, par trente écluses, il s'unit à la rivière du Loir à *Cépoi*, une lieue au-dessous de Montargis; continue son cours avec cette rivière, passe à Nemours, & se jette dans la Seine au-dessous de *Moret*.

BEAUGENCY, sur la Loire, *Bailliage, Election, Comté.*

PITIVIERS, *Election*, au Nord d'Orléans.

CLERY, entre Orléans & Beaugency. Cette petite Ville est connue par son Eglise Collégiale de Notre-Dame, où l'on voit les Tombeaux de Louis XI. & de la Reine son épouse.

SULLY, sur la Loire, à l'Orient de Clery. C'est un Duché-Pairie érigé en 1606, en faveur de Maximilien de Béthune.

II. La Beausse.

Cette contrée est si fertile en bleds, qu'on l'appelle le Grenier de Paris: elle renferme le Pays Chartrain, le Dunois & le Vendomois.

Les Villes principales du Pays Chartrain sont: CHARTRES, sur l'Eure, *Capitale, Evêché, Præsidental, Bailliage, Election.* Son Eglise Cathédrale est très-belle: on admire sur-tout ses clochers pour

Jeux
du
tres
bien
tres
des
& d
N
de V
M
Char
de N
gné a
Bo
Ville
où el
Le
qu'on
CH
nois q
trie du
Au
Gouet
Gouet
chesse
cinq
AU
BR
BA
MO
AL
VE
Baillia
de Blo
Collég
Ronsa

leur beauté & leur extrême élévation. Le fils aîné du Duc d'Orléans porte le titre de Duc de Chartres. C'est la patrie du Poëte Regnier, des Felibien, famille illustre dans la République des Lettres; de Jean-Baptiste Thiers, Auteur d'un Traité des Superstitions & de plusieurs autres Ouvrages; & du célèbre Théologien Pierre Nicole.

NOGENT-LE-ROI, sur l'Eure. Le Roi Philippe de Valois y mourut en 1350.

MAINTENON *, sur l'Eure, au Nord-Est de Chartres, Marquisat qui est entré dans la Maison de Noailles par le mariage de François d'Aubigné avec Adrien-Maurice, Duc de Noailles.

BONNEVAL, au Sud-Ouest de Chartres, petite Ville qui a pris son nom de la fertilité de la vallée où elle est située.

Le *Dunois* & le *Vendomois* sont deux petits Pays qu'on met ordinairement dans la Beausse.

CHASTEAUDUN, Capitale du Comté de Dunois qui appartient au Duc de Luynes. C'est la patrie du P. Cheminais, Jésuite, célèbre Prédicateur.

Au Nord-Ouest du Dunois on trouve le *Perche-Gouet*, petit Pays ainsi appelé de Guillaume Gouet, mari d'Elisabeth de Champagne, Duchesse de la Pouille. Ses lieux principaux sont les cinq Baronies suivantes:

AUTON.

BROU.

BAZOCHE *.

MONTMIRAIL.

ALLUYE *.

VENDOME, est Capitale du Duché de ce nom, Bailliage, Election, sur le Loir, dans le Diocèse de Blois, avec une Abbaye de Bénédictins, & un Collège de l'Oratoire. C'est la patrie du Poëte Ronfard.

III. *Le Blaisois.*

Ce Pays qui est fort agréable , renferme :

BLOIS , sur la Loire , *Capitale* , *Evêché* , *Pré-sidial* , *Bailliage* , *Election*. Cette Ville est bâtie sur une hauteur qui descend jusqu'à la Loire. Son Château Royal est célèbre par la mort du Duc de Guise qui y fut tué par ordre de Henri III. en 1588. C'est une des Villes de France où le peuple parle le françois avec plus de pureté. Blois a donné naissance aux Peres Morin & Vignier , Prêtres de l'Oratoire , célèbres par leur profonde connoissance des Langues & des Antiquités Ecclésiastiques ; à Jean Bernier , Médecin , Auteur d'une Histoire de Blois , & à Louis Habert , Docteur de Sorbonne , & Auteur d'un Cours de Théologie.

ROMORANTIN , *Bailliage* , *Election* , *Capitale* de la *Sologne*. Cette Ville dans une inscription qui est sur une de ses portes , se qualifie de petite Rome , *Roma minor* ; mais elle n'a rien qui mérite ce titre.

CHAMBORT ; à l'Orient de Blois , Château Royal bâti par François I. dans une vallée où coule la petite riviere de *Coffon* , & au milieu d'un Parc de sept lieues de tour. Le Roi en avoit accordé la jouissance au Maréchal Comte de Saxe , qui s'est rendu célèbre par ses grandes actions dans la dernière guerre , & qui est mort dans ce Château le 30. Novembre 1750.

MER , petite Ville au Nord-Est de Blois , & à une lieue de la Loire. Elle fait partie du Marquisat de Ménars , érigé l'an 1675. Les Calvinistes y avoient un Temple avant la révocation de l'Edit de Nantes. C'est la patrie du Ministre Jurieu , homme d'esprit , mais décrié même dans son parti par ses visions & ses emportemens.

LA FERTE'-SENNETERRE, au Midi d'Orléans.

IV. *Le Gatinois Orléannois.*

Cette contrée est peu fertile, si ce n'est en safran (a).

MONTARGIS, sur le Loin, *Présidial, Bailliage, Election*. Cette Ville, du Diocèse de Sens, est de l'apanage de M. le Duc d'Orléans. Elle est assez grande, & a un Château ancien, un Collège de Barnabites, & plusieurs Communautés. C'est la patrie de Madame Guyon, fameuse Quétiste.

ETAMPES, dans le Diocèse de Sens, *Bailliage, Election*, au Nord-Ouest de Montargis. C'est une Ville assez considérable: il s'y est tenu un fameux Concile où Saint Bernard fit reconnoître le Pape Innocent II. par les François & par les Anglois, & rejeter l'Antipape Anaclet. Il y a un Chapitre, un Collège de Barnabites, des Cordeliers, & d'autres Maisons Religieuses.

CHASTILLON, sur Loin, au Sud-Est de Montargis. Cette petite Ville située dans une vallée agréable, a un Château où sont les tombeaux des Seigneurs de Châtillon, & entr'autres de Gaspard de Coligny, & de Louise de Montmorency, sa femme. L'Archevêque de Sens conféra toutes les Prébendes de la Collégiale de cette Ville, qui a été érigée en Duché héréditaire sous le nom de Châtillon-Boutteville en 1696, en faveur de Paul Sigismond de Montmorency, troisième fils de François Henri Duc de Piney-Luxembourg.

GIEN, sur la Loire, *Bailliage, Election, Comté* dans le Diocèse d'Auxerre.

(a) Le Safran est une plante dont la fleur desséchée sert beaucoup dans la teinture: autrefois on en coloroit quelques ragoûts. On en fait encore grand usage en Flandre, en Allemagne, & en Italie.

BRIARE, renommée par le Canal qui porte son nom, & qui a été construit par les soins du Cardinal de Richelieu. Ce Canal commence à Briare, se jette dans le Loir, passe à Châtillon, & continue jusqu'à Montargis.

A R T I C L E V I.

Du Gouvernement de Berry.

CETTE Province est au milieu du Royaume, précisément dans le centre. Elle est bornée au Nord, par la Sologne & le Gatinois Orléannois; à l'Orient, par le Nivernois; au Midi, par le Bourbonnois & la Marche; à l'Occident, par le Poitou & la Touraine.

Le Berry fut gouverné sous les Rois de France de la première race, comme il l'avoit été sous les Romains & les Goths, c'est-à-dire, par des Comtes, qui dans la suite firent un fief héréditaire d'une dignité qui n'étoit que personnelle, & prirent le titre de Comtes de Bourges. Il eut ensuite des Vicomtes, jusqu'à Eudes Arpin, qui le vendit au Roi Philippe I. en 1100. Le Roi Jean l'érigea en Duché l'an 1360. en faveur de Jean de France, son troisième fils. C'est l'apanage d'un des fils de France.

Ce Pays est assez fertile en bleds, en vins, en pâturages, & sur-tout en bois. Les laines en sont estimées; on y fait beaucoup d'étoffes, dont la Province tire un grand profit.

Ses Rivieres les plus considérables sont le Cher & l'Indre.

Le Cher divise le Berry en haut & bas. Le haut est à l'Orient, & le bas à l'Occident de cette riviere.

S. I. Du haut Berry.

BOURGES, sur l'Eure, Capitale, Archevêché, Généralité, Bailliage, Election, Hôtel des Monnoies, Université. C'est une ancienne & grande Ville, mais peu peuplée. La Cathédrale de S. Etienne est une des plus belles de France. Son archevêque prend le titre de Primat d'Aquitaine, titre qui lui est disputé par l'Archevêque de Bourdeaux. C'est à Bourges que Charles VII. fit la Pragmaticque Sanction abolie par Louis XI. qui y naquit en 1422. & fonda l'Université en 1465. Cette Ville a une Sainte Chapelle très-belle, & six autres Collégiales, trois Abbayes, dont une de Chanoines Réguliers, & une de Bénédictins de S. Maur. Messieurs de S. Sulpice y possèdent un magnifique Séminaire. Le Monastere des Annonciades a été bâti par la bienheureuse Jeanne, fille de Louis XI. & épouse de Louis XII. Bourges a donné la naissance aux Peres Deschamps, Bourdaloue, Souciet, Joseph d'Orléans, & Philippe Labbe, célèbres Jésuites; à Nicolas Catherinot, Historien & Critique; au P. Gibieuf, Prêtre de l'Oratoire, & sçavant Théologien; au Jurisconsulte Pinson, & à la Chapelle, de l'Académie François.

SANCERRE, au Nord-Est de Bourges, près la Loire. Cette Ville est fameuse par l'horrible famine qu'elle souffrit lors du siège qu'elle soutint en 1573. contre Charles IX. Elle est sur une hauteur, & fertile en bons vins.

HENRICHEMONT, à l'Occident de Sancerre. C'est la seule Ville de la Principauté de ce nom, qui appartient à la Maison de Sully ou de Béthune. Cette Ville est nouvelle, & a été bâtie par Maximilien de Béthune, premier Duc de Sully sous

Henri IV. Elle est située dans un terrain fort stérile, ce qui fait qu'elle n'est pas fort peuplée, malgré les Privilèges dont jouissent les Habitans, qui sont exempts de Tailles, Aides & Gabelles, &c.

VIERZON, au Nord-Ouest de Bourges, sur le Cher, *Bailliage*, avec une Maison de Bénédictins de S. Maur.

DUNLEROI, *Bailliage*, au Sud-Est: il y a un beau Palais Royal.

S. II. *Du bas Berry.*

ISSOUDUN, *Bailliage*, *Election*. C'est une assez jolie Ville, du Diocèse de Bourges. On y voit un Château & une Abbaye de Bénédictins non réformés: il s'y fait un grand commerce de bestiaux, de draps & de chapeaux.

CHAROST, à l'Orient d'Issoudun, Duché-Pairie érigé en 1672. en faveur de Louis de Béthune, Comte de Charost. Les Lettres d'érection n'ont été enregistrées qu'en 1590.

SAINT-AIGNAN, au Nord-Ouest d'Issoudun, sur le Cher, Duché-Pairie érigé en 1663. en faveur de François de Beauvilliers, Comte de Saint-Aignan.

CHASTEAU-ROUX, *Election*, au Sud-Ouest d'Issoudun, Duché-Pairie érigé en 1616. en faveur de Henri de Bourbon, Prince de Condé.

LE BLANC, *Election*, sur la Creuse.

ARGENTON, sur la Creuse.

LA CHASTRE, *Election*, au Midi d'Issoudun, sur l'Indre.



A R T I C L E V I I.

Du Gouvernement de Nivernois.

CETTE Province qui est petite, est bornée. au Nord, par le Gatinols & partie de la Bourgogne; à l'Orient, aussi par la Bourgogne; au Midi; par le Bourbonnois; & à l'Occident, par le Berry.

Le Nivernois a beaucoup de mines de fer & même d'argent, quantité de bois, de charbon de terre, & des carrieres de la plus belle pierre à bâtir.

Ses Rivieres les plus remarquables sont la Loire, l'Yonne, dont la source est dans sa partie méridionale, près de Château-Chinon; & l'Allier qui se jette dans la Loire, un peu au-dessous de Nevers.

Ses principales Villes du Nord au Sud sont :

CLAMECY, *Election*, au confluent du Beuvron & de l'Yonne. Gui, Comte de Nevers, donna retraite vers l'an 1180. dans le Fauxbourg de cette Ville à un Evêque Latin de *Bethléem*, chassé de la Terre Sainte par les Sarrazins. Voilà l'origine de l'Evêché de *Bethléem*, dont le titre est dans une Chapelle du Fauxbourg de Clamecy, qui est du Diocèse d'Auxerre. Les Ducs de Nevers nomment, avec l'agrément du Roi, à cet Evêché. Charles VI. dans ses Lettres-Patentes données l'an 1412. a accordé aux Evêques de Bethléem les mêmes prérogatives dont jouissent les Evêques de France, au cas qu'ils soient naturels François; ou qu'ayant demeuré long-tems en France, ils aient prêté le serment de fidélité. L'Evêque de Bethléem a dans son petit territoire Jurisdiction épiscopale, & reçoit ses Bulles du Pape.

VEZELAY, du Diocèse d'Autun, *Election*, à l'Orient de Clamecy, près de la rivière de Cure dans le *Morvan*, avec une Abbaye sécularisée. Le Pape Eugène III. y tint un Concile en 1147. pour le recouvrement de la Terre-Sainte. C'est la patrie de Théodore de Beze, Ministre Calviniste, & Professeur en Langue grecque à Genève.

COSNE, à l'Occident de Clamecy, sur la Loire. On fait des anes pour les vaisseaux dans cette petite Ville, qui est du Diocèse d'Auxerre.

LA CHARITE', *Election*, sur la Loire. Le Prieur Commandataire des Bénédictins est Seigneur spirituel & temporel de la Ville. Ce Prieuré de Clugny est très-riche.

NEVERS, *Evêché*, *Capitale*, *Election*. Cette Ville est bâtie en forme d'amphithéâtre, & a un très-beau pont sur la Loire. Son Eglise Cathédrale dédiée à S. Cyr, est fort belle. On travaille fort bien en ouvrages de verre dans cette Ville. C'est un Duché-Pairie érigé par Charles VII. l'an 1457. en faveur de Jean de Bourgogne, Comte de Nevers. Ce Duché fut vendu en 1659. au Cardinal Mazarin par les héritières de Charles de Gonzague, Duc de Mantoue. Ce Cardinal obtint de nouvelles Lettres de Duché-Pairie en 1660. pour Nevers, & le laissa à Philippe Mancini, son neveu: ces Lettres n'avoient pas été enregistrees. Son fils en a obtenu d'autres en 1720. qui l'ont été en 1721.

CHASSEAU-CHINON, *Election*, à l'Orient de Nevers.

SAINT-PIERRE-LE-MOUTIER, *Présidial*, *Bailliage*, au Midi de Nevers.

DECIZE, près de la Loire. Cette petite Ville est la patrie de Gui Coquille, Auteur de l'Histoire du Nivernois & de plusieurs autres Ouvrages.

C
Con
cide
L
Hab
étoi
lés o
pliés
peu
la S
le L
ou F
com
au-c
oisjn
Jura
C
Roy
Bou
qu'i
don
L
me
ufur
Rad
div
mir
En
la p
Du
qui

A R T I C L E V I I I.

Du Gouvernement de Bourgogne.

C E Gouvernement est borné au Nord, par la Champagne ; à l'Orient, par la Franche-Comté ; au Midi, par le Beaujolois ; & à l'Occident, par le Bourbonnois & le Nivernois.

La Bourgogne a tiré son nom de ses anciens Habitans, appellés en Latin *Burgundiones* : ils étoient originairement Wandalés. Ayant été chassés d'Allemagne où ils s'étoient beaucoup multipliés, ils vintrent en ce Pays, & y formerent en peu de tems un Royaume puissant qui comprenoit la Savoye, la Suisse, la Provence, le Dauphiné, le Lyonois, le Duché & le Comté de Bourgogne, ou Franche-Comté. Les deux premières Provinces composoient la *Bourgogne transjurane*, c'est-à-dire, au-delà du mont *Jura* ; & les autres, la *Bourgogne cisjurane*, c'est-à-dire, en-deçà du même mont *Jura*.

Gondomar son dernier Roi, périt en 532. Ce Royaume avoit duré 126. ans depuis l'entrée des Bourguignons dans les Gaules, & 90. ans depuis qu'ils furent maîtres absolus des grandes Provinces dont nous venons de parler.

Les Rois de France posséderent ensuite ce Royaume durant plus de 340. ans, jusqu'à ce qu'il fût usurpé, d'abord par Boson en 879. & ensuite par Raoul ou Rödolphe. Cette dernière usurpation divisa en deux ce Royaume, selon ses deux dénominations de Bourgogne *transjurane* & *cisjurane*. En 1101. le Roi Robert étant devenu maître de la partie de la Cisjurane qu'on appelloit alors le Duché de Bourgogne, la céda à Robert son fils, qui par-là est devenu la tige des Ducs de Bour-

gogne de la première branche royale. Après la mort du dernier Duc sans postérité en 1361. comme la Bourgogne étoit un Fief mouvant de la Couronne, le Roi Jean la donna en apanage à Philippe son quatrième fils, chef de la seconde branche royale des Ducs de Bourgogne. Elle subsista près de 120. ans, jusqu'à Charles surnommé *le Hardi*, qui possédoit non-seulement le Duché de Bourgogne, mais encore la Franche-Comté & les Pays-Bas. Charles ayant été tué devant Nancy, ne laissa en mourant qu'une fille nommée Marie, qui en 1477. épousa Maximilien, Archiduc d'Autriche, & porta dans cette Maison la Franche-Comté & les Pays-Bas. Pour la Bourgogne, elle fut réunie à la Couronne comme Fief masculin, par le Roi Louis XI. qui s'en saisit à ce titre. Les Ducs de Bourgogne étoient les premiers Pairs anciens : au Sacre du Roi ils portoient la Couronne, & ceignoient l'épée au Roi.

La Bourgogne est un Pays d'Etats : ils s'y tiennent tous les trois ans. Cette Province est considérable pour sa fertilité en excellens vins.

Ses Rivieres principales sont la *Saone*, qui prend sa source à l'extrémité de la Lorraine, assez près de Plombières, passe à Gray, à Auxonne, à Châlons sur Saone, à Mâcon, à Trévoux, & vient se jeter dans le Rhône au-dessous de Lyon : l'*Yonne* & la *Seine* dont nous avons parlé plus haut.

On divise la Bourgogne en huit petits Pays : on en trouve quatre au Nord, & quatre au Midi. Ceux du Nord sont le Pays de la Montagne, l'Auxerrois, l'Auxois, le Dijonnois au Nord-Est. Ceux du Midi sont l'Autunois, le Châlonnois, le Charolois, le Maconnois.

La Bresse & le Bugey dépendent aussi de ce Gouvernement.

I. *Le Pays de la Montagne.*

CHASTILLON-SUR-SEINE, *Bailliage, Présidial*. Il est divisé en deux Villes par la Seine : la première s'appelle *Chaumont*, la deuxième *le Bourg*.

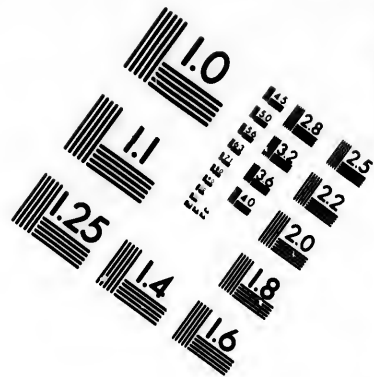
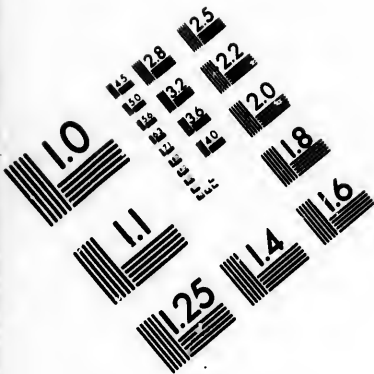
Près de Châtillon est le Monastere du *Val des choux*, fondé l'an 1197. par un saint homme nommé *Viard*, sous la Regle de Saint Benoît. Ce Monastere est devenu Chef d'un Ordre, dont le Général n'a que le titre de Prieur.

BAR-SUR-SEINE, *Bailliage*. Cette Ville porte le titre de Comté, qui est passé dans la Maison d'Orléans avec tous les autres biens de Marie d'Orléans, Duchesse de Montpensier. Elle l'avoit hérité de Henri de Bourbon, Duc de Montpensier, à qui Henri IV. l'avoit engagé.

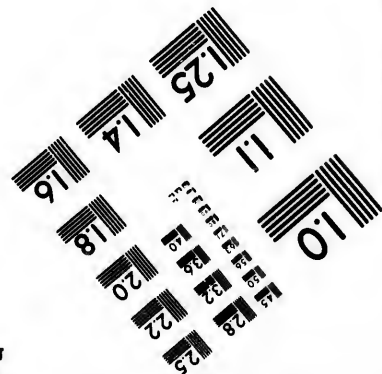
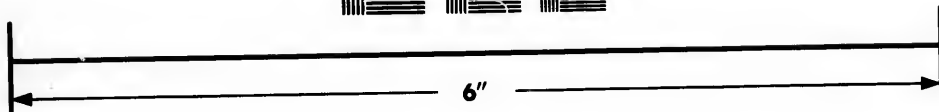

II. *L'Auxerrois.*

AUXERRE, *Evêché, Présidial* ressortissant au Parlement de Paris, *Bailliage*, sur l'Yonne. C'est une ancienne Ville bâtie sur une hauteur, avec titre de Comté. La Cathédrale dédiée à Saint Etienne, est une des belles Eglises du Royaume. Elle a un Canoniat Laïc attaché depuis quelques siècles à la Maison de Chatellux. Le Seigneur de ce nom en prend possession dans un habit singulier. Il est botté, éperonné, revêtu d'un surplis, un baudrier par-dessus & une épée : sur le bras gauche il porte une aumusse, & sur le poing un oiseau de proie : de la main droite il tient un chapeau bordé, couvert d'un plumet. Dans cet équipage il est installé dans les hauts sièges, & assiste à tout l'Office. L'Eglise de l'Abbaye de Saint Germain appartenant aux Bénédictins de Saint Maur, est remplie de corps saints, dont un grand nombre sont d'Evêques de cette Ville.





**IMAGE EVALUATION
TEST TARGET (MT-3)**



**Photographic
Sciences
Corporation**

23 WEST MAIN STREET
WEBSTER, N.Y. 14580
(716) 872-4503

15 12.8
16 13.2
17 13.6
18 14.0
19 14.4
20 14.8
21 15.2
22 15.6
23 16.0
24 16.4
25 16.8

10
11
12
13
14
15
16
17
18
19
20

COULANGES-LES-VINEUSES *, près d'Auxerre. Cette petite Ville est renommée pour la bonté de ses vins.

VERMANTON , sur la riviere de Cure.

III. L'Auxois.

SEMUR , sur l'Armançon , *Capitale , Présidial , Bailliage*. Cette Ville a une bonne Manufacture de draps. Henri IV. satisfait de sa fidélité , y transféra le Parlement de Dijon , qui n'en est sorti qu'après que les troubles de la ligue furent apaisés.

NOYERS , au Nord-Ouest de Semur. Cette Ville qui a un Collège de Doctinaires, est située sur la riviere de Serin , dans un vallon entouré de montagnes couvertes de vignes.

AVALON , *Bailliage*. Le Roi Robert la prit en 1007. après un siège de trois mois : elle a un fort Château , un Chapitre , un Collège des Peres de la Doctrine , & d'autres Communautés. C'est la patrie de M. Bocquillot , Auteur d'un Traité historique de la Liturgie Sacrée , & de plusieurs autres Ouvrages.

SAULIEU , *Bailliage* , au Sud-Ouest d'Avalon. Cette Ville est sur une hauteur , dans un terrain fertile en grains , & abondant en bétail.

ARNAY-LE-DUC , au Sud-Est de Saulieu , *Bailliage*. Cette petite Ville n'est pas loin de la riviere d'Arroux : elle est remarquable par la victoire que l'Amiral de Coligny remporta sur le Maréchal de Coslé en 1570.

IV. Le Dijonnois.

DIJON , sur l'Ouche , *Capitale , Evêché , Parlement , Chambre des Comptes , Cour des Aides , Généralité , Bailliage , Hôtel des Monnoies , Univers*

Tit. Cette Ville est ancienne, grande & bien peuplée; c'est où se tiennent les Etats de Bourgogne. Son Evêché a été érigé dans l'Abbaye de S. Etienne par Clément XII. en 1731. On voit au milieu du Chœur de la célèbre Abbaye de S. Bénigne le tombeau d'un Roi de Pologne; qui s'étoit fait Frere Convers dans cette Abbaye. Cette Ville a une Sainte Chapelle, une Académie des Belles-Lettres établie par Lettres-Patentes en 1740. un Séminaire de l'Oratoire, un Collège des Jésuites, & nombre de Communautés. Dijon est la patrie du célèbre Bossuet, Evêque de Meaux; de Claude Saumaise, fameux Critique; de Longepierre, célèbre Traducteur; de M. de la Monnoye, de l'Académie Française; du Président Bouhier; & de Crébillon, de l'Académie Française.

Il y a près de cette Ville un très-riche Couvent de Chartreux, où reposent les cendres des derniers Ducs de Bourgogne, des Duchesses leurs femmes, & de leurs enfans. Les deux tombeaux qu'on y voit sont ceux de Philippe le Hardi, & de Jean Sans-peur, avec Marguerite de Baviere, sa femme. Ces deux tombeaux sont d'une grande beauté.

AUXONE, *Bailliage*, sur la Saone, Comté. Cette Ville a un Château & quelques fortifications, un Couvent de Capucins, & deux de filles.

SAINT-JEAN-DE-LOSNE, sur la Saône. Cette Ville soutint un vigoureux siège contre l'armée Impériale en 1636. Louis XIII. lui accorda en conséquence des privilèges considérables.

BEAUNE, *Bailliage*, au Sud-Ouest de Dijon, au Diocèse d'Autun, avec un Chapitre, un Collège de l'Oratoire, un bel Hôpital pour les malades, & un autre pour les orphelins.

NUITS, *Bailliage*.

Ces deux Villes sont renommées pour leurs excellens vins.

V. *L'Autunois.*

AUTUN, sur l'ARROUX, *Evêché, Præsidental, Bailiage.* Son Evêque est Président-né des Etats de Bourgogne, premier Suffragant de l'Archevêque de Lyon, & Administrateur tant au spirituel qu'au temporel de cette Métropole, pendant la vacance du Siège. Il a le droit de porter le *Pallium*, droit accordé par le Pape S. Gregoire à Siagrius, Evêque de cette Ville. Autun a un Séminaire de Mefieurs de Saint Sulpice, un Collège de Jésuites, une Abbaye de Bénédictins, & une de Chanoines Réguliers. Cette Ville est remplie de beaux restes de monumens anciens. Entre ces antiquités, on remarque deux Portes de la Ville que l'on croit être des ouvrages des Romains : c'est la Porte d'Arroux, & celle de Saint André. Il n'y a ni ciment, ni fer entre les joints des pierres qui forment la Porte d'Arroux, qui est une espee d'arc de triomphe d'une architecture toute dans notre goût moderne, & par conséquent du tems des Romains. En effet on sçait qu'avant le renouvellement du bon goût pour l'Architecture dans ces derniers siècles, c'étoit le goût gothique qui régnoit, & dont on voit des exemples dans les bâtimens des anciennes Eglises. Or on a perdu l'idée du vrai beau dont les Romains avoient donné des modèles parfaits, auxquels on s'est conformé depuis environ deux cens ans. On rapporte que Louis XIV. ayant entrepris le magnifique Frontispice du vieux Louvre à Paris, envoya visiter cette Porte, pour essayer de bâtir de même sans ciment, en posant seulement les pierres l'une sur l'autre.

Les Campagnes proche de la Ville ont aussi quelques restes de la belle antiquité. On y voit la pierre de *Conar*, dont on ne peut deviner l'usage. C'est un large monceau de pierrailles bien cimentées, qui a l'apparence d'un tas de pierres qui s'éleve un peu en pointe : on diroit que ce seroit un diminutif de ces fameuses pyramides d'Egypte ; aussi les Autunois pensent que c'est un monument sépulcral. Tout près est le *Champ des Urnes*, ainsi nommé, parceque dans tous les tems on y a trouvé des Urnes sépulcrales. On y voit encore un vestige bien marqué d'un amphithéâtre peu élevé : ce sont des terres couvertes d'herbe, & taillées en forme de degrés qui tournent en rond. Au bas des degrés est une grande platte-forme verte qui ressemble à l'*Arène*, & autour on apperçoit au-dessous des degrés, de petites loges basses, comme des caveaux bâtis de pierre : c'étoit le lieu où l'on tenoit les bêtes renfermées, & d'où on les lâchoit pour les combats. On voit aussi près de cette Ville plusieurs morceaux subsistans des grands chemins de Rome.

BOURBON-LANCY, *Bailliage*. On y trouve des bains chauds.

VI. Le Châlonnois.

CHASLONS, sur Saone, *Evêché, Présidial, Bailliage*. La Citadelle & l'Eglise cathédrale de Saint Vincent est ce qu'il y a de plus remarquable en cette Ville, qui est ancienne & assez marchande. Il y a une Maison de Clunistes : les Prêtres de l'Oratoire ont le Séminaire, & les Jésuites le Collège.

SEVRE, sur la Saone : on la nomme aussi *Bellegarde*, depuis son érection en Duché-Pairie par Louis XIII. en 1619. Sa Seigneurie appartient aujourd'hui à la Maison de Condé.

VERDUN, près du confluent de la Saone & du Doux : c'est une petite Ville où il se trouve plusieurs antiquités.

CITEAUX *, au Nord de Verdun , célèbre Abbaye & Chef-d'Ordre , fondée en 1098. des libéralités d'Eudes , Duc de Bourgogne , par S. Robert , Abbé de Molesme , qui en fut élu le premier Abbé. Saint Etienne son successeur , envoya une partie des Moines qui s'étoient fort multipliés , à la Ferté-sur-Grosne en Charolois , l'an 1112. où fut fondé la première Fille de Cîteaux. Deux ans après le même Saint fonda dans l'Auxerrois le Monastere de Saint Edmont ou Edme de Pontigny , qui est la seconde Fille de Cîteaux. Celui de Clairvaux qui est la troisième , fut fondé en 1115. par S. Bernard ; & un an après Guillencus , Evêque de Langres , fonda le Monastere de Morimond en Bassigny , qui est la quatrième Fille de Cîteaux. Ces quatre Abbés qu'on nomme les quatre Peres de l'Ordre , ont de grands privilèges , & peuvent passer eux-mêmes pour des Généraux d'Ordre , à cause de leur autorité sur les Monasteres de leur filiation. L'Abbé de Cîteaux est Conseiller-né au Parlement de Bourgogne , & Supérieur général de tout son Ordre. Cette Abbaye est vaste & très-riche : son Eglise est grande & bien décorée.

VII. Le Charolois.

Ce petit Pays est un Comté qui appartient à la Maison de Condé , dont un Prince porte le titre de Comte de Charolois.

CHAROLLES , Capitale , Bailliage. Le Château des anciens Comtes de Charolois est dans l'enceinte de la Ville , dont l'Eglise de S. Vizier est Collégiale & Paroissiale.

PARAY-LE-MONIAL, au Nord-Ouest de Cha-

rolles, sur la riviere de Bourbince, est une petite Ville assez jolie, qui a deux Prieurés de l'Ordre de S. Benoît, un Hôpital, deux Couvens de Religieuses, & un Collège de Jésuites.

SEMUR, près de Charolles, Capitale d'un petit Pays appelé le *Brionnois*. Semur porte le titre de Baronic.

VIII Le Maconnais.

MACON, Evêché, Prêfidal, Bailliage, sur la Saone. Cette Ville est célèbre pour ses bons vins: sa situation sur le penchant d'une colline la rend très-agréable. Il s'y est tenu plusieurs Conciles. Son Evêque est Président-né des Etats du Maconnais. Les Chanoines de la Collégiale font preuve de noblesse. Les Peres de l'Oratoire ont le Séminaire, & les Jésuites le Collège.

TOURNUS, sur la Saone. Cette petite Ville n'a de remarquable que son Abbaye fécularisée par Urbain VIII. L'Abbé est Seigneur haut-Justicier de cette Ville.

CLUGNY, au Nord-Ouest de Macon, sur la petite riviere de Grofne. Cette Ville doit sa naissance à la fameuse Abbaye de *Clugny*, Chef-d'Ordre. Elle a été fondée sous la Regle de saint Benoît l'an 910. par Bernon, Abbé de Gigniac, des libéralités de Guillaume I. Duc d'Aquitaine. L'Ordre de Clugny a donné à l'Eglise trois souverains Pontifes; sçavoir, Gregoire VII. Urbain II. & Pascal II. & grand nombre de Cardinaux & de Prélats. L'Abbé est Conseiller-né du Parlement de Paris, & a Jurisdiction dans la petite Ville de Clugny, qui est du Diocèse de Macon.

De la Bresse & du Bugey.

La Bresse & le Bugey étoient autrefois aux

Ducs de Savoye : elles furent cédées en 1601. à Henri IV. en échange du Marquisat de Saluces , que ces Ducs avoient usurpé sur la France.

1. *La Bresse.*

BOURG, *Capitale*, *Présidial*, *Bailliage*. Cette Ville qui a un Collège de Jésuites , a été autrefois épiscopale. C'est la patrie du célèbre Historien Guichenon , & de Favet , de l'Académie Française.

MONT-LUEL, Chef-lieu d'un petit Pays nommé la *Val-Bonne*, au Midi de la Bresse. Louis XIII. a cédé cette Ville avec la Baronie de Gex à Henri de Bourbon, Prince de Condé, en échange de Château-Chinon.

2. *Le Bugey.*

BELLEY, *Capitale*, *Evêché*, *Bailliage*. Cette Ville confine à la Savoye , & n'est qu'à deux lieues du Rhône. L'Evêque est Seigneur de la Ville : il prend le titre de Prince du S. Empire, depuis que l'Empereur Frédéric Barberousse donna à l'Evêque saint Antelme & à son Eglise le droit de battre monnoie , & la Seigneurie absolue de la Ville , ne se réservant que la Souveraineté.

NANTUA. Cette Ville qui est au Nord de Belley, doit son origine à un ancien Monastere de Bénédictins non réformés, qui étoit autrefois une Abbaye.

Les Bailliages de *Gex* & de *Valromey* sont encore de ce Gouvernement, comme dépendans de la Bresse & du Bugey. *Valromey* s'étend le long du Rhône à l'Occident de la Savoye : *Gex* s'étend au Nord.

GEX qui lui donne son nom, est un Bourg qui n'a rien de considérable.

LA CLUSE ou L'ECLUSE , est un Fort & un passage important sur le Rhône , pour entrer en France.

La Principauté de Dombes.

Cette Principauté qui est enclavée dans la Bresse , est une petite Souveraineté érigée en 1560. par le Roi François II. en faveur de Louis II. de Bourbon , duquel descendoit Anne Marie-Louise d'Orléans , appelée Mademoiselle de Montpensier , qui donna cette Principauté en 1681. au Duc du Maine , dont le fils aîné en porte aujourd'hui le titre.

TREVOUX , *Capitale* , sur la Saone , au-dessus de Lyon. Son Parlement qui résidoit autrefois à Lyon , y a été transféré en 1696. par M. le Duc du Maine. Cette Ville est du Diocèse de Lyon.

A R T I C L E I X.

DU Gouvernement de Franche-Comté.

CETTE Province est bornée au Nord , par la Lorraine ; à l'Orient , par la Principauté de Monbéliard & la Suisse ; au Midi , par la Bresse ; & à l'Occident , par la Bourgogne & la Champagne.

Ce Pays abonde en bleds , en vins , en fruits & en sel : on y nourrit de fort bons chevaux : on y trouve des carrieres de beau Marbre , de Jaspe , & même d'Albâtre : il a des mines de Fer , de Cuivre & de Plomb.

La Franche-Comté a passé aux Ducs de Bourgogne , après avoir eu des Souverains particuliers. Le dernier Duc de Bourgogne ne laissa qu'une fille , qui épousa Maximilien Archiduc d'Autriche,

& lui apporta cette Province en mariage. Ce Prince étant devenu Empereur, unit en 1512. la Franche-Comté avec les Pays-Bas à l'Allemagne, sous le nom du dixième Cercle ; & Charles-Quint son petit-fils laissa ces Provinces à son fils Philippe II. Roi d'Espagne. Louis XIV. ayant conquis la Franche-Comté pour la seconde fois en 1674. sur les Espagnols, elle est demeurée à la France par la paix de Nimègue en 1678.

Ses Rivieres les plus considérables sont le Doux & la Saone.

Le *Doux* prend sa source au Mont *Jura*, fait le tour de ces montagnes qui séparent la Franche-Comté de la Suisse, puis passe à Besançon & à Dole en traversant cette Province, & va se jeter dans la Saone au-dessus de Châlons.

La *Saone* arrose au Nord-Ouest une partie de la Franche-Comté ; elle passe à Gray, & de-là traverse la Bourgogne du Nord au Sud.

On partage la Franche-Comté en quatre grands Bailliages ; sçavoir, d'Amont, au Nord ; de Besançon & de Dole, au milieu ; d'Aval, au Midi.

I. Le Bailliage d'Amont.

Il s'étend depuis l'extrémité septentrionale jusqu'au milieu ; on y trouve :

VEZOUL, *Présidial*, *Bailliage*. C'est une petite Ville fort peuplée, & dont le terroir est fertile en bons vins. Elle a un Chapitre, un Collège de Jésuites, un Couvent de Capucins, & deux de filles.

LUXEVIL, au Nord-Ouest de Vezeul. Cette petite Ville est célèbre par ses eaux minérales ; elle a tiré son nom de la fameuse Abbaye de *Luxevil*, fondée, il y a plus de onze cens ans, par saint Colomban. La regle que ce Saint y avoit établie,

quoique suivie par plusieurs monasteres, tant en France, que dans les Pays étrangers, a été abolie plusieurs siècles après sa mort, pour faire place à celle de saint Benoît.

LURB, Abbaye aussi de l'Ordre de S. Benoît, dont l'Abbé étoit autrefois Prince de l'Empire. Elle a été fondée au commencement du septième siècle par S. Diel ou Dley, compatriote & disciple de S. Colomban : elle est maintenant réunie à l'Abbaye de Murbach en Alsace.

GRAY, *Bailliage*, sur la Saone, du Diocèse de Besançon. Louis XIV. l'ayant prise en 1668, en fit raser les fortifications. Cette Ville est une des plus marchandes de toute la Franche-Comté.

II. Le Bailliage de Besançon.

BESANÇON, sur le Doux, *Capitale*, *Archevêché*, *Parlement*, *Bailliage*, *Hôtel des Monnoies*, *Université*. C'est une grande & belle Ville, fort ancienne, qui autrefois étoit Impériale. Son Archevêque se qualifie Prince du saint Empire. Les Chanoines de l'Eglise métropolitaine sont en tout tems habillés de violet, & portent le rochet & la mitre comme les Evêques, quand ils officient. Il y a dans cette Ville des restes d'un arc de triomphe bâti en l'honneur de l'Empereur Aurelien, une Abbaye de Bénédictins de saint Vannes, une Eglise Collégiale, & un Collège de Jésuites. On y voit cinq belles Fontaines publiques ornées de statues; une Citadelle élevée sur un rocher escarpé; un magnifique Hôpital composé de trois grands corps de logis, & fermé d'une superbe grille; & le Palais du Cardinal de Granvelle, qui étoit né en cette Ville. C'est aussi la patrie de Pierre Chifflet, Auteur de plusieurs Ouvrages Théologiques; de Jean-Jacques Chifflet;

Médecin de Philippe IV. Roi d'Espagne , & Auteur d'une Histoire de Besançon , & de plusieurs autres Ecrits historiques ; de l'Abbé Boifot, très-versé dans l'Histoire civile & naturelle ; & de M. Dunod, qui a fait celle de Franche-Comté.

III. Le Bailliage du milieu , ou de Dole.

DOLÉ , *Chambre des Comptes , Bailliage* , sur le Doux. Cette Ville , autrefois Capitale , n'est pas fort grande , mais elle est belle & peuplée. Les Jésuites y ont un magnifique Collège nommé *l'Arc*. L'Auteur du Voyage littéraire 1. part. pag. 165 rapporte qu'on voit au-dessus de la porte de ce Collège , une statue de saint Ignace de Loyola avec cette inscription : *Successori sancti Thoma*. Dole avoit autrefois une Université fondée par Philippe le Bon , Duc de Bourgogne ; mais Louis XIV. l'a transférée à Besançon , ainsi que le Parlement. Les Bénédictins réformés de Clugny y ont une Maison , qu'ils appellent le Collège de saint Jérôme.

ORNANS , *Bailliage*. On voit près de cette Ville un puits qui croît tellement dans les tems de grandes pluies , que malgré sa profondeur , il regorge extraordinairement , & jette une grande quantité d'une espece de poissons , qu'on appelle *Umbres*. Il y a à une lieue de Vezoul , un puits à peu près semblable.

IV. Le Bailliage d'Aval.

SALINS , *Bailliage*. Cette Ville , du Diocèse de Besançon , est ainsi nommée , à cause des sources d'eaux salées dont on fait du sel qui est d'un grand revenu pour le Roi. La grande saline est au milieu de la Ville. C'est une espece de petite Place forte , qui a 140. toises de long sur 46. de large. Deux Forts ,

Fun nommé *le Fort-Belin*, & l'autre *le Fort de Saint-André*, commandent la Ville qui est située entre deux montagnes, sur lesquelles ces Forts sont construits. Salins a un Collège de l'Oratoire, un Chapitre, & plusieurs Communautés. C'est la patrie du Baron de Lifola, qui a tant écrit sur la Politique; & de l'Abbé d'Olivet, de l'Académie Françoisé.

ARBOIS, *Bailliage*, Ville célèbre pour son vignoble.

POLIGNY, *Bailliage*. C'est une Ville assez jolie, dans un terroir fertile en bons vins. Il y a un Collège de l'Oratoire.

LION-LE-SAUNIER, *Bailliage*. Il y a dans cette Ville des Clunistes réformés, & d'autres Maisons Religieuses.

SAINT-CLAUDE, *Evêché* érigé en 1742. C'étoit ci-devant une célèbre Abbaye de l'Ordre de saint Benoît. Les Religieux ont été sécularisés depuis peu, & sont devenus Chanoines: ils doivent faire preuve de noblesse de quatre quartiers, tant du côté paternel, que du côté maternel. Cette Abbaye tiroit son origine de saint Romain & de saint Lupicin freres. On l'appella d'abord *Condat*, & ensuite le Monastere de *Jura*. Sa situation entre trois rochers stériles est affreuse; mais la sainteté des Solitaires qui l'ont habité y a attiré tant de monde, qu'il s'y est formé peu à peu une Ville, maintenant assez considérable. Il s'y trouve des Capucins, des Carmes déchauffés, des Annonciades & des Hospitalières. L'Abbé de S. Claude avoit des privilèges singuliers, comme d'ennoblir, de légitimer, & de donner la grace à des criminels. Ce que l'on admire le plus dans cette ancienne Abbaye, est la Châsse de saint Claude, où l'on voit son corps encore entier, en chair &

en os , quoiqu'il soit mort il y a plus de mille ans. C'est une espece de merveille , que les Calvinistes ayant brulé tant de Reliques de Saints , celle-ci ait échapé à leur fureur , la Ville de saint Claude n'étant éioignée de Genève que de sept lieues.

PONTARLIER , à l'Orient de Salins , *Bailliage*. Cette Ville est très-ancienne , & près du Mont Jura , sur le Doux. C'est un passage commode pour aller en Suisse , défendu par un Château situé sur un rocher.

A R T I C L E X.

Du Gouvernement de Poitou.

LE Poitou est borné au Nord , par la Bretagne & l'Anjou ; à l'Orient , par la Touraine , le Berry & la Marche ; au Midi , par l'Angoumois & l'Aunis ; & à l'Occident , par l'Océan. C'est un Pays très-fertile en bled : on y nourrit beaucoup de bestiaux : il s'y trouve quantité de vipères , dont on en transporte jusqu'à Venise , pour faire la Thériaque : on y fait aussi un grand commerce de drogues.

Guillaume , surnommé *Tête-d'Etoupes* , s'étant rendu maître de Poitiers sous Louis d'Outremer , Roi de France , ce Prince lui donna le titre de Comte de Poitiers. Eléonore unique héritière du dernier Duc d'Aquitaine , nommé Guillaume , comme ses prédécesseurs , apporta en mariage à Henri II. Roi d'Angleterre , le Poitou avec tous ses autres Etats , qui furent conquis pour la plupart sur Jean *Sansterre* son fils , par Philippe-Auguste. Il fut cédé en toute souveraineté aux Anglois en 1360. par le Traité de Bretigny : mais Charles V. ayant conquis le Poitou sur les Anglois , après la mort du Roi Jean , le donna à son

frere Jean, Duc de Berry. Après la mort du Duc Jean qui n'eut que des filles, Charles VI. donna le Poitou à son fils Jean, qui mourut sans enfans en 1416. Le Poitou depuis ce tems n'a jamais été séparé du Domaine.

La Riviere la plus considérable de cette Province est la *Vienne*, qui la traverse; nous en avons parlé à l'article de la Touraine.

On divise le Poitou en haut & bas: le haut est à l'Orient, & est plus beau & plus fertile que le bas, qui est situé vers la mer.

§. I. *Du haut Poitou.*

POITIERS, sur le Clain, *Capitale, Evêché, Généralité, Présidial, Bailliage, Election, Sénéchaussée, Hôtel des Monnoies, Université.* Cette Ville est très-grande, mais peu peuplée & mal bâtie. Les Conseillers du Présidial portent la robe rouge, à cause que Charles VII. y transféra le Parlement de Paris. Les Eglises y sont les seuls beaux édifices. En 1356, les François furent battus près de cette Ville par les Anglois, & le Roi Jean fut pris & mené en Angleterre. Poitiers a plusieurs Collégiales, grand nombre de Paroisses, une Abbaye de Bénédictins, & un Collège de Jésuites. C'est la patrie de M. Filleau de la Chaise, Historien de saint Louis; & de M. Dubois, Traducteur des Lettres de saint Augustin.

MIREBEAU *, au Nord-Est de Poitiers. C'est la *Capitale* d'un petit Pays nommé *Mirebalais*, qui est situé dans le Poitou, quoique du Gouvernement de Saumur.

CHASTELLERAUD, sur la Vienne, *Sénéchaussée, Election*, Duché appartenant au Prince de Talmont, de la Maison de la Trimouille. Cette Ville est connue pour sa bonne coutellerie, & pour les

diamans faux qu'on y travaille mieux que par-tout ailleurs.

RICHELIEU, *Election*, au Nord de Poitiers. C'est un Duché-Pairie érigé en 1631. en faveur du Cardinal de Richelieu & de ses héritiers. C'est ce Ministre de Louis XIII. qui a bâti cette Ville où l'on voit un Château magnifique.

LOUDUN, *Election*, fameuse par la prétendue possession de ses Religieuses Urselines, & par la mort du Curé de cette Ville nommé *Grandier*, qui fut accusé de les avoir enforcélées. C'est la partie de Scévole & Louis de Sainte-Marthe, connus par une Histoire généalogique de la Maison de France, & par un Ouvrage intitulé *Gallia Christiana*.

THOUARS, *Election*. Elle a titre de Duché érigé en 1563. & de Pairie, dont les Lettres ont été enregistrées au Parlement en 1599. La Maison de la Trimouille à qui elle appartient, y a un beau Château.

PARTHENAY, *Bailliage*, au Sud de Thouars.

NIORT, au Sud-Ouest de Parthenay, sur la Sevre, *Sénéchaussée*, *Election*. Cette Ville est la plus marchande du Poitou. Les Peres de l'Oratoire y ont un Collège.

SAINT-MAIXENT, sur la Sevre, *Bailliage*, *Election*. Il s'y fait un grand débit de bas & d'étoffes de laine: on y trouve une célèbre Abbaye de Bénédictins de saint Maur.

LUSIGNAN, au Sud-Ouest de Poitiers. Cette petite Ville est célèbre par les Seigneurs qui ont porté son nom, & dont quelques-uns ont été Rois de Jérusalem & de Chypre.

LA TRIMOUILLE OU LA TREMOILLE, sur les confins de la Marche & du Poitou, petite Ville célèbre par l'illustre Maison des Seigneurs de ce nom,

nom, qui ont en France le rang de Princes Etrangers.

MORTEMAR *, au Sud de la Trimouille, Duché-Pairie érigé en 1650. en faveur de Gabriel de Rochechouart, Marquis de Mortemar.

ROCHECHOUART, sur les confins de la Marche & du Limosin, célèbre par les Seigneurs auxquels elle a donné son nom, & qui descendent des Vicomtes de Limoges.

S. II. Du bas Poitou.

FONTENAY-LE-COMTE, *Bailliage, Sénéchaussée, Election*, sur la petite riviere de Vendrée. Cette Ville est connue pour ses foires. C'est la patrie de Nicolas Rapin, célèbre Poëte François; & du Président Brisson, qui a composé le Code des Ordonnances de Henri III.

LUÇON, *Evêché*. Elle est environnée de marais qui la rendent assez mal saine.

LES SABLES D'OLONNE, *Bailliage, Election, Port*, à l'Occident de Fontenay-le-Comte. Il s'y fait un grand commerce de morue.

LA ROCHE-SUR-YON, Principauté qui appartient à la Maison de Conty.

MAILLEZAIS, autrefois Evêché, est située dans une Isle formée par la Sevre & par l'Authie. Les marais dont elle est environnée en rendent l'air très-mal-sain.

L'ISLE-D'YEU, dans l'Océan, est du Diocèse de Luçon.

Noirmoutier. Cette Isle a des marais salans & de bons pâturages.

NOIRMOUTIER, *Capitale*. Elle a appartenu long-tems, ainsi que l'Isle de son nom, à une branche de la Maison de la Trimouille; mais

en 1720. elle a été vendue par la Princesse des Ursins, qui étoit de cette famille, au Duc de Bourbon.

A R T I C L E X I.

Du Gouvernement d'Aunis.

L'AUNIS est un petit Pays à l'extrémité du bas Poitou vers la mer : il est très-fertile & très-peuplé.

LA ROCHELLE, *Capitale, Evêché, Généralité, Hôtel des Monnoies, Présidial, Election, Port, Place forte.* Louis XIII. l'ayant assiégée en 1628. le Cardinal de Richelieu fit faire une digue de 747. toises, pour empêcher que les Anglois ne portaissent du secours par mer aux Calvinistes rebelles : il la prit au mois d'Octobre de la même année. Ses fortifications furent démolies ; on y a fait un Port très-commode, dont l'entrée est défendue par deux tours. C'est-là qu'abordent les vaisseaux d'Amérique pour l'ordinaire. Le Siège Episcopal de Maillezais y a été transféré en 1648. Cette Ville est médiocrement grande & bien bâtie : elle a une Académie de Belles-Lettres établie en 1734.

ROCHEFORT, *Port, Place forte.* Cette Ville qui est près de l'embouchure de la Charante, a été bâtie par les ordres de Louis XIV. qui y a fait construire un magnifique Arsenal, de très-belles Casernes, & un superbe Hôpital. Le Roi lui a accordé par ses Lettres-Patentes de l'an 1669. des Foires & de très-beaux privilèges ; entr'autres l'affranchissement des droits pour toutes les denrées qui s'y consomment. Il s'y trouve une belle sorderie, une fonderie de canons, & un magasin

fourni de tout ce qui est nécessaire pour les vaisseaux de Roi. Les rues de cette Ville sont belles, mais l'air y est mal-sain, particulièrement dans les mois d'Août, de Septembre & d'Octobre. C'est un Département de la Marine. Les vaisseaux de Roi partent de l'Isle d'Aix, petite Isle au Nord-Ouest de Rochefort.

MARANS, sur la Sevre, au Nord de Rochefort. C'est un des lieux de la France où il se fait un plus grand commerce de bled.

Le Brouageais, au Nord-Ouest de la Saintonge, a été joint au Gouvernement d'Aunis.

BROUAGE, Place forte, sur la mer, en est Capitale. Elle est environnée de marais salans, & on y fait quantité de bon sel.

SOUBISE, sur la Charante, Bourg, & Principauté érigée par Louis XIV. en faveur d'une branche de la Maison de Rohan.

MARENNES, Election. Elle est dans un terroir fort abondant en vin. Les huitres vertes qu'on pêche aux environs sont très-estimées.

Vers les côtes de l'Aunis on trouve deux Isles: celle de Rhé au Nord, & celle d'Oleron au Midi. Les vaisseaux-étrangers vont charger dans ces deux Isles beaucoup de sel & de vin.

L'Isle de Rhé est très-fertile en vin: on y fait beaucoup d'eau-de-vie.

SAINT-MARTIN, petite Ville défendue par une bonne Citadelle, en est le lieu le plus considérable.

L'Isle d'Oleron est fertile en bled & en vin.

OLERON, Bourg bien fortifié, est le principal lieu de cette Isle.

ARTICLE XII.

Du Gouvernement de la Marche.

CETTE Province, à l'Orient du Poitou, tire son nom de sa situation sur les confins ou *marches* (a) du Poitou & du Berry. Après avoir eu ses Comtes qui en étoient Souverains, Gui de Lusignan la laissa par testament à Philippe le Bel, qui la légua à Charles, son troisième fils, en 1322. Ce Prince étant parvenu à la Couronne, l'échangea contre le Comté de Clermont qui appartenoit à Louis de Bourbon, petit-fils de S. Louis: elle passa ensuite dans l'ancienne Maison d'Armagnac, & dans celle de Bourbon-Montpensier. Mais après la mort de Louise de Savoye en 1531, François I. son fils l'a réunie à la Couronne, dont elle n'a plus été séparée; ce qui n'empêche pas qu'elle ne serve aujourd'hui de titre aux fils aînés des Princes de Conti.

La Marche est bornée au Nord, par le Berry; à l'Orient, par le Bourbonnois & l'Auvergne; au Midi, par le Limosin; & à l'Occident, par l'Angoumois & le Poitou.

Elle est peu fertile en bled, mais le seigle & l'avoine y viennent assez bien; & elle a de bons pâturages. On y a établi à Aubusson des Manufactures de tapisseries.

La Riviere la plus considérable de ce Pays est la *Creuse*, qui le traverse tout entier: nous en avons parlé à l'article de la Touraine.

On divise la Marche en haute & basse: la haute est à l'Orient, & la basse à l'Occident.

(a) *Marches* signifioit autrefois *confins* ou *limites* d'un Pays; de-là vient qu'on appelle *Marquis*, ceux qui étoient chargés de veiller à la garde des limites.

I. De la haute Marche.

GUERET, Capitale, Présidial, Sénéchaussée, Election. Cette Ville qui a un Collège de Barnabites, est du ressort du Parlement de Paris, aussi bien que toute la Marche: c'est pourquoi on a obligé l'Evêque de Limoges, dont la Ville ressortit au Parlement de Bourdeaux, à établir un Official à Gueret. C'est la patrie de Pardoux du Prat, Auteur de plusieurs Ouvrages de Jurisprudence; & d'Antoine Varillas, Historien plus élégant que véridique.

AHUN, petite Ville assez peuplée, sur la Creuse, au Sud-Est de Gueret.

BOURGANEUF, Election, près la rivière de Taurion, au Sud-Ouest de Gueret. Cette petite Ville qui est jolie & bien bâtie, est le siège du Grand-Prieuré d'Auvergne de l'Ordre de Malthe.

AUBUSSON, sur la Creuse. Cette Ville a été donnée au Maréchal de la Feuillade par Louis XIV. Sa Manufacture de tapisseries la rend peuplée & marchande.

II. De la basse Marche.

LE DORAT, sur la Sevre, en est la Capitale.

BELLAC, près le Dorat, sur la petite rivière de Vincon. Cette Ville tire son origine d'un Châ-
teau très-foit que Boson le vieux, premier Comte de la Marche, y fit bâtir au dixième siècle.

GRANDMONT, au Sud-Ouest de Gueret, Ab-
baye, Chef-d'Ordre fondé par saint Etienne en
1076. à Muret près de Limoges, & transféré
par son successeur Pierre, Limoûin, à Grandmont
en 1124. C'étoit autrefois un Prieuré, qui a été
érigé en Abbaye par le Pape Jean XXII. en 1316.

ARTICLE XIII.

Du Gouvernement de Bourbonnois.

CETTE Province qui est traversée par l'Allier, est bornée au Nord, par le Berry & le Nivernois ; à l'Orient, par la Bourgogne ; au Midi, par l'Auvergne ; & à l'Occident, par une partie du Berry.

Le Bourbonnois tire son nom d'une de ses Villes nommée *Bourbon-l'Archambaut*. Elle a donné le nom à la Famille régnante, qui est la cinquième branche de la troisième race de nos Rois.

Ses principales Rivieres sont l'Allier & le Cher.

L'*Allier* prend sa source dans les montagnes du Gévaudan, passe près de Brioude en Auvergne, puis à Issoire, à Moulins, & se rend dans la Loire au-dessous de Nevers, après avoir traversé le Bourbonnois.

On divise le Bourbonnois en haut & bas ; le haut est à l'Orient, & le bas à l'Occident.

I. *Du haut Bourbonnois.*

MOULINS, du Diocèse d'Aurun, *Capitale, Généralité, Prévôté, Bailliage, Sénéchaussée, Election*. C'est une assez grande & belle Ville, fort connue pour sa bonne coutellerie & ses eaux minérales. On y voit de belles Eglises, un Chapitre, un Collège des Jésuites & plusieurs Communautés. La Princesse des Ursins a fait ériger dans l'Eglise des Dames de la Visitation, un superbe Mausolée au Duc de Montmorency, son époux, qui fut décapité à Toulouse sous le Ministère du Cardinal de Richelieu.

GANAT, *Bailliage, Election*, au Midi de Moulins.

VICHI, sur l'Allier, célèbre pour ses eaux minérales.

II. Du bas Bourbonnois.

BOURBON-L'ARCHAMBAUT, *Sénéchaussée*, fameuse par ses eaux minérales. C'est un Duché qui a donné le nom à la Famille Royale & à la branche des *Bourbons*, dont voici en peu de mots la généalogie. Robert, Comte de Clermont, le plus jeune des fils de S. Louis, épousa Béatrix de Bourgogne, fille unique de Jean de Bourgogne, & d'Agnès, Dame de Bourbon. Robert eut un fils nommé Louis, qui laissa deux Princes, Pierre & Jacques. La Famille de Bourbon qui est sur le trône, descend de Jacques. De l'aîné descendirent tous les Bourbons jusqu'à Charles, Connétable de France, dont tous les biens furent confisqués, & le Duché de Bourbon réuni à la Couronne. Mais en 1659. par le Traité des Pyrénées ce Duché a été accordé en pleine propriété à Louis de Bourbon, Prince de Condé, au lieu du Duché d'Albret qui lui avoit été donné avant qu'il quittât la France, & que l'on avoit cédé pendant son absence au Duc de Bouillon pour la Principauté de *Sedan*.

SOUVIGNY, au Sud-Est de Bourbon l'Archambaut. Cette petite Ville a été autrefois la demeure ordinaire des Sires de Bourbon. Elle a une Maison de Clunistes réformés.

SAINT-AMAND, *Bailliage*, *Election*, sur le Cher, au Nord-Ouest du Bourbonnois.

MONT-LUÇON, *Election*, au Sud-Est de Saint-Amand. Cette Ville qui est la deuxième du Bourbonnois, est située sur le penchant d'un côteau qui s'étend jusqu'à la rivière du Cher: elle a une Eglise Collégiale fondée par les Ducs du Bourbonnois.

SECTION III.

Provinces & Gouvernemens du Midi.

ARTICLE I.

Du Gouvernement de Saintonge.

IL comprend deux petites Provinces : la Saintonge à l'Occident, & l'Angoumois à l'Orient.

S. I. *De la Saintonge.*

La Saintonge est un Pays très-fertile en bleds & en vins. Elle est fort abondante en absynthe, que les Romains ont connue sous le nom de *Virga Santonica*. On y fait un grand commerce de sel & de safran. Sa situation est très-avantageuse pour le commerce, ayant l'Océan à l'Occident, & la Garonne ou Gironde au Sud-Ouest. Cette Province ressortit au Parlement de Bourdeaux.

Henri II. Roi d'Angleterre étant devenu maître de la Saintonge par son mariage avec Eléonore, unique héritière de Guillaume, dernier Duc d'Aquitaine, Jean Sansterre son fils la donna à sa femme Isabelle d'Angoulême, qui épousa Hugues, Comte de la Marche. Après avoir été conquise par Philippe le Bel sur les Anglois, à qui S. Louis l'avoit cédée, elle fut abandonnée encore en toute souveraineté à l'Angleterre : mais Charles V. la reconquit & la réunit à la Couronne, de laquelle elle n'a pas été démembrée depuis ce tems-là.

La *Charante* divise la Saintonge en haute, qui est plus grande que la basse & vers le Midi, & en basse vers le Septentrion.

1. De la haute Saintonge.

SAINTEs, Capitale, Evêché, Prêfîdial, Election. C'est une Ville assez grande, mais peu peuplée, avec une célèbre Abbaye de Bénédictins, un Séminaire uni aux Prêtres de la Mission ou Lazaristes, un Collège de Jésuites, un Monastere d'anciens Bénédictins, & d'autres Communautés des deux sexes. On y voit un beau pont sur la Charente, & les restes d'un amphithéâtre. C'est la patrie du P. Amelotte, de l'Oratoire; & du P. le Comte, Jésuite.

ROYAN. Cette Ville a un bon Port à l'embouchure de la Gironde ou Garonne. Elle appartient à la Maison de la Trimouille, & est fameuse pour la pêche des sardines.

TALMONT, sur la Garonne, Principauté qui appartient à la Maison de la Trimouille.

PONS, au Sud-Ouest de Saintes sur la Suigne, Seigneurie très-ancienne, dont les Seigneurs se qualifient *Sires de Pons*, & ne relevent que du Roi. La maniere dont ils rendoient au Roi leur hommage est singuliere. Le Sire de Pons armé de toutes pièces, ayant la visiere de son casque baissée, se présentoit au Roi, & le supplioit de le maintenir dans la possession de ses privilèges. Le Roi devoit lui donner par gratification l'épée qu'il avoit à son côté. Cette Terre appartient aujourd'hui à un Prince de la Maison de Lorraine, d'une Branche cadette de celle d'Armagnac. Il porte le titre de Prince de Pons. C'est la patrie de Théodore Agrippa d'Aubigné, fameux Satyrique, Auteur d'une Histoire de France, depuis l'an 1500. jusqu'en 1610.

BARBESIBUX, Marquisat, au Sud-Est de Pons.

CHALAIs *, Principauté, au Sud-Est. Elle ap-

partient à la Maison de Taleyran , qui descend des anciens Comtes de Périgord.

2. *De la basse Saintonge.*

SAINTE-JEAN D'ANGELY, *Election*, Ville autrefois très-forte, mais dont les fortifications ont été démolies par Louis XIII. Son nom lui vient d'une ancienne Abbaye de Bénédictins fondée en 768. Ses eaux-de-vie sont très-estimées.

FRONTENAY OU FONTENAY L'ABATTU, au Nord-Ouest de Saint-Jean d'Angely. C'est la première Baronie de Saintonge érigée en Duché-Pairie en 1714, sous le nom de Rohan-Rohan, en faveur d'Hercules Mériadec de Rohan, Prince de Soubise.

TONNAY-CHARANTE, sur la Charante, Principauté qui appartient à la Maison de Rochecouart.

TAILLEBOURG, sur la Charante. Cette Seigneurie est passée dans la Maison de la Trimouille, par le mariage de Louise de Coligny avec un Seigneur de cette Maison.

S. II. *De l'Angoumois.*

L'Angoumois a été possédé par des Comtes qui reconnoissoient les Ducs d'Aquitaine & Comtes de Poitiers pour Seigneurs Souverains. Il vint ensuite sous la puissance de ces Ducs, & appartint depuis à divers Seigneurs. Charles V. le conquit sur les Anglois, à qui la Souveraineté en avoit été cédée après la prise du Roi Jean, & le donna en apanage à son frere Jean, Duc de Berry, en 1355. Charles VI. à qui ce Duc de Berry le céda, le donna en accroissement d'apanage à son frere Louis. François I. en ayant hérité, l'érigea en Duché en faveur de Louise de Savoye, sa mere.

Cette Princesse étant morte, il fut réuni à la Couronne; & après avoir été donné plusieurs fois en engagement, il a été réuni de nouveau au Domaine en 1650. Louis XIV. l'avoit donné en apanage au Duc de Berry, mort en 1714.

Cette Province est fertile en bleds, en vins, en plantes médicinales, & en pâturages. Elle n'a pas d'autre Riviere que la *Charante*, qui prend sa source près de Rochechouart, passe à Sivray, à Verteuil, à Angoulême, à Cognac, à Saintes, & à Rochefort. Elle est du ressort du Parlement de Paris, quoique la Saintonge soit de celui de Bourdeaux.

ANGOULESME, *Capitale, Evêché, Præsïdial, Election.* Cette Ville qui a un Château très-fort, est située sur une montagne, au pied de laquelle coule la Charante. Les Jésuites y ont un beau Collège. Charles V. avoit ennobli les Maires & Echevins. Les Maires sont les seuls qui jouissent maintenant de ce privilège. C'est la patrie du Poëte S. Gelais, de l'Historien Thevet, & de Balzac, pere de l'éloquence françoise.

COGNAC, *Election*, à l'Occident d'Angoulême sur la Charante, renommée pour ses eaux-de-vie. Cette Ville a un Château où est né François I. Il est accompagné d'un grand parc & d'un vaste étang. C'est la patrie de l'Abbé de Villiers, qui a publié les Réflexions sur les défauts d'autrui, & un Poëme intitulé, *l'Art de prêcher.*

JARNAC, sur la Charante, fameuse par la victoire du Duc d'Anjou, frere de Charles IX. sur les prétendus Réformés en 1569. Le Prince de Condé y fut tué par Montesquiou, Capitaine des Gardes du Duc d'Anjou.

LA ROCHEFOUCAULT, au Nord-Est d'Angoulême, Duché-Pairie érigé par Louis XIII. en 1622.

Mais comme le Duc de ce nom n'a pris séance au Parlement qu'en 1637. il n'est considéré Duc & Pair que depuis cette année-là.

CHABANOIS , au Nord-Est , petite Ville avec titre de Principauté ou de Marquisat , aujourd'hui à la Branche de Colbert appelée de S. Pouange.

A R T I C L E I I.

Du Gouvernement du Limosin.

C'EST Province a au Nord , la Marche ; à l'Orient , l'Auvergne ; au Midi , le Quercy ; & à l'Occident , le Périgord & l'Angoumois.

Philippe-Auguste qui avoit conquis sur Jean Sansterre plusieurs Provinces de France , dont les Rois d'Angleterre étoient maîtres , prit la Ville de Limoges vers l'an 1204. mais l'an 1259. Saint Louis fit une paix perpétuelle avec Henri III. Roi d'Angleterre , & céda à ce Prince les Villes de Saintes , de Périgueux , de Limoges , de Cahors & d'Agen , avec toutes leurs dépendances , à la charge que le Roi d'Angleterre lui en feroit hommage , comme de tout le reste de l'Aquitaine. Enfin par le Traité de Brétigni conclu l'an 1360 , la France céda à l'Angleterre non-seulement la propriété , mais la Souveraineté de Limoges , & de tous les Pays voisins entre la Loire & les Pyrénées. Mais les Anglois n'en jouirent pas long-tems , & ils perdirent en particulier le Limosin sous le regne de Charles V. ainsi il est réuni à la Couronne depuis environ 340. ans.

Le Limosin est peu fertile en bled , il n'y vient guères que du seigle & de l'avoine : il y a un grand nombre de châtaigniers , dont les peuples tirent leur nourriture principale. Il s'y fait un

grand commerce de bœufs, de chevaux, de porcs, de papier & d'étoffes.

Ses principales Rivieres sont la Vienne, qui y prend sa source, & la Dordogne, dont nous parlerons en décrivant l'Auvergne.

La petite riviere de Vésère divise le Limosin en haut & bas : le haut est au Nord & à l'Occident de cette Riviere, & le bas, au Midi & à l'Orient.

I. *Du haut Limosin.*

LIMOGES, sur la Vienne, *Capitale, Evêché, Généralité, Présidial, Hôtel des Monnoies, Sénéchaussée, Election.* C'est une grande Ville mal bâtie, mais fort marchande. On y travaille très-bien en émail. Les Sulpiciens y ont un beau Séminaire, & les Jésuites le Collège. C'est la patrie du Pere Honoré de Sainte Marie, Carme déchaussé, qui a écrit sur la Critique. Marc-Antoine Muret, excellent Humaniste, étoit aussi Limosin.

SAINT-LEONARD, sur la Vienne, au Nord-Est de Limoges. Cette Ville est remarquable par ses Manufactures de papier & de draps.

PIERRE-BUFFIERE, au Sud-Est de Limoges, petite Ville qui porte le titre de premiere Baronie du Limosin, qui lui est cependant disputé par celle de Lastours. Elle avoit des Seigneurs de son nom, dont la Maison est éteinte aujourd'hui.

SAINT-YRIEIX ou YRIER, appelée anciennement *Atanus*. Elle a reçu son nom moderne de Saint Yrier, qui y a fondé un Monastere. Le Roi & le Chapitre de cette Ville en sont Seigneurs en partie.

II. *Du bas Limosin.*

TULLES, sur la Corrèze, *Evêché, Présidial,*

Sénéchaussée, Election. Cette Ville est située au confluent des rivières de Corrèze & de Solan, dans un Pays environné de montagnes & de précipices. Charles V. pour récompenser la fidélité de ses Habitans, leur accorda en 1370. une exemption de tous impôts. Elle a donné naissance à Etienne Baluze, sçavant & judicieux Editeur de plusieurs anciens Ecrivains Ecclésiastiques, & Auteur de l'Histoire de Tullés.

UZERCHES, au Nord-Ouest de Tullés, *Sénéchaussée*, sur la Vézère, qui se jette dans la Dordogne. C'est une Ville bien bâtie, & qui a trois Paroisses, & une Abbaye de l'Ordre de S. Benoît, dont l'Abbé est Seigneur de la Ville.

BRIVES, *Présidial, Sénéchaussée, Election.* Elle est située sur la Corrèze, presque au confluent de cette rivière & de la Vézère, & surnommée *la Gaillarde*, à cause de la beauté de sa situation. Elle a un Chapitre, & un Collège de Docteurs assez bien bâti.

NOAILLES *, Bourg près de Brives, érigé en Duché-Pairie en 1663. en faveur d'Anne, Comtesse de Noailles. Ce Duché est composé des Châtellenies d'Ayen, de l'Arche, de Manzat & de Terrasson.

TURENNE, *Vicomté.* Le Maréchal de Turenne acheta l'an 1675. l'a rendue très-célèbre. Le Duc de Bouillon à qui elle appartenait, l'a vendue depuis quelques années au Roi.

BRIVEZAC, au Nord-Est, sur la Dordogne.

VENTADOUR, au milieu de la partie orientale, Duché-Pairie érigé en 1589. en faveur de Gilbert de Levis, troisième du nom. Ce Duché est éteint.

USSEL, au Nord-Est de Ventadour. C'est le Chef-lieu du Duché de Ventadour.

ARTICLE III.

Du Gouvernement d'Auvergne.

L'Auvergne est bornée au Nord, par le Bourbonnois; à l'Orient, par le Forez & le Velay; au Midi, par le Gévaudan & le Rouergue; & à l'Occident, par le Quercy, le Limosin & la Marche.

Cette Province, après avoir été gouvernée pendant un certain tems sous la seconde race de nos Rois, par des Comtes & des Ducs qui n'y avoient d'autorité, qu'autant de tems qu'il plaisoit aux Princes qui les avoient nommés, fut soumise à des Comtes héréditaires jusqu'à Gui II. qui fut dépouillé de son Comté par Philippe-Auguste en 1210. pour crime de félonie. Ce Comté fut alors réuni à la Couronne; & le Roi ne laissa à Gui qu'un petit Pays qui porta encore le titre de Comté, & où se trouve la petite Ville de Vic-le-Comte. Alphonse, petit-fils de Philippe-Auguste, & frere de S. Louis, qui avoit possédé tout le reste de la Province sous le titre de Comté, étant mort sans enfans, le Comté d'Auvergne fut réuni de nouveau à la Couronne, dont il fut encore séparé en 1360. par le Roi Jean qui le donna, après l'avoir érigé en Duché, à son fils Jean, Duc de Berry. Ce Duc transporta l'an 1400. du consentement de Charles VI. ce Duché à sa fille Marie, lorsqu'elle épousa Jean de Bourbon, Comte de Clermont, à la charge de réversion à la Couronne, en cas d'extinction de la postérité masculine de Jean. Le cas étant arrivé, ce Duché fut réuni à la Couronne vers l'an 1527.

Ses Rivieres principales sont l'*Allier*, dont nous

avons parlé à l'article du Bourbonnois ; & la *Dordogne* qui y prend sa source au Mont d'Or , à l'Occident d'Issoire , sépare l'Auvergne du Limosin , & se jette dans la Garonne au Bec d'Ambez.

On divise l'Auvergne en haute & basse : la haute est vers le Midi , & la basse vers le Septentrion. Il y a dans cette Province beaucoup de montagnes qui abondent en excellens pâturages , & en herbes médicinales. On voit près du Mont d'Or un Lac fort profond , dans lequel si on jette une pierre , elle excite , dit-on , une vapeur épaisse qui se résoud ensuite en pluie. On trouve dans cette même montagne des eaux minérales , dont les unes sont chaudes , & les autres froides.

I. *De la haute Auvergne.*

C'est un Pays fort montagneux : il n'est pas fertile en bleds & en vins , mais il abonde en pâturages : on y fait d'excellens fromages.

SAINT-FLOUR , Capitale , Evêché , Bailliage , Election.

MURAT , Bailliage , au Nord-Ouest de Saint-Flour.

AURILLAC , Prêfidiat , Bailliage , Election , à l'Occident de Saint-Flour. C'est la Ville la plus marchande de toute la haute Auvergne. Elle a une Collégiale qui étoit autrefois un Monastere fondé par S. Geraud , Comte d'Aurillac , & qui a été sécularisé par Pie V. en 1562. Son Chef porte encore le titre d'Abbé. Ce Monastere a produit de grands hommes , entr'autres Gerbert , sçavant Mathématicien , Précepteur de Robert , fils de Hugues Capet , puis Archevêque de Rheims , & enfin Pape sous le nom de Sylvestre II.

CAUDES-AIGUES , au Midi de Saint-Flour ,

ainsi nommée à cause de ses eaux chaudes.

II. *De la basse Auvergne.*

Ce Pays est fertile en toutes choses , principalement dans la Limagne. Les mulets en sont fort estimés. On y fait beaucoup de dentelles , de camelots , d'étramines , de tapisseries , & sur-tout de très-bon papier.

CLERMONT , Capitale , Evêché , Cour des Aides , Présidial , Bailliage , Sénéchaussée , Election. Tout son territoire est un beau Vignoble , & a de bonnes prairies. Cette Ville , grande & peuplée , est le séjour de l'Intendant. Son Eglise Cathédrale ressemble assez à celle de Paris , excepté que les tours de l'Eglise de Clermont ne sont pas à la principale porte , mais à une des portes de côté. Il y a dans cette Ville quatre Chapitres , un Séminaire de Sulpiciens , un Collège de Jésuites , une Abbaye de Bénédictins , & plusieurs Couvens. Clermont a donné naissance au célèbre Blaise Pascal , & à Jean Domat , Auteur d'un excellent Livre intitulé : *Les Loix Civiles dans leur ordre naturel.*

MONTFERRAND , Bailliage , au Nord-Est de Clermont. Cette petite Ville a deux Commanderies ; l'une de l'Ordre de Malthe , & l'autre de Saint Antoine de Viennois. Ces deux Villes viennent d'être réunies sous le nom de Clermont-Ferrand.

RIOM , Généralité , Présidial , Sénéchaussée , Election , Hôtel des Monnoies. Cette Ville qui est du Diocèse de Clermont , & la principale de la Limagne , porte le titre de Comté. Elle a un Chapitre , un Collège de l'Oratoire , & plusieurs autres Communautés. C'est la patrie d'un grand nombre d'hommes illustres , du célèbre Géné-

brard , Restaurateur de la Langue hébraïque ; d'Antoine du Bourg , Chancelier de France ; de Michel de Marillac , Garde des Sceaux , & de François de Marillac , Maréchal de France ; de Jacques Sirmond , sçavant Jésuite ; & de Jean Soanen , Prêtre de l'Oratoire - célèbre Prédicateur , & Evêque de Sénez.

BILLON , au Sud-Est de Clermont.

THIERS. Cette Ville est commerçante & peuplée : elle porte le titre de Vicomté. C'est la patrie de Saint Etienne , Fondateur de l'Ordre de Grandmont.

MARINGUE. Il se fait un grand commerce de bled dans cette petite Ville , dont M. le Duc de Bouillon est Seigneur.

ISSOIRE , sur la Couze , au Midi de Clermont, *Election*. Elle est remarquable pour avoir donné naissance au Cardinal Bohier , Archevêque de Bourges ; & au fameux Cardinal du Prat , Chancelier de France.

VIC-LE-COMTE , au Nord-Est d'Issoire , est le Chef-lieu du Comté d'Auvergne : elle appartient au Duc de Bouillon depuis 1651.

BRIOUDE , sur l'Allier , *Election*. Ses Chanoines portent le titre de Comtes de Brioude : ils sont obligés de faire preuve de noblesse , & ne dépendent que du S. Siège.

LA CHAISE-DIEU , à l'Orient de Brioude , & dans le Diocèse de Clermont , petite Ville renommée par son Abbaye de Bénédictins de la Congrégation de S. Maur.

Sur les confins de la basse Auvergne , au Nord-Ouest , on trouve deux petits Pays qui sont le *Combrailles* , & à son Midi , *Francaillon*.

EVAUX , *Election* , est la principale Ville du

Combrailles, & à une Maison de Chanoines Réguliers.

SERMUR, dans le Pays de Francalleu.

Au Nord-Est on rencontre le Duché de *Montpensier* & le *Dauphiné d'Auvergne*. Ces Pays sont de la Limagne, qui s'étend le long de l'Allier. Le Combrailles, le Duché de Montpensier, & le Dauphiné d'Auvergne appartiennent à M. le Duc d'Orléans, dont l'aïeul Philippe d'Orléans, frere unique de Louis XIV. avoit été institué en 1693. héritier de tous les biens de Mademoiselle de Bourbon-Montpensier, héritiere à cause de sa mere, de cette Maison.

AIGUE-PERSE, Capitale du Duché de Montpensier. C'est la patrie de Michel de l'Hôpital, Chancelier de France.

VODABLE*, au Sud-Est d'Issoire, Chef-lieu du Dauphiné d'Auvergne.

A R T I C L E I V.

Du Gouvernement du Lyonois.

LE Lyonois à au Nord, la Bourgogne; à l'Occident, la Bresse & le Dauphiné en partie; au Midi, le Vélai; & à l'Occident, l'Auvergne & le Bourbonnois.

Ce Gouvernement comprend le Lyonois propre, le Forez & le Beaujolois.

Le Lyonois avec Lyon sa Ville Capitale, après avoir été soumis aux Romains, passa aux Bourguignons, & ensuite aux Rois de France, qui le cédèrent l'an 955. à Conrad I. Roi de Bourgogne: mais après la mort de Rodolphe III. dit le *Fainéant*, le Royaume de Bourgogne ayant été divisé, les Archevêques de Lyon & les Comtes

de Forez disputèrent long-tems la possession de ce Pays, & de la Ville de Lyon en particulier. Ces derniers en jouirent jusqu'à Gui II. qui les céda à Guichard, Archevêque de Lyon, & au Chapitre. Ils en furent les maîtres, jusqu'à ce que Philippe le Bel acquit de l'Archevêque Pierre de Savoye, le temporel de la Ville de Lyon, sur laquelle il avoit déjà les droits de Souverain. C'est ainsi que le Lyonnais & Lyon sa Capitale ont été réunis à la Couronne, après en avoir été séparés.

I. *Le Lyonnais propre.*

Il est fertile en bleds, & sur-tout en vins. Le Rhône le sépare du Dauphiné.

LYON, *Capitale, Archevêché, Présidial, Sénéchaussée, Election, Cour & Hôtel des Monnois.* C'est une Ville très-ancienne, belle, grande, très-marchande, & bien peuplée. Elle est la seconde du Royaume, & ne le cède qu'à Paris. On y compte cinq Eglises Collégiales, treize Paroisses, quatre Abbayes, cinquante Couvens, deux Hôpitaux, trois Séminaires, un beau Collège de Jésuites, six Portes, & quatre Fauxbourgs. Elle a deux Académies, une des Sciences & Belles-Lettres, établie en 1710. & confirmée par Lettres Patentes en 1724. l'autre des beaux Arts, établie en 1713. Son Archevêque est Primat des Gaules. Les Chanoines de l'Eglise métropolitaine portent le titre de Comtes, & doivent être nobles de quatre races : ils officient la mitre en tête. Il n'y a point de musique ni d'orgues dans leur Eglise, on ne s'y sert point de livres, tout y est chanté par mémoire. Une des choses qui attirent l'attention des curieux, c'est l'horloge. Elle se trouve dans un des bras de la croisée. C'est une espèce

E
possession de
particulier.
II. qui les
Lyon, & au
usqu'à ce que
Pierre de
de Lyon, sur
ouverain. C'est
pitale ont été
ir été séparés.

nt en vins. Le

résidial, Sént-
des Monnoies.
elle, grande,
Elle est la se-
qu'à Paris. On
treize Parois-
Couvens, deux
au Collège de
bourgs. Elle a
& Belles-Let-
ée par Lettres
x Arts, établie
at des Gaules.
litaine portent
être nobles de
en tête. Il ny
ns leur Eglise,
t y est chanté
ttirent l'atten-
Elle se trouve
est une espee

M O D E R N E.

189

L'obelisque figuré qui s'éleve de terre sur un large pedestal, jusque vers la fenêtré du mur. Tout au haut est un coq, qui toutes les fois que l'heure est près de sonner, bat des ailes & fait deux cris. Au-dessous est une représentation mouvante de l'Annonciation. Il y a plusieurs cadrans à cet horloge : celui des heures, celui des jours, des mois & de la semaine : celui des planètes qui y ont un cours réglé. On remarque dans ce dernier une singularité : il est ovale, & l'aiguille s'allonge & se retrécit, suivant qu'elle parcourt le grand ou le petit diamètre de l'ovale.

L'Hôtel-de-Ville est un des plus magnifiques de l'Europe : il le dispute à celui d'Amsterdam, que tout le monde admire. C'est un bâtiment tout neuf, isolé entre quatre rues, & qui forme un quarré très-long. On y arrive par une belle Place nommée *la Place des Terreaux*, où l'on trouve au milieu une fontaine jaillissante, avec un large & haut bassin de pierre. La façade de ce Bâtiment est un portail & un frontispice superbe, orné d'une gallerie en saillie. Le mur qui est au-dessus de la gallerie, est orné d'un très-grand médaillon, représentant Louis XIV. à cheval. Sous le vestibule qui est un portique à la Romaine, on voit deux grandes planches de cuivre, sur lesquelles est gravée toute entière la harangue de l'Empereur Claude en faveur des Lyonnais, dans le Sénat de Rome, avant d'être parvenu à l'Empire. De ce vestibule on a le coup d'œil de deux longues cours qui se suivent & qui sont séparées par de belles arcades, & d'un jardin que l'on trouve après les deux cours. De la premiere grande cour on apperçoit, en se retournant, un second portail aussi magnifique que celui de la rue : on y lit tout au haut, gravés en lettres d'or sur un

marbre noir, de très-beaux vers de Jules Scaliger, en l'honneur de la Ville de Lyon.

Nous ne nous étendrons pas davantage sur ce bel édifice, qui demanderoit une description détaillée, & qui n'est pas de notre objet : ce peu que nous en disons, pourra cependant en donner une grande idée.

Le Prevôt des Marchands, les Echevins, le Procureur & le Greffier de la Ville acquierrent la noblesse, & la transmettent à leur postérité. La Place de Bellecour, ou plutôt de Louis le Grand, est une des plus belles Places du Royaume. Les dehors de cette Ville le long du Rhône & de la Saone qui viennent s'y unir, sont pleins de maisons de campagne qui sont charmantes. Il s'est tenu dans cette Ville deux Conciles généraux : le premier en 1245. sous Innocent IV. & le second en 1274. sous Gregoire X. Saint Pothin, prédécesseur de S. Irénée, l'une des plus grandes lumières de l'Eglise de France, en a été le premier Evêque au milieu du second siècle. Lyon est la patrie de Florus, ancien Ecrivain Ecclésiastique ; de Dupeyrat, Aumônier du Roi ; du P. Ménéstrier, Jésuite, sçavant dans l'Histoire & le Blazon ; du P. Sébastien Truchet, Carme, de l'Académie des Sciences ; de Charles Spon, sçavant Médecin ; & de Jacques Spon son fils, sçavant Antiquaire.

LA BREBLE, à l'Occident de Lyon, petite Ville située dans un fond au milieu des montagnes.

CONDRIEUX, sur le Rhône, au Midi de Lyon, renommée pour ses bons vins.

SAINTE-CHAUMONT. C'est une petite Ville fort peuplée sur le Giez.

L
il est
M
On y
Saint
Joseph
SA
un r
très-p
est c
qu'on
fourn
RO
y ont
menc
d'un p
Duché
FEU
Cette
SA
près d
a, die
on la
Elle se
decine
Ce
tagneu
Le d
toutes
Louis D
de Bou
Sufanne

II. *Du Forez.*

Le Forez se trouve à l'Occident du Lyonnais : il est traversé par la Loire, & est fertile en bled.

MONTBRISON, *Capitale, Bailliage, Election.* On y voit une belle Eglise Collégiale dédiée à la Sainte Vierge. C'est la patrie du célèbre Jacques-Joseph Duguet, dont les Ecrits sont si connus.

SAINT-ETIENNE, *Election.* Cette Ville est sur un ruisseau nommé *Furens*, dont les eaux sont très-propres à détremper le fer & l'acier; ce qui est cause de la grande quantité de quincailleries qu'on fabrique en cette Ville; dont les environs fournissent beaucoup de charbon de terre.

ROANNE, *Election*, sur la Loire. Les Jésuites y ont un beau Collège. C'est-là que la Loire commence à porter bateau. Cette Ville est Capitale d'un petit Pays nommé le *Roannois*, qui étoit un Duché, ci-devant à la Maison de la Feuillade.

FEURS, près de Montbrison, sur la Loire. Cette Ville a donné son nom au Forez.

SAINT-GALMIER, au Sud-Est de Feurs. Il y a près de cette petite Ville une fontaine, dont l'eau a, dit-on, un goût approchant du vin : quand on la mêle avec le vin, elle l'affoiblit très-peu. Elle sert de levain quand on pâtrit, & de médecine quand on veut se purger.

III. *Du Beaujolois.*

Ce Pays situé au Nord du Lyonnais, est montagneux; mais les plaines en sont fertiles.

Le dernier Seigneur de Beaujeu donna en 1400. toutes ses Terres de Dombes & de Beaujolois à Louis Duc de Bourbon. Après la mort de Charles de Bourbon, Connétable de France, mari de Susanne de Bourbon qui mourut sans enfans

Louise de Bourbon hérita de la Seigneurie de Beaujolois, & la laissa à son fils, appelé depuis Duc de Montpensier. Elle passa ensuite à Mademoiselle de Bourbon-Montpensier, qui l'a donnée par testament avec ses autres biens, à Philippe I. Duc d'Orléans.

VILLE-FRANCHE, *Capitale, Bailliage, Election.* Cette petite Ville a une belle Eglise Collégiale, & une Académie de Belles-Lettres établie en 1679. & confirmée par Lettres-Patentes en 1695.

BEAUJEU. Elle a donné son nom à ce petit Pays. Il y a dans cette Ville au-dessus du portail de la principale Eglise, un bas relief très-ancien; il représente un sacrifice d'un porc, d'une brebis & d'un taureau. Les Romains appelloient ces sacrifices, *Suovetaurilia.*

BELLEVILLE, au Sud-Est de Beaujeu. Cette Ville tire son nom de sa beauté.

CHARLIEU, à l'Occident de Beaujeu.

A R T I C L E V.

Du Gouvernement de Dauphiné.

CETTE Province est un corps composé de plusieurs petits Etats réunis par la suite des tems, des débris du Royaume de Bourgogne. Le premier Prince particulier qui s'y établit en qualité de Comte l'an 889. se nommoit *Gui* ou *Guignes*. Ses successeurs portèrent tous le même nom, & se qualifièrent premierement Comtes d'Albon & de Grenoble, & ensuite Comtes de Viennois en 1155. L'un d'eux qui fut Gui IV. ayant porté le nom de *Dauphin*, ses descendans se firent le nom de leur famille. Il devint un

dit

ditre
cette
Vienn
12000
Rol,
le nor
France
étoien
vince.
de la C
voit,
vente,
s'est co
phin.

Le I
lieues,
& du l
du Sept
la Bress

Il a
Piémon
le Lyon
C'éto
ne s'affé
Election

On y
cipales
sept Me
en décri
Ses R
rance, I
La D
Briançon
brun, d
sieurs pe
au-dessou

Tome

titre de dignité, & enfin a donné le nom à cette Province. Humbert, dernier Dauphin de Viennois, le céda à Philippe de Valois, pour 120000. florins d'or. Charles V, petit-fils de ce Roi, fut le premier des fils de France qui porta le nom de Dauphin en 1350. avec les armes de France écartelées de celles du Dauphiné, qui étoient les conditions de la vente de cette Province. Depuis ce tems-là, l'héritier présomptif de la Couronne porte le titre de Dauphin. Il devoit, suivant la troisième condition du traité de vente, y avoir une autorité souveraine, mais on s'est contenté de lui faire garder le nom de Dauphin.

Le Dauphiné s'étend d'Orient en Occident 36. lieues, depuis Sézane sur les confins du Piémont & du Dauphiné, jusqu'à Valence; & 40. lieues du Septentrion au Midi, depuis Saint-Sorlin dans la Bresse, jusqu'à Mévillons dans les Baronies.

Il a la Savoye & la Bresse au Septentrion; le Piémont, à l'Orient; la Provence, au Midi; & le Lyonois & le Vivarais, à l'Occident.

C'étoit un Pays d'Etats, mais depuis 1628. ils ne s'assemblent plus; on y a même établi des Elections.

On y trouve plusieurs curiosités, dont les principales sont celles qu'on appelle vulgairement les sept Merveilles du Dauphiné, dont nous parlerons en décrivant en détail cette Province.

Ses Rivières les plus remarquables sont la *Durance*, l'*Isère* & le *Drac*.

La *Durance* prend sa source à l'extrémité du Briançonnois, au Mont Genevre, passe près d'Embrun, de-là à Sisteron; & après avoir reçu plusieurs petites Rivières, elle se jette dans le Rhône au-dessous d'Avignon.

L'*Isère* a sa source vers les confins du Piémont & de la Savoye , passé à Monstiers , à Montmélian , à Grenoble , à Romans , & se décharge dans le Rhône au-dessus de Valence.

Le *Drac* prend sa source au Nord-Ouest d'Embrun , traverse par le milieu une grande partie du Dauphiné , & se jette dans l'*Isère* au-dessous de Grenoble.

On divise le Dauphiné en haut & bas : le haut à l'Orient , le bas à l'Occident.

Le haut Dauphiné est un Pays montagneux , ce qui fait que l'hyver y dure long-tems : il ne laisse pas d'être fertile ; les vallées produisent assez de grains , & les montagnes d'excellens pâturages , & quantité de Simples très-utiles : celles qui sont vers Briançon , sont couvertes de *Mélese* , arbre qui ne porte ni fleurs ni fruits , mais qui produit la Manne , le Benjoin & l'Agaric , espece d'excrecence qui vient sur son écorce , & dont on se sert en Médecine , & pour la teinture en écarlate.

Le bas Dauphiné le long du Rhône est plus fertile ; il a sur-tout beaucoup d'olives , du bled & du vin.

S. I. Du haut Dauphiné.

Il comprend six petits Pays : deux au Nord , le Grésivaudan & le Royannès : deux au Midi , les Baronies & le Gapençois : deux à l'Orient , l'Embrunois & le Briançonnais.

I. Le Grésivaudan.

GRENOBLE , sur l'*Isère* , Capitale , Evêché , Parlement , Chambre des Comptes , Cour des Aides , Généralité , Bailliage , Election , Hôtel des Monnoies. Son Evêque prend la qualité de Prince de Grenoble. Cette Ville est ancienne : on l'appelle en

latine *Gratianopolis*, parcequ'elle a été rétablie par l'Empereur Gratien. Les Oratoriens ont le Séminaire, & les Jésuites le Collège. Il s'y trouve une Collégiale nommée Saint André, & nombre de Maisons Religieuses. C'est la patrie de Chorier, d'Allard, & du Président Bourchenu de Valbenais, Historiens, ainsi que du Jurisconsulte Expilli.

On remarque près de Grenoble les restes d'une tour appelée la *Tour sans venin*, parcequ'on n'y a, dit-on, jamais vu d'insectes venimeux, & que ceux qu'on y a apportés quelquefois, s'en sont retirés aussitôt. Cette Tour est la première Merveille du Dauphiné.

Il y a aussi à trois lieues de Grenoble une Fontaine qui jette des flammes; c'est ce qu'on appelle la *Fontaine ardente*, qui est la seconde Merveille du Dauphiné. Si on en croit un habile Observateur qui a été sur les lieux, il n'y a pas en cet endroit de *Fontaine ardente*; mais on y trouve un terrain de huit pieds de long sur quatre de large, qui vomit des flammes rouges & bleues de la hauteur d'un demi-pied. Ces flammes brûlent le papier, la paille, le bois; il n'y a que la poudre à tirer qui n'y prend point feu quand on y en jette.

Au Midi de Grenoble à huit lieues, on trouve une Montagne, qu'on appelle la *Montagne inaccessible*: c'est la troisième Merveille du Dauphiné. On la disoit autrefois différente des autres, large par en-haut, & finissant en pointe par le bas. Quelques Auteurs même rapportent comme une chose merveilleuse, qu'on l'a montée du tems de Charles VIII. & qu'on a trouvé sur son sommet une plaine d'un quart de lieue sur quatre cens pas de large, & un troupeau de Chamois qui païssoient dans une agréable prairie. Mais on apprend

des Mémoires de l'Académie des Sciences (Année 1703. p. 26.) que ce n'est qu'un rocher escarpé planté sur une montagne ordinaire, & que même ce rocher n'a nulle figure de pyramide renversée.

SASSENAGE *. Ce Village situé près le confluent de l'Isère & du Drac, est célèbre par ses excellens fromages, & par les curiosités qui s'y remarquent. On y admire deux cavernes creusées dans un rocher, que les Habitans appellent *Tines* ou *Curves*, qui sont vuides, dit-on, toute l'année, excepté le 6. Janvier qu'on y voit de l'eau. Ces cavernes sont la quatrième Merveille du Dauphiné. La cinquième Merveille se voit dans les montagnes de Sassenage; ce sont de petites pierres qui servent à faire sortir toutes les ordures qui peuvent être entrées dans les yeux. Elles sont blanches, ou d'un gris obscur, & de la grosseur d'une lentille.

Au Septentrion de Grenoble, & à trois lieues, est *la grande Chartreuse*. C'est le Chef-d'Ordre des Chartreux, & la résidence du Prieur ou Général de tout l'Ordre. Ce lieu fut donné l'an 1084. à S. Bruno par Hugues, Evêque de Grenoble. On y reçoit tous les Etrangers qui s'y présentent; ils peuvent y demeurer pendant trois jours. Cette Solitude, quoiqu'affreuse par les montagnes qui l'environnent, & les précipices qu'on y voit de tous côtés, ne manque néanmoins de rien: il y a toujours des mulets qui vont & viennent pour y porter toutes sortes de provisions.

BARRAUX, *Fort.*

LAMURE, au Midi de Grenoble.

Sur les confins du Grésivaudan, près de l'Embrunois & du Gapençois, est le Pays de *Champ-*

faur
un P
SA
princ
dém
Daup
guier
LE
Bonn
en 16
étoit
le po

PO

Ce
Mévil

LE

lons,

sur l'A

du Co

ME

Gap.

MO

NIE

beau P

Diocèf

GAR

C'est u

Bene :

SER

vieie d

faur, qui portoit autrefois le titre de Duché. C'est un Pays plein de montagnes.

SAINT-BONNET, sur le Drac, est la Ville principale du Champfaur. Louis XIII. l'ayant démembrée à perpétuité de son Domaine du Dauphiné, la donna au Connétable de Lesdiguières, qui l'unit à son Duché.

LESDIGUIERES, au Nord-Ouest de Saint-Bonnet, Bourg avec titre de Duché-Pairie érigé en 1611. en faveur de François de Bonne qui en étoit Seigneur. La Maison d'Hostun ou de Tallard le possède depuis 1719.

2. *Le Royannès.*

PONT DE ROYAN, *Capitale*, Marquisat.

3. *Les Baronies.*

Ce Pays est ainsi appellé des deux Baronies de Mévillons & de Montauban.

LE BUIS, *Capitale* de la Baronie de Mévillons, *Bailliage*. C'est une Ville assez bien bâtie sur l'Aurez, du Diocèse de Vaison, petite Ville du Comtat Venaissin.

MEVILLONS. Cette Ville est du Diocèse de Gap.

MONTAUBAN.

NIHONS, sur la Riviere d'Aigues : elle a un beau Pont d'une seule arche. Cette Ville est du Diocèse de Vaison.

4. *Le Gapençois.*

GAP, *Capitale*, *Evêché*, *Bailliage*, *Election*. C'est une ancienne Ville sur la petite Riviere de Bene : elle a un bon Château.

SERRRES. C'est une assez jolie Ville sur la Riviere de Buch.

TALLARD, au Midi-de Gap, sur la Durance, Duché-Pairie érigé en 1715, en faveur de Marie-Joseph d'Hostun.

5. *L'Embrunois.*

EMBRUN, Capitale, Archevêché, Bailliage, sur la Durance. L'Archevêque partage la Jurisdiction avec le Roi. La Cathédrale & le Palais archiepiscopal sont remarquables. Il y a un Collège de Jésuites & d'autres Communautés.

GUILLESTRE, à l'Orient d'Embrun. C'est une Forteresse importante, & un passage de conséquence dans les Montagnes du Piémont.

MONT-DAUPHIN, Place forte, au Nord-Est d'Embrun.

6. *Le Briançonnais.*

BRIANÇON, Capitale, Bailliage. Elle est située sur une montagne, au pied de laquelle coulent deux gros ruisseaux, l'un nommé *la Dure*, & l'autre *l'Anse*, qui forment la *Durance*. C'est la patrie d'Oronce Finé, célèbre Mathématicien, & nommé Professeur Royal par François I.

On recueille auprès de cette Ville de la manne sur une espece de Pin, ce qui fait la sixième Merveille du Dauphiné. Cette manne tombe la nuit, & se fond aux premiers rayons du Soleil: elle n'est jamais plus abondante, que lorsque les chaleurs sont excessives. A quelque distance de Briançon, on voit une roche percée nommée *Pertuis-Rostang*, au-dessus de l'entrée de laquelle on lit cette inscription: *D. Casari Augusto dedicata; salutatis aam.*

§. II. *Du bas Dauphiné.*

Il comprend quatre petits Pays; le Viennois,

le Valentinois, le Tricastin, le long du Rhône ;
le Diois , à l'Orient du Valentinois.

I. *Le Viennois.*

VIENNE, sur le Rhône, *Capitale, Archevêché, Bailliage, Election.* Cette Ville est très-ancienne, & a la gloire, ainsi que Lyon, d'être la première Eglise des Gaules. Sa Cathédrale, quoique gothique, est fort belle. Son Archevêque prend le titre de Primat des Primats. Il s'y est tenu un Concile, qui est le quinzisième général, en 1311. où l'Ordre des Templiers fut aboli. Vienne est renommée pour ses lames d'épée. Les Prêtres de l'Oratoire ont le Séminaire, & les Jésuites le Collège. Il y a aussi une Eglise Collégiale, & plusieurs Communautés.

ROMANS, sur l'Isère, *Election.* Cette Ville qui est dans un beau Pays & une agréable situation, doit son origine à un célèbre Monastere, fondé au commencement du neuvième siècle. Les Moines ont été sécularisés dans la suite, & la Manse abbatiale réunie à l'Archevêché de Vienne.

SAINT-MARCELLIN, *Bailliage, Election.*

SAINT-ANTOINE *, Bourg à deux lieues de Saint-Marcellin, connu par sa célèbre Abbaye de même nom, Chef-d'Ordre de Chanoines Réguliers Hospitaliers dits *de Saint Antoine.* Boniface VIII. sépara à perpétuité de la dépendance de *Montemajor*, le Monastere de Saint Antoine, l'érigea en Abbaye Chef-d'Ordre, & il en créa premier Abbé le Prieur Aimard de Montaigu, par sa Bulle donnée l'an 1297. Neuf ans après le Dauphin Humbert accorda à cet Abbé le droit de présider aux Etats du Dauphiné, après l'Evêque de Grenoble. Il a seul dans son Ordre le titre d'Abbé ; les Supérieurs des autres Maisons n'ont

que celui de Ministres ou de Commandeurs. L'Eglise de S. Antoine est la plus belle du Dauphiné.

LA TOUR DU PIN , à l'Orient de Vienne. Ce fut des Seigneurs de ce lieu que vinrent les Princes Dauphins de la troisième & dernière Race.

CRE'MIEU , au Nord-Ouest de la Tour du Pin. Petite Ville près de laquelle se trouve la Grotte de *Notre-Dame de la Balme* , qui est la septième Merveille du Dauphiné. L'ouverture de cette Grotte est haute de plus de 50. toises , & large d'environ 60. Cette ouverture si spacieuse se rétrécit peu à peu.

LE PONT DE BEAUVOISIN , sur les confins de la Savoie , à qui en appartient la moitié.

2. Le Valentinois.

C'est un Duché-Pairie donné par Louis XIII. au Prince de Monaco en 1642. Il appartient aujourd'hui à la Maison de Matignon , par le mariage de Louise-Hippolyte de Grimaldi , fille aînée du Prince de Monaco , avec François-Eléonore Goyon de Matignon , reçu Duc & Pair en 1716.

VALENCE , sur le Rhône , *Capitale* , *Evêché* , *Présidial* , *Bailliage* , *Election* , *Université*. Cette Ville est assez grande & bien bâtie : son château est assez fort : elle a une Abbaye de Chanoines Réguliers de S. Augustin , dits de S. Ruf , Chef d'Ordre autrefois célèbre , & qui a donné plusieurs Papes à l'Eglise.

MONTELMART , *Sénéchaussée* , *Election* , près du Rhône , au Midi de Valence. C'est une jolie Ville , qui a une ancienne Citadelle , des Récollets , & d'autres Couvens. De l'Election de Montelimart dépend la Ville d'Orange qui est enclavée dans la Provence.

3. *Le Tricastin.*

SAINT-PAUL-TROIS-CHASTEaux, *Evêché, Bailliage.* Son Evêque partage la Jurisdiction avec le Roi.

PIERRE-LATTE, au Nord-Ouest de Saint-Paul.

4. *Le Diois.*

DIE, *Evêché, Bailliage*, sur la Drome. Le Pape Innocent XII. à la priere de Louis XIV. sépara cet Evêché en 1692. de celui de Valence, auquel il avoit été uni très-long-tems.

A R T I C L E V I.

Du Gouvernement de Guyenne.

CE Gouvernement, qui est le plus grand du Royaume, est borné au Nord, par la Saintonge, l'Angoumois, le Limosin & l'Auvergne; à l'Orient, par le Languedoc; au Midi, par la basse Navarre, le Béarn & les Pyrénées; & enfin à l'Occident, par l'Océan. Il comprend la Guyenne & la Gascogne.

La *Guyenne* a eu anciennement des Souverains qui porterent le nom de Rois d'Aquitaine, puis celui de Ducs. Eléonore fille de Guillaume IX. Duc d'Aquitaine, fut mariée à Louis VII. Roi de France; mais ayant été répudiée par ce Prince, Henri Roi d'Angleterre l'épousa, & devint ainsi maître de cette belle Province, qui après avoir été long-tems disputée entre les Anglois & les François, a été enfin réunie au Royaume sous Charles VII. en 1451.

Le Duc de Guyenne étoit le troisième Duc &

Pair séculier : au sacre il portoit la première Bannière quarrée.

Les Rivières principales de cette Province sont, outre la Garonne & la Dordogne dont nous avons déjà parlé, l'Adour & le Lot.

L'Adour prend sa source dans les Montagnes du Bigorre, passe à Bagnères, à Tarbes, à Aire, à Dax, & va se jeter dans l'Océan à Bayonne.

Le Lot prend sa source dans le Gévaudan, passe à Cahors, & va se jeter dans la Garonne, au-dessous d'Agen.

Ce Pays est riche, & rapporte abondamment du bled, des fruits & d'excellens vins.

S. I. De la Guyenne.

Cette Province est presque toute au Septentrion de la Garonne ; elle comprend six petits Pays : la Guyenne propre ou le Bourdelois, le Bazadois, le Périgord, l'Agénois, le Quercy & le Rouergue.

I. La Guyenne propre.

Ce Pays est plus fertile en vins qu'en bleds ; ses vins sont durs, mais ils sont excellens, étant transportés par mer. On estime sur-tout les vins de Grave. Les Anglois & les Hollandois en chargent plusieurs vaisseaux tous les ans.

BOURDEAUX, sur la Garonne, Capitale, Archevêché, Parlement, Cour des Aides, Généralité, Présidial, Sénéchaussée, Election, Hôtel des Monnoies, Université. C'est une belle Ville, grande, riche & marchande ; elle est commandée par trois Forts, qui sont le Château d'Ha, le Château Trompette, construits en 1461, par les ordres de Charles VII. & le Fort Saint-Louis, bâti par Louis XIV. en 1676. L'Eglise métropolitaine appelée

Sain
Fran
quit
diti
par
ment
des J
entre
& l'E
Dom
demi
voit p
fique
ornée
année
une A
des A
Paulin
son M
LIB
dial,
Prè
fluent
un pa
BOU
un peu
FR
érigé
Comte
veur d
BLA
longue
COV
par la
ligne d
vies

Saint André, n'est pas une des moins belles de France. Son Archevêque se qualifie Primat d'Aquitaine. Il y a à Bourdeaux une Abbaye de Bénédictins, une belle Chartreuse, un Séminaire régi par les Prêtres de la Mission nommés vulgairement *Lazaristes*, le Collège de Guyenne, celui des Jésuites, & beaucoup d'autres Communautés, entre lesquelles il n'y en a aucune dont la Maison & l'Eglise soient aussi-bien bâties que celles des Dominicains. Bourdeaux a un très-beau Port en demi-lune, fort fréquenté par les Etrangers. On voit près la Porte du Chapeau rouge une magnifique Place, environnée de superbes édifices, & ornée d'une très-belle statue érigée depuis quelques années en l'honneur de Louis XV. Cette Ville a une Académie des Sciences, des Belles-Lettres & des Arts, établie en 1713. C'est la patrie de Saint Paulin, Evêque de Nole; & du fameux Aufone son Maître, Poète & Orateur distingué.

LIBOURNE, à l'Orient de Bourdeaux, *Présidial*, au confluent de l'Isle & de la Dordogne.

Près de-là est le *Bec d'Ambez*, qui est au confluent de la Dordogne & de la Garonne: c'est un passage quelquefois dangereux.

BOURG, petite Ville sur la Dordogne, avec un petit Port.

FRONSAC, sur la Dordogne, Duché-Pairie érigé en 1608. en faveur de François d'Orléans, Comte de Saint-Paul, & rétabli en 1634. en faveur du Cardinal de Richelieu.

BLAYE, au Nord de Bourdeaux. Cette Ville assez longue, a une Citadelle qui commande la Rivière.

COUTRAS, au Nord de Libourne, fameuse par la victoire que Henri IV. y remporta sur la ligue en 1587. Elle est vers le confluent des Rivières de Drougne & de l'Isle.

Dans le Pays de *Médoc* qui est du Bourdelois :
L'ESPARRE, petite Ville qui a donné son nom
à un Seigneur de la Maison de Foix.

A l'embouchure de la Garonne que l'on appelle
Gironde depuis le Bec d'Ambez, on voit un Phare
bâti sur un rocher. Ce Phare est nommé *la Tour*
de Cordouan : c'est un bâtiment d'une très-belle
architecture, & de 160. piéds de haut. On allu-
me des feux au haut de cette tour pour éclairer
les vaisseaux, & les empêcher de se perdre sur les
banes de sable qui sont à l'embouchure de cette
grande Riviere.

II. Le Bazadois.

Il est assez fertile en bleds, en vins & en fruits.
BAZAS, Capitale, Evêché, Présidial, Séné-
chaussée.

LANGON, sur la rive gauche de la Garonne.
Cette Ville est fameuse pour ses bons vins.

LA RE'OLE, sur la rive droite du même fleuve.
C'est une petite Ville fort jolie.

CAUMONT, petite Ville, d'où les Ducs de la
Force tirent leur origine & leur nom.

CASTELGÉLOUX, *Sénéchaussée*, à l'Orient de
Bazas.

III. Le Périgord.

C'est un Pays montagneux & plein de bois,
qui n'est fertile qu'en noix, en gibier, en truffes
& en chataignes. Il s'y trouve des mines de fer,
dont on fait un grand trafic : il ressortit au Parle-
ment de Bourdeaux.

On le divise en haut & bas Périgord : le haut
à l'Occident, le bas à l'Orient.

PER
liage,
Riviere
se jette
dans ce
Romain
perdrix
çonnet.
par ses
mourir
Bastille
tuée d'u
mort,
MUC
de la R
BERC
cidan,
un bon
LA F
Pairie é
par de C

SARL
Sénéchan
dogné.
noix. Ce
Abbaye
par Jean
posoient
BIRO
en 1598.
MONT
Vécre.

1. *Le haut Périgord.*

PERIGUEUX, Capitale, Evêché, Présidial, Bailliage, Sénéchaussée, Election. Elle est sur l'Isle, Riviere qui prend sa source dans le Limosin, & se jette dans la Dordogne à Libourne. On voit dans cette Ville les restes d'un amphithéâtre des Romains : elle est renommée pour ses pâtés de perdrix. C'est la patrie du sçavant Aimar Rançonnet, Président au Parlement de Paris, fameux par ses malheurs & ceux de sa famille. Il se fit mourir lui-même, outré de se voir enfermé à la Bastille, par le crédit des Guises : sa femme fut tuée d'un coup de foudre ; son fils fut exécuté à mort, & sa fille mourut sur un fumier.

MUCIDAN, au Sud-Ouest de Périgueux, près de la Riviere de l'Isle.

BERGERAC, Sénéchaussée, au Sud-Est de Mucidan, sur la Dordogne : elle est défendue par un bon Château.

LA FORCE, à l'Ouest de Bergerac, Duché-Pairie érigé en 1637. en faveur de Jacques Nompar de Caumont, Maréchal de France.

2. *Le bas Périgord.*

SARLAT, Capitale, Evêché, Présidial, Bailliage, Sénéchaussée, Election, entre la Vésère & la Dordogne. On y fait un grand commerce d'huile de noix. Cette Ville tire son origine d'une ancienne Abbaye de l'Ordre de S. Benoît, érigée en Evêché par Jean XXII. Les Moines Bénédictins qui composoient le Chapitre ont été sécularisés par Pie IV.

BIRON, au Midi de Sarlat, Duché-Pairie érigé en 1598. en faveur de Charles de Gontaut.

MONTIGNAC, au Nord-Ouest de Sarlat sur la Vésère.

IV. *L'Agénois.*

C'est le Pays le plus fertile de la Guyenne : il fournit du bled & du vin à plusieurs Provinces.

AGEN, sur la Garonne, *Capitale*, *Evêché*, *Præsial*, *Sénéchaussée*, *Election*, ancienne Ville de France, avec un Chapitre nommé de *S. Capras*, & plusieurs Communautés. Le Séminaire est aux Prêtres de la Mission ou Lazaristes, & le Collège aux Jésuites. C'est la patrie de Joseph Scalliger, fameux par son érudition.

PORT-SAINTE-MARIE.

VILLENEUVE D'AGENOIS, sur le Lot.

CLÉRAC, sur le Lot. Cette Ville doit son commencement à un Monastere de Bénédictins sécularisés sous le Pontificat de Clément VIII. & le regne de Henri IV. qui fit unir sa Manse abbatiale au Chapitre de S. Jean de Latran à Rome. On y fait commerce de vin & d'eau-de-vie.

AIGUILLON, à l'endroit où le Lot se jette dans la Garonne, Duché-Pairie érigé pour la seconde fois en 1638. en faveur de Marie de Vignerod, nièce du Cardinal de Richelieu, & veuve d'Antoine du Roure, Marquis de Combalet. Il a été rétabli en 1731. pour Armand-Louis-Dupleffis-Richelieu, qui a été reconnu au Parlement Duc & Pair, mais il n'a rang que du jour de sa réception.

TONNEINS *, au Nord-Ouest d'Agen, petite Ville sur la Garonne.

MARMAÑDE, sur la Garonne. On fait dans cette Ville un grand commerce de bleds & de vins.

SAINTE-FOY, sur la Dordogne.

DURAS, au Sud de Sainte-Foy, Duché héréditaire érigé en 1689. en faveur de Jacques-Henri de Durefort.

Il est
sur-tout
Les lais
Parlem
On l
tention

CAHO
particuli
sée, Elec
thédrale
Ville pl
Prêtres
& les Jé
un reste
patrie du
célèbre

FIGE
de Cah
doit son
noit fond
séc sous F
GOUR

MOISS
Abbaye
Religieu
Chanoins
tinaires
MONT
ebé, Cap
Jean XX

V. *Le Quercy.*

Il est très-fertile en bleds , en vins & en fruits , sur-tout en prunaux , dont on fait un grand trafic. Les laines en sont estimées. Il est du ressort du Parlement de Toulouse.

On le divise en haut & bas : le haut est au Septentrion du Lot , & le bas à son Midi.

1. *Le haut Quercy.*

CAHORS , Capitale de tout le Quercy , & en particulier du haut , *Evêché , Présidial , Sénéchaussée , Election , Université* , sur le Lot. L'Eglise cathédrale est dédiée à S. Etienne. Il y a dans cette Ville plusieurs Communautés Religieuses. Les Prêtres de la Mission y ont un beau Séminaire , & les Jésuites le Collège. On voit hors de Cahors un reste d'amphithéâtre des Romains. C'est la patrie du Pape Jean XXII. & de Clément Marot, célèbre Poète Protestant.

FIGEAC , *Sénéchaussée , Election* , au Nord-Est de Cahors , sur la Riviere de Sêlc. Cette Ville doit son origine à une Abbaye de l'Ordre de S. Benoît fondée en 755. par le Roi Pepin , & sécularisée sous Paul III. au commencement du 16^e siècle.

GOURDON , *Sénéchaussée* , au Nord de Cahors.

2. *Le bas Quercy.*

MOISSAC , sur le Tarn. Cette Ville a une riche Abbaye qui a été sécularisée , c'est-à-dire , que les Religieux qui étoient Bénédictins , sont devenus Chanoines séculiers. Il y a un Collège de Docteurs , & d'autres Communautés.

MONTAUBAN , au Sud-Est de Moissac , *Evêché , Capitale , Cour des Aides , Présidial , Election*. Jean XXII. y érigea un Evêché en 1317. dont il

créa premier Evêque l'Abbé du Monastere nommé *Mons Aureolus*, ou l'Abbaye de S. Théodat, d'où la Ville de Montauban a tiré son nom & son origine. Piganiol prétend qu'elle est ainsi appellée de la quantité des Saules qui croissent aux environs, & qui en Langue gasconne s'appellent *Alba*. Cette Ville qui est belle, marchande, & renommée pour ses *Cadis-daignan*, est sur une hauteur au bord du Tarn. Elle étoit fortifiée lorsque les Calvinistes en étoient maîtres; mais on a rasé ses fortifications. Le reste du Diocèse est dans le Languedoc. Il y a dans cette Ville une Académie de Belles-Lettres, un Séminaire de Prêtres de la Mission, un Collège de Jésuites, & plusieurs Communautés: on vient d'y achever une belle Eglise cathédrale.

LAUSERTE, *Sénéchaussée*, au Nord de Moissac.

VI. *Le Rouergue.*

C'est un Pays de montagnes, mais les vallées sont fertiles, principalement en pâturages: on y nourrit beaucoup de bestiaux, sur-tout des mulets qu'on conduit en Espagne. C'est le principal commerce du Pays.

On le divise en Comté de Rouergue, & en haute & basse Marche.

Ses principales Rivieres sont le Lot, le Tarn & l'Aveiron.

Le *Tarn* prend sa source à l'extrémité du Gévaudan en Languedoc, passe à Milhau, à Alby, à Montauban, & se jette dans la Garonne au-dessous de Moissac dans le Quercy.

L'*Aveiron* traverse tout le Rouergue, passe à Ville-Franche, & se jette dans le Tarn au-dessus de Moissac.

I. *Le Rouergue.*

RHODEZ, au Nord, *Capitale* du Comté & de

rou
Séné
sur l
& un
cloch
haut
En

M
dez,
Cete
tr'aut
patrie
l'Ord
VA
C'étoi
en Ev
qui fo
Grego

VII
Capita
l'Avei
merce
beau
nautés
nitens
NA
une m

La
Lande
l'Arm

tout le Rouergue , *Evêché* fort riche , *Présidial* , *Sénéchaussée* , *Election*. C'est une assez grande Ville sur l'Aveiron. Les Jésuites y ont un beau Collège , & un Séminaire ; il y a nombre de Couvens. Le clocher de la Cathédrale est remarquable par sa hauteur. C'est la patrie du P. Annat , Jésuite.

ENTRAIGUES , au Nord de Rhodéz.

2. *La haute Marche.*

MILHAUD , sur le Tarn , au Sud-Est de Rhodéz , *Capitale* , *Présidial* , *Bailliage* , *Sénéchaussée*. Cette Ville a plusieurs Maisons Religieuses , entr'autres , des Carmes qui ont le Collège. C'est la patrie de Théodat de Gouzon , Grand-Maître de l'Ordre de Malthe.

VABRES , *Evêché* , sur la Riviere de Dourdan. C'étoit autrefois une Abbaye de Bénédictins érigée en Evêché par Jean XXII. en 1317. Les Moines qui formoient le Chapitre furent sécularisés par Gregoire XIII. en 1577.

3. *La basse Marche.*

VILLE-FRANCHE , à l'Occident de Rhodéz , *Capitale* , *Présidial* , *Sénéchaussée* , *Election* , sur l'Aveiron. Il se fait en cette Ville un grand commerce de toiles. Il y a un Chapitre , un assez beau Collège de Doctrinaires , d'autres Communautés Religieuses , & plusieurs Chapelles de Pénitens.

NAJAC , sur l'Aveiron. Il y a près de cette Ville une mine de cuivre.

§. II. *De la Gascogne.*

La Gascogne comprend huit petits Pays : les Landes , à l'Occident ; le Condomois , au Nord ; l'Armagnac , dans le milieu ; la Chalosse & le

Pays des Basques , au Sud-Ouest ; le Bigorre , au Midi ; le Cominge & le Couferans , au Sud-Est.

I. *Les Landes.*

Elles sont vers la Mer , & ont le Pays des Basques au Midi : c'est une région peu fertile , & qui n'est guères peuplée.

DAX ou ACQS , sur l'Adour , *Capitale* , *Evêché* , *Présidial* , *Sénéchaussée* , *Election*. Cette Ville est assez grande : ses eaux chaudes étoient fort renommées parmi les Romains.

TARTAS , *Sénéchaussée* , petite Ville assez bien bâtie , & agréablement située.

ALBRET , au Nord de Tartas , Duché qui appartient au Duc de Bouillon , & qui lui a été cédé avec d'autres Terres en 1651. pour la Principauté de Sedan.

II. *Le Condomois.*

Ce Pays produit abondamment tout ce qui est nécessaire à la vie.

CONDOM , sur la Baïse , *Capitale* , riche *Evêché* , *Présidial* , *Sénéchaussée* , *Election* , avec un Collège de l'Oratoire. Son Evêché a été érigé par Jean XXII. en 1317. C'est la patrie de Scipion Dupleix , Historiographe de France ; de Blaise de Montluc , aussi Historien ; & du P. Gaichies , de l'Oratoire , dont on a des maximes sur la Chaire.

NERAC , *Présidial* , au Nord de Condom , sur la Baïse qui la divise en deux parties ; *le grand & le petit Nérac*. C'est le Chef-lieu du Duché d'Albret.

GABARET , à l'Occident de Condom , *Capitale* du Pays de *Gabardan*. Cette petite Ville est sur la Gelisse.

Il est
le haut
Nord ,
rac : il
Le Com
particul
dans le

AUCH
fidial ,
chés du
on en ac
Roi , co
des cinq
les Baro
tesquieu
& le Col
dont nor
mées pa
A l'O
pellé Ri
VERT
Ville aff
L'ISLE
de Verdu
parcequ
la petite
à des Co
GIMO
mont , a
FLUVI
Chef-lieu

III. *L'Armagnac.*

Il est très-fertile. On le divise en haut & bas : le haut est vers le Midi ; le bas , qui est vers le Nord , contient l'Armagnac particulier & l'Estarac : il est plus grand & plus fertile que le haut. Le Comté d'Armagnac a eu autrefois ses Comtes particuliers qui se sont rendus célèbres , sur-tout dans le quatorzième siècle.

I. *Le bas Armagnac.*

AUCH , sur la Gers , *Capitale, Archevêché, Præsidental, Election.* C'est un des plus riches Archevêchés du Royaume. La Cathédrale est très-belle : on en admire sur-tout les vitraux & les stâies. Le Roi , comme Comte d'Armagnac , est le premier des cinq Chanoines honoraires ; les autres sont les Barons de Montaut , de Pardailan , de Montequiou & d'Yrieu. Les Jésuites ont le Séminaire & le Collège. C'est la patrie du Cardinal d'Osât , dont nous avons plusieurs tomes de Lettres estimées par les Politiques.

A l'Orient d'Auch on trouve un petit Pays appelé *Riviere-Verdun.*

VERDUN , sur la Garonne , *Capitale.* C'est une Ville assez belle & assez peuplée.

L'ISLE-JOURDAIN , *Sénéchaussée,* au Sud-Ouest de Verdun. Cette Ville a reçu le nom qu'elle porte , parcequ'elle est située dans une Isle formée par la petite Riviere de *Save* , & qu'elle a appartenu à des Comtes nommés *Jourdain.*

GIMONT , petite Ville sur la Riviere de Gimont , avec une Abbaye de l'Ordre de Cîteaux.

FLEURANCE , au Nord d'Auch , sur la Gers , Chef-lieu du Comté de Gaure.

La *Lomagne* est un petit Pays situé au Nord-Est de Riviere-Verdun.

• **LEITOURE**, *Capitale*, *Evêché*, *Présidial*, *Sénéchaussée*, sur la Gers. Cette Ville a un bon Château, & plusieurs Couvens & Communautés.

MIRANDE, *Election*, au Sud-Ouest d'Auch, *Capitale* de l'Estarac.

2. Le haut Armagnac.

Il renferme le *Néboixan*, & les *Quatre Vallées*, ou *Pays des Montagnes*.

CASTELNAU DE MAGNOAC est le seul lieu de ce Pays qui soit considérable.

IV. La Chalosse.

Ce Pays se divise en trois parties: sçavoir, la *Chalosse propre*, le *Tursan* & le *Marsan*.

SAINT-SEVER, *Sénéchaussée*, sur l'Adour, est la *Capitale* de la Chalosse propre. C'est une des plus jolies Villes de la Gascogne, qui doit son origine à une Abbaye de Bénédictins fondée en 982. par un Duc de Gascogne. C'est la patrie de Dom Martianay, qui a publié la dernière édition de S. Jérôme, & d'autres Ouvrages théologiques.

AIRE, *Evêché*, sur l'Adour, est la *Capitale* du Tursan.

GRENADE, sur la même Riviere.

MONT-MARSAN, sur la Medouze, au Nord-Ouest de Grenade, *Capitale* du Vicomté de Marsan, qui appartenoit aux Princes de Béarn.

ROQUEFORT.

V. Le Pays des Basques.

Il n'est guères fertile en bleds, ni en vins; mais il abonde en fruits: on y fait d'excellent ci-

dre. Il c

BAYC
Hôtel de
riche &
une fort
nautes P
qui ont
gogue.
jambons
Hauran
de S. Cyr
logiques.
SAINT

Il est c
MAUL
de Henri
nateur

Ce Pay
bier, & f
Chevaux
fin, du j
TARBE
l'Adour.
Château
lent des
ont un C
VIC DE
Nord de
BAGNE
rés-renon

dre. Il comprend le Labour & le Vicomté de Soule.

I. *Le Labour.*

BAYONNE, Capitale, Evêché, Place forte, Port, Hôtel des Monnoies, sur l'Adour. C'est une Ville riche & très-marchande, qui est défendue par une forte Citadelle. Elle a nombre de Communautés Religieuses, entr'autres, des Doctrinaires qui ont le Séminaire. Les Juifs y ont une Synagogue. Bayonne est renommée pour ses bons jambons. C'est la patrie de Jean du Verger de Hauranne, & de M. de Barcos son neveu, Abbés de S. Cyran, & Auteurs de plusieurs Ouvrages théologiques.

SAINT-JEAN DE LUZ, Port.

2. *Le Vicomté de Soule.*

Il est entre la basse Navarre & le Béarn.

MAULEON en est la Capitale. C'est la patrie de Henri Sponde, Evêque de Pamiers, & continuateur des Annales Ecclésiastiques de Baronius.

VI. *Le Bigorre.*

Ce Pays est peu fertile, mais il abonde en gibier, & fournit d'excellens chevaux qu'on appelle *Chevaux d'Espagne*. Il s'y trouve du marbre très-fin, du jaspe & de l'ardoise.

TARBES, Capitale, Evêché, Sénéchaussée, sur l'Adour. Cette Ville est assez peuplée, & a un Château pour sa défense. Son Evêque est Président des Etats de la Province. Les Doctrinaires y ont un Collège considérable.

VIC DE BIGORRE, Bourg près de l'Adour, au Nord de Tarbes.

BAGNERES & BARÈGES, sont deux Bourgs très-renommés pour leurs eaux chaudes.

ANTIN*, au Nord-Est de Tarbes. C'étoit un Marquisat qui a été érigé en Duché - Pairie en 1711. en faveur de Louis-Antoine de Pardailan, Marquis d'Antin.

Quoique ce Duché soit du Gouvernement de Guyenne, il est au ressort du Parlement de Toulouse.

VII. Le Cominge.

Il est assez fertile : son principal commerce consiste en grains, en bestiaux, & sur-tout en mulets. Il s'y trouve de beau marbre.

SAINT-BERTRAND, Capitale, Evêché, sur la Garonne, au Midi. Cette petite Ville bâtie en 1100. par S. Bertrand, Evêque de Cominge, est située sur une colline, au pied de laquelle étoit l'ancienne Ville de Cominge détruite en 585. par Gontrand, Roi de Bourgogne. Son Evêque est des Etats de Languedoc, parceque ce Gouvernement renferme une partie de son Diocèse.

LOMBEZ, Evêché, au Nord-Est de Saint-Bertrand, sur la Sevre. C'étoit autrefois une Abbaye de Chanoines Réguliers qui a été érigée en Evêché par Jean XXII. en 1317. Il est Suffragant de Toulouse.

L'ISLE EN DODON, sur la même Rivière.

MURET*, Election, à l'Orient de Lombez, sur la Garonne. Cette Ville est fameuse par la bataille donnée en 1206. entre Simon, Comte de Montfort, Chef des Croisés, & le Comte de Toulouse qui y fut battu.

VIII. Le Couserans.

Ce Pays est assez semblable à celui de Cominge.

SAINT-LIZIER, Evêché suffragant d'Auch. L'Evêque de Couserans réside en cette Ville de

puis la destruction de la Ville de Couserans par Bernard, Comte de Cominge.

SAINT-GIRONS, au Sud-Est de Saint-Lizier.

A R T I C L E V I I.

Du Gouvernement de Béarn.

CE Gouvernement comprend le Béarn & la basse Navarre.

I. *Du Béarn.*

Cette Principauté appartenoit à Henri IV. quand il parvint à la Couronne. Louis XIII. son fils l'a réunie en 1620. à la France, avec la partie de la Navarre qui avoit été possédée par les Princes de la Maison d'Albret. C'est un Pays montagneux, qui ne produit guères que du millet & de l'avoine, excepté en quelques endroits où il est assez fertile en bleds & en excellens vins. Les vallées ont des pâturages où l'on nourrit beaucoup de bestiaux.

PAU, Capitale du Béarn, Parlement, Chambre des Comptes, Cour des Aides, Sénéchaussée, Hôtel des Monnoies. Elle n'est pas bien grande, mais elle est bien bâtie, & située sur une hauteur, au pied de laquelle passe le *Gave Béarnois* ou de Pau. Il s'y trouve un beau Collège de Jésuites. En 1716. un incendie consuma le Palais & les Archives de la Province. C'est la patrie de Henri IV. Roi de France, & du Pere Pardies Jésuite, célèbre Mathématicien.

OLÉRON, au Sud-Ouest de Pau, sur le *Gave d'Oléron*, Evêché, Sénéchaussée. Cette Ville qui est assez belle, a le titre de Vicomté.

SAINTE-MARIE *, petite Ville près d'Oléron.

où est la Cathédrale, & la résidence de l'Evêque.

NAVARRENS, sur le *Gave d'Oléron*, Place fortifiée par Henri d'Albret, Roi de Navarre, qui y avoit établi l'arsenal & le magasin d'armes de toute la Province.

LESCAR, *Evêché*, au Nord-Ouest de Pau. C'est une assez belle Ville. Son Evêque est Président-né des Etats de Béarn, & Conseiller au Parlement de Pau.

ORTHEZ, sur le *Gave de Pau*. Cette Ville est une des Principales du Béarn. La Reine Jeanne d'Albret y avoit fondé une Université pour les Calvinistes, qui a subsisté jusqu'au regne de Louis XIV. Le célèbre M. de Marca, Archevêque de Paris, étoit du Béarn, ainsi que la Placette, fameux Ministre,

II. De la basse Navarre.

Cette contrée est une petite partie du Royaume de Navarre, dont Ferdinand Roi d'Arragon s'empara en 1512. en le ravissant à Jean d'Albret. Ce Prince avoit pris le parti de Louis XII. que le Pape Jules II. traitoit en ennemi, & qu'il avoit excommunié, ainsi que tous ses adhérens, dont Jean d'Albret, Roi de Navarre, étoit un des principaux. Henri IV. la possédoit quand il parvint à la Couronne: il en avoit hérité de Jeanne d'Albret sa mere. C'est en conséquence de l'union que fit Louis XIII. son fils de cette Province à la Couronne, & des droits de son pere sur le reste de la Navarre qui est en Espagne au-delà des Pyrénées, que les Rois de France prennent le titre de *Rois de France & de Navarre*.

Ce Pays ressemble assez au Béarn, & produit beaucoup de pommes & de poires, dont on fait du cidre.

SAINT

SAINTE-JEAN-PIED-DE-PORT, au Midi, *Capitale, Place forte.* Elle est située sur la Nive près des Pyrénées, au pied d'une montagne où est un défilé. Les Habitans des Pyrénées appellent *Port*, ces sortes d'endroits.

SAINTE-PALAIS, au Nord, sur la Bidouze. Elle dispute le titre de Capitale à Saint-Jean-pied-de-port.

A R T I C L E V I I I.

Du Gouvernement de Foix.

CE Gouvernement renferme le Comté de *Foix* qui a eu autrefois ses Comtes particuliers, descendus de ceux de Carcassone: il passa dans la Maison d'Albret, & ensuite dans celle de Bourbon, par le mariage de Jeanne d'Albret avec Antoine Duc de Vendôme, qui devint par ce mariage Roi de Navarre. Henri IV. leur fils étant parvenu à la Couronne, y réunit ce Comté. C'est à présent un Pays d'Etats. On y comprend aussi le Pays d'*Andorre* au Midi, & le *Donesan* à l'Occident.

FOIX, *Capitale.* Cette Ville qui est près des montagnes sur l'Ariège, est le siège du Sénéchal de la Province. On y tient les Etats, & elle a un Bureau pour la recette des deniers royaux. Il y a une Maison de Chanoines Réguliers de la Congrégation de France.

PAMIERS, sur l'Ariège, au Nord de Foix, *Evêché, Présidial, Sénéchaussée.* Cette Ville est assez considérable & a un bon Château. Les Chanoines de la Cathédrale étoient Réguliers, mais depuis quelques années ils ont été sécularisés. Le Pape Boniface VIII. a érigé en 1296. l'Abbaye

de S. Antonin de cette Ville en Evêché. L'Evêque de Pamiers préside aux Etats de Foix.

MAZERES, au Nord de Pamiers.

TARASCON, au Sud-Est de Foix, sur l'Ariège.

SAVERDUN *, sur la même Riviere. Cette petite Ville qui est divisée en haute & basse Ville, est assez jolie & peuplée.

ANDORRE, au Sud-Ouest de Tarascon, Bourg qui donne son nom à la vallée d'Andorre, qui est remarquable pour sa fertilité.

A R T I C L E I X.

DU Gouvernement de Roussillon.

LE Roussillon est un Comté qui étoit autrefois de la Catalogne, & qui appartenoit aux Rois d'Espagne, par la cession qu'en fit, ainsi que de la Cerdagne, au Roi d'Arragon, *Guinard* ou *Givard* II. son dernier Comte. En 1462. Jean Roi d'Arragon, l'engagea avec la Cerdagne à Louis XI. pour 300000. écus d'or, qui n'ayant pas été remboursés, ce Comté resta à la France, suivant les conditions faites entr'eux. Charles VIII. le rendit en 1493. à Ferdinand Roi d'Arragon, à condition qu'il ne secourroit point les Napolitains; mais il ne garda sans accomplir la condition. Après la prise de Perpignan en 1642. Louis XIII. s'empara de ce Comté, qui fut incorporé à la France par la paix des Pyrénées en 1659. l'Espagne en ayant cédé au Roi la Souveraineté.

Ce Pays est peu fertile, excepté en vins & en pâturages. Il a trois parties: la Vigerie de Perpignan à l'Orient; celle de Conflent au milieu; & la Cerdagne Française à l'Occident.

Pr
Mou
Ville
& a
à S.
porta
Relig
Ville
de cr
noble
Genti
ELI
de Per
a été t
de Cl
d'Elne
Riv
mée p
SAL
Langu
CO
gnan,
POR
xerrané
BBL
VILL
Louis X
cette V
PRA
Ville fo
agréabl

1. *La Vignerie de Perpignan.*

PERPIGNAN, Capitale, Evêché, Hôtel des Monnoies, Université, Place forte, sur le Tet. Cette Ville a un Conseil souverain; elle est très-forte, & a une bonne Citadelle. La Cathédrale dédiée à S. Jean, est un fort beau bâtiment, mais sans portail. Il y a quatre Maisons de Jésuites, & des Religieux de presque tous les Ordres dans cette Ville, dont les Consuls ont le privilège singulier de créer tous les ans le 16. Juin, des Bourgeois nobles qui jouissent de toutes les prérogatives des Gentilshommes.

ELNE, près la Mer Méditerranée, au Sud-Est de Perpignan. Le Siège épiscopal de cette Ville a été transféré à Perpignan, en vertu d'une Bulle de Clément VIII. sans que le titre d'Evêque d'Elne ait été encore aboli.

RIVESALTES, au Nord de Perpignan, renommée pour ses excellens vins muscats.

SALCES, Château très-fort, sur les confins du Languedoc.

COLIOURS, Place forte, au Sud-Est de Perpignan, sur la Méditerranée.

PORT-VENDRES est un petit Port sur la Méditerranée, avec deux Forts.

BELLEGARDE, Place forte, dans les Pyrénées.

2. *La Vignerie de Conflent.*

VILLE-FRANCHE, Ville médiocre sur le Tet. Louis XIV. a fait construire un Château près de cette Ville.

PRADES, près de la Rivière de Tet, petite Ville fort jolie, dans une plaine & une situation agréable.

3. *La Cerdagne Françoisse.*

MONT-LOUIS, *Place forte*, bâtie par Louis XIV. sur les frontieres, pour couvrir la France de ce côté-là. Ses fortifications sont du Maréchal de Vauban, & la Ville est petite, mais jolie.

A R T I C L E X.

Du Gouvernement de Languedoc.

CE Gouvernement comprend le Languedoc & les Cévennes. Il peut avoir 90. lieues du Sud-Ouest au Nord-Est, depuis Valentine qui est du Diocèse de Cominge, jusqu'à Annonay sur les frontieres du Lyonois: sa largeur est fort inégale.

Ce Pays, après avoir été possédé par les Romains, qui lui donnerent le nom de Gaule Narbonnoise, fut envahi par les Goths, qui en firent un Royaume qui comprenoit aussi une partie de l'Espagne. Clovis les défit, & s'empara de Toulouse, Capitale de leur Royaume. Charles-Martel ayant vaincu les Sarrazins en 725, Pepin son fils & son successeur se rendit de nouveau maître de cette Province, qu'on appelloit alors Gothie & Septimanie. Charlemagne, après y avoir affermi son autorité, y établit des Gouverneurs, auxquels il donna le nom de Comtes, de Marquis & de Ducs. Les Comtes de Toulouse devenus absolus & indépendans, se rendirent maîtres de presque tout le Languedoc. Raimond VII. dernier Comte de Toulouse, Prince sage & courageux, vint à bout de se rétablir dans les Etats que les Croisés (a) avoient enlevés à son pere. Il fiança sa fille unique Jeanne avec Alphonse, frere de S. Louis, à con-

(a) Cette Croisade se fit contre les Hérétiques Albigeois.

dition
feroie
en 12
cette
ronne
Jean.

Le
plus v
Langu
oc sign
Pays.

Le I
fertile
guedoc
bestiau
fruits e
poissons
terranée
des carri
c'est un
nécessai

Ses R
ronne,
Nous
ces Rivi
parler.

L'Aut
Roussille
sone, &

Il est
source e
Rhône l
la Prove

Le La
le Lyon
cy; à l'

dition que s'ils mouroient sans enfans , leurs Etats seroient réunis à la Couronne. Le cas étant arrivé en 1271. Philippe le Hardi prit possession de cette Province ; mais elle n'a été réunie à la Couronne qu'en 1361. par les Lettres-Patentes du Roi Jean.

Le nom de *Languedoc* vient , selon l'opinion la plus vraisemblable , de deux mots joints ensemble *Langue de Oc* , comme qui diroit , *Langue d'Oui* ; *oc* signifioit *oui* dans la Langue ancienne de ce Pays.

Le Languedoc est la plus agréable , & la plus fertile Province de France , sur-tout le bas Languedoc. Il abonde en bleds , en bons vins , en bestiaux , en gibier , en olives , en figues & autres fruits estimés. On y pêche dans les Rivieres des poissons exquis & de différentes sortes. La Méditerranée en fournit aussi beaucoup. Il s'y trouve des carrieres de marbre & d'albâtre : en un mot , c'est un Pays délicieux & fertile en tout ce qui est nécessaire à la vie.

Ses Rivieres les plus remarquables sont la Garonne , le Rhône , le Tarn , l'Aude.

Nous avons décrit ailleurs le cours de toutes ces Rivieres , excepté de la dernière dont il faut parler.

L'*Aude* prend sa source dans les montagnes du Roussillon , passe à Aleth , à Limoux , à Carcassone , & se jette dans la Méditerranée.

Il est bon de remarquer que la *Loire* prend sa source en Languedoc , dans le Vivarais , & que le Rhône le sépare vers l'Orient du Dauphiné & de la Provence.

Le Languedoc est borné au Septentrion , par le Lyonnais , l'Auvergne , le Rouergue , le Quercy ; à l'Orient , par le Rhône ; au Midi , par le

Roussillon & la Méditerranée ; à l'Occident , par la Gascogne. On y a fait un Canal pour joindre l'Océan à la Méditerranée. Il commence près le Port de *Cette* , & se perd dans la Garonne au-dessous de Toulouse. On le nomme le Canal royal ou de Languedoc.

Le Languedoc est un Pays d'Etats : ils se tiennent tous les ans. On le divise en trois parties : le haut Languedoc vers l'Occident , le bas vers l'Orient , les Cévennes au Nord-Est.

S. I. *Le haut Languedoc.*

Il contient neuf Diocèses : deux à l'Occident , *Toulouse & Montauban* : un au Nord , *Alby* : deux dans le milieu , *Lavaur & Castres* : un au Sud-Ouest , *Rieux* : deux au Midi , *Mirepoix & Saint-Papoul* : & un renfermé dans la Gascogne au Sud-Ouest , *Cominge*.

1. *Le Diocèse de Toulouse.*

TOULOUSE, sur la Garonne , à l'endroit où cette Rivière commence à porter bateau, *Capitale, Archevêché, Parlement, Présidial, Généralité, Sénéchaussée, Hôtel des Monnoies, Université.* Cette Ville est une des plus grandes & des plus belles de France. Jean XXII. érigea son Evêché en Métropole en 1318. après l'avoir soustrait à l'Archevêché de Narbonne dont il dépendoit auparavant. L'Eglise métropolitaine de S. Etienne céderoit à peine en beauté & en magnificence à aucune autre , si elle étoit achevée. Le Chœur est très-beau , mais sa Nef n'y répond pas : on y voit la Chaire où Saint Bernard & Saint Dominique ont prêché , & qui mérite par cette raison d'être préférée à une plus magnifique. Le Palais archiépiscopal est un des plus beaux de France. Toulouse a une célèbre

Collège
une fa
encore
fidéral
les Jeu
1694.
res pié
Pays ;
plus ré
ses Cap
& la t
des Do
plus co
S. Don
milieu
cette in
coratio
Saint T
Châtie
ouvrage
Sacrifi
fort bel
liers. C
des cur
pense c
la pour
témoins
miné le
Ce ca
on y vo
xante o
chair d
squelett
de l'Ég
La mer
corromp

Collégiale nommée S. Sernin, qui étoit autrefois une fameuse Abbaye. Le Chef du Chapitre porte encore le titre d'Abbé, & jouit d'un revenu considérable. Toulouse a une Académie qu'on nomme *les Jeux floraux*, érigée par Lettres-Patentes en 1694. On y a fondé quatre prix pour les meilleures pièces de composition qu'on y reçoit de tous Pays; outre cela elle a une Académie des Sciences plus récente. L'Hôtel-de-Ville est un bel édifice: ses Capitouls ou Echevins acquierent la noblesse & la transmettent à leur postérité. Le Couvent des Dominicains est le plus ancien, & un des plus considérables de cet Ordre. Il fut fondé par S. Dominique en 1216. Les pilliers qui sont au milieu de leur Eglise la rendent irrégulière, mais cette irrégularité est effacée par beaucoup de décorations. Son principal ornement est le corps de Saint Thomas d'Aquin, qui est renfermé dans une Châsse de vermeil d'une grande richesse, & d'un ouvrage parfait: le Chef de ce Saint est dans la Sacristie. L'Eglise des Cordeliers est très-grande, fort belle, large, élevée, & cependant sans pilliers. Ce qui excite particulièrement l'attention des curieux, c'est le caveau de ces Religieux; on pense communément qu'il préserve les corps de la pourriture. Voici ce qui'en est, au rapport de témoins dignes de foi, qui paroissent avoir examiné le fait avec toute l'attention possible.

Ce caveau est assez long, large & bien vuûté: on y voit rangé le long des quatre murailles soixante ou quatre-vingts squelettes, revêtus d'une chair desséchée comme du parchemin noir. Ces squelettes sont des corps qu'on a levés de la Nef de l'Eglise, & qui se sont trouvés sans pourriture. La merveille n'est donc pas qu'ils restent sans se corrompre dans ce caveau; mais elle consiste en

ce qu'ils ont été trouvés sans corruption. Pour expliquer ce phénomène, il faut remarquer qu'en rebâtissant la voute de la Nef, on avoit fait éteindre de la chaux dans toute la largeur qu'elle occupe : la terre a pu être impregnée de cette chaux, & par une exemption totale d'humidité conserver quelque tems les corps. Maintenant ils s'y pourrissent comme par-tout ailleurs. Nous abandonnons cette conjecture au jugement du Lecteur.

Il y a à Toulouse plusieurs Colléges, entr'autres les Colléges de Foix, de S. Martial & de S. Bernard ; mais il n'y a d'exercice public pour la Philosophie & les Arts que dans deux, qui sont celui des Jésuites, & celui des Doctrinaires, dit de l'Équille. On y trouve trois ou quatre Séminaires, & les Jésuites ont le plus considérable avec trois autres Maisons. Cette Ville a aussi une belle Abbaye de Bénédictins, & grand nombre d'autres Communautés. C'est la patrie de plusieurs hommes illustres, entr'autres, du célèbre Jurisconsulte Cujas, de Jean-Etienne Duranti, premier Président au Parlement de Toulouse, & Auteur de l'excellent Livre intitulé : *De Ritibus Ecclesie* ; de Gui du Faur, Seigneur de Pibrac, Président au Parlement de Paris, le premier qui ait introduit la vraie éloquence au Barreau, & fort connu par ses *Quatrains* ; & de Pierre du Faur, premier Président au Parlement de Toulouse, Auteur de plusieurs Ouvrages estimés, & en particulier de Commentaires sur le Droit, &c.

Cette Ville a eu autrefois ses Comtes, qui prenoient aussi le titre de Ducs d'Aquitaine. On a vu ci-dessus comment Toulouse & tout le Pays que possédoient ces Ducs a été réuni à la Couronne. Le Comte de Toulouse étoit le premier des Comtes-Pairs séculiers : au sacre il portoit les éperons.

L'un de
titre de
point p
thiévre.

A un
Canal a
Louis X
vrage a
menfes
élever c
de gran
bassin c
Noroufe
deux M
Pour res
jamais,
près de
de larg
triangul
& par u
base. C
qui port
par-là c

VERI

Nous
décrivar
Guyenne
CAST
MON
avec une

ALBY
riche, (

L'un des fils légitimés de Louis XIV. portoit le titre de Comte de Toulouse : cet apanage n'a point passé à son fils, qui s'appelle le Duc de Penthièvre.

A un mille de Toulouse on voit ce fameux Canal appellé *le Canal Royal*, à cause que c'est Louis XIV. qui l'a fait construire. C'est un ouvrage admirable & qui a coûté des sommes immenses, parcequ'il a fallu couper des montagnes, élever des endroits trop bas, & les soutenir par de grandes levées de terre. On a pratiqué un bassin de 200. toises de long sur 150. de large à *Norouse*, qui est l'endroit le plus élevé entre les deux Mers, & dont on a fait le point de partage. Pour remplir ce bassin de maniere qu'il ne tarisse jamais, on a construit le réservoir de S. Ferréol près de Revel. Il a 1200. toises de long sur 500. de large, & 20. de profondeur. Sa figure est triangulaire, & est formée par deux montagnes & par une grande & forte digue qui lui fait de base. Cette digue est traversée par un aqueduc qui porte l'eau au bassin de Norouse, lequel est par-là en état d'en fournir toujours au Canal.

VERFEUIL, à l'Orient de Toulouse.

2. *Le Diocèse de Montauban.*

Nous avons parlé de *Montauban sa Capitale*, en décrivant le Quercy qui est du Gouvernement de Guyenne.

CASTEL-SARRASIN, près de la Garonne.

MONTECH *, près de la Garonne, petite Ville avec une Justice Royale.

3. *Le Diocèse d'Alby.*

ALBY, sur le Tarn, *Capitale*, *Archevêché* fort riche, érigé par Innocent XI. en 1680. La Ca-

thédrale dédiée à Sainte Cécile est fort belle. Les Jésuites ont le Séminaire.

GAILLAC, sur le Tarn, au Sud-Ouest d'Alby, connue par ses vins & une Abbaye de l'Ordre de S. Benoît qui a été sécularisée.

RABASTENS, au Sud-Ouest de Gaillac, sur le Tarn.

REALMONT, au Midi d'Alby.

4. *Le Diocèse de Castres.*

CASTRES, Evêché, *Sénéchaussée*. Cette Ville, située dans une agréable vallée, avoit autrefois une Abbaye de l'Ordre de S. Benoît qui fut érigée en Evêché par Jean XXII. en 1317. Les Moines formèrent le Chapitre jusqu'en 1536. qu'ils furent sécularisés par Paul III. C'est la patrie d'André Dacier, de l'Académie François, connu par ses Traductions.

GRAULHET, au Nord-Est de Castres.

5. *Le Diocèse de Lavaur.*

LAVAUR, Evêché, entre Toulouse & Castres. On y tint en 1212. un Concile contre les Albigeois. Jean XXII. l'an 1318. y érigea un Evêché, à qui il donna une partie des biens de celui de Toulouse. Les Doctrinaires ont le Collège.

PUILAURENS, au Sud-Est de Lavaur. Cette Ville qui est sur une hauteur avoit autrefois une Académie célèbre de Calvinistes, qui a subsisté jusqu'à la révocation de l'Edit de Nantes.

REVBEL, au Sud de Puilaurens, petite Ville près de la Montagne Noire.

6. *Le Diocèse de Saint-Papoul.*

SAINT-PAPOUL, Evêché. Ce n'est qu'un Bourg près le Canal Royal. Il doit son origine à un an-

eien M
Abbé f
XXII.
pitre q
Louis X

CAST
du Dio
un Coll
Commu
de Lau
Maison

MIRE
Jean XX
CHAL

RIEU
sur la Ri
Au N
tere de
même n
l'Ordre
de Jean
de Feuill
dépenda
l'autorité
de Franc

VALB
Saint-Ber
vant le C
SAINT
Pont sur

ancien Monastere de Bénédictins, dont le dernier Abbé fut créé Evêque de Saint-Papoul par Jean XXII. en 1317. Les Moines composèrent le Chapitre qui n'a été sécularisé que sous le regne de Louis XIV.

CASTELNAUDARY. C'est la principale Ville du Diocèse de Saint-Papoul: elle a un Chapitre, un Collège de Docteurs, & quelques autres Communautés: C'est aussi la Capitale du Duché de Lauraguais érigé en 1731. en faveur de la Maison de Villars-Branças.

7. *Le Diocèse de Mirepoix.*

MIREPOIX, Evêché, sur le Lers, érigé par Jean XXII. en 1318:

CHALABRE, sur la même Riviere.

8. *Le Diocèse de Rieux.*

RIEUX, Evêché. Cette petite Ville est située sur la Risle, près de la Garonne.

Au Nord-Ouest de Rieux on trouve le Monastere de *Feuillans*, Chef d'une Congrégation de même nom, qui embrassa l'ancienne rigueur de l'Ordre de Cîteaux, par les soins & à l'exemple de Jean de la Barriere, Abbé Commandataire de Feuillans. Cette Congrégation s'est rendu indépendante du Général de Cîteaux, appuyée de l'autorité de Sixte-Quint, & de Henri III. Roi de France.

9. *Le Diocèse de Cominge.*

VALENTINE, sur la Garonne, à l'Orient de *Saint-Bertrand*, dont nous avons parlé, en décrivant le Cominge.

SAINT-BEAT. C'est une petite Ville avec un Pont sur la Garonne.

S. II. *Du bas Languedoc.*

Il a onze Evêchés : deux au Midi , *Carcassone* & *Aleth* ; un au Nord du Canal , *Saint-Pons* : quatre près de la Méditerranée , *Narbonne* , *Béziers* , *Agde* , *Montpellier* ; un au Nord-Ouest de Montpellier , *Lodève* ; trois à l'Occident du Rhône , *Nîmes* , *Alès* , *Uzès*.

1. *Le Diocèse de Carcassone.*

CARCASSONE , sur l'Aude , *Evêché* , *Présidial* , *Sénéchaussée*. Cette Ville est célèbre par sa Manufacture de draps fins qu'on envoie au Levant. Il y a un Collège de Jésuites , & plusieurs Convens de Religieux Mendians. Les Capucins y ont une Eglise bien voutée avec des Chapelles des deux côtés , & plusieurs autels de marbre.

2. *Le Diocèse d'Aleth.*

ALBTH , *Evêché* , sur l'Aude , érigé par Jean XXII. en 1319. Cette petite Ville a eu dans le dernier siècle un Evêque nommé Nicolas Pavillon , illustre par son zèle , sa rare piété & ses autres vertus épiscopales , dignes des premiers siècles de l'Eglise.

LIMOUX , *Présidial* , *Sénéchaussée* , sur l'Aude. Cette Ville dépend pour le spirituel de Narbonne.

QUILLAN , au Sud-Ouest d'Aleth , sur l'Aude.

SAINT-PAUL DE FENOUILLEDES , petite Ville située entre des Montagnes , vers le Roussillon.

3. *Le Diocèse de Saint-Pons.*

SAINT-PONS , *Evêché*. C'est une assez jolie Ville , mais peu peuplée , dont l'Abbaye ancienne de l'Ordre de S. Benoît , a été érigée en Evêché par Jean XXII. en 1318. Les Moines formerent le

Chapit
furent
SAI
Cet
rable
vêque
bien f

NA
d'Aud
fort an
Romain
le nom
des Ga
chevêq
doc. L
encore
en rien
On ad
tesse. I
France
une Cl
Lazare
Eglise p
de Nar
lippe I
acheté
Royal ,
curieux
commu
ouvrage
tres res
Bénédi
Collège
pour so

Chapitre de cette Cathédrale jusqu'en 1611. qu'ils furent sécularisés par Paul V.

SAINT-CHIGNAN, au Sud-Est de Saint-Pons. Cette petite Ville qui a une Manufacture considérable de draps, est la résidence ordinaire de l'Evêque de Saint-Pons, dont le Palais épiscopal est bien situé.

4. *Le Diocèse de Narbonne.*

NARBONNE, sur un Canal tiré de la Rivière d'Aude, *Archevêché* très-riche. Cette Ville est fort ancienne, mais petite & peu peuplée. Les Romains en avoient fait une Colonie qui donnoit le nom de *Gaule Narbonnoise* à la quatrième partie des Gaules qui leur fut la première soumise. L'Archevêque est Président-né des Etats de Languedoc. La Cathédrale n'est pas achevée; elle n'a encore que le Chœur qui soit fini, mais il ne cède en rien à ceux des plus belles Eglises du Royaume. On admire son élévation, sa largeur & sa délicatesse. Le tombeau de Philippe le Hardi Roi de France, est au milieu du Chœur. Il y avoit dans une Chapelle un tableau de la résurrection du Lazare peint par Michel Ange, donné à cette Eglise par Clément VII. qui avoit été Archevêque de Narbonne, avant que d'être Pape; mais Philippe Duc d'Orléans, Régent du Royaume, l'a acheté, & l'a fait transporter à Paris au Palais Royal, où il est à présent. Ce qu'il y a de plus curieux dans Narbonne, est le Canal qui donne communication de la Ville à la mer; c'est un ouvrage des Romains. On y trouve encore d'autres restes d'Antiquité. Il y a dans cette Ville des Bénédictins de S. Maur, des Dominicains, & un Collège de Docteurs. Narbonne est célèbre pour son excellent miel.

Carcassonne
Saint-Pons :
bonne, Bf-
Ouest de
du Rhô-

Présidial,
ar sa Ma-
ur Levant.
eurs Con-
ncins y ont
pellés des
bre.

é par Jean
ans le der-
Pavillon,
autres vertus
de l'Eglise.
sur l'Aude.
de Nar-

sur l'Aude.
petite Ville
Rouffillon.

assez jolie
e ancienne
en Evêché
rmerent le

PERIGNAN *, aujourd'hui FLEURY , à l'Occident de Narbonne & près la Méditerranée , érigé en Duché-Pairie en 1736. en faveur de Jean Hercule de Rosset , Marquis de Rocofel , époux de la sœur du Cardinal Fleury.

5. *Le Diocèse de Béziers.*

BEZIERS , *Evêché , Présidial* , près le Canal Royal. C'est une ancienne & assez belle Ville , bâtie en bon air , dans un terroir fertile & délicieux ; ce qui a donné lieu au Proverbe : *Si Deus in terris vellet habitare , Biterris*. Elle a une Académie des Sciences , une Maison de Chanoines Réguliers de Sainte Geneviève , un Chapitre , un Collège de Jésuites , & beaucoup d'autres Maisons Religieuses. C'est la patrie du Pere Gonet , fameux Thomiste ; de Paul Riquet , Entrepreneur du Canal Royal ; de M. Péliçon , Historien , de l'Académie Française ; & de Jean Barbeyrac , Auteur de plusieurs Traductions estimées.

VILLENEUVE *.

6. *Le Diocèse d'Agde.*

AGDE , *Evêché*. C'est une jolie Ville , bien peuplée , près de l'embouchure de l'Eraux dans le Golphe de Lyon , & à peu de distance du Canal de Languedoc.

CETTE OU PORT S. LOUIS , sur la Méditerranée. C'est où commence le Canal de Languedoc.

PEZENAS , au Nord d'Agde , sur l'Eraux. Cette Ville , ancienne , marchande & peuplée , est dans une charmante situation. Elle a un Chapitre qui est aussi Paroisse , dont l'Eglise est bâtie depuis peu. Les Prêtres de l'Oratoire ont le Collège , & une assez belle Maison qui a été Séminaire du Diocèse. L'Eglise des Capucins est bien voutée ,

avec de
du Perc
Général
neviève
des Plez

MON

Cour des
sée , Hô
grande &
ment les
delle. L'
sité, dont
On a érig
en 1706.
cité Roy
corps avec
Séminaire
le Collège
& toute n
la Mercy.

marquable
Médecin ;
consulte ;
de Sorbonn
de Montpe
Protestant ;
cadémie de

LUNEL ,

FRONTI

Villes sont

BALARU

pour ses ca

MAGUEL

été trans

avec des Chapelles des deux côtés. C'est la patrie du Pere Poussines, Jésuite, & du Pere Polinier, Général des Chanoines Réguliers de Sainte Geneviève, Auteur d'Explications de l'Evangile & des Pseaumes.

7. *Le Diocèse de Montpellier.*

MONTPELLIER, Evêché, Chambre des Comptes, Cour des Aides, Généralité, Présidial, Sénéchaussée, Hôtel des Monnoies, Université. C'est une grande & belle Ville, où se tiennent ordinairement les Etats de Languedoc. Elle a une Citadelle. L'Evêque est Chancelier-né de l'Université, dont la Faculté de Médecine est très-célèbre. On a érigé dans cette Ville par Lettres-Patentes en 1706. une Académie qui porte le titre de Société Royale des Sciences: elle ne fait qu'un même corps avec celle de Paris. Les Oratoriens ont le Séminaire, qui est très-mal bâti; & les Jésuites le Collège, qui est beau. Leur Eglise est fort belle & toute neuve, ainsi que celle des Religieux de la Mercy. Les autres Couvens n'ont rien de remarquable. C'est la patrie de Duncan, célèbre Médecin; d'Antoine d'Espeisses, sçavant Jurisconsulte; du P. Pouget, de l'Oratoire, Docteur de Sorbonne, Auteur de l'excellent Catéchisme de Montpellier; d'Antoine Teissier, Historien Protestant; & d'Alphonse des Vignoles, de l'Académie de Berlin, profond Chronologiste.

LUNEL, à l'Orient de Montpellier.

FRONTIGNAN, sur la Méditerranée. Ces deux Villes sont renommées pour leurs vins muscats.

BALARUC *, au Midi de Montpellier, connue pour ses eaux Minérales.

MAGUELONE, autrefois Episcopale: son Siège a été transféré à Montpellier par Paul III. en

1536. Ce Pape sécularisa son Chapitre , autrefois Régulier , & de l'Ordre de S. Augustin.

8. *Le Diocèse de Lodève.*

LODEVE , *Evêché* , sur la petite Riviere de Lergue. C'est une assez belle Ville , & riche par sa Manufacture de draps.

CLERMONT , aussi sur la Lergue.

BEDARIEUX.

9. *Le Diocèse de Nismes.*

NISMES , *Evêché* , *Présidial* , *Election*. C'est une Ville très-ancienne , qui a une Académie de Belles-Lettres , ouverte en 1682. La Cathédrale est antique. L'Hôtel-de-Ville est un assez bel édifice , aussi-bien que l'Eglise & la Maison des Jésuites , qui sont toutes deux neuves & proprement bâties. On fait dans cette Ville un grand commerce de serges & de bas de soie : les faubourgs sont pleins d'ouvriers qui y travaillent. Entre les antiquités qui rendent cette Ville célèbre , on remarque le Temple de Diane bâti par les Romains , proche d'une agréable fontaine qui forme une riviere à sa source. Quoiqu'il ne soit pas entier , il en reste cependant assez pour le faire admirer ; car on y voit encore toute la symétrie , l'autel où on immoloit les victimes , & celui où l'on bruloit les parfums. Les pierres en sont d'une grandeur prodigieuse. L'Amphithéâtre qu'on nomme *les Arènes* , n'est pas moins digne d'admiration. Ce bel ouvrage est encore presque tout entier , & est si vaste , qu'on y avoit bâti pour de pauvres gens , nombre de petites maisons qui offusquoient le dedans de ce beau morceau. En dedans ce sont des degrés de pierre qui montent jusqu'au haut de la muraille qui renferme le tout.

Cette
galleri
dehors
hautes
Bâtime
la Maij
on voit
au-dessu
nade m
espèce c
frontisp
d'un go
la justes
dans tou
fine & t
de pierre
que c'est
sieur Ma
puisé ce
Tout le
par une
rien au-
naire , &
Nisme
à Jean-B
des Ouvr
cor , Am
apporta l
Fléchier
Au No
sur le Gar
a trois ét
un aquee
par les Ro
BEAUC
la foire q

Cette pesante masse est portée sur deux étages de galleries, & de voutes cachées par dessous. En dehors ces galleries sont ouvertes par une suite de hautes arcades avec pilastres, qui font le tour du Bâtiment. Une autre antiquité de cette Ville est la *Maison quarrée*; c'est un quarré long: d'abord on voit un massif de pierres élevé de deux toises au-dessus du pavé. Sur ce massif est une colonnade magnifique, qui vers un des bouts a une espèce de portail & de portique couvert, avec un frontispice par devant. Cette colonnade qui est d'un goût exquis pour la noblesse de l'ouvrage & la justesse des proportions, porte un architrave dans toute sa longueur, orné d'une sculpture très-fine & très-délicate. Le toit est en pointe & tout de pierres bien liées par un bon ciment. On dit que c'est dans ce morceau d'antiquité que Monsieur Mansart, célèbre Architecte, avouoit avoir puisé ce qu'il sçavoit de plus fin dans son art. Tout le dedans de cet ancien édifice est occupé par une Eglise d'Augustins, sans qu'il y paroisse rien au-dehors. Les Doctrinaires ont le Séminaire, & les Jésuites le Collège.

Nismes est célèbre pour avoir donné naissance à Jean-Baptiste Cotelier, Auteur de la Collection des Ouvrages des Peres Apostoliques; à Jean Nicot, Ambassadeur en Portugal en 1559. d'où il apporta le tabac: & par son illustre Evêque Esprit Fléchier, l'un des premiers Orateurs Chrétiens.

Au Nord de Nismes on trouve le *Pont du Gard* sur le Gardon. Ce Pont qui joint deux montagnes, a trois étages l'un sur l'autre: le troisième étoit un aqueduc d'un ouvrage admirable construit par les Romains.

BEUCAIRE, sur le Rhône, Ville fameuse par la foire qui s'y tient à la Magdeleine, & qui y

attire beaucoup de Marchands étrangers. Elle a un Collège de Docteurs, & une Eglise Collégiale.

AIGUES-MORTES, au Midi de Nîmes. Cette petite Ville avoit autrefois un Port où S. Louis s'embarqua ; mais la Mer s'est tellement retirée depuis, qu'elle en est maintenant assez loin.

SOMMIÈRES, sur la Vidourle, à l'Occident de Nîmes.

CALVISSON, à l'Orient de Sommières.

10. *Le Diocèse d'Alès.*

ALÈS, sur le Gardon, *Evêché* qui a été démembré de Nîmes dans le dernier siècle. C'est une Ville assez grande, & peuplée. Elle porte le titre de Comté & appartient au Prince de Conty, à qui elle est échue de la succession de la Princesse de Condé, héritière du Comte d'Alès, fils de Charles de Valois, Duc d'Angoulême. Ce Prince est à la tête des Etats de Languedoc, comme premier Baron de cette Province.

ANDUSE. Cette petite Ville où il se fait un commerce assez considérable, a le titre de Baronie.

SAINT-HIPPOLYTE, près la source de la Vidourle, au Sud-Ouest d'Alès.

11. *Le Diocèse d'Uzès.*

UZÈS, *Evêché*, *Bailliage*. Duché-Pairie érigé en 1572. en faveur de la Maison de Crussol. C'est aujourd'hui le premier & le plus ancien. On fait en cette Ville beaucoup de draps & de serges.

PONT-SAINT-ESPRIT, au Nord d'Uzès, connu par son Pont de vingt-six arches sur le Rhône : ouvrage admirable pour sa hauteur & sa solidité, & qui fut commencé en 1265. Jean

de Tia
miere
BAG
Ville qu
Place d
ARA

Les
qui s'é
la Loire
sous ce
quoiqu
les Cev
Rhône
gibier,

MBN
liage. L
Roi. Les
lége.

FLOR
LANG
l'Allier.
MAR
& assez

VIVI
Rhône.
SAINT
JOYE
cite Ville
érigé en
Vicomte

de Trianges, Prieur de St. Pierre, en posa la première pierre.

BAGNOLS, au Sud du Pont Saint-Esprit, petite Ville qui appartient au Prince de Conty. Sa grande Place est une des plus belles du Languedoc.

ARAMON, au Sud-Est d'Uzès, sur le Rhône.

S. III. *Des Cévennes.*

Les *Cévennes* sont proprement des Montagnes qui s'étendent depuis les environs de la source de la Loire jusqu'à Lodève; mais on comprend aussi sous ce nom le *Gévaudan*, le *Vivarais* & le *Vélay*, quoiqu'il n'y ait qu'une partie de ces Pays dans les *Cévennes*. Les vallées, sur-tout le long du Rhône, sont assez fertiles: ce Pays abonde en gibier, bétail, fruits, & sur-tout en charaignes.

1. *Le Gévaudan.*

MENDE, sur le Lot, Capitale, Evêché, Bailliage. L'Evêque est Seigneur de la Ville avec le Roi. Les Doctrinaires ont le Séminaire & le Collège.

FLORAC, sur le Tarn, au Midi de Mende.

LANGOGNE, au Nord-Est de Mende, près l'Allier.

MARVEJOLS, sur le Lot. Elle est marchande & assez peuplée.

2. *Le Vivarais.*

VIVIERS, Capitale, Evêché, Bailliage, sur le Rhône. Cette Ville est médiocre.

SAINT-ANDIOL, sur le Rhône.

JOYBUSÉ, à l'Occident de Viviers. Cette petite Ville avoit ci-devant le titre de Duché-Pairie érigé en 1581. par Henri III. en faveur d'Anne, Vicomte de Joyeuse: mais il est éteint depuis

1675. par la mort de François-Joseph de Lorraine.

AUBENAS.

TOURNON, sur le Rhône, au Nord du Vivarais. Les Jésuites y ont un beau Collège. Cette Ville a passé de la Maison de Montmorency dans celle de Lévi-Ventadour, & enfin dans celle de Rohan-Soubise, à qui elle appartient à présent.

3. *Le Vélai.*

LE PUY, sur la Loire, Capitale, Evêché, Præsidentiel, Sénéchaussée. C'est une des plus grandes Villes du Languedoc. Son Evêque prend le titre de Comte de Vélai, & dépend immédiatement du Saint Siège, depuis que Léon IX. l'a exempté de la Jurisdiction de l'Archevêque de Bourges, autrefois son Métropolitain. Les Sulpiciens ont le Séminaire, & les Jésuites le Collège. C'est la patrie du célèbre Cardinal de Polignac, Auteur de l'excellent Poëme intitulé, *Antilucretius*.

ISSIGNAUX, au Nord-Est du Puy.

LE MONESTIER, au Midi, près la Loire.

A R T I C L E X I.

Du Gouvernement de Provence.

LA Provence a eu des Souverains qui l'ont possédée long-tems sous le titre de Comté: elle passa à Charles de France, frere de S. Louis, par son mariage avec l'héritiere de Provence. Charles d'Anjou, son dernier-Comte, institua en 1481. Louis XI. héritier de toutes ses terres; ainsi elle fut réunie à la Couronne.

Cette Province n'a plus d'Etats généraux depuis 1639. mais des Assemblées qui se tiennent

à Lamb

Ceux qui

qui en est

tant le C

tilshomme

Procureur

de trente-

ral; le G

Province,

enfin un C

La Pro

lens fruits

amandes,

la meilleu

à soie; m

entretien,

Ses plus

nous avon

Le Vera

Colmars p

& se jette

Le Var p

passé à Gl

terranée p

La Prov

haute au N

Elle com

Quest; Apr

dans le mil

I. SISTE

Durance :

est défendu

FORCAL

Ville assez ;

à Lambesc , Principauté au Nord-Ouest d'Aix. Ceux qui les composent sont l'Archevêque d'Aix, qui en est Président , & deux Evêques représentant le Clergé , nommés par le Roi ; deux Gentilshommes pour la Noblesse ; les Consuls d'Aix , Procureurs-nés du Pays ; les Consuls & les Syndics de trente-six Communautés ; le Trésorier général ; le Gouverneur , ou le Commandant de la Province , qui fait l'ouverture de ces Assemblées ; enfin un Commissaire pour le Roi.

La Provence est très-fertile en vins , en excellens fruits , comme oranges , citrons , grenades , amandes , prunes ; sur-tout en olives dont on fait la meilleure huile , & en mûriers pour les vers à soie ; mais elle n'a pas assez de bled pour son entretien , ni de pâturages.

Ses plus grandes Rivieres sont la Durance , dont nous avons déjà parlé , le Verdon & le Var.

Le *Verdon* prend sa source aux environs de Colmars près du Dauphiné , passe à Castellane , & se jette dans la Durance.

Le *Var* prend sa source presqu'au même endroit , passe à Glandève , & se décharge dans la Méditerranée près de Nice.

La Provence se divise en haute & basse : la haute au Nord , la basse au Midi.

§. I. De la haute Provence.

Elle comprend six Diocèses : *Sisteron* , au Nord-Ouest ; *Apt* , à l'Occident ; *Digne* , *Riez* , *Senes* , dans le milieu ; *Glandève* , à l'Orient.

I. **SISTERON** , Evêché , *Sénéchaussée* , sur la Durance : c'est une Ville assez peuplée , & qui est défendue par une bonne Citadelle.

FORCALQUIER , *Sénéchaussée* , Comté. Cette Ville assez grande & célèbre , est Chef d'une Vi-

guerie de son nom : elle est située dans un air fort sain, & les campagnes qui l'environnent sont fertiles. Depuis la fin du onzième siècle, qu'un Evêque de Sisteron s'y retira, son Eglise Collégiale porte le titre de Concathédrale. Le Roi dans ses Lettres, prend le titre de Comte de Provence & de Forcalquier.

MANOSQUE, sur la Durance, Ville assez peuplée. Les Comtes de Forcalquier y résidoient l'hyver. Les Chevaliers de Malthe à qui elle appartient, y ont une Commanderie, dont le Titulaire a la dignité de Bailli, & de Grand-Croix de l'Ordre de S. Jean de Jérusalem.

II. APT, Evêché, Bailliage, sur la petite rivière de Calavon, ancienne Ville qui a deux Abbayes, celle de Sainte Catherine & celle de Sainte Croix. C'est la patrie du P. Carriere, Cordelier, dont nous avons des ouvrages théologiques ; de Vau-morieire & de l'Abbé Merresin, qui ont publié plusieurs volumes de Belles-Lettres.

VILLARS *, au Nord d'Apt, érigé en Duché-Pairie en 1651. sous le nom de Villars-Branca, en faveur de Georges de Brancas, dont l'arrière-petit-fils a été seulement reçu en 1716. au Parlement de Paris.

III. DIGNE, Evêché, Sénéchaussée. C'est une assez jolie Ville & peuplée. Le célèbre Philosophe Gassendi est né à Chanterrier, Bourg dépendant du Bailliage de cette Ville ; & dans Digne même Mayronis, Cordelier, qui a soutenu la première thèse Sorbonique ; & le P. Richéome, Jésuite, sçavant Controversiste, ont pris naissance.

SEYNE, au Nord de Digne. Cette Ville est du Diocèse d'Embrun.

IV. RIEZ, Evêché. Cette Ville est fort ancienne & assez peuplée. Il y a des Cordeliers, des Capucins

cins &
la Prov

MO
liage d
saïance

Conven
huit M

V. SI

CAST
ancienne

Ville un

BARR

COLM

de cette

de flux &

ment plu

Au No

lonette, c

le Duc de

annexée à

elle déper

le spirituel

phiné.

BARCE

n'est pas c

Raymond

les ancêtre

de Catalog

VI. GLA

ENTREY

de l'Evêqu

GUILLE

Ville est C

S

Elle ren

cins & des Urselines : son vin est le meilleur de la Province.

MONSTIERS, ancienne Ville, Chef d'un Bailliage de son nom : elle a une Manufacture de faïance & de porcelaine assez estimée, & un Couvent de Religieux Servites, qui ont sept ou huit Maisons en Provence.

V. SENEZ, *Evêché*.

CASTELLANE, *Bailliage*, petite Ville, mais ancienne, sur le Verdon. Il se trouve près de cette Ville une fontaine d'eau salée très-abondante.

BARRESME, au Nord de Senéz.

COLMARS, sur les confins du Dauphiné. Près de cette Ville on trouve une fontaine qui souffre de flux & le reflux : elle croît & décroît sensiblement plusieurs fois dans la journée.

Au Nord de cette Ville est la vallée de Barcelonette, qui en 1713. a été cédée à la France par le Duc de Savoye, depuis Roi de Sardaigne, & annexée au Gouvernement de Provence, dont elle dépendoit autrefois. Elle est cependant pour le spirituel de l'Archevêché d'Embrun en Dauphiné.

BARCELONETTE, *Capitale* de ce petit Pays, n'est pas considérable. Elle fut bâtie en 1231. par Raymond Béranger, Comte de Provence, dont les ancêtres étoient originaires de Barcelone, Ville de Catalogne en Espagne.

VI. GLANDEVE, *Evêché*, sur le Var.

ENTREVAUX, sur le Var, lieu de la résidence de l'Evêque de Glandève.

GUILLEAUMES, au Nord d'Entrevaux. Cette Ville est Chef d'un Bailliage qui porte son nom.

S. II. De la basse Provence.

Elle renferme sept Diocèses : Arles, à l'Orient

du Rhône; *Aix*, à l'Orient d'Arles; *Marseille*, *Toulon*, *Frejus*, *Grasse*, *Vence*. Ces cinq derniers Diocèses sont le long de la Méditerranée.

I. ARLES, sur le Rhône, *Archevêché*, *Sénechaussée*. C'est une Ville très-ancienne qui conserve encore à présent divers illustres monumens de son ancienneté & de son opulence du tems des Romains, comme de belles inscriptions, des restes d'un amphithéâtre, des aqueducs, des colonnes & des statues. On y voyoit autrefois dans la Maison-de-Ville une belle statue de Diane, mais elle a été transportée à Versailles. Les Consuls d'Arles firent déterrer en 1675. un ancien obélisque, & le firent élever dans une des Places publiques, après y avoir fait graver de magnifiques inscriptions à la louange de Louis le Grand. Ce fameux monument qui est un reste de la magnificence des Romains, est de Granite oriental, pierre plus dure & plus précieuse que le marbre. Sa hauteur est de 52. pieds, & sa base de 7. pieds d'épaisseur. Arles a une Académie de Belles-Lettres établie par Lettres-Patentes en 1669. Son Archevêque se qualifie Primat; il est Seigneur temporel de la Ville, où les Prêtres de l'Oratoire avoient le Séminaire. Les Jésuites ont le Collège, sans parler d'un grand nombre d'autres Communautés. C'est la patrie de Messieurs de Quiqueran, de P. d'Angières, Poète Latin; de M. Robin, Poète François; de l'Avocat Brunet, & de M. Molinier, dont nous avons plusieurs volumes de Sermons.

Près de cette Ville on trouve deux endroits remarquables; sçavoir, la *Camargue* & la *Crau*.

La *Camargue* est une terre renfermée entre les bras du Rhône, & son embouchure, dont les pâturages sont excellens.

La *Crau* est une autre terre dont les pâturages

sont très
couverts

SALON

marqua
mus, A
du fam
dont on
deliers c

TARA

& assez
Capitale
Diocèse
Laurens,
par ses é
leur Roy

II. AIX

vêché, Pa
Aides, G
noies, Un
ment gran

rues tirées
la fondée
Aqua Sex
eaux chau

a plusieurs
la Cathéd
Baptistère

des Peres d
de Mignar
des Pénite
tures; mai
des Jésuite

quatre Par
nautés d'h
pelles de P
y voit plus

Tome I

sont très-bons pour les moutons , quoique toute couverte de cailloux.

SALON , à l'Orient d'Arles. Cette Ville est remarquable par la naissance de César Nostradamus , Auteur d'une Histoire de Provence , & fils du fameux Astrologue Michel Nostradamus , dont on voit le tombeau dans l'Eglise des Cordeliers de la même Ville.

TARASCON , sur le Rhône , est une ancienne & assez jolie Ville vis-à-vis Beaucaire : elle est Capitale d'une Vignerie de son nom , & est du Diocèse d'Avignon. C'est la patrie d'André du Laurens , premier Médecin de Henri IV. célèbre par ses écrits ; & de l'Abbé de Moliere , Professeur Royal de Philosophie.

II. AIX , Capitale de toute la Provence , Archevêché , Parlement , Chambre des Comptes , Cour des Aides , Généralité , Sénéchaussée , Hôtel des Monnoies , Université. Cette Ville n'est pas extrêmement grande , mais la moitié est bien bâtie & les rues tirées au cordeau. Sextus Proconsul Romain , l'a fondée 123. ans avant J. C. Elle s'appelle en latin *Aqua Sextia* , à cause de son Fondateur , & des eaux chaudes & minérales qui s'y trouvent. Aix a plusieurs belles Eglises , dont les principales sont la Cathédrale qui est vaste & fort gothique ; son Baptistere est bâti d'un très-bon goût : l'Eglise des Peres de l'Oratoire décorée de beaux tableaux de Mignard : la Chapelle des Pénitens bleus & des Pénitens blancs , où l'on voit de belles peintures ; mais sur-tout celles des Dominicains , & des Jésuites qui ont le Collège. On compte à Aix quatre Paroisses , vingt-un Couvens ou Communautés d'hommes , douze de filles , cinq Chapelles de Pénitens , quatre ou cinq Hôpitaux. On y voit plusieurs Places publiques , & un très-beau

Cours dans le milieu de la Ville, orné de fontaines, planté de quatre rangs d'arbres, & bordé des deux côtés de belles maisons presque uniformes, & toutes de pierres de taille. C'est la patrie de Fabrot, sçavant Jurisconsulte; du célèbre Pere Thomassin, de l'Oratoire; de Joseph Piton de Tournefort, Botaniste très-renommé; des fameux Canonistes Pastor, Cabassut & Gibert; de Balthasar Gibert, qui après avoir été plusieurs fois Recteur, est devenu Syndic de l'Université de Paris; du Pere Gaillard, célèbre Prédicateur, Jésuite; & de Charles Duperrier, Poète Latin.

LAMBESC *, petite Ville assez jolie, au Nord-Ouest d'Aix. Elle appartient au Prince de ce nom de la Maison de Lorraine. Le Pere Antoine Pagi, Cordelier conventuel, célèbre Critique de Baronius, étoit de *Rognes*, proche de Lambesc.

BRIGNOLES, *Sénéchaussée*. Cette Ville, du Diocèse d'Aix, est renommée pour ses bonnes prunes. C'est la patrie du célèbre Peintre Parosel, & du Pere Lebrun, sçavant Prêtre de l'Oratoire, connu sur-tout par son ouvrage sur la Liturgie.

SAINT-MAXIMIN, entre Aix & Brignoles. Il y a dans cette petite Ville un célèbre Couvent de Dominicains qui ont la plus belle Eglise de la Province, & sont Curés de la Ville. L'opinion que les Reliques de Sainte Magdeleine reposent dans leur Eglise, a procuré de grandes richesses à cette Maison.

III. MARSEILLE, *Evêché, Présidial, Sénéchaussée, Port*. C'est une grande Ville, bien bâtie, très-riche & très-marchande. Elle a une Académie de Belles-Lettres établie par Lettres-Patentes en 1726. On y remarque principalement le *Parc de l'Artillerie, l'Hôtel-de-Ville, le Port & le Cours*. La

Parc de l'Artillerie est un très-beau Bâtiment où l'on fabrique les tolles à voiles. Il s'y trouve aussi une Manufacture de draps ; ce sont les Galériens qui y travaillent dans de grandes salles , sous l'inspection des Officiers & des Maîtres de ces Manufactures. *L'Hôtel-de-Ville* est placé sur le Quai vers le milieu du Port , dans la plus belle situation. Il n'est pas bien grand , mais il est parfait dans son genre. *La Bourse* est au rez-de-chaussée , & occupe presque toute la largeur du bâtiment. Au-dessus du frontispice est une gallerie saillante avec un balustre de pierre. On voit au haut de ce frontispice l'Ecu de France en marbre blanc. Le Buste de Louis XIV. est au-dessus de la balustrade de pierre dont nous venons de parler. Le *Port* est un des plus surs & des plus fréquentés de la Méditerranée , sur-tout par les vaisseaux du Levant. La plupart des Galeres de France y sont ordinairement. Les grands vaisseaux n'y peuvent entrer : ils s'arrêtent à l'Isle d'*if*, qui en est à un quart de lieue , & où il y a un Château de même nom. Marseille a été bâtie par des Grecs 600. ans avant J. C. Sa célèbre Abbaye de S. Victor a été sécularisée depuis peu. Cette Ville a un Chapitre , dix-sept Paroisses , plusieurs Séminaires , un ancien Collège chez les Prêtres de l'Oratoire , & un nouveau chez les Jésuites qui y ont deux Maisons. On y voit aussi un grand nombre de Maisons Religieuses , plusieurs Hôpitaux & Chapelles de Pénitens. C'est la patrie de Gennade , ancien Ecrivain Ecclésiastique ; de Jules Mascaron , Prêtre de l'Oratoire , célèbre Prédicateur , & Evêque d'Agen ; d'Antoine Ruffi , Auteur d'une Histoire de Marseille ; des Peres Plumier & Feuillé , Minimes , très-versés dans l'Histoire naturelle ; du Pere Croiset , Jésuite ; & de M. Olivier , Au-

teur de l'Histoire de Philippe de Macédoine.

LE MARTIGUE, Ville maritime avec titre de Principauté, sur l'Etang de même nom, qu'on appelle aussi l'*Etang de Berre*, au Nord-Ouest de Marseille. Cette Ville consiste en trois grands Bourgs joints ensemble par deux ponts. On nomme ces Bourgs *Ferrières, l'Isle & Jonquieres*. L'Etang de Martigue ou de Berre a cinq lieues de long sur deux de large, & fournit de très-bon sel & beaucoup de poissons.

LA CIOTAT, au Sud-Est de Marseille, *Port*, célèbre par ses bons vins muscats.

LA SAINTE BAUME, à l'Orient de Marseille. C'est une Grotte où l'on croit, sans beaucoup de fondement, qu'est morte Sainte Magdelaine, sœur de Lazare, que les Provençaux croient avoir été le premier Evêque de Marseille. On y voit une petite Maison de Dominicains.

IV. TOULON, *Evêché, Sénéchaussée*, très-beau *Port*, & Département de la Marine. C'est une assez jolie Ville qui n'est guères peuplée, mais assez marchande, sur-tout en vins. Il y a un fort bel arsenal, & de grands magasins pour les Vaisseaux de Roi. Toulon est une Place fortifiée par le Chevalier de l'Isle. Les Jésuites ont le Séminaire de la Marine, & les Oratoriens le Collège: on y trouve aussi d'autres Communautés. C'est la patrie de Louis Ferrand, Avocat au Parlement, sçavant dans les Langues grecque & orientales; & des Dominicains Serry & Drouin, célèbres par des Ouvrages théologiques.

HYÈRES, *Sénéchaussée*. C'est une petite Ville fort peuplée, & près de la mer. On trouve dans son territoire beaucoup d'orangers, de citronniers & de grenadiers en pleine terre. Son *Port* assez célèbre autrefois, est bouché à présent. Les Prêtres

de l'
céléb
mon
V
qui f
prés
aque
rema
Roma
écrit f
LO
DR
est aff
Couve
de la l
BAR
une pe
Moreri
qui por
SAR
C'est un
VI. C
meuse p
vivoit d
recomm
sa régul
chande
ANTI
est vers
M. de V
de. Elle
son siège
après av
Vicaire A
nely, De
Théologi

de l'Oratoire y ont un Collège qui a produit les célèbres Prédicateurs Massillon, Evêque de Clermont, & Rainaud.

V. FRÉJUS, *Evêché*. C'est une Ville ancienné qui servoit autrefois de Port aux Romains : à présent elle est à une demi-lieue de la mer. Son aqueduc & son amphithéâtre sont encore assez remarquables pour montrer la magnificence des Romains. C'est la patrie de M. Antelmi, qui a écrit sur l'origine de cette Ville.

LOGUES, jolie Ville, à l'Occident de Fréjus.

DRAGUIGNAN, *Sénéchaussée*. Cette Ville qui est assez grande & Chef d'une Viguerie, a six Couvens de Religieux, & un Collège de Prêtres de la Doctrine Chrétienne.

BARJEMONT *, au Nord de Draguignan, est une petite Ville qui a donné naissance à Louis Moreri, premier Auteur du célèbre Dictionnaire qui porte son nom.

SAINT-TROPEZ, *Port* sur la Méditerranée. C'est une Ville assez forte & marchande.

VI. GRASSE, *Evêché, Sénéchaussée*. Elle est fameuse par l'illustre M. Godeau, son Evêque, qui vivoit dans le dernier siècle : ce Prélat étoit aussi recommandable par ses grands talens, que par sa régularité. Cette Ville est peuplée & marchande, & contient plusieurs Communautés.

ANTIBES, *Place forte & Port*. Cette Ville qui est vers le Comté de Nice, a été fortifiée par M. de Vauban ; elle est marchande & assez grande. Elle avoit autrefois un Evêque qui a transféré son siège à Grasse, dont elle dépend maintenant ; après avoir été gouvernée quelque tems par un Vicaire Apostolique. C'est la patrie de M. Tournely, Docteur de Sorbonne, très-connu par sa Théologie imprimée.

VII. VENCE, *Evêché*. Cette petite Ville est fort ancienne : elle étoit autrefois unie à Grasse, & ne faisoit qu'un même Evêché. Les Doctrinaires ont le Séminaire.

SAINT-PAUL, au Sud-Est de Vence, petite Ville, Chef d'un Bailliage, & qui a entrée aux Assemblées générales de la Province.

Il y a plusieurs Isles sur les côtes de Provence. Les plus considérables sont :

1. Les Isles d'*Hyères*, vis-à-vis la Ville de ce nom. Il y en a trois : sçavoir, *Portqueroles*, *Porteros*, *l'Isle de Levant* : elles sont presque désertes.

2. Les Isles de *Lérins* sont au nombre de deux, la première *Saint-Honorat*, célèbre dans l'Histoire Ecclésiastique, par le Monastere de S. Honorat dont elle porte le nom. La seconde s'appelle de *Sainte-Marguerite*, & est près Antibes. Cette Isle est défendue par trois Forts, dont le plus considérable est le *Fort Royal*, situé sur un rocher, & composé de cinq Bastions bien terrassés.

Du Comtat Venaiscin, & du Territoire d'Orange.

Nous joignons ici ces deux Pays, comme étant enclavés dans la Provence : cependant le premier n'appartient point à la France ; le second n'est à ce Royaume que depuis 1713.

S. I. *Du Comtat Venaiscin.*

Ce petit Etat qui appartient au Pape, est entre le Dauphiné & la Provence, le long du Rhône. Son nom de Comtat Venaiscin vient de la Ville de *Venasque*, son ancienne Capitale.

Il est très-fertile, & il dépendoit autrefois de la Provence ; mais il a été cédé en 1273. à Grégoire X. par le Roi Philippe le Hardi : & depuis ce tems il appartient aux Papes qui y tiennent un

Vicelégat à Avignon, dont ils firent l'acquisition soixante & quinze ans après. Les Habitans sont regardés comme Regnicoles, en conséquence des Lettres-Patentes de Charles IX. Henri IV. Louis XIII. & Louis XIV.

CARPENTRAS, *Evêché*, qui est regardée depuis long-tems comme la Capitale du Comtat : c'est une petite Ville assez jolie, quoiqu'ancienne.


VENASQUE *, à l'Occident de Carpentras, ancienne Ville ruinée, & d'où l'on a transporté l'Evêché à Carpentras.

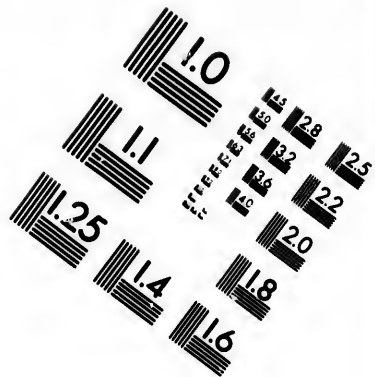
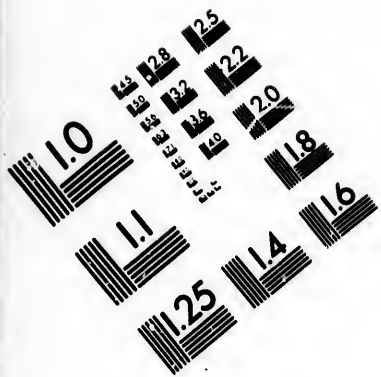
VAISON, *Evêché*, au Nord, petite Ville

CAVAILLON, *Evêché*, au Midi, sur la rance. Ces trois Evêchés sont Suffragans d'Avignon.

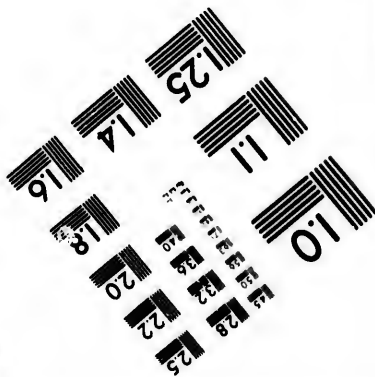
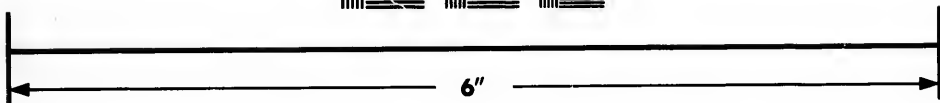

AVIGNON, sur le Rhône, *Archevêché*, *Université*. Cette Ville est ancienne : elle fut vendue en 1348. à Clément VI. par Jeanne Reine de Naples & Comtesse de Provence, pour la somme de 80000. florins d'or. Les Papes y avoient déjà fait leur résidence, depuis Clément V. qui y transféra son Siège en 1308. à l'occasion du grand schisme d'Occident : & ce ne fut que Gregoire XI. son cinquième successeur, qui retourna à Rome en 1376. Avignon a des murailles bien bâties, & garnies de tours : elle est le Siège d'un Vicelégat qui gouverne au nom du Saint Pere. On y voit des monumens du séjour qu'y ont fait les Papes, entr'autres, le Palais Papal bâti par Jean XXII. Les Chanoines de la Cathédrale sont habillés de rouge comme les Cardinaux. Il y a dans cette Ville un Tribunal de la Rotte, une Inquisition, une Synagogue pour les Juifs, & un Bureau des monnoies. Avignon fait un district à part, & n'est pas du Comtat Venaïscin. Il y a plusieurs Chapitres, plusieurs Séminaires, un







**IMAGE EVALUATION
TEST TARGET (MT-3)**



**Photographic
Sciences
Corporation**

23 WEST MAIN STREET
WEBSTER, N.Y. 14580
(716) 872-4503

15 28
16 32 25
17 36 22
18 20
19

20
21
22
23
24
25
26
27
28
29
30
31
32
33
34
35
36
37
38
39
40
41
42
43
44
45
46
47
48
49
50
51
52
53
54
55
56
57
58
59
60
61
62
63
64
65
66
67
68
69
70
71
72
73
74
75
76
77
78
79
80
81
82
83
84
85
86
87
88
89
90
91
92
93
94
95
96
97
98
99
100

Collège de Jésuites , & grand nombre d'autres Communautés , la plupart riches.

S. II. Du Territoire d'Orange.

Ce petit Pays étoit autrefois une Principauté qui ne valoit guères que cinquante mille livres de rente. Après avoir appartenu à la Maison des Baux, & ensuite à celle de Châlons, elle passa en 1531. aux Princes de la Maison de Nassau, ancienne famille d'Allemagne, dont une branche est fort célèbre dans l'Histoire des Pays-Bas. Guillaume III. Roi d'Angleterre, étoit possesseur de cette Principauté, & ce fut sur lui que Louis XIV. s'en empara. Après la mort de ce Prince, Louis XIV. pour faire cesser les prétentions que le Prince de Conty avoit sur l'héritage d'Orange, lui donna d'autres Terres en échange; & à la Paix d'Utrecht, en 1713. il se fit céder la Principauté d'Orange par le Roi de Prusse Frédéric-Guillaume qui se portoit pour héritier de Guillaume III. Roi d'Angleterre, & qui reçut en échange le Territoire de la Ville de Gueldre qui étoit plus à sa bienséance, s'engageant de donner un dédommagement au fils du Prince de Nassau-Dietz, que Guillaume III. avoit nommé son héritier. Ce jeune Prince qui étoit alors en bas âge, est le Stathouder des Provinces-Unies, & il porte le titre de Prince d'Orange, quoiqu'il en ait fait la cession.

ORANGE, Evêché suffragant d'Arles, Université. C'est la seule Ville de cette Principauté qui soit considérable. Elle est célèbre par deux Conciles qui s'y sont tenus au cinquième siècle. On voit des restes d'Antiquités, & sur-tout un arc de triomphe presque entier. Le Temple des Calvinistes est maintenant l'Eglise des Doctinaires, qui ont le Collège. La Ville d'Orange est de l'E-

lection

Des

La
& Pla
Les p
En
dans l
En
Louis
l'Orien
lité auj
Dan
la Lou
de Sain
ou l'Isle
me la
&c. Da
sur les

Des cho

Nou

1. L

2. L

temens

3. L

4. L

5. L

ecclési

6. L

7. L

Conseil

lection de Montelimart dans le bas Dauphiné.

Des autres Possessions de la France hors l'Europe.

La France possède encore plusieurs Pays, Villes & Placés dans les trois autres Parties du Monde. Les principales de ses Possessions sont :

En Asie, Ponticheri sur la côte de Coromandel, dans la presqu'Isle en-deçà du Gange.

En Afrique, vers l'Occident, les Isles de Saint-Louis & la Gorée, sur les côtes de Guinée; & à l'Orient, l'Isle Bourbon, & l'Isle Maurice, appelée aujourd'hui l'Isle de France.

Dans l'Amérique septentrionale, le *Canada* & la *Louisiane*, plusieurs Isles situées dans le Golphe de Saint-Laurent, comme l'Isle du Cap-Breton ou l'Isle Royale, &c. plusieurs des Antilles, comme la Martinique, partie de Saint Domingue, &c. Dans l'Amérique méridionale, l'Isle Cayenne, sur les côtes de la Terre-ferme, à l'Orient.

A N A L Y S E

Des choses qui sont les plus remarquables dans le Royaume de France.

Nous les réduirons à onze chefs, sçavoir :

1. Les Rivieres principales.
2. Les principaux Ports de mer & les Départemens de la Marine.
3. Les Eaux minérales.
4. Les Capitales des Provinces.
5. Les Archevêchés, Evêchés, & Chambres ecclésiastiques.
6. Les Universités & les Académies.
7. Les Conseils d'Etat, les Parlemens, les Conseils souverains.

8. Les Chambres des Comptes & les Cours des Aides.

9. Les Généralités & les Elections.

10. Les Pays d'Etats.

11. Les Cours & les Hôtels des Monnoies.

§. I. *Des principales Rivières de France.*

Outre les quatre principales Rivières de ce Royaume dont nous avons parlé, (p. 67. 68.) savoir, la *Seine*, la *Loire*, le *Rhône* & la *Garonne*, on en peut encore remarquer vingt-quatre, dont six au Nord, onze dans le milieu, & sept au Midi.

I. Des six qui sont au Nord, une se jette dans la Manche au-dessous d'Abbeville, c'est la *Somme*.

Deux se déchargent dans la Seine, savoir, l'*Oise* près de Pontoise, & la *Marne* près de Paris.

La quatrième est l'*Aisne* qui se jette dans l'*Oise* près de Compiègne.

Les deux dernières sont la *Meuse* & la *Moselle*.

II. Entre les onze Rivières du milieu, la première qui est la *Vilaine*, se décharge dans l'Océan au-dessous de la Roche-Bernard.

Les trois autres qui sont au Nord de la Loire, se rendent en Anjou : savoir, la *Mayenne*, la *Sarte* & le *Loir*. La *Mayenne* après avoir reçu la *Sarte*, grossie du *Loir* à Angers, se jette dans la Loire.

Il y en a quatre qui se rendent dans la Touraine, le *Cher*, l'*Indre*, l'*Indre & Loire* & la *Vienne*. Elles se déchargent dans la Loire, à l'exception de la *Creuse* qui se jette dans la *Vienne*.

La neuvième Rivière du milieu de la France, est l'*Yonne* : elle se jette dans la Seine à Montereau.

Il y en a deux qui s'unissent dans la Bourgogne, savoir, la *Saône* & le *Doux*.

III. Au Midi il y a sept Rivières, dont trois se

jettent

Bec d'

d'Aigu

Moiffa

L'A

L'A

vers.

Enfi

dessus

vignon.

§. II.

l'Océan

Il y a

trois sur

Les p

Gravelin

en Norr

où abor

Indes,

nis, la

viennent

Guyenne

de Lux.

Les tr

Cette, en

Provence

On en

sur la Mé

rale de l

d'Annis;

Normanc

diterranée

jettent dans la Garonne ; ce sont la *Dordogne* au Bec d'Ambez , dans le Bourdelois ; le *Lot* près d'Aiguillon , dans l'Agénois ; le *Tarn* près de Moissac , dans le Quercy.

L'*Adour* se jette dans l'Océan à Bayonne.

L'*Allier* se décharge dans la Loire , près de Nevers.

Enfin deux se jettent dans le Rhône : l'*Isère* au-dessus de Valence , & la *Durance* au-dessous d'Avignon.

S. II. *Des principaux Ports de Mer de France sur l'Océan & la Méditerranée, & des Départemens de la Marine.*

Il y a quatorze Ports de Mer sur l'Océan , & trois sur la Méditerranée.

Les premiers sont : en Flandre , *Dunkerque* & *Gravelines*. *Calais* , en Picardie. *Dieppe* & le *Havre* , en Normandie. *Saint-Malo* , *Brest* , l'*Orient* , Port où abordent les marchandises qui viennent des Indes , *Port-Louis* , en Bretagne. Au Pays d'Aunis , la *Rochelle* où abordent les vaisseaux qui viennent de l'Amérique , & *Rochefort*. Ceux de Guyenne sont *Bordeaux* , *Bayonne* , *Saint-Jean de Luz*.

Les trois qui sont sur la Méditerranée sont : *Cette* , en Languedoc ; *Toulon* & *Marseille* , en Provence.

Départemens de la Marine.

On en compte quatre ; trois sur l'Océan & un sur la Méditerranée. *Brest* , à l'extrémité occidentale de la Bretagne ; *Rochefort* , dans le Pays d'Aunis ; & le *Havre de Grâce* , dans la haute Normandie. *Toulon* en Provence , est sur la Méditerranée.

S. III. *Des Eaux minérales de France les plus remarquables.*

Au Nord il y en a trois : *Forges*, dans la haute Normandie ; *Plombières*, au Midi de la Lorraine ; *Bourbonne-les-Bains*, près Langres en Champagne.

Dans le milieu, deux : *Bourbon l'Archambaud* près Moulins dans le Bourbonnois ; *Vichy*, sur l'Allier.

Au Midi trois : *Bagnères & Barrège* dans le Bigorre, près les Monts Pyrénées en Gascogne ; *Balaruc*, près Montpellier en Languedoc.

S. IV. *Des Capitales des Provinces de France.*

Il y a sept Provinces au Nord : treize dans le milieu, & onze au Midi.

Provinces du Nord.

La Flandre Française.

Lille, Capitale de la Flandre Française. *Cambrai*, Capitale du Cambresis. *Valenciennes*, Capitale du Hainaut François.

La Picardie.

On la partage en haute & basse : la basse est au Nord & à l'Occident, la haute est à l'Orient.

Au Septentrion : *Calais* dans la basse qui est à l'Occident, Capitale du Pays reconquis : *Boulogne*, du Boulonnois. *Abbeville*, du Ponthieu. *Saint-Valery*, du Vimeux. *Amiens*, Capitale de toute la Province, & en particulier de la haute, c'est-à-dire, de celle qui est plus à l'Orient. *Péronne*, du Santerre. *Saint-Quentin*, du Vermandois. *Guise*, de la Thiérarchie. *Arras*, Capitale du Comté d'Artois qui est entre la Picardie & la Flandre Française.

On
l'Oric
Euvre
tre Di
vers la
dent.
toute

Elle
propre
France
François
çois, M
Mante.
Beauva
sans. Le

On la
basse ven
pagné e
toute la
haute B

Elle c
ché de B
de toute

On la
Suntgau.
toute l'A
du Suntg
Tome

La Normandie.

On la divise en haute & basse. La haute, à l'Orient, contient trois Diocèses: *Rouen, Lisieux, Evreux.* La basse, à l'Occident, comprend quatre Diocèses: *Stez, vers le Perche. Avranches, vers la Bretagne. Constance, vers la Mer à l'Occident. Bayeux, au Septentrion.* La Capitale de toute la Normandie est *Rouen.*

L'Isle de France.

Elle comprend dix petits Pays. L'Isle de France proprement dite; *Paris, Capitale de l'Isle de France propre, & de tout le Royaume.* La Brie Françoisé, *Brie-Comte-Robert.* Le Gaunois François, *Melun.* Le Hurepoix, *Donrden.* Le Mantois, *Mante.* Le Vexin François, *Pontoise.* Le Beauvoisis, *Beauvais.* Le Valois, *Cyfi.* Le Soissonnois, *Saissy.* Le Laonnois, *Laon.*

La Champagne & la Brie.

On la divise en haute vers le Septentrion, & basse vers le Midi. La Capitale de la haute Champagne est *Reims.* La Capitale de la basse & de toute la Champagne, *Troyes.* La Capitale de la haute Brie, *Meaux.* Celle de la basse, *Provins.*

La Lorraine.

Elle comprend le Duché de Lorraine, le Duché de Bar, & les trois Evêchés. *Nancy* Capitale de toute la Lorraine.

L'Alsace.

On la divise en trois parties: haute, basse, & Surtgau. *Strasbourg, Capitale de la basse & de toute l'Alsace: Colmar, de la haute: & Biffert, du Surtgau.*

G E O G R A P H I E

Gouvernemens du milieu.

La Bretagne.

On la divise en haute & basse : la haute vers l'Orient, la basse vers l'Occident. La haute a cinq Evêchés : *Rennes*, à l'Orient : *Nantes*, au Midi : *Saint-Malo*, *Dol*, *Saint-Brieux*, au Septentrion. La basse a quatre Evêchés : *Vannes* & *Quimper*, au Midi : *Saint-Pol* & *Tréguier*, au Septentrion.

Le Maine & le Perche.

Le Maine est partagé en haut vers le Septentrion, & bas vers le Midi. *Le Mans* dans le bas Maine, est la Capitale de tout le Maine : *Mayenne*, du haut Maine. *Mortagne* est la Capitale du Perche.

L'Anjou.

La Loire le divise en haut & bas Anjou : le haut au Septentrion : le bas au Midi. *Angers* est la Capitale de cette Province, & en particulier du haut Anjou. *Saumur* est la Capitale du bas, & du Gouvernement qui porte son nom.

La Touraine.

La Loire la divise en haute & basse : la haute est au Septentrion. *Tours* en est la Capitale, ainsi que de toute la Province. La basse est au Midi, & *Amboise* en est la Capitale.

L'Orléannois.

Orléans, Capitale de l'Orléannois propre & de tout le Gouvernement. *Chartres*, Capitale de la Beauce. *Vendôme*, Capitale du Vendômois. *Châteaudun*, Capitale du Dunois. *Blois*, Capitale du Blaisois. *Montargis*, Capitale du Gatinois Orléannois.

Bon
du hau
dont la

Neve

Dijon
particuli
pitale de
l'Auxerro
tunois :
Charolois
pitale de
Trévoux,

Besançon
visé en qu
renferme
sur le Dou
4. D'Aval
de la Prov

On le d
bas Poitou
en particul
Capitale du

L'Aunis
Poitou, ver

Le Berry.

Bourges, Capitale du Berry, & en particulier du haut Berry. Le Cher le sépare du bas Berry, dont la principale Ville est *Iffondun*.

Le Nivernois.

Nevers, sur la Loire, Capitale.

La Bourgogne.

Dijon, Capitale de toute la Province, & en particulier du Dijonnois. *Châtillon sur Seine*, Capitale du Pays de la Montagne: *Auxerre*, de l'Auxerrois: *Semur*, de l'Auxois: *Auxun*, de l'Auxinois: *Châlons*, du Châlonnois: *Charolles*, du Charolois: *Mâcon*, du Mâconnois: *Bourg*, Capitale de la Bresse: *Bellay*, Capitale du Bugey: *Trovoix*, Capitale de la Principauté de Dombes.

La Franche-Comté.

Besançon, Capitale de la Province, qui se divise en quatre grands Bailliages. 1. D'Amont qui renferme *Gray*, sur la Saone. 2. De Besançon, sur le Doux. 3. De Dole, sur la même Riviere. 4. D'Aval où est *Salins*, environ dans le milieu de la Province.

Le Poitou.

On le divise en haut Poitou vers l'Orient, & bas Poitou vers la mer. La Capitale du Poitou & en particulier du haut, *Poitiers*. *Houstenay-le-Comte*, Capitale du bas Poitou.

L'Annis.

L'Annis est un petit Pays à l'extrémité du bas Poitou, vers la mer: *la Rochelle* en est Capitale.

La Marche.

La haute est à l'Orient : *Gueret* en est la Capitale. La basse à l'Occident : *Dorat*, Capitale.

Le Bourbonnois.

On le divise en haut & bas : le haut à l'Orient, le bas à l'Occident. *Moulins* près l'Allier, Capitale du haut : *Montluçon*, Capitale du bas.

*Gouvernemens du Midi.**La Saintonge & l'Angoumois.*

Saintes, Capitale de la Saintonge : *Angoulême*, Capitale de l'Angoumois.

Le Limosin.

Le haut Limosin est au Septentrion : *Limoges* en est la Capitale, & de toute la Province. Le bas est au Midi : *Tulle* en est Capitale.

L'Auvergne.

La haute Auvergne est au Midi, la basse au Septentrion : *S. Flour*, Capitale de la haute. *Clermont*, Capitale de la basse & de toute la Province.

Le Lyonnais.

Lyon, Capitale de la Province & du Lyonnais propre. *Montbrisson*, Capitale du Forès. *Ville-Franche*, Capitale du Beaujolois.

Le Dauphiné.

Le haut Dauphiné est vers les montagnes qui le séparent de la Savoye, & vers la Provence. Il comprend le Grésivaudan, dont *Grenoble* est Ca-

pitale,
nez, F
Briange
tale : l
le Buys
du Rhé
pitale :
Valence
Château

Borde
Guyenne
du Périg
Capitale
de Roue
Marche :
La Ga
Pays. Au
l'Armagn
Condom
Sever, Ca
Capitale
Tarbes, C
pitale du
Couferans

Pau, C
Capitale d

Foix est

Perpigna

pitale, ainsi que de toute la Province. Le Royan-
 nez, *Pont-de-Royan* Capitale : le Briançonnois,
Briançon Capitale : l'Embrunois, *Embrun* Capi-
 tale : le Gapençois, *Gap* Capitale : les Baronies,
le Buys Capitale. Le bas Dauphiné qui est le long
 du Rhône, comprend le Viennois ; *Vienne*, Ca-
 pitale : le Dlois, *Die*, Capitale : le Valentinois,
Valence, Capitale : le Tricastin, *Saint-Paul trois*
Châteaux, Capitale.

La Guyenne & la Gascogne.

Bordeaux, Capitale de la Province & de la
 Guyenne propre : *Bazas*, du Bazadois ; *Périgueux*,
 du Périgord : *Agen*, Capitale de l'Agénois : *Cahors*,
 Capitale du Quercy : *Rhodes*, Capitale du Comté
 de Rouergue : *Ville-Franche*, Capitale de la basse
 Marche : *Milhan*, Capitale de la haute.

La Gascogne est divisée en plusieurs petits
 Pays. *Auch* est la Capitale de la Province, & de
 l'Armagnac en particulier : *Condom*, Capitale du
 Condomois : *Dax*, Capitale des Landes : *Saint-*
Sever, Capitale de la Chalosse propre : *Bayonne*,
 Capitale du Labour, & du Pays des Basques :
Tarbes, Capitale du Bigorre : *Saint-Bertrand*, Ca-
 pitale du Cominge : *Saint-Lizier*, Capitale du
 Couserans.

Le Béarn & la basse Navarre.

Pau, Capitale du Béarn : *Saint-Jean-pied-de-port*,
 Capitale de la basse Navarre.

Le Comté de Foix.

Foix est la Capitale du Comté de Foix.

Le Roussillon.

Perpignan, Capitale du Roussillon.

Le Languedoc & les Cevennes.

Toulouse, Capitale du Languedoc, & en particulier du haut, c'est-à-dire, de celui qui est vers l'Occident. *Montpellier* peut être regardé comme la Capitale du bas Languedoc, c'est-à-dire, de celui qui est vers l'Orient. *Le Pay* est la Capitale des Cevennes, & particulièrement du Vélai.

La Provence.

On la divise en haute & basse: la haute est au Septentrion, la basse au Midi & vers la Méditerranée. La haute contient six Diocèses: *Apt*, *Sisteron*, *Digne*, *Riez*, *Senes*, *Glandève*. La basse en a sept: *Arles*, *Aix*, Capitale de toute la Provence; *Marseille*, *Toulon*, *Fréjus*, *Grasse*, *Vence*.

Le Comtat Venaissin, & Orange.

Carpentras en est la Capitale. Ce Pays appartient au Pape aussi-bien que la Ville d'*Avignon*, qui n'est pas du Comtat, & forme un district particulier.

Orange, Capitale du Territoire de ce nom.

S. V. Des Archevêchés & Evêchés, & des Chambres Ecclésiastiques.

Il y a dans ce Royaume dix-huit Archevêchés & cent treize Evêchés. Nous n'en donnerons pas le détail ici: on le trouvera dans la *Géographie Ecclésiastique* qui termine cet Ouvrage.

Des Chambres Ecclésiastiques.

Ces *Chambres* sont des Tribunaux où l'on juge des impositions faites sur le Clergé des différens Diocèses. Il y en a neuf, sçavoir: *Rouen*, *Paris*, *Tours*, *Bourges*, *Lyon*, *Bordeaux*, *Pau*, *Toulon*, *Aix*.

Une
de plusie
lesquels
Sciences.

quatre F
de Droit
Facultés
on donne
sont men

Il y a
au Septen

Celles
dre; *Caen*
France; *N*
en Lorrain

Les sep

Angers, *e*
Bourges,
Langon, *en*

Les huit

Cahors, *e*
Perpignan

pellier, *en*
dans le T

pauté.

Il y a d

tant Franç
& Beaux

lieu, & d

Celles d
Sciences,
mic de Bel

§. VI. Des Universités & Académies.

Une *Université* est une Compagnie composée de plusieurs Colléges dans une même Ville, dans lesquels des Professeurs enseignent différentes Sciences. Une Université renferme ordinairement quatre Facultés : sçavoir, celles de Théologie, de Droit, de Médecine & des Arts. Comme ces Facultés réunies comprennent toutes les Sciences, on donne le nom d'Université au Corps dont elles sont membres.

Il y a vingt & une Universités en France : six au Septentrion, sept dans le milieu, huit au Midi.

Celles du Septentrion sont : *Douay*, en Flandre; *Caen*, en Normandie; *Paris*, dans l'Isle de France; *Reims*, en Champagne; *Pont-à-Mousson*, en Lorraine; *Strasbourg*, en Alsace.

Les sept du milieu sont : *Nantes*, en Bretagne; *Angers*, en Anjou; *Orléans*, dans l'Orléannois; *Bourges*, en Berry; *Dijon*, en Bourgogne; *Besançon*, en Franche-Comté; *Poitiers*, en Poitou.

Les huit du Midi sont : *Valence*, en Dauphiné; *Cahors*, en Quercy; *Bordeaux*, en Guyenne; *Perpignan*, dans le Roussillon; *Toulouse & Montpellier*, en Languedoc; *Aix*, en Provence; *Orange*, dans le Territoire de ce nom, autrefois Principauté.

Des Académies.

Il y a dans ce Royaume vingt-cinq *Académies*, tant Françaises, que des Sciences, Belles-Lettres, & Beaux Arts : dix au Nord, trois dans le milieu, & douze au Midi.

Celles du Nord sont : *Amiens*, Académie des Sciences, Belles-Lettres & Arts; *Rouen*, Académie de Belles-Lettres; *Caen*, Académie de Belles-

Lettres. *Paris* en a six : Académie Française , Académie Royale des Inscriptions & Belles-Lettres , Académie Royale des Sciences , Académie Royale de Peinture & de Sculpture , Académie Royale d'Architecture , & Académie Royale de Chirurgie. *Soissons* , Académie Française.

Celles du milieu sont : *Angers* , Académie des Sciences ; *Dijon* , Académie des Sciences ; *la Rochelle* , Académie des Belles-Lettres.

Celles du Midi sont : *Lyon* , qui a deux Académies ; l'une des Sciences & Belles-Lettres , l'autre des Beaux-Arts : *Ville-Franche* en Beauvois , Académie des Belles-Lettres : *Bordeaux* , Académie des Belles-Lettres , des Sciences & des Arts : *Montauban* , Académie des Belles-Lettres. *Toulouse* qui en a deux , l'Académie des Jeux floraux & une Académie des Sciences : *Montpellier* , Académie des Sciences , sous le nom de Société Royale des Sciences : *Béziers* , Académie des Sciences : *Nismes* , Académie des Belles-Lettres : *Arles* , Académie des Belles-Lettres : *Marseille* , Académie des Belles-Lettres.

Nous ne renfermons point dans cette Liste celles d'*Orléans* , de *Clermont* en Auvergne & autres , à l'établissement desquelles on travaille actuellement.

S. VII. *Des Conseils d'Etat , des Parlemens , & des Conseils souverains.*

Le gouvernement des affaires de tout le Royaume , & l'administration générale de la Justice & des Finances , se régit par quatre Conseils d'Etat.

Le premier , qui est proprement le seul *Conseil d'Etat* , quoique les autres en portent aussi le nom , est celui que le Roi tient avec les Ministres. On y traite des affaires générales de l'Etat , de la

guerre
gers ,

Le se
On y r
Financ

Le t
traite d
Lettres ,
vinces.

Le qu
Les affai
tions d'A
pour les
où le Roi
y préside,

La Just
mens , qui
en dernier
Nord : sç
Ay mili
sançon.

Au Mid
louse , Aix

Leur res
vinces où
même de c
tout le rest

Nous all
institution.

Le Parle

Philippe le

Celui de
la même a
par Charles

guerre, de la paix, des alliances avec les Etrangers, &c.

Le second s'appelle *le Conseil Royal des Finances*. On y régle les affaires les plus importantes des Finances.

Le troisiéme, *le Conseil des Dépêches*. On y traite des affaires des Provinces, des Placets, Lettres, Brevets pour les Gouverneurs des Provinces.

Le quatriéme, *le Conseil privé ou des Parties*. Les affaires qui y sont rapportées, sont des cassations d'Arrêts des Parlemens, ou des évocations pour les récusations de Jugés. C'est le seul Conseil où le Roi n'assiste pas en personne. Le Chancelier y préside,

Des Parlemens,

La Justice ordinaire est rendue par les *Parlemens*, qui sont des Cours supérieures qui jugent en dernier ressort. Il y en a douze, dont quatre au Nord: sçavoir, *Douay, Rouen, Paris & Metz*;

Au milieu il y en a trois: *Rennes, Dijon, Besançon*.

Au Midi cinq: *Grenoble, Bordeaux, Pau, Toulouse, Aix*.

Leur ressort ne s'étend guères au-delà des Provinces où ils sont situés; mais il n'en est pas de même de celui de Paris, dont le ressort comprend tout le reste du Royaume.

Nous allons les mettre ici selon l'ordre de leur institution.

Le Parlement de Paris fut rendu sédentaire par Philippe le Bel en 1302.

Celui de *Toulouse* fut institué par le même Roi la même année, & rendu sédentaire en 1443. par Charles VII.

Celui de *Rouen* a succédé à la Cour souveraine connue sous le nom d'*Echiquier*, instituée par Philippe le Bel en 1302, & rendue perpétuelle par Louis XII. en 1499, Il n'a porté le nom de Parlement que sous François I. en 1515.

Celui de *Besançon* étoit d'abord une Cour instituée à Dole par Philippe le Bon, Duc de Bourgogne, en 1422. qui ne prit le nom de Parlement que quelque tems après. Il fut supprimé par le Roi d'Espagne en 1668. mais Louis XIV. s'étant rendu maître de la Franche-Comté, le rétablit à Dole en 1674. & le transféra environ deux ans après à Besançon.

Celui de *Grenoble* a été institué sédentaire par Charles VII. en 1453.

Celui de *Bordeaux* a été fait sédentaire par Louis XI. en 1462.

Celui de *Dijon* a été institué par le même Roi en 1476, & rendu sédentaire par Charles VIII. en 1494.

Celui d'*Aix* établi par Louis XII. en 1501.

Celui de *Rennes* établi par Henri II. Roi de France en 1553. Il est semestre, c'est-à-dire, que la moitié des Présidens & des Conseillers sert six mois de l'année, & l'autre moitié les six autres mois. On le nomme *le Parlement de Bretagne*.

Celui de *Pau*. Son Conseil ou Chancellerie fut érigé en Parlement en 1620. par Louis XIII.

Celui de *Metz* a été institué par Louis XIII. en 1633. Il est sur le même pied que celui de Rennes, c'est-à-dire, Semestre.

Le Parlement de *Douay* est le plus nouveau. C'étoit autrefois un Conseil souverain résidant à Tournay. Il a été érigé en Parlement par Louis XIV. en 1686. & transféré ensuite à Douay: on l'appelle *le Parlement de Flandre*. Il a aussi dans

son ressort

Le Parlement de Paris n'est composé que de six Pairs & de six Comtes: Normands & Bretons étoient ce Champagnais

Il y a trois Parlements qui comprennent tout le Royaume, dont la Jurisdiction est étendue sur six mois de l'année, & à quelque chose de plus. Le Parlement de Roussillon est souverain sur les Justices aux Conseils & Bailliages & sur les Justices inférieures des jugements supérieurs de

son ressort le Cambresis & le Hainaut François.

Le Parlement de *Paris* est le plus illustre, non seulement par son ancienneté & son étendue, mais encore parcequ'il est la Cour des Pairs où ils ont séance, & où ils doivent être jugés. Entre ces Pairs il y en a d'anciens, dont il est à propos de dire un mot. On les partage en Pairs Ecclésiastiques & Pairs Laïcs. Il y en a six Ecclésiastiques, trois Ducs & trois Comtes. Les Ducs sont l'Archevêque de Reims, les Evêques de Laon & de Langres : depuis l'an 1674. l'Archevêque de Paris a été créé Duc & Pair par Louis XIV. Les Comtes sont les Evêques de Beauvais, de Châlons sur Marne & de Noyon. Il y avoit aussi autrefois six Pairs de France Laïcs, trois Ducs & trois Comtes : sçavoir, les Ducs de Bourgogne, de Normandie & de Guyenne ; les trois Comtes étoient ceux de Flandre, de Toulouse, & de Champagne.

Des Conseils souverains.

Il y a trois Conseils souverains en France, sans y comprendre le Grand Conseil établi à Paris, dont la Jurisdiction s'étend sur tout le Royaume ; mais elle est restreinte aux matieres bénéficiales & à quelques autres par commission. I. Le Conseil souverain d'Artois, établi à *Arras*. II. Le Conseil souverain d'Alsace, établi à *Colmar*. III. Celui de Roussillon, qui réside à *Perpignan*.

Les Justices qui ressortissent aux Parlemens & aux Conseils souverains, sont les *Présidiaux*, les *Bailliages* & les *Sénéchaussées*. Ce sont des Tribunaux inférieurs établis pour rendre la justice, & des jugemens desquels on appelle aux Tribunaux supérieurs dans les matieres importantes.

§. VIII. *Des Chambres des Comptes & des Cours des Aides.**Chambres des Comptes.*

Les *Chambres des Comptes* sont des Cours supérieures fort anciennes ; c'est où se rendent les Comptes des deniers du Roi : on y enregistre aussi & on y garde tout ce qui concerne son Domaine.

On en compte onze dans le Royaume : trois au Septentrion , sçavoir : *Metz* en Lorraine , où la Chambre des Comptes est unie au Parlement de cette Ville ; *Rouen* en Normandie ; *Paris* , où toutes les autres Chambres envoient le double de leurs Comptes : quatre au milieu : *Nantes* en Bretagne , *Blois* pour l'apanage de M. le Duc d'Orléans ; *Dijon* en Bourgogne ; *Dole* en Franche-Comté : quatre au Midi ; *Grenoble* en Dauphiné , unie au Parlement ; *Pau* en Béarn , unie au Parlement de la même Ville ; *Montpellier* en Languedoc ; *Aix* en Provence.

Cours des Aides.

Ces *Cours* sont des Jurisdictions supérieures établies pour juger des différends sur les deniers royaux , à la réserve du Domaine.

Il y en a douze , au Septentrion trois : *Rouen* , Cour des Aides unie à la Chambre des Comptes ; *Paris* , *Metz* , unie au Parlement de la même Ville : deux dans le milieu ; *Rennes* unie au Parlement de la même Ville ; *Dijon* unie aussi au Parlement. Sept au Midi ; *Clermont* en Auvergne ; *Grenoble* unie au Parlement ; *Bordeaux* ; *Montauban* dans le Quercy ; *Pau* en Béarn ; *Montpellier* unie à la Chambre des Comptes ; *Aix* unie à la Chambre des Comptes.

On
des T
recette
que G
cepté
Il y
& dou
On a
principa
Impôts
Gabelle
Les v
font :

I. Am
Abbeville
Montdidier
Généralit
II. Rou
& au No
Eu : au S
dely : au S
au Sud-O
Nord-Ou
III. Ca
logne, Car
ches, Mor
IV. Alc
Nord-Ou
Falaise ; pu
Bernay , Co
V. Paris
Montfort -
Tome I

§. IX. Des Généralités & Elections.

On appelle *Généralité*, l'étendue d'un Bureau des Trésoriers de France établi pour faciliter la recette des Tailles, & autres Deniers royaux. Chaque Généralité a son Intendant particulier, excepté Toulouse & Montpellier qui ont le même.

Il y a vingt Généralités divisées en Elections, & douze sans Elections.

On appelle *Elections*, des Tribunaux qui jugent principalement des différends sur les Tailles & les Impôts en première instance, à l'exception des Gabelles & du Domaine du Roi.

Les vingt Généralités divisées en Elections, sont :

Au Nord.

I. Amiens, qui a six Elections: sçavoir, *Amiens, Abbeville, Doullens, Péronne, Saint-Quen'in, Montdidier*. L'Artois est renfermé dans la même Généralité, mais n'a point d'Elections.

II. Rouen, quatorze Elections: sçavoir, *Rouen*, & au Nord de cette Ville *Neufchâtel, Arques*, *Eu*: au Sud-Est, *Lions, Gisors, Chaumont, Andely*: au Sud de Rouen, *Pont de l'Arche, Evreux*: au Sud-Ouest, *Pont l'Evêque, Ponteau de mer*: au Nord-Ouest, *Caudebec & Montivilliers*.

III. Caen, neuf Elections: *Caen, Bayeux, Valogne, Carentan, Saint-Lo, Contance, Vire, Avranches, Mortain*.

IV. Alençon, neuf Elections: *Alençon*, & au Nord-Ouest de cette Ville, *Domfront, Argentan, Falaise*; puis en tournant du Nord au Sud: *Lisieux, Bernay, Conches, Verneuil, Mortagne*.

V. Paris, vingt-deux Elections: *Paris, Dreux, Montfort-l'Amaury, Mante, Pontoise, Beauvais*,

Senlis, Compiègne, Meaux, Coulomiers, Rosoy, Melun, Provins, Montreuil, Nemours, Etampes, Nogent-sur-Seine, Sens, Joigny, Saint-Florentin, Tonnerre, Vezelay dans le Nivernois.

VI. Soissons, sept Elections : *Soissons, Laon, Guise, Noyon, Clermont, Crèpi, Château-Thierry.*

VII. Châlons sur Marne, treize Elections : *Châlons, Epernay, Reims, Rhetel, Sedan, Sainte-Menehould, Vitry, Joinville, Chaumont, Langres, Bar-sur-Aube, Troyes, Sefausse en Brie.*

Ces sept Généralités du Nord renferment quatre-vingts Elections.

Dans le milieu.

I. Orléans, douze Elections : *Orléans, Montargis, Pitiviers, Dourdan, Chartres, Châteaudun, Vendôme, Blois, Beaugency, Gien sur la Loire, Clamecy dans le Nivernois, & Romorentin dans la Sologne.*

II. Tours, seize Elections : *Tours, Amboise, Loches, Chinon, Loudun, Richelieu, Montreuil-Bellay, Saumur, Angers, Beaugé, la Flèche, Château du Loir, le Mans, Mayenne, Laval, Château-Gontier.*

III. Bourges, sept Elections : *Bourges, Issoudun, Château-Roux, le Blanc, la Châtre, Saint-Amand en Bourbonnois, la Charité sur Loire.*

IV. Poitiers, neuf Elections : *Poitiers, Confolent sur la Vienne, Saint-Maixent, Niort, Fontenay, les Sables d'Olonne, Mauleon, Thomars, Châtelleraud.*

V. La Rochelle, cinq Elections : *la Rochelle, Saint-Jean d'Angely, Marenne, Saintes, Cognac.*

VI. Moulins, sept Elections : *Gannat, Montlins, Nervers, Château-Chinon, Mont-Luçon, Guéret, Combrailles **, sur les confins de l'Auvergne.

Ces
quante

I. L.

neuf,
Tulles S

II. R

re, Bri

III. I

Montbr

en Beau

IV. G

Romans

V. Bo

vigneux,

VI. M

Cahors,

âez, Mi

VII. A

Dax, le

la Riviere

gorre, le

& le Cous

Ces sept

rante-cinq

six du mil

en tout c

Royaume.

Les Gé

font au no

au Nord :

gations ; l

Metz, qui

Ces six Généralités du milieu renferment cinquante-six Elections.

Au Midi.

I. Limoges, cinq Elections : *Limoges, Bourga-neuf*, au Nord-Est de Limoges : à son Sud-Est, *Tulles & Brive*, & dans l'Angoumois, *Angoulême*.

II. Riom, six Elections : *Riom, Clermont, Issai-re, Brioude, Saint-Flour, Aurillac*.

III. Lyon, cinq Elections : *Lyon, Saint-Etienne, Montbriffon, Roanne sur la Loire, & Ville-Franche en Beaujolois*.

IV. Grenoble, six Elections : *Grenoble, Vienne, Romans, Valence, Montelimart, Gap*.

V. Bourdeaux, cinq Elections : *Bourdeaux, Pé-rigueux, Sarlat, Agen, Condom*.

VI. Montauban, six Elections : *Montauban, Cahors, Figeac, Villa-Franche de Rouergue, Rbo-âtes, Milhaud*.

VII. Auch, douze Elections : *Auch, Bayonne, Dax, le Pays de Marsan, Gabaret, la Lomagne, la Riviere de Verdun, Mirande & l'Estarac, le Bi-gorre, le Neboussan, les Quatre Vallées, le Cominge & le Couserans*.

Ces sept Généralités du Midi renferment qua-rante-cinq Elections, qui jointes aux cinquante-six du milieu, & aux quatre-vingts du Nord, font en tout cent quatre-vingt-une Elections dans le Royaume.

Généralités sans Elections.

Les Généralités qui n'ont point d'Elections sont au nombre de douze. On en compte cinq au Nord : la *Flandre*, divisée en treize Subdélé-gations ; le *Hainaut ou Maubeuge* ; la *Lorraine* ; *Metz*, qui renferme le Pays Messin, & les Terri-

toires de Toul & de Verdun ; l'*Alsace*, divisée en treize Bailliages.

Au milieu trois : la *Bretagne*, divisée en neuf Diocèses : la *Bourgogne*, qui renferme vingt-trois Bailliages ; la *Franche-Comté*, partagée en quatorze Bailliages.

Au Midi quatre : le *Languedoc*, qui contient deux Généralités sous un même Intendant : savoir, celles de *Toulouse*, divisée en onze Diocèses, & de *Montpellier*, qui se partage en douze Diocèses ; le *Roussillon*, qui a trois Vigueries ; *Aix*, partagée en vingt Vigueries.

§. X. Des Pays d'Etats.

On appelle *Pays d'Etats*, des Provinces qui ont droit de former des Assemblées, afin d'ordonner elles-mêmes des contributions qu'elles doivent faire pour soutenir les charges de l'Etat, de les régler & les faire payer. On en compte sept en France sur ce pied : ce sont l'*Artois*, la *Bretagne*, la *Bourgogne*, la *Franche-Comté*, le *Languedoc*, le *Roussillon* & la *Provence*.

§. XI. Des Cours & Hôtels des Monnoies.

Les *Cours des Monnoies* sont des Cours supérieures qui jugent en dernier ressort du fait des Monnoies & de tout ce qui y a rapport dans une certaine étendue de Pays. On appelle à ces Cours de toutes les Chambres ou Hôtels de Monnoies qui sont dans le Royaume.

Il n'y avoit autrefois que la Cour des Monnoies de *Paris*. En 1704. celle de *Lyon* fut créée : son ressort s'étend sur les Provinces & Départemens de *Lyon*, *Auvergne*, *Dauphiné*, *Languedoc*, *Bayonne*, *Montauban*, *Pays de Bresse*, *Bugey*, *Valromey* & *Gex*. Toutes les autres Provinces

de R

li

des c

Nord

Paris,

Au

gers, C

Poitiers.

Il y

Grenoble

Toulouse

Ces

pour di

cune d'

des lettres

A. Par

B. Ro

C. Ca

D. Lyo

E. To

F. Ang

G. Poi

H. La

I. Lim

K. Bou

L. Bay

M. Tou

N. Mo

O. Rio

P. Dijo

Après

aujourd'hu

abrégé la

du Royaume sont resté à celle de *Paris*.

Il y a trente Villes en France où on fabrique des espèces d'or & d'argent : on en trouve au Nord neuf. Ce sont *Lille, Amiens, Rouen, Caen, Paris, Reims, Troyes, Metz & Strasbourg*.

Au milieu dix : sçavoir, *Rennes, Nantes, Angers, Orléans, Tours, Bourges, Dijon, Besançon, Poitiers, la Rochelle*.

Il y en a onze au Midi : *Limoges, Riom, Lyon, Grenoble, Bourdeaux, Bayonne, Pau, Perpignan, Toulouse, Montpellier & Aix*.

Ces Villes se servent d'une lettre de l'Alphabet pour distinguer les monnoies frappées dans chacune d'elles. Nous les mettrons ici selon l'ordre des lettres qui leur servent de marque.

A. Paris,	Q. Perpignan,
B. Rouen,	R. Orléans,
C. Caen,	S. Reims,
D. Lyon,	T. Nantes,
E. Tours,	V. Troyes,
F. Angers,	X. Amiens,
G. Poitiers,	Y. Bourges,
H. La Rochelle,	Z. Grenoble,
I. Limoges,	&. Aix,
K. Bourdeaux,	9. Rennes,
L. Bayonne,	AA. Metz,
M. Toulouse,	BB. Strasbourg,
N. Montpellier,	CC. Besançon,
O. Riom,	W. Lille,
P. Dijon,	Empreinte de Vache. Pau.

De l'ancienne Gaule.

Après avoir décrit la France telle qu'elle est aujourd'hui, il ne sera pas inutile de donner en abrégé la division de l'ancienne Gaule.

Nous ne dirons rien ici de cette Gaule que les Romains appelloient *Cisalpine*, c'est-à-dire, de celle qui étoit à leur égard en-deçà des Alpes: c'est ce qu'on a nommé depuis la Lombardie, ou la partie septentrionale de l'Italie. Ce grand Pays fut conquis par des Colonies de Gaulois sortis de la véritable Gaule 591. ans avant Jésus-Christ. Les Romains lui donnerent aussi le nom de *Togata*, parceque ses Habitans prirent comme eux, la robe longue.

La véritable Gaule que les Romains appellerent *Transalpine*, c'est-à-dire, au-delà des Alpes, par rapport à eux, comprenoit ce qui se nomme aujourd'hui la France, la Savoye, la Suisse, & la plus grande partie des Pays-Bas, étant terminée à l'Orient & au Nord par le Rhin. Elle se divisoit en Gaule *Chevelue*, à cause que ses Habitans portoient leurs cheveux longs, & en Gaule *Narbonnoise*, dont Narbonne bâtie par les Romains étoit la Capitale.

La Gaule *Chevelue* se divisoit encore en Gaule *Celtique*, Gaule *Aquitannique*, & Gaule *Belgique*.

La Gaule *Celtique* étoit partagée en cinq Gaules *Lyonnoises*, dont Lyon étoit la principale de toutes les Villes.

La *première Lyonnoise* renfermoit ce qu'on appelle aujourd'hui l'Archevêché de Lyon avec ses Suffragans.

La *seconde Lyonnoise*, toute la Normandie.

La *troisième Lyonnoise*, le Territoire de l'Archevêché de Tours & de ses Suffragans, la plupart en Bretagne.

La *quatrième Lyonnoise*, le Territoire de l'Archevêché de Sens & de ses Suffragans, dont Paris a été très-long-tems.

La *cinquième Lyonnoise*, le Territoire de l'Ar-

chevêché
deux son

Il y a

La pre
vêchés d

La sec
Bourdeau

La tro
d'Auch &

la Nouve
ou Diocè

La Ga
conde.

La prem
& de ses

grande p

La secon
ché de L

Reims en
entre la S

La Gau
tata, à ca

toient ses
Dauphiné

Cévennes.

Des a

O N co

cette

ce, l'Allen

appelés, p
sieurs Rivi
Les Pay

chevêché de Besançon & de ses Suffragans, dont deux sont en Suisse.

Il y avoit trois Gaules *Aquitaniques*.

La *premiere* comprenoit le Territoire des Archevêchés de Bourges & d'Alby avec leurs Suffragans.

La *seconde*, le Territoire de l'Archevêché de Bourdeaux & de ses Suffragans.

La *troisième*, le Territoire de l'Archevêché d'Auch & de ses Suffragans : elle se nommoit aussi la *Novempopulanie*, à cause de ses neuf Peuples ou Diocèses.

La Gaule *Belgique* se divisoit en *premiere* & *seconde*.

La *premiere* renfermoit l'Archevêché de Trèves & de ses Suffragans en Lorraine, avec la plus grande partie des Pays-Bas.

La *seconde* comprenoit la Champagne, le Duché de Luxembourg, le Palatinat & l'Alsace ; Reims en étoit Capitale ; & c'est le Pays renfermé entre la Seine, la Meuse & le Rhin.

La Gaule *Narbonnoise*, nommée en Latin *Bractata*, à cause d'une sorte d'habillement que portoient ses Habitans, renfermoit la Savoye, le Dauphiné, la Provence, le Languedoc & les Cévennes.

C H A P I T R E I I.

Des dix-sept Provinces des Pays-Bas.

ON comprend sous le nom de *Pays-Bas* toute cette étendue de Pays qui est entre la France, l'Allemagne & l'Océan. Ces Pays ont été ainsi appellés, parcequ'ils sont vers la Mer, & que plusieurs Rivieres y ont leur embouchure.

Les Pays-Bas, après avoir appartenu à plu-

sieurs Souverains, dont une partie fut pendant long-tems sous la dépendance de la France, passerent la plupart à la Maison d'Autriche, par le mariage de Marie fille & héritière du dernier Duc de Bourgogne, avec Maximilien Archiduc d'Autriche. Charles-Quint leur petit-fils acquit, comme nous le dirons en détail, celles qui lui manquoient. Ce Prince en 1556. les laissa toutes, avec les Etats d'Espagne, à son fils Philippe II. Chef de la branche aînée d'Autriche établie en Espagne, & éteinte en 1700. Maximilien & Charles-Quint avoient prétendu lier étroitement les Pays-Bas à l'Allemagne, conjointement avec la Franche-Comté, & ils en avoient fait le dixième Cercle de l'Empire: mais ces Provinces n'en tirent aucun avantage, d'autant plus que ne contribuant en rien aux charges de l'Empire d'Allemagne, il ne prit point de part à ce qui leur arriva.

Philippe II. Roi d'Espagne, ayant voulu y établir l'Inquisition, & le Duc d'Albe qui en étoit Gouverneur, ayant usé de trop de sévérité, les Peuples se révolterent, soutenus sur-tout par Guillaume de Nassau, Prince d'Orange. Cependant le Duc de Parme, Gouverneur pour le Roi d'Espagne, soumit dix de ces Provinces, ou les retint sous la dépendance de son Maître, & c'est ce qu'on a appelé depuis ce tems les *Pays-Bas Espagnols*, ou les *Pays-Bas Catholiques*, pour les distinguer des *Provinces-Unies* ou *Etats de Hollande*, qui professent la Religion Calviniste.

Dans le siècle dernier, la France s'empara d'une partie des Pays-Bas Espagnols ou Catholiques: c'est celle que l'on nomme *Pays-Bas Français*. Pour l'autre partie, elle a été cédée en 1713. & 1714. à l'Empereur Charles VI. Archiduc

d'Autriche, Charles la mort 1700. d'Anjou consécutif des Pays-Bas. Nous ceux-là les démolir de ces F que les nous par connoît de Hollande

QU'On Prochiens, aux huit Flamans. coup de du bétail Villes y sifées, & res contin depuis pceres, adjaloux de (a) Il l'Allemagne

d'Autriche, qui prétendoit à la succession d'Espagne, comme descendu de Ferdinand, frere de Charles-Quint, dont la branche étoit éteinte par la mort de Charles II. Roi d'Espagne, qui en 1700. avoit institué son héritier Philippe, Duc d'Anjou, fils de France, son petit-neveu. En conséquence de cette cession, cette dernière partie des Pays-Bas porte aujourd'hui le nom de *Pays-Bas Autrichiens*.

Nous commencerons par la description de ceux-là qui sont au Midi, en observant de marquer les démembrements qui ont été faits à plusieurs de ces Provinces dans le dernier siècle, aussi-bien que les conquêtes récentes de Louis XV. Ensuite nous parlerons des Provinces du Nord, que l'on connoît sous le nom de *Provinces-Unies*, ou *Etats de Hollande*.

A R T I C L E I.

Des Pays-Bas Autrichiens (a).

QUOIQUE le Comté de *Flandre* ne soit qu'une Province particuliere des Pays-Bas Autrichiens, un certain usage a fait donner son nom aux huit autres, dont les Habitans sont appellés *Flamans*. Le terroir de ces Pays produit beaucoup de bled, & est excellent pour la nourriture du bétail : mais on n'y recueille point de vin. Les Villes y sont en grand nombre presque toutes fortifiées, & extrêmement peuplées, malgré les guerres continuelles dont ce Pays a été incommodé depuis plus d'un siècle. Les Flamans sont sinceres, adroits, habiles pour le commerce, & fort jaloux de leurs privilèges.

(a) Il faut se servir pour ces Pays de la Carte de l'Allemagne.

Les Rivieres les plus considérables sont :

La Meuse, qui prend sa source près de la Marche en Lorraine, passe à Verdun, à Sedan, à Dinant, à Liège, à Mastrick, traverse la Gueldre, forme avec le Rhin l'Isle de Bommel, & va se jeter dans la mer au-dessous de Dordrecht.

L'Escaut, qui commence près le Catelet en Picardie, passe à Cambrai, à Valenciennes, à Tournay, à Oudenarde, reçoit la Lys à Gand, passe à Anvers; puis se divisant en deux branches au-dessous de Lillo, dont l'une se nomme Escaut oriental & passe près de Berg-op-Zoom, & l'autre Escaut occidental, qui cotoye la Flandre septentrionale, & se jette dans le Hont & l'Océan.

La Lys qui a sa source dans l'Artois, près d'un Village appelé *Lysbourg*, passe à Aire, à Menin, à Courtray, & se joint à l'Escaut à Gand. La source de cette Riviere a cela de singulier, qu'elle sert de Baromètre aux Habitans du Village de Lysbourg. Lorsqu'il doit pleuvoir, l'eau qui sort du sein de la terre, chargée avec ses bouillons un petit sable qui la trouble entièrement. Lorsqu'au contraire le sable retombe dans le fond de la source & que l'eau se purifie, c'est un signe de beaux tems.

La Scarpe prend sa source au Sud-Ouest d'Arras; & après y avoir passé, elle va à Douay, & se jette dans l'Escaut au-dessous de Saint-Amand.

La Dyle dont on trouve la source près de Nivelles en Brabant, passe à Louvain & à Malines, & va se jeter dans l'Escaut entre Tenremonde & Anvers.

La Sambre a sa source à la Capelle en Picardie, passe à Landrecies, à Maubeuge, à Charleroy, & se jette dans la Meuse à Namur.

On a fait deux Canaux pour transporter plus

facilement
mence
tire son
la Lys
Anvers

Les
neuf de
Pays-Bas
ne les p

Ces
voir, ce
ceux de
dre, pa

Comtés
de Hair
gneurics

sous le
vers le N
& celle
quifait d

Le C
étoit la
il a été
en avon

L'Evê
Namur
Limbou
d'Allema

L'Imp
de Hong
l'Empere
Lorraine

a établi
Autrichie
qui y cor

Le Co

facilement les marchandises : le premier commence au Port d'Ostende, passe à Bruges dont il tire son nom, & se rend à Gand, où se joignent la Lys & l'Escaut : l'autre est celui de Bruxelles à Anvers.

Les Pays-Bas Autrichiens ne contiennent que neuf des Provinces qu'on appelloit autrefois les *Pays-Bas Espagnols* : encore la Maison d'Autriche ne les possède-t-elle pas toutes en entier.

Ces neuf Provinces sont : quatre Duchés, sçavoir, celui de Brabant, au milieu ; & à l'Orient, ceux de Luxembourg, de Limbourg & de Gueldre, par rapport à sa partie méridionale : trois Comtés, celui de Flandre, à l'Occident ; & ceux de Hainaut & de Namur, au Midi : deux Seigneuries, qui sont même comprises aujourd'hui sous le Duché de Brabant où elles sont enclavées vers le Nord ; sçavoir, la Seigneurie de Malines, & celle d'Anvers qu'on appelloit autrefois le Marquisat du Saint Empire.

Le Comté d'Artois, au Midi de la Flandre, étoit la dixième Province des Pays-Bas Espagnols : il a été cédé à la France en 1659. & 1678. Nous en avons déjà parlé.

L'Evêché de Liège qui sépare le Comté de Namur & le Brabant d'avec le Luxembourg, le Limbourg & la Gueldre, appartient aux Etats d'Allemagne.

L'Impératrice Marie-Thérèse d'Autriche, Reine de Hongrie & de Bohême, héritière de son père l'Empereur Charles VI. & épouse de François de Lorraine, Empereur & Grand-Duc de Toscane, a établi pour Gouverneur général des Pays-Bas Autrichiens, Charles de Lorraine son beau-frère, qui y commande au nom de cette Princesse.

Le Comté de Flandre a relevé pendant long-

rems de la France ; mais en 1526. l'Empereur Charles-Quint obligea le Roi François I. qui étoit alors son prisonnier, à le décharger de l'hommage que les Comtes de Flandre & d'Artois lui avoient rendu jusqu'alors. Le Comte de Flandre étoit un des douze Pairs de France , & le premier des Comtes - Pairs Séculiers : au sacre il portoit l'épée du Roi.

S. I. *Du Duché de Brabant.*

Le Brabant se divisoit autrefois en quatre Quartiers , sçavoir : celui de Bruxelles, celui de Louvain , celui d'Anvers , & celui de Bosleduc ; mais depuis plus d'un siècle les Hollandois sont maîtres du dernier , & d'une partie de celui d'Anvers.

BRUXELLES, *Capitale*, sur la Senne. C'est une grande & belle Ville bien peuplée , & qui est le séjour ordinaire du Gouverneur des Pays-Bas Autrichiens. On y compte quatre Paroisses , vingt-sept Couvens , & quarante Quartiers. Son Eglise principale est la Collégiale de Sainte Gudule , qui est aussi grande & aussi belle que beaucoup de Cathédrales. Son portail est orné de deux tours. L'Eglise des Jésuites est très-belle. Le Palais du Gouverneur qui étoit beau & ancien , a été consumé presque tout entier en 1730. par un incendie. Cette Ville a plusieurs Fontaines publiques , & un Arsenal rempli d'anciennes armures des Souverains de Brabant. On y voit aussi plusieurs beaux Hôtels , & des Places publiques magnifiques. L'Hôtel-de-Ville est antique , mais remarquable par la beauté de son belfroi ou clocher : d'ailleurs sa situation au milieu d'une Place régulière & quarrée , environnée de beaux bâtimens , relève encore le mérite de cet édifice.

Au de
Cours
empa
la pai
Lo
Dylle.
Les E
tans ,
s'y tro
gogne
Bulle
Huma
grand
dans c
Outre
maison
vain q
voit en
entret
1746.
pen, c
Théolo
ARSO
& forti
berg ,
en Duch
TILL
Jean B
imment
porte fo
JUDG
GEM
baye fa
GRIN
C'est un
été vend

Au dehors de la Ville on trouve un magnifique Cours le long du Canal. Le Roi Louis XV. s'est emparé de cette Ville en 1746, & l'a rendue à la paix en 1748.

LOUVAIN, à l'Orient de Bruxelles, sur la Dyle. C'est une grande Ville, mais mal peuplée. Les Ecoliers qui font une bonne partie des Habitans, y sont attirés par la célèbre Université qui s'y trouve. Elle a été fondée par Jean de Bourgogne, Duc de Brabant, & confirmée par une Bulle de Martin V. en 1425. On n'enseigne les Humanités que dans un seul Collège, qui est grand & beau : la Philosophie y est enseignée dans quatre autres bien bâtis, quoiqu'anciens. Outre ces Collèges, on y compte quarante-deux maisons de Boursiers. L'Hôtel-de-Ville de Louvain quoiqu'antique, est un bel ouvrage. On y voit encore un Château fort spacieux, mais mal entretenu. Les François ont pris cette Ville en 1746. C'est la patrie de Zeger Bernard Van-Efpen, célèbre Canoniste, & de Libert Hennebel, Théologien très-estimé.

ARSCHOT, sur la Geette, petite Ville bien bâtie & fortifiée. Elle appartient à la Maison d'Arenberg, de la famille de Ligne; & elle fut érigée en Duché en 1533.

TILLEMONT, sur la Geette. C'est la patrie de Jean Bollandus, premier Compilateur de cet immense Recueil de toutes les Vies des Saints qui porte son nom.

JUDOIGNE, sur la Geette.

GEMBLOURS. Il y a dans cette Ville une Abbaye fameuse de l'Ordre de S. Benoît.

GRIMBERG, près & au Nord de Bruxelles. C'est une ancienne Baronie, dont une partie a été vendue à Louis-Joseph d'Albert, frere du Duc

de Luynes, lequel en a été créé Prince en 1736. par l'Empereur.

MALINES & ANVERS. Nous les nommons ici pour conserver l'ordre des anciennes Provinces des Pays-Bas : nous en parlerons à part dans un moment.

§. II. *Du Duché de Luxembourg.*

LUXEMBOURG, Capitale, Ville des plus fortes de l'Europe. La Riviere d'Else la partage en Ville haute & Ville basse. Les François après s'en être emparé en 1684, l'ont rendu par la Paix de Risvick ; & l'ayant reprise en 1701, l'ont cédée à la Maison d'Autriche par la Paix d'Utrecht.

ARLON, Marquisat qui appartient au Roi de Prusse.

BASTOGNE, petite Ville assez forte & peuplée : on l'appelle communément *Paris en Ardennes*.

DURBUY, Ville & Seigneurie de qui dépendent 76. Villages.

Autrefois le Luxembourg avoit encore une lieue de Villes considérables, qui appartiennent depuis environ cent ans à la France. Les principales sont *Thionville & Montmédy*, dont nous avons déjà parlé.

Au Sud-Ouest est le Duché de *Bouillon*, qui est possédé depuis 1641. par la Maison de la Tour d'*Auvergne*, sous la protection de la France.

§. III. *Du Duché de Limbourg.*

Il est situé au Nord du précédent, dont il est séparé par l'Evêché de Liège qui le borne aussi à l'Occident. Il est partagé entre la Maison d'Autriche & les Hollandois. Ses principales Villes sont :

LIMBOURG, Capitale. Cette Ville est située sur

une M
la Ma
maître
tions ;
ces Al

La p
landois

FAU
Gueule
forte.

DAL

§. IV.

La G

& en ba
niere ap
lrons q

La ha

Espagno

Unies. M

Roi de P

ces depu

RURE

Roer & c

riche, m

d'Autric

Auteur d

GUEL

C'est un

tient au

VENL

précédent

en sont le

STEPH

Forteresse

une Montagne près de la Vefè : elle appartient à la Maifon d'Autriche. Les François s'en rendirent maîtres en 1677. & en démolirent les fortifications ; mais elles ont été réparées par les Puiffances Alliées contr'eux.

La partie de ce Duché qui appartient aux Hollandois , est au Nord. Elle renferme :

FAUQUEMONT ou VALKEMBOURG , fur la Gueule. Cette Ville qui a le titre de Comté , est forte.

DALEM , Comté au Midi de Fauquemont.

§. IV. Du Duché de Gueldre , ou de la Gueldre méridionale.

La Gueldre se divife en haute ou méridionale , & en basse ou feptentrionale. Comme cette dernière appartient aux Hollandois , nous n'en parlerons que dans l'article fuivant.

La haute Gueldre est la feule qui foit restée aux Espagnols , après l'établissement des Provinces-Unies. La Maifon d'Autriche la partage avec le Roi de Pruffe , & les Hollandois y ont deux Places depuis 1715.

RUREMONDE , *Evêché* , au confluent de la Roer & de la Meufe. C'est une Ville grande, belle, riche, marchande & bien fortifiée , à la Maifon d'Autriche. C'est la patrie de Gérard Voffius ; Auteur de plusieurs Ouvrages de Littérature.

GUELDRÉ , fur la petite Riviere de Niers. C'est une Ville extrêmement fortifiée qui appartient au Roi de Pruffe.

VENLO , fur la Meufe , entre les deux Villes précédentes : elle est très-forte , & les Hollandois en font les maîtres.

STEPHANSVERT , dans une Ifle de la Meufe , Fortereffe importante , aux Hollandois.

S. V. Du Comté de Flandre.

Le Comté de Flandre forme la partie occidentale des Pays-Bas Autrichiens, vers la Mer. On le divisoit ci-devant en trois : 1.^o la Flandre *Teutone*, entre la Mer, l'Escaut, & un Canal qui en est tiré droit au Nord. On prétend qu'elle tiroit ce nom des Colonies de Germains ou de Saxons que Charlemagne y transporta. 2.^o La Flandre *Impériale*, au Nord-Est : elle relevoit autrefois de l'Empire, à qui les Comtes d'Alost en faisoient hommage. 3.^o La Flandre *Wallone*, où l'on parle une espeece de François ; elle est au Midi de la précédente.

Lorsque les Espagnols possédoient ce Comté, les Hollandois firent la conquête de plusieurs Places au Nord, le long de la bouche occidentale de l'Escaut & du Hont : elles leur furent cédées en 1648. Nous parlerons dans l'article suivant de cette *Flandre Hollandoise*. D'un autre côté les François prirent, il y a environ 100. ans, sur l'Espagne, une grande partie de la Flandre, soit *Teutone*, soit *Wallone*, vers le Midi ; & c'est ce qu'on nomme la Flandre Française, dont nous avons déjà parlé.

Depuis que la Maison d'Autriche est maîtresse de la Flandre, elle se divise en quatre parties, sçavoir : le Quartier de *Gand*, le Quartier de *Bruges*, le Quartier d'*Ypres*, & le *Tournaisis*.

I. Le Quartier de *Gand*.

GAND, Capitale de la Flandre Autrichienne, *Evêché*. C'est une grande Ville, belle, riche, très-peuplée & très-marchande, située entre l'Escaut & la Lys. Sa Cathédrale est fort belle. On y voit une Chaire de marbre blanc d'un ouvrage

parfait,
siques M

L'Égl
édifice
distins
de tapis
S. Paul
admirab
sous de
montre
Ville de
filles, &

Ces E
naîtres
qui ne s
munauté
vent trav
maisons
riche, q
Celles qu
vail, viv
Supérieur
d'un Cou
selon leu
leur nom
Liège, m
1174. ra
de femm
tinance.
d'autres
font les p
de cette

A l'Or
plus rich
de *Waes*.
SAINT

parfait , & des deux côtés de l'Autel deux magnifiques Mausolées.

L'Eglise & l'Abbaye de S. Pierre sont de beaux édifices ; ils appartiennent à des Religieux Bénédictins non réformés. On y admire une tenture de tapisseries représentant la vie de S. Pierre & de S. Paul , d'un ouvrage exquis & d'une délicatesse admirable. Elle est toujours rendue , & renfermée sous de grands volets de bois fort propres : on la montre volontiers aux Etrangers. Il y a dans la Ville de Gand deux *Béguignages* , l'un de 800. filles , & l'autre de 600.

Ces *Béguignages* sont des especes de grands Monasteres , où sont rassemblées les filles dévotes qui ne se marient pas. Ces filles vivent en communauté sans aucun engagement. Celles qui peuvent travailler vivent en leur particulier dans des maisons séparées , achetées à vie par une *Béguigne* riche , qui est obligée de les loger gratuitement. Celles qui ne peuvent gagner leur vie de leur travail , vivent en communauté sous une espece de Supérieure , dans un grand logis qui a la forme d'un Couvent. On les y nourrit & on les y occupe selon leurs forces & leurs talens. Ces filles tirent leur nom & leur institution d'un Saint Prêtre de Liège , nommé Lambert *le Begue* , qui vers l'an 1174. rassembla un certain nombre de filles & de femmes , à qui il persuada de vivre en continence. Il y a encore de ces *Béguignages* dans d'autres Villes de Flandre , mais ceux de Gand sont les plus fameux. Louis XV. s'est rendu maître de cette Ville en 1745. & l'a rendue en 1748.

A l'Orient est un petit Pays , le plus fertile & le plus riche de la Flandre , que l'on appelle le Pays de *Waes*.

SAINT-NICOLAS * en est le principal Bourg.

TENREMONDE ou DENDERMONDE, au confluent de la Dendre & de l'Escaut, petite Ville belle & forte, avec Seigneurie. Elle est entourée de marais & de prairies que les Habitans peuvent inonder avec leurs écluses : elle a été prise par les François en 1745.

ALOST, sur la Dendre, Ville médiocre, ci-devant bien fortifiée. C'étoit autrefois la Capitale d'un Comté assez considérable, qui dépendoit de l'Empire.

NINOVE, jolie petite Ville.

Toutes ces Villes étoient de la Flandre Impériale ; mais les suivantes, avec celle de Gand, étoient de la Flandre Teutone.

OUDENARDE, sur l'Escaut. C'est une Ville forte & riche, Capitale d'une Châtellenie de même nom. On y a établi une Manufacture de tapisseries de haute lisse. Les François l'ont prise en 1745. C'est la patrie de Jean Drusius, un des plus sçavans & des plus modérés Protestans du seizième siècle, fort versé dans la connoissance de la Langue hébraïque, dont il a fait une Grammaire estimée.

COURTRAY, sur la Lys, Ville forte autrefois, mais démantelée en 1683. par Louis XIV.

MENIN, sur la Lys, *Place forte*, dont les belles fortifications qui étoient de M. le Maréchal de Vauban, ont été rasées depuis la prise de cette Ville par les François en 1744.

2. Le Quartier de Bruges.

BRUGES, *Evêché*, à l'Occident de Gand, sur le Canal de cette Ville à Ostende. Elle est grande, mais elle n'est pas si marchande qu'autrefois. On y trouve encore des vestiges de l'ancien renom qu'elle a eu, & dont elle est beaucoup dé-

chue. C
& de b
Ville,
beau b
on l'ap
par les

OST
les Espa
dre qu'a
de 7000
dépenf
moins c

NIEU
Canal q
est deve

DIXM
célèbre
excellen

YPRE
qu'ancien
est rend

LA Q
en 1744

FURN
Canal de
François

TOUR
grande &
plée pou
un très-bo
thédrale
bâti de r

chue. Ce sont de vastes magasins bâtis de pierres & de briques. Entre la Cathédrale & l'Hôtel-de-Ville, qui n'ont rien de remarquable, on voit un beau bâtiment neuf construit de pierres de taille : on l'appelle *le Bailliage*. Cette Ville a été prise par les François en 1745.

OSTENDE, *Port & Ville très-forte*. En 1601. les Espagnols qui l'assiégeoient ne purent la prendre qu'au bout de trois ans, & après une perte de 70000. hommes, & plus de dix millions de dépense ; mais en 1745. le Roi de France, en moins de quinze jours, s'en est emparé.

NIEUPORT, *Place forte*. Cette petite Ville a un Canal qui communique à la Mer. En 1745. elle est devenue une des conquêtes de Louis XV.

DIXMUDE, *Vicomté*, sur l'Yperle. Ce lieu est célèbre par son beurre & son fromage qui sont excellens.

3. *Le Quartier d'Ypres.*

YPRES, *Evêché*, grande & belle Ville, quoiqu'ancienne, sur l'Yperle. En 1744. le Roi s'en est rendu maître.

LA QUENOKE *, *Fort*, pris par les François en 1744.

FURNES, *Place forte*, au Nord-Ouest, sur le Canal de Dunkerque. Cette Ville se rendit aux François en 1744.

4. *Le Tournaisis.*

TOURNAY, *Evêché*, *Place forte*. Cette Ville est grande & ancienne, mais elle n'est guères peuplée pour son étendue. Elle a le long de l'Escaut un très-beau Quai qui est bordé d'arbres. La Cathédrale a une Nef antique, mais le Chœur est bâti de neuf : son Sanctuaire est tout revêtu de

marbre noir & blanc ; tout le Chœur & les bas côtés sont aussi pavés de même marbre. La Citadelle bâtie par Louis XIV. étoit un ouvrage très-vaste & parfait ; il s'y trouvoit des souterrains & des mines considérables ; mais Louis XV. qui a repris cette Ville sur la Reine de Hongrie en 1745. a détruit sa Citadelle de fond en comble.

S. VI. *Du Comté de Hainaut , ou du Hainaut Autrichien.*

Le Hainaut Autrichien est la partie septentrionale & la plus considérable ; la méridionale est aux François.

MONS, *Capitale , Place forte.* Cette Ville est assez grande , & environnée d'un triple fossé. Après avoir passé les fauxbourgs , on voit les fortifications de la Ville qui sont régulières. Une belle & grande rue qui va toujours en montant , mène à un vieux Château qui est au milieu de la Ville , & dont la Tour est parfaitement belle. Les Eglises de cette Ville sont fort propres. L'Hôtel-de-Ville est antique , & a sa beauté. Mons a une Maison de Chânoinesses qui sont toutes filles de condition , & qui ont chacune leur revenu qui consiste en une Prébende , dont elles jouissent quelquefois dès l'âge de sept ans. Hors le tems de l'Office , elles sont habillées comme des Séculières ; tout ce qui les distingue est un petit ruban noir qui leur pend devant la poitrine. Elles ne font des vœux que lorsqu'elles sont anciennes : elles jouissent alors d'un plus gros revenu , & servent comme de Supérieures aux plus jeunes. Leur habillement de Chœur est tout-à-fait élégant. Elles chantent l'Office à peu près comme les Chanoines de la plupart de nos Collégiales. Le Chœur de leur Eglise , qui est grande & belle , est fermé

comme
aussi de
& ailleurs
en 1746.

SAINT
Cette Vil
& a des
Elle-est r
Bénédicti
de Saint-

en 1746,
ATH ,
Ouest de
commerce

1745. Le
Village de
LESSIN

jolie , & c
ses Manuf

ENGI
première
d'Arembe
dont plusi
ont porté
Henri IV.
berg , le r
ment à N
resté enfi
à présent

bien que l
lieu de ce

HALL ,
tre-Dame
est très-gr

comme ceux de plusieurs Cathédrales. On trouve aussi de ces Chanoinesses à Maubeuge , à Denain & ailleurs. Cette Ville a été prise par les François en 1746.

SAINT-GUILLAIN , sur la Riviere de Haisne, Cette Ville est située dans un lieu marécageux , & a des écluses qui servent à la défense de Mons. Elle est remarquable par son Abbaye ancienne de Bénédictins , dont l'Abbé est Seigneur de la Ville de Saint-Guillain , qui s'est rendue à la France en 1746.

ATH , *Place forte* , sur la Dendre , au Nord-Ouest de Mons , jolie Ville. Il s'y fait un grand commerce de toiles. Les François l'ont prise en 1745. Le fameux Michel Baius naquit à *Melin* , Village du Territoire de cette Ville.

LESSINES , sur la même Riviere , Ville assez jolie , & d'un grand commerce pour ses toiles & ses Manufactures de lin.

ENGHIEN , à l'Orient de Lessines. C'est la première Baronie du Comté de Hainaut. Le Duc d'Artemberg est Seigneur de cette petite Ville , dont plusieurs Princes de la Maison de Bourbon ont porté le nom. Depuis la vente d'Enghien par Henri IV. au Prince de Ligne , Comte d'Artemberg , le nom d'Enghien a été donné successivement à Nogent le Rotrou & à Issoudun , & est resté enfin au Duché de Montmorency , nommé à présent Duché d'*Enghien* ou d'*Enguien* , aussi bien que la petite Ville ou Bourg qui est le Chef-lieu de ce Duché.

HALL , sur la Senne. Elle a une Eglise de Notre-Dame fort riche , & où le concours des fidèles est très-grand.

S. VII. *Du Comté de Namur.*

NAMUR, Capitale, *Evêché*. Cette Ville n'est pas bien grande, mais très-forte, sur-tout par son Château : elle est au confluent de la Sambre & de la Meuse. Louis XV. s'en est rendu maître en 1746.

CHARLEROI, *Ville forte*, à l'Occident de Namur, sur la Sambre. Les François l'ont prise en 1746.

S. VIII. *Des deux anciennes Provinces d'Anvers & de Malines, qui dépendent aujourd'hui du Brabant.*

Suivant l'ancien partage, le *Marquisat* d'Anvers & la *Seigneurie* de Malines faisoient deux Provinces séparées ; mais aujourd'hui elles sont comprises sous le Duché de Brabant, dont elles forment ensemble le *troisième Quartier*, sçavoir, celui d'Anvers. Les Comtes de Louvain ou Ducs de Brabant possédoient dès le onzième siècle le *Marquisat* d'Anvers, sous le nom de *Marquisat du S. Empire*. A l'égard de la *Seigneurie* de Malines, elle ne vint qu'en 1462. à la Maison de Bourgogne. Le *Quartier* d'Anvers étoit autrefois très-étendu vers le Nord ; mais les Hollandois ayant enlevé aux Espagnols Berg-op-Zorn, Breda & Bosleduc, on leur abandonna entièrement ces Territoires en 1648. & c'est ce qu'on appelle le *Brabant Hollandois*.

ANVERS, *Evêché*, sur l'Escaut. C'est une grande Ville forte & bien bâtie. Depuis qu'Amsterdam lui a enlevé presque tout son commerce, & que les Hollandois se sont emparé de l'embouchure de l'Escaut, elle n'est plus peuplée comme autrefois. Elle a une Citadelle très-forte. L'Eglise

des Jésu-
gnifique
beaux q
& la per
tout orn
en dimi
quarrées
y admire
Ville a é
l'a rend
lius, céle
sorien.

Ce fut
rivers, do
fut conclu
qui leur c
Villes.

LIBER
thes, qui
C'est une
fait un gr
une Collé
de Chartr

MALIN
& Conseil
shilen. C'e
Cathédrale
quoiqu'elle
un grand
est fort be
très-estim
y a d'aill
trouve une
où l'on en
guignes so
Bourgeois

des Jésuites & sur-tout la Cathédrale, sont magnifiques. Cette dernière a un clocher des plus beaux que l'on puisse voir pour son élévation, & la perfection de l'architecture. C'est un ouvrage tout orné de découpures dans la pierre, qui va en diminuant d'étages en étages par des galeries quarrées, qui sont posées de distance à autre. On y admire aussi l'Hôtel-de-Ville & la Bourse. Cette Ville a été prise par Louis XV. en 1746. mais il l'a rendue en 1748. Anvers est la patrie d'Ortelius, célèbre Géographe; & de Grammay, Historien.

Ce fut dans cette Ville que le *Traité des Barrières*, dont nous parlerons dans l'article suivant, fut conclu entre les Hollandois & les Autrichiens, qui leur ont laissé mettre garnison dans plusieurs Villes.

LIERRE ou LIRE, au confluent des deux Neethes, qui se jettent assez loin de-là dans la Dylle. C'est une petite Ville assez bien fortifiée, où il se fait un grand commerce de bétail. Il s'y trouve une Collégiale fondée en 1260. & un Couvent de Chartreux.

MALINES, sur la Dylle ou Tylle, *Archevêché*, & *Conseil souverain*: les Flamans l'appellent *Mechelen*. C'est une jolie Ville, quoiqu'ancienne: sa Cathédrale est belle & a une tour très-haute, quoiqu'elle ne soit pas achevée. Les Jésuites y ont un grand Collège & un Noviciat; dont l'Eglise est fort belle. On fait à Malines des dentelles très-estimées & des tapisseries de cuir doré: il y a d'ailleurs un assez grand commerce. On y trouve une Maison de Beguignes très-nombreuse, où l'on entretient, dit-on, 800. filles. Les Béguignes sont destinées à recevoir les filles des Bourgeois, comme les Maisons de Chanoinesses

de Mons, de Nivelles & de Maubeuge, les filles de qualité. Malines a été prise par les François en 1746. mais elle a été rendue par le Traité de paix d'Aix-la-Chapelle en 1748. à la Reine de Hongrie, ainsi que toutes les autres Villes qu'elle avoit perdues dans la dernière guerre.

A R T I C L E I I.

Des Provinces-Unies (a).

CEs Provinces sont au Septentrion : elles sont bornées à l'Orient, par la basse Allemagne ; au Midi, par les Pays-Bas Autrichiens ; à l'Occident & au Nord, par l'Océan. Leur latitude septentrionale est depuis le cinquante-unième degré, jusqu'au cinquante-troisième trente minutes ; & leur longitude est entre le vingt-unième & le vingt-cinquième degré.

Le nom de *Provinces-Unies*, dont les anciens Peuples s'appelloient *Bataves* & *Frisons*, vient de l'union qu'elles firent à Utrecht en 1579. pour se défendre mutuellement contre le Roi d'Espagne, depuis qu'elles en eurent secoué le joug, comme nous l'avons rapporté dans l'article précédent. Aussi depuis ce tems, aidées du secours de la France & de l'Angleterre, elles se défendirent si bien, que par la paix de Munster en 1648. le Roi d'Espagne fut obligé de les reconnoître pour un Etat libre & indépendant. On les appelle encore *Hollande*, du nom de la plus considérable de ces Provinces.

On ne reconnoît que sept Provinces-Unies, aussi ont-elles choisi pour leurs armes un Lion

(a) Voyez la Carte d'Allemagne : elle peut suffire pour les Provinces-Unies.

qu

qui ti
croire
Zutph
parce
Provin
sa part
core i
tentrion
doise n
ment l
l'ordre
Assemb
par Dé
lande, c
de Gron
Ces s
la prem
Comte,
qu'on le
Duchés
en quali
étoit Co
de Hen
gneuries
suivante
quelle il
maître d
le Duché
phen éto
vinces pa
des Pays
Républic
l'indépen
Certe
les qui ne
conquises
Tome

qui tient sept flèches. On seroit cependant porté à croire d'abord qu'il y a huit Provinces, parceque Zutphen étoit autrefois séparée de la Gueldre, & parcequ'ayant compté cette dernière dans les dix Provinces des Pays-Bas Catholiques, à cause de sa partie haute ou méridionale, on retrouve encore ici une Gueldre; sçavoir, la basse ou la septentrionale: mais Zutphen & la Gueldre Hollandoise ne font qu'une Province, qui porte simplement le nom de *Gueldre*. C'est la première selon l'ordre dans lequel elles donnent leurs voix aux Assemblées générales de la Nation, qui se font par Députés: ensuite sont les Provinces de *Hollande*, de *Zélande*, d'*Utrecht*, de *Frise*, d'*Ouvérisse*, de *Groningue*.

Ces sept Provinces étoient autrefois gouvernées, la première par un Duc, les deux suivantes par un Comte, & les autres par des Seigneurs; ce qui fait qu'on leur donne encore quelquefois le titre de Duchés, Comtés & Seigneuries. Charles-Quint, en qualité d'héritier de la Maison de Bourgogne, étoit Comte de Hollande & de Zélande: il acheta de Henri de Bavière, Evêque d'Utrecht, les Seigneuries d'Utrecht & d'Ouvérisse en 1527. L'année suivante il se mit en possession de la Frise, à laquelle il avoit droit par ses ancêtres: il devint maître de Groningue en 1536. & il eut en 1543. le Duché de Gueldre, auquel le Comté de Zutphen étoit uni depuis long-tems. Toutes ces Provinces passèrent ensuite à l'Espagne, avec le reste des Pays-Bas. Aujourd'hui elles composent une République, dont les Rois d'Espagne ont reconnu l'indépendance en 1648. par le Traité de Munster.

Cette République possède encore plusieurs Villes qui ne sont pas de ces Provinces, & qu'elle a conquises sur les Espagnols depuis l'union d'U-

trecht : c'est ce qu'on appelle le *Pays de la Généralité*, parceque ces Villes qui appartenoient autrefois à la Flandre & au Brabant, dépendent immédiatement des *Etats Généraux*, & non d'aucune Province particulière.

Les Députés des Provinces-Unies qui sont toujours assemblés à la Haye, composent ce qu'on nomme les *Etats Généraux*, mais ils n'en sont pas souverains. Chaque Province fait comme un Etat particulier; & chaque Ville même, quoique soumise à la Province en plusieurs choses, jouit d'une espèce de souveraineté dans tout le reste, & a son Sénat particulier qui députe à l'Assemblée de la Province.

Le Gouvernement de cette République est Démocratique mêlé d'un peu d'Aristocratie; les Députés des Villes ont chacun leur voix, & les Nobles de chaque Province n'en ont tous ensemble qu'une. Les Députés des Provinces forment trois Assemblées qui se tiennent toujours à la Haye; sçavoir, les *Etats Généraux*, le Conseil d'Etat, & la Chambre des Comptes.

L'Assemblée des *Etats Généraux* a la principale direction des affaires, & donne audience aux Ministres étrangers. Elle porte le titre de *Hautes Puissances*.

Les affaires importantes, c'est-à-dire, celles qui concernent la paix, la guerre, les alliances, la valeur des monnoies & les privilèges de l'union, demandent le consentement unanime de toutes les Provinces, pour être terminées: il y en a d'autres qui se décident seulement à la pluralité. On compte les voix selon le nombre des Provinces, & non selon celui des Députés; car il leur est libre d'en envoyer tant qu'elles veulent.

Chaque Province préside à son tour pendant

une
qui
s'ad
I
Gén
don
la H
deux
guc.
La
ces :
Provi
Ou
fieurs
ce qu
culiers
Braba
Braba
bourg
Hollar
Le
blique
Généra
Le pre
Charge
cien qu
Nassau
de Hol
Stathou
lui succ
supprim
cut deux
de Nass
laume II
vinces d
Gueldre

une semaine ; c'est au Président de la Province qui est en semaine , que les Ministres doivent s'adresser.

Le Conseil d'Etat exécute les décisions des Etats Généraux : il est composé de douze Députés , dont deux de la Province de Gueldre , trois de la Hollande ; deux de la Zélande , un d'Utrecht , deux de la Frise , un d'Ovérisse , un de Groningue. Les affaires s'y régient à la pluralité des voix.

La Chambre des Comptes connoît des Finances : elle est également composée des Députés des Provinces.

Outre ces trois Assemblées , il y a encore plusieurs Tribunaux : celui de l'Amirauté qui juge de ce qui regarde la Marine ; les suivans sont particuliers aux Pays de la Généralité. Le Conseil de Brabant s'assemble à la Haye pour les affaires du Brabant Hollandois ; celui de Flandre à Middelbourg en Zélande , pour les affaires de la Flandre Hollandoise.

Le *Stathouder* est comme le Chef de la République des Provinces-Unies : il est Gouverneur-Général , Capitaine-Général , & Grand-Amiral. Le premier établissement de cette importante Charge qui est à vie & héréditaire , est aussi ancien que la République. Guillaume I. Comte de Nassau & Prince d'Orange , qui étoit Gouverneur de Hollande pour les Espagnols , ayant été élu *Stathouder* en 1579. ses deux fils & son petit-fils lui succéderent : mais en 1650. cette Charge fut supprimée. On la rétablit en 1672. & alors il y eut deux *Stathouders* , l'un & l'autre de la Maison de Nassau , mais de branches différentes. Guillaume III. de Nassau-Orange fut élu par les Provinces de Hollande , de Zélande , d'Utrecht , de Gueldre & d'Ovérisse ; c'est celui qui est mort

sur le Trône d'Angleterre en 1702. & après lequel ces Provinces n'ont point voulu avoir de Stathouder. L'autre qui avoit été élu par les Provinces de Frise & de Groningue, étoit un Prince de Nassau Dietz, dont le petit-fils fut encore élu Stathouder de Gueldre & d'Overissel en 1728. Il l'est devenu de toutes les autres Provinces en 1747. au milieu de la dernière guerre, & le Stathouderat a été assuré à sa postérité, soit masculine, soit féminine.

L'air des Provinces-Unies qui sont extrêmement peuplées, est assez tempéré, mais il est humide & fort épais. On recueille assez de bled en quelques Provinces, par exemple, dans celles d'Utrecht & de Gueldre, & la plupart des autres ont d'excellens pâturages. On y fait de très-bon beurre & de bons fromages. La principale richesse des Hollandois consiste dans les Manufactures & dans le Commerce, sur-tout aux Indes orientales, où ils ont une Compagnie très puissante. Celle des Indes occidentales l'est beaucoup moins. Les Hollandois sont laborieux, ménagers, bons hommes de mer, & fort politiques. La Religion dominante est la prétendue Réformée, les autres y sont permises, excepté la Catholique qui y est seulement tolérée; la Socinienne y est entièrement défendue.

Le Rhin est la plus grande Rivière de ce Pays: il prend sa source au Mont S. Gothard en Suisse, sépare la Souabe de l'Alsace, arrose le Cercle Electoral du Rhin, & celui de Westphalie, puis au Fort de Skenck se divise en deux branches: la gauche s'appelle *Vahal*, la droite retient le nom de *Rhin*: au-dessous du même Fort, il se partage encore en deux branches à Arnheim. L'une prend le nom d'*Yssel*, & tirant droit au Nord, se jette dans le *Zuyderzée*; l'autre bras qui retient le nom de *Rhin* continue son cours droit à l'Occident;

enfin
trois
gauc
la M
se pe
depu
l'emb
plus s
core,
Rhin
puis se
Bomn
second
forme
la Meu
Les c
les Can
coupées
marcha
Avan
pales Vi
qu'on tr
Est; sça
Zutphen
Holland
dans le
Nord, la
& la Prov
talité est
la Flandre
nous en p
dirons un
en Afie,

Cette P

enfin il se partage encore en deux branches une troisième fois dans la Province d'Utrecht. Le bras gauche prend le nom de *Leck*, & va se joindre à la Meuse ; l'autre retient le nom de *Rhin*, & se perd dans les sables au-dessous de Leyde ; car depuis l'an 860. l'Océan s'étant débordé, ruina l'embouchure du Rhin, ce qui fait qu'il ne porte plus son nom jusqu'à la mer. Il faut observer encore, que le *Vahal* qui est la branche gauche du Rhin de la première division ; passe à Nimégue, puis se joignant à la Meuse à l'Orient de l'Isle de Bommel, & s'en séparant ensuite, s'y unit une seconde fois à l'Occident. Cette double union forme cette Isle. Le *Vahal* prend alors le nom de la Meuse, & passe à Dordrecht.

Les différentes branches du Rhin, la Meuse & les Canaux dont les Provinces-Unies sont entrecoupées de tous côtés, facilitent le transport des marchandises, & aident beaucoup le commerce.

Avant que de faire la description des principales Villes des Provinces-Unies, nous observerons qu'on trouve la première de ces Provinces au Sud-Est ; sçavoir, la Gueldre, à laquelle le Pays de Zutphen est uni : il y en a une à l'Occident, la Hollande ; une au Sud-Ouest, la Zélande ; une dans le milieu, la Province d'Utrecht ; une au Nord, la Frise ; & deux au Nord-Est, l'Overissel & la Province de Groningue. Le Pays de la Généralité est au Midi, & comprend principalement la Flandre Hollandoise & le Brabant Hollandois : nous en parlerons dans le §. VIII. & ensuite nous dirons un mot de ce que les Hollandois possèdent en Asie, en Afrique & en Amérique.

§. I. De la Gueldre.

Cette Province qui ne renferme que la basse

Gueldre ou la Septentrionale, l'autre partie appartenant aux Pays-Bas Catholiques, se divise maintenant en trois Pays ou Quartiers.

I. le *Betaw* ou *Betuwe*, ou *Quartier de Nimègue*.

NIMEGUE, *Capitale & Ville forte*, sur le Vahal. C'est une grande Ville fort peuplée & fort marchande. Elle est célèbre par la Paix qui y fut conclue en 1678. & 1679. entre Louis XIV. Charles II. Roi d'Espagne, & les Hollandois.

BOMMEL, sur le Vahal. Cette petite Ville que la nature & l'art ont rendue très-forte, est dans une Isle qui porte son nom, & qui est formée par la Meuse & le Vahal.

BUREN *, petite Ville au Nord & vers le Rhin. Elle a le titre de Comté, & elle donne aujourd'hui le nom au fils du Prince d'Orange & de Nassau, Stathouder des Provinces-Unies.

2. Le *Velaw* ou *Weluwe*, ou *Quartier d'Arnhem*, au Nord-Est.

ARNHEIM, *Capitale*, à l'endroit où commence l'Yssel. Cette Ville est grande, belle & fortifiée.

HARDERWICK, *Université*, sur le *Zuyderzée*, qui est ce grand Golphe ou cette partie de la Mer qui est entre les Terres des Provinces-Unies: les Hollandois l'appellent de ce nom qui signifie *Mer du Midi*, par opposition à la grande Mer, à laquelle elle communique du côté du Nord.

LOO *, magnifique Château entre Harderwick & Deventer: il appartient au Prince d'Orange & de Nassau.

3. Le *Pays* ou *Quartier de Zutphen*, à l'Orient: c'étoit autrefois un Comté qui fut uni au Duché de Gueldre en 1107.

ZUTPHEN, *Capitale*, sur l'Yssel. Cette Ville qui a le privilège de battre monnoie, est ancienne & forte. On y voit un Temple magnifique.

De
Gr
forte.
molire

Cette
air ma
n'y bru
tumine
ce qui
les stém
inonder
digues

ALIS:
de la R
Dam, q
plus gra
Un gran
côtés, &
tées d'arbi
Amsterd
la Bourse
stel & d'
de mille
incommo
Zuyderzée
de détroi
Pampus,
charge ne
marée ou
le moyen
on les em
Le Port d
plus d'une
mités de

DOESBOURG, *Fort*, sur l'Yssel.

GROLL, Ville assez belle, & autrefois très-forte. Les François la prirent en 1672. & en démolièrent les fortifications.

S. II. *De la Hollande.*

Cette Province, quoique très-peuplée, a un air mal-sain. L'eau n'y est ni pure ni saine. On n'y brule que des tourbes, qui sont une terre bitumineuse, dont on fait des espèces de mottes; ce qui faisoit dire agréablement à Grotius, que *les éléments n'y valaient pas grand'chose*. La Mer inonderoit ce Pays, si on ne la retenoit par des digues qu'on entretient avec soin.

AMSTERDAM, *Port*. Cette Ville a reçu ce nom de la Riviere d'*Amstel* qui l'arrose, & du mot *Dam*, qui signifie *digue*. Elle est fort belle, la plus grande des Provinces-Unies, & très-peuplée. Un grand nombre de Canaux la traversent de tous côtés, & ils sont garnis de Quais, la plupart plantés d'arbres. Ce qu'on voit de plus remarquable à Amsterdam, c'est le Port, l'Hôtel-de-Ville, & la Bourse. Le *Port*, formé par les Rivieres d'*Amstel* & d'*Ye*, est si grand, qu'il peut contenir plus de mille bâtimens: il est près du *Zuyderzée*. Une incommodité de ce Port, c'est qu'en venant du *Zuyderzée* à Amsterdam, on rencontre une espèce de détroit rempli de sable, & que l'on nomme *Pampus*, qui est cause que les gros vaisseaux de charge ne peuvent passer qu'à la faveur de la haute marée ou d'une machine nommée *Chanaan*, par le moyen de laquelle on souleve les vaisseaux, & on les empêche ainsi de prendre beaucoup d'eau. Le Port d'Amsterdam est bordé d'un Quai qui a plus d'une demi-lieue de long. A une des extrémités de ce long Quai, est un bel édifice bâti

de pierres de taille , tout au milieu de l'eau : il est carré & a trois étages , on l'appelle l'*Amirauté* ; il renferme tout ce qui est nécessaire pour équiper des vaisseaux.

L'*Hôtel-de-Ville* est la seconde chose qui releve Amsterdam. C'est un gros Château à la moderne tout neuf , carré , de pierres blanches & très-dures. Ce bâtiment qui est entre deux places , a vingt-trois croisées de face , sans ornemens d'architecture , mais d'une belle uniformité ; outre le rez-de-chaussée il a deux étages. Au milieu de ce Château , dans l'intérieur , regne une grande galerie ou salle toute revêtue de marbre , depuis le haut jusqu'en bas. Elle partage ce grand édifice en deux parties qui sont entourées d'autres galeries ornées de la même manière , mais qui sont moins larges. Autour de ces galeries sont rangées différentes chambres décorées de tableaux & de bas reliefs magnifiques. Une plate-forme couverte de plomb occupe tout le dessus du bâtiment ; aux quatre coins sont de belles statues. Du milieu de la plate-forme s'élève une lanterne , dans laquelle est placé l'horloge , dont le carillon exécute les plus belles cantates , par le moyen d'une machine singulière qui fait mouvoir trente ou quarante petites cloches avec une justesse & une précision admirable.

La *Bourse* est un bâtiment carré qui renferme une belle cour garnie de quatre Péristiles. C'est là que se rassemblent les Négocians d'Amsterdam : on y trouve des Correspondans de toutes les Nations. En un quart-d'heure il s'y fait pour des millions d'affaires ; les assurances des vaisseaux n'en font pas une des moindres parties.

Il y a encore dans cette Ville plusieurs belles Eglises , sur-tout celles de Saint Nicolas & de

Sainte
taux ,
orphel
bre da
les gar
vingt-d
Perse u
Portug
celle d
autant
vres &

HON
C'est u
grand d
difes. E
pitale d
trionale

HAR
Cette Vi
on y fab
soie & c
qui s'ap
que les H
Harlem
proprem
d'une pa
derzée ;
dans les
Mer de N
cher.

LEYD
est belle
les meill
versité c
Alleman
y étant re

Sainte Catherine. On y compte dix-huit Hôpitaux, entre lesquels il y en a sept pour les enfans orphelins. Les Catholiques qui sont en grand nombre dans cette Ville, en possèdent deux; l'un pour les garçons, & l'autre pour les filles: ils y ont aussi vingt-deux Eglises ou paroisses. Les Arméniens de Perse unis au S. Siège, y ont une Eglise. Les Juifs Portugais & Allemans y ont aussi des Synagogues: celle des Portugais est très-belle, aussi y sont-ils autant à leur aise, que les Allemans y sont pauvres & misérables:

HORN, Port, sur le Zuyderzée, au Nord-Est. C'est une grande & belle Ville où il se fait un grand débit de bons fromages & autres marchandises. Elle est le Siège d'une Amirauté, & la Capitale de la *Nord-Hollande*, ou *Hollande Septentrionale*, que l'on appelle aussi *West-Frise*.

HARLEM, Evêché, sur le Lac de même nom. Cette Ville est grande, belle, & fort marchande; on y fabrique beaucoup de rubans, & d'étoffes de soie & de fil. C'est la patrie de Laurent Coster, qui s'appliqua des premiers à l'Imprimerie, & que les Hollandois prétendent en être l'Inventeur. Harlem a au Nord-Est la Riviere d'Ye, qui est proprement un amas d'eaux qui communiquent d'une part à plusieurs Lacs, & de l'autre au Zuyderzée; & au Sud un grand Lac qui s'est formé dans les anciennes inondations. On l'appelle la *Mer de Harlem*, & l'on veut maintenant le dessécher.

LEYDE ou LEYDEN, sur le Rhin. Cette Ville est belle, grande & bien peuplée: on y fabrique les meilleurs draps de Hollande. Il y a une Université célèbre & très-fréquentée, sur-tout par les Allemans catholiques ou réformés, tout le monde y étant reçu indifféremment. Il s'y trouve un beau

Théâtre anatomique établi dans une ancienne Eglise de Catholiques. Le Jardin des Plantes y est bien fourni : on y conserve dans un fallon parmi plusieurs choses curieuses , quelques - uns de ces vers , qui environ l'an 1735. rongèrent les pieux qui forment la digue de la Nort-Hollande , & empêchent que le Pays ne soit inondé par la Mer. Cette digue commence à l'endroit où finissent les dunes qui servent de barriere naturelle. Ces vers dont nous parlons furent amenés de l'Amérique ; ils s'échaperent du vaisseau qui étoit à l'ancre près de la digue , s'attachèrent aux bois , & les criblerent en peu de tems. Pour obvier à de pareils inconveniens , les Etats Généraux font apporter de loin de la pierraille , pour en former à la longue des especes de petites dunes. Ce projet est digne de la prévoyance & de la patience des Hollandois. L'Hôtel-de-Ville de Leyde est beau. Il y a au dehors de la Ville un Mail , & autour des murs un Cours d'arbres très-agréable ; mais les Habitans s'y promènent fort peu. Il en est à peu près de même de ceux qui demeurent dans toutes les grandes Villes , où l'on trouve les plus belles promenades qu'ils négligent , aimant mieux rester chez eux , ou aller dans des espèces de cabarets boire du thé , du café & de la biere.

LA HAYE. Comme ce lieu est sans murs , il peut passer pour un Bourg ou un Village ; mais c'est le plus beau qui soit au monde , & il surpasse plusieurs Villes célèbres de l'Europe , pour la magnificence des bâtimens tant publics que particuliers , & pour ses autres ornemens. Un grand nombre de Canaux renfermés dans des Quais plantés de tilleuls , ornent la plupart de ses rues : celles qui n'ont pas de Canal , sont aussi plantées de tilleuls dans le milieu. Le Palais où s'assemblent les

Eta
fes
qua
app
Hay
de l
do N
R.
Hay
clu e
Holla
de l'a
Ro
l'emb
nomin
qu'on
de la
nom d
est tra
portat
d'être v
au mil
cette co
tirer da
vienn
trouve a
Elle est
statue d
DELF
ane jolic
Holland
West-Fr
bâtimen
Ville deu
fois aux
sques. E

Etats Généraux est un vaste bâtiment, qui par ses quatre côtés renferme une très-grande cour carrée. Vis-à-vis est une grande pièce d'eau qu'on appelle le *Vivier*. Le commerce est florissant à la Haye; on y compte 4000 maisons. A un quart de lieue de-là se trouve un Château des Princes de Nassau, qu'on nomme la *Maison du Bois*.

RISWICK *, Village & Château près de la Haye, fameux par le Traité de paix qui y fut conclu en 1697. entre la France d'une part, & la Hollande, l'Espagne, l'Angleterre & l'Allemagne de l'autre.

ROTTERDAM, Port, sur la Meuse, près de l'embouchure de ce Fleuve, que les Hollandois nomment en cet endroit *Merwe*. C'est une Ville qu'on peut regarder comme la plus considérable de la Hollande après Amsterdam. Elle tire son nom d'un ruisseau nommé *Rote*, qui y coule. Elle est traversée par plusieurs Canaux capables de porter les plus gros vaisseaux. La Bourse mérite d'être vûe. C'est un grand bâtiment neuf, carré, au milieu duquel est une belle cour. Autour de cette cour sont des galeries couvertes pour y retirer dans les tems de pluie les Marchands qui y viennent faire leurs affaires de commerce. On trouve aussi plusieurs belles places dans cette Ville. Elle est la patrie d'Erasmus, à qui on a érigé une statue de bronze sur un pont.

DELFT, entre Rotterdam & la Haye: c'est une jolie Ville, ainsi que la plupart de celles de la Hollande. L'Arsenal des Etats de Hollande & de West-Frise mérite d'y être remarqué: c'est un gros bâtiment carré, entouré d'eau. Il y a dans cette Ville deux belles Eglises qui ont appartenu autrefois aux Catholiques: les clochers en sont magnifiques. Dans l'une on admire le superbe Mausolée

d'un Prince de Nassau : il est au fond du Chœur, & tient la place qu'occupe le Maître-Autel dans nos Eglises. On peut observer à cette occasion que les prétendus Réformés de Hollande ont dans leurs Eglises des usages qui semblent peu respectueux : ils y entrent & y demeurent le chapeau sur la tête : ils souffrent qu'on les salisse en-dehors par des immondices, quoiqu'ils soient si propres dans leurs maisons. On n'y voit d'ailleurs aucune sorte d'ornemens, excepté les orgues & les Mausolées. Au dessus de la porte de l'Hôtel-de-Ville, qui est un beau bâtiment, on lit cette Inscription qui est d'un goût singulier :

*Hæc domus odit, amat, punit, conservat, honorat,
Nequitiam, pacem, crimina, jura, probos.*

Delft est la patrie de Hugues Grotius. Sa famille originaire de France, portoit le nom de Cornetz ; elle prit celui de Groot, lorsque Hugues Cornetz, oncle de Grotius, épousa la fille d'un Bourguemestre de Delft qui s'appelloit *Dideric de Grot*. Hugues Grotius est fameux par ses Ouvrages, surtout par son *Traité du Droit de la Guerre & de la Paix*, qu'on regarde comme un chef-d'œuvre : il en a fait aussi un sur la Vérité de la Religion chrétienne. Delft est encore la patrie de Chrétien Adrichomius, qui a fait une Géographie Sacrée en un Volume latin *in-folio*, avec des Cartes.

LA BRILLE, *Port*, dans l'Isle ou la Terre de *Vorn*, à l'Occident. Cette Ville est comme le berceau de la République des Provinces-Unies. Ses Habitans s'occupent principalement à la pêche du hareng.

DORDRECHT, ou DORT, *Capitale* de la Hollande méridionale, sur la Meuse, au Midi. Les

anciens
attaché
rompu
merger
est à pr
Ville est
bon. Et
meuse
y tinrent

GOR
de Dor
Vice-Ch
nier sié
Théolog
ristie ; d
& le Co
S. Paul
versé dan
excellen

LEER
Est de la
avoir do
senius, l

Cette
cipales,
est assez
ges. Il se
s'il n'étoi
truites.

MIDD
kren. Ces
chande.
aussi-bien
Hollando

anciens Comtes y résidoient. Elle étoit autrefois attachée au Brabant; mais en 1421. la Mer ayant rompu une digue, inonda tout le Pays; & submergea soixante-douze Villages, dont le terrain est à présent un grand Lac nommé *Bies-Bos*. Cette Ville est forte & enfermée de digues; son Port est bon. Elle a droit de battre monnoie, & est fameuse par le Synode que les prétendus Réformés y tinrent en 1618.

GORCUM, *Ville forte*, sur la Meuse, à l'Orient de Dordrecht. C'est la patrie de Henri Gorcum, Vice-Chancelier de Cologne, qui vivoit au dernier siècle. Il est Auteur de plusieurs Ouvrages de Théologie, entr'autres d'un Traité sur l'Eucharistie; de Guillaume Estius, sçavant Théologien, & le Commentateur le plus estimé des Epîtres de S. Paul; & de Thomas Erpenius, homme très-versé dans les Langues orientales, & Auteur d'une excellente Grammaire arabe & hébraïque.

LEERDAM *, petite Ville sur la Ling, au Nord-Est de la précédente. Elle est remarquable pour avoir donné naissance au célèbre Cornelius Jansenius, Evêque d'Ypres.

S. III. De la Zélandé.

Cette Province est composée de six Isles principales, dont la plus habitée est *Walckren*. Ce Pays est assez fertile en grains, & abonde en pâturages. Il seroit exposé à de fréquentes inondations, s'il n'étoit garanti par les digues qu'on y a construites.

MIDDELBORG, *Capitale*, dans l'Isle de Walckren. Cette Ville est grande, belle, & très-marchande. Les Etats de la Province s'y assemblent, aussi-bien que le Conseil souverain de la Flandre-Hollandoise. Elle a un Collège d'Amirauté, &

une Chambre de la Compagnie des Indes Orientales.

FLESSINGUE, *Port & Place forte*, vis-à-vis la pointe de Flandre & l'embouchure de l'Escaut. C'est une grande Ville, belle, riche & fort marchande. Elle a donné naissance au célèbre Amiral Ruyter.

ZIRICZRE *, dans l'Isle *Schowen*, au Nord-Est de Walkren. C'est une petite Ville avec un bon Port; on la croit la plus ancienne Ville de Zélande.

GOES †, *Ville forte & riche*, dans l'Isle *Zud-Beveland*, qui est la plus grande de Zélande, & à l'Orient de Walkren.

S. IV. De la Province d'Utrecht.

L'air en est plus pur & plus sain que celui des autres Provinces : on y recueille du bled en quelques endroits.

UTRECHT, *Archevêché & Université*, sur le Rhin. C'est une grande & belle Ville, bien peuplée. Son Mail est le plus beau de l'Europe. Louis XIV. étant arrivé à Utrecht dans le cours de ses conquêtes en 1672. fut si frappé de la beauté de ce Mail, qu'il défendit qu'on y touchât. La principale Eglise de cette Ville a une Tour remarquable par son élévation. Utrecht est célèbre par l'union des Provinces qui s'y fit en 1579. & par le fameux Congrès qui s'y tint en 1712. & 1713. pour la paix de l'Europe, & où furent principalement réglées les affaires qui regardoient la succession d'Espagne. Cette Ville est la patrie du Pape Adrien VI. & d'Anne-Marie Schurmann, qui excelloit dans tous les Arts & toutes les Sciences, mais qui à la fin de sa vie donna dans le fanatisme de Labadie.

AME
Est d'U
situation
en excé
MON
vire d'
RHEM
autrefois

Cette
vis-à-vis
Frise, est
y nourrit
vaux. An
étendue
Charlema
lande sep
West-Fri
d'Allema
Frise, ou
LEUW
grande V
où réside
est partag
facilite so
HARL
Ville est
ses rues so
un Collég
FRAN
Leuwarde
gnée de F
STAVE
trefois la
englouti

AMERSFORD, sur la Riviere d'Eem, au Nord-Est d'Utrecht. C'est une Ville bien fortifiée; sa situation dans des campagnes fertiles en grains & en excellens pâturages, est très-agréable.

MONFORT *, petite Ville très-forte sur la Riviere d'Yssel, au Sud-Ouest d'Utrecht.

RHENEN, sur le Rhin, petite Ville qui a eu autrefois ses Seigneurs particuliers.

S. V. De la Frise.

Cette Province qui est à l'entrée du Zuyderzée, vis-à-vis la Hollande septentrionale ou la West-Frise, est fertile en bled; en quelques endroits on y nourrit beaucoup de bétail & de très-beaux chevaux. Anciennement la Frise étoit beaucoup plus étendue qu'elle n'est aujourd'hui; du tems de Charlemagne sa Capitale étoit Utrecht; la Hollande septentrionale en garde encore le nom de West-Frise, ou Frise occidentale; & le Pays d'Allemagne voisin de Groningue, s'appelle Oost-Frise, ou Frise orientale.

LEUWARDE, *Capitale*, au Nord. C'est une grande Ville bien bâtie, fortifiée & bien peuplée, où réside le Conseil souverain de la Province: elle est partagée en deux par divers Canaux, ce qui facilite son commerce qui est considérable.

HARLINGEN, *Port*, sur le Zuyderzée. Cette Ville est grande, marchande, & bien fortifiée: ses rues sont belles & entourées de Canaux: il y a un Collège d'Amirauté.

FRANECKER, *Université*, au Sud-Ouest de Leuwarde. C'est une belle Ville & forte, peu éloignée de Harlingen.

STAVEREN, sur le Zuyderzée. Elle étoit autrefois la Capitale des Frisons; mais la Mer en a englouti une partie, & a comblé son Port de

fabre. Une inondation arrivée vers l'an 1225. forma cette Mer de trente lieues de longueur qu'on nomme Zuyderzée, qui n'est séparée de l'Océan que par les Isles de *Tessel*, de *Vlieland*, de *Schelling* & d'*Ameland*.

S. VI. *De la Province d'Ovèrissel.*

Elle est à l'Orient Septentrional, & elle a tiré son nom de sa situation au-delà de l'Yssel, par rapport à la Province d'Utrecht dont elle dépendoit autrefois : elle est beaucoup moins peuplée que les autres Provinces, parcequ'il y a beaucoup de marais.

DEVENTER, sur l'Yssel, *Capitale*. C'est une grande Ville bien bâtie & bien fortifiée, où l'on bat monnoie ; elle étoit autrefois Episcopale, & avoit une Université : il y a encore un grand Collège célèbre pour les Humanités.

ZWOL, *Place forte*. Cette Ville est grande, riche & marchande ; elle étoit autrefois Impériale. Près de cette Ville étoit le Monastere de Sainte Agnès, où demuroit Thomas à Kempis, que l'on croit être l'Auteur de l'Imitation de Jesus-Christ.

KEMPEN, *Port*, à l'embouchure de l'Yssel. Cette Ville est riche & bien fortifiée. C'est la patrie d'Albert Pighius, Théologien sçavant, mais hardi dans ses sentimens, & trop favorable aux prétentions de la Cour de Rome.

OLDENZEL, à l'Orient de Deventer. C'est une assez jolie Ville, qui est Capitale du Pays de Twente.

COVORDEN *, au Nord-Est. C'est une Ville fortifiée, sur les confins d'Allemagne : elle est la Capitale du Pays de Drente.

5
Elle
appart
cela au
s'en em
l'Alle

GRO
Ville gr
deux Eg
tin, a u

Le P
c'est-à-
vince es
composé
la secon
l'une &
venent

DAM
...ndes :
ie fort c
du côté

S. VIII. L
Holla

: Nous
Pays aux
en com
Sujets de
privilège
mis dans
nombre
tie de Br
du Limb
remarque
sur les Es

§. VII. *De la Province de Groningue.*

Elle faisoit autrefois partie de la Frise : elle a appartenu ensuite aux Evêques d'Utrecht , & après cela au Duc de Gueldre , sur qui Charles - Quint s'en empara. Le Golphe de *Dollart* la sépare de l'Allemagne.

GRONINGUE , *Capitale & Université*. C'est une Ville grande , forte & bien peuplée. Il s'y trouve deux Eglises, dont la plus grande dédiée à S. Martin, a un clocher fort élevé avec un beau carillon.

Le Pays circonvoisin s'appelle *les Ommelandes* , c'est-à-dire , ce qui environne : ainsi cette Province est divisée en deux parties. La première est composée des Habitans de la Ville de Groningue ; la seconde , de ceux du plat-Pays. Les Députés de l'une & de l'autre aux Etats de la Province , gouvernent avec un pouvoir souverain.

DAM est l'unique Ville du Pays des *Ommelandes* : elle est sur la Riviere de Damster , où est le fort de Delfzil , qui est le boulevard du Pays du côté de l'Allemagne.

§. VIII. *Des Pays de la Généralité , ou de la Flandre Hollandoise , du Brabant Hollandois , &c.*

Nous avons déjà dit qu'il falloit joindre ces Pays aux sept Provinces-Unies , qui les possèdent en commun : leurs Habitans sont proprement Sujets de la République , & ne participent point aux privilèges des Provinces Souveraines , n'étant admis dans aucune charge publique. Ces Pays sont au nombre de cinq : sçavoir , partie de Flandre , partie de Brabant , partie de la haute Gueldre , partie du Limbourg & partie de l'Evêché de Liège. On y remarque les Villes suivantes, qui ont été conquises sur les Espagnols depuis l'union des sept Provinces,

I. Dans la *Flandre Hollandoise*, au Nord de la Flandre Autrichienne.

L'ECLUSE, à deux lieues de la Mer, à laquelle elle communique par un large Canal. C'est une Ville médiocre, mais marchande: elle a un petit Canal qui va à Bruges, Vis-à-vis de l'Ecluse, vers le Nord, est le Pays ou l'Isle de *Caesland* *, qui est très-abondante en pâturages, & où il se fait d'excellens fromages.

LE SAS OU LE SAS DE GAND, *Place forte*, toute environnée de marais: elle communique à Gand par un petit Canal, & par un autre à la Mer. Les Hollandois y ont un arsenal.

AXEL, Ville très-forte, également environnée de marais.

HULST. Cette Ville est petite, mais bien fortifiée: elle a un très-bel Hôtel-de-Ville. C'est la patrie de Cornelius Jansenius, Evêque de Gand.

Les François se sont emparé de toutes ces Villes au commencement de la Campagne de 1747, mais elles ont été rendues aux Hollandois par le Traité de Paix d'Aix-la-Chapelle en 1748.

II. Dans le *Brabant Hollandois*, au Nord du Brabant Autrichien.

BREDA. Cette Ville qui appartient aux Hollandois depuis 1637. est fort belle & marchande: ses maisons sont d'une propreté parfaite en-dehors, & encore plus en-dedans, comme dans presque toutes les Villes de la Hollande: ses rues sont larges, bien percées, & quelques-unes arrosées de Canaux couverts de barques & de marchandises. Ses fortifications sont considérables, & elle a cet avantage que tous ses environs peuvent être inondés facilement, en cas qu'elle soit menacée d'un siège. Il se fit dans cette Ville en 1667. un Traité de Paix entre les Anglois & les Hollandois.

Le Chât
la Baron
dins ma
BERG
signifie
selon M
de Zoom
expres p
aux env
vient de
On peut
situation
difficile.
Septemb
de siège.

BOIS-
qui s'y jo
C'est une
landois s
que qui
avec tout
magnifiq
liques en

GRAV
çois la pr
laume II

III. D
trichienne

VENL
parlé ci-c

IV. D
FAUQU

voyez pag

V. Da
MASTI

Cette Vil

Le Château des Princes de Nassau à qui appartient la Baronie de Breda , est très-beau : il a des jardins magnifiques , ornés de parterres & de statues.

BERG-OP-ZOOM , *Port & Ville forte*. Son nom signifie *Montagne sur le bord* , & ne vient point , selon M. de la Martiniere , de la petite Riviere de Zoom , qui n'est qu'un Canal qu'on a creusé exprès pour transporter des tourbes que l'on fait aux environs. Elle a un autre grand Canal qui vient de la Mer , & qui est bordé d'onze Forts. On peut par ce Canal secourir la Ville , dont la situation dans des marais rend l'approche très-difficile. Louis XV. s'en est rendu maître le 15. Septembre 1747. après deux mois & deux jours de siège.

BOIS-LE-DUC ou BOSLEDUC , sur le Dommel , qui s'y joignant à l'Aa , prend le nom de Dyse. C'est une Ville forte , grande & belle. Les Hollandois s'en rendirent maîtres en 1629. & l'Evêque qui y étoit alors , fut contraint de se retirer avec tout le Clergé. Son Eglise de saint Jean est magnifique : il y a encore beaucoup de Catholiques en cette Ville.

GRAVE * , *Place forte* , sur la Meuse. Les François la prirent en 1672. mais trois ans après Guillaume III. Prince d'Orange , la reprit.

III. Dans la *haute Gueldre* , ou la *Gueldre Autrichienne*.

VENLO & STEPHANSVERT : nous en avons parlé ci-devant , pag. 279.

IV. Dans le *Limbourg*.

FAUQUEMONT ou FALKEMBOURG , & DALEM , voyez pag. 279.

V. Dans l'*Evêché de Liège* :

MASTRICK ou MAESTRICHT , sur la Meuse. Cette Ville est grande , belle , & très-forte. Son

nom signifie Passage de la Meuse, que les Flamans appellent *Maas*. Les Ducs de Brabant en étoient Seigneurs avec l'Evêque de Liège; mais en 1530. Charles-Quint en adjugea le haut Domaine au Brabant, ne laissant à l'Evêque qu'une portion de la justice ordinaire & de la Seigneurie civile. Les Espagnols céderent cette Ville aux Hollandois en 1648. par le Traité de Munster, & l'Evêque a continué d'en être Seigneur en partie: c'est pour cela que la Régence de cette Ville est composée de Magistrats Catholiques & de Hollandois. Louis XIV. prit en 1673. Mastrick en treize jours, & en 1748. elle s'est rendue à Louis XV. après un siège de près de trois semaines.

En 1715. les Hollandois obtinrent pour leur sûreté, d'avoir seuls garnison dans plusieurs Villes des Pays-Bas Autrichiens, qui pour cela sont appelés *les Barrières*. Ces Villes sont, d'Orient en Occident, Namur, Tournay, Menin, Warneton, Ypres, Furnés, & le Fort de la Quenoke: ils ont aussi garnison à Tenremonde & à Ruremonde, mais conjointement avec les Autrichiens.

§. IX. *Possessions principales des Hollandois en Asie, en Afrique & en Amérique.*

Les Hollandois ne pouvant faire commerce avec l'Espagne pendant leurs grandes guerres contre les Espagnols, tenterent d'aller aux Indes nouvellement découvertes, & ils y ont fait des établissemens considérables, sur-tout aux dépens des Portugais, qui étoient alors sous la domination de l'Espagne. Leurs principales Possessions sont:

En Asie, une partie de l'Isle de Java, où est Batavia, la Capitale de leurs Etats en ces riches contrées; plusieurs Forts dans l'Isle de Sumatra; une partie considérable des Moluques; Malaca

dans la p
toutes les
qu'Isle o
la côte
côte de

En Af
née; le
méridion

Dans l
près de l
Curaçao;
Ferme, à

ON n
le Po
dernier no
été donné
à leur égar
du Fleuve
du terme
trémité, p
gion comm
ciens ou C
mens 1500
que le nom
é tire d'un
cause qu'i
L'Espagn
énées, au
Méditerranée,
ugal, à l'C
can. L'air
chaud & se

dans la presqu'Isle de ce nom, près de Sumatra ; toutes les côtes de l'Isle de Ceylan ; dans la Presqu'Isle occidentale de l'Inde, Paliacate, &c. sur la côte de Coromandel ; Cochin, &c. sur la côte de Malabar.

En Afrique, la Mina, &c. sur la côte de Guinée ; le Cap de Bonne-Espérance, à la pointe méridionale de l'Afrique, dans la Cafrerie.

Dans l'Amérique méridionale, plusieurs Isles près de la Terre-Ferme, dont la principale est Curaçao ; & le Territoire de Surinam en Terre-Ferme, à l'Orient.

C H A P I T R E I I I .

De l'Espagne.

ON nommoit autrefois l'Espagne, à laquelle le Portugal étoit joint, *Ibérie & Hespérie*. Ce dernier nom qui signifie Pays d'Occident, lui a été donné par les Grecs, à cause de sa situation à leur égard. Pour celui d'*Ibérie*, il paroît venir du Fleuve *Iberus*, aujourd'hui l'*Ebre*, ou plutôt du terme caldaïque *Aberin*, qui signifie Fin, extrémité, parcequ'on regardoit autrefois cette Région comme l'extrémité du Monde. Les Phéniciens ou Chananéens y vinrent faire des établissemens 1500. ans avant J. C. & Bochart prétend que le nom de *Spania*, d'où vient celui d'Espagne se tire d'un mot phénicien qui veut dire *Lapin* à cause qu'il y en avoit un grand nombre.

L'Espagne est séparée de la France par les Pyrénées, au Nord-Est ; elle est bornée par la Méditerranée, à l'Orient & au Midi ; par le Portugal, à l'Occident ; & au Nord-Ouest, par l'Océan. L'air de ce Royaume est généralement chaud & sec, particulièrement dans le cœur du

Pays & au Midi. Son terroir, quoique sec, pierreux & sablonneux, ne laisseroit pas d'être fertile, s'il étoit cultivé; les vins, les fruits, le gibier & le bétail y sont excellens: les chevaux en sont très-estimés, aussi-bien que la laine de Ségovie, la soie de Grenade, le Cordouan, qui est un cuir de chèvre passé au tan, & que l'on tire de Cordoue; le lin & le chanvre d'Andalousie; le cuivre & le fer de la Biscaye. On y trouve des mines de fer, de sel, de vermillon, & même d'or & d'argent: on a abandonné les dernières depuis la découverte de l'Amérique.

La Latitude de ce Royaume est depuis le trente-sixième degré jusqu'au quarante-quatrième: sa Longitude depuis le neuvième degré jusqu'au vingt-unième, dans sa plus grande largeur de l'Océan à la Méditerranée.

Il n'est guères peuplé, sur-tout vers le Midi: on en attribue la cause au peu de fécondité des femmes, à l'expulsion des Maures ou Sarrasins en 1609. aux voyages que les Espagnols font en Amérique, & au grand nombre d'Ecclésiastiques Séculiers, Religieux & Religieuses.

Cet Etat est monarchique: il y a plusieurs Conseils, entr'autres, celui de Castille & d'Aragon.

Les Rois portent le titre de Catholique, titre qu'Alexandre VI. donna à Ferdinand V. Roi d'Aragon. Les filles succèdent à la Couronne au défaut des mâles.

Les Espagnols sont sobres, graves, lents à délibérer, fermes dans leurs résolutions, & patients dans les maux; ils ont l'esprit pénétrant & profond.

Les Romains ayant conquis l'Espagne sur les Carthaginois, environ 200. ans avant J. C. ils en furent maîtres près de 660. ans. Vers le commen-

ement
& les A
viron 3
gné d'un
appella
alors ma
s'empare
regneren
Maures
par la M
tiens qui
Asturies
mé Pélag
gmadiret
long-ter
les princip
d'Aragon
fin du qu
& de Cast
riage de
belle, hér
des Maure
quis en 14
Philippe
percur Ma
de Ferdina
grande Mo
de sa glo
Quint. Ce
mettre de
laisa ce q
Ferdinand
de la Maif
en 1555.
Royaume
celui de N

ement du cinquième siècle, les Suèves, les Goths & les Alains s'en emparèrent, & y regnerent environ 300. ans. Julien, Comte de Tanger, indigné d'un outrage qu'il avoit reçu du Roi Roderic, appella en 712. les Sarrafins ou Arabes qui étoient alors maîtres de la côte d'Afrique. Ces Barbares s'emparèrent de presque toute l'Espagne, & ils y regnerent plus de 700. ans : on les a nommés Maures en Espagne, parcequ'ils y étoient venus par la Mauritanie, Province d'Afrique. Les Chrétiens qui s'étoient réfugiés dans les montagnes des Asturies & de Léon, s'y donnerent un Roi nommé Pélage : ses successeurs s'y fortifierent & s'agrandirent peu à peu. L'Espagne Chrétienne fut long-temps partagée en plusieurs Royaumes, dont les principaux étoient ceux de Léon, de Castille, d'Aragon & de Navarre; ce qui dura jusqu'à la fin du quinziesme siècle, où les Etats d'Aragon & de Castille ont été réunis en 1479. par le mariage de Ferdinand V. Roi d'Aragon, & d'Isabelle, héritiere de Castille. Le dernier Royaume des Maures, qui étoit celui de Grenade, fut conquis en 1492.

Philippe, Archiduc d'Autriche, fils de l'Empereur Maximilien, ayant épousé Jeanne, fille de Ferdinand & d'Isabelle, devint maître de cette grande Monarchie. Elle fut au plus haut comble de sa gloire sous leur fils l'Empereur Charles-Quint. Ce Prince ayant jugé à propos de se démettre de ses Etats pour vivre dans la retraite, laissa ce qu'il possédoit en Allemagne à son frere Ferdinand, dont Charles VI. dernier Empereur de la Maison d'Autriche, descendoit; & il mit en 1555. son fils Philippe II. en possession du Royaume d'Espagne, à qui appartenoient alors celui de Naples & de Sicile, la Sardaigne & le

Duché de Milan en Italie ; la Franche-Comté en France , & les dix-sept Provinces des Pays-Bas. Dans le tems que Philippe II. perdoit une partie de ces Provinces , il se rendit maître en 1580. du Royaume de Portugal , qui se remit en liberté sous son petit-fils. En 1700. Charles II. n'ayant point d'enfans , nomma par son testament pour héritier de ses Etats , Philippe , Duc d'Anjou , petit-fils de Louis XIV. & de l'Infante Marie Thérèse , sœur du Roi Charles II. Ce Prince prit le nom de Philippe V. mais Charles Archiduc d'Autriche , qui a été depuis Empereur sous le nom de Charles VI. prétendit à la succession d'Espagne , comme descendant de Ferdinand ; & aidé par les Anglois & les Hollandois , il s'empara de plusieurs Provinces , où il prit le nom de Charles III. Enfin par les Traités de paix d'Utrecht & de Bade en 1713. & 1714. on lui céda les Etats d'Italie avec les Pays-Bas Espagnols , où il a régné avec le titre de Roi d'Espagne , ayant même droit de faire des Chevaliers de la Toison d'or. Sa fille l'Archiduchesse Reine de Hongrie , aujourd'hui Impératrice , jouit de la même prérogative. Ferdinand VI. fils de Philippe V. est Roi d'Espagne depuis 1746.

L'Espagne ne souffre d'autre Religion que la Catholique. L'Inquisition y est très-sévère : ses principaux Tribunaux sont à Séville & à Cordoue dans l'Andalousie ; à Grenade , Capitale du Royaume de même nom ; à Murcie , Capitale du Royaume de Murcie ; à Barcelone dans la Catalogne ; à Valladolid & à Logrone dans la Vieille Castille ; à Tolède & à Cuença dans la Castille Nouvelle ; enfin à Ellereza dans l'Estramadure. Les appels de ces Tribunaux d'Inquisition se portent au Tribunal souverain de Madrid.

Les

Les
le Tage
Guadal

Les
& la de

L'Eb
toye la
passé à
Méditer

Le G
ve , en l
fins du l
à Cordo
& se jett

La G
Castille
une part
garve de
l'extrémi
Province

Le Ta
il prend
pauc à T
jette dans

Le Mi
Sud-Oue
Tuy.

Le Du
tille , la t
cident , a
tugal , &

On div
la plupart
qu'elles on
soit Chréti
l'Océan :

Tome

Les principales Rivieres de ce Royaume sont : le Tage , le Duéro , le Minho , la Guadiana , le Guadalquivir & l'Ebre.

Les cinq premieres se rendent dans l'Océan , & la derniere dans la Méditerranée.

L'Ebre prend sa source près des Asturies , co-
toye la Biscaye & la Navarre , traverse l'Aragon ,
passe à Sarragoce , à Tortose , & se jette dans la
Méditerranée à l'Orient.

Le *Guadalquivir* , c'est-à-dire , le grand Fleu-
ve , en langage sarrasin , a sa source dans les con-
fins du Royaume de Murcie au Sud-Ouest , passe
à Cordoue , à Seville , traverse toute l'Andalousie ,
& se jette dans l'Océan à S. Luear.

La *Guadiana* traverse une partie de la Nouvelle
Castille , l'Estramadure , Province d'Espagne ,
une partie du Portugal , sépare le Royaume d'Al-
garve de l'Andalousie , & se jette dans l'Océan à
l'extrémité du Royaume d'Algarve , qui est une
Province du Portugal.

Le *Tage* parcourt toute la Nouvelle Castille :
il prend sa source sur les confins de l'Aragon , &
passe à Toledé , à Alcantara , à Santaren , & se
jette dans la Mer au-dessous de Lisbonne.

Le *Minho* arrose la Galice du Septentrion au
Sud-Ouest , & se jette dans l'Océan au-dessous de
Tuy.

Le *Duéro* prend sa source dans la Vieille Cas-
tille , la traverse presque entiere de l'Orient à l'Oc-
cident , ainsi que le Royaume de Léon & le Por-
tugal , & se jette dans l'Océan près de Porto.

On divise l'Espagne en treize Provinces , qui
la plupart portent le titre de Royaume , parce-
qu'elles ont été possédées autrefois par des Rois ,
soit Chrétiens , soit Maures. Il y en a quatre sur
l'Océan : sçavoir , la *Biscaye* , les *Asturies* , la *Ca-*

lice au Nord, & l'*Andalousie* au Midi : quatre sur la Méditerranée, ce sont du Midi au Nord-Est, les Royaumes de *Grenade*, de *Murcie*, de *Valence*, & la Principauté de *Catalogne* : cinq dans le milieu, sçavoir, au Nord la *Navarre*, & d'Orient en Occident le Royaume d'*Aragon*, la *Castille Vieille*, le Royaume de *Léon* ; & au Midi de la *Castille Vieille*, la *Castille Nouvelle*, à quoi il faut ajouter les Isles dans la Mer Méditerranée.

Quelquefois on les range en deux classes : sçavoir, les Etats de *Castille* & les Etats d'*Aragon*. Les premiers, à l'Occident, comprennent la *Galice*, les *Asturies*, la *Biscaye*, la *Navarre*, les deux *Castilles*, *Léon*, *Grenade* & *Murcie*. Les Etats d'*Aragon*, à l'Orient, contiennent l'*Aragon*, la *Catalogne*, *Valence*, & les Isles qui sont vis-à-vis. Nous allons suivre l'ordre que nous avons d'abord indiqué.

A R T I C L E I.

De la Biscaye.

CETTE Province s'appelloit autrefois *Cantabrie*, & les Romains eurent beaucoup de peine à la soumettre. Elle est bornée au Nord, par la Mer ; à l'Orient, par la Rivière de *Bidasoa*, qui la sépare de la France ; au Midi, par la *Navarre* & la *Castille Vieille* ; & à l'Occident, par les *Asturies*. Elle produit assez de bled en quelques endroits seulement, & par-tout elle abonde en pommes, oranges & citrons. Elle a quelques mines de fer. Son principal commerce est en fer, en laine, en safran & en résine. On tire cette résine des grandes forêts de Pins qui s'y trouvent. Ses habitans sont bons soldats, & ils parlent entre

eux un
reste de
contien
lava.

BILBA
chure de
licues de
quoiqu'o
seaux à
grande,
sa situati
& par la
droit en

LARBI
Goths, es
de la Vill
sons.

CASTR
& Laredo
DURAN
Est de Bil
en fer.

ORDUG
du Pays, c

FONTAN
en forme
côteau qui
beuchure d
trouve l'Isle

(*) Cette V
un trait sur l
maniere le g
Villes qui so

aux un langage particulier, que l'on croit être un reste de la Langue des anciens Espagnols. Ce Pays contient la Biscaye propre, le Guipuscoa & l'Alava.

I. *La Biscaye propre.*

BILBAO, Capitale, Evêché, Port, à l'embouchure de la Rivière de Nervio, environ à deux lieues de l'Océan; ce qui la rend très-marchande, quoiqu'on soit obligé de décharger les gros vaisseaux à l'entrée de la Rivière. Cette Ville est grande, belle & riche: elle est remarquable par sa situation dans une contrée agréable & fertile, & par la bonté de son terroir. Il n'y a point d'endroit en Espagne où l'on vive à meilleur marché.

LAREDO. Cette Ville qui a été bâtie par les Goths, est environnée de rochers. Le Port est près de la Ville, & il s'y fait un grand débit de poissons.

CASTRO DE URDIALES, Port, entre Bilbao & Laredo. Il y a un Arsenal & une Forteresse.

DURANGO, petite Ville assez peuplée, au Sud-Est de Bilbao. Ses habitans sont habiles ouvriers en fer.

ORDUGNA (*), belle Ville, située au milieu du Pays, dans un agréable vallon.

II. *Le Guipuscoa.*

FONTARABIE, Place forte. Cette Ville est bâtie en forme d'amphithéâtre, sur le penchant d'un côteau qui regarde la Mer. Elle est près de l'embouchure de la petite Rivière de Bidasoa, où se trouve l'Isle des Faisans, qu'on appelle autrement

(* Cette Ville est écrite sur les Cartes, *Orduña*, avec un trait sur l'*o*, parceque les Espagnols écrivent de cette manière le *o*. Il en est de même de toutes les autres Villes qui sont dans ce cas.

l'Isle de la Conférence, qui n'appartient ni à la France ni à l'Espagne, & qui est inhabitée. Ce fut dans cette Isle que le Cardinal Mazarin & Dom Louis de Haro, Ministre d'Espagne, conclurent en 1659. la Paix qu'on nomme des Pyrénées, après laquelle Louis XIV. épousa l'Infante Marie-Thérèse.

SAINT-SEBASTIEN, *Port, Place forte.* Cette Ville qui est grande & assez belle, est située à l'embouchure de la Rivière de *Gurumea*. On y fait de bonnes lames d'épée, & il y a beaucoup de forges dans tous les environs. Il s'y fait aussi un grand commerce de laine de Castille, & de cacao, qu'on apporte de l'Amérique, & dont on fait le chocolat.

DEVA, petite Ville à l'embouchure de la Rivière de *Deva* dans la Mer de Biscaye, avec un assez bon *Port*.

GUETARIA. Cette petite Ville a un bon *Port*, & un fort Château. C'est la patrie du fameux Navigateur Sébastien Cano, à qui l'Empereur Charles V. donna pour devise un globe terrestre, avec ces paroles: *Primus me circumdedisti*, c'est-à-dire, *tu m'as le premier parcouru tout entier.*

PLACENTIA, sur la Rivière de Deva. C'est une Ville assez peuplée, & qui a de bonnes mines de fer dans son territoire.

TOLOSA OU TOLOSETTA, jolie Ville, sur les Rivières de l'*Araxe* & de l'*Orio*, dans une vallée fertile, au Sud-Ouest de Saint-Sébastien.

III. *L'Alava.*

VITORIA. Cette Ville est célèbre par son commerce de vins & de laines: les rues sont ornées d'arbres, & les maisons y sont fort propres.

SALVATIERRA, à l'Orient.

Pou
verfer
dont l
Branch
d'arbre
du Mo
tierme
de quar
jour qu
de gran

CER
Chal
être reg
Espagno
dans le
Maures
gnes, &
enfin ces
Ce Pa
ce qui fa
ne laisse
d'excell
d'azur (
fournit d
d'une for
que cette
dont plu

(a) L'a
& précieu
(b) Co
de peintu

Pour passer du Guipuscoa à l'Alava, il faut traverser le *Mont Adrien*, le plus haut des Pyrénées, dont le nom vient du mot phénicien, *Phareni*, Branchu, parcequ'ils étoient autrefois couverts d'arbres du côté de l'Espagne. Dans un endroit du Mont Adrien se trouve un rocher qu'on a entièrement percé, en sorte qu'il forme une voute de quarante à cinquante pas. On n'y reçoit d'autre jour que par les deux extrémités, qui sont fermées de grandes portes.

A R T I C L E I I.

De la Principauté des Asturies.

CETTE Province tire son nom de ses anciens Habitans qui s'appelloient *Astures*. Elle peut être regardée comme le berceau de la Monarchie Espagnole telle qu'elle est à présent, puisque dans le tems de sa plus grande oppression par les Maures, elle s'y est conservée dans les montagnes, & s'est accrue au point d'avoir pu chasser enfin ces Barbares de toute l'Espagne.

Ce Pays est plein de forêts & de montagnes, ce qui fait qu'il n'est pas fort peuplé. Le terroir ne laisse pas de produire du bled, des fruits, & d'excellens vins. On y trouve des mines d'or, d'azur (a) & de vermillon (b) : mais ce qu'il fournit de plus estimable, ce sont des chevaux d'une force & d'une légèreté extraordinaire. Quoique cette Province n'ait pas le titre de Royaume, dont plusieurs autres sont décorées, elle jouit

(a) L'azur, pierre minérale dont on fait un bleu vif & précieux.

(b) Couleur rouge qui entre dans plusieurs usages de peinture.

d'une prérogative particulière, qui est de donner son nom au fils aîné du Roi d'Espagne, qui porte le titre de Prince des Asturies.

On partage cette Province en Asturies d'Oviédo, à l'Occident; & Asturies de Santillane, à l'Orient.

I. *Asturies d'Oviédo.*

OVIÉDO, Capitale, Evêché, Université. Cette Ville est située dans une plaine entre les deux petites Rivières d'*Ovi* & de *Déva*. Elle est ancienne & assez belle. Le Marché est comme le centre où aboutissent toutes les rues de la Ville.

AVILLES, Port, au Nord-Ouest d'Oviédo: il s'y fait un grand commerce.

VILLA-VICIOSA, au Nord-Est d'Oviédo: les habitans font quelque trafic.

CASTROPOL, sur la frontière de Galice.

II. *Asturies de Santillane.*

SANTILLANE, sur le bord de la Mer, au Nord-Est: elle a titre de Marquisat.

SAINT-VINCENT, Port, à l'Occident, avec un bon Château.

SAINT-ANDER, à l'Orient, & près de la Biscaye, dont elle dépendoit autrefois. Cette petite Ville est bâtie sur une éminence, & son Port est défendu par deux Châteaux. Son terroir produit d'excellent vin.

A R T I C L E I I I.

De la Galice.

CETTE Province confine aux Asturies & au Royaume de Léon. Elle a tiré son nom des *Callaici* ou *Galaci*, Peuples anciens de ce Pays.

La Ga
à l'Occ
qui fai
est mo
il prod
coup d
qui ma
trouve
plomb
trop pa
est celle
elle n'e
COM
versité.
très-be
peuple
Jacques
pital po
de toute
norer la
Ville qu
pris nai
MON
Cette V
très-rar
RIBA
des Ast
LUGO
quantité
& boui
MON
ancienn
Palais c
ORIE
Il y a c
à Lugo

La Galice est environnée de l'Océan au Nord & à l'Occident. L'air y est mal-sain & humide, ce qui fait qu'elle n'est pas bien peuplée. Son terroir est montagneux, & peu fertile en bled & en huile: il produit d'excellens vins, & on y nourrit beaucoup de bétail, sur-tout des chevaux, & des mulets qui marchent avec beaucoup de vitesse. On y trouve des mines d'or, de fer, de cuivre, de plomb & de vermillon; mais les habitans sont trop paresseux pour en profiter. Cette Province est celle d'Espagne qui a le plus de Ports de mer: elle n'est pas peuplée à proportion de son étendue.

COMPOSTELLE, Capitale, Archevêché, Université. Les Places publiques & les Eglises en sont très-belles, sur-tout la Métropolitaine, où le peuple croit que repose le corps de l'Apôtre Saint Jacques le Majeur. On a bâti un magnifique Hôpital pour les pèlerins qui viennent à Compostelle de toutes les parties de la Chrétienté, pour honorer les Reliques de ce Saint. C'est dans cette Ville que l'Ordre des Chevaliers de S. Jacques a pris naissance: cet Ordre est très-riche.

MONDONEDO, Evêché, au Nord de la Galice. Cette Ville est dans un air fort sain, ce qui est très-rare dans cette Province.

RIBADE'O, Port, aux confins de la Galice & des Asturies.

LUGO, Evêché, sur le Minho. Cette Ville a quantité de sources d'eaux chaudes, tempérées & bouillantes.

MONFORT DE LÉMOS, au Sud de Lugo, ancienne Ville où les Comtes de Lemos ont un Palais où ils résident.

ORENSE, Evêché, vers le Midi, sur le Minho. Il y a dans cette Ville des eaux chaudes comme à Lugo.

TUY, *Evêché*, sur la même Rivière, au Sud-Ouest de la Galice & sur les confins du Portugal. C'est une ancienne & forte Ville, qui est assez belle.

BAYONA, à l'Occident de Tuy. Cette Ville est située sur une côte qui fournit d'excellent poisson, & dans un Pays fertile.

VIGO, *Port*, au Nord-Ouest de Tuy. Cette Ville a un vieux Château & un Fort.

PONTE-VE'DRA, au Nord de Tuy, presque à l'embouchure de la Rivière de *Loritz*, est célèbre pour la pêche des sardines.

RIBADAVIA, au confluent du Minho & de l'Avia, au Sud-Ouest d'Orense, dans un terroir fertile en bons vins.

LA COROGNE, *Port* des plus beaux & des meilleurs sur l'Océan, au Nord-Ouest de la Galice. La Ville est dans une Baye large d'une lieue, qui forme le Port, dont la figure est celle d'un croissant; les deux bouts du croissant sont défendus par deux Châteaux.

FERROL, *Port*, au Nord-Est de la Corogne; c'est, avec le précédent, le Port le plus renommé de la Galice.

A l'Occident de la Galice, sur l'Océan, on trouve le Cap *Finistère*: il est appelé ainsi, parce que les Anciens le regardoient comme l'extrémité du monde.

A R T I C L E I V.

De l'Andalousie.

CETTE Province est au Sud-Ouest de l'Espagne. Elle tire son nom de celui de *Vandalitia*, que les Vandales qui s'en étoient emparé, lui ont donné; & ce sont les Sarrasins qui l'ont appelé *Andalous*, nom qu'ils donnent dans leurs

Histoire dans l'ancien-
nement d'hui C
comme
me. Il y
en sont
les meil
qu'on la
& le gra
mines d
de plom
fait de
beaucoup
beaufs s
pour les
coup.

SEVII
Son nom
ne, d'ou
à cause
C'est la
elle est

(a) Le
soit liqui

(b) L'A
nature de
contenir
double so
la pureté
terrestre à
commun.

tout en M
vient de c
manger à
après une
nes; mais
rurent.

Histoires à toute l'Espagne : ils avoient trois Rois dans l'Andalousie. Ce Pays se nommoit anciennement *Bétique*, à cause du Fleuve *Batis*, aujourd'hui Guadalquivir, qui l'arrose. Elle est la plus commerçante & la plus fertile de tout le Royaume. Il y vient assez de bled : les huiles & les vins en sont excellens : les chevaux qu'on en tire, sont les meilleurs d'Espagne. Tous ces avantages sont qu'on la nomme ordinairement *l'écurie*, *la cave* & *le grenier de l'Espagne* : ses montagnes ont des mines de vis-à-vis (a), d'airain, d'antimoine (b), de plomb, & même d'argent & d'aimant. On fait de très-beau sel sur ses côtes, & on y pêche beaucoup de poissons. Il s'y trouve beaucoup de bœufs sauvages, dont les Espagnols se servent pour les combats de taureaux qu'ils aiment beaucoup.

SEVILLE, Capitale, Archevêché, Université. Son nom vient du mot phénicien *SSiphele*, plaine, d'où l'on a formé celui de *Spalis* ou *Hispalis*, à cause de sa situation dans une belle plaine. C'est la première Ville d'Espagne après Madrid : elle est grande, bien bâtie, assez peuplée, & la

(a) Le Vis-à-vis ou Mercure, est le seul Métal qui soit liquide; il est le plus pesant après l'or.

(b) L'Antimoine est un Minéral qui approche de la nature des Métaux, & que quelques-uns croient en contenir tous les principes. On le tient composé d'un double soufre minéral, l'un métallique, approchant de la pureté & de la couleur de celui de l'or; & l'autre terrestre & combustible, semblable presque au soufre commun. On fait un grand usage de l'Antimoine, surtout en Médecine. On dit que le nom d'Antimoine lui vient de ce qu'un Supérieur de Religieux en ayant fait manger à des porcs, qui devinrent extrêmement gras après une forte évacuation, en donna aussi à ses Moines; mais il les fit vomir de telle sorte, qu'ils en moururent.

plus marchande du Royaume. On y remarque sur-tout le Palais royal nommé *Alcassar*, mot tiré de l'arabe, qui signifie la Demeure du Roi; car il y en a eü un autrefois de cette Nation à Séville. Ce Palais est magnifique: les Arabes ou les Maures en ont bâti une partie, & l'autre a été construite par Pierre le Cruel, Roi de Castille; mais l'ouvrage des Maures l'emporte de beaucoup sur le moderne: il a près d'un mille d'étendue, & l'on y remarque l'appartement où Pierre le Cruel fit égorgér ses deux freres. La *Bourse* où les Marchands s'assemblent, est aussi un très-bel édifice. Séville a un Bureau général où l'on porte tout l'or & l'argent qui vient des Indes, & que l'on convertit aussitôt en monnoie. Ses rues sont droites, mais ne sont pas pavées; ce qui la rend très-fale en hyver. L'Eglise Cathédrale est magnifique: elle est fort grande & fort large. On en admire en particulier le grand Autel, pour sa richesse & ses ornemens. Le clocher est d'une hauteur prodigieuse, & renferme vingt-quatre cloches. Cette Cathédrale est le modèle de celles de toutes les Indes Orientales. Il y a dans cette Ville grand nombre d'Eglises & de Couvens: les deux plus beaux sont ceux des Cordeliers, & des Religieux de la Mercy. On y compte aussi cent vingt Hôpitaux, tous bien rentés. Les Espagnols ont une si grande idée de cette Ville, qu'ils disent en proverbe, que, *Qui n'a pas vu Séville, n'a pas vu de merveille.*

PALOS, au Sud-Ouest de Séville, à l'embouchure du *Rio-Tinto*. Cette petite Ville a un Port médiocre, mais fameux, parceque ce fut de-là que fit voile Christophe Colomb en 1492. pour aller chercher le Nouveau Monde.

LUCENA, *Cité*, au Nord-Est de Palos: son

territoire

CAR

anciens

terroir

ECIJ

le *Xénie*

de *Cité*

pagne;

Archiép

qui, pa

quoiqu'e

a plusie

rons d'E

Ossu

Ville est

n'a qu'un

le canto

gneurs d

cette Vil

MORC

est située

a dans s

cieuses.

MARC

ché qui

est fertile

très-sec &

CORD

Ville est

c'étoit un

Sa Cathé

fertile en

Les cheva

toute l'EA

Séneques

& du céle

territoire abonde en bled , en huile & en vin.

CARMONA , au Nord-Est de Séville. C'est une ancienne Ville située sur une colline , dans un terroir fertile en bled.

ECIJA , à l'Orient de Séville , jolie Ville sur le *Xénil*, autrefois Episcopale. Elle porte le titre de *Cité* , que l'on distingue fort des *Villes* en Espagne ; car les *Cités* sont seulement toutes Villes Archiépiscolales & Episcopales , & quelques-unes , qui , par un privilège spécial , portent ce titre , quoiqu'elles n'aient pas d'Evêque. Chaque *Cité* a plusieurs Villes dans sa Jurisdiction. Les environs d'Eclija fournissent de fort belles laines.

OSSUNA , au Sud-Ouest de la précédente. Cette Ville est ancienne , assez grande & peuplée. Elle n'a qu'une Fontaine , qui fournit de l'eau à tout le canton. Son *Université* a été fondée par les Seigneurs de la Maison de Girons , qui possèdent cette Ville à titre de Duché.

MORON , au Sud-Ouest d'Ossuna , Duché. Elle est située dans un terrain fertile & agréable , & a dans son voisinage une mine de pierres précieuses.

MARCHENA , au Nord-Ouest d'Ossuna , Duché qui appartient au Duc d'Arcos. Son terroir est fertile en tout , sur-tout en olives , quoique très-sec & sans eau.

CORDOUE , *Evêché* , sur le Guadalquivir. Cette Ville est grande & belle , quoique très-ancienne : c'étoit une Capitale de Royaume sous les Maures. Sa Cathédrale est fort belle , son terroir est très-fertile en oranges , citrons & en vins excellens. Les chevaux de cette Contrée sont les meilleurs de toute l'Espagne. Cordoue est la patrie des deux Sénèques , du Poète Lucain , du Cardinal Tolet , & du célèbre Ferdinand de Cordoue , homme.

d'un sçavoir prodigieux ; lequel , outre les Langues sçavantes , possédoit le Droit Canon & Civil , les Mathématiques , la Médecine , & la Théologie.

ANDUXAR , au Nord-Est de Cordoue , sur le Guadalquivir. C'est une grande Ville , où il se fait beaucoup de commerce , sur-tout en soie.

BACÇA , *Université* , sur la même Riviere , *Ciuité*. C'est une grande & belle Ville , que Ferdinand le Catholique enleva aux Maures sur la fin du quinziesme siècle.

UBEDA , au Nord-Est de Bacça , Ville bien peuplée , & défendue par un bon Château.

JAEN , *Evêché* , au Midi du Guadalquivir. C'étoit une Capitale de Royaume du tems des Maures. Elle est belle & grande : on y file beaucoup de soie.

ALCALA-LA-REAL , au Sud-Ouest de Jaen , petite Ville située sur une haute montagne , fertile en vins & en fruits exquis. Elle a une riche Abbaye.

LEBRIXA , au Sud-Ouest de Séville , ancienne Ville , située dans un terroir abondant en grains , en vins & en olives , dont on fait la meilleure huile d'Espagne.

SAINT-LUCAR DE BARRAMEDA , belle Ville avec un bon Port bien défendu , à l'embouchure du Guadalquivir. Les grands vaisseaux s'y arrêtent : on les décharge de leurs marchandises qu'on transporte à Séville dans des barques.

XERÈS , au Sud-Est de Saint-Lucar , Ville considérable pour la grandeur & la fertilité de son terroir , sur-tout en vins très-renommés. Elle est fameuse par la bataille que Roderic , dernier Roi des Goths , perdit contre les Maures en 713.

ARCOS , au Sud-Est de Xérès , Duché célèbre ,

qui a
pied d

POR

C'est un

à l'em

salines

dérable

tenoit a

l'a acqu

CAD

Sud-Ou

C'est un

par son

merce.

font. Co

Cadix ,

jointe a

avoit a

cule. C

rappor

manda

ces: *Cau*

Bas nom

que , p

MED

Ville qu

ce nom

GIBR

dix , pr

montag

l'invasio

raux , l'

gne de T

de *Gibr*

elle a un

forte Ci

qui a un Château bâti sur un roc escarpé , au pied duquel coule la Riviere de *Guadaleta*.

PORT-SAINTE-MARIE, au Sud-Ouest d'Arcos. C'est une Ville commerçante , qui a un beau *Port* à l'embouchure de la Riviere de *Guadaleta*. Les salines qui y sont , rapportent des sommes considérables. C'étoit autrefois un Duché , qui appartenoit au Duc de *Medina-Sidonia* ; mais le Roi l'a acquis en 1729.

CADIX, *Evêché* , autrefois *Gadès* ou *Cadis* , au Sud-Ouest du *Port-Sainte-Marie* , sur l'Océan. C'est une grande & belle Ville , riche & fameuse par son *Port* qui est très-fréquenté pour le commerce. Les embarquemens pour l'Amérique s'y font. Cette Ville est dans une Isle nommée aussi *Cadix* , où l'on fait beaucoup de sel. L'Isle est jointe au continent par le pont de *Suaço*. Elle avoit autrefois un fameux Temple dédié à *Hercule*. *Cadix* est une Place si importante , qu'on rapporte que *Charles-Quint* en mourant , recommanda à *Philippe II.* de bien conserver trois Places : *Cadix* , *Flessingue* dans la Province des Pays-Bas nommée la *Zélande* , & la *Goulette* en Afrique , près *Tunis*.

MEDINA-SIDONIA , à l'Orient de *Cadix*. Cette Ville qui est assez jolie , appartient aux Ducs de ce nom.

GIBRALTAR , *Port & Cité* , au Sud-Est de *Cadix* , près du Détroit de *Gibraltar* , au pied d'une montagne nommée autrefois *Calpé* ; mais depuis l'invasion des Maures , *Tarik* , l'un de leurs Généraux , l'appella *Gibel-Tarik* , c'est-à-dire , montagne de *Tarik* , d'où par corruption est venu le nom de *Gibraltar*. Cette Ville n'est pas grande , mais elle a un bon & grand *Port* défendu par une très-forte Citadelle. Les Anglois s'en sont rendu maî-

tres en 1704. & elle leur est demeurée par la Paix d'Utrecht. Les Espagnols l'ont assiégée inutilement en 1727.

VIEUX GIBRALTAR ou ALGEZIRE, à l'Ouest de Gibraltar, sur un petit Golphe du Détroit de ce nom. Ce fut par cette Ville que les Maures entrèrent en Espagne en 713. ils y bâtirent une Forteresse que plusieurs de ces Barbares firent sauter en 1344. étant contraints de repasser en Afrique, par les victoires qu'Alphonse XI. Roi de Castille remporta sur eux.

TARIFFA, sur le Détroit de Gibraltar. Cette Ville qui n'est guères peuplée, quoiqu'assez grande, a reçu le nom qu'elle porte aujourd'hui d'un des Généraux des Maures qui conquièrent l'Espagne. En 1340. les Chrétiens remportèrent près de cette Ville une victoire complete sur les Infidèles, qui y furent tués au nombre de 200000.

A R T I C L E V.

Du Royaume de Grenade.

C E Royaume est le dernier dont les Maures furent chassés en 1492. par Ferdinand V. ou le Catholique, qui prit Grenade sur eux.

L'air y est assez doux, & le terroir très-fertile; mais il n'est pas aussi cultivé & aussi peuplé qu'avant l'expulsion des Maures. Il rapporte néanmoins beaucoup de grains, de vin, d'huile, de lin & de chanvre: on y trouve quantité de grenades, d'oranges, de citrons, de figes & de capres. Tout y est plein de mûriers, d'où vient le grand commerce de soie qu'on fait dans ce Pays.

GRENADE, Archevêché, Université, sur le Daro. Cette Ville, qui est la Capitale du Royaume

de Gre
paigne;
riche q
leur té
Rois. C
Cette V
son hab
que bea
fait un
au fam
nade, I
de piéc
SANT
Grenad
bâtit lo
LOX
ANT
une gra
baïse. L
a un Cl
y trouve
tre. La
& arro
cette Vi
rison de
dans ce
ALH
Ville a
plus be
Ils ont
nade,
Ville.
GUA
C'est un
un terre
GUB

de Grenade, est une des plus grandes Villes d'Espagne; mais elle est bien moins peuplée & moins riche que du tems que les Rois Maures y faisoient leur résidence. On y voit encore le Palais de ces Rois. Charles-Quint y en a fait aussi bâtir un. Cette Ville est remplie de Fontaines, ce qui rend son habitation très-agréable en été. On y fabrique beaucoup d'étoffes de soie, dont cette Ville fait un grand commerce. Elle a donné naissance au fameux Suarez, Jésuite; & à Louis de Grenade, Dominicain, Auteur de plusieurs Ouvrages de piété.

SANTA-FE, proche le Xénil, à l'Occident de Grenade, *Cité*. Ferdinand le Catholique la fit bâtir lorsqu'il assiégeoit la Ville précédente.

LOXA, sur le Xénil, *Cité*.

ANTEQUE'RA, au Sud-Ouest de Loxa. C'est une grande & belle Ville, partagée en haute & basse. La haute est située sur une montagne, & a un Château. C'est le séjour de la Noblesse: on y trouve une mine de sel & des carrieres de plâtre. La Ville basse est dans une plaine très-fertile, & arrosée de plusieurs ruisseaux. Il y a près de cette Ville une fontaine renommée pour la guérison de la gravelle. Il se fait beaucoup de sel dans cette Contrée.

ALHAMA, au Sud-Ouest de Grenade, jolie Ville assez peuplée & célèbre par ses bains, les plus beaux & les mieux entretenus de l'Espagne. Ils ont été construits par les anciens Rois de Grenade, qui alloient souvent se délasser dans cette Ville.

GUADIX, *Evêché*, au Nord-Est de Grenade. C'est une ancienne & grande Ville, située dans un terroir fertile.

GUESCAR ou HUESCAR, au Nord-Est de Gua-

par la Paix
ée inutile-

, à l'Ouest
Déroit de
Maures en-
nt une For-
rent sauter
en Afrique,
de Castille

altar. Cette
l'assez gran-
ard'hui d'un
rent l'Espa-
rent près de
es Infidèles,
oo.

les Maures
inand V. ou
eux.
très-fertile;
peuplé qu'a-
porte néan-
d'huile, de
tité de gre-
es & de ca-
où vient le
ns ce Pays.
té, sur le
a Royaume

dix, sur les confins du Royaume de Murcie. Cette petite Ville est située dans une plaine, & a un Château. Elle a le titre de Duché.

ALMERIE, *Evêché, Port*, sur la Méditerranée. Son terroir est très-fertile.

ADRA, au Sud-Ouest d'Almerie, *Port*. C'est une petite Ville avec un Château très-fort: elle avoit autrefois un Evêché qui a été transféré à Almerie.

MOTRIL, plus à l'Occident, *Port*, où se fait une pêche abondante. Près de cette Ville se trouvent les montagnes nommées *los Alpuxarras*. Elles sont habitées par les restes des anciens Maures, mais convertis, qui ayant conservé leur naturel vigilant & laborieux, en ont fait le Pays le plus peuplé & le mieux cultivé de l'Espagne.

SALOBRENA, *Port*. C'est une petite Ville au Sud-Ouest de Motril. Il s'y fait un grand trafic de sucre & de poisson.

ALMUNECAR, *Port*, à l'Occident de Motril. Cette petite Ville a une Citadelle où les Rois Maures tenoient autrefois leur trésor, & faisoient renfermer leurs enfans & leurs freres, pour les empêcher d'exciter des troubles dans le Royaume.

MALAGA OU MALGUE, *Evêché, Port*, à l'Occident d'Almunecar. Elle est renommée pour ses bons vins dont il se fait un grand débit, aussi bien que de raisins, d'huiles & olives. Ses habitans sont polis, affables, guerriers, sobres, & les plus laborieux de l'Espagne. Son Port est grand & spacieux, avec un Mole de sept cens pas de longueur, & large à proportion. On y attache les vaisseaux.

MONDA, au Nord-Ouest de Malaga, ancienne petite Ville, à la source de la Riviere de *Guadalmédina*. Elle est célèbre par la victoire de Cé-

far contr
RONI
diers d'
hauteur,
SETTE
bâtie sur
Tout
nade for
seaux de

C É Ro
Com
lieux con
France de
trente-ne
la Segura
l'une de l
Sud-Ouest
rarement.
citrons, d
cellens: i
vin, mais
beaucoup
& plusieurs.
On y file
tire par a

(a) L'A
trouve mêt
(b) L'A
belle après
Les Orient
celles de C
fleur qu'on

far contre Cnelus Pompée, fils du grand Pompée.

RONDA, à l'Occident de Malaga, sur les frontières d'Andalousie, *Cité*. Elle est bâtie sur une hauteur, au pied de laquelle coule le Rio-Verde.

SETTENIL, au Nord de Ronda, petite Ville bâtie sur un rocher.

Tout le long des côtes du Royaume de Grenade sont des tours, d'où l'on découvre les vaisseaux des Corsaires qui en approchent.

A R T I C L E V I.

Du Royaume de Murcie.

C E Royaume est le moins étendu de ceux qui composent l'Espagne : il n'a que vingt-six lieues communes d'Espagne, & trente-deux de France de large, & trente & une d'Espagne ou trente-neuf de France, de long. Il est arrosé par la Segura & le Guadalentin qui le traversent ; l'une de l'Ouest à l'Est, & l'autre de l'Ouest au Sud-Ouest. Le terroir en est très-sec, & il y pleut rarement. On y recueille beaucoup d'oranges, de citrons, d'olives, d'amandes, & autres fruits excellens : il produit peu de bled, & de très-bon vin, mais en petite quantité. On y trouve aussi beaucoup de cannes à sucre, de miel, de mûriers, & plusieurs roches d'alun (a) & d'améthistes (b). On y file tant de soie, que le Roi d'Espagne en tire par an un million d'écus de revenu.

(a) L'Alun, espece de sel fossile & blanc, qui se trouve mêlé parmi la terre.

(b) L'Améthiste, pierre précieuse, qui est la plus belle après l'émeraude. Il y en a de plusieurs fortes. Les Orientales sont les plus rares & les plus estimées : celles de Carthagéne sont de la couleur d'une petite fleur qu'on appelle *Pensée*.

MURCIE ; *Evêché, Capitale*, sur la Ségura. Cette Ville est grande, belle & peuplée. Ce qui s'y trouve de plus remarquable, est le clocher de la Cathédrale dont l'escalier est tellement disposé, qu'un carosse peut monter jusqu'au haut.

LORCA, sur le *Guadalentin*, grande Ville où l'on voit bien des masures. Ses habitans sont nouveaux Chrétiens, c'est-à-dire, des Maures convertis.

CARTHAGENE ; *Port*, au Midi. Cette Ville bâtie autrefois par les Carthaginois, avoit été ruinée par les Goths & les Maures ; mais Philippe II. à cause de la bonté de son Port, qui passe pour le meilleur de toute l'Espagne, l'a fait rebâtir ; fermer de murailles & fortifier, en y faisant construire une bonne Citadelle. La richesse de cette Ville consiste dans ses mines de pierres précieuses ; & dans la pêche des maqueraux. Son terroir, d'ailleurs sec & stérile, produit une espèce de jonc nommé *Esparte*, qui sert à faire des nattes & des cordages. Carthagène est le lieu où réside l'Evêque de Murcie.

ALMACARON, petite Ville & forteresse, près l'embouchure du Guadalentin. On y ramasse une grande quantité d'alun.

A R T I C L E V I I.

Du Royaume de Valence.

C'EST une des plus agréables Provinces de l'Espagne. L'air y est si doux, qu'on y jouit d'un printems presque continué. Elle n'est pas fertile en bled, mais elle abonde en ris, en dattes, en lin, en chanvre, en vins, en huile, & en cannes à sucre. Il s'y trouve peu de bestiaux, mais on y pêche une grande quantité d'excellens pois-

sons. On
une espè
lence &
Lac Ab
plus peu
doux &
rendu m
la plus g
y envoy
gnoles p

VALE

C'est une
en hyver
mal pavé
née, près
la Médit
Valence,
& des ét
Alexandr
rier, & c
cellent T
tres Ouvr
très-agré

MORV

Rivière d
teres, ma
ruines de
chement

nibal do
On y vo

des Rom
SE'GOR

lence. C
carrières
fertile en
de Duch

Tom

sons. On prend aussi des oiseaux de riviere dans une espece de Lac formé par la Mer, entre Valence & l'embouchure du Xucar. On nomme ce Lac *Abusire*. Cette Province d'ailleurs est une des plus peuplées de l'Espagne: les Habitans en sont doux & traitables. Les Rois d'Aragon s'en étant rendu maîtres au treizième siècle, & ayant forcé la plus grande partie des Maures de s'en retirer, y envoyerent un grand nombre de familles Espagnoles pour y habiter.

VALENCE, *Capitale, Archevêché, Université.* C'est une grande Ville, bien bâtie, mais fort sale en hyver, & pleine de poussiere en été, étant mal pavée. Elle est à une lieue de la Méditerranée, près de l'embouchure du *Guadalaviar* dans la Méditerranée. C'est-là où se trouve le Port de Valence, nommé *le Grao*. On y fabrique des draps & des étoffes de soie. C'est la patrie des Papes Alexandre VI. & Calixte III. de S. Vincent Ferrer, & du sçavant Louis Vivès, Auteur d'un excellent Traité de la Religion, & de plusieurs autres Ouvrages. Tous les environs de Valence sont très-agréables, étant remplis de jardins.

MORVEDRE, au Nord de Valence, sur la Riviere de *Morvédre*. Son nom latin, *Muri veteris*, marque son ancienneté. Elle a été bâtie des ruines de *Sagonte*, Ville si fameuse pour son attachement aux Romains, & dont la prise par Annibal donna lieu à la seconde guerre Punique. On y voit encore des restes d'un amphithéâtre des Romains.

SE'GORBE, *Evêché*, au Nord-Ouest de Valence. Cette Ville qui est très-ancienne, a des carrieres d'un fort beau marbre. Son terroir est fertile en bled, & en très-bons vins. Elle a le titre de Duché.

VILLA-HERMOSA , au Nord de Ségorbe , Duché.

PENISCOLA , à l'Orient de Villa-Hermosa , petite Ville , sur une pointe de terre fort élevée. On y voit une petite Forteresse dans laquelle se retira l'Antipape Pierre de Lune ; il portoit le nom de Benoît XIII. & il voulut conserver le titre de Pape jusqu'à sa mort , malgré toutes les sollicitations qu'on lui fit pour l'engager à y renoncer.

XATIVA , au Sud-Ouest de Valence , nommée en latin *Setabis* , des mots phéniciens *SSirhi-ouths* , toile de lin , parcequ'elle étoit anciennement fameuse par ces toiles. Cette Ville très-belle autrefois , a été détruite par l'opiniâreté de ses Habitans à soutenir le parti de l'Archiduc Charles contre Philippe V. On l'a rétablie depuis , & on lui a donné le nom de S. Philippe.

MONTESA , à l'Occident de Xativa. Cette Ville qui est très-forte , est le siège d'un Ordre de Chevalerie de son nom , fondé en 1317. par Jacques II. Roi d'Aragon.

GANDIA , petite Ville maritime , à l'Orient de Montesa. Elle a le titre de Duché , qui appartient à l'illustre Maison de Borgia ; & une petite Université , fondée par François , Duc de Borgia , & ensuite Général des Jésuites.

ALTE'A , au Sud-Est de Gandia , petite Ville près de la Mer , où il se fait un grand commerce de miel & de verre.

ALICANTE , Port , au Sud-Ouest d'Altéa. Ses vins sont fort connus : elle fait aussi un grand commerce de savon & d'anis. Son Port est très-fréquenté & très-sûr : il est défendu par de bons bastions. Les François , les Anglois , les Hollandois & les Italiens , ont des Consuls dans cette Ville. Le Romarin vient dans son terroir à la hauteur d'un homme.

ELCHI
est situé
vins. Son
huéla en
ORIH
à l'extrém
canton au
fondée en

CETT
gran
licues cor
d'Espagne
quante d
Pyénées
ranée , à
ragon &
Pays soit
d'être très
L'air y est
des liéges
pres à ba
Cristal (a
trouve des
Fer. On y

(a) Le C
le diamant.
(b) L'Alb
que le mar
(c) Le V
des mines.
(d) Le C
rouge , &

ELCHE, au Sud-Ouest d'Alicante. Cette Ville est située dans un terroir fertile en dattes & en vins. Son Siège épiscopal a été transféré à Orihuéla en 1513.

ORIHUELA, *Evêché. Université*, sur la Ségura, à l'extrémité méridionale. Elle est située dans un canton assez fertile en bled. Son Université a été fondée en 1451.

A R T I C L E V I I I.

De la Principauté de Catalogne.

CETTE Principauté peut avoir dans sa plus grande étendue du Midi au Nord, soixante lieues communes de France, & quarante-huit d'Espagne; & d'Orient en Occident environ cinquante de France, & quarante d'Espagne. Les Pyrénées la bornent au Septentrion; la Méditerranée, à l'Orient & au Midi; les Royaumes d'Aragon & de Valence, à l'Occident. Quoique ce Pays soit plein de montagnes, il ne laisse pas d'être très-fertile en bleds, en vins & en fruits. L'air y est fort tempéré & fort sain. On y trouve des lièges, des châtaigniers, & des bois propres à bâtir. On en tire des Améthistes, du Cristal (a), de l'Azur, de l'Albâtre (b). Il s'y trouve des mines d'Alun, de Vitriol (c), & de Fer. On y pêche du Corail (d) sur la côte orien-

(a) Le Cristal, pierre transparente & blanche comme le diamant.

(b) L'Albâtre, espece de pierre blanche moins dure que le marbre, mais plus dure que la pierre à plâtre.

(c) Le Vitriol, sel fossile qu'on tire par art des glèbes des mines.

(d) Le Corail plante marine qui est ordinairement rouge, & qui se durcit au soleil.

tales. Ce Pays n'est pas mal peuplé, & l'on y fait un assez bon commerce d'étoffes, & d'eau-de-vie.

Les Catalans sont actifs, laborieux, courageux & bons soldats, mais peu susceptibles de discipline. Ils se donnerent à la France en 1640. mais par le Traité de Paix de 1659. entre la France & l'Espagne, il fut conclu que les Pyrénées seroient la division des deux Royaumes; & la Catalogne fut rendue aux Espagnols. Elle a appartenu plus anciennement à la France: car Charlemagne en fit la conquête en 801. sur les Sarrasins ou les Maures: mais quoique ses Gouverneurs se soient ensuite rendu Souverains & héréditaires, ils firent hommage à la France jusqu'en 1258. Alors saint Louis céda tous les droits de féodalité & de juridiction qui lui appartenoient en Catalogne, au Roi d'Aragon, qui céda de son côté les droits qu'il prétendoit sur une partie du Languedoc.

BARCELONE, à l'Orient, *Capitale*, *Evêché*, *Université*, *Place forte*. C'est une grande Ville bien bâtie, peuplée, fort propre, & très-marchande. Elle a un *Port* spacieux & profond, avec un grand Mole, au bout duquel il y a un Fanal & un Fort où on entretient garnison. On y fait un grand trafic de draps, & de couvertures fort estimées. Elle soutint un siège en 1714. contre Philippe V. son Roi légitime, à qui elle ne se soumit qu'à la dernière extrémité. L'Archiduc Charles y avoit résidé sous le nom de Charles III. depuis 1705. jusqu'en 1711. qu'ayant été élu Empereur, il quitta l'Espagne.

MATARO, au Nord-Est de Barcelone, petite Ville sur la Méditerranée, remarquable par ses verreries.

VICH, *Evêché*, au Nord de Barcelone. Cette Ville située dans une plaine fertile, a été presque

ruinée, par Charles co

GIRON
Nord-Est
ciens Rois
Girone.

PALAM
OSTAL
rone.

EMPUR
C'est une
l'*Ampurdan*

ROSES,
CAMP
ite Ville
milieu une

PUICBR
Ville, *Cap*
les Rivieres
minérales.

URGEL
gre.

SOLSON
a beaucoup
chiduc.

CARDON
Ville est cé
que l'on tin
sel est de c
dent quand

VILLA-I

assez jolie.

CERVEN
précédente

Université.
BALAGU

ruinée, pour avoir pris le parti de l'Archiduc Charles contre le Roi Philippe V.

GIRONNE, *Evêché, Place forte, Université*, au Nord-Est de Vich, sur le *Ter*. Le fils aîné des anciens Rois d'Aragon portoit le titre de Prince de Gironne.

PALAMOS, au Sud-Est de Gironne, *Port*.

OSTALRIC, petite Ville au Sud-Ouest de Gironne.

EMPURIAS, au Nord-Est de Gironne, *Port*. C'est une ancienne Ville qui a donné le nom à l'*Ampurdan*, pays peu fertile.

ROSES, au Nord d'Empurias, *Port, Place forte*.

CAMPREDON, au Nord-Ouest de Roses, petite Ville située au pied des Pyrénées: il y a au milieu une forte Citadelle.

PUICERDA, sur les confins du Roussillon. Cette Ville, *Capitale* de la Cerdagne, est située entre les Rivières de *Carol* & de *Segre*: elle a des eaux minérales.

URGEL, *Evêché*, près les Pyrénées, sur la *Ségre*.

SOLSONE, *Evêché*, au Sud d'Urgel. Cette Ville a beaucoup souffert pour son attachement à l'Archiduc.

CARDONE, au Sud de Solsonne, Duché. Cette Ville est célèbre par ses mines inépuisables de sel que l'on tire d'une montagne qui est proche. Ce sel est de différentes couleurs, mais elles se perdent quand on le lave.

VILLA-FRANCA DE PANADEZ, petite Ville assez jolie, au Sud-Ouest de Barcelone.

CERVERA, petite Ville, à l'Occident de la précédente. Philippe V. y établit en 1717. une *Université*.

BALAGUER, sur la *Ségre*, au Sud-Ouest de

Solson. Cette Ville est située au pied d'une montagne dans une campagne très-fertile , & a un Château pour sa défense.

LERIDA , *Evêché* , *Université* , sur la Ségre. C'est une Place très-forte & fameuse par la victoire que César remporta sur le parti de Pompée.

TARRAGONE , *Archevêché* , sur la Méditerranée , *Université* fondée en 1532. Cette Ville étoit autrefois beaucoup plus considérable & plus peuplée qu'elle ne l'est aujourd'hui : il s'y fait néanmoins encore un bon commerce. C'est la patrie de Paul Orose , Disciple de S. Augustin , Auteur d'une Histoire universelle , & de plusieurs autres Ouvrages.

TORTOSE , *Evêché* , *Place forte* , sur l'Ebre , à cinq ou six lieues de son embouchure , avec un fort beau Port. Elle fut prise par les François en 1649.

ARTICLE IX.

De la Navarre.

NOUS avons dit en parlant de la basse Navarre (p. 216.) que Jean d'Albret , son dernier Roi , avoit été dépouillé en 1512. de la plus grande partie de ce Royaume , sous le foible prétexte de l'excommunication lancée contre lui par Jules II. Les Rois de France qui sont issus de Jean d'Albret par Henri IV. fils de sa fille , ont de légitimes prétentions sur ce Royaume , & en ont retenu le titre de *Rois de Navarre*. Charles-Quint avoit ordonné par son testament à Philippe II. son fils de le rendre , si cela étoit juste. Philippe en mourant fit la même chose. Depuis ce tems-là les Rois d'Espagne le trouvant trop à leur bien-

séance ,

séance ,
garder.
mot Na
Langue

C'est
pendant
trouve d
bêtes fau
peaux. I
mais on

La N
Bailliag
principa
dela , O

PAMP
diocrem
est , dit-
très-forts
dehors. C
gnols sur

ESTEL
agréable

TAFAL
des ancie

VIAN.
Sud-Oue
Navarre
Viana.

OLITE
varre y c

SANGU
XAVIER
donné le

Indes.

TUDE
grande ,
Tom

séance, ont toujours objecté des raisons pour le garder. La Navarre paroît avoir tiré son nom du mot *Navæ*, qui aux environs des Pyrénées, & en Languedoc, signifie une plaine.

C'est un Pays en général peu fertile : il y a cependant de bons vins & d'excellens fruits. On y trouve dans les montagnes beaucoup de gibier & de bêtes fauves : les campagnes sont remplies de troupeaux. Il y a des mines d'or, d'argent & de plomb, mais on ne se met pas en peine d'y travailler.

La Navarre se divise en cinq *Mérindades* ou Bailliages, qui prennent leurs noms de leurs Villes principales ; sçavoir, Pampelune, Estella, Tudela, Olite & Sanguesa.

PAMPELUNE, Capitale, Evêché. Elle est médiocrement grande & fort ancienne. Pompée en est, dit-on, le Fondateur. Elle a deux Châteaux très-forts ; l'un au-dedans de la Ville, l'autre au-dehors. C'est une des meilleures Places des Espagnols sur les frontières de France.

ESTELLA. Cette Ville est située dans une plaine agréable sur le bord de l'*Ega*.

TAFALLA, jolie petite Ville, avec un Palais des anciens Rois de Navarre.

VIANA, petite Ville bâtie près de l'Ebre, au Sud-Ouest d'Estella. Les fils aînés des Rois de Navarre portoient autrefois le titre de Prince de Viana.

OLITE. Cette Ville est jolie : les Rois de Navarre y ont résidé pendant plusieurs années.

SANGUESA, sur la Rivière d'*Aragon*.

XAVIER *, près de Sanguesa, Bourg qui a donné le nom à S. François Xavier, Apôtre des Indes.

TUDELA. Cette Ville, qui est jolie & assez grande, est située sur la rive droite de l'Ebre,

à l'endroit où la Riviere de *Queilles* se jette dans ce fleuve. Elle a plusieurs beaux édifices, & son terroir est fertile en bons vins.

A R T I C L E X.

Du Royaume d'Aragon.

IL est borné au Nord, par les Pyrénées; à l'Orient, par la Catalogne, dont la Noguera le sépare; au Midi, par le Royaume de Valence; & à l'Occident, par les deux Castilles & la Navarre. Il avoit autrefois dans sa dépendance la Catalogne, le Royaume de Valence, & les Isles de Majorque, de Minorque & d'Yviça. Les Rois d'Aragon possédoient encore le Royaume de Naples & de Sicile, & la Sardaigne.

Ce Pays est sec, plein de montagnes, mal cultivé & peu peuplé. On y recueille peu de bled & de vin, mais il s'y trouve de bonnes mines de fer.

SARAGOCE, sur l'Ebre, *Capitale, Archevêché, Université*. C'est une Ville fort ancienne, & des plus grandes d'Espagne. Les Rois d'Aragon y faisoient leur résidence. C'est dans leur Palais hors de la Ville, qu'est maintenant l'Inquisition de la Province. L'Hôpital de cette Ville est un des plus riches de la Chrétienté. L'Archevêque jouit de 40000 écus de rente. L'Ebre n'est pas navigable à Saragoce, à cause des rochers dont cette Riviere est remplie. C'est la patrie de l'illustre S. Vincent, Diacre & Martyr.

CALATAJUD, au Sud-Ouest de Saragoce, au confluent du *Xalon* & du *Xiloca*. C'est une Ville assez considérable.

ALBARAZIN, *Evêché*, au Sud-Ouest de l'Aragon, sur le *Guadalaviar*. Cette Ville est forte, &

me des p
iont les r
TERUE
Ville est r
y est si de
tuel.

BALBAS
de Sarago
terroir fert
MONÇO
tro, petite
FRAGA.

de Cinca, &
fortifié, &
Maures en
qui y fut tu

MEQUIN
confluent de
cienne Ville
située dans
AINSA, à
de l'Ava &
appelée Sob
royaume.

VENASQU
comté de Ri
al peuplé.
tient ordin
bit de bons
de, d'excél

JACA, au
te, sur la E
m à ce Ro
HUESCA,
sité, sur l'E
tile en exce

une des plus anciennes du Royaume. Ses laines sont les meilleures de tout le Pays.

TERUEL, *Evêché*, sur la même Rivière. Cette Ville est riche, marchande & peu peuplée. L'air y est si doux, qu'on y jouit d'un printemps perpétuel.

BALBASTRO, *Evêché, Université*, au Nord-Est de Saragoce, sur le *Véro*. L'air y est doux, & le terroir fertile en excellens vins & en huiles.

MONÇON, sur la *Cinca*, au Sud-Est de Balbastro, petite Ville assez bien fortifiée.

FRAGA. Cette Ville qui est près de la Rivière de Cinca, & au Sud-Est de Monçon, a un Château fortifié, & est remarquable par la victoire des Maures en 1134. sur Alphonse VII. Roi d'Aragon, qui y fut tué.

MEQUINENÇA, au Sud-Ouest de Fraga, au confluent de l'Ebre & de la Ségre. C'est une ancienne Ville défendue par un bon Château, & située dans un terroir fertile & agréable.

AINSA, au Nord de Balbastro, au confluent de l'Ava & de la Cinca, *Capitale* de la Contrée appelée *Sobrarbe*, qui a eu autrefois le titre de Royaume.

VENASQUE, au Nord-Est d'Ainsa, dans le comté de *Ribagorce*, Pays long & étroit, & fort mal peuplé. Cette Ville a un Château où l'on entretient ordinairement garnison. Son terroir produit de bons vins, & la Rivière d'Essera qui l'arrose, d'excellentes truites.

JACA, au Nord-Ouest d'Ainsa, *Evêché, Place forte*, sur la Rivière d'Aragon, qui a donné son nom à ce Royaume.

HUESCA, au Sud-Est de Jaca, *Evêché, Université*, sur l'*Yssuela*. Le terroir de cette Ville est fertile en excellens vins.

TARAÇONA, *Evoché*, sur les frontières de la Castille Vieille & de la Navarre, au Nord-Ouest de Saragoce.

A R T I C L E X I.

De la Castille Vieille.

CE Royaume a au Nord, la Biscaye & la Navarre ; à l'Orient, l'Aragon ; au Midi, la Castille Nouvelle ; à l'Occident, le Royaume de Léon. Il a pris son nom des Châteaux qu'on y bâtit au dixième siècle en grand nombre, pour se défendre contre les Maures.

La Castille Vieille est peu cultivée, peu fertile & mal peuplée. Son grand revenu se tire de ses laines, qui sont très-estimées. L'Ebre & le Duero y prennent leurs sources.

BURGOS, *Capitale, Archevoché*, sur l'Arlanson. Cette Ville est grande & assez peuplée, mais mal-propre : elle est bâtie en forme de croissant. Il y a un ancien Palais où les Comtes & ensuite les Rois de Castille ont fait long-tems leur résidence. La Cathédrale & l'Archevoché sont magnifiques, aussi-bien que les édifices publics, les Places & les Fontaines. Il s'y trouve un Hôpital pour les pèlerins, qui jouit de 80000. livres de rente.

Près de cette Ville est une fameuse Abbaye appelée *Las Huelgas*, dans laquelle il y a toujours cent cinquante Religieuses, qui sont filles de Princes ou de grands Seigneurs. L'Abbesse a sous son autorité dix-sept autres Couvens, dispose de douze Commanderies, & est Dame de cinquante Bourgs ou Villages.

MIRANDA-DE-EBRO, au Nord de Burgos.

petite V
bon CH
passent

LEBR

C'est un
en favor
petite V
aux Duc

CALA

Castille
lien est
porterent
Maures

LOGR

sur l'Ebro
abondan
de la pet
Ville suis

HARO

no. Cete
Comté é
Dom Ped
nétables d

SORIA

Ouest de
bâtie des
meuse da

VALLA

dent de l
Léon, sur
& belle V

y ont réfi
encore le
& un gra
beau est d

PENAF

M O D È R N E.

347

petite Ville sur l'Ebre qui la traverse : elle a un bon Château. Son terroir est fertile en vins, qui passent pour les meilleurs d'Espagne.

LERMA, au Sud-Est de Burgos, sur l'*Arlanza*. C'est un Duché érigé par Philippe III. en 1599. en faveur de François Gomez de Sandoval. Cette petite Ville a un très-beau Château qui appartient aux Ducs de Lerma.

CALAHORRA, *Evêché*, au Nord-Est de la Castille Vieille, près l'Ebre. Le célèbre Quintilien est né dans cette Ville. Les Romains remportèrent aux environs une grande victoire sur les Maures en 825.

LOGRONO, au Nord-Ouest de Calahorra, sur l'Ebre, ancienne Ville située dans un terroir abondant en vins, & en fruits excellens. Elle est de la petite Province appelée *Rioxa*, comme la Ville suivante.


HARO, sur l'Ebre, au Nord-Ouest de Logrono. Cette petite Ville est le Chef-lieu d'un Comté érigé par le Roi Jean II. en faveur de Dom Pedro-Fernandez de Velasco, tige des Comtes de Castille.

SORIA, près de la source du Duéro, au Sud-Ouest de Calahorra, *Cité*. C'est une petite Ville bâtie des ruines de l'ancienne Numance, si fameuse dans l'Histoire Romaine.

VALLADOLID, *Evêché, Université*, à l'Occident de la Castille Vieille, près le Royaume de Léon, sur la Rivière de *Pisuerga*. C'est une grande & belle Ville, bien peuplée. Les Rois de Castille y ont résidé jusqu'à Charles-Quint, & l'on y voit encore leur Palais. Cette Ville a une belle Place, & un grand nombre de Couvens, dont le plus beau est celui des Dominicains.

PENAFIEL, petite Ville au Sud-Est de Valla-





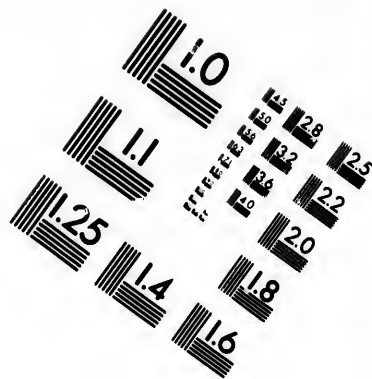
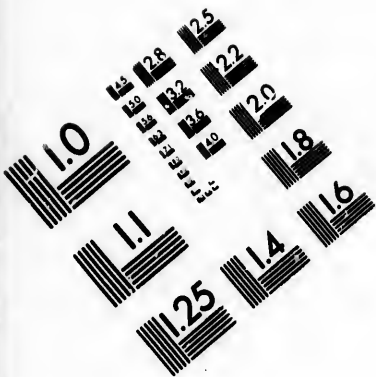
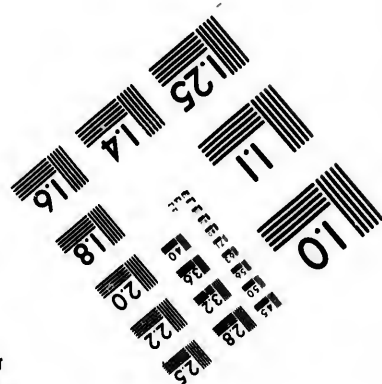




IMAGE EVALUATION TEST TARGET (MT-3)



Photographic
Sciences
Corporation

23 WEST MAIN STREET
WEBSTER, N.Y. 14580
(716) 872-4503

15 28
18 32 25
22
20
18

10
11
12
13
14
15
16
17
18
19
20
21
22
23
24
25
26
27
28
29
30
31
32
33
34
35
36
37
38
39
40
41
42
43
44
45
46
47
48
49
50
51
52
53
54
55
56
57
58
59
60
61
62
63
64
65
66
67
68
69
70
71
72
73
74
75
76
77
78
79
80
81
82
83
84
85
86
87
88
89
90
91
92
93
94
95
96
97
98
99
100

dolid , près le Duéro , *Capitale* d'un Marquisat , avec un Palais & un Château bien fortifié. Son terroir est fertile , & on y fait d'excellens fromages.

ROA , petite Ville sur le Duéro , dans une vaste & fertile campagne , avec un beau Palais.

ARANDA DE DUE'RO. C'est une ancienne Ville sur le Duéro , qui est assez grande & assez belle.

OSMA , *Evêché* , *Université* , sur le Duéro. Cette Ville est très-ancienne & presque ruinée. L'Evêque réside dans un Bourg qui est tout proche.

CALAROGA * , Bourg près d'Osma , célèbre pour avoir donné naissance à S. Dominique.

SIGUENZA , au Sud-Est d'Osma , *Evêché*. Il y a une *Université* fondée au commencement du seizième siècle.

ATIENÇA , au Nord-Ouest de Siguenza , petite Ville remarquable par les montagnes qui en sont proche , & auxquelles elle donne son nom.

MEDINA-COELI , au Nord-Est de Siguenza , ancienne Ville près la source du Xalon , *Capitale* du Duché de Medina-coeli , duquel dépendent quatre-vingts Villages.

SE'GOVIE , *Evêché* , au Sud-Ouest de la Castille Vieille. Cette Ville renommée pour ses beaux draps & ses laines , est belle , riche & peuplée. C'est la seule avec Séville où l'on batte monnaie. Son aqueduc bâti par l'Empereur Trajan , a plus de trois cens pas de longueur : il est composé de deux rangs d'arcades l'un sur l'autre. Ségovie a donné naissance à Dominique Soto , Dominicain , envoyé par Charles-Quint au Concile de Trente , où il se distingua par sa science.

COÇA , Bourg , au Nord de Ségovie. C'est la patrie de l'Empereur Théodose.

AVILA , *Evêché* , au Sud-Ouest de Ségovie ,

sur l'Ad
C'est la
phonse
siècle ,
son tom
sçavoir
PEDR
& Ségov
François
ensans du
étrages po
lèbre po
Trajan.

C E R
vins.
à l'Occid
l'Orient ,
l'Estrema
Duéro le
Il a du
LE'ON
ancienne
deux sour
la plus be
Métropole
premier R
mença da
vasion des
depuis la
ville en ro
ASTOR
Cette Ville

sur l'Adaja. Il s'y fabrique de très-beaux draps. C'est la patrie de Sainte Thérèse. Le célèbre Alphonse Tostat qui en étoit Evêque au quinzième siècle, est enterré dans sa Cathédrale. On lit sur son tombeau une inscription qui lui attribue un savoir universel.

PEDRAÇA DE LA SIERRA, Bourg entre Avila & Ségovie, où est un fort Château dans lequel François, Dauphin de France, & Henri son frere, enfans du Roi François I. furent détenus comme otages pendant quatre ans. Ce Bourg est aussi célèbre pour avoir donné naissance à l'Empereur Trajan.

A R T I C L E X I I .

DU ROYAUME DE LÉON.

CE Royaume est plus fertile en bleds qu'en vins. Il est borné au Nord, par les Asturies; à l'Occident, par la Galice & le Portugal; à l'Orient, par les deux Castilles; & au Midi, par l'Estrémadure qui en dépendoit ci-devant. Le Duéro le divise en deux parties presque égales.

Il a du Septentrion au Midi :

LE'ON, Capitale, Evêché. Cette Ville qui est ancienne & considérable, est située entre les deux sources de l'Exla. Sa Cathédrale passe pour la plus belle d'Espagne: elle ne relève d'aucune Métropole. Léon étoit autrefois la Capitale du premier Royaume Chrétien d'Espagne, qui commença dans les Asturies presque aussitôt après l'invasion des Maures. Les Rois ont cessé d'y résider depuis la réunion de ce Royaume à celui de Castille en 1037. par la mort de Wérémond III.

ASTORGA, Evêché, sur la Riviere de Tuerca. Cette Ville est ancienne & médiocre.

BENAVENTE, petite Ville sur l'Ezla. Elle appartient à la Maison de Pimentel, qui y a un beau Château.

MEDINA DE RIO-SECO, à l'Orient de Benavente, Duché. C'est une Ville ancienne, située dans une plaine où il y a de bons pâturages.

VILLALPANDO, au Sud-Ouest de la précédente. Les Connétables de Castille y ont un beau Palais, & un Arsenal bien fourni.

PALENCIA, Evêché, à l'Orient du Royaume de Léon, sur le *Carion*. Son Université a été transférée à Salamanque au treizième siècle.

ZAMORA, Evêché, sur le Duéro. Le nom de Zamora veut dire *Turquoise*, parceque le terroir de cette Ville en a des mines.

TORO, sur le même Fleuve. Elle est située sur un coteau qui fournit d'excellens vins.

TORDESILLAS, sur le Duéro, ancienne Ville, avec un vieux Château, dans lequel mourut en 1555. la Reine Jeanne, mere de Charles-Quint.

MEDINA DEL CAMPO, au Sud-Est de Toro. Cette Ville qui est ancienne, riche & commerçante, est située dans un terroir fertile dans les choses nécessaires à la vie, & sur-tout en vins excellens. C'est la patrie de Ferdinand I. Roi d'Aragon, & de l'Empereur Ferdinand, frere de Charles-Quint.

SALAMANQUE, Evêché, Université, sur la Riviere de *Tormes*. Cette Ville est grande & peuplée. Son Université est la première d'Espagne: elle a un grand nombre de Colléges & quatre-vingt Professeurs, dont les huit premiers qui enseignent la Théologie, ont chacun 1000. écus de pension, d'autres n'ont que 500. écus. Outre ceux-là il y en a un grand nombre qui n'ont point de gages de l'Université, & qui ne laissent pas d'enseigner

sous les
Pretend
vague pe
teurs qui
seigneurs e
prudence
manque
font tous

ALVA
que, sur
Henri IV

LEDES
C'est une
mes, &
Villages :

CIUDA
Sud- Ou
d'Aguada

commerc
PLAZA

belle Vill
teau. Elle
pellée ve

CORIA
Riviere d

CERT
l'anc
moit au
Murcie,
Galice,
Castille &

Tous les jours comme les rentés. On les appelle *Prstendentes*, & ils attendent que quelque Chaire vacque pour s'y présenter. Il y a beaucoup de Docteurs qui enseignent la Médecine, & des Professeurs en toutes les Langues. L'étude de la Jurisprudence y est la plus cultivée. On voit à Salamanque une belle Bibliothèque, où les livres sont tous attachés avec de petites chaînes.

ALVA DE TORMES, au Sud-Est de Salamanque, sur la Riviere de *Tormes*, Duché érigé par Henri IV. Roi de Castille, en 1469.

LEDESMA, au Sud-Ouest de Salamanque, C'est une ancienne Ville sur la Riviere de *Tormes*, & un Comté duquel dépendent cent vingt Villages: il y a des bains chauds.

CIUDAD-RODRIGO, *Evêché, Place forte*, au Sud-Ouest de Ledesma, sur la petite Riviere d'*Aguada*, vers le Portugal. On y fait un grand commerce de cuivre.

PLAZENTIA, *Evêché*, sur le *Xère*. C'est une belle Ville avec titre de Duché, & un bon Château. Elle est située dans une plaine fertile, appelée *Vera de Placentia*.

CORIA, *Evêché*. Cette petite Ville est sur la Riviere d'*Alagon*.

A R T I C L E X I I I.

La Castille Nouvelle.

CETTE Province étoit la plus considérable de l'ancien Royaume de Castille, qui renfermoit aussi la Vieille Castille, le Royaume de Murcie, l'Andalousie, le Royaume de Léon, la Galice, les Asturies & la Biscaye. Les Rois de Castille & de Léon se rendirent maîtres en 1227.

de la Nouvelle Castille , ou Royaume de Tolède , qui étoit possédé par un Roi Maure.

La *Nouvelle Castille* est bornée au Nord , par la Castille Vicille ; à l'Orient , par les Royaumes d'Aragon & de Valence ; au Midi , par l'Andalousie & le Royaume de Murcie ; & à l'Occident , par le Royaume de Léon & le Portugal , si on renferme dans la Nouvelle Castille l'Estrémadure , qui dépendoit ci-devant du Royaume de Léon. Elle est encore à présent la plus grande Province d'Espagne. Elle produit assez de bled & de vin , quoique son terroir manque d'eau.

On la divise en quatre Provinces : sçavoir , l'Algarie , au Nord ; la Sierra , à l'Orient ; la Manche , au Midi ; & l'Estrémadure , à l'Occident.

I. L'Algarie.

MADRID , Capitale de toute l'Espagne , sur le Mançanarès , *Cité*. Elle est grande & bien peuplée , mais mal bâtie , fort sale & mal pavée. Il y fait un chaud extraordinaire en été , & un très-grand froid en hyver , quoiqu'au quarantième degré de latitude. Les Rois d'Espagne depuis Charles-Quint , y demeurent ordinairement ou dans les environs. La grande Place de Madrid est ce qu'il y a de plus beau dans cette Ville. Le Palais du Roi qui étoit vaste & sans symétrie , a été presque réduit en cendres par un incendie ; mais on le rebâtit d'un meilleur goût. Cette Place est parfaitement carrée , environnée de maisons uniformes à cinq étages , avec balcons : on y voit toutes sortes de marchandises dans les boutiques & sous les portiques. Philippe II. a fait bâtir un pont magnifique sur le Mançanarès , qui n'est qu'un petit ruisseau ; ce qui a fait dire qu'il ne

manquo
cher vivi
le pain
établi ,
grand no
ches par
Aix e
fons roya
nomme
le Manç
TOLBI
Cette Vil
peuplée :
gne , sous
du Royau
Conseiller
jouit de pl
entre les a
royal app
s'est tenu
dans cette
lames d'ép
suite Louis
mentaire s
OCANA
est près du
toutes les
ARANJU
une Maiso
de Tage , c
és , tant n
MAQUE
ville : avec
Elle est situ
ATCALA
bid , *Cité*.

manquoit rien à ce pont que de l'eau. Il fait très-cher vivre à Madrid; le vin n'y est pas bon; mais le pain & le mouton y sont excellens. Il s'y est établi, depuis une quarantaine d'années, un très-grand nombre de François, qui sont devenus riches par le moyen de diverses Manufactures.

Aux environs de Madrid; il y a plusieurs Maisons royales: la principale est à l'Orient, & se nomme *Buen-Retiro*: on en trouve une autre sur le *Mançanarès*, elle s'appelle *El-Pardo*.

TOLEDE, sur le Tage, Archevêché, Université. Cette Ville est ancienne, belle, grande, & assez peuplée: elle étoit autrefois la Capitale d'Espagne, sous les Goths. Son Archevêque est Primat du Royaume, Grand-Chancelier de Castille, & Conseiller d'Etat: il a un Palais magnifique, & jouit de plus d'un million de revenus. On admire entre les autres édifices de cette Ville, le Palais royal appelé *Alcassar*, & la Cathédrale, où il s'est tenu un grand nombre de Conciles. Il y a dans cette Ville des Manufactures d'étoffes & de lames d'épée. Toledé est la patrie du célèbre Jésuite Louis de la Cerda, Auteur d'un grand Commentaire sur Virgile.

OCANA, au Nord-Est de Toledé. Cette Ville est près du Tage, dans un terroir abondant en toutes les choses nécessaires à la vie.

ARANJUEZ, au Nord-Ouest d'Ocana. C'est une Maison de plaisance des Rois d'Espagne sur le Tage, charmante pour sa situation & ses beautés, tant naturelles qu'artificielles.

MAQUE'DA, au Nord-Ouest de Toledé, petite Ville avec titre de Duché, & un beau Château. Elle est située dans un terroir couvert d'oliviers.

AICALA-DE-HENARE'S, à l'Orient de Madrid, Cité. Elle est sur la Rivière de *Hénaris*, &

il y a une fameuse *Université* fondée par le Cardinal Ximénès en 1508. Ce Cardinal lui a donné une très-belle Bibliothèque.

GUADALAXARA, sur la même Rivière. Cette Ville est renommée pour la fertilité de son terroir.

L'ESCURIAL, au Nord-Ouest de Madrid. Ce n'est qu'un Village, où Philippe II. a fait construire, en mémoire de la victoire remportée en 1557. sur les François près de Saint-Quentin, un magnifique Couvent de l'Ordre de S. Jérôme, en exécution du vœu qu'il avoit fait d'élever à la gloire du Martyr S. Laurent le plus beau monument de l'Europe, s'il gaignoit la bataille, qui se donna le jour de la fête de ce Saint. Cet édifice a 280. pas de long, sur 260. environ de large, & est construit en forme de gril. Outre les bâtimens habités par les Moines qui sont au nombre de 200. & ceux des Officiers du Roi dont le Palais fait partie de l'édifice, il s'y trouve un Collège & une Bibliothèque des plus nombreuses, & riche en anciens Manuscrits. L'Eglise a été bâtie sur le modèle de S. Pierre de Rome. Sous le grand Autel, qui est d'une grande richesse & très-beau, il y a une Chapelle voutée, où reposent les corps des Rois & des Reines d'Espagne, & ceux des Princes & Princesses de la Famille royale. Ce Couvent, ou plutôt ce superbe Palais, sans contredit la merveille d'Espagne, est si vaste, qu'on y compte plus d'onze cens fenêtres: on a été vingt-deux ans à le bâtir, & il a coûté vingt millions. Le Roi y fait de tems en tems quelque séjour.

SAINT-ILDEFONSE*, Maison Royale magnifique, au Nord de l'Escorial & vers Ségovie. C'est le Versailles d'Espagne, où l'on a fait depuis 1720. des jardins superbes. Philippe V. s'y retira en 1724.

après a
Louis,
mort a
Philipp
arrivé
Douair

On n
montag
fic la M
CUBN
le Xuca
Cette V
Jésuite.

GUET
Caença,

SAINT
de la R
remarqu
lui a don
& très-fi

ALMA
Sud-Est
par la vi
de Berwi
qui étoie
& de Po
V. sur le

CALAT
le Chef-l
institué
Castille.
CIUDA

après avoir abdiqué la Couronne en faveur de Dom Louis, son fils aîné; mais ce jeune Prince étant mort au bout de sept mois, dans la même année Philippe V. remonta sur le Trône. Depuis sa mort arrivée en 1746. c'est la résidence de la Reine Douairiere.

2. La Sierra.

On nomme ainsi cette Province à cause de ses montagnes, du mot arabe *SSiri* ou *Sera*, qui signifie la Montagne.

CUBENÇA, *Evêché* suffragant de Tolède, sur le Xucar. Son Evêque a 50000. ducats de rente. Cette Ville est la patrie de Louis Molina, fameux Jésuite.

GUETE ou **HUETTE**, au Nord-Ouest de Cuença, jolie Ville où il y a un fort Château.

SAINT-CLEMENTE, au Sud de Cuença, près de la Riviere de *Zancara*. Cette petite Ville est remarquable par sa fidélité pour Philippe V. qui lui a donné les titres de très-noble, très-royale & très-fidèle.

ALMANÇA, vers le Royaume de Valence, au Sud-Est de la Sierra. Cette petite Ville est célèbre par la victoire que gagna en 1707. le Maréchal de Berwick sur les troupes de l'Archiduc Charles qui étoient composées d'Anglois, de Hollandois & de Portugais. Cette victoire affermit Philippe V. sur le Trône d'Espagne.

3. La Manche.

CALATRAVA, sur la *Guadiana*. Cette Ville est le Chef-lieu d'un Ordre de Chevalerie de ce nom institué en 1158. par Dom Sanche II. Roi de Castille.

CIUDAD-REAL, près la même Riviere, Elle

passé pour la plus belle Ville de Castille. Sa situation est dans un fond, au milieu d'une plaine fertile en vins excellens, & où l'on trouve de fort bon miel : elle nourrit aussi beaucoup de bestiaux.

PUNTE-DEL-ARCOBISPO, sur le Tage. Cette Ville appartient à l'Archevêque de Toledé, & est ainsi appelée de son Pont sur le Tage, bâti par un Archevêque de Toledé.

TALAVERA DE LA REYNA, au Sud-Ouest de Toledé, au confluent de l'*Alberche* & du Tage : on lui a donné ce nom, parcequ'elle étoit l'apanage des Reines de Castille.

CONSUEGRA, au Sud-Est de Toledé, petite Ville au pied des montagnes de Toledé : elle appartient aux Chevaliers de Malthe, & elle a un Château qui est la résidence ordinaire du Grand-Prieur de Castille.

4. L'Estrémadure.

BADAJOS, Place forte, sur la Guadiana, sur les frontières du Portugal. En 1729. les Rois d'Espagne & de Portugal eurent ensemble une entrevue dans une Isle voisine de cette Ville, où ils signèrent les contrats de mariage de leurs enfans, & se livrerent mutuellement les Princesses leurs filles, l'une pour être épouse du Prince des Asturies, & l'autre du Prince de Bresil, Infant de Portugal.

XERE'S DE LOS CAVALEROS, au Sud de Badajoz, sur l'*Ardilla*. Cette Ville ainsi nommée, parcequ'elle a appartenu aux Chevaliers de l'Ordre des Templiers, a été réunie à la Couronne par Alphonse XII. Roi de Castille. Elle est située dans un terroir abondant en pâturages. C'est la patrie de Vasques Nunne de Balboa, qui a entre-

pris le p
en 1511

ME'R
& forte
faire l'é
grains &

ME'D
Ville ave
nand Co

ALCA
Cette Vil
est le Ch
se nomm

y voit sur
pieds de l
large, qu

VALEN
d'Alcantar
tieres du l

TRUXI
Riviere d'

a une Citad
C'est la pa
est la conqu

GUADA
une petite
abondant d

par une im
qui y attire

ALBUQU
Ville, mai
de draperie

voient prise
Archiduc C

715.
ELLERB

pris le premier de faire voile dans la Mer du Sud en 1513.

ME'RIDA, sur la Guadiana. C'est une ancienne & forte Ville : on y trouve une herbe propre à faire l'écarlate : son terroir est fertile en vins, grains & pâturages.

ME'DELLIN, sur le même Fleuve, ancienne Ville avec titre de Comté. C'est la patrie de Ferdinand Cortez, qui conquit le Mexique en 1521.

ALCANTARA, sur la rive gauche du Tage. Cette Ville est ancienne & célèbre, parcequ'elle est le Chef-lieu des Chevaliers d'Alcantara, qui se nommoient autrefois *Chevaliers du Poirier*. On y voit sur le Tage un très-beau pont, qui a 200. pieds de hauteur, 670. pieds de long, sur 28. de large, quoiqu'il n'ait que six arches.

VALENCIA D'ALCANTARA, au Sud-Ouest d'Alcantara, petite Ville fortifiée, vers les frontières du Portugal.

TRUXILLO, au Sud-Est d'Alcantara, sur la Riviere d'Almonte. Cette Ville est ancienne, & a une Citadelle bâtie sur le roc, & qui la domine. C'est la patrie du célèbre François Pizarro, qui fit la conquête du Pérou en 1533.

GUADALOUPE, au Nord-Est de Truxillo. C'est une petite Ville bien bâtie, située dans un terroir abondant en vins & en fruits excellens, & célèbre par une image miraculeuse de la Sainte Vierge, qui y attire un grand concours de pèlerins.

ALBUQUERQUE, au Sud d'Alcantara, petite Ville, mais forte, & connue par son commerce de draperies & de laines. Les Portugais qui l'avoient prise dans le tems de leur alliance avec l'Archiduc Charles, la rendirent à l'Espagne en 1715.

ELLERENA, sur les confins de l'Estrémadure.

& de l'Andalousie. Cette petite Ville appartient aux Chevaliers de S. Jacques.

A R T I C L E X I V.

Des Isles d'Espagne.

CEs Isles sont dans la Mer Méditerranée : elles s'appelloient autrefois *Baltares*, des moines phéniciens *Bal'ire*, Habile à lancer, qui désignent la principale qualité de ses anciens habitans. Elles sont au nombre de trois principales : sçavoir, *Mayorque*, que les Espagnols écrivent *Mallorca*, *Minorque* & *Iviça*. Elles formoient du tems des Maures un Royaume, qui portoit le nom de Mayorque : il fut conquis par le Roi d'Aragon on 1228. & 1229.

1. *Mayorque* est fertile en bleds, en vins excellens & en olives : on trouve beaucoup de corail le long de ses côtes. Cette Isle a donné naissance à plusieurs grands hommes, entr'autres, à deux Grands-Maîtres de Malthe, de la Maison de Cottoner ; & à Raimond Lulle, Auteur de plusieurs Ouvrages de Philosophie & de Médecine. Ses habitans sont bons armateurs : elle renferme,

MAYORQUE, Capitale, Evêché, Port, Université. Cette Ville est située dans une grande Baye : elle est forte, grande, belle & riche. La Cathédrale, le Palais royal & les Places publiques, sont magnifiques ; le Capitaine Général qui commande à toute l'Isle, y réside : on y entretient une bonne garnison contre les incursions des corsaires d'Afrique.

ALCUDIA, sur la côte orientale.

2. *Minorque*. Cette Isle est pleine de montagnes ; cependant on y trouve de bons pâturages.

& quant
paré en
trecht: E

CITAI
petite Vi

PORT-

leurs Port

les Anglo

l'appelloit

Magón, C

truire plu

3. *Iviça*

gne: elle

& en sel,

pour l'Ita

point de se

On y rem

IVIÇA,

Formen

at Midt.

Pityses, E

serpens do

qu'on ne

orsqu'on v

la terre d'

aveur de

des serpens

Des P

PHILIP

choit ja

possède :

En Afric

de quantité de mulets. Les Anglois s'en sont emparé en 1708. & l'ont gardée par la paix d'Utrecht. Elle a ,

CITADELLA , Capitale , à l'Oueft. C'est une petite Ville , mais forte , avec un bon Port.

PORT-MAHON , au Sud-Eft. C'est un des meilleurs Ports de la Méditerranée , moyennant lequel les Anglois sont fort puissans sur cette Mer. On l'appelloit en latin *Portus-Magonis* , du nom de Magon , Général des Carthaginois , qui le fit construire plus de 200. ans avant J. C.

3. *Iviça*. Cette Isle est la plus proche d'Espagne: elle est si fertile en bled , en vins , en fruits & en sel , qu'on en transporte pour l'Espagne & pour l'Italie. Elle a cet avantage qu'on n'y voit point de serpens , ni aucune autre bête venimeuse.

On y remarque ,

Iviça , Fort , qui a un bon Port.

Formentera est une petite Isle voisine d'*Iviça* , au Midi. Les Anciens appelloient ces deux Isles *Pityuses* , parcequ'il y a beaucoup de pins. Les serpens dont *Formentera* est pleine , empêchent qu'on ne l'habite. D'anciens Auteurs disent que lorsqu'on veut y être en sûreté , il faut apporter de la terre d'*Iviça* , & en former une enceinte , à la faveur de laquelle on est garanti de l'approche des serpens.

Des Possessions du Roi d'Espagne hors de l'Europe.

PHILIPPE II. disoit que le Soleil ne se couchoit jamais sur ses terres. En effet l'Espagne possède :

En Afrique , sur la côte de Barbarie , depuis

le Détroit de Gibraltar, d'Occident en Orient, les Villes de Ceuta, du Pignon de Velez, de Melilla, de Marzalquibir & d'Oran. A l'Ouest de la Barbarie, les Isles Canaries.

En Asie, à l'extrémité orientale, les Isles Philippines, & les Isles Mariannes ou des Larrons.

Dans l'Amérique septentrionale, le Mexique ou la Nouvelle Espagne, le Nouveau Mexique, plusieurs Places dans la Floride, les Isles de Cuba, de Portorico, partie de celle de Saint-Domingue, &c.

Dans l'Amérique méridionale, la plus grande partie de la Terre-Ferme, le Pérou, le Chili & le Paraguay.

Le Roi d'Espagne qui prend le titre de Roi des Espagnes & des Indes, tire des sommes immenses de l'Amérique, ou des Indes occidentales, dont il possède la plus grande & la meilleure partie. Depuis que ses Sujets en ont fait la découverte, en croyant aller aux Indes, en 1492. il en vient comme des flots d'or & d'argent qui inondent toute l'Espagne, & qui de-là se répandent dans les autres parties de l'Europe; car les Espagnols ne sont pas ceux qui en profitent le plus; & voici comment cela se fait. Les Loix d'Espagne & nombre de Traités excluent tous les Etrangers, sans distinction, du commerce de l'Amérique Espagnole, qui est sans contredit la plus riche; & ce sont les seuls Espagnols qui doivent avoir part aux marchandises que l'on porte d'Europe en Amérique, & aux choses précieuses qui en viennent. A l'arrivée des Gallions, (l'on appelle ainsi les vaisseaux qui reviennent d'Amérique richement chargés) il se tient une Foire magnifique où les marchandises d'Europe sont vendues, & celles d'Amérique achetées, après que le Roi

pris sur
produit
& c'est c
gleterre
part. Por
ils prenn
envoient
rique, c
Espagnol
nom, &
à ses Aff
Ainsi les
lions sont

CE Ro
Lusit
ainsi, par
amandes.
nom de P
bouchure
Il est situé
deuxième
entre le no
il est long
de longue
largeur.
L'air y e
dant plus
mais les vi
(a) La I
s'appelloit a
l'Éltrimadur

pris sur ces dernières le droit qui lui revient. Le produit de ce commerce est très-considérable, & c'est ce qui a engagé de riches Négocians d'Angleterre, de Hollande & de France, à y prendre part. Pour éluder l'exclusion qui leur est donnée, ils prennent quelque Espagnol en société, & lui envoient les marchandises propres pour l'Amérique, où il n'y a point de Manufactures. Cet Espagnol envoie ces marchandises sous son propre nom, & au retour des Gallions, il tient compte à ses Associés du profit immense qui en revient. Ainsi les biens que portent & rapportent les Gallions sont plus à l'Etranger qu'à l'Espagnol.

C H A P I T R E I V.

Du Portugal.

CE Royaume répond à peu près à l'ancienne *Lusitanie* (a), que les Phéniciens nommoient ainsi, parcequ'elle étoit autrefois très-fertile en amandes. Ce Pays tire vraisemblablement son nom de Portugal, de la Ville de *Porto*, à l'embouchure du Douro, appelée autrefois *Portucale*. Il est situé entre le trente-septième & le quarante-deuxième degré de latitude septentrionale, & entre le neuvième & le douzième de longitude: il est long & étroit, & a environ cent vingt lieues de longueur, & cinquante dans sa plus grande largeur.

L'air y est pur, sain, doux & tempéré, cependant plus chaud que froid. Le bled y est rare, mais les vins y sont assez bons, & les fruits ex-

(a) La Lusitanie avoit pour Capitale *Merida*, qui s'appelloit alors *Emerita*, & qui est aujourd'hui dans l'Étrémadure Espagnole.

cellens, comme oranges, citrons & olives. Il n'y a guères que cent ans qu'on y a apporté des oranges de la Chine, & ils y ont extrêmement multiplié, & se sont même répandus de Portugal dans la plupart des Royaumes de l'Europe, sur-tout dans la France méridionale. On tire de Portugal beaucoup de sel, qui se transporte chez les Etrangers : les bestiaux, & sur-tout les chevaux, en sont très-estimés. Les Rivieres y entretiennent de bons poissons, comme saumons, truites, lamproyes, aloses & esturgeons très-gros. Il s'y trouve dans quelques rochers des especes de rubis, des émeraudes & des hyacinthes (a). Il y a quelques mines d'or & d'argent qu'on néglige; mais on profite de celles d'étain, de plomb, de fer & d'alun, qui y sont abondantes.

Le Portugal suivit long-tems le sort de l'Espagne, dont il dépendoit sous le nom de Lusitanie. Ainsi après avoir été Province de l'Empire Romain pendant environ 600. ans, les Alains, les Suèves, les Goths ou Visigoths le posséderent, jusqu'à ce que ces derniers furent détruits par les Arabes ou les Maures en 712. Environ 400. ans après, les Chrétiens y établirent un Royaume, dont voici l'origine. En 1094. Alphonse VI. Roi de Castille & de Léon, ayant conquis une partie du Portugal sur les Maures, la donna avec sa fille à titre de Comté, à Henri de Bourgogne, arrière-petit-fils de Robert, Roi de France, fils de Hugues-Capet. Alphonse, fils de Henri, continua de faire la guerre aux Maures avec avantage, &

(a) Les Hyacinthes sont des pierres précieuses, dont il y a de trois sortes. Celles de Portugal de couleur tirant sur le souci : l'orientale plus dure que la précédente : elle est orangée & haute en couleur. La troisième s'appelle la Changeante, & est d'un jaune cirron-

il prit en
il augmen
conquête
eut des R
qu'il tom
car le Roi
dans un c
successeur
Philippe
Mais soix
dans une
la puissan
Roi le Du
naturel d'
de Jean I
le secours
petit-fils d

La Cou
passé mên
d'enfans le
rains qu'en
blées géné

La Rel
permise da
Juifs cach
mais les c
le feu Roi
1728. pou
crit l'ordre

Les pi
Tage dans
& la Gua
parlé dans

On divi
trion au M
& Minho

il prit en 1139. le nom de Roi du Portugal, dont il augmenta fort les limites. Sanche son fils fit la conquête du Royaume des Algarves. Le Portugal eut des Rois de la même famille jusqu'en 1580. qu'il tomba sous la domination des Espagnols ; car le Roi Dom Sébastien étant péri sans postérité dans un combat en Afrique, & son grand oncle & successeur le Cardinal Henri étant mort en 1580. Philippe II. Roi d'Espagne s'empara du Portugal. Mais soixante ans après, en 1640. les Portugais, dans une conspiration générale, se retirèrent de la puissance des Espagnols, & élurent pour leur Roi le Duc de Bragance, qui descendoit d'un fils naturel d'un de leurs anciens Rois. Il prit le nom de Jean IV. & il s'est maintenu sur le Trône par le secours des François. Le Roi regnant est arrière-petit-fils de ce Jean IV. surnommé *le Fortuné*.

La Couronne de Portugal est héréditaire, & passe même aux enfans naturels des Rois, faute d'enfans légitimes. Les Rois ne sont pas si souverains qu'en Espagne, à cause des Etats ou Assemblées générales de la Nation.

La Religion Catholique est la seule qui soit permise dans ce Royaume, où il y a beaucoup de Juifs cachés. L'Inquisition y étoit très-sévère, mais les choses sont bien changées, depuis que le feu Roi Jean V. a publié une Ordonnance en 1728. pour en modérer la rigueur, & lui a prescrit l'ordre de la justice la plus exacte.

Les principales Rivières de ce Pays sont ; le Tage dans le milieu, le Douro ou Duéro au Nord, & la Guadiana au Sud-Ouest : nous en avons parlé dans le Chapitre précédent.

On divise le Portugal en six parties du Septentrion au Midi : sçavoir, la Province entre Douro & Minho, celle de Tra-los-montes, le Béira,

l'Estrémadure qu'il ne faut pas confondre avec celle d'Espagne, l'Alentejo, & le Royaume d'Algarve; à quoi il faut ajouter plusieurs Possessions en Asie, en Afrique & en Amérique.

S. I. *De la Province entre Douro & Minho.*

Elle est au Nord-Ouest près de l'Océan. La vigne y croît si bien, qu'on n'a pas besoin de la cultiver. Ses prairies y rendent les bestiaux les plus beaux & les meilleurs du Royaume.

BRAGUE, *Archevêché.* Cette Ville est grande, ancienne & belle: son Archevêque a long-tems disputé de la Primatie d'Espagne avec celui de Tolède, parceque Brague fut pendant trois cens ans la Métropole de l'Espagne chrétienne, Tolède étant alors entre les mains des Maures. Un de ses plus illustres Prélats a été Dom Barthelemi des Martyrs, l'une des plus grandes lumieres du Concile de Trente.

GUIMARANE'S, sur la Riviere d'*Avès*, au Sud-Est de Brague. Cette Ville à une forte Citadelle, & l'on y fabrique de bonnes toiles, quoique les Portugais ne soient pas fort dans le goût des Manufactures. C'est la patrie du Pape Damase, & d'Alphonse, premier Roi de Portugal.

VIANA, au Nord-Ouest de Brague, *Port*, à l'embouchure de la Riviere de *Lima*. C'est une Ville considérable, où il y a une Académie pour les jeunes Cavaliers Portugais.

VALENÇA, au Nord-Ouest de Brague, sur le Minho. C'est une Forteresse vis-à-vis la Ville de Tuy, qui appartient aux Espagnols.

VILLA NOVA DE CERVERA, Ville assez forte, sur le Minho.

CAMINHA, *Ville forte*, à l'embouchure du Minho: c'est aussi un Duché.

VILLA D
Brague, à l
PORTO,
& riche: o
Pays septent
deure Ville d
le siège d'un
nal où l'on
situation sur
du Douro, l
thande: on
a nomme qu

S. II. D

Elle a pris
Montagnes,
bonne. Son te
ment plus ab
led.
BRAGANCE
un Duché qu
pendance.
MIRANDE,
ance, *Evêché*
Elle est forte.
CHAVES, à
Tamaga, a
dinaire du C
Trésorier g
VILLA-REA
dans une ag
rites Rivieres
Duché.
VILLA-FLO
le, mais jol

VILLA DE CONDE', *Port*, au Sud-Ouest de Brague, à l'embouchure de la Riviere d'Avès.

PORTO, *Evêché*. C'est une Ville assez grande & riche : on en tire beaucoup de vins pour les Pays septentrionaux de l'Europe. C'est la meilleure Ville de Portugal après Lisbonne : elle est le siège d'un Conseil souverain, & il y a un arsenal où l'on construit des vaisseaux de guerre. Sa situation sur une montagne près de l'embouchure du Douro, la rend très-importante & fort marchande : on l'appelloit autrefois *Portucale*, & on la nomme quelquefois aujourd'hui *Port à port*.

§. II. *De la Province de Tra-los-montes.*

Elle a pris son nom de sa situation au-delà des Montagnes, par rapport aux Habitans de Lisbonne. Son terroir est un peu sec, & par conséquent plus abondant en vins & en huiles, qu'en blé.

BRAGANCE, sur le *Sabor*. Elle est Capitale d'un Duché qui a plus de cinquante Bourgs de sa dépendance.

MIRANDE, sur le Douro, au Sud-Est de Bragançe, *Evêché*, Capitale de la Province. Cette Ville est forte.

CHAVES, à l'Ouest de Bragançe, sur la Riviere de *Tamaga*, ancienne Ville qui est la résidence ordinaire du Commandant de l'Intendant, & du Trésorier général de la Province.

VILLA-REAL, au Sud de Chaves. Cette Ville est dans une agréable situation, au confluent des deux Rivieres de *Corgo* & de *Ribera* : elle a titre de Duché.

VILLA-FLOR, à l'Orient de Villa-Real, petite Ville, mais jolie : c'est un Comté.

§. III. *De Béira.*

Cette Province qui est au midi des deux précédentes, a beaucoup de vignes & de chatagniers: il y a beaucoup de montagnes. La Princesse aînée du Portugal porte depuis 1735. le titre de Princesse de Béira.

LAMEGO, *Evêché*, près de la rive gauche du Douro. Son terroir est fertile en vins excellens, & elle a une bonne Citadelle.

AVEIRO, *Port*, sur l'Océan. Cette Ville porte le titre de Duché: il s'y fait grande quantité de sel.

VISEO ou VISEU, *Evêché*, dans le milieu: elle est fort agréable, à cause des beaux jardins qui l'environnent. A peu de distance de cette Ville sont des mines d'étain.

LA GUARDA, *Place forte*, au Sud-Est de Viseo, près de la source de la Rivière de *Mondego*, *Evêché* suffragant de Brague.

CASTEL-BRANCO, sur les confins du Béira & de l'Estrémadure Portugaise, petite Ville sur la Rivière de *Lyra*.

SALVATIERRA, au Sud-Est du Béira, & sur les frontières de l'Estrémadure Espagnole, Ville assez forte.

COIMBRE ou CONIMBRE, *Evêché*, Université sur la Rivière de *Mondego*, Capitale du Béira. C'est une grande & belle Ville, où les Jésuites ont un magnifique Collège. Elle étoit la Capitale du Royaume de Portugal dans le commencement.

§. IV. *De l'Estrémadure.*

Cette Province étoit anciennement plus étendue, & comprenoit le Pays de même nom qu'on

qu'elle a
pagné. C
quoiqu'el
extrême
de toute

LEIRI
cette Vill

ALJUB
un Bourg

Roi Jean
pagnols e

ronne, &
mémoire.

TOMAR
au pied d

appartien
dont les l

On voit a
quantité,

cet endroi

SANTAR
Tomar, a

terrein si f
avoir semé

LISBON
Portugal,

sept collin

bouchure

peuplée,

étroites &

sièurs beau

Douane &
Roi, sur le

celle des D
est bâtie en

plus d'une
Tome

qu'elle a au Sud-Est, & qui est aujourd'hui à l'Espagne. C'est la meilleure Province du Portugal, quoiqu'elle ne soit pas la plus grande. Elle est extrêmement fertile en bled, en vins, & en fruits de toute espee.

LEIRIA, *Evcché*, *Place forte*. Il y a près de cette Ville une grande forêt de Pins.

ALJUBAROTA, au Sud-Ouest de Leiria. C'est un Bourg fameux par la grande victoire que le Roi Jean I. remporta sur les Castillans ou les Espagnols en 1385. victoire qui lui assura la Couronne, & dont on célèbre encore tous les ans la mémoire.

TOMAR, au Sud-Est de Leiria, petite Ville au pied d'une montagne, avec un Château qui appartient aux Chevaliers de l'Ordre de Christ, dont les Rois de Portugal sont Grands-Maîtres. On voit aux environs des oliviers en si grande quantité, qu'il semble qu'il y en ait une forêt en cet endroit.

SANTAREN, sur le Tage, au Sud-Ouest de Tomar, ancienne & belle Ville, située dans un terrain si fertile, qu'on moissonne deux mois après avoir semé.

LISBONNE, *Archevêché*, *Capitale* de tout le Portugal, *Port*. C'est une grande Ville, bâtie sur sept collines, au bord du Tage, près de son embouchure: elle est ancienne, très-riche, fort peuplée, & très-marchande. Les rues en sont étroites & mal-propres, mais il s'y trouve plusieurs beaux édifices; tels sont la maison de la Douane & l' Arsenal, sans parler du Palais du Roi, sur le bord du Tage. L'Eglise Cathédrale & celle des Dominicains, sont magnifiques. La Ville est bâtie en amphithéâtre le long du Tage, qui a plus d'une lieue de largeur en cet endroit. Le

Port est un des plus grands & des meilleurs de l'Europe. Les plus gros vaisseaux y abordent, mais l'entrée en est difficile, à cause des bancs de sable & des rochers. Plusieurs Forts garnis de canon garantissent les vaisseaux des insultes des ennemis. Depuis l'année 1730. indépendamment de l'Archevêque, il y a à Lisbonne un titre de Patriarche: celui qui en est pourvu fait les fonctions épiscopales dans le Palais du Roi. On compte dans cette Ville 40. Paroisses, 20. Monasteres d'hommes, & 18. de filles. La Citadelle commande la Ville: elle est bâtie sur la plus haute des sept collines, & fait comme une Ville à part. Le feu Roi Jean V. a établi à Lisbonne deux Académies, l'une en 1720. qui porte le titre d'*Académie royale d'Histoire*, & l'autre en 1723. dont les Membres ont pris le nom d'*Académiciens appliqués*. Cette Ville fut prise en 1147. sur les Maures par le Roi Alphonse, qui fut aidé en cela par une flotte de Croisés François, Anglois & Allemands, qui alloient à la Terre-Sainte. C'est la patrie de S. Antoine de Padoue, & de Dom Barthelemi des Martyrs,

TORRES-VEDRAS, au Nord-Ouest de Lisbonne, petite Ville, avec titre de Comté, située dans un terroir abondant en bled, en vins & en fruits.

ALENQUER, au Sud-Est de la précédente. C'est une Ville bien fortifiée, & environnée de beaux vignobles. Elle porte le titre de Marquisat, & est le douaire de la Reine.

SETUVAL, au Sud-Est de Lisbonne, à l'embouchure du *Zadan*. Il s'y fait un grand commerce de sel, sur-tout de la part des Hollandois, qui appellent cette Ville *Saint-Ubes*. Son Port est défendu par un Fort nommé *San-Jago*. Elle a une

Académie
sadémie
ALCA
petite V.
appellée

Cette
au-delà
l'appelle
quantité
île en b

PORTA
vince. C
ped d'un

ELVAS
grande &
bonne gar
d'Espagne

CAMPO
dans un tr

ESTREMA
mais forti
de Schom
de-là font

VILLA-
Ville qui
dans un ter

où les Duc
résidence.

OLIVEN
forte.

EVORA.
cejo. Son
Paul III. L
versité avat

Académie établie depuis 1720. avec le titre d'*Académie problématique*.

ALCACER-DO-SAL, au Sud-Est de Sétuval, petite Ville, avec un fort Château. Elle est ainsi appelée, parce qu'on y fait du sel fort blanc.

S. V. De l'Alentejo.

Cette Province a pris son nom de sa situation au-delà du Tage, par rapport à Lisbonne. On l'appelle *le Grenier du Royaume*, à cause de la quantité de bled qu'elle fournit : elle est aussi fertile en bestiaux, en vins & en fruits.

PORTALEGRE, *Evêché*, au Nord de la Province. Cette Ville est jolie, forte, & située au pied d'une montagne.

ELVAS, *Evêché*, près la Guadiana. C'est une grande & belle Ville, bien fortifiée, avec une bonne garnison, parcequ'elle est sur la frontière d'Espagne.

CAMPO MAJOR, au Nord d'Elvas, *Place forte*, dans un très-bon air.

ESTREMOZ, à l'Occident d'Elvas, petite Ville, mais fortifiée, célèbre par la victoire du Comte de Schomberg sur les Espagnols en 1663. Près de-là sont des carrières de très-beau marbre.

VILLA-VICOSA, au Sud-Est d'Estremoz. Cette Ville qui porte le titre de Marquisat, est située dans un terroir très-fertile. Elle a un beau Palais, où les Ducs de Bragance faisoient autrefois leur résidence.

OLIVENÇA, au Sud-Est de Villa-Vicosa, *Ville forte*.

EVORA. Cette Ville est la Capitale de l'Alentejo. Son *Archevêché* a été érigé en 1540. par Paul III. Le Cardinal Henri avoit fondé son *Université* avant de devenir Roi de Portugal.

BEJA, au Sud-Ouest d'Evora, Ville ancienne avec un fort Château.

SERPA, au Sud-Est de Béja, près la Guadiana. Cette Ville est médiocre, mais forte, comme étant sur les frontieres.

OURIQUE, au Sud-Ouest de Béja, petite Ville, célèbre par la victoire qu'Alphonse I. y remporta sur cinq Rois Maures en 1139. & qui lui acquit le titre de Roi de la part de ses troupes. Cette victoire est aussi l'origine des armes de Portugal, dans lesquelles on remarque cinq écussons d'azur placés en croix.

S. VI. Du Royaume d'Algarve.

Ce Pays dont le nom signifie en arabe le *Boug* & l'Extrémité, fut possédé jusqu'en 1190. par un Roi Maure. On n'y voit par-tout que vignes & figuiers: on y trouve des bains chauds & des sources d'eaux minérales. La Mer y abonde en excellens poissons.

TAVIRA, Capitale. Elle a un très-bon Port, défendu par une forteresse, & porte le titre de Duché.

SYLVES, à l'Ouest de Tavira, dans une belle campagne qui est si agréable, qu'on la nomme le *Paradis terrestre* du Portugal. Cette Ville qui étoit autrefois la Capitale, est à deux lieues de la Mer. Son Evêché a été transféré à Faro.

LAGOS, Port. Cette Ville est bâtie sur un rocher: on pêche dans son voisinage beaucoup de thons.

FARO, Evêché, Port. La pêche des thons & des sardines fait le principal commerce des habitans: il y croît aussi de fort bons vins.

CASTRO-MARINO, petite Ville presqu'à l'embouchure de la Guadiana.

Des Poj

Nous
le Port
Monde;
me qui
aux Port
tales, &
tales & o
celles du
blerent à
dent:

Dans l'
la côte de
Macao, p
bien plus
leur ont e
cement de
étoient al
Hollandoi
Dans l'A
tunc autre
zagan, da
Maderes &
la Riviere
tale; les Isl
d'Annobon
nombre d'a
la côte orie
plusieurs Fe
plupart des
tributaires d
Dans l'A
de Portugal
orientale de

Des Possessions du Portugal en Asie, en Afrique & en Amérique.

Nous indiquerons ici en peu de mots ce que le Portugal possède dans les autres parties du Monde; car c'est ce qui rend fort riche ce Royaume qui est d'ailleurs assez petit. On est redevable aux Portugais de la découverte des Indes orientales, & de la connoissance des côtes occidentales & orientales de l'Afrique, aussi-bien que de celles du Cap de Bonne-Espérance, qu'ils doublerent à la fin du quinziesme siècle. Ils possèdent :

Dans l'Asie, Goa & quelques autres Places sur la côte de Coromandel & dans le voisinage; Macao, près de la Chine. Ils étoient ci-devant bien plus puissans en Asie: mais les Hollandois leur ont enlevé nombre de Places au commencement du dernier siècle, parceque les Portugais étoient alors unis aux Espagnols, avec qui les Hollandois étoient en guerre.

Dans l'Afrique, où ils ont plus de pays qu'aucune autre Nation de l'Europe, la Ville de Mazagan, dans le Royaume de Maroc; les Isles de Madere & du Cap Verd; quelques Forts près de la Riviere de Gambie, dans la Guinée occidentale; les Isles de Fernan-Po, de Saint-Thomas & d'Annobon; Loanda, dans le Congo, où ils ont nombre d'autres établissemens considérables; sur la côte orientale, la Ville de Mosambique; & plusieurs Forts qui tiennent dans le respect la plupart des petits Rois de cette contrée, qui sont tributaires du Portugal.

Dans l'Amérique méridionale, le Bresil, d'où le Portugal tire de grandes richesses; la côte orientale de l'embouchure de la Riviere de Plaza,

au Sud-Est; & les deux rives de celle des Amazones, au Nord-Est.

Entre l'Amérique septentrionale & l'Europe, les Isles Açores ou Terceires.

C H A P I T R E V.

De la Suisse. (a)

CE Pays est borné au Nord & à l'Orient, par la Souabe & le Tirol, Provinces d'Allemagne; au Midi, par l'Italie & la Savoye; à l'Occident, par la Franche-Comté, Province de France. Il est depuis environ le vingt-quatrième degré de longitude, jusqu'au-delà du vingt-huitième; & entre le quarante-sixième & le quarante-huitième de latitude septentrionale.

La Suisse étoit autrefois en grande partie, de l'ancienne Gaule, & ses peuples se nommoient *Helvétiques*: les Grisons leurs plus considérables Alliés, s'appelloient les *Rhétiens*, & appartenoient à l'Italie. Les Suisses ont été long-tems sous la dépendance des Rois de France, & sous celle des Rois de Bourgogne Transjurane; ensuite ils ont passé à l'Allemagne, & principalement aux Princes de la Maison d'Autriche: mais leurs Gouverneurs par une conduite tyrannique, donnerent lieu à la plupart des habitans de ce Pays, de se mettre en liberté peu à peu. Les Suisses proprement dits, composent treize Cantons, qui sont autant de Républiques souveraines, mais confédérées & unies ensemble pour se soutenir l'une l'autre. Outre ces treize Cantons, il y a de petits Pays que l'on appelle leurs *Sujets*, parce qu'ils ne participent pas à la Souveraineté, ni au

(a) La Carte d'Allemagne peut suffire pour la Suisse.

Gouve
la Suiss
fieurs
qu'ils n

Les

comme

1308.

des Aut

étoit al

leur fut

Dix-neu

1332.

s'unit à

appelle

leur fut

1481.

& Appe

son d'Aut

pendanc

ter en 1

la Fran

sons, &

Helvétique

On p

çois. La

mande;

parle l'u

Romande

Lucerne

Est de B

dent de

de gard

Uri, Sc

Fribourg

Les S

francs,

Gouvernement : ils sont la plupart enclavés dans la Suisse propre. Enfin, on joint aux Suisses plusieurs Etats voisins qui sont leurs Alliés, quoiqu'ils ne soient pas proprement des Confédérés.

Les Cantons d'*Uri*, de *Schwitz* & d'*Undervald*, commencerent la Confédération Helvétique en 1308. & la cimentèrent en 1315. par la défaite des Autrichiens. Comme le Canton de *Schwitz* étoit alors le plus considérable ; le nom de *Suisse* leur fut donné : *Lucerne* se joignit à eux en 1332. Dix-neuf ans après *Zurich* fit de même ; & en 1352. *Zug* & *Glaris* les suivirent. *Berne* en 1353. s'unit à ces sept Cantons : ce sont ceux-là qu'on appelle les huit anciens Cantons. *Fribourg* & *Solure* furent aggrégés au nombre des Cantons en 1481. *Bâle* & *Schafouse* y furent reçus en 1501. & *Appenzel* le dernier de tous en 1513. La Maison d'Autriche & l'Empire n'ont reconnu l'indépendance des Suisses, que par le Traité de *Munster* en 1648. & cet avantage leur fut procuré par la France. Ils prennent le titre de *Louables Cantons*, & avec leurs Alliés, celui de *Louable Corps Helvétique*.

On parle dans ce Pays l'allemand & le françois. La partie orientale se sert de la Langue allemande ; celle qui est à l'Occident & au Midi, parle l'une & l'autre Langue : on l'appelle la *Suisse Romande*. Les Cantons Catholiques s'assemblent à *Lucerne*, les Protestans à *Arau* sur l'*Aar*, au Nord-Est de *Berne* ; & tous ensemble à *Bade*, à l'Occident de *Zurich*. Voici l'ordre qu'ils sont convenus de garder entr'eux : *Zurich*, *Berne*, *Lucerne*, *Uri*, *Schwitz*, *Undervald*, *Zug*, *Glaris*, *Bâle*, *Fribourg*, *Solcure*, *Schafouse*, *Appenzel*.

Les Suisses sont laborieux, robustes, constans, francs, courageux & bons politiques. Ils prétendent

dent qu'ils sont en état, avec leurs Alliés, de mettre sur pied, en cas de besoin, une armée de 300000. hommes.

Leur Pays est très-élevé & rempli de Montagnes. Le Rhin & le Rhône, deux des plus grands Fleuves de l'Europe, y prennent leur source, aussi-bien que l'Aar, le Ruff, le *Tessin* & l'*Inn*.

Le *Rhin* prend sa source au Mont S. Gothard, aussi-bien que le *Tessin*, qui va en Italie.

Le *Rhône* coule vers la partie méridionale de la Suisse, & à travers le Lac de Genève, d'où il entre en France. Il a sa source au Mont Furca, près de celui de S. Gothard.

L'*Aar* & le *Ruff* traversent la Suisse, l'un à l'Occident & l'autre à l'Orient: on trouve aussi leur source près des mêmes Montagnes. Le *Ruff* passe au travers du Lac de Lucerne.

L'air de la Suisse est tempéré, plus froid que chaud, & fort sain. Ce Pays seroit plus fertile qu'il ne l'est, sans le grand nombre de Montagnes qui s'y trouvent, sur-tout au Midi. On ne laisse pas d'y recueillir du bled, du chanvre, du lin & des fruits de plusieurs sortes. Les Montagnes ont des pâturages & des simples en abondance, entre autres ceux qu'on appelle *Vulnéraires de Suisse*, les plus estimés de tous. Les Collines en quelques endroits ont d'assez bons vignobles. Le principal commerce consiste en bestiaux excellens & en fromages.

Les Lacs les plus considérables sont ceux de *Genève*, au Sud-Ouest; de *Neuchâtel*, à l'Ouest; de *Zurich* & de *Lucerne*, vers le milieu; de *Constance*, au Nord-Est. Plusieurs Auteurs rapportent ce dernier à l'Allemagne, parceque la Ville qui lui donne son nom est de cet Empire. Ces Lacs sont fort abondans en poissons, sur-tout en trui-

EN
tho
Protest
tons C
Schwitz
quatre
autres
moitié
Glaris &
quatre
Zurich,

Des
à l'Orien
dervald
Fribourg
Soleure
ecine,

C'est
Alpes,
à tiré son
d'Ure ou
ALTO
près du
ton, qui
belles m
C'est le

tes, dont plusieurs pesent jusqu'à soixante livres.

A R T I C L E I.

Des treize Cantons Suisses.

ENTRE les treize Cantons, il y en a sept Catholiques; deux moitié Catholiques & moitié Protestans, & quatre Protestans. Des sept Cantons Catholiques, sçavoir, *Uri*, *Undervald*, *Schwitz*, *Zug*, *Fribourg*, *Soleure* & *Lucerne*, les quatre premiers sont Démocratiques, les trois autres sont Aristocratiques: les deux Cantons moitié Catholiques & moitié Protestans, sçavoir, *Glaris* & *Appenzel*, sont Démocratiques, & les quatre Protestans sont Aristocratiques: ce sont *Zurich*, *Bâle*, *Schafouse* & *Berne*.

§. I. *Des Cantons Catholiques.*

Des sept Cantons Catholiques, il y en a quatre à l'Orient, du Sud au Nord: ce sont *Uri*, *Undervald*, *Schwitz* & *Zug*; le cinquième, sçavoir, *Fribourg*, est au Sud-Ouest: le sixième, qui est *Soleure*, est au Nord-Ouest: le septième, *Lucerne*, se trouve dans le milieu.

I. *Le Canton d'Uri.*

C'est une longue vallée presque entourée par les Alpes, & située vers le Sud-Est. L'on croit qu'il a tiré son nom de ses armes, qui portent une tête d'Ure ou de Bœuf sauvage.

ALTORF, au Sud-Est du Lac de Lucerne, & près du Russ, est le principal Bourg de ce Canton, qui n'a point de Villes. Ce Bourg a de fort belles maisons, & les rues en sont bien pavées. C'est le lieu de la naissance de Guillaume Tell,

que l'on peut regarder comme le premier Auteur de la liberté de la Suisse.

2. *Le Canton d'Undervald.*

Il est à l'Occident d'Uri. Une chaîne de Montagnes couvertes de bois de chêne le partage en deux grandes vallées, & lui a donné son nom, qui signifie Pays au pied de la forêt.

STANTZ, à l'Occident du Lac de Lucerne, est le seul lieu considérable de ce Canton.

Il n'y a que les deux Cantons dont nous venons de parler, qui ne portent pas le nom de leurs Capitales.

3. *Le Canton de Schwitz.*

Il a donné son nom à tout le Pays, comme nous l'avons remarqué. Sa principale richesse consiste en bétail.

SCHWITZ, à l'Orient du Lac de Lucerne. Ce Bourg est grand, & situé dans une campagne agréable: on y remarque quelques beaux édifices, sçavoir, l'Eglise paroissiale qui porte le nom de S. Martin, deux Couvens de Capucins, un de Religieuses, & la Maison-de-Ville.

EINSIEDELN *, au Nord-Est de Schwitz. Bourg célèbre par une Abbaye de Bénédictins qui a titre de Principauté, & où est un fameux pèlerinage à une Chapelle de la Sainte Vierge. Ce Bourg a donné naissance au Médecin Théophraste Paracelse.

4. *Le Canton de Zug.*

Ce Canton est le plus petit de tous, & n'a que quatre lieues de long, & autant de large.

ZUG est une jolie Ville au bord d'un Lac, dans une fertile campagne. Près de la Montagne de *Morgaten*, au Sud-Est, les Suisses remportèrent

est 1315
pette, c
Les Autri

Ce Ca
petit Con
Chefs nor

FRIBO
qui est su
est grand
de S. Nic
sutes y or
nence. L'
lançon, y
tendue-R
pend du C

GRIER
tite Ville c
Ses fromag

Il s'éten
damment
SOLEUR
Ville est a
voir de trè
est l'Eglise
ont un bea
bâti aux d
de France
sette Ville.

OLTEN

C'est le

en 1315. sur les Autrichiens une victoire complète, qui mit le sceau à la liberté de la Suisse. Les Autrichiens furent presque tous tués ou noyés.

5. *Le Canton de Fribourg.*

Ce Canton est gouverné par un grand & un petit Conseil, présidés alternativement par deux Chefs nommés *Avoyers*.

FRIBOURG, *Place forte*, sur la *Sane*. Cette Ville qui est sur le penchant d'une colline raboteuse, est grande & belle. Sa Cathédrale porte le nom de S. Nicolas, & est vaste & fort ornée. Les Jésuites y ont une belle Maison située sur une éminence. L'Evêque de Lausanne, suffragant de Basle, y fait sa résidence, depuis que la Prébende-Réforme est établie à Lausanne, qui dépend du Canton de Berne.

GRIERES, au Midi de Fribourg, est une petite Ville qui portoit ci-devant le titre de Comté. Ses fromages sont fort connus.

6. *Le Canton de Soleure.*

Il s'étend le long de l'Aar, & produit abondamment tout ce qui est nécessaire à la vie.

SOLEURE, *Capitale*, *Place forte*, sur l'Aar. Cette Ville est ancienne, grande, belle & forte. On y voit de très-beaux édifices. Le plus remarquable est l'Eglise Collégiale de S. Urs. Les Jésuites y ont un beau Collège, dont le frontispice a été bâti aux dépens de Louis XIV. L'Ambassadeur de France auprès des treize Cantons réside dans cette Ville.

OLTEN *, petite Ville sur l'Aar.

7. *Le Canton de Lucerne.*

C'est le plus considérable de la Suisse après Zu-

rich & Berne. Il est assez fertile, & le Lac qui s'y trouve fournit beaucoup de poissons.

LUCERNE, sur le Rusl. Cette Ville est assez grande, bien peuplée, & riche par le commerce des marchandises qu'on y apporte d'Italie. Les Jésuites y ont un beau Collège. Lucerne est la résidence du Nonce, & de l'Ambassadeur d'Espagne.

SURSEB, petite Ville sur le Lac de ce nom. Elle se gouverne en forme de République, sous la protection des Lucernois, à qui néanmoins ses Magistrats sont obligés de prêter serment.

§. II. *Des Cantons moitié Catholiques & moitié Protestans.*

Ces Cantons sont à l'Orient de la Suisse propre.

I. *Le Canton de Glaris.*

GLARIS est un Bourg beau & grand, le principal du Canton qui porte ce nom. Les Catholiques & les Protestans font l'Office tour à tour dans la même Eglise.

2. *Le Canton d'Appenzel.*

APPENZEL, gros Bourg, riche & bien peuplé, sur la Riviere de *Sitter*. C'est le Chef-lieu du Canton de ce nom. Il s'appelle en Latin *Abbatia Cella*. On l'a ainsi nommé, parceque l'Abbé de S. Gal étoit autrefois Seigneur d'une partie de ce Pays, où il avoit un Château dans lequel il demouroit souvent.

§. III. *Des Cantons Protestans.*

Ces Cantons sont: Zurich, au Nord-Est; Bâle, au Nord-Ouest; Schafouse, au Nord; & Berne, vers le milieu.

Il est
tons, &
nérales,
son entré
lui a été
mun cor
l'ancien
a été au
nommoi
ils forme
Son terre
de bons p

ZURIC

septentri
Limat, R
ancienne
par ses M
& de foi
Bibliothé
voit dans
Palais Im
pieds. Zu
dans une
Ville.

WINT
une petite
en forme
Zurich.

STBIN
cet endro
Ville est c

BASLE

I. *Le Canton de Zurich.*

Il est le premier dans l'ordre des treize Cantons, & il a la préséance dans les Assemblées générales, quoiqu'il ne soit que le cinquième par son entrée dans la confédération. Cette primauté lui a été donnée par les autres Cantons d'un commun consentement, à cause de la puissance & de l'ancienne renommée de la Ville de Zurich, qui a été autrefois Ville Impériale. Ses Habitans se nommoient du tems de Jules-César *Tigurini*, & ils formoient l'un des quatre Cantons *Helvétiques*. Son terroir est fertile en grains & en fruits. Il y a de bons pâturages & quelques vignobles.

ZURICH, Capitale, Ville forte, à l'extrémité septentrionale du Lac de même nom, & sur le *Limat*, Rivière qui sort de ce Lac. C'est une Ville ancienne, grande, bien bâtie, peuplée & riche par ses Manufactures, & le commerce de crépon & de soie qu'on y apporte d'Italie: elle a une Bibliothèque publique & un très-bel Arsenal. On voit dans sa grande Place, où étoit autrefois le Palais Impérial, un jet d'eau qui monte à 115. pieds. Zuingle qui établit la Prétendue Réforme dans une partie de la Suisse, étoit né en cette Ville.

WINTERTHUR, au Nord-Est de Zurich. C'est une petite Ville assez bien bâtie, qui se gouverne en forme de République sous la protection de Zurich.

STEIN, plus au Nord, sur le Rhin qui sort en cet endroit du Lac de Constance. Cette petite Ville est dans le même cas que la précédente.

2. *Le Canton de Bâle.*

BASLE, sur le Rhin, Capitale, Université fondée

déc en 1460. par Pie II. Cette Ville est grande, belle, & la plus considérable de toute la Suisse. Son Eglise Cathédrale est magnifique, quoiqu'ancienne : on y voit la sépulture d'Anne, femme de Rodolphe d'Habsbourg, premier Empereur de la Maison d'Autriche, & celle du sçavant Erasme. La Maison-de-Ville est aussi fort belle. Il y a à Bâle une Bibliothèque publique, qui est considérable. Cette Ville est illustre par le Concile général qui s'y est tenu en 1431. Après la translation de ce Concile à Ferrare, & ensuite à Florence, plusieurs Evêques qui restèrent à Bâle déposèrent le Pape Eugène IV. & élurent Amédée VIII. Duc de Savoie. Il prit le nom de Felix V. mais il fut obligé dans la suite d'abdiquer sa dignité, & il est regardé comme Antipape. On fait dans cette Ville un grand commerce de quincaillerie. L'Evêque qui y résidoit quand elle étoit Catholique, demeure à Porentru, qui est à neuf ou dix lieues de Bâle, vers l'Occident. L'Etat qu'il s'est conservé se rapporte à l'Allemagne, dont il est Prince. Bâle est la patrie des Bernoullis, célèbres Mathématiciens.

Entre les Cantons de Bâle & de Schafouse, sont quatre Villes appellées *Forestieres*, que l'on joint quelquefois à la Suisse, quoiqu'elles appartiennent proprement à l'Allemagne. En tems de guerre entre la France & l'Allemagne, les Suisses ont droit d'avoir garnison dans ces Villes, pour servir de rempart à leur Pays.

3. Le Canton de Schafouse.

Ce Canton est beau & abondant en grains, en très-bons vins & en fruits.

SCHAFOUSE, sur le Rhin, *Capitale*. Cette Ville est médiocrement forte, mais elle est grande &

belle. Elle admire su-
ple, aussi
qui soit su-
fenal font
Bibliothèque
rieux dans
Le Rhin
fouise, ton
haut à tra
affreuse, de
on est obli

C'est le
le second r
seil, dont
& par un S
BERNE,
Ville, riche
Suisse : on
Arsenal bie
Ber, qui fi
parceque fo
orsqu'on c
loute pour
qu'on a foir
dans les foss
ERLACH
ou Bienne,
ite Ville qu
de la Maiso
es de Neu
eux par les H
Orbe & d'E
on de Frib

belle. Elle a deux Temples magnifiques : on y admire sur-tout celui qu'on appelle le grand Temple, aussi-bien que son Pont, qui est le plus beau qui soit sur le Rhin. La Maison-de-Ville & l'Arsenal sont considérables. Il s'y trouve aussi deux Bibliothèques publiques, & un Horloge très-curieux dans la tour de *Frong-Wag*.

Le Rhin, à une demi-lieue plus bas que Schafouse, tombe rapidement de plusieurs toises de haut à travers des rochers, & fait une cascade affreuse, dont on entend le bruit à plusieurs lieux: on est obligé d'y décharger les bateaux.

4. Le Canton de Berne.

C'est le plus grand des Cantons Suisses, & il a le second rang. Il est gouverné par un grand Conseil, dont les deux Chefs se nomment *Avoyers*, & par un Sénat qu'on appelle le petit Conseil.

BERNE, sur l'Aar, *Capitale*. C'est une grande Ville, riche, très-peuplée, & la plus belle de la Suisse : on y voit un Temple magnifique, & un Arsenal bien fourni. Elle tire son nom du mot *Ber*, qui signifie un Ours en Langue du Pays, parceque son Fondateur y tua un de ces animaux, lorsqu'on commençoit à la bâtir ; & c'est sans doute pour cela qu'elle a un Ours pour armes, & qu'on a soin d'entretenir plusieurs de ces animaux dans les fossés de cette Ville.

ERLACH ou CERLIER *, sur le Lac de Bienne ou Bienne, au Nord-Ouest de Berne. Cette petite Ville qui appartenoit aux Princes d'Orange de la Maison de Châlons, qui étoient aussi Princes de Neuchâtel en Suisse, a été conquise sur eux par les Bernois en 1476. avec les Seigneuries d'Orbe & d'Echalans, qu'ils partagent avec le Canton de Fribourg.

• **ARAU ***, sur l'Aar, au Nord-Est de Berne. Ce fut dans cette petite Ville qui dépend de Berne avec certaines réserves, que se fit en 1712. le Traité de Paix qui mit fin à la guerre qui s'étoit élevée entre les Cantons Protestans & les Catholiques.

HABSBOURG, au Nord-Est du Canton de Berne, & près de l'Aar: c'est un Château qui appartenoit aux anciens Comtes de Habsbourg, de qui est sortie l'illustre & puissante Maison d'Autriche.

LAUSANE, au Sud-Est de Berne dans le Pays de Vau, & assez près du Lac de Genève. C'est une belle Ville qui est assez grande, & dont la principale Eglise est magnifique. Son Evêque ayant été chassé par les Bernois en 1536. s'est retiré à Fribourg: on établit alors une *Université* à Lausanne. Le territoire de cette Ville produit d'excellens vins.

S. IV. *Des Sujets des Suisses.*

On entend par ce nom divers petits Pays qui sont possédés en commun par plusieurs Cantons, & qui sont la plupart renfermés dans la Suisse propre. On peut les diviser en trois parties, selon qu'ils sont ou du côté de l'Allemagne, ou du côté de la France, ou enfin du côté de l'Italie.

I. *Sujets des Suisses du côté de l'Allemagne.*

Il y en a sept: sçavoir, l'ancien *Comté de Bade*, les *Offices libres **, le *Turgow*, le *Rheintal **, l'ancien *Comté de Sargans*, le *Gastet* ou Pays d'*Urquach*, & la Ville de *Rapperschweil*.

1. Le *Comté de Bade*, à l'Occident de Zurich, appartenoit autrefois aux huit anciens Cantons, qui le gouvernoient alternativement par un Bailli qui étoit deux ans en place; mais depuis le Traité

Arau en
entre lesq

BADE,
Ville, ric
chaudes,
son nom
fir ses pro
ses loix, q
veraincté.

2. Les C

Midi: ils
Cantons,
partie sept
ris; & la
aux sept C

BREMG

où il y a
partie sept
des Bourgs
de Muri o

3. Le Ta

Zurich, d

FRAVE

le chemin
assez grand
ancienne,
lene, mer
résidence.

4. Le 1

d'Appenze

d'Appenze

Bernois par

fort abonda

moitié ent

a droit de

REINHO

Atan en 1712. il dépend de Zurich & de Berne, entre lesquels ce Pays se trouve.

BADÉ ; *Capitale*, sur le Limat. C'est une jolie Ville, riche, marchande, & célèbre par ses eaux chaudes, où l'on prend les bains, ce que signifie son nom latin, *Therma* : elle a l'avantage de choisir ses propres Magistrats, & de se gouverner par ses loix, quoiqu'elle ne jouisse pas du droit de souveraineté.

2. Les *Offices libres* * sont voisins de Badé, au Midi : ils dépendoient ci-devant des sept anciens Cantons, mais en 1712. ils ont été partagés. La partie septentrionale est à Zurich, Berne & Glaris ; & la méridionale est comme auparavant aux sept Cantons.

BREMGARTEN *, sur le Ruff, Ville assez jolie, où il y a de bonnes papeteries. Elle est dans la partie septentrionale ; & la méridionale n'a que des Bourgs & des Villages avec la fameuse Abbaye de *Muri* ou *Muren*.

3. Le *Turgow*, ou la *Turgovie*, au Nord-Est de Zurich, dépend des huit anciens Cantons.

FRAVENFELD *, *Capitale*, près du *Thur*, sur le chemin de Winterthur à Constance. C'est une assez grande Ville, avec un fort Château : elle est ancienne, & l'on prétend que l'Impératrice Hélène, mere de Constantin, y a souvent fait sa résidence.

4. Le *Heintal* *, le long du Rhin, au Nord-Est d'Appenzel, dépend des huit anciens Cantons & d'Appenzel : ce n'est que depuis 1712. que les Bernois partagent la souveraineté de ce Pays. Il est fort abondant en amandes, qui sont partagées par moitié entre les Cantons & l'Abbé de S. Gal, qui a droit de basse Justice dans la plus grande partie.

REINECK, *Capitale*, près de l'entrée du Rhin.

dans le Lac de Constance. C'est une petite Ville fort ancienne, & où réside le Bailli du Rhéintal.

1. Le *Comté de Sargans*, au Nord-Est de Glaris, appartient aux sept anciens Cantons; & il fut arrêté par le Traité d'Arau, que la Religion Protestante pourroit y être professée comme la Catholique.

SARGANS, Capitale, & résidence du Bailli.

6. Le *Gaster* * est une petite contrée entre Sargans & Zurich: elle appartient aux Cantons de Schwitz & de Glaris, qui y entretiennent deux Baillis.

UTZNACH * est la Ville principale: c'étoit autrefois un Comté.

7. RAPPERSCHWEIL, près du Pays précédent, à l'Ouest. Cette Ville qui est jolie, est bâtie sur le Lac de Zurich. Elle dépendoit ci-devant des Cantons d'Uri, de Schwitz, d'Undervald & de Glaris; mais en 1712. elle a été obligée de reconnoître ceux de Zurich & de Berne pour ses Souverains. Ses Habitans professent la Religion Catholique.

II. *Sujets des Suisses du côté de la France.*

Ce sont quatre Bailliages qui appartiennent à Berne & à Fribourg, & qui prennent le nom de leurs Capitales, sçavoir:

1. MORAT, à l'Occident de Berne, & près d'un petit Lac qui porte le nom de Morat. C'est une petite Ville célèbre par la seconde bataille que les Suisses y gagnèrent en 1476. sur Charles le Hardi, Duc de Bourgogne.

2. GRANSON *, au Sud-Ouest de Neuchâtel, & sur son Lac: c'est une petite Ville près de laquelle le Duc de Bourgogne fut défait une première fois, & où il perdit de grandes richesses.

3. CRBB au Midi, & près du Canal qu'on a fait

pour joindre
sève. Le B
reau d'Echa
Ville fort a
bigeni, l'un
de Jules-C

SCHWARZ
c'est un lieu
les dépende

III. Su

Les Suiss
trois Bailli

Territoire
1. Les C

Lewis en a
de Mendris

furent donn
Milan, Ma
dans ses Et

Cantons, à
encore entr

très-fertiles
LUGANO

porte son n
LOCARNO

C'est une V
une plaine,
Majeur, d

nom de Lo
Marchands
toutes les se

2. Les t
de Val-Bren
Cantons d'
les acheter
vement alt

pour joindre les Lacs de Neuchâtel & de Genève. Le Bailli n'y réside pas, mais dans le Château d'*Echalans* qui est au Sud-Est. Orbe est une Ville fort ancienne, & elle tire son nom des *Urbigeni*, l'un des quatre Cantons *Helvétiques* du tems de Jules-César.

SCHWARZENBOURG *, à l'Orient de Fribourg ; c'est un lieu peu considérable, de qui sept Paroisses dépendent.

III. *Sujets des Suisses du côté de l'Italie.*

Les Suisses possèdent quatre Gouvernemens & trois Bailliages au Sud-Est d'Uri, sur l'ancien Territoire d'Italie.

1. Les Gouvernemens sont ceux de *Lugano* ou *Lewis* en allemand, de *Locarno* ou *Luggaris* *, de *Mendris* *, & de *Valmagia* ou *Val-Madia* *. Ils furent donnés aux Suisses en 1512. par le Duc de Milan, Maximilien Sforce, qu'ils avoient rétabli dans ses Etats. Ils dépendent des douze anciens Cantons, à l'exclusion d'Appenzel qui n'étoit pas encore entré dans la confédération. Ces Pays sont très-fertiles en vins & en grains.

LUGANO, grande Ville, près d'un Lac qui porte son nom.

LOCARNO *, à l'Occident de la précédente. C'est une Ville considérable, qui est située dans une plaine, entre une haute Montagne & le Lac Majeur, dont la partie septentrionale porte le nom de Locarno. Il y a un si grand nombre de Marchands en cette Ville, qu'il s'y tient une foire toutes les semaines.

2. Les trois Bailliages sont ceux de *Bellivone*, de *Val-Brenna* * & de *Riviera* *. Ils dépendent des Cantons d'Uri, de Schwitz & d'Undervald, qui les acheterent il y a plus de 200. ans: ils les gouvernent alternativement.

BELLINZONE est la Ville la plus considérable elle est située au bord du Tesin, dans une plaine qui est au pied des Alpes.

A R T I C L E I I.

Des Alliés des Suisses.

ILs sont associés à la Confédération Helvétique, & sous sa protection. Leurs Etats sont situés sur les frontieres de la Suisse propre. On en compte dix : sçavoir, à l'Orient, la Ville & l'Abbé de S. Gal, qui forment deux Etats distingués, & les Grisons ; au Midi, les Républiques du Valais & de Genève ; à l'Occident, la Principauté de Neuchâtel, la Ville de Bienne ou Biel, & l'Evêché de Bâle ; la Ville de Mulhausen en Alsace ; & l'Evêché de Constance, au Nord-Est de la Suisse. Nous ne parlerons point ici des Evêchés de Bâle & de Constance, parcequ'ils appartiennent à l'Allemagne ; le premier étant du Cercle du Haut-Rhin, & le second de celui de Souabe. On comptoit autrefois parmi les Alliés des Suisses Rotweil, Ville de Souabe ; mais il n'en est plus question depuis 1632. qu'elle a renoncé à cette alliance.

I. De la Ville de S. Gal.

La Ville & l'Abbaye de S. Gal sont si près l'une de l'autre, qu'il n'y a qu'une muraille qui les sépare : cependant il y a une grande différence entre l'une & l'autre. La Ville ne dépend point de l'Abbé ; elle est libre, & alliée aux Cantons Suisses dès 1402. Ses Habitans professent la Religion Protestante.

SAINT-GAL, grande Ville, bien bâtie & fort marchande, à trois lieues environ du Lac de Conf-

rence : il
sucs.

L'Abbaye
d'homme
étant venu
en ce lieu
de S. Gal
considérable :
mais il ne
Assemblée
Il fit alliance
Lucerne, S.
deux parties
sont au Nord
ce dernier
voit le nom
qui étoient
Suisses, con
de choisir l
ens tems
particulier
entre les Ca
partie des
de S. Gal.
les choses
bâtimens de
rables, &
manuscrits.
l'emparer
rare, mais
un Palais su
WYL*,
C'est une V
que bâtie q

ence : il y a une belle Manufacture de toiles fines.

2. *De l'Abbé de S. Gal.*

L'Abbaye de S. Gal doit son origine à un Gentilhomme Ecossois. qui portoit ce nom, & qui étant venu en France au septième siècle, se retira en ce lieu pour y vivre dans la solitude. L'Abbé de S. Gal a depuis long-tems un Etat assez considérable : il porte le titre de Prince de l'Empire, mais il ne prend point séance dans les Diètes ou Assemblées générales des Princes d'Allemagne. Il fit alliance en 1451. avec les Cantons de Zurich, Lucerne, Schwitz & Glaris. Son Etat se divise en deux parties : sçavoir, les anciennes Terres qui sont au Nord, & le *Tokkenbourg* au Midi. Il acheta ce dernier Pays en 1468. d'un Comte qui en portoit le nom, à condition que les Tokkenbourgeois qui étoient déjà en alliance avec plusieurs Cantons Suisses, conserveroient leurs Privilèges, & le droit de choisir leurs Magistrats. Mais l'Abbé en différens tems travailla à les opprimer, & ce fut en particulier ce qui occasionna la guerre de 1712. entre les Cantons de Berne & de Zurich, & une partie des Cantons Catholiques alliés de l'Abbé de S. Gal. Celui-ci fut enfin contraint de laisser les choses comme elles étoient auparavant. Les bâtimens de l'Abbaye de S. Gal sont très-considérables, & il y a une Bibliothèque fort riche en manuscrits. Les Cantons de Berne & de Zurich s'emparèrent en 1712. de ce qu'il y avoit de plus rare, mais ils ont tout rendu en 1718. L'Abbé a un Palais superbe.

WYL*, à l'Occident de Saint-Gal, sur le Thur. C'est une Ville assez jolie, quoiqu'elle ne soit presque bâtie que de bois : elle est regardée comme

la Capitale des anciennes Terres de l'Abbé de Sâtes Gal, qui y réside ordinairement, parcequ'il y est moins gêné que dans son Abbaye.

LIECHTENSTEG, Capitale du Tokkenbourg, au Midi de la précédente, & sur le Thur: c'est où s'assemble le grand Conseil de ce Pays, qui est composé de soixante Membres.

3. Des Grisons.

On croit que ce nom leur vient de ce que les Auteurs de leur confédération portoient de longues barbes grises, avec des habits de gros drap gris. Ils se liguerent entr'eux en 1470. & s'allierent aux Suisses en 1491. Leur Pays, qui s'appelloit autrefois la *Rhétie*, est au Sud-Est de la Suisse, & il a environ trente-cinq lieues de long: il est bien peuplé, quoique dans le cœur des Alpes. Les Grisons, sans compter leurs Sujets, sont partagés en trois grandes parties, qu'on nomme *Ligues*: ce sont la Ligue haute ou Grise, la Ligue de la Cadée ou de la Maison de Dieu, & la Ligue des dix Droitures ou Communautés. Leur Gouvernement est Démocratique; & quoique ces Ligues comprennent chacune plusieurs Communautés qui se gouvernent par leurs loix, elles ne composent qu'une République, dont la souveraineté appartient au Conseil des trois Ligues. Il y en a un général de toute la Nation, qui s'assemble fort rarement: l'autre Conseil est composé de Députés de chaque Communauté. Quant à la Religion, ils sont Protestans pour la plupart.

COIRE, *Evêché*, sur le Rhin, est la principale Ville des Grisons, & dans la seconde Ligue: elle est partagée en deux Villes, la plus grande est Protestante. L'Evêque avec son Clergé & un certain nombre de Catholiques, habite dans la po-

site, où
l'Empire
à part,
à un gra
personne
qui form

ILANT
moyenne
Ligue. So
aussi-bien

MEYER
C'est la p
Elle est cé
similien I
chiens n'on
sons.

Ces Peu
jets: ce son
celui de Ch
deux, la V
plupart Cat
SONDRIO
la. Les deu
petites Ville

C'est une
quatre lieue
ssez de gra
elle est au N
ement des
ne, & leu
SION, Et
le. C'est un
ne belle pla
quelles il y

ite, où est l'Eglise Cathédrale : il est Prince de l'Empire, & Allié des Suisses. Coire fait un corps à part, qui a son Gouvernement & ses loix. Elle a un grand Conseil, composé de soixante & dix personnes, du nombre desquelles on en tire quinze qui forment le Sénat.

ILANTZ, sur le bas Rhin. C'est une Ville d'une moyenne étendue, & la principale de la première Ligue. Son terroir est fertile en bled & en vin, aussi-bien que celui de la Ville suivante.

MBYENFELD, sur le Rhin, au Nord de Coire. C'est la principale Ville de la troisième Ligue. Elle est célèbre par la défaite de l'Empereur Maximilien I. en 1499. Depuis ce tems les Autrichiens n'ont pas essayé de vouloir réduire les Grisons.

Ces Peuples ont, comme les Suisses, des Sujets : ce sont l'ancien Comté de *Bormio*, au Sud-Est; celui de *Chiavenna*, au Sud-Ouest; & entre les deux, la *Valtelline*. Leurs Habitans sont pour la plupart Catholiques.

SONDRIO, Capitale de la *Valtelline*, sur l'Adula. Les deux autres Pays ont pour Capitales deux petites Villes qui leur donnent le nom.

4. Du Valais.

C'est une vallée étroite & longue de trente-quatre lieues, très-fertile en vins, & qui produit assez de grains pour la nourriture des Habitans : elle est au Midi du Canton de Berne. Le gouvernement des Habitans du Valais est Démocratique, & leur Religion est la Catholique.

SION, Evêché, près du Rhône, en est la Capitale. C'est une ancienne & jolie Ville, située dans une belle plaine au pied de deux montagnes, sur lesquelles il y a deux forts Châteaux. L'Evêque de

Sion est Prince de l'Empire ; il porte le titre de Comte & de Préfet du Valais, & d'Allié des Suisses : la Ville dont il est titulaire lui appartient. Il préside à tous les Conseils de la République du Valais, avec laquelle Louis XIV. a fait une alliance particulière en 1715. en même tems qu'avec les Cantons Suisses Catholiques.

5. *De la République de Genève.*

Cet Etat qui n'a qu'un petit territoire autour de sa Ville, est au Sud-Ouest de la Suisse & près de la France. Dès 1526. la Ville de Genève s'allia aux Cantons de Fribourg, de Berne & de Zurich, & en 1584. elle fit une alliance solennelle avec tous les Cantons,

GENÈVE, *Capitale*, est une grande Ville marchande & bien peuplée. Ses Chefs, au nombre de quatre qu'on nomme *Syndics*, sont tirés d'un Conseil de vingt-cinq Magistrats, choisis du grand Conseil composé de deux cens Conseillers. C'est dans le grand Conseil que réside la souveraineté. Les Syndics sont changés tous les ans, à la pluralité des voix des Bourgeois. Les Ducs de Savoye ont formé en différens tems des prétentions sur Genève, & peu s'en fallut qu'ils ne s'en emparassent en 1602. On y célèbre encore tous les ans la mémoire de *l'escalade*, qui ne réussit pas au désir du Duc de Savoye. Cette Ville avoit autrefois un Evêque qui prend encore le titre de *Prince de Genève* ; mais les Habitans étant devenus Calvinistes, ont chassé leur Evêque qui fait sa résidence à Annecy en Savoye. Genève a produit un grand nombre d'hommes illustres, quoiqu'infectés d'hérésie, entre lesquels sont Benedicte Picard, François Turretin, Ministre & Professeur en théologie ; Samuel Turretin, son fils, Auteur de plusieurs

seurs Tra
fanatisme
cles ; Mi
orientales
Professeur
vrages, s
Chrétienne
Auteur de
toire de la

6.

Les anc
langin for
l'Occident
long sur si
y a de gran
vins. On t
d'Yverdun,
& d'autres
châtel & d
leur Maître
cement du
gueville. A
mours, der
eut un grand
Compétiteur
d'hériter de
soutenu par
mais les Eta
Roi de Pruss
& qui y a ur
restans, à l'e
de Landero
étroite avec
de Soleure &
NEUCHA
Tome I.

seurs Traités, entr'autres du *Préseruatif contre le fanatisme*, & *les prétendus inspirés des derniers siècles*; Michel Turretin, Professeur des Langues orientales à Genève; Jean-Alphonse Turretin, Professeur en Théologie, Auteur de plusieurs Ouvrages, sur-tout d'un sur la *Vérité de la Religion Chrétienne*; & Daniel le Clerc, sçavant Médecin, Auteur de la Bibliothèque Anatomique, de l'Histoiré de la Médecine, &c.

6. *De la Principauté de Neuchâtel.*

Les anciens Comtés de Neuchâtel & de Vallangin forment une petite Principauté qui est à l'Occident de la Suisse, & qui a douze lieues de long sur six de large. Elle est bien peuplée, & il y a de grands vignobles qui produisent d'excellens vins. On trouve dans le Lac de Neuchâtel ou d'Yverdon, qu'elle a à l'Orient, de grandes truites & d'autres bons poissons. Les Comtés de Neuchâtel & de Vallangin ont eu d'abord chacun leur Maître, & ils furent possédés au commencement du seizième siècle par les Ducs de Longueville. Après la mort de la Duchesse de Nemours, dernière Princesse de cette Maison, il y eut un grand procès en 1707. Il se présentoit treize Compétiteurs qui prétendoient tous avoir droit d'hériter de cette Principauté. Le Prince de Conti soutenu par la France, étoit un des principaux; mais les Etats du Pays se déclarèrent en faveur du Roi de Prusse, qui le possède encore aujourd'hui, & qui y a un Gouverneur. Les Habitans sont Protestans, à l'exception de ceux de la Châtellenie de Landeron: ils firent en 1529. une alliance étroite avec les Cantons de Berne, de Fribourg, de Soleure & de Lucerne.

NEUCHASTEL, Capitale, sur le Lac de même

Tome I.

R

nom. C'est une belle Ville, fort peuplée, & assez marchande.

VALLANGIN *, petit Bourg au Nord de Neuchâtel.

7. *De la Ville de Biemme ou Biel.*

Cette Ville, qui est au Nord-Est de Neuchâtel, étoit autrefois soumise à l'Evêque de Bâle ; mais elle ne prétend plus aujourd'hui en dépendre : elle lui paye cependant quelques redevances, & il élit leur Maire qui doit être choisi parmi les Bourgeois de la Ville. Ils ont fait plusieurs alliances avec divers Cantons Suisses pour se soutenir, & ils sont entrés en 1547. dans la Ligue de tous les Cantons : dès l'an 1503. ils s'étoient fait recevoir Bourgeois de Berne. Ils ont la souveraineté du Val S. Imier ou d'Arguel *, qui est dans leur voisinage. Leur Religion est la Calviniste.

BIEMME, que les Allemans appellent *Biel*, est au bord du Lac de son nom, & sur la Rivière de Suze, dans un lieu agréable & fertile, sur-tout en vins. Cette Ville est gouvernée par un grand & un petit Conseil.

8. *De la Ville de Mulhausen, en Alsace.*

Cette République, qui n'a qu'un petit territoire au Nord-Ouest de Bâle, s'est fait associer à la Bourgeoisie de cette Ville en 1506. & neuf ans après elle fit alliance avec tous les Cantons Suisses. Elle professe la Religion Calviniste.

MULHAUSEN, sur l'III, dans le Suntgau. C'est une assez belle Ville, quoique petite. Elle étoit Ville Impériale, & elle a pris son nom de la grande quantité de moulins qu'elle a. Son territoire est fertile en grains & en vins.

Nous
Savo
Géograph
possede ce
dire, & y
contigus à

L'Italie
figure d'une
de l'Europe
sième degré
& le trente

en y renferm
& le quaran
depuis le La
la Calabre,

à la largeur
Les Alpes
& de l'Allen
dans toute sa

Est. L'air y e
tout vers le N
y nourrit gra
un de ses mo

On sçait q
pire Romain
Pays qui for
Après le dé
l'Occident p
quième siècle
posséderent
es Lombard
siècle, un pu

C H A P I T R E V I.

De l'Italie.

NOUS comprenons dans l'*Italie* le Duché de *Savoie*, à l'exemple de plusieurs habiles Géographes, parceque le Roi de Sardaigne qui possède ce Duché, réside dans l'*Italie* proprement dite, & y a la plus grande partie de ses Etats, contigus à la *Savoie*.

L'*Italie* est en partie une presqu'Isle, qui a la figure d'une botte; & c'est un des plus beaux Pays de l'Europe. Sa longitude est entre le vingt-troisième degré vingt minutes, y compris la *Savoie*, & le trente-sixième trente minutes: sa latitude en y renfermant les Isles, entre le trente-septième & le quarante-septième. Elle a environ 270. lieues depuis le Lac de Genève, jusqu'à l'extrémité de la Calabre, qui est au bout de la botte: quant à sa largeur, elle est fort inégale.

Les Alpes la séparent de la France, de la Suisse & de l'Allemagne. Le Mont Apennin la traverse dans toute sa longueur, du Nord-Ouest au Sud-Est. L'air y est fort sain, quoique très-chaud, surtout vers le Midi. La terre y est fertile en tout: on y nourrit grand nombre de vers à soie; ce qui fait un de ses meilleurs revenus.

On sçait que l'*Italie* a été le berceau de l'Empire Romain, qui de-là s'est étendu dans tous les Pays qui sont autour de la Mer Méditerranée. Après le démembrement de l'Empire Romain à l'Occident par les Peuples Germaniques, au cinquième siècle, les Ostrogoths, ou Goths orientaux, posséderent une grande partie de l'*Italie*; ensuite les Lombards y fondèrent sur la fin du sixième siècle, un puissant Royaume, qui a retenu d'eux le

nom de Lombardie, & qui dura environ 200. ans. Charlemagne ayant chassé les Lombards, s'empara de l'Italie supérieure, dont il donna une partie considérable au Pape. L'Italie inférieure, c'est-à-dire, le Royaume de Naples & la Sicile, resta aux Empereurs Grecs de Constantinople, qui en furent en partie dépouillés par les Sarrasins, auxquels les Normans l'enleverent dans le onzième siècle. Aujourd'hui l'Italie a pour principaux Souverains le Pape, la Maison d'Autriche, le Roi des deux Siciles, le Roi de Sardaigne, le Grand-Duc de Toscane, & les Républiques de Venise & de Gènes.

Les Italiens excellent communément dans les Arts & dans les Sciences, sur-tout dans l'Architecture, la Sculpture & la Peinture. Il n'y a point de Pays où il y ait un si grand nombre d'Académies.

La décadence de la Maison de Charlemagne & les fréquentes divisions arrivées entre les Papes & les Empereurs, ont donné lieu au grand nombre de Principautés, Duchés, Comtés & Marquisats, dont l'Italie se trouve aujourd'hui remplie. Les uns relevent de l'Empire, & les autres du Pape. C'est le Pays où il y a le plus d'Archevêchés & d'Evêchés : il s'y trouve aussi plusieurs Tribunaux d'Inquisition.

La Religion Catholique est la seule qui y soit permise.

Les Rivieres les plus considérables de l'Italie sont :

Le *Pô*, qui prend sa source au Mont *Viso* dans le Piémont sur les confins du Dauphiné, traverse les Duchés de Montferrat, de Mantouc, de Ferrare, en arrosant les Villes de Turin, de Casal, de Plaisance, de Crémone, puis se rend dans le Golphe de Venise par plusieurs embouchures.

L'Adige

Nord, tr

l'Etat de V

sine de Ro

Golphe au

L'Adde

traverse le

Pô, entre

Le Tiffin

Saint-Gorh

Pavie, puis

L'Arno, c

tence & Pi

Le Tibre

Apennin, pr

Oriette &

à Ostie.

Outre les

scavoir, de

celui de Gar

Pérouse, autr

l'Eglise.

Nous divi

tionale,

à quoi il faut

La septentr

à l'ancienne I

avant Gaule C

six souveraine

de Savoye ou

ment la Savoye

partie occiden

Republique de Gên

de Modène; le

qui appartient

la République.

L'*Adige*, qui prend sa source dans le Tirol au Nord, traverse l'Evêché & la Ville de Trente; l'Etat de Venise, passe à Vérone, sépare la Poléfine de Rovigo du Padouan, puis se jette dans le Golphe au-dessous de Venise.

L'*Adda* ou *Adda*, qui sort du Pays des Grisons, traverse le Lac de Côme, & se décharge dans le Pô, entre Crémone & Plaifance.

Le *Tisín*, qui prend sa source près du Mont Saint-Gothard, traverse le Lac Majeur, passe à Pavie, puis se décharge dans le Pô.

L'*Arno*, qui traverse la Toscane, passe par Florence & Pise, & se jette dans la Mer.

Le *Tibre*, qui prend sa source dans le Mont Apennin, près de Camaldoli, passe près de Pérouse, Orviette & dans Rome, puis se jette dans la Mer à Ostie.

Outre les Lacs dont nous venons de parler, sçavoir, de Côme & le Lac Majeur, il y a encore celui de Garde, dans l'Etat de Venise, & celui de Pérouse, autrefois le Lac *Trasimène*, dans l'Etat de l'Eglise.

Nous divisons l'Italie en trois parties: la septentrionale, celle du milieu, & la méridionale: à quoi il faut ajouter les Isles.

La septentrionale qui répond en grande partie à l'ancienne Lombardie, qui s'appelloit auparavant Gaule Cisalpine, se subdivise aujourd'hui en six souverainetés: sçavoir, les Etats de la Maison de Savoye ou du Roi de Sardaigne, qui comprennent la Savoye, le Piémont, le Montferrat & la partie occidentale du Duché de Milan; la République de Gènes; le Duché de Parme; le Duché de Modène; les Duchés de Milan & de Mantoue, qui appartiennent à la Maison d'Autriche; enfin la République de Venise.

La partie du milieu contient l'Etat de l'Eglise ou du Pape, le Grand-Duché de Toscane, & quelques petits Etats qui y sont enclavés, tels que la République de Luques.

La partie méridionale ne renferme que le Royaume de Naples, qui, lorsqu'il est uni à la Sicile, comme aujourd'hui, s'appelle le Royaume des deux Siciles.

Les principales Isles d'Italie sont : la Sicile, la Sardaigne, la Corse & Malte, au Midi de la Sicile.

Ce Chapitre sera donc divisé en quatre Sections.

S E C T I O N I.

Italie Septentrionale.

A R T I C L E I.

Des Etats de la Maison de Savoye, ou du Roi de Sardaigne.

LA Maison de Savoye est très-ancienne, ayant pour tige Humbert *aux blanches mains*, qui étoit Comte d'une partie de la Savoye vers l'an 1025. On croyoit ci-devant qu'il tiroit son origine de l'ancienne Maison de Saxe; mais aujourd'hui les plus habiles Ecrivains disent qu'il étoit le quatrième descendant de Boson, Comte d'Ardenne, qui avoit épousé sur la fin du neuvième siècle, Ermengarde, fille de l'Empereur Louis II. & qui se fit élire en 879. Roi de Provence & de la Bourgogne *Cisjurane*. Louis son fils, qui fut Roi d'Italie & Empereur, eut de sa femme Adelaïs, Charles-Constantin, Prince de Vienne, & pere d'Amé, dont Humbert *aux blanches mains* fut le fils.

Les de
peu à pe
par des T
que le ti
reur Sigi
berry leur
le Comté
dée VIII.
accordés p
roye. Ses
lemagne e
cet Empire
séance aux
charges qu
portent de
gne, ayant
de la Sicile
Traité d'U
Rois de Ch
se Royaum
tion que fit
de Jean, de
les Duc de
Louis. Com
frere natur
du Royaum
dan d'Égypt
Vénitienne
Vénitiens,

(a) Les Pr
estimoient le
plus que celui
avoit les Duc
Comte de Sa
d'Aoust: ma
Savoye. Guic
456.

Les descendans de ce dernier qui agrandirent peu à peu leurs Etats, soit par des mariages, soit par des Traités, ne porterent pendant long-tems que le titre de Comtes de Savoye. Mais l'Empereur Sigismond s'étant ren. en 1416. à Chamberry leur Capitale, & alors leur résidence, érigea le Comté de Savoye en Duché, en faveur d'Amédée VIII. (a) à qui il confirma tous les privilèges accordés par ses prédécesseurs à la Maison de Savoye. Ses Princes sont Vicaires de l'Empire d'Allemagne en Italie; & comme ils sont vassaux de cet Empire pour quelques terres, ils ont droit de séance aux Diettes; mais ils ne contribuent aux charges qu'en cas de guerre avec les Turcs. Ils portent depuis 1720. le titre de Rois de Sardaigne, ayant eu vers ce tems-là cette Isle à la place de la Sicile, qui leur avoit été accordée par le Traité d'Utrecht en 1713. Ils se qualifient aussi Rois de Chypre, quoiqu'ils n'aient jamais possédé ce Royaume; mais leur droit est fondé sur la donation que fit en 1487. Charlotte de Lusignan, fille de Jean, dernier Roi légitime de Chypre, à Charles Duc de Savoye, dont elle avoit épousé le neveu, Louis Comte de Genevois. Cependant Jacques, frere naturel de cette Princesse, s'étoit emparé du Royaume de Chypre, avec le secours du Soudan d'Egypte; & sa femme Catherine Cornaro, Vénitienne, abandonna cette Isle en 1489. aux Vénitiens, sur qui les Turcs l'ont prise en 1571.

(a) Les Princes Souverains, depuis plusieurs siècles, estimoient le titre de Comte, autant & quelquefois plus que celui de Duc. Le Comte de Toulouse en France avoit les Duchés de Septimanie & de Narbonne, & le Comte de Savoye avoit le Duché de Chablais & celui d'Aoust: mais Amédée VIII. aima mieux être Duc de Savoye. *Gnichenon, Histoire générale de Savoye. t. 1. pag. 456.*

La Loi Salique a lieu dans les Etats de la Maison de Savoye. Ils sont aujourd'hui bornés (sans y comprendre l'Isle de Sardaigne) à l'Occident , par la France ; au Nord , par les Suisses ; à l'Orient , par le Lac Majeur , le Tésin , le Pô , & le Duché de Parme ; au Midi , par la Seigneurie ou République de Gènes , & une petite partie de la Mer Méditerranée. Ils renferment , comme nous l'avons déjà dit , la Savoye , le Piémont , le Montferrat , & la partie occidentale du Duché de Milan , ou divers petits territoires qui en ont été détachés , & qui ont été cédés au Duc de Savoye , Roi de Sardaigne , par la Maison d'Autriche en 1708. 1735. & 1743. Nous parlerons de la Sardaigne en traitant des Isles.

S. I. *De la Savoye.*

Ce Duché n'est pas considérable par la qualité du Pays. L'air y est très-froid , à cause des montagnes qui sont toujours couvertes de neiges. Le terroir est peu fertile , excepté en quelques endroits où l'on recueille assez de bled & de vin. C'étoit autrefois , avec le Dauphiné , le Pays des anciens Allobroges ; & il faisoit partie de la Gaule. Sa longueur est d'environ trente lieues du Sud au Nord , & sa largeur de vingt-cinq.

La Savoye est bornée au Nord , par le Lac de Genève qui la sépare de la Suisse ; à l'Occident , par la France , & en particulier la Bresse qui lui appartenoit ci-devant , & une partie du Dauphiné ; au Midi , aussi par le Dauphiné ; & à l'Orient , par le Piémont & le Valais.

La Religion Catholique est la seule dont on y fasse profession , aussi-bien que dans tous les Etats du Roi de Sardaigne.

Les principales Rivieres qui arrosent la Savoye ,

sont : l'Isle
parlant de
L'Arche
Jean de
jeté dans
L'Arve
Pays , &
de Genève
On divi
Septentrio
le Faucign
la Tarenta

ANNEC
une Ville
l'Evêque d
de la Baum
de S. Fran
mort à Lyo
de la Visit
cette Ville.

THONO
de Barnab
EVIAN.
Lac de Ge
RIPAILL
fameux par
de Savoye
renoncé au

LA BON
L'Arve. C'
vieux Chât

sont : l'Isère, dont nous avons décrit le cours en parlant du Dauphiné, (p. 194.) l'Arche & l'Arve.

L'Arche prend sa source à l'Orient, passe à Saint-Jean de Maurienne, au Midi de la Savoye, & se jette dans l'Isère.

L'Arve arrose la partie septentrionale de ce Pays, & se jette dans le Rhône un peu au-dessous de Genève.

On divise la Savoye en six parties, trois vers le Septentrion : sçavoir, le Genevois, le Chablais, le Faucigny : trois vers le Midi, la Savoye propre, la Tarentaise, la Maurienne.

1. Le Genevois.

ANNECY, *Evêché*, sur le Lac d'Annecy. C'est une Ville assez bien bâtie, & la résidence de l'Evêque de Genève, depuis l'expulsion de Pierre de la Baume en 1535. par les Calvinistes. Le corps de S. François de Sales, son plus illustre Evêque, mort à Lyon en 1621. est dans une des deux Eglises de la Visitation, dont l'Ordre a commencé en cette Ville.

2. Le Chablais.

THONON, *Capitale*. Il s'y trouve un Couvent de Barnabites.

EVIAN. C'est une Ville médiocre, au bord du Lac de Genève.

RIPAILLE *, Bourg entre Thonon & Evian, fameux par la vie délicieuse qu'Amédée VIII. Duc de Savoye, qui s'y étoit retiré, y mena après avoir renoncé au Gouvernement de ses Etats.

3. Le Faucigny.

LA BONNE VILLE *, *Capitale* du Faucigny, sur l'Arve. C'est une petite Ville défendue par un vieux Château peu considérable. Celui de *Faussi-*

guy qui est près de cette Ville vers le Nord, a donné le nom à cette Province.

CLUSE, sur l'Arve, au Sud-Est de la précédente.

BONNE, au Nord-Ouest de la Bonne-Ville.

4. *La Savoye propre.*

CHAMBERRY, Capitale, Parlement, Chambre des Comptes. C'est une Ville assez bien bâtie, & médiocrement grande: elle a un bon Château, & une Collégiale qu'on nomme la Sainte Chapelle, fondée par le Duc Amédée IX. & sa femme Yolande de France, vers l'an 1467. Le Chef du Chapitre a le titre de Doyen de Savoye. Chamberry est pour le spirituel sous la dépendance de l'Evêque de Grenoble, qui y a un Official: les Jésuites y ont un Collège magnifique. En 1742. les François & les Espagnols s'emparèrent de cette Ville & d'une grande partie de la Savoye, qu'ils ont rendues en 1748. C'est la patrie de l'Abbé de St. Réal, Auteur de plusieurs Ouvrages historiques; de Claude Favre, Sieur de Vaugelas, connu par sa belle traduction de Quint-Curce, & par ses Remarques sur la Langue Françoisë; & du sçavant Pere de Chales, Jésuite, célèbre Mathématicien.

MONTMELIAN, au Sud-Est de Chamberry. C'est une Ville bâtie sur une montagne, avec un fort Château que Louis XIV. avoit ruiné en 1706. mais qui a été rétabli depuis. Aux environs de Montmélian croît le meilleur vin de Savoye.

5. *La Tarentaise.*

Il fort de ce Pays tous les ans une infinité de Savoyards qui se répandent par bandes dans les Royaumes voisins. Ils vont recevoir la bénédic-

tion de l' /
part & ap
ce qu'ils o
le second
eux. C'est
quelque te
MONST
Ville méd
bon sel fo
SAINT-
Riviere.

Cette pa
rimoine d
mains qui
fiécle, por
SAINT-J
Dauphiné.

Quoique
sieurs endr
bled, en vi
Son nom lu
montagnes
& de la Sa
xante & dix
fix de l'Est
daigne por
Piémont; r
de Savoye.

Le Piém
le milieu;
gneurie de
le Marquis
de Nice, a

tion de l'Archevêque de Monstiers avant leur départ & après leur retour. On partage en trois lots ce qu'ils ont gagné : le premier est pour l'Eglise ; le second pour les pauvres, & le troisième pour eux. C'est avec ce secours qu'on a rebâti depuis quelque tems toutes les Eglises du Diocèse.

MONSTIERS, *Archevêché*, sur l'Isère. C'est une Ville médiocre, mais fort peuplée. Il y a de très-bon sel fossile dans ses environs.

SAINT-MAURICE, au Nord-Est, sur la même Rivière.

6. La Maurienne.

Cette partie de la Savoye a été le premier patrimoine de ses Princes. Humbert *aux blanches mains* qui en est la tige & qui vivoit au onzième siècle, portoit le nom de *Comte de Maurienne*.

SAINT-JEAN, *Evêché* suffragant de Vienne en Dauphiné. Cette Ville est sur l'Arve.

5. II. Du Piémont.

Quoique le Piémont soit montagneux en plusieurs endroits, il ne laisse pas d'être fertile en bled, en vins & en fruits : il est aussi fort peuplé. Son nom lui est venu de sa situation au pied des montagnes des Alpes, qui le séparent de la France & de la Savoye. Son étendue est d'environ soixante & dix lieues du Nord au Sud, & de trente-six de l'Est à l'Ouest. Le fils aîné du Roi de Sardaigne portoit ci-devant le nom de Prince de Piémont ; mais maintenant il porte celui de Duc de Savoye.

Le Piémont comprend le Piémont propre, dans le milieu ; le Duché d'Aoust, au Nord ; la Seigneurie de Verceil & le Comté d'Ast, à l'Orient ; le Marquisat de Saluces, à l'Occident ; le Comté de Nice, au Midi.

I. *La Principauté de Piémont.*

TURIN, sur le Pô, *Capitale, Archevêché, Parlement, Université.* C'est une Ville médiocrement grande, mais belle, fortifiée & fort peuplée. Les Rois de Sardaigne y résident ordinairement : ils y ont un Palais magnifique. C'est la patrie du célèbre Charles-Thomas Maillard, Cardinal de Tournon.

YVRE'E, *Evêché, Place forte*, au Nord, sur la Doria-Baltea. Son territoire s'appelle le *Canavèz*, & on y fait d'excellens fromages.

SUSE, au Nord-Ouest de Turin, sur la Doria-Riparia. C'est une Place forte, & un Marquisat aussi-bien qu'Yvrée.

PIGNEROL, à l'Occident. Louis XIV. l'a rendu au Duc de Savoie, après avoir démoli son Château. Elle a été érigée en Evêché en 1749. par le Pape Benoît XIV.

EXILLES,

FENBSTRÉLLES &

CHASTEAU DAUPHIN, *Places fortes*, les deux premières au Nord-Ouest de Pignerol, & la dernière au Sud-Ouest. Elles ont aussi été rendues au Duc de Savoie en 1713. par la France.

CARIGNAN, sur le Pô, Principauté.

SAVILLAN, jolie & forte Ville.

CONI, au Midi. C'est une belle Ville, bien fortifiée, bâtie sur une montagne ; elle est fort peuplée & fort marchande. De Coni il y a un Canal jusqu'à Carmagnoles.

MONDOVI, au Sud-Est de Coni, *Evêché, Ville forte*, sur une montagne : ses environs sont fertiles en vins.

QUIBRASOUR, au Nord de la précédente, sur le *Tanaro*. C'est une grande Ville avec une For-

teresse. O
lequel le
Louis XII
cidentale

AOUST
grande &
Pays fertile
fruits.

VERCE
grande &
Sesia, qui
BIELLA
ceil.

MASSE
une Princip
dataire du

AST, E
source au
le Pô au-
ancienne,
VERUB
qui a été p

Après a
culiers, il
de Savoie
donné en
la partie d
SALUCE

teresse. On y fit en 1631. un Traité de Paix, par lequel le Duc de Savoye céda Pignerol au Roi Louis XIII. & obtint de l'Empereur la partie occidentale du Montferrat.

2. *Le Duché d'Aoust.*

Aoust, *Evêché*, sur la Doria-Baltea. C'est une grande & belle Ville au pied des Alpes, dans un Pays fertile en pâturages & en toutes sortes de fruits.

3. *La Seigneurie de Verceil.*

VERCEIL, *Evêché*, *Place forte*. Cette Ville est grande & belle : elle est située sur la Riviere de Sessia, qui se jette dans le Pô.

BIELLA, petite Ville au Nord-Ouest de Verceil.

MASSERAN, à l'Est de la précédente. C'est une Principauté qui dépend d'un petit Prince feudataire du Pape, & qui est de la Maison de Ferrari.

4. *Le Comté d'Ast.*

AST, *Evêché*, sur le Tanaro, qui prend sa source au Midi dans les Alpes, & se jette dans le Pô au-dessous d'Alexandrie. Ast est une Ville ancienne, grande & belle, avec une Citadelle.

VERUE, sur le Pô. C'est une Place très-forte, qui a été prise en 1705. par le Duc de Vendôme.

5. *Le Marquisat de Saluces.*

Après avoir eu long-tems ses Seigneurs particuliers, il fut cédé à la France en 1560. Le Duc de Savoye s'en empara en 1588. & il lui fut abandonné en 1601. en échange de la Bresse & de la partie du Bugey qui est à l'Occident du Rhône.

SALUCES, *Evêché*, *Capitale*. Elle étoit autrefois

très-forte , mais elle a été ruinée par les François en 1690.

CARMAGNOLE, près du Pô. Cette Place qui est enclavée dans le Piémont propre, est très-forte, riche & fort marchande. C'est la patrie de François Carmagnole, qui de simple payfan devint par son rare mérite premierement Général de l'Armée du Duc de Milan, & ensuite des Vénitiens, qui lui firent trancher la tête en 1422, pour ses intelligences avec le Duc de Milan, dont il vouloit regagner les bonnes graces.

6. *Le Comté de Nice.*

NICE, *Evêché, Place forte.* Elle dépendoit autrefois de la Provence. Cette Ville est située sur un rocher escarpé, & a un Château très-fort du côté de la Provence. Les François & les Espagnols l'ont prise en 1744. & l'ont ensuite rendue.

VILLEFRANCHE. Elle a un Port qui est défendu par deux Châteaux bâtis, l'un du côté de la mer, & l'autre du côté de la montagne.

TENDE, au Nord-Est, &

BEUIL ou **BOGLIO**, au Nord-Ouest. Ce sont deux anciens Comtés que l'on joint ordinairement à celui de Nice.

ONBIELE, *Principauté*, au Sud-Est de Tende, enclavée dans la Seigneurie de Gènes. Cette Ville qui a un bon Port, & ses environs qui sont fertiles en huiles, appartenoient ci-devant à la Maison de Doria, qui les vendit en 1579. au Duc de Savoie. Oneille est la patrie d'André Doria, l'un des plus fameux Capitaines de mer.

MONACO, à l'Orient de Villefranche, est une *Principauté* indépendante, enclavée dans le Comté de Nice. Elle est depuis 1641. sous la protection de la France, dont le Roi y tient une garnison.

Elle a p
mille de
font, co
lentinois
MONA
défendue
S.

On pr
ins Mons
tile. Ce P
à cause d
gnobles. I
1533. Le
la famille
tantinople
Quint dor
quoique l
tion. Ne
en 1637
fut partag
Montferrat
& de Tri
étoient Ca
sion n'a p
que l'Emp
la partie c
Mantoue
& privé d
sans enfan
CASAL,
qui l'avoit
l'avoit extr
tions furent
les a ensui
forte garn

Elle a passé, il y a vingt ans, de l'ancienne famille des Grimaldis dans celle des Matignons, qui sont, comme étoient les Grimaldis, Ducs du Valentinois en Dauphiné.

MONACO, *Capitale*. Elle a un bon Port, & est défendue par un Château très-fort.

§. III. *Du Marquisat de Montferrat.*

On prétend que son nom vient de ces mots latins *Mons ferax*, qui signifient une Montagne fertile. Ce Pays mérite en effet d'être ainsi nommé, à cause de la fertilité de ses champs & de ses vignobles. Il a eu des Souverains particuliers jusqu'en 1533. Les derniers étoient des Princes Grecs de la famille des Paléologues, Empereurs de Constantinople. Leur Maison étant éteinte, Charles-Quint donna le Montferrat aux Ducs de Mantoue, quoique les Ducs de Savoye y eussent des prétentions. Ils les firent valoir dans la suite, & enfin en 1629 par le Traité de Querasque le Montferrat fut partagé en deux parties; ce qui donna lieu au *Montferrat Savoyard* où étoient les Villes d'Albe & de Trin, & au *Montferrat Mantouan*, où étoient Casal & Acqui. Depuis 1708. cette division n'a plus lieu, en conséquence de la cession que l'Empereur Joseph fit au Duc de Savoye, de la partie du Montferrat que possédoit le Duc de Mantoue, qui fut alors mis au ban de l'Empire & privé de ses Etats, & qui mourut peu après sans enfans.

CASAL, *Capitale*, *Evêché*, sur le Pô. Louis XIV. qui l'avoit achetée du Duc de Mantoue en 1681. l'avoit extrêmement fortifiée, mais ses fortifications furent rasées en 1706. Le Roi de Sardaigne les a ensuite rétablies en partie, & y entretient une forte garnison.

ACQUI, *Evêché*, au Sud-Est de la précédente. Cette Ville est célèbre par ses eaux chaudes : elle est médiocre, mais fort peuplée.

TRIN, *Place forte*, au Nord-Ouest de Casal. C'est une Ville bien bâtie, fort peuplée, & dans une situation agréable.

ALBE, *Evêché*, sur le Tanaro, à l'Occident d'Acqui : c'est aujourd'hui un lieu peu considérable.

Au Midi d'Albe & d'Acqui, est une Contrée appelée *les Langhes* *, qui comprend cinquante-huit Fiefs qui relevent de l'Empire, & que l'Empereur a donnés comme tels au Roi de Sardaigne en 1735. Plusieurs Auteurs rapportent cette Contrée au Piémont.

S. IV. *Territoires détachés du Duché de Milan.*

Ces petits territoires sur lesquels les Ducs de Savoie avoient des prétentions, & qui leur ont été cédés en différens tems par la Maison d'Autriche, comme nous l'avons dit, sont bordés du côté de l'Orient, par le Lac Majeur & le Tésin ; & du côté de l'Occident, par le Piémont & le Montferrat. Ils sont au nombre de huit, sçavoir, du Nord au Sud :

1. Les vallées de la Sesia, au Nord de la Seigneurie de Verceil.

VARALLO *, *Capitale*, Ville peu considérable sur la Sesia, qui se jette dans le Pô au-dessous de Verceil.

2. La plus grande partie du territoire d'*Anghera*, c'est-à-dire, la partie occidentale, à l'Ouest du Lac Majeur.

DOMO D'OSULA, sur le Tosa, *Capitale*.

ARONA, sur le Lac Majeur, au Sud-Ouest. C'est le lieu de la naissance de S. Charles Borromée.

3. Le NOVA

& belle V

Evêque d

des Sente

que qu'il

de vogue

4. Le VIGB

avec un C

5. La VALEN

médiocre

reau est b

6. L'ALEXA

nommé d

berouffe,

tes de bor

considérab

de George

7. Le TORTO

cienne Vil

tié à la 1

8. La p

du Pô.

VOGHE

diocre, m

fort agréa

BOBBIO

Comté : i

S. Colomb

Au Mid

grand non

Imperiali *

daigne.

3. *Le Novarois.*

NOVARE, *Capitale, Evêché, Place forte, grande & belle Ville.* C'est la patrie de Pierre Lombard, Evêque de Paris, connu sous le nom de Maître des Sentences, à cause d'une Théologie scholastique qu'il fit au treizième siècle, & qui a eu grande vogue.

4. *Le Vigévanais.*

VIGEVANO, *Evêché.* C'est une petite Ville avec un Château.

5. *La Laumelline.*

VALENCE, *Capitale, Evêché.* C'est une Ville médiocre, bâtie sur une hauteur; mais son Château est bien fortifié.

6. *L'Alexandrin.*

ALEXANDRIE, *Capitale, Evêché.* Elle fut surnommée de la Paille par l'Empereur Frédéric Barberousse, à cause de ses murailles qui étoient faites de boue & de paille. Elle a une Forteresse considérable: c'est la patrie du Pape Pie V. & de George Merula, sçavant Géographe.

7. *Le Tortonèse.*

TORTONE, *Capitale, Evêché.* C'est une ancienne Ville assez forte, avec un bon Château fortifié à la moderne.

8. *La plus grande partie du Pavèse, au Midi du Pô.*

VOGHERA, sur le Staffora. C'est une Ville médiocre, mais bien fortifiée, qui est dans un lieu fort agréable.

BOBBIO, *Evêché.* Cette petite Ville a titre de Comté: il y a une célèbre Abbaye fondée par S. Colomban.

Au Midi du Tortonèse & du Pavèse, sont un grand nombre de Fiefs de l'Empire appelés *Feudi Imperiali**, qui ont aussi été cédés au Roi de Sardaigne.

A R T I C L E I I.

De la Seigneurie ou Républiq^{ue} de Gènes.

CE Pays s'étend le long de la Méditerranée ; on le nomme *la Côte de Gènes*. Il répond à ce qu'on appelloit anciennement *Liguria*, qui comprenoit aussi une partie du Piémont. Quoiqu'il soit plein de montagnes, il ne laisse pas d'être très-fertile, & de produire d'excellens vins, de très-bons fruits, & sur-tout quantité d'olives.

Cet Etat étoit autrefois fort puissant. Après diverses révolutions il se donna à la France, mais il en secoua le joug en 1527. par le secours de l'Empereur Charles - Quint, & il s'établit sur le pied où il est à présent.

Le Gouvernement est Aristocratique. La souveraineté réside dans le grand Conseil des quatre cents Nobles. Le Sénat est composé de douze Sénateurs & d'un Doge, qui en est le Chef, & de l'administration ordinaire des affaires. La Charge de Doge ne dure que deux ans.

Cette République a peu de revenus, quoique les particuliers soient très-riches.

GENES, Capitale, Archevêché, Port, Place forte. On la nomme *Gènes la superbe*. C'est une grande & belle Ville, qui s'éleve en forme d'amphithéâtre sur le bord de la mer. Elle est bien peuplée, & la plus marchande de l'Italie après Venise. L'Eglise Cathédrale dédiée à S. Laurent, est magnifique. Le Palais du Doge, celui de la Seigneurie & l'Arsenal sont très-beaux. Il y a à Gènes 80000. habitans, ou environ. Son Port est grand & spacieux, fermé par un Mole où il y a un Phare pour éclairer les vaisseaux pendant la nuit. Cette

Ville fut
en 1684.

de ses All
mais les E
ment élo

SAVON
dent de C
plée & fo
Port, de
Savone es

NOLI,
tear sur un

Final,
Roi d'Espa
tre, l'a de

FINAL
time affez

ALBENO
& cette V

VINTIM
Ville, for

Toutes
ou de la c

Rivière du
laquelle on

PORTO
BRUGN

PORTO
belle, ave

SARAZA
un bon Po

La Répu
de Corse,
de l'Italie.

Ville fut bombardée par les Galeres de France en 1684. Les troupes de la Reine de Hongrie & de ses Alliés ont harcelé Gènes en 1746. & 1747. mais les François & les Espagnols les ont entièrement éloignés.

SAVONE, Evêché, Port, Place forte, à l'Occident de Gènes. C'est une grande Ville fort peuplée & fort marchande. Les Génois ont gâté son Port, de peur qu'elle ne nuisît à leur commerce. Savone est la patrie du Pape Jules II.

NOLI, Evêché. Elle a un bon Port & un Château sur une montagne voisine.

Final, Marquisat, autrefois appartenant au Roi d'Espagne. L'Empereur s'en étant rendu maître, l'a donné aux Génois pour 300000. écus.

FINAL, Capitale. C'est une petite Ville maritime assez forte.

ALBENGA, Evêché. L'air y est fort mal-sain, & cette Ville n'est guères peuplée.

VINTIMILLE, Evêché. C'est une ancienne Ville, fort peuplée. Elle a le titre de Comté.

Toutes ces Villes sont de la *Riviere du Ponent*, ou de la côte occidentale; les suivantes sont de la *Riviere du Levant*, ou de la côte orientale, dans laquelle on met aussi Gènes.

PORTO-FINO, à l'Orient de Gènes.

BRUGNETO, Evêché.

PORTO-VENERE. C'est une Ville grande & belle, avec une Forteresse.

SARAZANA, Evêché. Cette Ville est forte, avec un bon Port, & un Château très-fort.

La République de Gènes possède encore l'Isle de *Corse*, dont nous parlerons à l'article des Isles de l'Italie.

A R T I C L E I I I .

Du Duché de Parme.

CE Duché est borné au Midi, par la République de Gènes; au Nord, par le Pô, qui le sépare du Duché de Milan; à l'Orient, par le Modénois; à l'Occident, par les nouvelles possessions du Roi de Sardaigne détachées du Duché de Milan. Il est fertile en bleds, en vins, & en excellens pâturages.

L'Etat de Parme, après plusieurs révolutions, étant tombé sous le pouvoir des Papes, Paul III. le donna à Louis Farnèse, qui fut créé Duc en 1545. Les descendans de ce Prince ont possédé ce Duché jusqu'en 1731. que Dom Carlos Infant d'Espagne & fils de la Princesse Elisabeth de Parme en fut reconnu Souverain; mais en 1736. ce Prince étant devenu Roi de Naples & de Sicile, céda le Duché de Parme à la Maison d'Autriche. En 1748. par le Traité d'Aix-la-Chapelle, Dom Philippe son frere est devenu Duc de Parme, & on lui a encore cédé le petit Duché de Guastalla, qui est enclavé dans celui de Mantoue; à condition que ces Etats reviendront à la Maison d'Autriche s'il n'a point d'héritier, ou si ce Prince parvient lui ou ses enfans au Trône d'Espagne ou des deux Siciles. Les Ducs de Parme étoient autrefois dépendans du Pape, & lui payoient tous les ans 10000. écus pour l'hommage.

On divise ce Duché en Duchés de Parme & de Plaisance: le premier à l'Orient, & le second à l'Occident; à quoi il faut maintenant ajouter celui de Guastalla au Nord-Est.

PARME
C'est une g
la seule Pla
lais des Du
Cathédrale.
BORGO-

PLAISAN
située au co
est grande
adelle. Ce
du fameux
BORGO S
tite Ville fo
très-agréabl

Il est au
le Duché d
membreme
de cette Ma
GUASTA
SANONE
Citadelle. C
l'Empereur
BOZOLO
Prince parti

1. *Le Duché de Parme.*

PARME, *Evêché, Université*, sur la Parma. C'est une grande & belle Ville, bien peuplée, & la seule Place considérable de ce Duché. Le Palais des Ducs est magnifique, aussi-bien que la Cathédrale.

BORGODI-TARO, au Sud-Ouest de Parme.

2. *Le Duché de Plaisance.*

PLAISANCE, *Evêché, Université*. Cette Ville est située au confluent du Pô & de la Trébia : elle est grande & belle, & est défendue par une Citadelle. C'est la patrie du Pape Gregoire X. & du fameux Cardinal Alberoni.

BORGOSAN-DONINO, *Evêché*. C'est une petite Ville fort peuplée, & située dans une plaine très-agréable.

3. *Le Duché de Guastalla.*

Il est au Nord-Est de Parme, & enclavé dans le Duché de Mantoue, dont il est un petit démembrement fait autrefois en faveur d'un Prince de cette Maison.

GUASTALLA, grande Ville, forte & bien bâtie.

SANONETTA, petite Ville qui a une bonne Citadelle. C'étoit autrefois un petit Duché, que l'Empereur céda en 1710. au Duc de Guastalla.

BOZOLO, petite Ville qui avoit ci-devant un Prince particulier.



A R T I C L E I V.

Du Duché de Modène.

LE Modénois est borné à l'Occident, par le Duché de Parme ; au Midi, par la République de Luques & la Toscane ; à l'Orient, par l'Etat Ecclésiastique ; & au Nord, par le Duché de Mantoue. C'est un Fief masculin de l'Empire. Le Duc à qui il appartient, est de l'ancienne Maison d'Est, & il paye 40000. écus à l'Empereur. Le Pays est très-abondant, sur-tout en vins excellens & en bleds. Sa Riviere la plus considérable est la *Secchia* qui l'arrose du Nord au Sud, & se jette dans le Pô.

Cet Etat renferme les Duchés de *Modène* & de *Régio*, & les Principautés de *Carpi* & de *Corregia*. Le Duc de Modène possède aussi au Nord-Est le Duché de *la Mirandole*, qu'il a acheté en 1710. de l'Empereur, & la Principauté de *Novellara**, près de *Guastalla* : celle de *Massa*, au Sud-Ouest, peut encore être regardée comme une annexe de Modène.

MODÈNE, *Evêché*, *Place forte*, *Capitale* du Duché de Modène. Cette Ville située sur un Canal entre la *Secchia* & le *Panaro*, est grande & fort peuplée. Le Duc y réside ordinairement dans un magnifique Palais. C'est la patrie de *Charles Sigonius*, Auteur d'excellentes Notes sur *Tite-Live*, & de sçavans Traités sur le *Droit Romain*.

CARPI, *Place forte*, au Nord-Ouest de Modène. Cette Ville porte le titre de Principauté, & est ancienne, marchande & peuplée.

REGIO ou **REGGÉ**, *Evêché*. Cette Ville qui est la Capitale de son Duché est médiocre, mais ses

rues sont la
fortifiés de

CORREG
pauté, & es
belle & for

Le Duché
des confins d

LA MIRA
lébre, par

qui a posséd
ecens ans, &
seizième sié

NOVELLA
une Ville m

l'Empereur l

MASSA, a
de Gènes, &

la Capitale d

rière a épous

Le Duc son p
grand chemi
à trav le M

Des Etats

ELLY y po
ce siècle,
sue. Le prem
e second avo
de Gonzague

S.

L'Empereur
ancez en Duc

roes sont larges & belles. Elle a de bons remparts fortifiés de bastions.

CORREGIO *. Cette Ville a le titre de Principauté, & est située entre Carpi & Regio : elle est belle & forte.

Le Duché de *la Mirandole* est un petit Etat sur les confins du Modénois, au Nord-Est.

LA MIRANDOLE, petite Ville forte & célèbre, par la Maison des *Pics de la Mirandole*, qui a possédé ce petit Etat pendant cinq ou six cents ans, & qui a produit au commencement du seizième siècle un Prince d'un sçavoir prodigieux.

NOVELLARA *, entre Carpi & Guastalla. C'est une Ville médiocre, avec titre de Principauté : l'Empereur la donna au Duc de Modène en 1737.

MASSA, au Sud-Ouest, entre la République de Gènes, & celle de Luques en Toscane. C'est la Capitale d'une petite Principauté, dont l'héritière a épousé le Prince héréditaire de Modène. Le Duc son pere fait actuellement travailler à un grand chemin de ses Etats à cette Principauté, à trav^s le Mont Apennin.

A R T I C L E V.

Des Etats de la Maison d'Autriche en Italie.

LEB y possède depuis le commencement de ce siècle, le Duché de Milan & celui de Mantoue. Le premier étoit auparavant à l'Espagne, & le second avoit ses Ducs particuliers, de la Maison de Gonzague, dont il y a encore des descendants.

S. I. Du Duché de Milan.

L'Empereur Venceslas érigea en 1395. le Milanais en Duché, en faveur de Galeas Visconti.

Les Souverains de cet Etat ont porté d'abord le nom de Vicomtes, & ensuite celui de Ducs. La Maison des derniers Ducs avoit le nom de Sforce. Vers le milieu du seizième siècle, ce Duché fut long-temps disputé entre les Sforces qui s'en étoient emparés après la mort de Jean-Marie & de Philippe-Marie, fils de Jean Galeas, morts sans enfans, & Louis XII. & François I. qui y avoient des prétentions légitimes du chef de Valentine, dont ils tiroient leur origine. En effet il avoit été stipulé dans le contrat de mariage de Valentine, fille de Jean Galeas I. Duc de Milan, avec Louis, Duc d'Orléans, second fils de Charles V. dit le Sage, que si Galeas venoit à mourir sans enfans mâles, le Duché appartiendroit à Louis son gendre. Le dernier des Sforces étant mort en 1535. Charles-Quint demeura maître de ce Duché, & en donna l'investiture à Philippe II. son fils, qui fut depuis Roi d'Espagne. Les Rois d'Espagne l'ont possédé jusqu'au décès de Charles II. en 1700. Philippe de France, Duc d'Anjou, devenu Roi d'Espagne en 1701. tâcha de le conserver: ayant perdu la bataille de Turin, l'Empereur en 1706. s'en est rendu maître, & il lui a été cédé par le Traité de Bade en 1714. Il appartient maintenant à la Reine de Hongrie & de Bohême sa fille, Archiduchesse d'Autriche, & épouse de l'Empereur François-Etienne de Lorraine, Grand-Duc de Toscane. Le Duché de Milan étoit plus considérable lors de son érection qu'à présent. Parme, Plaisance & le Trentin en faisoient alors partie. Il contient maintenant depuis les démembrements qui en ont été faits, soit en faveur des Suisses, soit principalement en faveur du Roi de Sardaigne, les Villes suivantes, qui donnent leurs noms aux territoires qui les environnent,

MILAN,

MILAN, la surnomme dix milles d'lieues; vingtrois, onze Réguliers Couvens de dix Hôpitaux Confréries d'Ouvriers. en broderie Bibliothèque quante mille Cardinal François lan entre l'ACanaux, la tabelle très-fait comme litaine est to en-dedans: on l'appelle viron 500. p est soutenue marbre blanc née de beau cette Eglise e mais plus m plus illustres trente-cinq Saint Ambro Saint Charles du dernier C Trente. C'est lèbres, entr bain III. CÉL COME, au Tome I.

MILAN, Capitale, Archevêché, Université. On la surnomme *la grande*, avec raison, car elle a dix milles de circuit, c'est-à-dire, environ quatre lieues; vingt-deux Portes, soixante & onze Paroisses, onze Chapitres, huit Maisons de Chanoines Réguliers, deux cens trente Eglises, trente Couvens de Religieux & trente-six de Religieuses, dix Hôpitaux, trente-deux Colléges, & cent Confréries qui renferment un fort grand nombre d'Ouvriers. On y travaille très-bien en galons, en broderies d'or & d'argent, & en cristal. Sa Bibliothèque nommée *Ambrosienne*, contient cinquante mille volumes: elle a été laissée par le Cardinal Frédéric Borromée. La situation de Milan entre l'Adda & le Tésin, d'où on a tiré deux Canaux, la rend très-marchande. Elle a une Citadelle très-forte, d'un mille de circuit, & qui fait comme une Ville à part. L'Eglise métropolitaine est toute revêtue de marbre en-dehors & en-dedans: elle est dédiée à la Sainte Vierge, & on l'appelle communément le Dôme. Elle a environ 500. pieds de long sur 200. de large, & est soutenue d'un grand nombre de colonnes de marbre blanc d'une grosseur considérable, & ornée de beaucoup de statues de grand prix. Enfin cette Eglise est plus petite que S. Pierre de Rome, mais plus magnifique, selon quelques-uns. Les plus illustres Archevêques de Milan, dont il y a trente-cinq dans le catalogue des Saints, ont été Saint Ambroise sur la fin du quatrième siècle, & Saint Charles Borromée, qui a été comme l'ame du dernier Concile général tenu dans la Ville de Trente. C'est la patrie de plusieurs hommes célèbres, entr'autres des Papes Alexandre II. Urbain III. Célestin IV. Pie IV. & Grégoire XIV.

COMÉ, au Nord de Milan, sur le Lac de même

Tome I.

S

MILAN,

410 G E O G R A P H I E

nom, belle Ville, riche & marchande. C'est la patrie de Plinç le jeune, de l'Historien Paul Jove, & du Pape Innocent XI.

ANGHIERA, sur le Lac Majeur, au Sud-Ouest de Come. Cette Ville est bâtie sur une hauteur, & elle a un bon Château. C'est la patrie de Galeas, premier Duc de Milan.

PAVIE, *Evêché, Université* fameuse pour le Droit, sur le Tésin, au Sud de Milan. Elle est grande & riche, mais elle n'est pas peuplée à proportion. Elle étoit autrefois la Capitale du Royaume des Lombards, Son Château ressemble plus à un Palais qu'à une Forteresse. C'est devant cette Ville que François I. fut fait prisonnier en 1525. Pavie a donné naissance au célèbre Boëce, Philosophe; au Pape Jean XVIII. à Jérôme Curdan, fameux Médecin, & Mathématicien; & à Jean Ménochius, célèbre Commentateur de l'Écriture Sainte.

CREMONE, *Evêché, Place forte*, sur le Pô, à l'Orient de Pavie. C'est une grande & belle Ville qui est défendue par un bon Château.

LODI, *Evêché*, au Nord-Ouest de Crémone, sur l'Adda, Cette Ville est grande, & dans une plaine fort spacieuse. Elle est célèbre pour ses fromages nommés *Parmésans*, parcequ'une Princesse de Parme, dit-on, les a fait connoître en France.

S. II. Du Duché de Mantoue.

Il est situé à l'Orient de celui de Milan, ayant le Modénois au Midi, & la République de Venise au Nord. Il est fertile en bleds, en pâturages, en fruits & en vins excellens.

Sa principale Riviere est le Pô, qui traverse ce Duché dans toute sa largeur: les autres moins

confidér
l'Oglia 8

Le M

puis 15.

Gonzag

en 1708

ché, qu

même M

Le Mant

de Hong

MANT

Ville est

Riviere c

deux char

ce qui la

avoient un

blé: il s'y

que les g

donnés po

cette Ville

ses, 40. Co

près de cet

hommes il

Jésuite, A

parat Sacré

Possevin, &

CASTIG

Mantoue. C

tient à une

SOLFAR

dente: c'e

appartient à

son.

Nous av

Parme, du

pauté de Sa

considérables , sont la *Secchia* , au Midi du Pô; l'*Oglio* & le *Mincio* , au Septentrion.

Le Mantouan relevoit de l'Empereur , & depuis 1540. il avoit des Ducs de la Maison de Gonzague. Le dernier étant mort sans postérité en 1708. l'Empereur Joseph s'est attribué ce Duché , quoiqu'il y eût encore des Princes de la même Maison , & plusieurs branches collatérales. Le Mantouan appartient aujourd'hui à la Reine de Hongrie , fille de l'Empereur Charles VI.

MANTOUE, Capitale, Evêché, Place forte. Cette Ville est située au milieu d'un Lac que forme la Rivière de Mincio. On n'y peut entrer que par deux chaussées qui ont chacune leur Pont-levis , ce qui la rend extrêmement forte. Les Ducs y avoient un Palais vaste & magnifiquement meublé: il s'y trouve un grand nombre d'autres Palais que les grands Seigneurs de la Ville ont abandonnés pour se retirer à Venise. On compte dans cette Ville environ 20000. hommes , 18. Paroisses , 40. Couvens. Le célèbre Poète Virgile est né près de cette Ville , qui est la patrie de plusieurs hommes illustres , entr'autres d'Antoine Possevin , Jésuite , Auteur d'une Bibliothèque & d'un Apparat Sacré , aussi-bien que du Médecin Antoine Possevin , & du Poète Baptiste le Mantouan.

CASTIGLIONE , petite Ville au Nord-Ouest de Mantoue. C'est une petite Principauté qui appartient à une branche de la Maison de Gonzague.

SOLFARINO * , dans le voisinage de la précédente : c'est encore une petite Principauté qui appartient à une autre branche de la même Maison.

Nous avons parlé dans l'article du Duché de Parme , du Duché de *Guaftalla* & de la Principauté de *Sabionetta* , qui appartenoient autrefois

à des branches de la Maison de Gonzague, & qui sont dans le Mantouan, au Sud-Ouest.

A R T I C L E V I.

De la Seigneurie ou République de Venise.

CETTE République est bornée au Nord, par le Pays des Grisons, le Trentin & le Tirol; à l'Orient, en partie par le Golphe de Venise, & en partie par la Carniole; au Midi, par le Ferrarois, le Mantouan, & une partie du Milanez; & à l'Occident, par le Milanez seulement.

C'est la plus ancienne des Républiques de l'Europe: elle étoit autrefois beaucoup plus puissante qu'à présent, quoiqu'elle possède une grande étendue de pays en Italie & ailleurs. Son Gouvernement est Aristocratique: il dépend de la Noblesse que l'on partage en quatre classes.

La première est de douze Maisons, qui en 709. élurent le premier Duc de Venise.

La seconde, de quatre Maisons qui subsistent depuis l'an 800. ce sont les Justiniani, les Cornari, les Bragadini & les Bembi.

La troisième comprend les familles qui furent inscrites dans le Livre d'or en 1289.

La quatrième, celles qui ont été agrégées depuis en payant 100000. ducats.

Le Chef est un *Doge* ou *Duc*: cette Charge est à vie: il préside à tous les Conseils, & n'a que la voix comme les autres. Tous les Jugemens se rendent en son nom; mais la République peut le déposer, quand il devient incapable de remplir ses fonctions.

Il y a trois principaux Conseils pour l'administration de l'Etat.

Le Grand Conseil composé de tous les Nobles

qui ont tr
& élit tou
teurs de S
& les Pro
sont des
grandes ri
aux Pauvre
legs pieux
recteurs d
c'est-à-dire
terre. Le
Républiqu
nat: il est
Venise, ce
porte la V
d'Excellen
au nombre
doivent être
tent chaqu
tat de leur
la Républi
au Grand-
Sages-Gran
près les m
tels sont les
voie aux R
tent tous la
d'Excellence.
qui sont en
mandemen
nent la paix
Le Conse
cent vingt S
garde la pa
qui compo
plus grands

qui ont trente ans. Ce Conseil fait toutes les Loix, & élit tous les Magistrats : sçavoir, les *Procurateurs* de S. Marc, le *Chancelier*, les *Sages-Grands*, & les *Provéditeurs*. Les *Procurateurs* de S. Marc sont des *Officiers* commis à la distribution des grandes richesses laissées à l'Eglise de S. Marc & aux Pauvres : ils sont les exécuteurs de tous les legs pieux, les tuteurs des orphelins, & les protecteurs des veuves. Ils portent la *Veste Ducale*, c'est-à-dire, à grandes manches traînantes jusqu'à terre. Le *Grand Chancelier* tient les *Sceaux* de la République, & assiste aux délibérations du *Sénat* : il est le *Chef* des Citadins ou Bourgeois de Venise, comme le *Doge* l'est de la Noblesse : il porte la *Veste Ducale* de pourpre, & a le titre d'*Excellence*. Les *Sages-Grands* sont des *Officiers* au nombre de six, qui préparent les matieres qui doivent être agitées dans le *Sénat*, auquel ils portent chaque semaine chacun à leur tour le résultat de leurs *Consultations*. Les *Ambassadeurs* que la République envoie à l'Empereur, au Pape & au *Grand-Seigneur*, doivent avoir la qualité de *Sages-Grands*. Les *Sages de Terre Ferme* ont à peu près les mêmes fonctions & la même autorité : tels sont les *Ambassadeurs* que la République envoie aux Rois & aux Princes Souverains. Ils portent tous la *Veste Ducale* violette, & sont traités d'*Excellence*. Les *Provéditeurs* sont les *Gouverneurs* qui sont envoyés dans les Provinces avec un commandement absolu dans les affaires qui concernent la paix & la guerre.

Le Conseil des *Priés*. C'est le *Sénat* composé de cent vingt *Sénateurs* : il décide de tout ce qui regarde la paix, la guerre & les alliances. Ceux qui composent ce *Sénat* sont regardés comme les plus grands politiques du monde.

Le Conseil des *vingt-six Seigneurs* ; il donne audience aux Ambassadeurs , porte leurs demandes au Sénat , & en rapporte leurs réponses.

Outre ces Conseils , il y en a encore deux : le Conseil des dix & le Conseil spirituel.

Le Conseil *des dix* est composé de dix Nobles ; on le renouvelle tous les ans ; il juge des crimes d'Etat. Tous les mois ce Conseil choisit parmi ses membres , tour à tour , trois Inquisiteurs d'Etat. Ce Triumvirat a une autorité si absolue , qu'il peut condamner à mort toutes sortes de personnes , même le Doge , sans en rendre compte au Sénat : il faut néanmoins que l'avis de tous les trois soit unanime ; en cas de partage ils doivent porter l'affaire au Conseil *des dix* , dont ils sont membres.

Pour prévenir les désordres que pourroit causer le luxe parmi les Nobles , dont les richesses sont fort inégales , la République a établi trois *Magistrats des Pompes*. Ce sont des Sénateurs du premier ordre , qui par des ordonnances très-sévères ont réglé la table , le train , & les habits de la Noblesse Vénitienne.

Le Conseil *Spirituel* regle les affaires de la Religion ; le Patriarche de Venise en est le Chef. C'est le seul Conseil où les Nobles Vénitiens Ecclésiastiques puissent entrer. Cette précaution a été prise , afin que la Cour de Rome ne pût pénétrer dans les secrets.

Cet Etat comprend en Italie quatorze Pays ou Provinces : sept au Midi , en allant d'Occident en Orient ; le Bergamasc , le Crémasc , le Brescian , le Véronois , la Polésine de Rovigo au Sud-Est , le Padouan , le Dogado ; cinq au Nord-Ouest du Golphe de Venise , en remontant du Midi au Septentrion ; le Vicentin , le Trévisan ,

le Feltrin
du même
Nord-Est

1. Le

BERGA

grande ,
construit
Pierre Ma
naissance

2. Le

CREME

se jette da

3. Le

BRESSE

grande &
culiereme

SALO ,

4. Le

VERON

grande , a
grand non
grand con
On y voit

C'est la pa
lèbre Arch
guste ; de
plusieurs c
ques & R
Peintre , &

PESCHI

5. LA

de Polésine
pellée , par

ROVIG

vêque d'A

ADRIA

le Feltrin, le Bellunese, le Cadorin; une au Nord du même Golphe, le Frioul; & la dernière au Nord-Est, l'Istrie.

1. Le *Bergamasc.*

BERGAME, *Evêché, Place forte.* Cette Ville est grande, riche & marchande: elle a un Château construit sur une hauteur. C'est la patrie de Jean Pierre Maffey, Jésuite célèbre par sa grande connoissance des Langues grecque & latine.

2. Le *Crémasc.*

CREME, *Evêché, Place forte,* sur le *Sério*, qui se jette dans l'Adda.

3. Le *Bressan.*

BRESSE, *Evêché, Place forte.* Cette Ville est grande & belle. Ses Habirans s'appliquent particulièrement à la fabrique des armes.

SALO, *Evêché,* sur le Lac de Garda.

4. Le *Véronois.*

VÉRONE, *Evêché,* sur l'Adige. Cette Ville est grande, ancienne & marchande. Elle contient un grand nombre d'ouvriers en soie, & il s'y fait un grand commerce d'olives qui sont très-estimées. On y voit un amphithéâtre encore presque entier. C'est la patrie du Poëte Catulle, de Vitruve, célèbre Architecte, qui vivoit sous le regne d'Auguste; de Plin l'ancien; d'Onuphre, Auteur de plusieurs ouvrages sur les Antiquités Ecclésiastiques & Romaines; de Paul Véronèse, célèbre Peintre, & de plusieurs autres grands hommes.

RESCHIERA, *Place forte,* sur le Lac de Garda.

5. LA *Polésine de Rovigo,* au Sud-Est. Le mot de *Polésine* signifie *presqu'Isle*, & elle est ainsi appelée, parcequ'elle est entre l'Adigette & l'Adige.

ROVIGO. C'est dans cette Ville que réside l'Evêque d'Adria.

ADRIA, *Evêché.* Cette Ville étoit autrefois si

considérable, qu'elle a donné son nom au Golphe de Venise ou Adriatique : ce n'est plus à présent qu'un Village, avec quelques maisons de pêcheurs.

6. Le Padouan.

PADOUE, *Evêché, Université*, sur la Riviere de *Brienta*. Cette Ville est grande & belle, mais n'est guères peuplée. Il s'y trouve un grand nombre de beaux Palais & de belles Eglises. C'est la patrie du célèbre Historien Tite-Live. Ce sont les Padouans qui ont fondé la Ville de Venise au cinquième siècle, pour servir de retraite aux peuples maltraités par les Barbares.

7. Le Dogado.

VENISE, *Capitale, Archevêché*, qui porte le titre de Patriarchat. Cette Ville est une des plus peuplées & des plus marchandes de l'Europe : on la surnomme *la riche*. Elle est bâtie sur soixante & douze Isles qui ont communication les unes aux autres par un très-grand nombre de ponts. Elle a plusieurs Palais magnifiques, entr'autres celui de la Seigneurie & celui du Doge. Le pont de *Rialto* est remarquable pour sa grandeur & la hardiesse de l'ouvrage. Il est d'une seule arcade, & est bâti sur un grand nombre de pilotis. On a été obligé de construire de la même sorte les maisons de cette superbe Ville, parceque le terrain y est peu ferme : c'est pour cela que les carosses n'y sont pas d'usage. On s'y sert de petits bateaux très-propres, qu'on nomme *gondoles*, qui peuvent aller dans tous les quartiers de la Ville. On y admire l'Eglise & la Place de S. Marc. Il y a outre cela à Venise un très-grand nombre d'Eglises. On y compte soixante & douze Paroisses, plus de trente Couvens de Religieux, plus de trente-cinq de Religieuses, & plusieurs Chapelles de Confréries de Pénitens. Ces dernières, aussi-bien que les Eglises

des Religieusement
& plus riches
les Paroisses
consiste en
mées, &
plus grande
L'Inquisition
leurs. Les
Outre le
Marc un
sicaux : il
mé par le
qui contient
relevent la
de Rome.
porter ici.

*Viderat
Stare ur
I nunc T
Objice,
Si Tiberi
illam ho*

CHIOGO
tent dans l
au milieu
Ille où l'on
8. Le V
VICEN
grande &
magnifiqu
9. Le T
TRÉVI
& forte,
fois une U

des Religieux & des Religieuses, sont incomparablement plus magnifiques pour les bâtimens, & plus riches en excellens tableaux, que les Eglises Paroissiales. Le grand commerce de cette Ville consiste en glaces de miroirs qui sont très-estimées, & en étoffes de soie. L'Arsenal est un des plus grands & des mieux fournis de l'Europe. L'Inquisition y est moins sévère que par tout ailleurs. Les Juifs y ont une synagogue assez grande. Outre le Patriarche il y a dans l'Eglise de Saint Marc un *Primicier*, qui jouit des honneurs pontificaux: il est indépendant du Patriarche & nommé par le Doge. On lit à Venise une Inscription qui contient six vers latins du Poëte Sannasar, qui relevent la gloire de cette Ville au-dessus de celle de Rome. Ils sont trop beaux pour ne les pas rapporter ici.

*Viderat Adriacis Venetam Neptunus in undis
Stare urbem, & toto dicere jura mari.*

*I nunc Tarpeias, quantumvis Jupiter arces
Objice, & illa tui mania Martis, ait:*

*Si Tiberim Pelago confers, urbem aspice utramque;
Illam homines dices, hanc possuisse Deos.*

CHIOGGIA, Evêché. L'Adige & le Pô se jettent dans la Mer au-dessous de cette Ville qui est au milieu des eaux comme Venise, & dans une Ile où l'on fait beaucoup de sel.

8. Le *Vicentin*.

VICENCE, Evêché, Place forte. Cette Ville est grande & fort peuplée. Elle a beaucoup d'Eglises magnifiques, de belles Places & de beaux Palais.

9. Le *Trévيسان*.

TREVISÉ, Evêché. Cette Ville est grande, belle & forte, remplie de Noblesse. Elle avoit autrefois une Université qui a été transférée à Padoue.

10. Le *Feltrin*.

FELTRES, *Evêché*. C'est une petite Ville fort jolie.

11. Le *Bellunèse*, où il y a de riches mines de fer.

BELLUNE, *Evêché*, sur la *Piave*. Cette Ville est belle, forte & assez peuplée, quoique petite.

12. Le *Cadorin*.

LA PIEVE DE CADORE. C'est une belle Ville, fort peuplée, sur la *Piave*.

13. Le *Frioul*.

UDINE, *Evêché*. Cette Ville est grande & belle. Le Patriarche d'Aquilée y réside; & comme le territoire d'Aquilée, Ville autrefois considérable, mais aujourd'hui ruinée, appartient à la Maison d'Autriche, elle prétend, aussi-bien que les Vénitiens, nommer au Patriarchat. Pour appaiser ce procès, il vient enfin d'être résolu de diviser ce Diocèse, selon les possessions temporelles.

PALMA NOVA, *Evêché*.CONCORDIA, *Evêché*.

GRADO. Cette Ville située dans une Isle près d'Aquilée, avoit autrefois un Patriarche dont le titre a été donné à l'Archevêque de Venise.

14. *L'Istrie*, au Nord-Est du Golphe de Venise. Les Vénitiens partagent cette presque-Isle avec la Maison d'Autriche, & ils en possèdent la partie occidentale & la méridionale.

CAPO-D'ISTRIA, *Evêché*. Ville forte située dans le Golphe de Trieste.

CITTA-NUOVA, *Evêché*. Cette Ville est bien bâtie, & a le meilleur Port du Pays.

POLA, *Evêché*, au Midi. C'est une Ville ancienne, où l'on voit beaucoup d'Antiquités.

La République de Venise possède encore plu-

ieurs Vill
Venise, a
& de Céph
en parlero
Les Véniti
Candie, d
ont prises,

S

De la p

ELLE c
qui a c
blique de I

D

CE Duc
& au
à l'Orient. I
de large. Il
rie, qui éto
aujourd'hui
maintenant

Il compr
nois. C'étoi

La Maiso
Duc étoit,
quinzième
& de Côm
nairement
le crédit q
de Médicis

ieurs Villes en Dalmatic, à l'Est du Golphe de Venise, avec les Isles de *Corfon*, de *Sainte Mauro* & de *Céphalonie*, à l'entrée de ce Golphe: nous en parlerons en expliquant la *Turquie d'Europe*. Les Vénitiens possédoient autrefois les Isles de *Candie*, de *Chypre*, &c. mais les Turcs les leur ont prises, comme nous le dirons.

S E C T I O N I I.

De la partie d'Italie qui est au milieu.

ELLE contient le Grand-Duché de *Toscane*, qui a quelques enclaves, entr'autres la République de *Luques*, & l'*Etat Ecclésiastique*.

A R T I C L E I.

Du Grand-Duché de Toscane.

CE Duché a la Mer Méditerranée à l'Occident & au Midi, & l'Etat de l'Eglise au Nord & à l'Orient. Il a environ 60, lieues de long, sur 40. de large. Il portoit anciennement le nom d'*Etrurie*, qui étoit plus étendue que n'est la Toscane aujourd'hui, renfermant ce que nous appellons maintenant le Patrimoine de S. Pierre.

Il comprend le Florentin, le Pisan & le Siennois. C'étoit autrefois trois Républiques.

La Maison de Médicis, dont le dernier Grand-Duc étoit, s'est rendue très-célèbre au milieu du quinzième siècle par le mérite de Jean de Médicis & de Côme son fils. Quoiqu'ils ne fussent originairement que de riches Négocians de Florence, le crédit qu'ils s'acquirent alors mit Alexandre de Médicis en état d'usurper la Souveraineté l'an

1530. avec l'appui de l'Empereur Charles-Quint qui le fit Duc de Florence. Le Pape Pie V. donna le titre de Grand-Duc à Côme de Médicis son fils & son successeur. Le dernier Grand-Duc étant mort sans enfans, le Grand-Duché, par l'accord fait en 1736. entre la France, l'Espagne & l'Empereur, a passé au Duc de Lorraine, époux de l'héritière d'Autriche, aujourd'hui Empereur; ainsi cet Etat fera bientôt partie de ceux de la nouvelle Maison d'Autriche.

Le Pisan fut uni au Florentin en 1406. par la conquête qu'en fit la République de Florence, avant l'établissement des Médicis. Le Siennois passa sous la puissance des Espagnols du tems de Charles-Quint, & Philippe II. son fils le donna en 1557. au Grand-Duc, à titre d'arrière-Fief d'Espagne, & en s'y conservant quelques Places sur la côte. Ces Pays sont très-fertiles en tout. On y trouve des carrières de beau marbre, des mines d'alun, de fer, d'acier, & même d'argent.

I. Le Florentin.

FLORENCE, sur l'Arno, *Archevêché, Université*. C'est une assez grande Ville bien bâtie. Elle est surnommée *la Belle*; le Grand-Duc y faisoit sa résidence. Il s'y trouve une des plus riches Bibliothèques de l'Europe, qui renferme 3900. Manuscrits rares. On admire sur-tout la Galerie pour ses richesses & ses raretés.

Florence est l'endroit de l'Italie où l'on cultive davantage la Langue italienne, mais les Romains la prononcent avec plus de grace; de-là le proverbe: *Lingua Toscana in bocca Romana*. Cette Ville est la patrie d'Améric Vespuce, qui a donné son nom au nouveau Continent; de Galilée, fameux Astronôme; de Lulli, excellent Musicien; de

Guich
autres

PIS:
elle est
l'Apenn

PRA

PRA

Duc, r
timens

FIEZ

ARB

Ville b
naissanc

Plain-C

trarque.

BOR

MON

du Sien

CAM

un céléb

l'Apenn

le nom

VALC

dans les

dre fon

Regle d

PISB

grande,

Chevali

Médicis

qui est l

politain

ment sa

d'une m

Guichardin, Historien célèbre; & de plusieurs autres grands hommes.

PISTOYE, Evêché. C'est une Ville assez grande; elle est située dans une plaine fertile au pied de l'Apennin.

PRATO, Evêché.

PRATOLINO, Maison de plaisance du Grand-Duc, remarquable pour la magnificence des Bâtimens, & la beauté des Jardins.

PIBZOLE, Evêché.

AREZZO, Evêché, près l'Arno. C'est une grande Ville bâtie sur une montagne: elle a donné la naissance à Guy Arretin, Inventeur des Notes du Plain-Chant au onzième siècle, & au Poète Pétrarque.

BORGO, Evêché, sur le Tibre.

MONTE-PULCIANO, Evêché, sur les confins du Siennois, près le Lac de Pérouse.

CAMALDOLI *, à l'Orient de Florence. C'est un célèbre Monastere bâti dans les montagnes de l'Apennin par S. Romuald en 1009. Il a donné le nom à l'Ordre des Camaldules.

VALOMBREUSE *, Abbaye également située dans les montagnes de l'Apennin, Chef d'un Ordre fondé par S. Jean Gualbert en 1040. sous la Règle de S. Benoît.

II. Le Pisan.

PISE, Archevêché, Université. Cette Ville est grande, belle & forte, & elle a un bon Port. Les Chevaliers de S. Etienne institués par Côme de Médicis en 1561. ont une Maison dans cette Ville, qui est le Chef-lieu de leur Ordre. L'Eglise métropolitaine est magnifique. On admire principalement sa tour qui est très-élevée, & qui penche d'une manière sensible. Cette Ville est célèbre par

le Concile qui s'y tint en 1409. Benoît XIII. & Grégoire XII. y furent déposés comme schismatiques, & on y élut Alexandre V.

VOLTERRA, Evêché, au Sud-Ouest de Florence.

LIVOURNE, à l'Occident. C'est une grande Ville, belle & très-forte : elle est célèbre pour son Port qui y attire beaucoup d'Etrangers, à cause de ses franchises. Ce Port est à couvert par plusieurs Forts bien munis de canons. Le Grand-Duc y entretient garnison. Le principal commerce de la Ville consiste en soie, coton, alun de Rome, & en café du Levant.

III. *Le Siennois.*

SIENNE, Archevêché, Université. Cette Ville est célèbre pour la bonté de ses eaux & la politesse de son langage. Son Eglise Cathédrale est magnifique, quoique d'un goût gothique : elle est revêtue de marbre en dedans & en dehors.

PIENZA, Evêché, Ville médiocre, mais bien fortifiée.

CHIUZI, Evêché. Ces deux Villes sont à l'Orient.

MASSA, Evêché, au Sud-Ouest de Sienne.

GROSSETO, Evêché, au Sud de Sienne.

De quelques petits Etats enclavés dans la Toscane.

Ces petits Etats sont au nombre de quatre : sçavoir, au Midi, l'Etat des garnisons ; au Sud-Ouest, la Principauté de *Piombino* ; au Nord-Ouest, la République de *Luques* ; & la Principauté de *Massa*, dont nous avons déjà parlé dans l'article du Modénois.

I. *De l'Etat des garnisons.*

Vers les confins du Siennois sur la Mer Médi-

terranée
Stato del
ce que le
derent le
Roi des
sion.

ORBIT
TELA
PORTO
un bon C

Au Sud
terranée,
partient à
Buon-Con

PIOMB
une Ville
& une F
Naples,

L'Isle
partient à

PORTO
forte, qu
rocher :

PORTO
que petit
maître,
une Baye

Au Nord
Pise, est
Luques.
subsiste e
sous la pr

terrannée, on trouve un petit Pays nommé *Lo Stato delli Presidii*, ou l'*Etat des garnisons*: c'est ce que les Espagnols se réservèrent, lorsqu'ils cédèrent le Siennois au Grand-Duc en 1557. Le Roi des deux Siciles en est aujourd'hui en possession.

ORBITELLO, *Port, Place forte.*

TELAMONE, *Evêché*, au Nord d'Orbitello.

PORTO-HERCOLE, au Sud d'Orbitello. Elle a un bon Château & un Port défendu par deux Forts.

2. *De la Principauté de Piombino.*

Au Sud-Ouest du Florentin, près de la Méditerranée, est la Principauté de *Piombino*, qui appartient à un Prince Napolitain de la Maison de Buon-Compagno.

PIOMBINO, qui en est *Capitale & Evêché*, est une Ville grande & belle, avec un Port assez bon, & une Forteresse sous la protection du Roi de Naples, qui a droit d'y mettre garnison.

L'Isle d'*Elbe* au Sud-Ouest de Piombino, appartient à cette Principauté.

PORTO-LONGONE, petite Ville, mais très-forte, qui a un bon Port & une Forteresse sur un rocher: le Roi de Naples y entretient garnison.

PORTO-FERRAIO. Cette Ville est forte, quoique petite. Le Grand-Duc de Toscane qui en est maître, y a toujours une bonne garnison: elle a une Baye qui est défendue par deux Forts.

3. *De la République de Luques.*

Au Nord-Ouest du Florentin & au Nord de Pise, est la petite Seigneurie ou République de Luques. Cet Etat est enclavé dans la Toscane; il subsiste en forme de République depuis l'an 1430. sous la protection de l'Empire dont il est un Fief.

Son Gouvernement est Aristocratique, & dépend d'un Conseil de vingt-quatre Nobles, & d'un Chef que l'on nomme *Gonfalonier*, qu'on change tous les deux mois, de même que les Conseillers qu'on lui donne pour l'administration des affaires: ils ne peuvent rien faire sans la participation du Conseil.

LUQUES ou LUCA, *Capitale*, *Evêché*, *Place forte*. Cette Ville est médiocre & assez peuplée. Elle fait commerce de soie, & sur-tout d'olives, les meilleures d'Italie. On la nomme l'*Industriense*, à cause que ses Habitans sont fort laborieux. On n'y souffre point de mendiens. Le Palais de la Seigneurie est très-beau.

VIA-REGIO. C'est un Bourg dont le Port est le seul de cette République.

A R T I C L E I I.

De l'Etat de l'Eglise.

L'ETAT de l'Eglise est borné par la République de Venise, au Nord; & par le Golphe de Venise, au Nord-Est; à l'Orient, par le Royaume de Naples; au Midi, par la Méditerranée; & à l'Occident, par les Duchés de Toscane, de Modène & de Mantoue. Sa longueur est de trois cens milles ou cent lieues, & sa largeur de cent milles ou trente-huit lieues environ.

Il s'appelle *Etat de l'Eglise*, parceque le Pape qui est le Chef de l'Eglise, en est Souverain. L'origine de cet Etat vient des donations que Pepin & Charlemagne firent aux Papes dans le huitième siècle, en s'en réservant la souveraineté. Ce n'a été que depuis 1076. que les Papes en sont devenus Seigneurs indépendans.

Dans le
choisissioien
étant deve
droit de le
Les Empe
se maintin
pereurs d'
droit; ce q
la mort d'
les princip
Célestin II
maintenus
le Clergé &
à cette éle
troit Holla
mandation
dinaux se s
des Cardin
des Cardin
deux tiers
suffit pour

Le Souve
Pape. Ces
à tous les E
me les Pro
sont éloign
pour Gouv
un Généra
Gouverneu
les Officie
Le Peuple
de Ville.

Quand
Doyens de
Prêtres &
Les rev

Dans les premiers siècles le Clergé & le Peuple choisissoient celui qui devoit être Pape. Les Goths étant devenu maîtres de l'Italie, s'attribuerent le droit de le choisir, ou au moins de le confirmer. Les Empereurs Grecs qui les chasserent d'Italie, se maintinrent dans la même possession. Les Empereurs d'Occident s'arrogèrent aussi le même droit; ce qui causa bien des schismes. Enfin après la mort d'Innocent II. les Cardinaux réunis avec les principaux du Clergé de Rome, élurent seuls Céléstin II. en 1143. depuis ce tems-là ils se sont maintenus dans la possession d'élire seuls le Pape, le Clergé & le Peuple ayant cessé de prendre part à cette élection. Après la mort d'Adrien VI. qui étoit Hollandois, & qui avoit été élu à la recommandation de Charles-Quint son disciple, les Cardinaux se sont fait une loi de n'élire pour Papes que des Cardinaux Italiens de naissance. Le nombre des Cardinaux est fixé à soixante & dix; il faut les deux tiers des voix pour être élu Pape, le tiers suffit pour donner l'exclusion à un sujet.

Le Souverain Pontife a les titres de *Sainteté* & de *Pape*. Ces deux noms étoient autrefois communs à tous les Evêques. Le Pape gouverne par lui-même les Provinces voisines de Rome: celles qui sont éloignées ont des Légats ou des Vice-Légats pour Gouverneurs: chaque Province a outre cela un Général pour les troupes, & chaque Ville un Gouverneur que le Pape nomme, aussi-bien que les Officiers des Fortereses, Châteaux & Ports. Le Peuple choisit les *Podestats* & autres Officiers de Ville.

Quand le Saint Siège est vacant, ce sont les Doyens des trois Ordres de Cardinaux, Evêques, Prêtres & Diacres qui gouvernent.

Les revenus du Pape montent à vingt millions

environ, en y comprenant sept mille ducats pour l'hommage de Naples & de Sicile, & les Annates des Evêchés & Abbayes.

L'Etat Ecclésiastique comprend douze Provinces qui sont entre la Mer Méditerranée & le Golphe de Venise. Le Pape possède encore *Bénévent* & son territoire dans le Royaume de Naples, & le *Comtat Venaissin* avec *Avignon*, en France.

Les Provinces de l'Etat Ecclésiastique du Midi au Nord-Ouest, sont : la Campagne de Rome, le Patrimoine de S. Pierre, le Duché de Castro ou Castres, l'Orviétan, la terre de Sabine, le Pérouzin, l'Ombrie, la Marche d'Ancone, le Duché d'Urbain, la Romagne, le Bolonois, le Ferrarois.

I. La Campagne de Rome.

ROME, sur le *Tibre*, Capitale de l'Etat Ecclésiastique, *Université*. Cette Ville fondée, selon l'opinion commune, par Romulus, 753. ans avant la naissance de Jesus-Christ, fut d'abord gouvernée par des Rois pendant 244. ans; ensuite par des Consuls environ 500. ans; & enfin par des Empereurs pendant cinq ou six siècles. Auguste la rendit la plus superbe Ville du monde. Quoiqu'elle ait été brûlée & saccagée plusieurs fois, elle est encore néanmoins une des plus belles & des plus grandes Villes de l'Europe. Le Pape, qui est le Successeur de S. Pierre, Prince des Apôtres, y fait sa résidence. On donne à la Ville de Rome le titre de *Sainte*, à cause qu'elle est le centre de la vraie Religion, & qu'un nombre infini de Martyrs y ont répandu leur sang pour la Foi catholique. Cette Ville a grand nombre de beaux Palais & de magnifiques Eglises: celle de S. Pierre est la plus belle de l'Univers: elle est toute revêtue de marbre en dedans & en dehors; sa couverture

est de plomb
cellentes, le
relevent bea
silique, qui
près de cent
la largeur a
croisée s'élev
cinq toises d
est de marb
négale la m
placé sous le
riche dais o
parfaite. On
rante millio
trois Papes.

Palais du V
par la mag
chambres qu
bliothèque,
tes sortes de
C'est la dem
une galerie
qui est une
se retirer da

Rome a c
nombre d'É
dont il y e
Ville, quoi
habitée à pr
le titre d'Ép
Latran, par
de leur Siég
couronnés.
titre de *Fat*
de *Papale*. I
célèbres. L

est de plomb & de cuivre doré. Les peintures excellentes, les colonnes de marbre, les statues, &c. relevent beaucoup la beauté de cette superbe Basilique, qui est faite en forme de croix: elle a près de cent toises de long: la croisée qui en fait la largeur a sixante-six toises. Du milieu de cette croisée s'éleve un magnifique Dôme de cinquante-cinq toises de haut. Tout le pavé de cette Eglise est de marbre, & la voute est dorée; mais rien n'égale la magnificence du grand Autel qui est placé sous le Dôme, & qui est couronné par un riche dais ou baldaquin de bronze d'une beauté parfaite. On prétend que cette Eglise a couté quarante millions, & qu'elle est l'ouvrage de vingt-trois Papes. Tout près de ce superbe Edifice est le Palais du Vatican, remarquable non-seulement par la magnificence & par le grand nombre de chambres qu'il renferme, mais encore par sa Bibliothèque, une des plus riches du monde en toutes sortes de Livres, & sur-tout en Manuscrits rares. C'est la demeure ordinaire du Pape. Ce Palais a une galerie qui communique au *Château S. Ange*, qui est une sure Forteresse, où les Papes peuvent se retirer dans les tems de danger.

Rome a quatre-vingt-douze Paroisses, un grand nombre d'Hôpitaux & plus de trois cens Eglises, dont il y en a quantité de magnifiques: cette Ville, quoique vaste dans son encinte, n'est pas habitée à proportion de son étendue. On donne le titre d'*Episcopali* à son Eglise de Saint Jean de Latran, parceque les Papes y prennent possession de leur Siège: les Empereurs y étoient autrefois couronnés. Celle de Sainte Marie Majeure a le titre de *Fatriarchale*; & celle de S. Pierre, celui de *Papale*. Il y a dans Rome plusieurs Académies célèbres. Le Roi de France entretient à ses frais

des élèves dans celles de Peinture & de Sculpture.

OSTIE, Evêché. C'est le titre du Doyen des Cardinaux. Anastase le Bibliothécaire rapporte que le Pape Marc, qui vivoit au quatrième siècle, accordé aux Evêques d'Ostie le droit de sacret ceux de Rome. Le nom de cette Ville autrefois célèbre, mais presque entièrement détruite aujourd'hui, marque sa situation à l'embouchure du Tibre : l'air y est mal-sain.

ALBANO, Evêché, près de Rome. Elle est située aux environs de l'ancienne *Albe*, qui avoit des Rois avant Rome.

CASTEL-GANDOLPHE *, au Nord d'Albano, près du Lac de son nom. C'est une petite Ville avec un Château, qui a de très-beaux jardins où les Papes vont prendre l'air.

VELETRI, Evêché. C'est une Ville fort agréable, comme la plupart des suivantes : elle a donné naissance à l'Empereur Auguste.

FRESCATI, Evêché.

PALESTRINE, Evêché, & Principauté qui appartient aux Barberini. Ces deux Evêchés, ainsi qu'Ostie & Albano, sont des titres de Cardinaux Evêques.

TERRACINE, au Sud-Est, *Port.*

TIVOLI, sur le Téverone.

ANAGNI, à l'Orient de Frescati.

SEGNI.

FIorentINO.

ALATRI.

VEROLI.

SUBIAC ou SUBLAC, au Nord-Est, Abbaye de Bénédictins où S. Benoît jetta au sixième siècle les fondemens de son Ordre, dans une grotte que l'on visite avec vénération.

Cette P
est très-fe
alun,

VITERR
Ville.

MONTE
voir très-fe
pour ses bo

CIVITA
au Midi :

BRACCI
qui a titre

la Maison

PORTO
C'est le titr

CASTRO

qui apparte

sur démoli

d'Innocent

dente.

RONCIG

jolie Ville

Patrimoine

ORVIET

belle, est

puits très-p

un escalier

un autre.

AQUAPE
riété.

2. *Le Patrimoine de S. Pierre.*

Cette Province qui est à l'Occident du Tibre, est très-fertile en bled, en vin, en huile & en alun.

VITERBE, *Evêché.* C'est une grande & belle Ville.

MONTFASCONÉ, *Evêché* situé dans un terroir très-fertile. Cette Ville est très-renommée pour ses bons vins muscats.

CIVITA-VECCHIA, *Evêché, Port, Place forte,* au Midi : c'est où sont les Galeres du Pape.

BRACCIANO, au Sud de Viterbe. Cette Ville qui a titre de Duché, appartient à un Prince de la Maison d'Odescalchi.

PORTO, *Evêché,* à l'embouchure du Tibre. C'est le titre du Cardinal sous-Doyen.

3. *Le Duché de Castro.*

CASTRO OU CASTRES, *Capitale* de ce Duché, qui appartenoit autrefois aux Ducs de Parme : elle fut démolie en 1646. par le Général des troupes d'Innocent X. & l'Evêché transféré à Aquapendente.

RONCIGLIONE, près de Viterbe. C'est une jolie Ville avec titre de Comté, enclavée dans le Patrimoine de S. Pierre.

4. *L'Orvietan.*

ORVIETE, *Evêché.* Cette Ville qui est assez belle, est bâtie sur un rocher escarpé : elle a un puits très-profond où des mulets descendent par un escalier pour puiser de l'eau, & remontent par un autre.

AQUAPENDENTE, *Evêché,* à l'Occident d'Orvieté.

de Sculp-

Doyen des
e rapporte
ême siècle,
it de sacret
le autrefois
uite aujourd-
ouchure du

le est située
i avoit des

d'Albano,
petite Ville
x jardins où

e fort agréa-
elle a donné

pauté qui ap-
êchés, ainsi
le Cardinaux

} Evêchés.

, Abbaye de
ixième siècle
de grotte que

BAGNAREA, Evêché, au Midi d'Orviète. Cette petite Ville a donné naissance au Docteur Saint Bonaventure.

5. *La Terre de Sabine.*

Elle a été habitée autrefois par les Sabins, si connus dans l'Histoire Romaine, & dont elle porte encore le nom.

MAGLIANO, C'est dans cette Ville que réside l'Evêque de Sabine, dont le titre est un des plus destinés aux Cardinaux Evêques. Son territoire est très-fertile en huiles, en blés & en vins.

6. *Le Pérouzin.*

PE'ROUZE, Evêché, Université. Cette Ville qui est sur le Tibre, est belle & ancienne. C'est la patrie de Jean-Paul Lancelot, célèbre Jurisconsulte.

7. *L'Ombrie.*

C'étoit autrefois la demeure des Umbriens, les plus anciens peuples d'Italie.

SPOLETE, Evêché, Capitale de l'ancien Duché d'Ombrie ou de Spolète. Cette Ville est ancienne, belle & bien peuplée.

ASSISE, Evêché, au Nord-Ouest de Spolète. Elle a la gloire d'avoir donné naissance à Saint François & à Sainte Claire.

FOLIGNO, Evêché. C'est une ancienne & belle Ville près du Topino.

NOCERA, Evêché, au Nord-Ouest de Spolète.

TERNI, Evêché, au Sud. C'est la patrie de l'Historien Tacite.

NARNI, Evêché, plus au Sud, sur la Néra. C'est la patrie de l'Empereur Nerva.

8. *La Marche d'Ancone.*

Cette Province abonde en blé, en vin, &

hanvre & c.

ment Pice

ANCON

riche & an

padelle qui

celle de N

IESI, Et

OZIMO.

MACERA

RECANA

rette au seiz

NOTRE-

forte, sur le

où il y a u

Wierge.

FERMO,

C'est une a

naissance de

vrages en fa

éloquant, e

Chrétien.

MONTE-

Fermo, sur

ASCOLI,

Ville, où il

revenus con

SAN-SEV

CAMERI

TOLENT

en 1586.

C'est un

venu en la

mort de son

URBIN,

hanvre & en cire : elle se nommoit ancienne-
ment *Picenum*.

ANCONA, *Evêché, Port*. Cette Ville est grande,
riche & ancienne : elle a pour sa défense une Ci-
tadelle qui passe pour la plus forte de l'Italie après
celle de Naples.

IESI, *Evêché*, sur le Fiumecino.

OZIMO.

MACERATA.

} *Evêchés.*

RECANATI. Son Evêché a été transféré à Lor-
rete au seizième siècle.

NOTRE-DAME DE LORRETE, *Evêché, Place*
forte, sur le Golphe de Venise, fameux pèlerinage,
où il y a une très-riche Chapelle de la Sainte
Vierge.

FERMO, *Archevêché*, sur le Golphe de Venise.
C'est une ancienne & forte Ville, célèbre par la
naissance de Lactance, Auteur de plusieurs Ou-
vrages en faveur de la Religion Chrétienne, & si
éloquent, qu'on lui a donné le nom de *Cicéron*
Chrétien.

MONTE-ALTO, *Evêché*, au Sud-Ouest de
Fermo, sur la petite Rivière de Monocio.

ASCOLI, *Evêché*. C'est une grande & ancienne
Ville, où il y a deux Citadelles. Son Evêque a des
revenus considérables.

SAN-SEVERINO.

CAMERINO.

} *Evêchés.*

TOLENTINO. Cet Evêché a été uni à Macerata
en 1586.

9. *Le Duché d'Urbain.*

C'est un Pays mal-sain & peu fertile : il est
venu en la puissance des Papes en 1631. par la
mort de son dernier Duc.

URBIN, *Archevêché*. Cette Ville, qui est con-

fidérable, a une vieille Citadelle & un beau Palais où les Ducs résidoient autrefois. C'est la patrie de Polidore Virgile, Auteur d'une Histoire d'Angleterre & de plusieurs autres Ouvrages; & du fameux Raphaël, Peintre.

FOSSOMBRONE, *Evêché*, près la Riviere de Méto.

PEZARO, *Evêché*, Place forte, sur la Riviere de Foglia, qui traverse tout le Duché d'Urbain, & se jette dans le Golphe de Venise. Cette Ville a un bon Port & un Château très-fort.

SAINT-MARIN, entre la Romagne & le Duché d'Urbain. Cette Ville, qui a sept Villages sous sa dépendance, se gouverne en forme de République sous la protection du Pape. Son Gouvernement est Aristocratique: ses Chefs sont deux Capitaines que l'on change tous les six mois. En 1739. il survint une difficulté entre ceux qui gouvernoient ce petit Etat, & le Pape y ayant envoyé pour l'appaiser le Cardinal Albéroni, ce Légat ne fit si bien, qu'il soumit cette République à l'Etat Ecclésiastique: mais l'Empereur en a fait rétablir les Habitans dans la liberté dont ils jouissent depuis plus de mille ans.

10. La Romagne.

RAVENNE, *Archevêché*. C'est une Ville fort ancienne: elle a deux Académies, plusieurs Collèges, quatre Abbayes, & un grand nombre de Maisons Religieuses. Son Port étoit autrefois le meilleur que les Romains eussent sur la Mer Adriatique: mais cette Mer y a jetté tant de sable, que Ravenne s'en trouve maintenant éloignée d'une bonne lieue. Son territoire produit d'excellens vins.

RIMINI, *Evêché*, sur la côte. Cette Ville est grande

grande &
Concile q
359. & ou
& Ravenn
qu'on app
du tems d
l'Italie. M
FABENZA
Ville qui
riere d'Am
de terre, &
Vénitiens e
FORLÌ,
grains, en
BERTIN
MELDO
cipauté sou
philes.

Le Pape
en 1513.

BOULOGNE
surnomme
territoir. Ce
grandes, &
quantité d'
Benoît XIV
& qui est si
Sur les co
nommé le

Ce Pays
Ducs qui po
léline de F
Tome I

grande & marchande : elle est fameuse par le Concile que l'Empereur Constance y fit tenir en 359. & où les Ariens dominèrent. Entre Rimini & Ravenne est la petite Riviere de *Pisatello* *, qu'on appelloit autrefois *Rubicon*, & qui séparoit du tems de Jules-César, la Gaule Cisalpine de l'Italie. M. Danville la nomme *Tiumicino*.

FAENZA, *Evlcht*, au Midi de Ravenne. Cette Ville qui est riche & marchande, est sur la Riviere d'Amonc: elle débite beaucoup de vaisselle de terre, & du lin fort blanc. Jules II. la prit aux Vénitiens en 1509.

FORLI, *Evlcht*. Son territoire est fertile en grains, en olives & en vins.

BERTINORO, *Evlcht*.

MELDOLA *, au Midi de Forli. C'est une Principauté souveraine qui appartient aux Princes Pamphiles.

11. *Le Bolois.*

Le Pape Jules II. se rendit maître de ce Pays en 1513.

BOULOGNE, *Archevêché*, *Université*. On la surnomme *la Grasse*, à cause de la fertilité de son terroir. C'est une des plus belles Villes, des plus grandes, & des plus riches d'Italie. On y fait quantité d'étoffes de soie. C'est la patrie du Pape Benoît XIV. qui gouverne actuellement l'Eglise, & qui est si connu par ses sçavans Ouvrages.

Sur les confins du Modénois on trouve un Fort nommé *le Fort d'Urbain*: il est sur le Panaro.

12. *Le Ferrarois.*

Ce Pays qui est assez fertile, avoit autrefois ses Ducs qui possédoient aussi le Modénois & la Posséne de Rovigo. Vers l'an 1500. les Vénitiens

s'emparèrent de cette dernière Province, & les Papes se rendirent maîtres du Ferrarois en 1597. Ses Princes, qui étoient de la Maison d'Est, ont continué de regner à Modène.

FERRARE, *Archevêché, Université*. C'est une grande & belle Ville, mais qui n'est guères peuplée. Elle a plusieurs Eglises superbes, une magnifique Place, & une bonne Citadelle bâtie par Clément VIII. Ce n'étoit ci-devant qu'un Evêché, mais le Pape Clément XII. l'a érigé en Archevêché en 1735. C'est la patrie du Cardinal Guy Bentivoglio, du fameux Poète Louis Arioste, de Jean-Baptiste Guarini, autre Poète célèbre, & de Lelio-Gregorio Giraldi, Auteur de plusieurs Ouvrages sur l'Antiquité profane.

COMACHIO, *Evêché*, près du Golphe de Venise. Cette petite Ville est bâtie dans un marais. L'Empereur Charles VI. qui s'en étoit emparé comme d'un Fief de l'Empire, & qui l'avoit fortifiée en 1708. l'a cédée au Pape en 1725.

SECTION III.

De la partie méridionale de l'Italie, qui contient le Royaume de Naples.

C E Pays connu anciennement sous le nom de *Grande Grèce*, à cause des nombreuses Colonies que les Grecs y amenèrent, occupe toute la partie inférieure de l'Italie, & représente assez bien le bas d'une botte. Il forme une presqu'Isle, qui a au Nord le Golphe de Venise; à l'Orient, la Mer de Grèce; & à l'Occident, la Mer de Naples. C'est un des plus beaux & des meilleurs Pays d'Italie. Il est fertile en tout: on y trouve


des mines
la manne
pour si ma
habité par
tremblem

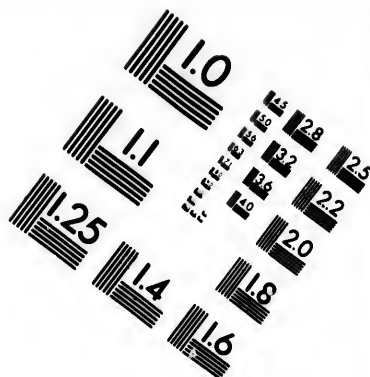
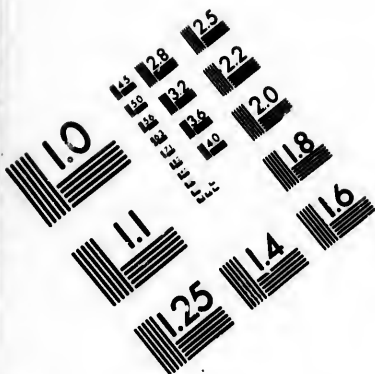
Les Sar
de ce Pays
tres penda
Quelques S
ouzième,
n'en est sép
de Messine,
qu'on a no
Sicules: car
séparé de la
deçà du Ph
Maison alle
du mariage
pereur Henr
de S. Louis
des deux Sic
Royaume d
parceque Pi
mécontenter
para de cette
de Sicile, s'é
malgré les c
d'Anjou, issi
donna ce Ro
la postérité a
pendant en
qui avoit hér
de la seconde
ours du Roy
Ro; mais il
me. Louis X

des mines d'alun & de fer , & on y recueille de la manne très-estimée. Mais les Habitans passent pour si mauvais, qu'on l'appelle le Paradis d'Italie habité par les Démons : il est sujet à de fréquens tremblemens de terre. L'air y est très-sain.

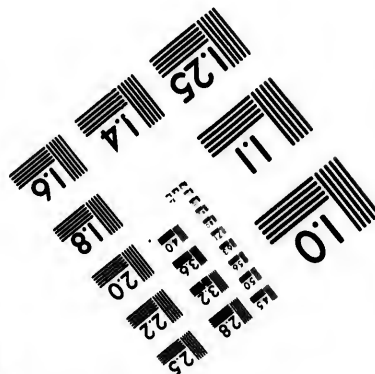
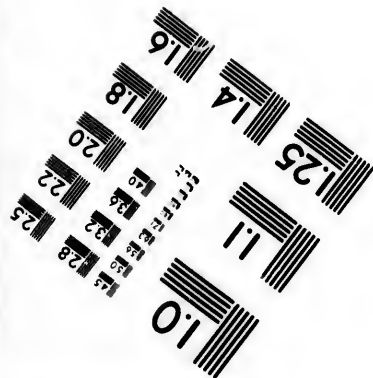
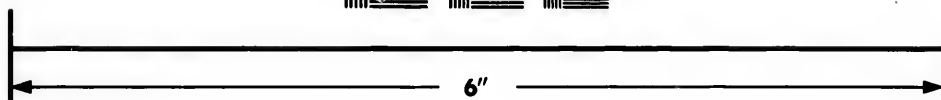

Les Sarrafins ayant enlevé la plus grande partie de ce Pays aux Empereurs Grecs , en furent maîtres pendant le neuvième & le dixième siècle. Quelques Seigneurs Normans s'en saisirent dans le onzième , & y ayant ajouté l'Isle de Sicile , qui n'en est séparée que par le Détroit appelé le *Phare de Messine* , ils fonderent en 1130. un Royaume qu'on a nommé dans la suite *Royaume des deux Siciles* : car celui de Naples qui a été plusieurs fois séparé de la Sicile , a souvent été appelé *Sicile en deçà du Phare*. Ces Etats vinrent en 1194. à la Maison allemande de Souabe , en conséquence du mariage de la Princesse Constance avec l'Empereur Henri VI. En 1265. Charles d'Anjou frere de S. Louis & Comte de Provence , devint Roi des deux Siciles , mais en 1282. il fut réduit au Royaume de Naples qu'il laissa à sa postérité , parceque Pierre I. Roi d'Aragon , profitant des mécontentemens des Habitans de la Sicile , s'empara de cette Isle. Alphonse V. Roi d'Aragon & de Sicile , s'étant rendu maître de Naples en 1442. malgré les droits qu'y avoit la seconde Maison d'Anjou, issue d'un frere de Jean Roi de France , donna ce Royaume à Ferdinand son bâtard , dont la postérité a régné à Naples jusqu'en 1501. Cependant en 1495. Charles VIII. Roi de France , qui avoit hérité des droits des Comtes de Provence de la seconde Maison d'Anjou , s'empara en quinze jours du Royaume de Naples , & s'y fit couronner Roi ; mais il ne put garder long-tems ce Royaume. Louis XII. son successeur , fit un traité avec







**IMAGE EVALUATION
TEST TARGET (MT-3)**



**Photographic
Sciences
Corporation**

23 WEST MAIN STREET
WEBSTER, N.Y. 14580
(716) 872-4503

5
18
20
22
25
28
32
36
40

10
11
14
16
18
20
25
28

Ferdinand le Catholique, Roi d'Aragon & de Sicile, par lequel ils partagerent le Royaume de Naples : mais après en avoir fait la conquête conjointement en 1501. la dispute qui s'éleva entre ces Princes pour la Province de Capitanate, qu'ils revendiquerent tous deux, fit qu'ils en vinrent aux mains, & Ferdinand se rendit maître en 1503. de tout le Royaume. Il est resté aux Espagnols jusqu'en 1707. que l'Empereur s'en est emparé. En 1735. Dom Carlos, Infant d'Espagne, l'a conquis, & la possession lui en a été confirmée avec la Sicile, par le Traité de paix fait à Vienne en 1736. Le Royaume des deux Siciles doit foi & hommage au Pape : pour cela tous les ans la veille de S. Pierre, on lui présente 7000. ducats, & le lendemain une haquenée ou cavalle blanche.

Le Royaume de Naples se divise en quatre grandes Provinces, qui en contiennent chacune trois autres : sçavoir, au Sud-Ouest, la Terre de Labour; elle renferme les Principautés Citérieure & Ultérieure, & la Terre de Labour propre: au Nord-Ouest l'Abruzze, qui se partage en Citérieure & Ultérieure, & le Comtat de Molise: au Nord-Est, la Pouille, qui se divise en Capitanate, Terre de Bari & Terre d'Otrante: au Midi, la Calabre; on la partage en Basilicate, Calabre Citérieure & Calabre Ultérieure.

S. I. *La Terre de Labour.*

Cette Province qui est à l'Occident, renferme

I. *La Terre de Labour propre.*

On l'appelle la *Campagne heureuse*, à cause de sa fertilité; & elle étoit autrefois connue sous le nom de *Campanie*.

NAPLES; Capitale, Archevêché, Université

Port,
plus be
peuplé
me la
riches
S. Janv
ce Sain
on appr
le sang
le peupl
tel-de-
par trois
jean-Nem
grand &
en cette
d'huile,
sujète à d
la patrie
Bernini,
célèbre A
Borelli, e
& du fam
POZZU
l'Occident
agréable f
Entre P
Chien. C'est
petit Lac
rent de terr
terre le mu
il meurt. U
le présente
GAB' TE
Ouest de P
au Cardinal
sous le nom

Port, Place forte. C'est une des plus grandes & des plus belles Villes de l'Europe, mais elle n'est pas peuplée à proportion de son étendue : on la nomme *la Noble & la Gentille*. Les Eglises y sont fort riches & magnifiques, sur-tout la Métropole de S. Janvier, où l'on garde du Sang & le Chef de ce Saint Martyr : tous les ans le jour de la Fête, on approche son Chef de la phiole où est renfermé le sang, qui se liquifie, dit-on, à la vûe de tout le peuple. Le Palais des anciens Vicerois & l'Hôtel-de-Ville sont très-beaux. La Ville est défendue par trois Châteaux, nommés *Saint-Elme*, le *Château-Neuf*, & le *Château de l'aus*. Le Port est grand & sûr. On fait un commerce considérable en cette Ville, sur-tout de savon fort estimé, d'huile, & de draps de toutes sortes. Naples est sujète à de fréquens tremblemens de terre. C'est la patrie des Alexandres Jurisconsultes, de Jean Bernini, connu sous le nom de Cavalier Bernin, célèbre Architecte & Sculpteur; de Jean Alphonse Borelli, excellent Philosophe & Mathématicien; & du fameux Poëte Sannazar.

POZZUOLO ou POUZZOL, *Evêché, Port*, à l'Occident de Naples. Cette Ville est dans une agréable situation, sur le bord de la Mer.

Entre Pouzzol & Naples, on voit la *Grotte du Chien*. C'est une caverne creusée au niveau d'un petit Lac nommé *Agnano*. Les vapeurs qui sortent de terre sont si fortes, que si l'on presse contre terre le museau d'un chien environ deux minutes, il meurt. Un flambeau s'y éteint, aussi-tôt qu'on le présente à l'entrée de la caverné.

GABTE, *Evêché, Port, Place forte*, au Nord-Ouest de Pouzzol. Cette Ville a donné naissance au Cardinal Jean Cajétan, qui fut depuis Pape sous le nom de Gélase II. Sa famille originaire

d'Espagne, s'établit à Gaète, d'où elle prit le nom de *Cajetan*.

FUNDI, *Evêché*, au Nord-Ouest de la précédente, & sur les frontières de la Campagne de Rome. Elle a le titre de Principauté.

AQUINO, *Evêché*. Cette petite Ville est la patrie du Poëte Juvénal, & du Docteur Angélique S. Thomas.

MONTE-CASSINO, fameuse Abbaye fondée par S. Benoît en 529. Elle a été depuis comme la source & le centre de son Ordre.

ARPINO, petite Ville au Nord-Ouest de Monté-Cassino. Elle a donné naissance à Cicéron.

CAPOUE, *Archevêché, Ville forte*, au Nord-Est de Naples, sur le *Volturne*, qui prend sa source dans la Principauté ultérieure à l'Orient. Cette Ville est située dans une agréable contrée, à quelque distance des ruines de l'ancienne Capoue, Ville qui autrefois alloit presque de pair avec Rome & Carthage, & qui est célèbre par le changement prodigieux qu'elle produisit dans les troupes d'Annibal : ses délices les amollirent au point qu'elles furent presque toujours depuis vaincues par les Romains.

NOLA, *Evêché*, au Sud-Est de la précédente. C'est une ancienne Ville où mourut l'Empereur Auguste. Elle a été aussi célèbre par la retraite de l'Épiscopat du grand S. Paulin, qui y est mort vers l'an 409. de J. C.

SORRENTO, *Archevêché*, près de la Mer, au Sud-Est de Naples. C'est la patrie de l'illustre Poëte Torquato Tasso, ou le Tasse, Auteur du Poëme de la Jérusalem délivrée.

À l'entrée du Golphe de Naples sont les Îles d'*Ischia* & de *Capri*.

ISCHIA, *Evêché, Place forte*. Ce fut où se

dra F
quête
de cer
& il y
CA
Caprie
Tibere
aujourd
princip
tiré pro
rendent
Près
l'Orient
rement
des flam
ques fon
1737. I
très-ferti
de-là que
pelles La
par les ce
de sel &
sources d
l'on conc
PORT
Vésuve, c
par la dé
Le Roi
me Maiso
Prince d'
trouvé au
ans aupa
fit fouille
fondeur. C
indices d'
Refina, V

dra Ferdinand II. Roi de Naples, lors de la conquête du Roi Charles VIII. en 1495. Le terroir de cette Ville est fertile en vins blancs excellens, & il y a des bains salutaires.

CAPRI, Eulché. Cette Ville appelée autrefois *Caprie*, est fameuse par la retraite de l'Empereur Tibere, qui s'y livra à la débauche. On la nomme aujourd'hui l'Evêché des Cailles, parceque son principal revenu consiste dans la vente d'une quantité prodigieuse de ces oiseaux de passage qui se rendent dans cette Isle.

Près de Naples, environ à quatre lieues vers l'Orient, est le Mont Vésuve, qui jette ordinairement une fumée fort épaisse, & quelquefois des flammes & des torrens de matieres métalliques fondues & ardentes: il en a jetté encore en 1737. Le terroir voisin de cette Montagne est très-fertile: les vignes en sont excellentes, & c'est de-là que viennent entr'autres les fameux vins appelés *Lacryma-Christi*. Cette fertilité est produite par les cendres du Mont Vésuve qui sont remplies de sel & de nitre. Il sort de cette Montagne des sources d'eau qui sont douces & salutaires, que l'on conduit à Naples par des aqueducs.

PORTICI *, Village entre Naples & le Mont Vésuve, devenu très-célèbre depuis quelque tems par la découverte d'une Ville souterraine.

Le Roi des deux Siciles faisant bâtir à *Portici* une Maison de plaisance, & ayant appris que M. le Prince d'Elbœuf, qui s'étoit retiré à Naples, avoit trouvé aux environs de ce Village, près de trente ans auparavant, un assez bon nombre de statues, fit fouiller la terre à quatre-vingts pieds de profondeur. Ce fut alors qu'on aperçut les premiers indices d'une ancienne Ville située sous *Portici* & *Rosina*, Villages contigus à six milles de Naples,

entre le Mont Vésuve & le rivage de la Mer.

Une Inscription trouvée dans le Théâtre de cette Ville, & dans laquelle on lit le mot *Herculanea*, ne laisse plus lieu de douter aujourd'hui que la Ville nouvellement découverte, ne soit *Herculés* ou *Herculaneum*, située entre Naples & Pompeia, selon Plin le jeune, Denys d'Halicarnasse, Sénèque, &c. situation qui est précisément celle de la Ville en question.

Cette ancienne Ville, successivement habitée par les Osques ou Ausones, & par les Romains, fut considérablement endommagée (a) sous l'empire de Néron, par le tremblement de terre qui détruisit Pompeia le 7. Février de l'an 63. de Jesus-Christ, & sa ruine fut achevée par l'éruption du Vésuve, qui arriva la première année de l'empire de Tite, suivant Eusèbe, Zonaras & Agricola; & la troisième année, selon d'autres.

La matière sous laquelle la Ville d'*Herculés* est ensevelie n'est pas uniforme: dans quelques endroits, c'est la *Lave* (b) du Vésuve; dans d'autres, c'est une espèce de mortier ou ciment fort dur.

A peine eut-on commencé à faire fouiller la terre sous Portici & Réfinz, que l'on découvrit

(a) Voyez Sénég. Quæst. Nat. lib. 6. c. 1.

(b) Les Napolitains appellent *Laves*, ces Rivieres de soufre, de minéraux, de pierres & de bitume fondus ensemble, que le Vésuve vomit dans ses fureurs. Ces matières enflammées ne coulent pas avec impétuosité, comme un torrent: c'est une mixtion épaisse & visqueuse qui coule lentement, à peu près comme de la pâte ou du verre fondu, & qui conserve sa chaleur assez long-tems pour arriver jusqu'à la Mer, dans laquelle elle a formé de petits Promontoires en différens endroits.

quelqu
peintur
Peu
un Thé
autant
effet ses
sept en
mains
Ce Thé
térieur;
de large
de la Sc
sur 30. de
entierem
l'antiquit
Il s'est si
le rétabli
les trava
la même
s'est cont
te, en fo
massif de
qui le co
cependan
entend
res qui pa
En pou
parvint à
bordée à
de portiq
voient ma
travailleu
contigus,
(a) Fraa
un enduit d
sous décre

quelques statues de la famille Balba , & quelques peintures à fraisque (a).

Peu de tems après les travailleurs arriverent à un Théâtre qui paroît d'Architecture grecque , autant que l'on en peut juger d'après Vitruve. En effet ses vingt-un gradins ne sont pas séparés de sept en sept par un pailler comme chez les Romains , mais ils sont contigus & d'une même suite. Ce Théâtre a 290. pieds de circonférence à l'extérieur ; 230. intérieurement jusqu'à la Scène ; 160. de largeur extérieure , & 150. en dedans. Le lieu de la Scène étoit d'environ 72. pieds de largeur sur 30. de profondeur. Ce magnifique édifice étoit entièrement revêtu des plus beaux marbres de l'antiquité , & enrichi de colonnes & de statues. Il s'est si bien conservé , qu'il auroit été facile de le rétablir dans toute sa perfection : mais comme les travaux avoient été commencés sous terre , de la même maniere qu'on fouille une mine , on s'est contenté d'enlever les ornemens de ce Théâtre , en sorte qu'il ne reste plus aujourd'hui que le massif de ce beau monument. Quoique la voute qui le couvre ait environ 80. pieds d'épaisseur , cependant ceux qui sont dans la Ville souterraine entendent assez distinctement le bruit des voitures qui passent dans Portici.

En pousant les travaux du côté de Portici , on parvint à une rue large d'environ 36. pieds , & bordée à droite & à gauche de banquettes ornées de portiques , sous lesquels les gens de pied pouvoient marcher à couvert. Cette rue conduisit les travailleurs à trois édifices publics , dont deux sont contigus , & se trouvent en face d'un plus grand ,

(a) *Fraisque* ou *Fresque* , sorte de peinture faite sur un enduit dont le mortier est encore frais , avec des couleurs détrempées dans de l'eau.

qui n'en est séparé que par la largeur de la rue , laquelle forme entre deux un vestibule qui leur est commun , parcequ'elle est couverte en cet endroit d'une voute qui porte également sur les trois édifices.

Toutes les rues d'*Hercules* sont tirées au cordeau , avec des banquettes des deux côtés : elles sont pavées de grandes pierres , si semblables à celles qui pavent la Ville de Naples , qu'il y a lieu de croire qu'elles viennent de la même carrière , c'est-à-dire , de quelque Lave du Mont Vésuve.

On n'a pas trouvé jusqu'à présent de maisons qui méritent un détail particulier : toutes celles que l'on a fouillées dans l'espace de 300. toises de longueur , sur environ 150. de largeur , paroissent d'une architecture assez uniforme. L'intérieur de la plupart de ces maisons est peint à fresque. Dans quelques-unes c'étoit des tableaux dont les sujets sont pris de la Fable ou de l'Histoire ; & Sa Majesté Sicilienne en a fait enlever autant qu'il a été possible. Dans le plus grand nombre les peintures sont d'une seule couleur , ordinairement rouge , avec quelques ornemens légers , tels que sont des oiseaux perchés sur des cordages , ou s'y tenant suspendus par le bec ou par les pattes. Elles représentent aussi d'autres animaux , & quelquefois des fleurs.

Ces peintures forment à présent dans le Cabinet du Roi des deux Siciles environ 400. tableaux de toute grandeur , la plupart presque aussi frais , que s'ils étoient modernes. Mais si l'on en excepte une douzaine , peut-être , où les figures sont à peu près de grandeur naturelle , les autres n'ont que dix à douze pouces de haut sur une largeur proportionnée. Ces petits tableaux sont tous précieux , mais ce n'est rien en comparaison des grands. Dans ce

dern
corre
naire
les ca
peint
le col
Un
de ces
couleur
d'autre
simple
de diff
On
nombre
platies
telleme
de peint
entierem
Entre
qu'on a
beaux fo
rès, Neg
& un jeu
qui lui to
en forme
ques mo
guères q
hauteur ,
Les M
culés son
possible d
chose des
fices. Il
espèces :
libations
bassins ,

derniers les figures sont dessinées avec toute la correction possible, & l'expression ne laisse ordinairement rien à désirer; mais il y en a peu où les carnations soient parfaites, soit défaut dans la peinture, soit qu'elle ait été altérée par le tems; le coloris n'en est pas beau.

Une seule couleur forme le plus souvent le fond de ces tableaux. Quelques-uns ne sont que de deux couleurs; on en remarque trois & quatre dans d'autres; & il y a une fraisque qui représente de simples ornemens, dans laquelle on voit des fleurs de différentes especes & de toutes couleurs.

On a trouvé aussi dans *Herculéa* un assez grand nombre de statues de bronze, presque toutes applaties, rompues ou mutilées. Le métal en est tellement altéré, que ce n'est qu'avec beaucoup de peine qu'on est parvenu à en restaurer cinq entierement.

Entre le grand nombre de Bustes de marbre qu'on a retirés de cette ancienne Ville, les plus beaux sont Jupiter-Ammon, Junon, Pallas, Cérès, Neptune, Mercure, Janus, une petite fille, & un jeune homme portant au cou la Bulle d'or, qui lui tombe sur l'estomac. Cette Bulle n'est point en forme de cœur, ainsi que la représentent quelques modernes: c'est un ovale régulier qui n'a guères qu'un pouce de largeur, seize lignes de hauteur, & quatre d'épaisseur.

Les Médailles qu'on a trouvées aussi dans *Herculéa* sont en si grand nombre, qu'il n'est guères possible d'en faire le détail. On peut dire la même chose des vases & instrumens destinés aux Sacrifices. Il suffira de dire qu'il y en avoit de toutes especes: autels pour les Sacrifices, autels pour les libations, autels portatifs en forme de trépieds, bassins, parteres, vases pour l'eau lustrale, ha-

ches, conteaux viftimaires, urnes, ampoules, lacrymatoires, &c. Une partie de ces monumens, vases & instrumens font de marbre, d'autres d'airain, quelques-uns de terre cuite & de verre.

A l'égard des ustensiles trouvés dans cette Ville, ils consistent principalement en ustensiles de ménage, comme cuillières, urnes, vases de toutes sortes de forme & de grandeur, lampes en forme de chandeliers & de candelabres, différentes pièces de batterie de cuisine, bouteilles de verre, marteaux, dez à jouer, anneaux, boucles d'oreilles, amulettes, casques, &c. La plus grande partie de ces ustensiles sont d'airain, ce qui pourroit faire croire que le fer n'étoit pas fort en usage chez les Anciens.

Il y a toute apparence qu'il périt peu de monde dans *Herculæ*, attendu qu'il s'y est trouvé peu de squelettes. On en découvrit un en 1743. qui étoit couché sur un escalier, tenant dans sa main une bourse qu'on pouvoit aisément distinguer par le moule qu'elle avoit laissé dans l'espece de ciment dont elle étoit enveloppée. Ce squelette avoit si peu de consistance, qu'il ne fut pas possible de le retirer.

On a trouvé en 1750. dans les ruines de cette Ville un Temple dédié à l'Empereur Septime Sévere, & orné de très-beau marbre. Il y avoit quatre statues d'un travail parfait.

2. *La Principauté Cistérienne.*

SALERNE, *Archevêché, Université, Port.* Son Ecole de Médecine étoit autrefois très-célèbre. Cette Ville est située dans une plaine environnée de collines très-fertiles & très-agréables. Les Princes héréditaires de Naples portoient ci-devant le titre de Princes de Salerne.

C
A
lerme
nail
sole,
Ac
CA
dente
de M
& de
PO
phe de

BB
territo
à titre
fert de
tout de
belle &
MON
trois lie
réside le
ARIA
près l'A
CON
près des
ped de
petite. E
la Marti
terre; n
puis, é
Carte d'
AVEI
Cette Vi

CAVA, *Evêché*. On y fabrique de belles toiles.
AMALFI, *Archevêché*, dans le Golphe de Sa-
 berne. Cette Ville est célèbre pour avoir donné
 naissance à Flavio-Gioia, Inventeur de la Bouf-
 sole, selon quelques Auteurs.

ACERNO, *Evêché*, dans le milieu.

CAMPAGNA, *Evêché*, au Sud-Est de la préce-
 dente. C'est un Marquisat qui appartient au Prince
 de Monaco. Son terroir produit d'excellens vins
 & de bonne huile.

POLICASTRO, *Evêché*, sur la côte dans le Gol-
 phe de *Policastro*.

3. La Principauté Ulstrieure.

BÉNÉVENT, *Archevêché*. Cette Ville & son
 territoire appartiennent au Pape depuis l'an 1053.
 à titre de Duché. Quoiqu'elle ait beaucoup souf-
 fert de plusieurs tremblemens de terre, & sur-
 tout de celui de 1703. elle est encore grande,
 belle & riche, mais peu peuplée.

MONTÉ-FUSCOLO *, petite Ville à deux ou
 trois lieues de Bénévent, au Sud-Est. C'est où
 réside le Gouverneur de la Province.

ARIANO, *Evêché*, au Nord-Est de Bénévent,
 près l'Apennin.

CONZA, *Archevêché*, au Sud-Est de Bénévent,
 près des sources de la Riviere d'Osanto, & au
 pied de l'Apennin. Cette Ville est ancienne, mais
 petite. Elle a été ruinée entièrement, selon M. de
 la Martiniere, en 1694. par un tremblement de
 terre; mais elle s'est rétablie apparemment de-
 puis, étant marquée par M. Danville, dans sa
 Carte d'Italie faite en 1743.

AVELLINO, *Evêché*, au Sud de Bénévent.
 Cette Ville qui a le titre de Principauté, fut con-

fidèlement endommagée par le tremblement de terre de 1694.

5. II. *L'Abruzze.*

Cette Province est au Nord sur le Golphe de Venise, & son terroir est très-fertile. Elle renferme :

1. *Le Comtat de Molise.*

MOLISE, Ville peu considérable, au milieu de la Province, & où le Gouverneur demeure.

TRIVENTO, *Evêché*, avec titre de Comté, au Nord de Molise.

LARINA, *Evêché*, au Nord-Est de Molise.

BOJANO, *Evêché*, avec titre de Duché, au Midi.

2. *L'Abruzze Cistérienne.*

CHIE'TI ou **THE'ATE**, *Archevêché*, sur l'Aterno, au Nord. C'est une Ville considérable qui a donné son nom à la Congrégation des Théatins, fondée en 1524. par S. Gaëtan. Jean-Pierre Caraffe, Archevêque de Théate, & depuis Pape sous le nom de Paul IV. en a été le premier Supérieur Général.

LANCIANO, *Archevêché*. Cette Ville est célèbre pour les foires qui s'y tiennent deux fois l'année en Mai & en Août.

ORTONA, *Port* très-fréquenté par les Marchands de Dalmatie.

PESCARA, *Evêché*, *Place forte*, sur l'Aterno, avec titre de Marquisat.

SULMONA, *Evêché*, au Midi. C'est la patrie du Poëte Ovide.

3. *L'Abruzze Ulstérienne.*

AQUILA, *Evêché*, *Place forte*. Cette Ville a été

consid
spéc

ATI

ché qu

TER

CAN

d'Aqui

Dan

Cilano

habitoi

Cette

lie, est

Elle ren

MAN

orientale

en 1250

Frédéric

chevêché

en étoit p

MONT

TERM

tanate, p

titre de I

SAN-S

Est de Te

FERR

TRAGO

donia.

VOLTU

LUCER

neur de l

TROIA

Son Evêq

Tome

considérablement endommagée par le tremblement de terre arrivé en 1703.

ATRI, vers le Golphe de Venise, *Evêché*, Duché qui appartient à la Maison d'Aquaviva.

TERAMO.

CAMPOLI. Ces deux *Evêchés* sont au Nord-Est d'Aquila.

Dans cette Province au Midi se trouve le Lac *Cilano*, appelé autrefois *Fucin*, autour duquel habitoient les Marses.

S. III. La Pouille.

Cette Province qui se nommoit autrefois *Apulie*, est à l'Orient le long du Golphe de Venise. Elle renferme :

I. La Capitanato.

MANFREDONIA, *Archevêché*, Port, sur la côte orientale. Il y a de bonnes salines. Cette Ville bâtie en 1250. par Mainfroi, bâtard de l'Empereur Frédéric II. porte le nom de son Fondateur. L'Archevêché de *Siponto*, ancienne Ville ruinée qui en étoit proche, y a été transféré.

MONT SAINT-ANGE, au Nord de Manfredonia.

TERMOLI, *Evêché*, au Nord-Ouest de la Capitanato, près du Golphe de Venise. Cette Ville a le titre de Duché.

SAN-SEVIERO, *Evêché* & Principauté, au Sud-Est de Termoli.

FERRENTINO, *Evêché*, au Sud de San-Seviero.

TRAGONARA, *Evêché*, à l'Ouest de Manfredonia.

VOLTURARA, *Evêché*, au Sud-Ouest.

LUCERA, *Evêché*, au Sud-Ouest. Le Gouverneur de la Province y réside ordinairement.

TROÏA, *Evêché*, Ville forte, au Sud de Lucera. Son *Evêque* dépend immédiatement du Pape.

G E O G R A P H I E

ASCOLI, au Sud-Est de Troia. C'est une ancienne Ville, célèbre par la victoire que remporta le Consul Fabricius sur Pyrrhus, Roi d'Epire.

2. La Terre de Bari.

Elle est très-fertile en bled, en fruits excellens, & en saffran.

BARI, Archevêché, Port, sur la côte. C'est une Ville très-riche, très-belle, & bien fortifiée.

TRANI, Archevêché, Port. Cette Ville qui est au Nord-Ouest de la précédente, est grande & bien peuplée. Le Gouverneur de la Province y demeure.

BARETTIA, à l'Ouest de Trani. C'est une Ville assez grande, & une Place forte. L'Archevêque de Nazareth y demeure.

Au Sud-Ouest de cette Ville, près l'Ofanto, étoit celle de Cannes, où Annibal remporta une victoire complete sur les Romains.

BISEGLI,

MOLFETTA,

GIOVENASSO,

} Evêchés, entre Bari & Trani.

BITONTO, Evêché, au Sud-Ouest de Bari. Ce fut aux environs de Bitonto que les Impériaux furent battus en 1734. par les Espagnols commandés par le Général de Montemar, qui en récompense a été fait Duc de cette Ville.

GRAVINA, Evêché, au Sud-Ouest de Bitonto, Duché appartenant à la Maison des Ursins.

3. La Terre d'Otrante.

Elle est sujette à être ravagée par des sautevelles, qui sont chassées ou mangées par une espee d'oiseaux qu'on ne voit que dans ce Pays.

BRINDES OU BRINDISI, Archevêché, sur le Golphe de Venise. Cette Ville est ancienne: elle

une For
le Poé
LECCE
Royaume
OTRAN
nise, à l'e
TAREN
de son ne
saines. Le
de Prince
qu'ils ont
d'Anne de
étoit petit
Sicile, qu
& Ferdina
au Duc de
Munster e
soutenir se
a fait aut
dernier d'
MATBR
Canapno.
l'Archevêq
deux Arch
UGINT
ALBSAN
CASTR
orientale c

Cette P
Elle abond
de soie, &
(a) La Ma
turel qui de
est celle de

une Forteresse & un Port. Virgile y est mort, & le Poëte Tragique Pacuve y a pris naissance.

LECCE, *Evêché*, l'une des meilleures Villes du Royaume. Le Gouverneur y demeure.

OTRANTE, *Archevêché*, sur le Golphe de Venise, à l'extrémité orientale de l'Italie.

TARENTE, *Archevêché*, au Midi, sur le Golphe de son nom : on y fait un grand commerce de laines. Les Ducs de la Trimouille portent le titre de Princes de Tarente, à cause des prétentions qu'ils ont sur le Royaume de Naples, du chef d'Anne de Laval, une de leurs aïeales, laquelle étoit petite-fille de Frédéric, Roi de Naples & de Sicile, qui fut dépouillé en 1501. par Louis XII. & Ferdinand le Catholique. Louis XIV. permit au Duc de la Trimouille d'envoyer au Congrès de Munster en 1648. une personne de sa part, pour soutenir ses droits sur ce Royaume. Ce Prince en a fait autant dans les Congrès suivans, jusqu'au dernier d'Aix-la-Chapelle tenu en 1748.

MATRA, au Nord-Ouest de Tarente, sur le *Canapno*. C'est une Ville considérable où réside l'Archevêque de Cirenza dans la Basilicate. Ces deux Archevêchés sont unis aujourd'hui.

UGINTO.

ALBANO.

CASTRO. Ces trois Evêchés sont à l'extrémité orientale de l'Italie.

§. IV. La Calabre.

Cette Province est à l'extrémité méridionale. Elle abonde en bétail : on en tire beaucoup d'huile, de soie, & la meilleure manno (a).

(a) La Manne est un sucre ou une espèce de miel naturel qui découle des feuilles du *Fresne*. La meilleure est celle de Calabre.

La Calabre renferme :

1. *La Basilicate.*

Elle s'appelloit autrefois *Lucania*, & est située le long du Golphe de Tarente.

CIRENZA OU ACERENZA, *Archevêché*, au Nord-Ouest, sur le *Brandano*. Cette Ville est presque ruinée.

VENOSA, *Evêché*, au Nord de Cirenza, avec titre de Principauté. Cette Ville a donné naissance à Horace, célèbre Poète lyrique.

POTENZA, *Evêché*, au Sud-Ouest de Cirenza, Duché.

TURSI, *Evêché*, vers le Golphe de Tarente, Duché.

2. *La Calabre Citérieure.*

Elle se nommoit anciennement *Brutium*, qui comprenoit aussi la Calabre Ulérieure.

COZENZA, *Archevêché*, au Midi, près l'Apennin. Cette Ville est considérable, & a un Château.

ROSSANO, *Archevêché*, au Nord-Est, près le Golphe de Tarente. Son terroir est fertile en huile, en safran & en poivre.

ALTESMONTE, petite Ville au Nord-Ouest, aux environs de laquelle il y a des mines d'or, d'argent & de fer.

LONGOBUCO, dans le milieu. C'est un Marquisat, près duquel on trouve des mines d'argent & de mercure.

CERENZA, *Evêché*, au Sud-Est de Longobuco.

STRONGOLI, *Evêché*, près de la Mer, avec titre de Principauté.

3. *La Calabre Ulérieure.*

REGIO, *Archevêché*, à l'extrémité de l'Italie

vers la S
féderable
des cam
la sole o
font d'un
au froid
cette laie
à huit po
extrême
met tres
nettoie,
par-là au
La coule
lustrée.

MILB
de Régio

GIBR.

CANT

Golphe d
vince y r

SQUIL

nom. C
Princes d

SAN-S

Archevêché
carpé; p

Il est a
de faire d

de Pays d

core ne l

la plupart

médiocre

de vingt-

Roi des

ce nombre
siano, Tr
& Régio.

vers la Sicile. C'est une ancienne Ville assez considérable. On y fait différens ouvrages, comme des camisole, des bas, des gans, avec le fil, la soie ou laine d'un certain Poisson. Ces hardes sont d'une légereté admirable, & impénétrables au froid le plus violent. Le poisson qui produit cette laine est une espee de moule longue de six à huit pouces. Ses écailles sont couvertes d'un poil extrêmement fin de différentes longueurs. On le met tremper quelques jours dans l'eau, on le nettoie, puis on le bat & on le carde. Il devient par-là aussi doux que la soie, & propre à être filé. La couleur de ce poil est brune & naturellement lustrée.

MILETO, *Evêché*, dans le milieu, au Nord-Est de Régio.

GIERAZI, à l'Orient.

CANTAZARO, *Evêché*, au Nord-Est, près le Golphe de Squillace. Le Gouverneur de la Province y réside.

SQUILLACE, *Evêché*, sur le Golphe de même nom. C'est une Principauté qui appartient aux Princes de Monaco.

SAN-SERVERINA, au Nord-Est de Squillace, *Archevêché*, petite Ville située sur un rocher escarpé; près de la Riviere de Neto.

Il est aisé de voir par le détail que nous venons de faire du Royaume de Naples, qu'il n'y a point de Pays dans l'univers plus rempli d'Evêchés; encore ne les avons-nous pas tous nommés. Ils sont la plupart de peu d'étendue & d'un revenu très-médiocre. Le Pape en a la nomination, excepté de vingt-quatre qui relevent immédiatement du Roi des deux Siciles, & auxquels il nomme. De ce nombre sont les sept Archevêchés suivans: *Lanciano, Trani, Cirenza, Tarente, Brindes, Otrante & Régio.*

SECTION IV.

Des Isles de l'Italie.

IL y a trois Isles considérables aux environs de l'Italie, la Sicile, la Sardaigne & l'Isle de Corse : nous y joindrons celle de Malthe, comme relevant de la Sicile, dont elle est peu éloignée.

§. I. *De la Sicile.*

La Sicile est une grande Isle vis-à-vis la partie méridionale de l'Italie : elle a la figure d'un triangle. Elle a été appelée *Sicile*, du nom phénicien *Sficaloul*, qui veut dire Parfait, parceque les Phéniciens la regardoient comme la plus belle & la plus fertile des Isles de la Méditerranée. On lui a donné ensuite le nom de *Trinacrie*, à cause de ses trois Promontoires ou Caps : le Cap *Faro* * près de Messine, autrefois *Pelorum*, vis-à-vis de l'Italie : le Cap *Passaro*, autrefois *Pachynum*, vers la Grèce, au Sud-Est ; & le Cap *di-Boso* *, autrefois *Lilybée*, à l'Ouest.

Le détroit qui sépare la Sicile de l'Italie est fort dangereux par ses deux Gouffres connus dans l'Antiquité sous le nom de *Charibde* & *Scylla*. Le premier a été ainsi nommé des mots phéniciens *Chour-abedown*, Trou de perdition ; & le second, du mot *Schoul*, Malheur mortel. On appelle ce Détroit *le Phare de Messine*, parcequ'il y a au voisinage de Messine un fanal pour éclairer les vaisseaux pendant la nuit. Le flux & reflux s'y font sentir de six heures en six heures avec une rapidité extraordinaire.

L'air de la Sicile est fort bon, mais chaud : le

trois y
de l'Italie
chits, de
de la soie
y trouve
d'or, d'a
tale on y
mes du M
de terribl
blemens

Les Sic
mais peu
sous la pu
Romains,
tomberent
des Norm
comme ne
la Sicile p
malgré les
des Rois d
Mais un
certain mé
tr'eux une
jour de P
à la même
verent ; &
liennes, p
coup de V
gne en ont
par la paix
au Duc de
En 1718. l
l'auroient
toient ven
Prince céd
eux en éch

terroir y est si fertile , qu'on l'appelle *le Grenier de l'Italie*. On y recueille du bled , du vin , des fruits , de l'huile , du saffran , plusieurs simples , de la soie , du coton , du miel & de la cire : on y trouve des agathes , des émeraudes , des mines d'or , d'argent & de fer : vers la côte occidentale on y pêche de très-beau corail ; mais les flammes du Mont *Gibel*, autrefois Mont *Ethna*, y font de terribles ravages de tems en tems , & les tremblemens de terre y sont également funestes.

Les Siciliens sont gens d'esprit & industrieux , mais peu constans. Ces peuples , après avoir été sous la puissance des Grecs , des Carthaginois , des Romains , des Empereurs Grecs & des Sarrazins , tomberent enfin dans le onzième siècle sous celle des Normans , avec le Royaume de Naples , comme nous l'avons dit. Les François posséderent la Sicile pendant une partie du treizième siècle , malgré les guerres qu'il leur fallut essuyer de la part des Rois d'Aragon qui y avoient des pretentions. Mais un Seigneur Napolitain , à l'occasion d'un certain mécontentement particulier , forma contre eux une conspiration qui éclata l'an 1282. le jour de Pâque. On égorga par toute la Sicile , à la même heure , tous les François qui s'y trouverent ; & l'on appella ce massacre *Vêpres Siciliennes* , parcequ'on prit pour signal le premier coup de Vêpres. Depuis ce tems ; les Rois d'Espagne en ont joui en qualité de Rois d'Aragon ; mais par la paix d'Utrecht la Sicile fut donnée en 1713. au Duc de Savoye , qui en prit le titre de Roi. En 1718. les Espagnols attaquèrent la Sicile , & l'auroient prise toute entiere , si les Anglois n'étoient venus au secours du Duc de Savoye. Ce Prince céda cette Île en 1720. à l'Empereur , & eut en échange celle de Sardaigne. La Maison

d'Autriche l'a possédée, avec le Royaume de Naples, jusqu'en 1736. que Dom Carlos, Infant d'Espagne, devint maître de l'un & de l'autre par le Traité de Vienne.

Il n'y a point de Riviere considérable en Sicile.

Cette Isle a environ soixante lieues de long sur quarante de large. On la divise en trois vallées; celle de Démona, au Nord-Est; celle de Noto, au Midi; celle de Mazara, à l'Occident. On joint ordinairement à la Sicile les Isles de Lipari, qui en sont voisines, au Nord, & qui ont suivi son sort depuis long-tems.

I. La Vallée de Démona,

Elle a pris son nom du Mont *Gibel*, que le peuple regarde comme la bouche de l'Enfer, & de l'habitation des Démons.

MESSINE, *Archevêché, Port*. C'est une ancienne Ville, grande, belle, riche & très-marchande; son commerce principal est en soie non travaillée & en étoffes de soie. Elle est sur le Déroit qui porte son nom, & auprès duquel est un *Phare* ou Tour avec un fanal. Son Port est un des meilleurs d'Italie, & les Turcs même y ont un Consul pour le commerce. Elle a un Château fortifié, & un Arsenal bien fourni. C'est la patrie du Médecin Polycrète, & d'Antoine de Messine, Peintre fameux.

MILAZZO, *Port*, à l'Ouest de Messine.

PATTA ou **PATTI**, *Evêché*, plus à l'Ouest.

RANDAZZO, au Sud-Est de la précédente. C'est une assez grande Ville, munie de quelques fortifications.

TAORMINA, *Port*, au Sud de Messine. C'est une ancienne & jolie Ville, bâtie sur un rocher.

CA
;
roir
mem
phénic
petite
augmen
habitée
Ville ch
le Mont
qui jette
abondan
est ceper
Montagn

SARAG
Port; à l'O
d'une fam
de Sicile.
dérable qu
core 1400
August
Ville a été
trembleme
NOTO,
L'ancienne
bitans en o

PALERM
Capitale de
belle Ville
Messin. Le
publics, les
sont mag

CATANIA, *Evêché*, au milieu de la côte orientale; elle est fort ancienne, & située dans un pays très-fertile, mais fort exposé à des tremblemens de terre. Elle a pris son nom du mot phénicien *Kouten*, Petit, parcequ'elle étoit fort petite en effet, avant que les Naxiens l'eussent augmentée, selon Thucydide. Elle est aujourd'hui habitée par beaucoup de Noblesse. Près de cette Ville est le Mont *Gibel*, qui s'appelloit autrefois le Mont *Ethna*. C'est un Volcan ou Montagne qui jette des flammes, & quelquefois du feu en abondance, & des pierres calcinées: son sommet est cependant couvert de neige. En 1693. cette Montagne s'est beaucoup enfoncée en terre.

2. *La Vallée de Noto.*

SARAGOÇA, autrefois SYRACUSE, *Evêché*, *Port*, à l'Orient. C'étoit anciennement la Capitale d'une fameuse République, & la première Ville de Sicile. Elle n'est plus maintenant aussi considérable qu'autrefois: on y compte cependant encore 14000. ames.

AUGUSTA, *Port*, au Nord de Saragoça. Cette Ville a été presque entièrement submergée par le tremblement de terre de 1693.

NORO, vers le Sud, donne le nom à la vallée. L'ancienne Ville ayant été ruinée en 1693. ses habitans en ont bâti une nouvelle aux environs.

3. *La Vallée de Mazara.*

PALERME, *Archevêché*, *Port*, *Place forte*, & *Capitale* de toute la Sicile. C'est une grande & belle Ville, séjour d'une bonne partie de la Noblesse. Le Viceroi de Sicile y réside. Les édifices publics, les Places, les Fontaines & les Eglises sont magnifiques. C'est la seule Ville où l'on bat

monnoie. On y fabrique des gans de la soie ou fil des Pinnes marines, qui sont une espece de grande moule de mer. Ces gans sont d'une beauté & d'une finesse parfaite.

MONTREAL, *Archevêché*, au Sud-Est de *Plerme* : il s'y trouve une Abbaye qui possède une partie des Reliques de S. Louis, Roi de France.

TRAPANO, *Port, Place forte*, à l'Occident : on y pêche beaucoup de corail.

MAZARA, *Evêché, Place forte*, qui a donné le nom à la vallée. Cette Ville est aussi sur la côte occidentale.

A. Les Isles de Lipari.

Elles sont au Nord de la Sicile, & on les appelloit autrefois *Folia* & *Vulcania*. C'est-là où les Poëtes plaçoient le Royaume d'Eole, Dieu des vents, & les forges de Vulcain, à cause de plusieurs Volcans qui s'y trouvent. On compte sept principales Isles.

La premiere & la plus grande se nomme *Lipari* : elle a environ six lieues de tour. L'air y est sain : on y trouve abondamment des fruits, des grains, du bitume, du soufre & de l'alun : elle a aussi des eaux chaudes. Elle fait un grand commerce de figes, de raisins & de poissons. Il y avoit autrefois un Volcan qui a cessé.

LIPARI, *Capitale* de cette Isle, est une Ville très-ancienne & très-forte, avec un *Evêché* suffragant de Messine.

Les autres Isles sont : *Stromboli*, *Panari*, les *Sarlines*, *Felicur*, *Alicur*, & *Vulcano*.

§. II. De l'Isle de Sardaigne.

L'Isle de Sardaigne est entre l'Afrique & l'Italie, au Nord-Ouest de la Sicile. Après avoir par-

parten-

part
fut
Pisa
le P
d'A
132
été l
emp
perce
trech
qui p
en é
gire p
dont l
de tr
sain,
plée.
cepend
de gra
abond
mines
beauc
corail
xante l
On
Midi,
I. I
CAG
Port. C
assez m
partie
VIL
vers la
refois
à Cagli
ORI
To

parvenu aux Carthaginois & aux Romains, elle fut occupée par les Sarrasins. Les Génois & les Pisans se la disputèrent ensuite long-tems : enfin le Pape Boniface VIII. permit en 1297. aux Rois d'Aragon d'en faire la conquête. Ils la firent en 1323. & depuis ce-tems les Rois d'Espagne en ont été les maîtres jusqu'en 1706. que les Anglois s'en emparèrent pour l'Archiduc Charles depuis Empereur, & à qui elle fut cédée par le Traité d'Utrecht. En 1720. le Duc de Savoye reçut cette Isle qui portoit depuis long-tems le titre de Royaume, en échange de celui de Sicile. Ce Prince n'en tire pas de grands revenus, parcequ'outre ceux dont la Noblesse jouit, les Ecclesiastiques en ont de très-considérables. L'air y est épais & malsain, ce qui fait que cette Isle n'est guères peuplée. Le terroir n'y est pas si fertile qu'en Sicile : cependant il ne laisse pas de rapporter beaucoup de grains, d'olives, d'oranges, & de citrons. Il abonde en bétail & en gibier : on y trouve des mines d'or, d'argent & de plomb : on y pêche beaucoup de poissons, sur-tout des thons & du corail sur les côtes. La Sardaigne a environ soixante lieues de long sur trente de large.

On divise la Sardaigne en *Cap Cagliari*, au Midi, & *Cap Lugodori*, au Septentrion.

1. Le *Cap Cagliari* est la contrée la plus fertile.

CAGLIARI, Capitale, Archevêché, Université, Port. C'est une Ville médiocrement grande, & assez marchande. Le Viceroi & la plus grande partie de la Noblesse y résident.

VILLA DE GL'ESIA, à l'Occident de Cagliari, vers la côte. C'est une Ville fortifiée qui étoit autrefois Evêché, mais qui est uni depuis long-tems à Cagliari.

ORISTAGNI, Archevêché, Port, vers le milieu

de la côte occidentale. Cette Ville est assez grande, mais peu peuplée, à cause de son mauvais air.

2. Le *Cap Lugodori* a pris son nom des mines d'or que l'on y travailloit autrefois.

SASSARI, *Archevêché, Port*, au Nord-Ouest. C'est une grande Ville où l'on compte 30000. Habitans.

ALBRY, *Evêché*, sur le bord de la Mer, au Sud de Sassari.

BOSA, *Evêché, Port*, plus au Midi: il y a de bonnes salines.

CASTRO-ARAGONESE, *Evêché, Place forte*, au Nord-Est de Sassari.

TEMPI, plus au Nord-Est.

Au Nord de la Sardaigne on trouve l'Isle *Affonara*, & celle de la *Magdelaine*.

5. III. De l'Isle de Corse.

Cette Isle qui est au Nord de celle de Sardaigne, en est séparée par le Détroit de Boniface. Elle appartient depuis plusieurs siècles aux Génois, à qui les Pisans l'ont disputée long-tems. On y a transporté dans le siècle dernier plusieurs familles grecques de *Magnètes*, qui sont fort jaloux de leur liberté. En 1730. les Habitans de la Corse mécontents du Gouvernement des Génois, se révoltèrent, & ils proclamèrent Roi en 1736. Théodore, Baron de Neuhof. Les Génois ne pouvant les réduire, ont imploré le secours de plusieurs Puissances Etrangères, entr'autres de la France, qui par la force de ses armes a pacifié cette Isle. L'air de Corse est grossier & mal-sain, le terroir plein de montagnes, peu fertile & mal cultivé. Les vallées produisent cependant du bled, & les collines du vin, des fruits & des amandes. On y

envo
ans.

Du
Bo
& bell
AD
même

SAG
COR
lieu de
cienne

ACCI

CALV

gona y

MARI

NEBB

LA BA

Mariana

Gouverne

plée.

SAN-FR

tifications

Ville.

Cette Is
graphes co
parcequ'ell
à l'Italie,
cile dont e
donnée en
aux Cheval
lem, après
de Rhodes
au Concile
on réunit à

envoie un Gouverneur qu'on change tous les deux ans.

Du Midi au Septentrion elle a :

BONIFACE, *Port*. C'est une Ville marchande & belle.

ADIAZZO, *Evêché*, *Port*, sur le Golphe de même nom, à l'Occident.

SAGONA, *Evêché*, au Nord d'Adiazzo.

CORTE, au milieu de l'Isle. Cette Ville est le lieu de la résidence de l'Evêque d'Aléria, ancienne Ville ruinée qui étoit sur la côte orientale.

ACCIA, au Nord de Corte.

CALVI, *Port*, à l'Occident. L'Evêque de Sagona y réside.

MARIANA, *Evêché*, au Nord-Est.

NEBBIO, *Evêché*.

LA BASTIE, *Port*, au Nord-Est. L'Evêque de Mariana y fait sa résidence, de même que le Gouverneur. Cette Ville est grande & fort peuplée.

SAN-FIORENZO, *Port* muni de bonnes fortifications. L'Evêque de Nebbio réside dans cette Ville.

S. IV. De l'Isle de Malte.

Cette Isle, quoique regardée par plusieurs Géographes comme une dépendance de l'Afrique, parcequ'elle en étoit autrefois, doit être rapportée à l'Italie, parcequ'elle est peu éloignée de la Sicile dont elle relève encore aujourd'hui. Elle fut donnée en 1530. par l'Empereur Charles-Quint aux Chevaliers de l'Ordre de S. Jean de Jérusalem, après que les Turcs leur eurent enlevé l'Isle de Rhodes. Les Templiers ayant été supprimés au Concile général de Vienne, tenu l'an 1311. on réunit à cet Ordre de S. Jean la plupart des

biens que les Templiers possédoient en différens Pays de l'Europe, excepté ceux qui étoient situés dans le Royaume d'Aragon, qui furent donnés à l'Ordre de Calatrava, & ceux de Portugal qui passerent à l'Ordre de Christ.

L'Ordre de Malte est composé de sept Nations ou Langues, sçavoir, Provence, Auvergne, France, Italic, Aragon, Castille, Allemagne. Il faut faire preuve de Noblesse des deux côtés, de pere & de mere, pour entrer dans l'Ordre & être reçu Chevalier. Ces Chevaliers font les trois vœux des Religieux. Le Chef de l'Ordre s'appelle *Grand-Maître*.

L'Isle de Malte est habitée non-seulement par les Chevaliers, mais par un peuple composé de Grecs & de Latins. On y compte environ 50000. personnes. Le langage vulgaire est un mélange d'arabe corrompu, d'italien, & même d'ancien africain ou de carthaginois. Le Pays ne rapporte presque pas de bled, on en fait venir de Sicile; mais il produit de très-beaux raisins, du millet, & du coton. Le gibier y est excellent. Le bois y est si rare, qu'on le vend à la livre. On y brule communément de gros chardons & la fiente des animaux. Il ne s'y trouve point de bêtes venimeuses; les Habitans croient que c'est depuis le séjour que S. Paul y fit, pendant lequel il y opéra grand nombre de miracles, y ayant été jetté par la tempête.

MALTE, Capitale. Elle est divisée en trois parties, qui sont la *Cité Valette*, qui porte le nom du Grand-Maître qui l'a fait bâtir. Elle renferme le Palais du Grand-Maître, l'Arsenal, l'Infirmierie, l'Eglise du Prieuré de S. Jean, & les Hôtels ou Auberges des Chevaliers des différentes Langues. Le *Bourg* qui est la plus ancienne de ces trois par-

des,
parc
mois
percu
qu'il
des E
est la
Bourg
ainsi
nom
font d
celles
impre
fication
qu'il n'
M's
Cette p
Malte.
& a le p
tre: il e
Tout
est celle
quatre
circuir:
& le terr
Château

C E g
xiém
environ,
prenant la
rante-cinq

ties, se nomme ordinairement la *Cité victorieuse*, parcequ'en 1565. il soutint un siège de quatre mois contre toutes les forces de Soliman II. Empereur des Turcs. On y trouve le Palais de l'Inquisition, un Arsenal, & le bain ou logement des Esclaves: Les Grecs y ont aussi une Eglise qui est la plus ancienne de celles qui sont dans le Bourg. L'Isle de *S. Michel* ou l'Isle de la Sangle, ainsi appelée, parcequ'un Grand-Maître de ce nom l'a fait fortifier, est vers le Midi. Ses rues sont dans un allignement presque aussi régulier que celles de la Cité Valette. Cette Ville passe pour imprenable, non-seulement à cause de ses fortifications qui sont des plus régulières, mais parcequ'il n'y a pas de terre à cinq cens pas à la ronde.

MEDINA OU LA CITTA VECCHIA, *Eveché*. Cette petite Ville est située au milieu de l'Isle de Malte. Son Evêque est Grand-Croix de l'Ordre, & a le pas immédiatement après le Grand-Maître: il est suffragant de Palerme.

Tout près de l'Isle de Malte au Nord-Ouest, est celle de *Gozo*, qui appartient à l'Ordre. Elle a quatre lieues de long, deux de large sur dix de circuit: elle est bordée d'écueils. L'air y est sain, & le terroir fertile: elle a un gros Bourg, & un Château bien fortifié.

C H A P I T R E V I I I.

De l'Allemagne.

CE grand Pays s'étend depuis le vingt-deuxième degré trente minutes de longitude, environ, jusqu'au trente-septième, en y comprenant la Bohême & la Silésie; & depuis le quarante-cinquième jusqu'au cinquante-cinquième de

latitude septentrionale. Il est borné au Nord, par l'Océan & la Mer Baltique; à l'Orient, par la Pologne & la Hongrie; au Midi, par l'Italie & la Suisse; à l'Occident, par la France & les Pays-Bas.

L'air y est sain & tempéré, plus froid néanmoins que chaud, sur-tout le long de la mer. Le terrain y est très-propre aux bleds & aux pâturages. En quelques endroits, particulièrement le long du Rhin & du Nekre, on y recueille de fort bons vins. On y trouve beaucoup de fontaines & de bains d'eaux minérales, soit chaudes, soit tempérées.

L'Allemagne qui porte le titre d'Empire, s'appelloit autrefois *Germanie*. Le nom qu'elle a actuellement vient des anciens *Allemands* qui habitoient dès le troisième siècle cette partie du Sud-Ouest de l'Allemagne, que l'on appelle aujourd'hui la *Souabe*. Peu à peu leur nom s'étendit à tous les Germains. Les Allemands appellent leur Pays *Toufchland*, c'est-à-dire, le Pays des *Toutons*, qui ont rendu leur nom célèbre 100. ans avant la naissance de Jésus-Christ. Les Italiens le nomment *la Germania*; les Espagnols, *l'Alemana*; les Anglois, *Germany*; & les François, *l'Allemagne*.

Les *Francs*, Peuples qui habitoient le long du Rhin & à l'Orient de ce Fleuve, s'étant emparé dans le cinquième siècle des Pays-Bas & des Gaules, qu'ils nommerent *France* de leur nom, se rendirent aussi maîtres dans les deux siècles suivans, d'une bonne partie de l'Allemagne. Vers l'an 800. Charlemagne acheva de la subjuguier, ayant domté les Saxons après une guerre de 30. ans. L'Allemagne qui étoit sous ce Prince & sous son fils Louis le Débonnaire, une portion de la domination françoise, en fut détachée par le partage que Louis fit de ses Etats entre ses trois fils,

Lothaire
l'Allema
sa maît
qu'en l'a
Après sa
magne
mier Em
triche a
cles, &
Les A
inventifs
ment la
Noblesse
se méfali
plupart d
sics exige
effet, les
vêchés, E
plus grand
plusieurs à
Le Gon
C'est un E
Souveraine
que de plu
de Républ
tution de
l'état où to
mier Empe
le plus puis
soit sous sa
la Hongrie
Ses enfans
deur, & de
se rendre tr
souverains,
Allemagne.

Lorraine, Louis & Charles. Louis II. du nom eut l'Allemagne à titre de Royaume ; elle resta dans sa maison 70. ans : sçavoir, depuis l'an 840. jusqu'en l'an 911. que Louis III. mourut sans enfans. Après sa mort, le Royaume ou l'Empire d'Allemagne fut rendu électif, & Conrad est le premier Empereur qui ait été élu. La Maison d'Autriche a possédé l'Empire pendant plusieurs siècles, & jusqu'à Charles VI. mort en 1740.

Les Allemans sont robustes, bien faits, assez inventifs, adroits, sinceres ; ils aiment naturellement la guerre, la bonne chere & le vin. La Noblesse d'Allemagne est la plus pure ; elle ne se méfalle point : l'intérêt peut y avoir part. La plupart des Abbayes, & beaucoup d'autres Bénéfices exigent chez eux les preuves de Noblesse. En effet, les plus gros Bénéfices, comme les Archevêchés, Evêchés & Abbayes, sont électifs ; les plus grands Seigneurs les briguent & en possèdent plusieurs à la fois.

Le Gouvernement d'Allemagne est singulier. C'est un Etat composé d'un grand nombre de Souverainetés ecclésiastiques & séculieres, ainsi que de plusieurs Villes qui se gouvernent en forme de Républiques. Cette singularité dans la constitution de l'Allemagne, est un effet naturel de l'état où tomba la Maison de Charlemagne, premier Empereur d'Occident. Ce Prince qui a été le plus puissant que l'Empire ait possédé, réunissoit sous sa domination l'Allemagne, la France, la Hongrie, l'Italie, & une partie de l'Espagne. Ses enfans déchurent bientôt de cet état de grandeur, & donnerent lieu à plusieurs Seigneurs de se rendre très-puissans, & ensuite indépendans & souverains, comme ils le sont actuellement en Allemagne.

La France s'est trouvée à peu près dans le même état sous la seconde race de nos Rois, & même assez long-tems sous la troisième. L'Italie est encore sur ce même pied. On y voit des restes de ces Seigneurs souverains & indépendans : elle a encore des Princes souverains, dont plusieurs relevent de l'Empire : tels sont les Ducs de Modène, dont le Duché est Fief de l'Empire ; les Ducs de Parme & de Plaisance, le Roi de Sardaigne pour quelque partie de ses Etats.

L'Allemagne a une sorte de Souverains, savoir les *Landgraves*, dont le nom & l'origine méritent d'être ici exposés. La dignité de *Landgrave* étoit dans sa première institution, une commission que les Empereurs donnoient à des Seigneurs pour être les Juges d'une Province, & la gouverner ; pour assembler les Etats, & prendre les mesures nécessaires afin d'y établir & d'y maintenir la paix. On les appelloit *Juges Provinciaux*, ou Comtes de Province, à cause de la Jurisdiction qu'ils y exerçoient dans toute son étendue. Les *Landgraviats*, qui n'étoient alors que des Commissions, devinrent dans la suite des Fiefs héréditaires : outre les droits & les privilèges attachés à cette dignité, il y avoit des Fiefs qui lui étoient unis. De ces Fiefs, les uns dépendoient immédiatement des Empereurs, & les autres des Evêques de la Province, ou de quelqu'autre puissant Seigneur : ainsi les *Landgraves* étoient obligés de recevoir de l'Empereur l'investiture de leur Charge, & des Fiefs qui relevoient de l'Empire ; ils faisoient aussi hommage des autres Fiefs qu'ils possédoient, aux Seigneurs suzerains. *Hist. d'Allemagne, tome VI. pag. 703.*

Il faut dire à peu près la même chose des *Margraves* & des *Burgraves*. Les *Margraves* ou *Mar-*

qu
sur
toi
dor
font
Sou
sorte
L
titre
sur le
dinar
Autre
l'éli
IV. ex
l'Emp
tenant
ques,
de Mu
torat e
qui avo
lectora
neuviè
en 169
d'Ernest
de Brün
chevêqu
de Trév
vière, l
bourg,
Le p
Archi-Cl
des Arch
Le sec
Le troi
ies. Ces t
ont joui

quis étoient des Officiers établis pour commander sur une Frontiere ou Marche. Les *Burgraves* n'étoient établis que sur une Forteresse ou une Ville dont ils avoient le Gouvernement. Ces dignités sont devenu héréditaires, & ont été changées en Souverainetés. Il y a en Allemagne de ces trois sortes de Souverainetés.

Le Chef de l'Allemagne est un Prince qui a le titre d'Empereur. Son élection se fait à Francfort sur le Mein, & son couronnement, depuis Ferdinand I. dans la même Ville, ou à Ratisbonne. Autrefois tous les Princes & Prélats d'Allemagne l'élevoient; mais depuis la Bulle d'Or de Charles IV. en 1356. les seuls Electeurs ont le droit d'élire l'Empereur. Leur nombre étoit fixé à sept: maintenant il y en a neuf; sçavoir, trois Ecclésiastiques, & six Séculiers. On fut obligé par la Paix de Munster en 1648. de créer le huitième Electorat en faveur du fils du Comte Palatin du Rhin, qui avoit été dépouillé de ses Etats, & dont l'Electorat avoit été donné au Duc de Baviere. Le neuvième, qui est celui d'Hanovre, a été créé en 1692. par l'Empereur Léopold, en faveur d'Ernest-Auguste, Duc d'Hanovre, de la Maison de Brunswick. Ainsi ces neuf Electeurs sont: l'Archevêque de Mayence, celui de Cologne & celui de Trèves, le Roi de Bohême, le Duc de Baviere, le Duc de Saxe, le Marquis de Brandebourg, le Comte Palatin & le Duc d'Hanovre.

Le premier des Electeurs Ecclésiastiques est Archi-Chancelier pour l'Allemagne, & Directeur des Archives de l'Empire.

Le second est Archi-Chancelier pour l'Italie.

Le troisième est Archi-Chancelier pour les Gaules. Ces titres sont des vestiges de la puissance dont ont joui autrefois les Empereurs.

Le Roi de Bohême est Grand-Echanson de l'Empire.

Le Duc de Baviere est Grand-Maître : il porte la Pomme d'or dans la cérémonie du Couronnement de l'Empereur.

L'Electeur de Saxe est Grand-Maréchal : il porte l'Epée.

Celui de Brandebourg a le titre de Grand-Chambellan : il porte le Sceptre.

Le Palatin est Grand-Trésorier. Ce nom de *Palatin*, qu'on donnoit autrefois à tous ceux qui avoient quelque Office ou Charge dans le Palais d'un Prince, est resté à l'Electeur Palatin. Il y avoit anciennement en France des Palatins de Champagne & de Béarn.

Lorsque l'Empire est vacant, & qu'il n'y a pas de Roi des Romains, l'Electeur de Saxe & le Comte Palatin sont Vicaires de l'Empire : le Duc de Baviere a disputé ce droit au Palatin, depuis que le Palatin a été rétabli Electeur ; mais ils se sont accordés à l'exercer alternativement.

L'Empereur a fort peu de revenus, & n'a même aucune Ville qui lui appartienne comme Empereur. C'est pour cette raison que les Allemans choisissent toujours un Prince assez puissant pour pouvoir soutenir cette dignité. Il prend les titres de *Toujours Auguste*, de *César*, de *Sacrée Majesté*. Les affaires les plus importantes, comme celles qui concernent la paix, la guerre, l'établissement des impositions générales, ne peuvent se traiter que dans les Assemblées générales qu'on appelle Diètes ; mais il faut que l'Empereur y donne son consentement, afin que leurs délibérations aient force de Loi. Il a seul droit de convoquer ces Assemblées, & il y envoie des Commissaires pour y présider à sa place. Un autre de ses droits consiste

à don
ceux
en de
tiers.

Les
posées
celui
troisié
viales.

Les
ont une
néanme
de leur
pels, il
Impérial
Cercle d
qui s'assé
Ces Trib
que l'on
pend qu

Il y a

La Ca
minante.
Electeurs
viere, &

La Lu
haute &
de ceux d
& dans la

La Cal
l'Electeur
Hesse-Ca

Il y a
Impériale
pendent q
Hambour

à donner l'investiture des Fiefs, & à disposer de ceux qui sont dévolus à l'Empire; ce qui arrive en deux cas, par confiscation ou faute d'héritiers.

Les Diètes ou Assemblées générales sont composées de trois Corps ou Colléges; le premier est celui des Electeurs, le second des Princes, le troisième des Villes libres, qu'on appelle *Impériales*.

Les Electeurs & les autres Princes souverains ont une autorité absolue dans leurs Etats; il y a néanmoins des cas dans lesquels on peut appeler de leurs Jugemens. Pour vuidier ces sortes d'appels, il y a deux Tribunaux: l'un est la *Chambre Impériale de Spire*, résidente à Westlar dans le Cercle du haut Rhin; l'autre est le *Conseil Aulique* qui s'assemble dans la Ville où réside l'Empereur. Ces Tribunaux jugent des affaires de la Noblesse, que l'on appelle *immédiate*, parcequ'elle ne dépend que de l'Empereur.

Il y a trois principales Religions en Allemagne:

La Catholique qui est la plus étendue, est dominante dans les Etats d'Autriche, dans ceux des Electeurs Ecclésiastiques, dans le Cercle de Bavière, & dans les Etats des Princes Ecclésiastiques.

La Luthérienne domine dans les Cercles de la haute & de la basse Saxe, dans une bonne partie de ceux de Westphalie, de Franconie, de Souabe, & dans la plupart des Villes Impériales.

La Calviniste est professée dans les Etats de l'Electeur de Brandebourg, du Landgrave de Hesse-Cassel, & de plusieurs autres Princes.

Il y a en Allemagne cinquante & une Villes Impériales, ainsi nommées, parcequ'elles ne dépendent que de l'Empereur: les principales sont: Hambourg, Lubec, Brême dans la basse Saxe;

Ratisbone dans le Cercle de Baviere ; Nuremberg & Altorf dans la Franconie ; Ausbourg, Ulm, Hailbron dans la Souabe ; Cologne, Aix-la-Chapelle dans la Westphalie ; Francfort., Spire & Worms dans le Cercle du haut Rhin.

On y trouve aussi six Villes *Anstatiques* : ce nom se donne à des Villes unies ensemble pour soutenir leur commerce. Il y en avoit autrefois en France, en Espagne & en Italie. Voici celles qui subsistent en Allemagne. Cologne dans le Cercle de Westphalie ; quatre dans la basse-Saxe ; sçavoir, Hambourg, Lubec, Brême & Rostock ; & Dantzick dans la Prusse Polonoise, sur les confins de l'Allemagne, au Nord-Est.

Les principales Rivieres d'Allemagne sont : le *Danube*, le *Rhin*, le *Weser*, l'*Elbe*, l'*Oder*.

1. Le *Danube* prend sa source près de la Forêt Noire dans le Cercle de Souabe, passe à Ulm, à Donavert, à Neubourg, à Ingolstat en Baviere, à Ratisbonne, à Straubing, à Passaw, à Lintz, à Vienne, à Belgrade ; & après avoir arrosé le Nord de la Turquie d'Europe, il va se jeter dans la Mer Noire par plusieurs bouches. Il traverse ainsi l'Allemagne, la Hongrie, & la Turquie d'Europe, d'Occident en Orient.

2. Le *Rhin*, dont nous avons décrit le cours au Chapitre des Provinces-Unies.

3. Le *Weser*. On trouve sa source dans le Cercle de Franconie, au Nord. Il passe à Meinengen, porte d'abord le nom de Verra ; vers Munden il reçoit le Fulde, passe près de Minden & à Brême, & se jette dans l'Océan au Nord-Ouest.

4. L'*Elbe*. Il prend sa source à l'extrémité septentrionale de la Bohême qu'il traverse, passe ensuite à Dresde dans la haute Saxe, à Wittemberg & à Magdebourg, se partage en plusieurs

branches
dans l'O
s. L
près de
cette Pr
law, Gl
il se par
Stettin :
partage
par plusi
L'Alle
especes
chacune
lats, Co
affaires c
pire en C
berg en r
pereur A
viere, de
Rhin & d
ajouta qu
sçavoir,
furent ceu
haute Sax
debourg,
Ecclesiasti
deux Dire
des Cercle
blée des E
fares publ
de guerre
tions. Con
buer aux
obligé de
& d'infant
suivant la
de l'Empir

branches au-dessous de Hambourg, puis se jette dans l'Océan assez loin de cette Ville.

5. *L'Oder*: Il prend sa source dans la Silésie près de la Ville d'Oder, au Sud-Ouest, traverse cette Province presque toute entière, passe à Breslaw, Glogaw, Crossen, Francfort sur l'Oder; puis il se partage en plusieurs branches au-dessous de Stettin: & après avoir traversé la Poméranie qu'il partage en deux, il se jette dans la Mer Baltique par plusieurs embouchures.

L'Allemagne est divisée en neuf Cercles, ou especes de grandes Provinces qui comprennent chacune plusieurs Etats, dont les Princes, Prélats, Comtes & Députés s'assemblent pour leurs affaires communes. La premiere division de l'Empire en Cercles, se fit dans les Diètes de Nuremberg en 1437. & d'Ausbourg en 1439. sous l'Empereur Albert II. Ces Cercles furent ceux de Baviere, de Franconie, de Souabe, de Saxe, du Rhin & de Westphalie. Maximilien I. en 1502. ajouta quatre autres Cercles à ces six déjà établis; sçavoir, deux pour la Maison d'Autriche, qui furent ceux d'Autriche & de Bourgogne; celui de haute Saxe pour les Electeurs de Saxe & de Brandebourg, & celui du bas Rhin pour les Electeurs Ecclésiastiques & le Palatin. Chaque Cercle a deux Directeurs & un Colonel. Les Directeurs des Cercles ont le pouvoir de convoquer l'Assemblée des Etats de leur Cercle pour y regler les affaires publiques. Le Colonel commande aux gens de guerre; il a soin de l'artillerie & des munitions. Comme tous les membres doivent contribuer aux besoins communs, chaque Cercle est obligé de fournir un certain nombre de cavalerie & d'infanterie, ou une somme d'argent par mois, suivant la taxe portée par les Registres des Etats de l'Empire.

Les neuf Cercles qui subsistent présentement sont au nombre de quatre, dans la haute Allemagne au Midi: sçavoir, d'Orient en Occident, ceux d'*Autriche*, de *Baviere*, de *Souabe*; & au Nord des deux derniers, celui de *Franconie*: dans la basse Allemagne il y en a cinq: sçavoir, le long de l'Océan & de la Mer Baltique, ceux de *haute Saxe*, de *basse Saxe*, de *Westphalie*; & au Sud de celui de Westphalie, autour du Rhin & du Mein, celui du *bas Rhin* ou *Electoral*, & celui du *haut Rhin*.

On comptoit autrefois un dixième Cercle, qui étoit celui de Bourgogne; mais il ne subsiste plus. Il comprenoit, comme nous l'avons déjà dit, la *Franche-Comté* & les *Pays-Bas*.

Le Royaume de Bohême se joint ordinairement à l'Allemagne, dont il est un ancien Fief. Nous en parlerons dans notre troisième Section, aussi-bien que des Etats qui l'avoisinent à l'Orient & au Nord, & qui étoient autrefois sous sa dépendance, mais qui sont possédés aujourd'hui par diverses Puissances de l'Allemagne. Le Royaume de Bohême qui est le premier Electoral laïc, appartient à la Maison d'Autriche.

Avant d'entrer dans le détail des Cercles d'Allemagne, il est à propos de faire quelques Remarques générales sur les *Enclaves*, c'est-à-dire, sur les Pays qui, quoique renfermés dans un Cercle, appartiennent néanmoins à d'autres.

1. Le Comté de Plesse enclavé dans le Cercle de basse Saxe au Sud, & l'Evêché de Bâle au Sud-Ouest du Cercle de Souabe, sont du Cercle du haut Rhin.

2. Les Enclaves du Cercle Electoral appartiennent aussi au Cercle du haut Rhin, à l'ex-

ception
de Fra
le Me
cheid
Cercle

3. T
font de

4. I
de la
ou Ele
Mayen

5. T
& de V
bas Rh

Des qu

C E C
C'FA
Bohême
grie: au
au Couch
prend le
triche.

Cette
bourg. R
reur, s'e
zième sié
culin, qu

ception du Comté d'Erpach, qui est du Cercle de Franconie, & situé à l'Orient du Rhin entre le Mein & le Nekre; de Pruim & de Manderfcheid, à l'Occident de la Moselle, qui sont du Cercle de Westphalie.

3. Toutes les Enclaves du Cercle de Souabe, sont de celui d'Autriche.

4. Erfort & l'Eichfelt enclavés dans le Cercle de la haute Saxe, sont du Cercle du bas Rhin, ou Electoral, & appartiennent à l'Electeur de Mayence.

5. Toutes les Enclaves du Cercle du haut Rhin & de Westphalie, appartiennent au Cercle du bas Rhin.

S E C T I O N I.

Des quatre Cercles de la haute Allemagne, au Midi.

A R T I C L E I.

Du Cercle d'Autriche.

C E Cercle qui est à l'Orient & au Midi de l'Allemagne, est borné au Nord, par la Bohême & la Moravie; au Levant, par la Hongrie; au Midi, par la Seigneurie de Venise; & au Couchant, par la Souabe & la Baviere. Il comprend les Pays héréditaires de la Maison d'Autriche.

Cette Maison a porté d'abord le nom de *Hapsbourg*. Rodolphe qui en a été le premier Empereur, s'empara de l'Autriche sur la fin du treizième siècle, prétendant que c'étoit un Fief masculin, qui au défaut d'enfans mâles, devoit re-

tourner à l'Empire ; & il en donna l'investiture à son fils Albert. La Maison d'Autriche fut à son plus haut point de grandeur sous Charles-Quint, qui étoit tout à la fois Empereur, Roi d'Espagne, & maître d'une partie de l'Italie, de la Franche-Comté, des dix-sept Provinces des Pays-Bas. Il donna l'Espagne & les Pays que nous venons de nommer, à Philippe II. son fils, & il céda l'Empire à Ferdinand I. son frere, dont les descendans l'ont possédé jusqu'à Charles VI. pere de l'Archiduchesse Marie-Thérèse, épouse de l'Empereur François de Lorraine : leurs enfans forment une nouvelle Maison d'Autriche. Les Archiducs d'Autriche ont deux beaux privilèges : le premier, de créer par tout l'Empire des Barons, des Comtes & des Gentilshommes : le second est que l'Empereur ne peut leur ôter leur Principauté, ni leurs Terres. La Maison d'Autriche a donné seize Empereurs à l'Allemagne, & six Rois à l'Espagne.

Le Cercle d'Autriche renferme six Pays : quatre du Nord au Sud, qui sont 1. l'Archiduché d'Autriche, les Duchés 2. de Stirie, 3. de Carinthie, & 4. de Carniole : les deux autres sont : 5. le Comté de Tirol, au Sud-Ouest de la Baviere, & 6. la Souabe Autrichienne, ou l'Autriche antérieure, dans le Cercle de Souabe.

S. I. De l'Archiduché d'Autriche.

Ce Pays faisoit autrefois partie de la Pannonie & de la Norique. Il est assez fertile en bled, & produit d'excellens fruits, du vin, le meilleur safran, & abonde en pâturages & en gibiers : il a aussi des salines qui rapportent plus de deux millions par an. Le nom d'Autriche lui vient de ce que Charlemagne y établit un Marquis qui s'appelloit d'*Ostreich*, c'est-à-dire, l'Oriental, à cause de sa

situation :
tiere de l'
Avars, qu'
siècle. On
la basse est
entre le D.

VIENNE
fit, Capitale
de la basse
de Vienne,
Ville n'est p
& 2 de for
diée à S. E
choses, pa
son clocher
Eglises, sur
& deux Ma
Collège. Le
renferme d
on y voyoi
mais on l'a
nouvelle Ad
bastions :
Turcs, qui
teusement
1683. quoi
sions leur ar
hommes.

NEUSTA
Ville est bie
renferme le
stat de la P
SAINT-P
sur la Rivie

Situation : il étoit chargé de défendre cette frontière de l'Empire françois contre les *Huns* ou *Avars*, qui habitoient la Hongrie au neuvième siècle. On le divise en haute & basse Autriche: la basse est à l'Orient, & la haute à l'Occident, entre le Danube & la Riviere d'Enns.

i. De la basse Autriche:

VIENNE, sur le Danube, *Archevêché, Université, Capitale* de toute l'Autriche, & en particulier de la basse. Ce nom lui vient de la petite Riviere de *Vienna*, qui s'y décharge dans le Danube. Cette Ville n'est pas fort grande, mais elle est très-forte, & a de fort beaux Fauxbourgs. Sa Cathédrale dédiée à S. Etienne, est remarquable, entr'autres choses, par la beauté de son maître-autel & de son clocher. Il s'y trouve encore de fort belles Eglises, sur-tout celle de l'Abbaye de S. Gregoire, & deux Maisons de Jésuites, dont l'une est un Collège. Le Palais impérial, qui est fort simple, renferme des choses très-rares & très-curieuses: on y voyoit ci-devant une Belle Bibliothèque, mais on l'a transportée dans les bâtimens de la nouvelle Académie. Vienne est entourée de douze bastions: elle a soutenu deux sièges contre les Turcs, qui ont été contraints de se retirer honteusement chaque fois; sçavoir, en 1529. & en 1683. quoique dans l'une & l'autre de ces occasions leur armée fût composée de près de 200000. hommes.

NEUSTAT, *Evêché*, près de la Hongrie. Cette Ville est bien fortifiée: elle a un Château où l'on renferme les criminels d'Etat. On fabrique à Neustat de la Porcelaine.

SAINT-PELTEN, au Sud-Ouest de Vienne, sur la Riviere de Drafsain. C'est une petite Ville,

dont les Bavaois & les François s'emparèrent en 1741. mais ils ne purent la garder long-tems.

KREMS, au Nord du Danube. C'est une assez belle Ville, quoique petite. Le Danube a dans son voisinage un tournant & une cataracte fort dangereuse. Les Bavaois & les François passèrent près de-là en 1741. pour aller en Bohême.

2. *De la haute Autriche.*

LINTZ, *Place forte*, sur le Danube, *Capitale* de la haute Autriche. Cette Ville est belle, commerçante, & a deux bons Châteaux pour sa défense. Les Bavaois & les François s'en rendirent maîtres en 1741. mais ils furent obligés de la rendre l'année suivante.

ENS, sur la Rivière du même nom : elle a de bonnes fortifications & un Arsenal.

S. II. *Le Duché de Stirie.*

C'est un Pays plein de montagnes, & cependant fertile en quelques endroits : on y trouve beaucoup de mines de fer. On prétend que son nom vient du mot *Stier*, qui en allemand signifie un Bœuf, parceque ce Pays abonde en bétail. Ses principales Rivières sont la *Muer* & la *Drave*.

La *Muer* prend sa source au Nord de la Carinthie, & traverse toute la Stirie.

La *Drave* a sa source sur les confins de l'Evêché de Brixen & de l'Archevêché de Saltzbourg, traverse la Carinthie & la Stirie, & reçoit la Muer sur les confins de la Stirie & de la Hongrie.

On divise la Stirie en haute au Nord, en basse au Midi, & en Comté de Cilley qui est encore plus au Midi.

1. *La haute Stirie.*

JUEMBOURG, sur la Muer, *Capitale* de cette

partie de
la place
SECK
suffragan
Evêque
parcequ'
que de S
BRUC
une peti
sur cette

GRAC
versif.
défendu
il s'y trou
& un Ar
RACK
portante
dans une
produiser
PETTA
& ancien

Il est a
& la Sav
au Duché
Comte a
CILLE
une jolie
antiquité
une mon
RAIN
petite Vi

partie de la Stirie. Cette Ville a un bon Château ; la place & ses édifices publics sont magnifiques.

SECKAW , au Nord de Judembourg, *Evêché* suffragant de l'Archevêché de Saltzbourg. Son Evêque n'a point séance aux Diètes de l'Empire , parcequ'il prête serment de fidélité à l'Archevêque de Saltzbourg.

BRUCK OU PRUCKANDER , sur la Muer , est une petite Ville avec un Château : elle a un pont sur cette Riviere , & elle en tire son nom.

2. La basse Stirie.

GRACZ , sur la Muer , *Capitale* , *Evêché* , *Université*. Cette Ville qui est fortifiée , est de plus défendue par un bon Château bâti sur un rocher : il s'y trouve de beaux Palais , un grand magasin , & un Arsenal.

RACKELSBURG , au Sud-Est , Porteresse importante sur les frontieres de Hongrie : elle est dans une Isle formée par la Muer. Ses environs produisent de bons vins.

PRETTAW , sur la Drave. C'est une Ville jolie & ancienne.

3. Le Comté de Cilley.

Il est au Midi de la basse Stirie , entre la Drave & la Save. L'Empereur Frédéric III. l'incorpora au Duché de Stirie , après la mort de son dernier Comte arrivée vers le milieu du quinziesme siècle.

CILLEY , *Capitale* , sur la Riviere de Saan. C'est une jolie Ville fort peuplée , où l'on voit plusieurs antiquités : elle est munie d'un Château bâti sur une montagne.

RAIN , sur la Save , au Sud-Est de Cilley. Cette petite Ville a un beau Château.

S. III. *Le Duché de Carinthie.*

Ce Pays ressemble assez à la Stirie. Il a eu des Ducs de diverses Maisons jusqu'en 1321. environ, qu'il fut joint à l'Autriche; mais l'Archevêque de Saltzbourg & l'Evêque de Bamberg y possèdent plusieurs territoires. Ce Duché est partagé en haute Carinthie, à l'Occident; & en basse, à l'Orient.

I. *La basse Carinthie.*

CLAGENFURT, *Capitale, Place forte.* C'est une grande & bonne Ville sur la Riviere de Glan.

SAINT-VEIT, au Nord-Est de cette Ville: elle est située entre quatre montagnes.

GURCK, *Evêché*, plus au Nord, sur la Riviere de Gurck. L'Evêque est nommé deux fois par l'Archiduc d'Autriche, & une par l'Archevêque de Saltzbourg en Baviere. Il est Prince de l'Empire, mais il n'a ni séance ni voix à la Diète.

LAVAMYND, *Evêché*, à l'Orient de Clagenfurt, & au confluent du Lavant dans la Drave. Son Evêque est à la nomination de Saltzbourg, & il réside dans l'Abbaye de S. André, qui est plus au Nord sur la même Riviere de Lavant.

WOLFSBERG, au Nord de Lavamynd, près la Riviere de Lavant. C'est la résidence d'un Suffragant de Bamberg, qui est Gouverneur des seize Bailliages que ce Prince Ecclesiastique de Franconie possède en Carinthie.

2. *La haute Carinthie.*

ORTNEBURG, sur la Drave, à l'Occident de Clagenfurt. C'est une Ville qui a titre de Comté.

PONTEBA, au Sud-Ouest. Cette Place est sur la Riviere de la Fella, qui sépare les Etats de Venise de ceux d'Autriche: elle appartient à l'Evêque

de Bam
meilleu
Ville en
côté de
& l'autr
tiens. La
bitans q
pas moi
entre le
niere de
tion du
l'autre es
rement l

Ce Pa
rochers,
vin: il y
mercure
Carniole
moyenne
LAUBA
La Save y
Carinthie
l'Esclavan
sous de B
GORIC
& Comté
dont il dé
trichien q
lée, est au
DUINO
de Gorice
CZIRN
niolo, sur
ans du po

de Bamberg. On y voit un Pont qui fait un des meilleurs passages des Alpes, & qui partage cette Ville en deux parties ou Villes, dont l'une du côté de l'Allemagne, est de la haute Carinthie, & l'autre est du Frioul, & appartient aux Vénitiens. La différence qui se remarque entre les Habitans qui ne sont séparés que par le pont, n'est pas moins sensible par la contrariété qui se trouve entre leurs coutumes, leurs mœurs, & leur manière de bâtir qui paroît même dans la construction du pont, dont une partie est de pierre, & l'autre est de grands arbres, comme font ordinairement les Allemans, lorsqu'ils bâtissent des ponts.

§. IV. *Le Duché de Carniole.*

Ce Pays, quoique plein de montagnes & de rochers, ne laisse pas de produire du bled & du vin: il y a plusieurs mines de fer, d'acier, & de mercure ou de vis-argent. On le divise en haute Carniole au Nord, en basse au Midi, & en moyenne Carniole ou Windismarck * au Sud-Est.

LAUBACH, *Capitale, Evêché*, dans la haute. La *Save* y prend sa source près la frontière de la Carinthie, la traverse toute entière, ainsi que l'Esclavanie, & se jette dans le Danube au-dessous de Belgarde.

GORICE, *Evêché* érigé en Mai 1751. *Place forte*, & Comté à l'Occident, sur les confins du Frioul, dont il dépendoit autrefois. La partie du Frioul Autrichien qui étoit ci-devant du Patriarchat d'Aquilee, est aujourd'hui soumise à l'Evêque de Gorice.

DUINO, sur le Golphe de Venise, au Sud-Est de Gorice.

CZIRNITZ, petite Ville, dans la basse Carniole, sur le Lac de Czirnitz, qui fournit tous les ans du poisson, du bled, & beaucoup de gibier.

Voici en peu de mots comment cela arrive. Vers le printems une partie des eaux de plusieurs petits ruisseaux qui descendent des montagnes, se décharge dans des fossés de pierre qui se trouvent dans ce Lac. Lorsque ces fossés sont remplis, non-seulement les eaux se répandent dans le lit du Lac, mais celles qui sont dans les fossés en ressortent avec une violence prodigieuse : ce qui peut venir de ce que les eaux qui se perdent avant que d'arriver au Lac se rendant aux fossés de pierres par différens petits conduits souterrains, pressent fortement celles qui sont déjà dans les fossés, & les font ressortir avec impétuosité. Ainsi il ne se fait rien dans ce Lac que ce que l'on voit tous les jours sans surprise dans les jets d'eaux artificiels. Quoi qu'il en soit de cette conjecture, lorsqu'une partie des eaux de ce Lac s'est retirée dans les fossés, & que le reste s'est perdu sous terre, on fait la pêche du poisson qui y est demeuré. On y sème ensuite du bled, qui y vient en peu de tems. Pendant l'automne & une partie de l'hyver, on y prend une grande quantité de gibier qui s'y jette de toutes les forêts voisines. Ce Lac singulier a environ six lieues de long & trois de large.

METLING, dans le Windismarck, est une Ville assez considérable sur la Riviere de *Kulp*, au Nord-Est de Czirnitz.

On peut joindre à la Carniole, deux Pays voisins qui appartiennent encore à l'Autriche : sçavoir, une partie du Frioul, aux environs des ruines de la Ville d'*Aquilée* ; & une partie de l'Istrie, que la Maison d'Autriche partage avec les Vénitiens. Le Frioul Autrichien n'a pas de Villes remarquables.

L'*Istrie Autrichienne* est au Nord & à l'Orient de l'*Istrie Vénitienne* : elle est très-importante

pour la M
de ses Pro
la Médit

TRIES
de Venise
aujourd'h
diée à S. J
des Jésuit

PEDEN
chicnç.

C'est un
couvertes
plé, & fer

des mines

font d'un a

eu ses Seign

d'Autriche

Duc d'Autr

beth hériti

Duc de Car

INSPRUC

traverse tou

& peuplée.

fiqûe Hôtel

fidence. La

Régence de

ROTNBU

reçu son no

son voisinag

KUFTAIN

Ville est la r

teau qui est

nable.

Au Midi d

pour la Maison d'Autriche, parceque c'est la seule de ses Provinces où elle puisse avoir des ports sur la Méditerranée.

TRIESTE, *Evêché, Port*, au fond du Golphe de Venise, au Nord-Est. C'est une petite Ville aujourd'hui fort marchande. La Cathédrale dédiée à S. Just est fort belle, aussi-bien que l'Eglise des Jésuites.

PEDENA, *Evêché*, à l'Orient de l'Istrie Autrichienne. C'est une jolie petite Ville.

S. V. *Le Comté de Tirol.*

C'est un Pays de montagnes presque toujours couvertes de neiges : il est néanmoins assez peuplé, & fertile en quelques endroits. On y trouve des mines d'argent, de fer & de vis-argent, qui sont d'un assez bon revenu. Ce Comté, après avoir eu ses Seigneurs particuliers, est venu à la Maison d'Autriche en 1289. par le mariage d'Albert I. Duc d'Autriche, & depuis Empereur, avec Elisabeth héritière de Mainard, Comte de Tirol, & Duc de Carinthie.

INSBRUCK, *Capitale, Université*, sur l'Inn, qui traverse tout le Tirol. C'est une Ville considérable & peuplée. Elle a un fort Château, & un magnifique Hôtel où le Gouverneur du Pays fait sa résidence. La Souabe Autrichienne dépend de la Régence de cette Ville.

ROTNBURG, au Nord-Est d'Insbruck. Elle a reçu son nom des mines de cuivre qui sont dans son voisinage.

KUFTAIN, tout au Nord-Est du Tirol. Cette Ville est la meilleure forteresse du Pays : son Château qui est bâti sur un rocher, passe pour imprenable.

Au Midi du Tirol est un vieux Château nommé

Tirol, près la source de l'Adige : il a donné son nom à ce Comté. *Meran*, autre Château, qui avoit autrefois des Ducs de ce nom, lesquels étoient très-puissans en Allemagne.

Des Evêchés de Trente & de Brixen.

L'Evêché de *Trente* est au Midi du Tirol, sur les confins de cette Province & de l'Italie, à laquelle plusieurs Géographes rapportent cet Etat, parcequ'il en dépendoit autrefois. L'Evêque, qui est Prince de l'Empire, en est Seigneur sous la protection de la Maison d'Autriche : il a un Envoyé à l'Assemblée des Etats du Tirol, & il y fournit son contingent, lorsqu'on a résolu de lever de nouveaux subsides.

TRENTE, Capitale, Evêché. Cette Ville qui est sur l'Adige, étoit autrefois libre & impériale. Elle est célèbre par le dernier Concile général qui s'y est tenu. Il a commencé en 1545. & a fini en 1563.

L'Evêché de *Brixen* est entre le Tirol & la Carinthie. L'Evêque est membre de l'Empire, & sous la protection de la Maison d'Autriche : il fournit aussi son contingent dans les impôts du Tirol.

BRIXEN, Capitale, Evêché. C'est une belle Ville au confluent de la *Rientz* & de l'*Eisack*, dans un terroir fertile en excellens vins.

S. VI. *La Souabe Autrichienne.*

Elle est située au Nord de la Suisse, & elle consiste en diverses enclaves du Cercle de Souabe. Les principales Villes sont :

FRIBOURG, sur le *Thréseim*, Place forte. Université, Capitale du Brisgaw, entre le Rhin & la Forêt Noire, au Sud-Ouest du Cercle de Souabe.

C'est un
Eglise c
est em
tions av

BRIS

prise par
son d'Aut

Au M
mées Fo
Forêt N
déjà obs
qu'il y a

RHIN

restieres :

LAUFER

SECKI

forme le

WALD

elle est s

Rhin.

CONST

Evêché, p

la fondati

Constantin

Impériale

en 1548. e

ce tems e

parlerons c

la Souabe.

& marcha

général qu

rendu maî

née suivant

de l'Autric

NELLEN

Constance.

Tome I

C'est une grande Ville. La tour de sa principale Eglise est très-élevée & fort belle. Louis XV. s'en est emparé en 1745. & en a ruiné les fortifications avant que de la rendre.

BRISACH, sur le Rhin, *Ville forte*, qui a été prise par les François en 1703. & rendu à la Maison d'Autriche par le Traité de Rastadt en 1714.

Au Midi du Brisgaw sont les quatre Villes nommées *Forstieres*, parcequ'elles sont voisines de la Forêt Noire. Les Suisses, comme nous l'avons déjà observé, ont droit d'y avoir garnison, lorsqu'il y a guerre en ce Pays.

RHINFELD, C'est la meilleure des Villes Forstieres: elle a un beau pont sur le Rhin.

LAUFFEMBURG, petite Ville, mais forte.

SECKINGEN, Ville située dans une Isle que forme le Rhin. Sa grande Place est très-belle.

WALDSHUT. Cette Ville est fort médiocre: elle est située au confluent de la *Schult* & du Rhin.

CONSTANCE, au Sud du Cercle de Souabe, *Evêché*, près du Lac de Constance. On attribue la fondation de cette Ville à Constance, pere de Constantin. Elle étoit autrefois une Ville Libre & Impériale; mais Charles-Quint l'ayant assiégée en 1548. elle fut prise par cet Empereur, & depuis ce tems elle est à la Maison d'Autriche. Nous parlerons des Etats de son Evêque, en décrivant la Souabe. Constance est une belle Ville, riche & marchande. Elle est célèbre par le Concile général qui s'y tint en 1414. Les François se sont rendu maîtres de cette Ville en 1744. mais l'année suivante elle est rentrée sous la domination de l'Autriche.

NELLENBOURG, au Nord-Ouest du Lac de Constance. C'est le principal lieu du Landgraviat

de Nellenbourg qui a eu autrefois ses Princes.

OBERSDORF & ORB, au Nord-Ouest de Nellenbourg, dans le Comté de Hohenberg*, qui est entre celui de Furstemberg & le Duché de Wirtemberg: ce Comté qui est assez considérable appartient à la Maison d'Autriche, à l'exception de la Ville de *Rotweil*, qui est Libre & Impériale.

BREGENTZ, près du Lac de Constance, au Sud-Est. Cette ancienne Ville qui a titre de Comté, donne son nom à la Rivière qui l'arrose: elle a un Château bâti sur une éminence, & auprès duquel il y a plusieurs forges. Ce Comté & ceux qui en sont voisins, comme *Montfort*, *Feldkirch*, &c. qui appartiennent aussi à la Maison d'Autriche, sont renfermés par plusieurs Géographes dans le Tirol qu'ils ont à l'Orient, & auquel ils sont annexés; mais ils sont de Souabe: d'autres mettent Montfort dans la Suisse, parcequ'il en dépendoit autrefois. C'est ainsi qu'il est marqué dans la Carte d'Allemagne de Delisle.

GUNTZBOURG*, près du confluent du *Guntz* dans le Danube, à l'Orient de la Souabe. Cette Ville est la Capitale du Marquisat de Burgaw.

Quoique la Maison d'Autriche ne soit pas aussi puissante qu'elle l'a été autrefois, elle possède encore le Royaume de Bohême, le Marquisat de Moravie avec la partie de la Silésie qui l'avoi sine, le Royaume de Hongrie & la Transilvanie, les Duchés de Milan & de Mantoue en Italie, & une partie des Pays-Bas.



C E Ce
conic
par le Cer
Souabe. Il
& de la Vi
très-fertile
rages, mai
mines de f
aussi-bien q
parcequ'on
Ce Cercl
Séculiers, &
Etats du Du
Baviere au
Baviere au
l'Ouest du
de Saltzbour
4. l'Evêché
de Baviere:
vêché de Pa
mbe.
Le Duc de
bourg sont
grande Rivie
la source dan
Comté de Tir
le Danube à
S. I. I
La Maison
de la Maison

A R T I C L E I I .

Du Cercle de Baviere.

CE Cercle est borné au Nord , par la Franconie & la Bohême ; à l'Orient & au Midi , par le Cercle d'Autriche ; & à l'Occident , par la Souabe. Il faisoit autrefois partie de la Norique & de la Vindélicie. L'air y est sain , & le terroir très-fertile en bled : il s'y trouve de bons pâturages , mais on y recueille peu de vin. Il y a des mines de fer , de cuivre , de vitriol & d'argent , aussi-bien que des salines. Ce Pays n'est pas riche , parcequ'on y fait peu de commerce.

Ce Cercle renferme six Etats principaux , deux Séculiers , & quatre Ecclésiastiques : ce sont 1. les Etats du Duc de Baviere : sçavoir , le Duché de Baviere au Midi du Danube , & le Palatinat de Baviere au Nord : 2. le Duché de Neubourg à l'Ouest du Cercle de Baviere : 3. l'Archevêché de Saltzbourg , au Sud-Est du même Cercle : 4. l'Evêché de Freisingen , au milieu du Duché de Baviere : 5. l'Evêché de Ratisbone , & 6. l'Evêché de Passaw , l'un & l'autre le long du Danube.

Le Duc de Baviere & l'Archevêque de Saltzbourg sont les Directeurs de ce Cercle. La plus grande Riviere qui l'arrose est l'*Inn* , qui prend sa source dans le Pays des Grisons , traverse le Comté de Tirol , la haute Baviere , & se jette dans le Danube à Passaw.

S. I. *Les Etats du Duc de Baviere.*

La Maison de Baviere est la branche cadette de la Maison Palatine du Rhin : elle ne possède

la dignité d'Electeur que depuis 1621. que l'Empereur l'ôta au Palatin pour la lui donner. Charles VII. qui fut élu Empereur en 1742. après la mort de Charles VI. dernier Prince de l'ancienne Maison d'Autriche, étoit le quatrième Electeur de sa branche.

MUNICH, sur l'Isar, Capitale des Etats de Baviere, & en particulier du Duché: elle est dans la haute Baviere. C'est une belle & forte Ville où le Duc de Baviere réside ordinairement. Son Palais est très-vaste & magnifique: il y a un Cabinet de raretés & une belle Bibliothèque. Les Jésuites ont un beau Collège dans cette Ville. Les Autrichiens se rendirent maîtres de Munich en 1742.

INGOLSTAT, *Université*, au Nord-Ouest, sur le Danube. C'est la plus forte Place de la Baviere: elle a un très-bel Arsenal, & un Collège de Jésuites. Les Autrichiens ont pris cette Ville en 1742. & l'ont rendue avec les autres en 1744. qu'ils firent la paix avec l'Electeur, fils de l'Empereur Charles VII. qui venoit de mourir.

STRAUBING, *Ville forte*, sur le Danube.

LANDSHUT, sur l'Isar, est une Ville assez bien fortifiée: il y a un beau Château.

BURCKHAUSEN, au Sud-Est de la précédente, sur le *Salzach*. Cette Riviere a sa source au Midi sur les confins de l'Evêché de Brixen, passe à Saltzbourg, & se jette dans l'Inn au-dessous de Burckhausen, qui est une Ville bien bâtie, avec un ancien Château. Les Jésuites y ont un beau Collège.

CHIEMSE'E, *Evêché*, dans une Isle du Lac de même nom, au Sud-Ouest de Burckhausen. Son Evêque n'est point Prince de l'Empire, étant à la nomination de l'Archevêque de Saltzbourg, dont il est suffragant.

AM
Baviere
sur la
parts,

LEU
graviat
Baviere

Le I
Souabe
dans la
DON

ube, l

S.

Ce Du
est à l'Oc
aujourd'h
l'Electeur
Sultzbach
hérité en

NEUBO
ché, qui e
parées l'un
bien peupl
beau Châte

SULTZB
est située
Château.

S. I

Il est po
verain, &
SALTZBO
sur la Rivie
ne, belle &
l'Archevêqu

AMBERG, au Nord, Capitale du Palatinat de Baviere, ou du haut Palatinat. C'est une jolie Ville sur la *Wils*, avec des fossés profonds, des remparts, & un bon Château.

LEUCHTENBERG, Capitale de l'ancien Landgraviat de ce nom, au milieu du Palatinat de Baviere.

Le Duc de Baviere possède quelques Pays en Souabe, entr'autres; le Comté de *Mindelheim*, dans la partie orientale, au Midi du Burgaw.

DONAVERT, au Nord du Burgaw, sur le Danube, lui appartient aussi.

§. II. *Le Duché de Neubourg, &c.*

Ce Duché, avec la Principauté de Sultzbach qui est à l'Occident du Palatinat de Baviere, s'appelle aujourd'hui le nouveau Palatinat. Il appartient à l'Electeur Palatin du Rhin, de la branche de Sultzbach, issue de celle de Neubourg, & qui a hérité en 1742. de l'Electorat & Palatinat du Rhin.

NEUBOURG, sur le Danube, Capitale du Duché, qui est partagé en trois parties principales séparées l'une de l'autre. C'est une jolie Ville assez bien peuplée, avec de bonnes fortifications & un beau Château. Elle est du Diocèse d'Ausbourg.

SULTZBACH, au Nord-Est de Neubourg: elle est située sur une montagne, & a aussi un beau Château.

§. III. *L'Archevêché de Saltzbourg.*

Il est possédé par un Prélat qui est Prince souverain, & qui prend le titre de Légat du S. Siège.

SALTZBOURG, *Archevêché, Capitale, Université*, sur la Riviere de Saltzach. C'est une Ville ancienne, belle & forte. La Cathédrale & le Château de l'Archevêque sont des édifices superbes.

La Prévôté de *Berchtelsgadin*, au Midi de la Ville de Saltzbourg : c'est une Principauté qui dépend d'un Prieur de Chanoines Réguliers de S. Augustin.

§. IV. *L'Evêché de Freisingen.*

FREISINGEN, *Evêché*, en est la Capitale. C'est une jolie Ville, située dans une agréable contrée, & sur une montagne près l'Isar. La Cathédrale & le Palais épiscopal sont de superbes édifices. Son Evêque est Prince souverain.

Le Comté de *Werdensfels* appartient à l'Evêque de Freisingen : il est situé à l'extrémité de la Bavière, vers le Tirol. Ce Prince possède encore plusieurs petits territoires dans le Cercle d'Autriche.

§. V. *L'Evêché de Ratisbone.*

C'est un petit Etat situé le long des deux bords du Danube. L'Evêque en est Souverain & Prince de l'Empire ; mais la Ville dont son Etat porte le nom, ne lui appartient pas.

WERTH *, au Nord-Ouest de Straubing, & sur la rive septentrionale du Danube. C'est le principal lieu de l'Evêché de Ratisbone, & la résidence ordinaire de l'Evêque.

RATISBONE, *Evêché*, sur la rive méridionale du Danube. C'est la seule Ville Impériale de ce Cercle : on l'appelle en allemand *Regensburg*, à cause de sa situation vis-à-vis l'embouchure du *Regen* dans le Danube. Elle est grande, belle, & célèbre par les Diètes de l'Empire qui s'y tiennent depuis l'an 1662. si ce n'est que depuis 1741. jusqu'en 1745. elles se sont tenues à Francfort sur le Mein. La Maison-de-Ville & la grande Salle de Ratisbone où se tiennent ces

Assemblée
de belle
pont de
font sur
Abbayes
& du bas
Abbesse
de l'Emp
Bourgeoi
Religion
Cathédra

C'est un
Prince de
de Saltzbo
Benôit X
Clément
prédécesse
PASSAV
Ville est s
fluent du
font com
& l'Isar. Se
drale passe
Près de
Rivière d'
de Bavière
chacun un

L A Soua
un des
en bled, e

Assemblée, sont magnifiques. Cette Ville a aussi de belles Eglises & de fort beaux édifices. Son pont de pierre est le meilleur de tous ceux qui sont sur le Danube. Il y a dans Ratisbone trois Abbayes, celle de S. Emmeran, & celles du haut & du bas Munster. L'Abbé de la première & les Abbes des deux autres ont rang entre les Prélats de l'Empire. Les seuls Protestans y ont droit de Bourgeoisie ; & son Magistrat est de la même Religion. Les Catholiques y ont cependant l'Eglise Cathédrale & quelques autres.

S. VI. *L'Evêché de Passaw.*

C'est un très-riche Evêché, dont l'Evêque est Prince de l'Empire. Il étoit ci-devant suffragant de Saltzbourg ; mais en 1728. il obtint du Pape Benoît XIII. de ne relever que du S. Siège, & Clément XII. en 1732. ratifia la Bulle de son prédécesseur.

PASSAW, *Evêché*, en est la Capitale. Cette Ville est forte & ancienne : elle est située au confluent du Danube, de l'Inn & de l'Iltz, qui en font comme trois Villes : sçavoir, Passaw, *Instat* & *Istst*. Ses maisons sont bien bâties, & sa Cathédrale passe pour la plus belle Eglise d'Allemagne.

Près de cette Ville on pêche des perles dans la Rivière d'*Iltz* : cette pêche appartient à l'Electeur de Bavière & à l'Archiduc d'Autriche ; qui ont chacun un Officier pour veiller à leurs intérêts.

A R T I C L E I I I.

Du Cercle de Souabe.

L A *Souabe*, habitée autrefois par les Suèves, est un des Pays les plus fertiles de l'Allemagne, en bled, en vin & en très-bons pâturages : il s'y

trouve des fontaines salées & des bains fameux.

Cette Province est bornée au Nord, par le Cercle électoral du Rhin & la Franconie; à l'Orient, par la Bavière; au Midi, par la Suisse; & à l'Occident, par le Rhin qui la sépare de l'Alsace.

Ce Cercle a trente & une Villes Impériales, & grand nombre d'Etats Ecclésiastiques & Séculiers. Les principaux sont au nombre de six: sçavoir, 1. le Duché de Wirtemberg, au Nord; 2. la principauté & Comté de Furstemberg, à l'Ouest & au Sud du Duché de Wirtemberg; 3. le Marquisat de Bade, que l'on divise en Marquisat de Bade-Baden, au Sud-Ouest; & en Marquisat de Bade-Dourlach, au Nord-Ouest: 4. l'Evêché d'Ausbourg, à l'Orient: 5. l'Abbaye de Kempten, au Sud-Est: 6. l'Evêché de Constance, au Midi, sans compter la Souabe Autrichienne dont nous avons parlé à l'article 1.

Les principales Rivieres de la Souabe sont:

Le *Danube*, qui y prend sa source au Sud-Ouest, & la traverse en grande partie.

Le *Leck*, dont la source est dans les montagnes du Tirol, au Nord-Ouest. Il sépare la Bavière de la Souabe, passe à Ausbourg, & se jette dans le Danube près de Donavert.

Le *Neckre* qui prend sa source assez près du Danube, traverse la Souabe du Midi au Septentrion, passe à Tubingen, à Stutgard, à Hailbron, à Héidelberg, & se jette dans le Rhin à Manheim.

S. I. Le Duché de Wirtemberg.

Il appartient au Duc de ce nom, qui est un des principaux Souverains de ce Cercle, dont il est Directeur avec l'Evêque de Constance.

STUTGARD, Capitale, près du Neckre. C'est une belle Ville, bien peuplée, entre des collines

où l'on v
temberg

Ce Princ

Sujets son

TUBING

une Ville

Dans le

plusieurs p

d'*Hohenzole*

tes sont de

ils sortent

Electeurs

Le Duc

Duché, l

l'Alsace &

MONTB

Doux, & a

il y a un C

fois fortifié

tifications

S. II. La

Elle app

rain, & qui

& des plus

teau qui po

nube, dont

tionale de

S.

Il s'étend

Cercle de So

sçavoir, en

à deux Prin

une des plus

qui est au M

où l'on voit de beaux vignobles. Le Duc de Wirtemberg y a un Palais magnifique où il réside. Ce Prince est maintenant Catholique, mais ses Sujets sont la plupart Luthériens.

TUBINGEN, *Université*, sur le Neckre. C'est une Ville jolie & forte: elle a un beau Château.

Dans le Duché de Wirtemberg sont enclavées plusieurs petites Principautés, entr'autres le Comté d'*Hohenzollern*, au Sud-Est de Tubingen. Ses Comtes sont de l'une des plus anciennes Maisons, & ils sortent d'une même tige que les Marquis & Electeurs de Brandebourg, Rois de Prusse.

Le Duc de Wirtemberg possède hors de son Duché, la Principauté de *Montbéliard*, entre l'Alsace & la Franche-Comté.

MONTBÉLIARD, *Capitale*, à une lieue du Doux, & au confluent de l'Alan & de la Rigole: il y a un Château fort spacieux. Elle étoit autrefois fortifiée, mais la France en a détruit les fortifications en 1677.

S. II. *La Principauté & Comté de Furstemberg.*

Elle appartient à un Prince qui en est Souverain, & qui est d'une Maison des plus anciennes & des plus illustres de l'Allemagne. Il a un Château qui porte son nom, & qui est près du Danube, dont la source se trouve dans la partie méridionale de cet Etat.

S. III. *Le Marquisat de Bade.*

Il s'étend le long du Rhin, à l'Occident du Cercle de Souabe, & il est divisé en deux parties: savoir, en haut & bas Marquisat, qui obéissent à deux Princes de la Maison de Bade, qui est une des plus anciennes d'Allemagne. Le premier qui est au Midi, s'appelle le Marquisat de *Bade-*

Baden: son Prince est Catholique. Le second, qui est plus au Nord, se nomme le Marquisat de *Bade-Dourlach*, & est gouverné par un Prince Luthérien.

BADÉ, Capitale du Marquisat de *Bade-Baden*, qui est à la branche aînée. Cette Ville est célèbre par ses bains d'eaux minérales, d'où elle a pris son nom.

RASTADT, petite Ville voisine de *Bade*; elle a un beau Château, & elle est célèbre par le Traité de Paix fait en 1714. entre la France & l'Empereur.

Le *Fort de Kell* *, dans une Ile du Rhin vis-à-vis *Strasbourg*, appartient au Marquis de *Bade-Baden*.

DURLACH ou **DOURLACH**. C'est une jolie Ville, Capitale du Marquisat de *Bade-Dourlach*.

La Maison de *Bade* possède plusieurs belles Terres dans le *Burgaw*, dans la *Bohême*, dans le *Palatinat du Rhin*, dans le *Luxembourg*, & en *Alsace*.

S. IV. L'Évêché d'Ausbourg.

La Principauté de l'Évêque d'Ausbourg s'étend principalement le long du *Leck* à l'Orient, près de la *Bavière*; mais il n'a aucun pouvoir pour le temporel dans la Ville d'Ausbourg qui est Impériale, & dont nous parlerons par conséquent à part: il y a cependant un beau Palais. C'est un des plus riches Evêques de l'Empire, & dont l'État a environ quarante lieues de long: il possède quelques autres petits territoires de côté & d'autre en *Souabe*.

DILLINGEN *, Université, sur le *Danube*, au Nord-Ouest d'Ausbourg, & au Sud-Ouest de *Donavert*. C'est où réside ordinairement l'Évêque

d'Ausbourg
son territoire
FUES
terres de
c'est un
fréquent

L'Abb
Occident
liste on
Châteaux
Diètes,
Kempten
est Impé
quelque
sainte Hil
noit. Tous

S
Il est a
porte son
sede plus d
de l'Empir
desquels il
observé dan
maître de l
un de ses F
& où il fait
MERSEB
Constance,
Ville où l'E
naitement.

S. VII. P
Les plus

d'Ausbourg, qui est maître de cette Ville & de son territoire.

FUESSEN *, sur le Leek, au Midi, sur les frontières de la Baviere & du Comté de Werdenfels : c'est une Ville commerçante, & un passage très-fréquenté pour le Tirol & la Baviere.

S. V. *L'Abbaye de Kempten.*

L'Abbé à qui appartient cet Etat, qui est à l'Occident de l'Evêché d'Ausbourg, & qui compte on 72. Paroisses, & beaucoup de Fiefs ou Châteaux, est Prince de l'Empire, à sa voix aux Diètes, & ne relève que du Pape. La Ville de Kempten ne lui appartient point, parcequ'elle est Impériale. L'Abbaye où il demeure est à quelque distance de Kempten : elle s'appelle sainte Hildegarde, & est de l'Ordre de S. Benoît. Tous les Moines sont de qualité.

S. VI. *L'Evêché de Constance.*

Il est au Midi, des deux côtés du Lac qui porte son nom. L'Evêque de Constance qui possède plus de cent Bourgs & Villages, est Prince de l'Empire & Allié des Suisses, dans le Pays desquels il a de belles Terres. Nous avons déjà observé dans l'article précédent, qu'il n'étoit point maître de la Ville de Constance : il y a cependant un de ses Fauxbourgs qui appartient à ce Prélat, & où il fait de tems en tems sa résidence.

MERSEBOURG *, au Nord-Est du Lac de Constance, & près de ce Lac : c'est une petite Ville où l'Evêque de Constance demeure ordinairement.

S. VII. *Principales Villes Impériales de Souabe.*

Les plus célèbres Villes Impériales de Souabe

qui se gouvernent en forme de Républiques, sont:

I. *Entre le Danube & la Baviere.*

KEMPTEN, au Sud-Est de la Souabe, sur l'*Iller*, qui coulant du Sud au Nord, va se jeter dans le Danube vis-à-vis d'*Ulm*. La Ville de Kempten a beaucoup souffert d'un grand incendie qui y arriva en 1741. Ses Habitans sont Luthériens.

MEMINGEN, sur l'*Iller*, au Nord-Ouest de Kempten. C'est une assez grande Ville qui a quelques fortifications, & qui est défendue d'un côté par des marais. Elle fait commerce de toiles, de futaines & de papier. Son territoire a six lieues de long sur quatre de large.

AUSBOURG, au Nord-Est de Memingen, sur le *Lech*, à l'embouchure du *Wertach*. C'est une belle & grande Ville, riche & bien fortifiée: elle est sur-tout renommée par ses ouvrages d'orfèvrerie, d'horlogerie & d'ivoire. Son commerce étoit autrefois bien plus considérable qu'il n'est aujourd'hui. Ce qu'on y voit de plus remarquable est son Hôtel-de-Ville qui n'a pas son semblable dans tout l'Empire, & ses portes qui s'ouvrent & se ferment d'elles-mêmes, au moyen de quelques machines, lorsque quelqu'un y veut entrer la nuit. Les Charges sont également partagées entre les Catholiques & les Luthériens. Ce fut en cette Ville que les Protestans ou Luthériens présentèrent en 1530. leur Profession de foi, appelée la *Confession d'Ausbourg*, & en 1555. on y fit la paix de Religion, où l'on laissa la liberté aux Luthériens; & il fut statué que désormais on ne persécuteroit personne dans l'Empire, à cause de sa Religion. C'est la patrie du Jurisconsulte Conrad Peutinger si connu par ses Cartes anciennes de l'Empire Romain, mises au jour par Velfer.

UL
C'est
merca
nes &
périale
chives
L'Hôte
de très-
a douze
patrie
ses Supp
Quint-C
NOR
clavée d
dans le
les Suéd
renir
pauvres
haute A
HALI
les front
Souabe,
nom qui
thériens.
HALI
frontière
du Neck
été augm
gion Lut
Ville, d
Le terroi
ESLIN
à deux li
Ville, de

2. *Entre le Neckre & la Franconie.*

ULM, sur le Danube, à l'Ouest d'Ansbourg. C'est une grande Ville, riche, peuplée & commerçante, sur-tout en toiles, en futaines, en laines & en fers. Elle est la première des Villes Impériales de Souabe, & c'est la dépositaire des Archives du Cercle. Ses Habitans sont Protestans. L'Hôtel-de-Ville & l'Eglise de Notre-Dame sont de très-beaux édifices. Le territoire de cette Ville a douze lieues de long sur huit de large. C'est la patrie de l'illustre Jean Freinshemius, connu par ses Supplémens de Tite-Live, de Tacite, & de Quint-Curce.

NORDLINGEN, au Nord d'Ulm: elle est enclavée dans le Comté d'Oettingen, & est fortifiée dans le goût ancien. Ce fut près de cette Ville que les Suédois qui étoient venus en Allemagne pour convertir les Protestans, furent défaits par les Impériaux en 1634. après quoi ils abandonnerent la haute Allemagne.

HALL, au Nord-Ouest de Nordlingen, & sur les frontières de Franconie: on l'appelle *Hall en Souabe*, pour la distinguer d'une Ville de même nom qui est en haute Saxe. Ses Habitans sont Luthériens.

HAILBRON, à l'Occident de Hall, sur les frontières du Cercle Electoral du Rhin, & près du Neckre. Elle a quelques fortifications qui ont été augmentées en 1734. On y professe la Religion Luthérienne, & il y a des bains dans cette Ville, de laquelle dépendent plusieurs Villages. Le terroir des environs est fertile en vins.

ESLING, au Midi d'Hailbron, sur le Neckre, à deux lieues de Stutgard. C'est une assez grande Ville, dont les Habitans sont Luthériens: il y a

454 **G E O G R A P H I E**
ependant plusieurs Couvens. L'Académie ou le Collège d'Essing est tombé depuis 1732. parceque l'Université de Tubingen & le Collège de Stutgard sont dans le voisinage de cette Ville.

ROTWEIL, au Midi de Tubingen, & près de la source du Neckre: elle est enclavée dans une des Terres de la Maison d'Autriche. Ses Habitans sont Catholiques, & ils étoient autrefois Alliés des Suisses. Il y a à Rotweil une Cour de Justice, dont la Jurisdiction s'étend sur la Souabe, la Franconie, le haut Rhin, & une partie des Pays Autrichiens; mais on en peut appeller à la Chambre Impériale, & au Conseil Aulique de l'Empereur.

3. *Entre le Neckre & l'Alsace.*

WHYL, au Nord-Ouest de Stutgard. C'est une Ville assez considérable, dont les Habitans sont Catholiques.

ZBLE,

GENGENBACH,

OFFENBURG: ce sont trois Villes au Sud-Ouest de la Souabe, & au voisinage du Rhin. Elles sont Catholiques, & il y a dans Gengenbach un Abbé qui est Prince de l'Empire.

A R T I C L E I V.

Du Cercle de Franconie.

CE Cercle est borné au Midi, par la Souabe; à l'Orient, par la Bavière & la Bohême; au Nord, par le Cercle de haute Saxe; & à l'Occident, par celui du haut Rhin. Ce Pays est d'ailleurs situé au milieu de l'Allemagne.

C'étoit, selon plusieurs Historiens, une des Provinces des anciens *Frances*, qui s'étendoient,

dans la
la Loi
Sala, q
près Ge
orientale
une par
Les Roi
qui prio
& rendi
d'eux, c
main, a
lemagne
magne.

La Fr
très-ferti
bon nou
ridionale

Ses pr
Le. M
Occiden

à Bambe
fort, &

La Sa
& se dée

Le. R

l'Evêché
au Septe
sous de B
traverse

Les p
bre de es
& 2. de

de Cule
4. le Ma
d'Aichst

Ce. Co

dans la Westphalie & la basse Saxe : on croit que la Loi Salique y fut faite près de la Riviere de Sala, qui se jette au Nord-Ouest dans le Mein, près Gemund. Ce Pays fut ensuite appelé *Franconie orientale*, pour le distinguer de la Gaule, dont une partie des Francs avoit fait la conquête. Les Rois de France y établirent des Gouverneurs qui prirent le titre de Ducs de Franconie, & qui se rendirent ensuite indépendans. Conrad, l'un d'eux, devint en 911. le premier Empereur Germanain, après l'extinction de la branche de Charlemagne, qui possédoit la Germanie ou l'Allemagne.

La Franconie est bien peuplée, & est par-tout très-fertile en bleds, en fruits & en pâturages, où l'on nourrit beaucoup de bestiaux. Sa partie méridionale produit de bons vins.

Ses principales Rivieres sont :

Le *Mein* qui traverse la Franconie d'Orient en Occident, & y prend sa source au Nord-Est, passe à Bamberg, à Wirtzbourg, à Wertheim, à Francfort, & se jette dans le Rhin à Mayence.

La *Sala* qui parcourt la partie septentrionale, & se décharge dans le Mein.

Le *Rednitz* qui prend sa source au Sud-Est dans l'Evêché d'Aichstet, traverse la Franconie du Midi au Septentrion, & se jette dans le Mein au-dessous de Bamberg, où se rend aussi le *Radach*, qui traverse cet Evêché du Nord au Sud-Ouest.

Les principaux Etats de ce Cercle sont au nombre de cinq : sçavoir, les Evêchés 1. de Bamberg, & 2. de Wirtzbourg, au milieu : 3. le Marquisat de Culembach ou de Barchth, au Nord-Est : 4. le Marquisat d'Anspach, au Midi : 5. l'Evêché d'Aichstet, au Sud-Est.

Ce Cercle a pour Directeurs l'Evêque de Bam-

berg, & l'un des deux Marquis de Culémbach & d'Anspach, tour à tour.

Il y a en Franconie cinq Villes Impériales & Libres.

§. I. *L'Evêché de Bamberg.*

Cet Evêché fut fondé en 1106. par l'Empereur Henri II. qui accorda à son Evêque, qui est le premier & un des plus riches de l'Allemagne, deux grands privilèges. Le premier est de n'avoir d'autre Métropolitain que le Pape; le second est plus singulier & plus extraordinaire. Cet Empereur ordonna que les quatre grands Officiers de l'Empire; sçavoir, le Grand-Echanson, le Grand-Maître, le Grand-Maréchal & le Grand-Chambellan, seroient Officiers héréditaires de l'Evêque de Bamberg, & lui feroient hommage de leurs Charges & de quelques-unes de leurs Terres: mais aujourd'hui ils ont des Vicaires pour ces Charges, par lesquels ils rendent ces hommages. L'Evêque de Bamberg possède des Terres assez considérables en Carinthie, comme nous l'avons dit.

BAMBERG est la Capitale. C'est une grande & belle Ville, au confluent du Mein & du Rednitz. L'Eglise Cathédrale en est magnifique.

CRONACK, au Nord-Est de Bamberg, Ville forte, qui a une bonne Citadelle.

§. II. *L'Evêché de Wirtzbourg.*

Cet Evêché est d'un très-grand revenu. Son Evêque porte le titre de Duc de Franconie.

WIRTZBOURG, Capitale, sur le Mein. C'est une Ville assez grande & bien peuplée, dont le Château qui est fort, est la demeure de l'Evêque: un très-beau Pont joint le Fauxbourg à la Ville.

Pour être
il faut se
Le sujet p
noines ra
à la main
dos. C'est
de l'Empi
une pareil

CARLS
Wirtzbour
regne des
il y a un
avoir été l

KISSIN
Sala. C'est
nérales, &
beaucoup

De qu

Au Nor
cien Comte
cipauté de
sieurs des b
grave de H
dans le Cer
partie.

HENNE
ruiné, d'o

MBINUN
résident le
ment la tr
descendants
l'article sui

ROMHI
petite Ville
dée jusqu'e

Pour être reçu Chanoine dans cette Cathédrale, il faut se soumettre à une cérémonie singulière. Le sujet présenté doit passer devant tous les Chanoines rangés en haye avec chacun une baguette à la main, dont ils le frappent légèrement sur le dos. C'est pour éloigner de ce Chapitre les Princes de l'Empire, qui ne voudroient pas être exposés à une pareille cérémonie.

CARLSTAT, sur le Mein, au Nord-Ouest de Wirtzbourg. C'étoit une Ville déjà célèbre dès le regne des Empereurs de la race de Charlemagne : il y a un Château nommé *Carlbürg*, qu'on croit avoir été bâti par Charles le Chauve.

KISSING, au Nord-Est de Carlstat, sur la Sala. C'est une petite Ville où il y a des eaux minérales, & dans les environs de laquelle on trouve beaucoup de gibier.

De quelques Etats voisins de Wirtzbourg.

Au Nord de l'Evêché de Wirtzbourg, est l'ancien Comté de *Henneberg*, auquel l'on joint la Principauté de *Coburg*. Ce Pays est partagé entre plusieurs des branches de la Maison de Saxe : le Landgrave de Hesse-Cassel, qui est un Prince voisin dans le Cercle du haut Rhin, en possède aussi une partie.

HENNEBERG n'est plus qu'un vieux Château ruiné, d'où le Comté a tiré son nom.

MEINUNGEN, petite Ville sur la *Werra*, où résident les Ducs de Saxe-Meinungen, qui forment la troisième branche des Princes de Saxe, descendans d'Ernest, dont nous parlerons dans l'article suivant.

ROMHILT, au Sud-Est d'Henneberg. C'est une petite Ville avec deux Châteaux, qui a été possédée jusqu'en 1710. par une branche des Princes

de Saxe, qui en prenoit son nom. Après son extinction il y eut de grandes disputes pour le partage: enfin en 1720. les Princes de Saxe surnommés de Gotha, de Meinungen, de Salfeld, & d'Hildbourghausen, partagerent les trois Bailliages dont la Maison de Romhilt étoit maîtresse.

HILDBOURGHAUSEN *, au Nord-Est, sur la Werra. C'est une petite Ville, avec un beau Château où réside le Duc de Saxe-Hildbourghausen.

COBURG, au Sud-Est d'Henneberg, sur le Jerr. C'est une assez grande Ville, bien bâtie, avec un Château où le Duc de Saxe-Salfeld fait souvent sa résidence.

SMALKALDEN, au Nord d'Henneberg, assez près de la Werra. C'est la Ville la plus considérable du Comté d'Henneberg: elle appartient, avec son territoire, au Landgrave de Hesse-Cassel. La Ligue des Princes Protestans contre Charles-Quint, s'y conclut en 1530. On trouve aux environs des mines de fer & d'acier, & on y compte environ 500. forges. Smalkalden est la patrie de Christophe Cellarius, Auteur d'un grand Ouvrage sur toute la Géographie ancienne.

Au Midi de Wirtzbourg sont les principaux Domaines du Grand-Maître des Chevaliers de l'Ordre Teutonique. Cet Ordre est assez répandu dans l'Allemagne, quoiqu'il ne soit pas aussi puissant qu'il étoit autrefois. Il commença en 1190. à Jérusalem; & ses Chevaliers ayant été chassés de la Terre-Sainte, firent depuis 1230. des établissemens considérables en Allemagne, & surtout en Prusse, où pour convertir les Païens, ils leur firent la guerre, & s'emparèrent de leur Pays. En 1525. Albert Marquis de Brandebourg, leur soixante-quatrième Grand-Maître, s'attribua toutes les Terres que l'Ordre Teutonique possédoit

en Prusse
qui a été
& qui est
les Chevaliers
un nouveau
restoient
d'autre. C
fut admis
rang par
les Archevêques
contesté p
nous l'avo

Quelques
Luthérien
Grand-M

MERGEN
Tauber. C
teau, où r
tonique, c
considérab
a été élu C

Le. Con
Cercle du
appartient
ont séance

ESPACE
peuplée.

s. III. Le

Ce Mar
Prince des
teurs de B
lectorat qu
ou Princes
la suivante
de Nurem

en Prusse, & les fit ériger en un Duché séculier qui a été 162. ans un Fief relevant de la Pologne, & qui est devenu Royaume en 1702. Cependant les Chevaliers Teutoniques d'Allemagne élurent un nouveau Grand-Maître pour les Terres qui leur restoiént, & qui y sont répandues de côté & d'autre. Ce Grand-Maître qui est toujours électif, fut admis aux Etats de Franconie en 1538. & son rang parmi les Princes Ecclésiastiques est entre les Archevêques & les Evêques, quoiqu'il lui soit contesté par l'Evêque de Bamberg, qui, comme nous l'avons dit, dépend immédiatement du Pape. Quelques-uns des Chevaliers Teutoniques sont Luthériens, mais ils gardent tous le célibat. Le Grand-Maître doit être Catholique.

MERGENTHEIM OU **MARIENTHAL**, sur le *Tauber*. C'est une petite Ville, avec un beau Château, où réside le Grand-Maître de l'Ordre Teutonique, quand il n'a pas d'autre Principauté plus considérable. L'Archevêque-Electeur de Cologne a été élu Grand-Maître en 1732.

Le Comté d'*Erpach* à l'Ouest, mais dans le Cercle du haut Rhin, entre le Mein & le Rhin, appartient au Cercle de Franconie. Ses Comtes ont séance dans les Diètes générales de l'Empire.

ERPACH, *Capitale*. C'est une petite Ville assez peuplée.

S. III. *Le Marquisat de Culmbach ou de Bareith.*

Ce Margraviat ou Marquisat appartient à un Prince descendant de la branche cadette des Electeurs de Brandebourg, qui avant que d'avoir l'Electorat qui est en haute Saxe, étoient Burgraves ou Princes de cette partie de la Franconie & de la suivante, aussi-bien que du territoire de la Ville de Nuremberg qui est entre deux. Le Marquis de

Culembach ou de Bareith est Luthérien, comme la plupart de ses Sujets.

BAREITH ou **BEIRUT**, au milieu du Pays, *Capitale*. C'est une Ville assez considérable & belle, où le Marquis fait sa résidence, & il en tire aujourd'hui son nom. Il y a établi en 1741. une *Université*.

CULEMBACH, au Nord-Ouest de Beirut, fut une des branches du Mein. C'est une jolie Ville, où le Marquis demuroit ci-devant, & près de laquelle est une très-bonne Forteresse nommée *Plassenbourg*; on y conserve les Archives du Pays.

S. IV. *Le Marquisat d'Anspach.*

Il appartient aussi à un Prince de la Maison de Brandebourg. On y professe la doctrine de Luther.

ANSPACH, au Midi, *Capitale*, sur la Rivière de même nom. C'est la résidence du Margrave ou Marquis de ce nom, qui y a un très-beau Palais. On fabrique de belle porcelaine dans cette Ville.

SCHWABACH *, à l'Orient d'Anspach. C'est une Ville bien peuplée & très-marchande, depuis qu'un grand nombre de François Calvinistes sortis de France à cause de leur Religion s'y sont établis, & y ont formé des Manufactures. C'est la patrie de Jean-Philippe Baratier, enfant célèbre par l'étendue prodigieuse de sa science: il mourut en 1740. âgé de 19. ans. On a commencé à imprimer de ses Ouvrages, qu'il n'avoit que 11. ans.

S. V. *L'Evêché d'Aichstet.*

Cet Etat est petit, mais très-fertile & près du Danube.

AICHSTET, *Capitale*, sur l'*Altmühl*. C'étoit

ancienn
vers l'an
rempli
Ville ap
dire un
Willbal
burg. Je
présent
ou solei
& Sacre
140. dian

S. VI. *De*

NURE
bach & d
Ville, céle
richesse de
fort indust
bel Hôtel
Bibliothéc
fr. toire
Les Eglises
du S. Espr
nemens In
au couron
ronne, le
Surplis d'
Habitans
Eglise Cat
commerce
cuivre & d
de Géogra
Société C
l'Astronom
donné na

anciennement un Monastere de Bénédictins fondé vers l'an 740. par Saint Willibald, dans un lieu rempli de chênes. Il s'y forma dans la suite une Ville appelée Aichstet, du mot *Aichs*, qui veut dire un chêne. L'Evêque réside au Château de Willibalsbourg, nommé vulgairement Walperburg. Jean Conrad, Evêque de cette Ville, fit présent à sa Cathédrale en 1611. d'un ostensorge ou soleil d'or magnifique pour servir à exposer le S. Sacrement, du poids de 40. marcs, enrichi de 350. diamans, de 1400. perles, de 250. rubis, &c.

§. VI. *Des principales Villes Impériales de Franconie,*

NUREMBERG, entre les Marquisats de Culembach & d'Anspach, sur le *Pegnitz*. C'est une grande Ville, célèbre par sa beauté, son commerce, & la richesse de ses Habitans, qui sont très-laborieux & fort industrieux. Elle a un Arsenal bien fourni, un bel Hôtel-de-Ville, un fort Château, une superbe Bibliothèque, un Théâtre Astronomique, un Observatoire, & une Académie fameuse de Peinture. Les Eglises y sont magnifiques, entr'autres celle du S. Esprit ou de l'Hôpital: on y garde les ornemens Impériaux de Charlemagne, qui servent au couronnement de l'Empereur: ce sont la Couronne, le Globe, le Sceptre, la Dalmatique, le Surplis d'or, le Manteau, &c. La plupart des Habitans sont Luthériens, & il n'y a qu'une seule Eglise Catholique. On fait à Nuremberg un grand commerce d'étoffes, de montres, d'ouvrages de cuivre & de quincailleries, d'estampes & de cartes de Géographie. L'Empereur vient d'y établir une société Cosmographique, pour la perfection de l'Astronomie & de la Géographie. Cette Ville a donné naissance à Jean Cocleus, célèbre Théol.

logien Catholique, & à Joachim Camérarius, fameux Médecin.

ALTOFF, *Université*. Quoique cette Ville ne soit pas Impériale, nous la joindrons néanmoins à Nuremberg, parceque c'est le lieu principal de son territoire, qui a environ douze lieues de diamètre & quarante de circuit.

SCHWEINFURT, sur le Mein. Cette Ville qui est enclavée dans l'Evêché de Wirtzbourg, n'est pas grande, mais est bien fortifiée. Ses environs sont riches en bétail, & fournissent beaucoup de bled & de vin.

WINSHEIM, au Sud-Est de Wirtzbourg, dans le Marquisat d'Anspach. Elle est assez forte, & son terroir est fort abondant en vins: ses Habitans sont Luthériens.

FRANCFORT sur le Mein, est mis par quelques Auteurs dans le Cercle de Franconie; mais selon l'ordre politique il doit être rapporté au Cercle du haut Rhin où il est enclavé: nous en parlerons dans l'article 5. de la section suivante.

S E C T I O N I I.

Des Cercles de la basse Allemagne, ou septentrionale.

A R T I C L E I.

Du Cercle de haute Saxe.

CE Cercle se divise en trois parties: 1. la Saxe; 2. l'Electorat de Brandebourg; 3. le Duché de Poméranie.

La Saxe renferme à l'Orient, le Duché de Saxe

& le Marquisat de Brandebourg, qui se partagent en plusieurs Duchés. Le Duché de Meissen, du Marquisat de Saxe.

L'air de ce terroir est pur, il y vient peu de vents & de pluie. On y cultive de la Gande, du lin, & qui y croît abondamment.

La Maison de Saxe, de des plus anciennes, quand même, se prétend, par Charlemagne, & étoient ci-devant de Frédéric le Grand, Electeur de Brandebourg, sont la même *Ernestine*, qui est la cadette de l'Electorat depuis l'extinction de la branche aînée. Les Ducs de Weimar, de Rubeurg, de Rourghausen & de Saxe, des Villes de Weimar, & de Weisheit, sont dans le Cercle de la branche *Albertine*, Electeurs, & de Mersebourg, de Saxe, & maintenant étoient, dont il reste un

& le Marquisat de Misnie; à l'Occident le Landgraviat de Thuringe & la Principauté d'Anhalt, qui se partagent en plusieurs Principautés & Duchés. Le Duché de Saxe & la plus grande partie du Marquisat de Misnie appartiennent à l'Electeur de Saxe.

L'air de ce Pays est très-bon, quoique froid. Le terroir est fertile en bleds & en pâturages, mais il y vient peu de vin. On y trouve des mines d'argent & de plomb. Il s'y fait un grand commerce de *Gauze*, plante qui sert beaucoup à la teinture, & qui y croit en abondance.

La Maison de Saxe est une des plus illustres & des plus anciennes d'Allemagne & de l'Europe, quand même elle ne descendroit pas, comme elle le prétend, de Witikind Duc de Saxe vaincu par Charlemagne. Les Princes de cette Maison, qui étoient ci-devant en grand nombre, viennent de Frédéric le Débonnaire ou le Pacifique, qui mourut Electeur en 1464. Ses deux fils, Ernest & Albert, sont la tige des deux branches; l'une nommée *Ernestine*, qui est l'aînée; & l'autre *Albertine*, qui est la cadette: c'est cette dernière qui a l'Electorat depuis l'an 1547. que la branche aînée en fut privée par l'Empereur Charles-Quint. Cette branche aînée, ou *Ernestine*, a produit celles des Ducs de Weimar, d'Eysenach (éteinte), de Meiningen, de Romhildt (éteinte), de Gotha, d'Hildburghausen & de Salsfeld, qui ont pris leur nom des Villes de leur résidence, soit en Thuringe, soit dans le Comté d'Henneberg en Franconie. La branche *Albertine* a produit celle des nouveaux Electeurs, & celles des Ducs de Weissenfels, de Merzburg, de Naumburg ou de Zeitz, qui sont maintenant éteintes, à l'exception de la dernière, dont il reste un Prince qui est Evêque de Letome-

itz en Bohême : l'Electeur a réuni tous leurs Etats.

La Marche de Brandebourg appartient à l'Electeur de ce nom , qui est aussi Roi de Prusse. Ce Pays n'est pas si fertile que la Saxe.

Le Duché de Poméranie est divisé en deux parties par l'Oder. L'occidentale étoit ci-devant toute entiere à la Suede, mais l'Electeur de Brandebourg s'empara en 1714. de sa partie méridionale, c'est-à-dire, du territoire de Stettin. L'orientale appartient à ce Prince depuis 1648.

Le Cercle de haute Saxe n'a qu'un Directeur, qui est le Duc de Saxe. Il n'y a que deux Villes Impériales qui sont enclavées dans le Landgraviat de Thuringe; sçavoir, *Mulhausen* & *Northausen*, vers l'Occident.

S. I. La Saxe.

Elle se divise en quatre parties : 1. Duché & Electorat de Saxe, au Nord-Est : 2. Marquisat de Misnie, au Midi : 3. Landgraviat de Thuringe, & 4. Principauté d'Anhalt, à l'Occident.

1. Duché & Electorat de Saxe.

La Maison des Marquis de Misnie, de qui viennent les Ducs de Saxe d'aujourd'hui, n'eut ce Duché qu'en 1422. & l'Electorat en 1428. La Maison d'Ascanie, d'où sortent les Princes d'Anhalt, en étoit auparavant en possession.

WITTEMBERG, Capitale, Université, sur l'Elbe. C'est dans cette Ville que la Secte des Luthériens a pris naissance en 1517.

TORGAW, Place forte, sur l'Elbe. Cette Ville est Capitale d'une Seigneurie de même nom, & a un beau Château. Elle est sur les frontieres de la Misnie, & la plupart des Géographes Allemands prétendent qu'elle en dépend.

HALL

MAL
partient
de Duc
avec une
lines &
Calvinist

DRES
Misnie,
C'est une
plus belle
ont un m
en deux
sont joint
longueur
est Catho
suparava
sidérable
été prise,
par le Ro
me mois
cette belle
beaucoup
Tandler,
de Witten
tions de P
LEIPSI
Ville conf
Commerce
l'endroit o
MIBISS
Cette Vill
de Prague
les Electeu
Tome I

HALL, à l'Occident, avec son territoire, appartient à l'Electeur de Brandebourg, en qualité de Duc de Magdebourg. C'est une belle Ville, avec une *Université* fameuse. Il y a de riches salines & des fabriques de soie, dont les François Calvinistes prennent soin.

1. *La Misnie.*

DRESDE, sur l'Elbe, *Capitale* du Marquisat de Misnie, & la résidence de l'Electeur de Saxe. C'est une grande Ville, fort peuplée, & l'une des plus belles de l'Allemagne: les Ducs de Saxe y ont un magnifique Château. Dresde est partagée en deux Villes, l'ancienne & la nouvelle: elles sont jointes par un très-beau pont de 400. pas de longueur sur l'Elbe. Depuis que l'Electeur de Saxe est Catholique, il y a dans cette Ville, qui étoit auparavant toute Luthérienne, un nombre considérable de Catholiques. Dresde n'avoit jamais été prise, mais elle le fut le 18. Décembre 1745. par le Roi de Prusse, qui la rendit le 25. du même mois en faisant la paix. La Manufacture de cette belle & fameuse porcelaine de Saxe souffrit beaucoup de cette guerre. C'est la patrie de Tobie Tandler, Docteur en Médecine de l'Université de Wittemberg, & Auteur de plusieurs Dissertations de Physique & de Médecine.

LEIPSICK, *Université*, sur le *Pleiss*. C'est une Ville considérable, où les Sciences, les Arts & le Commerce fleurissent également. Leipsick est l'endroit où l'on parle allemand le plus purement.

MBISSEN, sur l'Elbe, entre Dresde & Torgaw. Cette Ville avoit autrefois un Evêque suffragant de Prague, mais son Evêché a été sécularisé par les Electeurs de Saxe, dont la Ville dépend: c'est

elle qui a donné le nom à la Misnie; dont elle étoit la Capitale.

ZEITZ, sur l'Eister, au Sud-Ouest de Leipsick. Cette Ville qui étoit la résidence des Ducs de Saxe-Zeitz, est échue avec leurs autres possessions, à l'Electeur qui étoit comme eux de la branche Albertine. Cette réunion est arrivée en 1718. après la mort du dernier Duc Maurice Guillaume.

MERSBURG, sur la *Sala*. Il y a un beau Château où résidoient ci-devant les Ducs de Saxe-Mersburg, dont la Maison a fini en 1738, & l'Electeur en a hérité. Cette Ville étoit autrefois un Evêché qui a été sécularisé.

NAUMBURG, sur la *Sala*. C'est une Ville considérable, dont l'Evêché a été sécularisé. Elle appartenoit ci-devant au Duc de Saxe-Zeitz.

WEISSENFELS *, jolie Ville sur la *Sala*, entre Naumburg & Mersburg: elle a un beau Château bâti sur une hauteur, où résidoit le Duc de Saxe-Weissenfels, dont la branche a été éteinte en 1746. L'Electeur en a hérité.

Le Marquisat de Misnie renferme encore trois Pays: sçavoir, l'Ertzbourg au Sud; le Voigtland & l'Osterland, au Sud-Ouest.

L'*Ertzbourg*, ou le Pays des montagnes, appartient tout entier à l'Electeur.

FRIDBERG, ancienne Ville, près de laquelle sont des mines d'argent.

ZUICKAW, sur la *Mulda de Scheneberg*. C'est une jolie Ville, dans le voisinage de laquelle sont aussi des mines d'argent très-célèbres. On trouva dans ces mines de Scheneberg en 1477. sous l'Empereur Frédéric III. un bloc d'argent d'une grosseur extraordinaire: le Duc Albert voulut le voir, & descendit dans la mine; il fit mettre le couvert sur ce bloc précieux, & dit à ceux qu'il faisoit

mange
saut Ser
vant m
table 4
Le V
lecteur
partagé
septentr
PLAW
Villes le
l'Electeu
Saxe-Zeic
REICH
cident de
GERA
bâtic, su
de Reussé
mune pos
le moyen
tement de
L'Osterla
partagé en
Weimar:
ALTEN
le Pleiss,
Saxe-Goth
ner tout c
Ce que le
de lieu cor
près de la
Ce Pays
François m
la mort d'
ensuite des

manger avec lui: *L'Empereur Frédéric est un puissant Seigneur, mais vous conviendrez que ma table vaut mieux que la sienne.* On fit ensuite de cette table 400. quintaux de monnoie d'argent.

Le *Voigtland* n'appartient pas tout entier à l'Electeur de Saxe. Les Comtes de *Reussen* qui sont partagés en sept branches, en possèdent la partie septentrionale.

PLAWEN, au Midi, sur l'*Eister*, est une des Villes les plus considérables de celles qui sont à l'Electeur: elle appartenoit ci-devant au Duc de *Saxe-Zeitz*.

REICHENBACH *, Ville commerçante, à l'Occident de *Zuickaw*, aussi à l'Electeur de Saxe.

GERA, au Nord de *Plawen*. C'est une Ville bien bâtie, sur l'*Eister*: elle appartient aux Comtes de *Reussen* qui y ont établi une Régence commune pour tout leur Domaine qu'ils ont trouvé le moyen de conserver. Ils dépendent immédiatement de l'Empire, dont ils sont Princes.

L'*Osterland*, qui est au Nord du *Voigtland*, est partagé entre les Ducs de *Saxe-Gotha*, & ceux de *Weimar*: les premiers en possèdent les trois quarts.

ALTENBOURG, grande Ville, à l'Orient, sur le *Pleiss*, avec titre de Principauté. Le Duc de *Saxe-Gotha* y a établi une Régence pour gouverner tout ce qui dépend de lui dans l'*Osterland*. Ce que le Duc de *Saxe-Weimar* possède, n'a point de lieu considérable: ses terres sont à l'Occident, près de la Rivière de *Sala*.

3. La Thuringe.

Ce Pays étoit autrefois un Royaume auquel les François mirent fin en 524. après la défaite & la mort d'*Hermanfrid*, son dernier Roi. Il eut ensuite des *Landgraves* jusqu'en 1240. qu'il fut

uni à la Misnie : enfin la Maison de Saxe s'étant partagée en deux branches, l'*Ernestine* y eut presque tout son partage ; & cette grande branche s'est subdivisée ensuite, comme nous l'avons dit, en plusieurs Maisons particulières qui prennent toutes le nom de Ducs de Saxe, en y ajoutant celui de leur principale résidence. Il y a encore en Thuringe plusieurs autres petits Princes, & l'Electeur de Mayence y possède deux territoires. Il y a aussi deux Villes Libres & Impériales.

ERFORD, vers le milieu, sur la *Gera*. C'est une grande & riche Ville bien peuplée, qui est à l'Electeur de Mayence, aussi-bien que son territoire où l'on compte 73. Villages.

Le Pays d'*Eichfeld*, à l'Occident, appartient encore à l'Electeur de Mayence.

DUDERSTAT, jolie petite Ville, est la plus remarquable de ce petit Pays.

WEIMAR, à l'Orient d'Erford, sur l'*Ilm*. C'est une belle Ville, avec un grand & magnifique Château où réside le Duc de Saxe-Weimar. Ce Prince y a une riche Bibliothèque, & un Médailleur très-curieux.

JENA, *Université*, près de la *Sala*. Cette Ville appartenoit ci-devant au Duc de Saxe-Eysenach, dont la famille ayant été éteinte en 1741. le Duc de Saxe-Weimar a hérité de ses terres.

SALFELD, au Sud-Ouest de Jena, sur la *Sala*. C'est une petite Ville qui donne son nom à une branche des Ducs de Saxe, qui possède des terres dans le Comté d'Henneberg en Franconie, comme nous l'avons dit.

GOtha, à l'Occident d'Erford, sur la *Nessa*. C'est une Ville assez grande & fortifiée, où demeure le Duc de Saxe-Gotha, qui est de la plus ancienne branche descendue d'Ernest. On voit

dans t
Cabin
Eys
petite
Duc d
Duc de
MUN
une Vil
bien pe
a un té
NOR
autre Vi
Le Ca
cette Vil
y est enc
prodigie
Electeurs
ce séque
MANS
une mon
EISLER
feld, près
de Martin
Le Com
fidérable,
divisé en
Mansfeld
sur les fron
Il y a de
Cet Etat
possédé par
celle d'Asc
ce qu'elle p
toit une des

dans son Palais une très-belle Bibliothèque & un Cabinet de raretés.

EYSENACH, plus à l'Occident, sur la Nessa, petite Ville qui étoit ci-devant la résidence d'un Duc de son nom : elle appartient maintenant au Duc de Saxe-Gotha.

MULHAUSEN, au Nord-Est d'Eysenach. C'est une Ville Libre & Impériale qui est grande & bien peuplée, & où il y a de belles Eglises. Elle a un territoire qui contient 18. Villages.

NORTHAUSEN, vers le Nord de la Thuringe, autre Ville Libre & Impériale.

Le *Comté de Mansfeld*, qui est à l'Orient de cette Ville, a été mis en séquestre l'an 1570. & y est encore, ses Comtes ayant fait des dépenses prodigieuses qu'ils ne pouvoient acquitter. Les Electeurs de Saxe & de Brandebourg jouissent de ce séquestre par moitié.

MANSFELD, Capitale, près de la *Wipper*, sur une montagne.

EISLEBEN *, à l'Orient du Comté de Mansfeld, près d'un Lac. C'est le lieu de la naissance de Martin Luther, qui y vint mourir en 1546.

Le *Comté de Schwartzbourg*, qui est assez considérable, & qui a des Princes particuliers, est divisé en deux parties, dont l'une est contiguë à Mansfeld & à l'Eichfeld; & l'autre est au Midi, sur les frontieres de Franconie.

Il y a deux Princes de ce nom.

4. La Principauté d'Anhalt.

Cet Etat qui est au Nord de la Thuringe, est possédé par une ancienne Maison qui descend de celle d'Ascanie. Si elle avoit encore aujourd'hui ce qu'elle possédoit au douzième siècle, elle seroit une des plus puissantes de l'Empire : en effet,

elle eut l'Electorat de Brandebourg depuis l'an 1152. jusqu'en 1322. l'Electorat de Saxe depuis 1180. jusqu'en 1422. & le Duché de Saxe-Lawembourg (dans la basse Saxe) depuis 1422. jusqu'en 1689. De tout cela il ne lui est resté que la Principauté d'Anhalt, son ancien patrimoine.

Son terroir est fertile en bleds & en fruits, surtout en pommes excellentes. Il y a des mines d'argent, de fer & de charbon de terre. Le gibier & le bois y sont fort communs.

Cette Principauté est divisée en quatre parties, selon les quatre branches de cette Maison, qui prennent leur nom des Villes où elles font leur résidence. On y professe le Luthéranisme, & il y a beaucoup de Juifs.

DESSAW, au confluent de l'Elbe & de la Mulde. Cette Ville a un grand Château avec un beau Parc : elle est la résidence du Prince d'Anhalt de la branche aînée.

BERNBURG, à l'Ouest de Dessaw. C'est une belle Ville, avec un pont sur la Sala. Le Château du Prince est bâti sur une éminence.

COETHEN *, entre Bernburg & Dessaw, un peu vers le Midi.

ZERBST, au Nord de Dessaw, belle Ville, avec un beau Château: il y a un fameux Collège.

L'Abbaye de *Quedlinbourg* & son territoire sont en partie enclavés dans la Principauté d'Anhalt. Son Abbessé, qui est Luthérienne comme les Religieuses, est Princesse de l'Empire.

S. II. La Marche de Brandebourg.

C'est un Marquisat & Electorat, qui après avoir plusieurs fois changé de maître, fut donné en 1417. à Frédéric Burgrave de Nuremberg, qui descendoit de la Maison d'Hohen-Zollern : sa

famille
de Bran
Pologne.
dérables
&c. est p
nom de l

BERLI
grande, l
ridionale
Le Palais
magnifiqu
& un riche
Sciences, u
La Religio
on laissé à
une grande
Ville que ne
nomme Ber
FRANCO

(a) Pour d
de ce Prince
de vûe tous s
& la Poméran
possède presq
bourg, & le
de Bohême, à
le territoire de
feld par sequ
bourg & la Pri
basse Saxe ; l
Ravensberg, l
Cleves, dans l
haute Gueldre
de Neuchâtel,
ou le Roi de P
lemagne après
dans plusieurs
cipautés, ce
l'Empire.

famille le possède encore aujourd'hui. L'Electeur de Brandebourg qui est maître de la Prusse en Pologne, & de beaucoup d'autres Terres considérables répandues de divers côtés en Allemagne, &c. est plus connu depuis 40. à 50. ans sous le nom de Roi de Prusse (a).

BERLIN, Capitale, sur la Sprée. Cette Ville est grande, belle & fort marchande; sa partie méridionale au-delà de la Riviere, s'appelle *Coln*. Le Palais royal où réside le Roi de Prusse, est magnifique; il s'y trouve une belle Bibliothèque & un riche Cabinet. Berlin a une Académie des Sciences, un Observatoire & un Arsenal superbe. La Religion dominante est la Calviniste; mais on laisse à ceux qui professent d'autres Religions une grande liberté de conscience. C'est de cette Ville que nous viennent ces Carosses légers qu'on nomme *Berlines*.

FRANCFORT, sur l'Oder, au Sud-Est; Uni-

(a) Pour donner une idée complete de la puissance de ce Prince, nous mettrons ici sous un même point de vue tous ses Etats. Outre la Marche de Brandebourg, & la Poméranie dont il est maître en grande partie, il possède presque toute la Silésie; au Sud-Est du Brandebourg, & le Comté voisin de Glatz, dans le Royaume de Bohême, à l'Orient; une partie de la basse Lusace; le territoire de Hall, & la moitié du Comté de Mansfeld par sequestre, dans la Saxe; le Duché de Magdebourg & la Principauté de Halberstat, dans le Cercle de basse Saxe; la Principauté de Minden, le Comté de Ravensberg, le Comté de la Marck, & le Duché de Cleves, dans le Cercle de Westphalie; une partie de la haute Gueldre, dans les Pays-Bas; enfin la Principauté de Neuchâtel, en Suisse. L'Electeur de Brandebourg, ou le Roi de Prusse, est ainsi le plus grand terrein d'Allemagne après la Maison d'Autriche, & il a voix & rang dans plusieurs Cercles, à cause de ses différentes Principautés, ce qui lui donne beaucoup de crédit dans l'Empire.

verfist. Cette Ville qui est riche & grande, étoit autrefois Impériale. Il y a près de Francfort un Canal qui joint la Sprée à l'Oder.

BRANDEBOURG, sur la Riviere d'*Havel*, au Sud-Ouest, autrefois Capitale du *Mittel-March*, ou moyenne Marche. C'est une Ville très-commerçante; on la divise en vieille Ville & Ville neuve: cette dernière a des rues très-droites & fort belles. Il y avoit autrefois un *Evêché* en cette Ville, mais les changemens de Religion l'ont fait supprimer.

POTZDAM *, sur l'*Havel*, entre Brandebourg & Berlin. C'est une Ville nouvelle qui s'agrandit journellement, & où il se fait un commerce assez considérable, à cause de ses manufactures. Le Roi de Prusse y a un beau Château où il vient souvent.

LEBUSS, au Nord de Francfort, sur l'Oder: il y avoit autrefois un Evêché.

KUSTRIM, *Place forte*, à la jonction de la *Warta* & de l'Oder.

LANSBERG, sur la *Warta*, dans le *New-March* ou la nouvelle Marche.

RUPIN ou **RAPPIN**, Ville assez considérable, au Nord-Ouest de Berlin. Elle avoit autrefois des Comtes.

STENDEL, dans l'*Altmarck* ou la Vieille Marche, à l'Occident de la Marche de Brandebourg. C'est une Ville grande & bien bâtie, où est une Justice supérieure pour cette partie du Brandebourg, qui est le plus ancien Domaine des Margraves ou Marquis de ce nom.

HAVELBERG, au Nord-Est de Stendel, & sur l'*Havel*, près de son embouchure dans l'*Elbe*. C'est une des Villes les plus considérables de la Marche de *Pregnitz*: il y avoit autrefois un Evêché qui a été sécularisé.

PRE
Brand
ajourd
Capital
Dep
Brand
cens Vi

La P
qu'elle
Pays des
conserve
clavons y
prenoit a
Royaume
Poméran
jusqu'en
mourut sa
devoit hé
s'étoient
ravant, c
servèrent
L'Ele
orientale,
& on lui
qu'il cédo
Evêchés d
sécularisés.
territoire,
qui étoient
de Prusse
partie de
moitié, lu
forte qu'il
méranic.

PRENSLOW, au Nord-Est de la Marche de Brandebourg, & au Nord du Lac d'Uker. C'est aujourd'hui une grande & belle Ville, qui est la Capitale de l'*Ukermarck*, ou Marche d'Uker.

Depuis environ quarante ans, on a bâti dans le Brandebourg plus de cinquante Villes & quatre cens Villages.

§. III. *Le Duché de Poméranie.*

La Poméranie a été ainsi nommée, parcequ'elle est voisine de la Mer : c'étoit autrefois le Pays des Vandales, & il s'y en trouve encore qui conservent leurs anciens usages. Les Slaves ou Esclavons y fonderent ensuite un Royaume qui comprenoit aussi le Meckelbourg, à l'Occident. Ce Royaume ayant pris fin au douzième siècle, la Poméranie eut des Princes & ensuite des Ducs jusqu'en 1637. que Boleslas qui en fut le dernier, mourut sans postérité. L'Electeur de Brandebourg devoit hériter de la Poméranie ; mais les Suédois s'étoient rendu maîtres, quelques années auparavant, de sa partie occidentale, & ils la conserverent par le Traité de Munster fait en 1648. L'Electeur de Brandebourg n'eut que la partie orientale, qui est séparée de l'autre par l'Oder ; & on lui donna pour dédommagement de ce qu'il cédoit, l'Archevêché de Magdebourg & les Evêchés de Halberstat & de Minden, qui furent sécularisés. En 1713. la Ville de Stettin, avec son territoire, fut prise par les Russiens & les Saxons qui étoient en guerre avec les Suédois ; & le Roi de Prusse en devint maître l'année suivante. Cette partie de la Poméranie Suédoise qui en fait la moitié, lui fut cédée entièrement en 1721. de sorte qu'il a aujourd'hui les trois quarts de la Poméranie. La Riviere de *Péne*, sur laquelle est

la Ville de *Gutskow*, sépare maintenant la Poméranie Suédoise de la Prussienne, ou Brandebourgeoise.

1. *Poméranie Prussienne.*

STETTIN, *Ville forte, Port*, sur l'Oder, près de son embouchure. Cette Ville est assez belle, & le commerce y est florissant. Le Roi de Prusse y a établi en 1720. la Régence de la Poméranie, & une Chambre de guerre & de domaine.

ANCLAM, petite Ville sur la Péene, au Nord-Ouest de Stettin : on n'y manque ni de bestiaux, ni de poissons.

CAMIN, à l'Orient de l'Oder, & près de la Mer. C'étoit autrefois un *Evêché* qui a été sécularisé & établi en Principauté, qui donne une voix particulière au Roi de Prusse dans le Collège des Princes de l'Empire, outre celle de Poméranie.

COLBERG, au Nord-Est de Camin, dans ce qu'on appelloit ci-devant le Duché de Cassubie. C'est une grande Ville, assez commerçante, surtout en toiles.

RUGENWALDE, plus au Nord-Est, dans le Pays appelé *Vandalie* : c'est une Ville assez considérable.

Les Principautés de *Lowembourg* & de *Butow*, qui sont absolument au Nord-Est & sur les frontières de Pologne, en étoient autrefois des Fiefs ; mais en 1657. elles ont été déclaré Libres.

STARGART, sur l'*Inn*, au Midi de Camin, & à l'Orient de Stettin : il y a beaucoup de Manufactures de draps & d'étoffes. C'étoit autrefois la résidence de la Justice de Poméranie Brandebourgeoise, & comme la Capitale, avant que le Roi de Prusse fût maître de Stettin.

Les Isles d'*Usedom* & de *Wollin*, qui sont à l'em-

bouch
à ce Pr

STR
& très-
fois An
prise en
XII. Ro
1720. da
bien de
GRIPS
C'est une
dans la g
GUTSK
Comté.

Les Sué
qui est pr
une Princ
côtés, ce
prendre en
tous les eff
prodiges in
BERGEN
diocre.

C E Cerc
du Sud
l'Evêché de
berstat : 4. l
de la Maiso
lecteur d'Ha
7. le Duché

bouchure de l'Oder , appartiennent aujourd'hui à ce Prince , comme annexes du Duché de Stettin.

2. *Poméranie Suédoise.*

STRALSUND. C'étoit ci-devant une Ville riche & très-forte , avec un bon *Port* : elle étoit autrefois Anféatique. Les Danois & les Russiens l'ont prise en 1715. malgré la résistance de Charles XII. Roi de Suède : elle fut rendue à la Suède en 1720. dans un fort mauvais état , dont elle a eu bien de la peine à se remettre.

GRIPSWALDE, *Port, Université*, au Sud-Est. C'est une Ville forte qui a été assez maltraitée dans la guerre dont nous venons de parler.

GUTSKOW , sur la Péene : c'étoit autrefois un Comté.

Les Suédois sont maîtres de l'Isle de *Rügen* , qui est près de Stralsund , & qui étoit autrefois une Principauté. Cette Isle est fortifiée de tous côtés , ce qui n'empêcha pas les Danois de la prendre encore en 1715. indépendamment de tous les efforts du Roi de Suède , qui y fit des prodiges incroyables de valeur.

BERGEN en est la *Capitale*. C'est une Ville médiocre.

A R T I C L E I I.

Des Cercle de basse Saxe.

C E Cercle comprend huit principales parties , du Sud au Nord : 1. le Duché de Brunswick ; 2. l'Evêché de Hildesheim : 3. la Principauté de Halberstat : 4. le Duché de Magdebourg : 5. les Etats de la Maison de Brunswick-Hanover , ou de l'Electeur d'Hanovre : 6. le Duché de Meckelbourg ; 7. le Duché de Holstein : 8. l'Evêché de Lubeck.

Quoique l'air soit froid en ce Pays, la terre y produit du bled en abondance; l'Elbe & le Weser qui le traversent, l'enrichissent par le commerce qu'ils procurent.

Il n'y a en basse Saxe que quatre Villes Impériales, dont nous parlerons en décrivant les Etats où elles sont enclavées.

Le Roi de Prusse comme Duc de Magdebourg, & l'Electeur d'Hanovre tant par rapport au Duché de Brême, qu'à cause de ses propres privilèges, sont Directeurs de ce Cercle.

La Maison de Brunswick, qui est une des plus illustres & des plus anciennes de l'Europe, & qui a la même tige que celle des Ducs de Modène en Italie, sçavoir, Azo d'Est, est aujourd'hui partagée en deux branches, qui sont la Ducale, ou des Ducs de Brunswick, & l'Electorale, ou d'Hanovre & de Lunebourg. La première possède le Duché de Brunswick; & la seconde, divers Etats.

S. I. Le Duché de Brunswick.

BRUNSWICK, Capitale, sur l'Ocker. Cette Ville autrefois Libre, Impériale & Anseatique, appartient maintenant au Duc de Brunswick, depuis qu'elle fut surprise en 1671. par Rodolphe Auguste, Duc de Brunswick-Wolfenbutel, qui y fit élever une Citadelle pour tenir les Habitans en respect. On y trouve plusieurs belles Places. L'Hôtel-de-Ville est magnifique; aussi-bien que les Eglises qui appartiennent aux Protestans. Elle est célèbre pour sa fameuse Foire, & pour son excellente-bierre. Son Château bâti par l'Empereur Othon I. est magnifique.

WOLFENBUTEL, au Midi de Brunswick, & sur la même Riviere, avec titre de Principauté. C'est une grande & belle Ville, bien fortifiée, &

pourvu
un mag
plus ric

Gos
grande

BEV
munden

qui est
résidenc
wick, q

Le Du

henried *
au Sud-
cette qu

Cet E
ronné de
son Evêq
très-fertil
est la Ca
dans la V
le, ce q
Cet Evêch
possédé a
depuis 17

HILDI

C'est une
fiée, qui
pendant
de la M
encore da
tue d'irm
xons que
Christian
guerrier q

pourvue d'un Arsenal. Le Duc de Brunswick y a un magnifique Château, & une Bibliothèque des plus riches d'Allemagne.

GOSLAR, au Midi de Wolfenbutel : c'est une grande Ville, Libre & Impériale.

BEVERN *, près le Weser & la Ville d'*Holtz-munden*, dans la partie du Duché de Brunswick qui est enclavée dans celui d'Hanovre. C'étoit la résidence de la branche cadette des Ducs de Brunswick, qui a succédé en 1735. au Duché.

Le Duc de Brunswick possède l'Abbaye de *Wal-kenried* *, dans le Comté de *Honstein* en Thuringe, au Sud-Ouest de la principauté d'Anhalt; & en cette qualité il a voix dans le Collège des Prélats.

S. II. L'Evêché de Hildesheim.

Cet Evêché qui est fort riche, est tout environné des terres des deux Maisons de Brunswick : son Evêque est Prince de l'Empire. C'est un Pays très-fertile & bien peuplé. La Religion dominante est la Catholique; cependant les Luthériens ont dans la Ville de Hildesheim six Églises & une Ecole, ce qu'ils ont obtenu par la Paix de Munster. Cet Evêché est partagé en seize Bailliages: il est possédé aujourd'hui par l'Electeur de Cologne, depuis 1724.

HILDESHEIM, *Evêché, Capitale*, sur l'*Innesse*. C'est une grande Ville fort peuplée & bien fortifiée, qui appartient à l'Evêque, mais qui jouit cependant de divers privilèges sous la protection de la Maison de Brunswick-Hanovre. On voit encore dans la Cathédrale le piedestal de la statue d'*Irmensul*, qui étoit l'idole des anciens Saxons que Charlemagne obligea d'embrasser le Christianisme. Cette idole avoit la figure d'un guerrier qui tenoit de la main droite un étendard

ayant une rose au milieu ; & de la gauche une balance, emblème de la Justice : sur sa poitrine étoit représentée la figure d'un ours ; & dans son bouclier elle portoit un lion.

S. III. *La Principauté de Halberstat.*

C'étoit autrefois un des plus riches Evêchés de l'Allemagne. Il fut sécularisé & donné en 1648. à l'Electeur de Brandebourg, aujourd'hui Roi de Prusse.

HALBERSTAT, sur la Rivière de *Holtkeim*, dans une contrée agréable & fertile. Cette Ville est grande, & fort peuplée de Luthériens & de Catholiques, qui y ont des Eglises où ils font le Service divin chacun selon leur rit. Les Luthériens y sont en plus grand nombre : il s'y trouve aussi des Juifs qui y font un grand commerce.

GRUNINGEN *, à l'Orient de Halberstat. C'est une Ville assez considérable avec un beau Château. Il y a une belle Eglise où se voient des orgues magnifiques.

WERNIGEROD OU VERNINGROD, au Sud-Ouest de Halberstat, Ville assez considérable. C'est un Fief avec titre de Comté, dont le Roi de Prusse dispose ; & les Magistrats dépendent de ce Prince, le Comte ayant dans cette Ville un Bailliage, une Chancellerie & un Consistoire.

S. IV. *Le Duché de Magdebourg.*

Cet Etat étoit autrefois possédé par un Archevêque, qui se disoit Primat de Germanie. On convint par la paix de Munster en 1648. de séculariser cet Archevêché & de le donner à l'Electeur de Brandebourg : il en est en possession depuis l'an 1666.

MAGDEBOURG, sur l'Elbe, *Capitale*. Cette Ville

qui est bloqué
commerce
tems, mal
ruinée par
Général Ti
ancienne
magnifique
nes de cell
construire l
maître-aute
estime une
des fonts de
travaillées,
qui se remue
vivans. Le
perbe Palais

BORG, au
Ville bien b
à la Maison
petits Baillia

S. V. *Des Est*

Ils renfer
chés d'Hano
Lawembour
teur en 169
trône d'Ang
lectorat est
Lunebourg.

HANOVR
de ce nom
grande & fo
& le Châte
blé. La Ju
comme si l

qui est bien fortifiée, est considérable par son commerce. Elle a beaucoup souffert en divers tems, mais sur-tout en 1631. qu'elle fut presque ruinée par les Impériaux, qui la prirent sous le Général Tilli; mais elle s'est remise depuis. Son ancienne Cathédrale dédiée à S. Maurice, est magnifique: elle a été bâtie en 1210. sur les ruines de celle que l'Empereur Othon I. avoit fait construire l'an 968. en fondant l'Archevêché. Le maître-autel est d'une seule pierre de jaspe, qu'on estime une somme considérable, ainsi que celle des fonts de baptême. Les orgues qui sont très-bien travaillées, sont accompagnées de figures de bois qui se remuent & touchent comme des organistes vivans. Le Roi de Prusse a dans cette Ville un superbe Palais, & un bel Arsenal.

BORG, au Nord-Est de Magdebourg. C'est une Ville bien bâtie, qui a appartenu jusqu'en 1687. à la Maison de Saxe, qui possède encore quatre petits Bailliages dans le Duché de Magdebourg.

S. V. Des Etats de la Maison de Brunswick-Hanovre, ou d'Hanovre-Lunebourg.

Ils renferment quatre Duchés: sçavoir, les Duchés d'Hanovre, de Lunebourg, de Brême & de Lawembourg. Leur Duc a été fait neuvième Electeur en 1692. & son fils a été appelé en 1714. au trône d'Angleterre, comme nous le dirons. L'Electorat est attaché aux Duchés d'Hanovre & de Lunebourg.

HANOVER OU HANOVRE, Capitale du Duché de ce nom, sur la Leine. Cette Ville est belle, grande & forte: elle a des Arsenaux bien fournis, & le Château de l'Electeur est richement meublé. La Justice est administrée dans Hanovre, comme si le Prince y étoit présent.

HERRENHAUSEN *, tout près d'Hanovre, est un magnifique Château de plaisance, où une Cour toute entière peut être logée commodément, avec un grand jardin orné de bassins, &c. C'est où réside le Roi d'Angleterre, quand il vient de tems en tems visiter ses Etats d'Allemagne.

CALEMBERG, au Midi d'Hanovre. Ce n'est plus qu'un vieux Château qui étoit la résidence des Princes de ce nom.

HAMELEN, au Sud-Ouest d'Hanovre, sur le Weser. C'est une ancienne Ville célèbre qui a une forteresse importante.

HIMBECKE, au Sud-Est d'Hamelen: c'est la Capitale de l'ancienne Principauté de Grubenhagen, qui, avec Calenberg, donne deux voix à l'Electeur d'Hanovre dans le Collège des Princes de l'Empire, outre celles qu'il a par Zell ou Lunebourg, par Brême, & par trois autres Principautés qu'il possède en Westphalie, & dont nous parlerons dans un moment.

GOTTINGEN, au Sud de la Ville précédente. On y a établi en 1737. une *Université*, & il y a toutes sortes de Manufactures.

Le Duché de *Lunebourg* est au Nord-Est de celui d'Hanovre. Il fut érigé en 1235. La Maison de ses Ducs se divisa ensuite en plusieurs branches, & il s'en forma quatre Principautés séparées qui tiroient leur nom de leur Ville Capitale: sçavoir, *Zell*, *Wolfenbutel* ou *Brunswick*, *Calenberg* & *Grubenhagen*: il ne nous reste à parler que de la première.

ZELL, sur l'*Aller*. C'est une Ville forte avec un beau Château, où les Ducs résidoient autrefois, & où est encore aujourd'hui la Régence du Pays.

ULTZEN, au Nord-Est de Zell, sur l'*Elmehnow*. C'est une belle Ville.

LUNEBOURG
du Duché
zen, sur la
à l'Orient
fortifiée, c
d'un grand

Le Duché
vêché, ma
que Magde
qui l'a cédé

STADE,
l'Elbe. C'est
Régence de

BRESME
scatique, a
grande, tr
est renomm

Le Duché
teur d'Han

LAWEM
Ville consid
hauteur.

RATZBO
Ville bâtie
trefois un E
ci-devant d

L'Electeur
d'Hanovre
les Comtes

§. VI. Le D

Il comm
l'an 1164.

Vandalie
& qui com

LUNEBOURG, *Place forte*, ancienne *Capitale* du Duché de même nom, au Nord-Ouest d'Ulzen, sur la même Riviere qui se jette dans l'Elbe à l'Orient d'Harborg. C'est une grande Ville, bien fortifiée, célèbre par ses puits d'eau salée qui sont d'un grand revenu.

Le Duché de *Brême*. Il étoit autrefois Archevêché, mais il a été sécularisé dans le même tems que Magdebourg, & donné au Roi de Danemarck qui l'a cédé à l'Electeur d'Hanovre en 1715.

STADE, au Nord, près de l'embouchure de l'Elbe. C'est une Ville forte & commerçante. La Régence du Duché y est établie.

BRESME, *Place forte*, Ville Impériale & Anstéatique, au Midi, sur le Weser. Cette Ville est grande, très-peuplée & très-commerçante : elle est renommée pour son excellente bierre.

Le Duché de *Lawembourg* appartient à l'Electeur d'Hanovre depuis 1705.

LAWEMBOURG, *Capitale*, sur l'Elbe. C'est une Ville considérable, qui a un Château bâti sur une hauteur.

RATZBOURG, au Nord de Lawembourg. Cette Ville bâtie sur un Lac, est ancienne, & avoit autrefois un Evêque suffragant de Brême. Elle étoit ci-devant du Duché de Meckelbourg.

L'Electeur d'Hanovre possède encore à l'Ouest d'Hanovre & de Luncbourg, mais en Westphalie, les Comtés d'*Hoye* & de *Diepholt*.

§. VI. *Le Duché de Meckelbourg ou de Mecklembourg.*

Il commença sous le titre de Principauté, vers l'an 1164. après la destruction du Royaume de Vandalie ou des Obotrites, fondé par les Slaves, & qui comprenoit aussi une partie de la Pomé-

ranic. En 1349. cet Etat fut érigé en Duché, & il a pris son nom d'une grande Ville aujourd'hui réduite en Village. La Maison de ses Ducs est maintenant divisée en deux branches, qui prennent leur surnom des Villes de *Swerin* & *Strelitz*, où ils font leur résidence; mais la première branche qui est l'aînée, a plus des trois quarts du Duché; & le Roi de Suède y possède une Ville & son territoire.

SWERIN. Cette Ville est bâtie au bord d'un Lac; elle est au Duc de ce nom.

GUSTROW, dans le milieu. C'est une assez grande Ville, où plusieurs Ducs ont résidé: elle est aujourd'hui à celui de Swerin.

ROSTOCK, Anféatique, *Univerfité*, *Port*, sur la *Warne*. C'est une grande & ancienne Ville qui a grand nombre de belles Eglises.

STRELITZ *, au Sud-Est du Duché de Meckelbourg, entre *Stargart* & *Mirow*. C'est la résidence du Duc de Strelitz.

WISMAR, *Port*, & ancienne Anféatique, sur la Mer Baltique, au Nord de Swerin. C'est la plus grande & la plus belle Ville du Meckelbourg: elle a été cédée à la Suède en 1648. Elle étoit autrefois très-forte, mais ses fortifications furent détruites dans la guerre du Nord en 1715. & par la paix de 1721. il fut stipulé qu'on ne les rétablirait pas.

S. VII. *Le Duché de Holstein.*

Cet Etat qui n'étoit d'abord qu'un Comté, fut érigé en Duché l'an 1474. en faveur de *Christiern I.* Roi de Danemarck. Il a été ensuite partagé entre ses petits-fils, *Christiern III.* Chef de la branche royale de Danemarck, & *Adolphe*, Chef de la branche des Ducs de *Holstein-Gottorp*

ou *Sleswick*, en 1742. en de l'Impérial a produit le Prince aîné Roi de Suède a produit la Principauté prend son nom

GLUCKSTADT bouchure de Ville, bien son nom figure en 1620. par

KIELL, Mer Baltique résidoit le Grand-Duc après avoir été de ce qu'il p

PLOEN * assez grande tale de la F

HAMBOURG C'est une Ville plus grande plus peuplée feux y rem de-Ville, la sont de très riches, & y dépend de grandes Isle

LUBECK au confluent une Ville I

en Sleswick, dont le Prince régnant a été appellé en 1742. en Russie, & y a été reconnu successeur de l'Impératrice sa tante. Cette dernière branche a produit les Ducs de Holstein-Eutin, dont le Prince aîné vient d'être reconnu (en Avril 1791.) Roi de Suède. La branche royale de Danemarck a produit elle-même divers rameaux, dont un a la Principauté de *Floen* dans le Holstein, & en prend son nom.

GLUCKSTADT, *Port*, au Sud-Ouest, à l'embouchure de l'Elbe dans l'Océan. C'est une belle Ville, bien fortifiée, qui a un beau Château: son nom signifie Ville heureuse, & elle a été bâtie en 1620. par Christiern IV. Roi de Danemarck.

KIELL, *Université*, au Nord-Est, près de la Mer Baltique. C'est une Ville forte & riche, où résidoit le Duc de Holstein-Gottorp, aujourd'hui Grand-Duc de Russie, & où son pere tint sa Cour après avoir été dépouillé par le Roi de Danemarck de ce qu'il possédoit en Sleswick.

PLOEN *, au Sud-Est de Kiel. C'est une Ville assez grande, avec un Château: elle est la Capitale de la Principauté de même nom.

HAMBOURG, au Midi du Duché de Holstein. C'est une Ville libre & Impériale, Anseatique, la plus grande, la plus marchande, la plus riche & la plus peuplée de l'Allemagne. Les plus grands vaisseaux y remontent de l'Océan par l'Elbe. L'Hôtel-de-Ville, la Bourse, l'Arsenal, & plusieurs Eglises sont de très-beaux édifices. Les Juifs y sont fort riches, & y ont une Synagogue. Le territoire qui dépend de Hambourg, contient entr'autres trois grandes Isles dans l'Elbe.

LUBECK, à l'Orient du Duché de Holstein, & au confluent de la *Trave* & du *Wackenitz*. C'est une Ville Libre & Impériale, qui est bien forti-

fiée, riche, marchande & fort peuplée. Elle est la première des Villes Anféatiques, & elle possède un Domaine assez considérable. Lubeck est le lieu de la naissance de Chrétien-Henri Heinecken, enfant prodigieux par les qualités de son esprit, qui commença à parler à dix mois, qui sçavoit la Géographie & l'Histoire ancienne & moderne à deux ans & demi, s'énonçoit en latin & en françois avec facilité, & dont le jugement étoit excellent. Il mourut à quatre ans & quelques mois le 27. Juin 1725.

§. VIII. L'Evêché de Lubeck.

Cet Evêché est à l'Orient du Duché de Holstein, & appartient à un Prince de la Maison de Holstein-Gottorp. Son Evêque qui est de la Confession d'Ausbourg, de même que la plus grande partie des Chanoines, est le seul Luthérien qui jouisse en Allemagne de la Jurisdiction ecclésiastique.

EUTIN *, à huit lieues de Lubeck, au Nord-Ouest. C'est la résidence de l'Evêque, & une belle Ville, quoiqu'elle soit petite. Elle appartient en propre à ce Prince, qui n'a point de lieu considérable dans son Evêché.

ARTICLE III.

Du Cercle de Westphalie.

C E Cercle a au Nord, l'Océan; à l'Orient, la basse Saxe; au Midi, le Cercle du haut Rhin; à l'Occident, les Pays-Bas. Du Sud-Ouest au Nord, il renferme treize Etats principaux; sçavoir, 1. l'Evêché de Liège arrosé par la Meuse, & enclavé dans les Pays-Bas: 2. le Duché de Juliers, à l'Occident du Rhin; 3. le Duché de

Berg, à son C
ou le Saurelan

5. le Duché
dent du Rhin

Comté de la
rient, & qu'il

6. l'Evêché de
cédens; 7. l'E

Cercle de We
à l'Orient de l

auté de Min
au Sud-Est d

Comté d'Hoye
Nord-Est du n

denbourg, &
Nord de l'Evê

Nous ne par
sau, que plusie

dans le Cercle
qu'il ne lui app

Ville de Naiffa
Cercle du haut

Comté.

La partie m
rés-fertile, sur

bonde en pâtu
L'Electeur d

Evêques, & l'El

Juliers, en font
Evêque de Mu

Il y a en We
Séculaires: Aix-la

S. I

L'Evêque est

Berg, à son Orient; 4. le Duché de Westphalie, ou le *Saureland*, au Nord-Est de celui de Berg; 5. le Duché de Cleves, à l'Orient & à l'Occident du Rhin: nous joindrons à ce Duché le Comté de la Marck, parcequ'il est voisin à l'Orient, & qu'il appartient au même Souverain; 6. l'Evêché de Munster, au Nord des Etats précédens; 7. l'Evêché de Paderborn, à l'Orient du Cercle de Westphalie; 8. l'Evêché d'Osnabruck, à l'Orient de l'Evêché de Munster; 9. la Principauté de Minden, & le Comté de Ravensberg, au Sud-Est de l'Evêché d'Osnabruck; 10. le Comté d'Hoye, & 11. le Duché de Perden, au Nord-Est du même Evêché; 12. le Comté d'Oldenbourg, & 13. la Principauté d'Oost-Frise, au Nord de l'Evêché de Munster.

Nous ne parlerons point ici du Comté de Nassau, que plusieurs Géographes placent en entier dans le Cercle de Westphalie, au Sud-Est, quoiqu'il ne lui appartienne qu'en partie, & que la Ville de Nassau qui lui donne son nom soit du Cercle du haut Rhin, où nous parlerons de ce Comté.

La partie méridionale de la Westphalie est très-fertile, sur-tout en grains; & la septentrionale abonde en pâturages.

L'Electeur de Brandebourg, comme Duc de Cleves, & l'Electeur Palatin, comme Duc de Juliers, en sont alternativement Directeurs avec l'Evêque de Munster.

Il y a en Westphalie deux Villes Libres & Impériales: *Aix-la-Chapelle* & *Dortmund*.

S. I. L'Evêché de Liège.

L'Evêque est Souverain de cet Etat, & Prince

de l'Empire ; il a séance & voix aux Diètes avec cette qualité.

LIB'GE, sur la Meuse. C'est une Ville grande, bien peuplée, ancienne & fort marchande. Elle a un grand nombre d'Abbayes, de Couvens & d'Eglises Collégiales. Le Palais de l'Evêque & les édifices publics sont magnifiques ; son Chapitre n'admet que des Nobles ou des Docteurs. Les Chanoines élisent l'Evêque.

HUY, sur la Meuse, au Sud-Ouest de Liège. Cette Ville est médiocre : elle a un Chapitre de Chanoines fondé par Charlemagne.

TONGRES, au Nord-Ouest de Liège. C'est une petite Ville, honorée dans les premiers siècles de Siège épiscopal qui dans la suite a été transféré à Maastricht, & enfin à Liège par S. Hubert.

DINANT, au Sud-Ouest de Liège : elle étoit autrefois bien fortifiée. Il y a aux environs des carrières de marbre & des mines de fer.

§. II. Le Duché de Juliers.

Il appartient depuis 1666. à l'Electeur Palatin comme étant héritier en partie des Ducs de Clèves qui possédoient entr'autres ce Duché. On souffrit les trois Religions qui dominent en Allemagne ; sçavoir, la Catholique, la Luthérienne & la Calviniste.

JULIERS, Capitale, sur la Roer. C'est une grande & forte Ville, avec une bonne Citadelle.

AIX-LA-CHAPELLE, au Sud-Ouest de Juliers. C'est une Ville Libre & Impériale, où les Empereurs étoient couronnés autrefois. Lorsqu'ils le font dans quelqu'autre Ville, ce qui arrive souvent présent, on y envoie d'Aix-la-Chapelle le Livre des Evangiles, les Reliques de Saint Etienne, & l'Epée de Charlemagne, dont le corps repose

dans l'Eglise
son ne prof
des eaux min
été conclue e
& la Reine d

S.

Il appartie
me titre que

DUSSELDORF
fidérable & f
paigne, sur la

jeté dans le R
de l'Electeur e
bleaux magnifi

§. IV. Le Duché

Il ne faut pa
phalie avec le C
qu'une petite pr
de Cologne.

ARENSBERG

rière qui se jette
est différente de
Juliers, & qui
Arensberg a t
peuplée : elle a u

V. Le Duché de

Le Pays de Cle

au Concile de C

mond, en fave

Mark Le dern

609. il y eut de

on qui étoit co

et convenu que

dans l'Eglise de Notre-Dame. Cette Ville, où l'on ne professe que la Religion Catholique, a des eaux minérales très-renommées. La paix y a été conclue en 1748. entre la France & l'Espagne, & la Reine de Hongrie & ses alliés,

S. III. *Le Duché de Berg.*

Il appartient aussi à l'Electeur Palatin, au même titre que le précédent.

DUSSELDORF, Capitale. C'est une Ville considérable & forte, située dans une vaste campagne, sur la petite Riviere de *Dussel*, qui se jette dans le Rhin près de ses murs. Le Château de l'Electeur est très-beau, & il est orné de tableaux magnifiques.

S. IV. *Le Duché de Westphalie, ou le Saureland.*

Il ne faut pas confondre ce Duché de Westphalie avec le Cercle du même nom; il n'en est qu'une petite portion, & appartient à l'Electeur de Cologne.

ARENSBERG, Capitale, sur la Roer, Cette Riviere qui se jette dans le Rhin près de Duisbourg, est différente de celle de même nom qui passe à Juliers, & qui se rend dans la Meuse. La Ville d'Arensberg a titre de Comté, & n'est guères peuplée: elle a un fort Château.

V. *Le Duché de Cleves & le Comté de la Marck.*

Le Pays de *Cleves* fut érigé en Duché l'an 1417. au Concile de Constance par l'Empereur Sigismond, en faveur d'Adolphe IV. Comte de la Marck. Le dernier Duc de Cleves étant mort en 1609. il y eut de grandes disputes pour sa succession qui étoit considérable: enfin l'an 1666. il fut convenu que l'Electeur de Brandebourg auroit

Cleves, la Marck & Ravensberg; & que l'Electeur Palatin auroit Berg, Juliers, & la Seigneurie de Ravestein dans le Brabant Hollandois.

CLEVES, *Capitale* du Duché de ce nom, au Nord-Ouest. C'est une Ville assez grande & assez belle, située sur le penchant d'une colline, d'où elle a tiré son nom: elle est à cinq quarts de lieue du Rhin, & la Justice s'y rend au nom du Roi de Prusse. On y tolère les trois Religions établies dans l'Empire.

EMMERICK, *Ville forte*, sur le Rhin, à l'Orient de Cleves: les Catholiques y ont l'exercice public de leur Religion, quoique la dominante soit la Protestante.

WESSEL, au Sud-Est, près du Rhin, & à l'endroit où la Lippe se jette dans ce Fleuve. La source de la Lippe est dans le voisinage de Paderborn. Wesel est une grande & belle Ville, avec une Forteresse considérable.

Le Comté de la Marck qui est voisin du Duché de Cleves, au Sud-Est, appartient aussi, comme nous l'avons dit, à l'Electeur de Brandebourg, aujourd'hui Roi de Prusse.

HAM, *Capitale*, sur la Lippe, au Nord. C'est une Ville grande & riche.

DORTMUND, au Sud-Ouest de Ham, sur l'Imse. C'est une Ville Libre & Impériale, qui est grande, riche, & bien fortifiée: ses Habitans sont presque tous Luthériens.

S. VI. L'Evêché de Munster.

Cette Principauté qui est considérable, se divise en *haut Evêché* qui est au Midi, & *bas Evêché* qui est au Nord.

MUNSTER, *Capitale*, *Place forte*, au Midi. C'est une grande & belle Ville, située sur l'As

qui se
étoit au
que s'est
delle. B
fait en
bruck &
MPP
Munster
au confl
nabruck.

Cet Ev
Westphal
PADER
dera. Cett
fortifiée. S
de l'Empi
A l'Ori
l'Abbaye d
Benoit. On
& elle fut
le Débonn
d'Allema
ces ecclési

S.
Il est à
convint en
tivement P
Luthérien
wick-Hano
OSNAB
Ville grand
où réside le
Terre plus
Tome

qui se jette dans l'Ems à deux lieues plus bas. Elle étoit autrefois Impériale ; mais en 1661. son Evêque s'en est emparé, & y a bâti une bonne Citadelle. Munster est célèbre par le Traité de Paix fait en 1648. on l'appelle aussi le Traité d'Osnabruck & de Westphalie.

MEPPEN, *Place forte*, dans le bas Evêché de Munster. Cette Ville qui n'est pas grande, est au confluent de l'Ems & de l'Heise qui vient d'Osnabruck.

S. VII. L'Evêché de Paderborn.

Cet Evêché est situé à l'Orient du Cercle de Westphalie.

PADERBORN, *Capitale, Université*, sur le *Paderborn*. Cette Ville est belle, grande, & assez bien fortifiée. Son Evêque en est Souverain, & Prince de l'Empire.


A l'Orient de Paderborn est le petit Etat de l'Abbaye de Corvey, qui est de l'Ordre de saint Benoît. On l'appelloit autrefois la *Nouvelle Corbie*, & elle fut fondée en 822. par l'Empereur Louis le Débonnaire. C'est une des plus riches Abbayes d'Allemagne, & son Abbé a rang parmi les Princes ecclésiastiques de l'Empire.

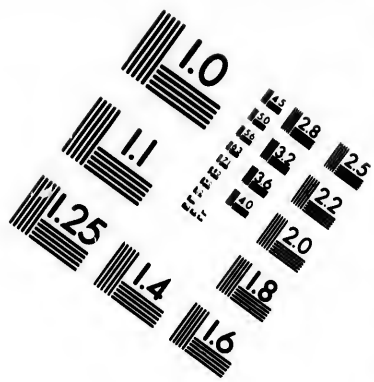
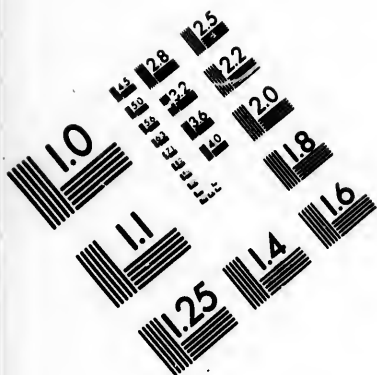
S. VIII. L'Evêché d'Osnabruck.

Il est à l'orient de l'Evêché de Munster. On convint en 1648. qu'il seroit gouverné alternativement par un Evêque Catholique, & par un Luthérien qui doit être de la Maison de Brunswick-Hanovre.

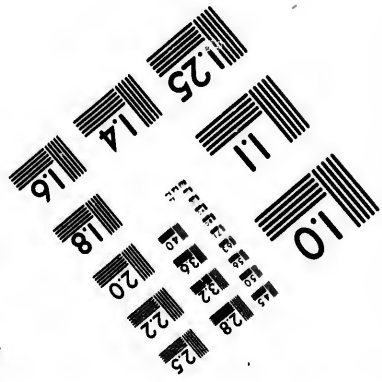


OSNABRUCK, *Capitale*, sur l'*Hase*. C'est une Ville grande & riche, avec un Château fortifié où réside le Prince Evêque, quand il n'a pas de Terre plus considérable. L'Electeur de Cologne







**IMAGE EVALUATION
TEST TARGET (MT-3)**



**Photographic
Sciences
Corporation**

23 WEST MAIN STREET
WEBSTER, N.Y. 14580
(716) 872-4503

14 128
15 128
16 132
17 125
18 22
19 20
20 18

21
22
23
24
25
26
27
28
29
30
31
32
33
34
35
36
37
38
39
40
41
42
43
44
45
46
47
48
49
50
51
52
53
54
55
56
57
58
59
60
61
62
63
64
65
66
67
68
69
70
71
72
73
74
75
76
77
78
79
80
81
82
83
84
85
86
87
88
89
90
91
92
93
94
95
96
97
98
99
100

a été pourvu de cet Evêché en 1728. Ce fut dans cette Ville que s'assemblerent en 1648. les Plénipotentiaires Protestans pour la paix de Westphalie; pendant que les Catholiques étoient à Munster, c'est pourquoi on l'appelle aussi la paix d'Osnabruck.

S. IX. *La Principauté de Minden, & le Comté de Ravensberg.*

La Principauté de *Minden* étoit autrefois un Evêché, qui fut sécularisé en 1648. & donné à l'Electeur de Brandebourg qui le possède encore aujourd'hui.

MINDEN, sur le *Weser*, *Capitale*. Cette Ville est médiocre, mais assez bien fortifiée: elle a un long pont de pierres, qui est défendu par un bon Fort. On fait dans cette Ville un grand commerce de bled.

Le Comté de *Ravensberg*, qui est voisin de *Minden* au Sud-Ouest, appartient aussi au Roi de Prusse, Electeur de Brandebourg, à qui il est échü comme partie de la succession de Juliers.

RAVENSBERG, petite Ville, avec un vieux Château.

HERWORDE. C'est une Ville considérable, autrefois Impériale, & où est une Abbaye Calviniste, dont l'Abbesse est Princesse de l'Empire.

S. X. *Le Comté d'Hoye.*

Il appartient à l'Electeur d'Hanovre, qui en a la voix aux Diètes; mais le Landgrave de Hesse-Cassel est maître de quelques petits territoires.

HOYE, sur le *Weser*, *Capitale*. C'est une Ville médiocre, avec un bon Château.

NYENBURG, *Place forte*, au Sud-Est d'Hoye, & au confluent de l'*Oore* & du *Weser*.

Le Landgrave de Hesse-Cassel possède:

UCH
FRÉ.
toire de
A L'C
pholt, q
DIEP

C'étoi
en 1648
l'engagez
teur d'Ha
dicrement
FERDE
considérat
Ville: ell

Il appar
Pays fertile
chevaux.

OLDENI
forte. Cette
fort. Ses C
Danemarck
Le mém

Delmenhorst
DELMEN
Ville dépend

S. XII

Cette Prin
cinq ans au
partie de l'a
tiens de Pep
vinces-Unies

UCHT, au Sud-Ouest de Nyenbourg.

FRÉDEBERG, au Nord-Ouest; avec le territoire de ces deux petites Villes.

À l'Ouest du Comté d'Hoye, est celui de *Diepholt*, qui appartient aussi à l'Electeur d'Hanovre.

DIEPHOLT, Capitale, près du Lac de *Dumer*.

§. XI. *Le Duché de Ferden.*

C'étoit autrefois un Evêché qui a été sécularisé en 1648. & cédé à la Suède; mais en 1709. elle l'engagea pour une somme considérable à l'Electeur d'Hanovre, & en 1719. ce Duché a été entièrement abandonné à cet Electeur.

FERDEN, Capitale, sur l'*Aller*. C'est une Ville considérable, partagée en vicille & nouvelle Ville: elle étoit autrefois Impériale.

§. XII. *Le Comté d'Oldenbourg.*

Il appartient au Roi de Danemarck. C'est un Pays fertile où on nourrit beaucoup de très-forts chevaux.

OLDENBOURG, sur le *Hont*, Capitale, Place forte. Cette Ville a un Château magnifique & très-fort. Ses Comtes sont la tige de la Maison de Danemarck.

Le même Prince possède aussi le Comté de *Delmenhorst*, au Sud-Est d'Oldenbourg.

DËLMENHORST, Capitale, sur le *Delmen*. Cette Ville dépend de la Régence d'Oldenbourg.

§. XIII. *La Principauté d'Oost-Frise.*

Cette Principauté appartient depuis quatre ou cinq ans au Roi de Prusse. Elle faisoit autrefois partie de l'ancien Royaume des Frisons, qui du tems de Pepin, s'étendoit jusque dans les Provinces-Unies & la Hollande, où est encore la

West-Frise. L'Oost-Frise fut ensuite gouvernée par divers Seigneurs, & enfin par les Comtes d'Emden, qui devinrent Princes en 1648.

EMBDEN, *Capitale, Port, Place forte*, qui étoit aux Hollandois; mais ils l'ont vendue au Roi de Prusse.

AURICK. Cette Ville a un beau Château où résidoit le Prince d'Oost-Frise: elle est située dans une plaine entourée de forêts.

A R T I C L E I V.

Du Cercle Electoral, ou du bas Rhin.

LE Cercle du bas Rhin coupe celui du haut Rhin: on le nomme aussi *Cercle Electoral*, parcequ'il comprend quatre Electorats; sçavoir, 1. Mayence: 2. Trèves: 3. Cologne: 4. le Palatinat du Rhin.

Il renferme encore une Ville Impériale qui est Cologne, & quelques petits États peu considérables. Il est très-fertile en bleds & en vins.

Le Directeur de ce Cercle est l'Archevêque de Mayence seul.

S. I. *L'Electorat de Mayence.*

Il est composé des terres propres de l'Archevêché de Mayence, & de divers Pays dispersés dans les autres Cercles.

MAYENCE, *Archevêché, Université*, sur le Rhin. C'est une ancienne & grande Ville, mais qui n'est pas peuplée à proportion de son étendue. Les Allemands l'appellent *Mainz*. Son Archevêque est le premier des Electeurs & Grand-Chancelier de l'Empire, & il a le droit de présider dans les Diètes de l'Empire: il est élu par les vingt-quatre

plus anci
Il couron
se fait th
teur de C
porté pou
depuis qu
ayant été
pour arm
son origin
que Consi
de S. Fran
dre à cano
& Allema
l'Imprime
Mayence.
honneur. M
ASCHA
Franconie.
sifique Chât

Il est situ
ché de Lux
tinat à l'Or
TREVES
les Allema
Ville, méd
plus ancien
considérabl
Capitale de
chevêque es
drale: l'Eg
gnifique.
COBLENT
Rhin. Cette
vêque de Tr

plus anciens Chanoines de l'Eglise métropolitaine. Il couronne l'Empereur, quand cette cérémonie se fait chez lui, ou alternativement avec l'Electeur de Cologne, quand elle se fait ailleurs. Il porte pour armes, de gueules à une roue d'argent, depuis que Willigise I. qui étoit fils d'un Charron, ayant été élu Archevêque en 975. voulut prendre pour armoiries une roue, afin de se souvenir de son origine. On prétend que c'est dans cette Ville que Constantin Anclysen, Allemand, & Moine de S. François, grand Chymiste, inventa la poudre à canon. Jean Guttemberg, homme de guerre & Allemand de nation, y inventa aussi l'art de l'Imprimerie, si on en croit les Habitans de Mayence. Harlem & Strasbourg lui disputent cet honneur. Mayence est renommée pour ses jambons.

ASCHAFFENBOURG, sur le Mein, vers la Franconie. L'Electeur de Mayence y a un magnifique Château, où il demeure assez souvent.

S. II. L'Electorat de Trèves.

Il est situé autour de la Moselle, entre le Duché de Luxembourg à l'Occident, & le bas Palatinat à l'Orient.

TREVES, sur la Moselle, Capitale, Archevêché: les Allemans l'appellent *Trier*. C'est une grande Ville, médiocrement peuplée: elle passe pour la plus ancienne de l'Allemagne, & elle étoit très-considérable du tems des Romains, qui la firent Capitale de la première Gaule Belgique. Son Archevêque est élu par les Chanoines de la Cathédrale: l'Eglise métropolitaine de Trèves est magnifique.

COBLENTZ, au confluent de la Moselle & du Rhin. Cette Ville est ancienne & forte. L'Archevêque de Trèves y réside ordinairement.

5. III. *L'Electorat de Cologne.*

L'Archevêque - Electeur de Cologne possède une assez grande étendue de Pays au-dessus & au-dessous de Cologne, qui est une Ville Libre & Impériale.

BONN ou BONE, *Place forte*, sur le Rhin. C'est dans cette Ville que réside l'Electeur de Cologne : il y a un très-beau Palais, & des Jardins superbes.

ANDERNACH, au Sud-Est de Bonn, sur le Rhin. La défaite de Charles le Chauve en 876. par Louis de Germanie, son neveu, a rendu cette Ville célèbre.

NUYS, au Nord de Cologne, au confluent de l'Ertz & du Rhin. C'est une Ville ancienne, forte, & célèbre par la résistance qu'elle fit à Charles, Duc de Bourgogne, qui la tint assiégée pendant un an.

COLOGNE, sur le Rhin, *Impériale, Anstatique, Archevêché, Université.* C'est une grande Ville, ancienne & très-commerçante. Les Allemans l'appellent *Coln*. Elle est indépendante de l'Archevêque, qui n'y peut séjourner plus de trois jours sans la permission du Magistrat. Cologne a dix-sept Paroisses, trente-sept Monasteres, & un très-grand nombre d'Eglises. On lui a donné le nom de *Colonie Agrippine*, ou en l'honneur d'Agrippa, qui commandoit les troupes Romaines dans la Germanie, lors de sa fondation; ou en l'honneur d'Agrippine, petite-fille d'Agrippa, & mere de l'Empereur Néron, qui y étant née, la fit agrandir, & y envoya une Colonie de vétérans l'an 48. de Jesus-Christ. C'est la patrie de Henri Cornille Agrippa, appelé le *Trimégiste* de son tems, à cause de sa profonde connoissance dans la Théologie, le Droit & la Médecine; & de Conrad Vorstius,

Docteur P
minius à l

On l'ap
situé des
inat, pour
auquel il é
graphes ét
jusque dans
de Sponhei
qui apparci
latin du RI
vous en pa

Le Palat
lan 925. p
à Louis, D
appelé le S
Rodolphe 8
posséda le R
de tous les
cond fut le
viere, qui n
ans après. R
teur Palatin
son second fi
Prince eut d
des Ducs de
Pons, qui p
La branche
1559. par Fr
deric V. ayan
inat fut don
Maison de B
Als de Fréde
nat, & l'on c

Docteur Protestant, & successeur du fameux Arminius à Leyde:

S. IV. *Le Palatinat du Rhin.*

On l'appelle *Palatinat de Rhin*, parcequ'il est situé des deux côtés de ce Fleuve, ou *Bas Palatinat*, pour le distinguer du *Palatinat de Bavière*; auquel il étoit autrefois uni. La plupart des Géographes étendent le nom de *Palatinat du Rhin* jusque dans le *Duché de Simmeren* & le *Comté de Sponheim*, qu'il a à l'Occident; mais ces Pays qui appartiennent en grande partie au *Comte Palatin du Rhin*, font du *Cercle du haut Rhin* où nous en parlerons.

Le *Palatinat*, après avoir été possédé depuis l'an 925. par différentes Maisons, vint en 1215. à Louis, Duc de Bavière. Son petit-fils Louis II. appelé *le Severe*, mort en 1294. eut deux enfans, Rodolphe & Louis. Le premier, qui étoit l'aîné, posséda le haut & le bas *Palatinat*, & fut la tige de tous les Comtes & Electeurs Palatins: le second fut le Chef de la Maison des Ducs de Bavière, qui ne devinrent Electeurs que plus de 400. ans après. Rupert ou Robert III. Comte & Electeur Palatin, qui fut Empereur en 1400. laissa à son second fils le Comté de *Simmeren*; & ce jeune Prince eut deux enfans qui formerent la branche des Ducs de *Simmeren* & celle des Ducs de *Deuss-Ponts*, qui prit dans la suite le nom de *Newbourg*. La branche de *Simmeren* succéda à l'Electorate en 1559. par Frédéric III. Son arrière-petit-fils, Frédéric V. ayant été pros crit en 1623. le haut *Palatinat* fut donné avec la qualité d'Electeur, à la Maison de Bavière: mais en 1648. Charles-Louis fils de Frédéric V. fut rétabli dans le bas *Palatinat*, & l'on créa en sa faveur un nouvel Electorat

Charles II. son fils étant mort en 1685, sans postérité, la branche de *Neubourg* lui succéda. Elle a été éteinte le 31. Décembre 1741. & la branche de *Sulzbach* qui étoit la cadette de celle de *Neubourg*, a hérité du Palatinat du Rhin, & de tout ce que l'Electeur Palatin possédoit ailleurs.

MANHEIM, *Place forte*, à l'endroit où le *Nekre* se jette dans le Rhin. C'est une belle Ville, où demeure l'Electeur.

HEIDELBERG, sur le *Nekre*, *Capitale* du Palatinat, *Université*. Maximilien de Baviere la prit en 1622. & fit présent au Pape de sa riche Bibliothèque, dont celle du Vatican fut considérablement augmentée. Cette Ville a été beaucoup endommagée par les guerres dans lesquelles elle a été pillée & ruinée plusieurs fois : elle n'est pas encore remise du dernier malheur qu'elle éprouva en 1693. On voit dans le Château la fameuse Tonne d'Heidelberg : les François l'avoient vuide & rompue en 1688. mais l'Electeur l'a fait rétablir en 1729. Elle contient deux cens quatre foudres (a) trois tonneaux & quatre barriques de vin : elle est de cuivre, & les cercles sont de fer, dont il y a cent dix quintaux pesant. Sur le devant de cette tonne sont les armes de l'Electeur, & au-dessus un grand Bacchus accompagné de plusieurs Satires, avec quelques inscriptions en vers allemands.

BACCARACH, sur le Rhin, entre les Archevêchés de Mayence & de Trèves. Le territoire de cette petite Ville qui est du Palatinat, est très-fertile, sur-tout en bons vins.

L'Electeur Palatin possède encore le Duché de *Simmeren*, qui lui donne le titre de l'un des Direc-

(a) *Foudre*, grand vaisseau contenant plusieurs muids, dont on se sert en Allemagne.

teurs du
Weldentz
dont nou
Due de J
de Westp
Il est auss
sur la Me
Duché de
bach, dan

LE terre
duit c
nourrit qu
Il renfe
l'Evêché d
deux sur le
3. l'Evêché
Nord-Oue
Ponts, &
dent du Pa
6. le Land
du haut R
famille de
pale est le
de la Wété
Occident :
à son Orien
L'Alsace
l'on rappor
le Duc de L
me Princes
Les Dire

teurs du Cercle du haut Rhin , & les Villes de *Weldentz* & de *Lauterack* qui en sont voisines , & dont nous parlerons à l'article suivant. Comme Duc de *Juliers*, il est l'un des Directeurs du Cercle de Westphalie , où il a encore le Duché de *Berg*. Il est aussi maître de la Seigneurie de *Ravestein* , sur la Meuse , dans le Brabant Hollandois ; & du Duché de *Neubourg* , avec la Principauté de *Sultzbach* , dans le Cercle de Baviere.

A R T I C L E V.

Le Cercle du haut Rhin.

LE terroir de ce Cercle est assez fertile : il produit du bled , du vin , & des fruits : on y nourrit quantité de bétail.

Il renferme huit principaux États : sçavoir , 1. l'Evêché de Worms , & 2. celui de Spire , tous deux sur le Rhin , & enclavés dans le Palatinat ; 3. l'Evêché de Bâle au Midi de l'Alsace , & au Nord-Ouest de la Suisse : 4. le Duché de Deux-Ponts , & 5. le Duché de Simmeren , à l'Occident du Palatinat , & au Nord-Est de la Lorraine : 6. le Landgraviat de Hesse , au Nord du Cercle du haut Rhin , & les autres Terres de la même famille de Hesse en Wétéravie , dont la principale est le Landgraviat de Darmstadt , au Midi de la Wétéravie : 7. le Comté de Nassau , à son Occident : 8. la Principauté de l'Abbaye de Fulde , à son Orient.

L'Alsace étoit autrefois de ce Cercle , auquel l'on rapportoit aussi plusieurs Fiefs possédés par le Duc de Lorraine & par celui de Savoye , comme Princes de l'Empire.

Les Directeurs du Cercle du haut Rhin sont

538 G E O G R A P H I E
l'Evêque de Worms & l'Electeur Palatin, comme Duc de Simmeren : l'Evêque de Worms prend néanmoins en être le seul Directeur.

S. I. *L'Evêché de Worms.*

L'Evêque en est Souverain & Prince de l'Empire : la Ville de Worms néanmoins ne dépend pas de lui.

WORMS, *Evêché*, sur le Rhin, *Impériale*. Cette Ville, fort ancienne, étoit autrefois grande, riche & très-forte : mais elle a été presque ruinée par les François en 1689. Elle est maintenant assez pauvre, & n'est guères peuplée : l'Evêque y a fait nouvellement bâtir un Palais. Il s'est tenu à Worms plusieurs Diètes ou Assemblées générales de l'Empire, entr'autr. : celle de 1521. au sujet des troubles de Religion, & Luther eut la hardiesse d'y venir : les Habitans sont encore Luthériens. En 1743. il s'y fit un Traité d'alliance sur-tout entre la Maison d'Autriche & le Roi de Sardaigne, & qui l'on céda plusieurs territoires du Milanès en Italie.

Les Villes principales qui dépendent de l'Evêque, sont :

DURNSTEIN *, petite Ville près de Worms : c'est où réside aujourd'hui l'Evêque.

LADENBOURG *, jolie Ville sur le Neckre, près de Heidelberg : elle étoit ci-devant la demeure de l'Evêque de Worms.

S. II. *L'Evêché de Spire.*

L'Evêque de Spire n'est pas Maître de la Ville qui porte ce nom : Nous la renfermerons néanmoins dans cet Evêché, parcequ'elle y est enclavée.

SPIRE, *Evêché*, sur le Rhin. Cette Ville étoit

autrefois
& subit le
n'a pu se
Libre &
affaires c
tions des
Protestans
PHILI
Elle est à
tems de g
& été prise
En 1737.
avoir perd
sirel de J
au siège d
bourg en
BRUSCH
C'est une p
vêque fait

La Ville
titulaire, e
la Capitale
tient pas à s
de l'Empire
Territoire a
est un petit
long & cinq
montagnes d
collines & s
PORENT
prise de l'Ev
lén. C'est une
dans un bon
nécess.

autrefois considérable & très-peuplée ; mais elle a subi le même sort que Worms, de sorte qu'elle n'a pu se remettre encore depuis 1689. Elle est Libre & Impériale. On y tint en 1529. pour les affaires de Religion une Diète, où les protestations des Luthériens leur firent donner le nom de *Protestans*.

PHILISBOURG, sur le Rhin, Ville très-forte. Elle est à l'Evêque de Spire ; mais l'Empereur en tems de guerre, a droit d'y mettre garnison. Elle a été prise plusieurs fois sur-tout par les François. En 1734. ils s'en sont emparé de nouveau, après avoir perdu le Maréchal Duc de Berwick, fils naturel de Jacques II. Roi d'Angleterre, qui fut tué au siège de cette Ville. La France rendit Philisbourg en 1736. par le Traité de Vienne.

BRUSCHAL *, près de Philisbourg, au Sud-Est. C'est une petite Ville avec un Château, où l'Evêque fait sa résidence ordinaire.

S. III. *L'Evêché de Bâle.*

La Ville de Bâle dont l'Evêque de ce nom est séculaire, est, comme nous l'avons dit, p. 333. la Capitale d'un Canton des Suisses, & n'appartient pas à son Evêque, qui est néanmoins Prince de l'Empire, Allié des Suisses, & Souverain du Territoire appelé *l'Evêché de Bâle*. Ce Territoire est un petit Pays qui a environ quinze lieues de long & cinq de large. Il est tout couvert de hautes montagnes qui fournissent de bons pâturages : ses collines & ses vallées sont fertiles en grains.

PORENTRU ou **BRONDRUT** en allemand, Capitale de l'Evêché de Bâle ; sur la Rivière de Hallen. C'est une belle petite Ville où réside l'Evêque dans un bon Château, qui est bâti sur une éminence.

FRANQUEMONT *, petite Ville sur le Doux, Chef-lieu de la contrée appelée *les Franches-Montagnes*.

S. IV. *Le Duché de Deux-Ponts.*

Il est du Cercle du haut Rhin, quoiqu'enclavé dans celui du bas Rhin ou Electoral. Ce Duché qui est à un Prince cadet de la Maison Palatine, fut en 1569. le partage du second fils de Wolfgang, Duc de Deux-Ponts & de Neubourg, arrière-petit-fils de Louis fils d'Etienne, Duc de Simmeren, dont la Branche aînée hérita du Palatinat & de l'Electorat en 1559. comme nous l'avons dit. Le Duché de Deux-Ponts a été possédé par quatre Rois de Suede qui étoient de cette famille, jusqu'à Charles XII. Enfin en 1733. ce Duché est venu à la Branche des Ducs de Birkenfeld, qui sont issus du dernier fils de Wolfgang.

DEUX-PONTS, ou ZWIBRUCK en allemand, Capitale de son Duché. C'est une jolie Ville sur la petite Rivière d'Erbach, dans les Montagnes de Voge.

BIRKENFELD, *Principauté*, au Nord-Est de Deux-Ponts, avec un Château où le Prince Duc de Deux-Ponts fait sa résidence. Il y a d'autres Princes de Birkenfeld d'une Branche cadette, qui n'ont que des apanages.

Le Prince regnant possède encore quelques Terroires & Villes dans le voisinage: nous en allons parler.

S. V. *Le Duché de Simmeren.*

Ce petit Etat fut possédé par Etienne, second fils de Rupert ou Robert III. Electeur Palatin, & ensuite Empereur en 1400. Ce jeune Prince épousa l'héritière du Comté de Weldentz, qui par-là

fut uni à
de ses pe
laisa à
Etienne
la Branc
du Palati
& Louis,
Neubour
dets, des
Birkenfel

SIMME
dent de M
tisée, ave

Le Com
ché de Si
Palatin &

WELDE
kenfeld.

LAUTB
Elles sont
de Birken
Comté de
succession,

On peut
heim, au D
voisin, &
mes Prince
Comtes pa

SPONHE
petite Ville
Duc de Bi

dictins dor

Historien
TRARBA
tisée, qui
kenfeld &

fut uni au Duché de Simmeren ; mais Robert l'un de ses petits-fils , eut ce Comté en partage , & le laissa à sa postérité , qui a été éteinte en 1694. Etienne avoit eu deux enfans , Frédéric qui forma la Branche de Simmeren , laquelle ayant hérité du Palatinat , y réunit le Duché de Simmeren ; & Louis , dit *le Noir* , qui fut la tige des Ducs de Neubourg & des Princes de Sultzbach leurs cadets , des Ducs de Deux-Ponts , & de ceux de Birkenfeld.

SIMMEREN , *Capitale* de son Duché , à l'Occident de Mayence. C'est une petite Ville bien fortifiée , avec un bon Château.

Le Comté de *Weldentz* qui est au Midi du Duché de Simmeren , est partagé entre l'Electeur Palatin & le Duc de Birkenfeld.

WELDENTZ , *Capitale* , au Nord-Ouest de Birkenfeld.

LAUTRECK , à l'Orient de cette même Ville. Elles sont toutes deux à l'Electeur Palatin. Le Duc de Birkenfeld a eu pour sa part une partie du Comté de *Lutzelsheim* * qui dépendoit de la même succession , & qui est entre l'Alsace & la Lorraine.

On peut joindre le Comté de *Sponheim* ou *Spanheim* , au Duché de Simmeren , comme en étant voisin , & appartenant en grande partie aux mêmes Princes , & aux Marquis de Bade. Il a eu ses Comtes particuliers jusqu'en 1737.

SPONHEIM ou **SPANHEIM** , *Capitale*. C'est une petite Ville avec un Château , qui appartient au Duc de Birkenfeld. Il y a une Abbaye de Bénédictins dont étoit Abbé Jean Trithème , fameux Historien Allemand.

TRARBACH , sur la Moselle , petite Ville fortifiée , qui appartient en commun au Duc de Birkenfeld & au Marquis de Bade.

CREUTZNACH, sur la Nave, à l'Orient de Spanheim. C'est une petite Ville fortifiée, qui est à l'Electeur Palatin, qui possède le haut Comté de Spanheim.

S. VI. *Le Landgraviat de Hesse & la Wétéravie.*

L'illustre Maison qui possède la Hesse & une grande partie de la Wétéravie, descend des anciens Ducs de Brabant. Henri, surnommé l'Enfant, second fils de Henri, Duc de Brabant, succéda en 1249. à une partie des Etats de sa mere qui étoit héritière du Landgraviat de Turinge & de Hesse : il ne garda que ce dernier Pays qu'il laissa à sa postérité, & il fut obligé d'abandonner la Turinge aux Marquis de Misnie. Le Landgrave Philippe, surnommé le Magnanime, qui embrassa le Luthéranisme, & qui fut fait prisonnier en 1547. par Charles-Quint, laissa deux fils, Guillaume IV. & George. Le premier continua la Branche aînée des Landgraves de Hesse, qui prennent leur nom de Cassel, leur Capitale, & qui a produit ensuite la Branche de Rhinfels. Le second fit la Branche de Hesse-Darmstadt, & l'un de ses petits-fils celle de Hesse-Hombourg.

La Hesse qui est au Nord de la Wétéravie, est principalement possédée par la Branche aînée de Hesse-Cassel qui y fait sa résidence. Les trois autres Branches ont leurs principaux Domaines dans la Wétéravie. La Branche de Rhinfels seule est Catholique, & les autres sont Calvinistes.

I. *La Hesse.*

Elle étoit anciennement habitée par les *Catti*, qui ont pris ensuite le nom de Hesses: ils envoyèrent, vers le tems de la naissance de J. C. des Colonies au-delà du Rhin, qui s'établirent dans une

contrée des Bourgs qui est sur le Rhin de Leyde &

CASSEL, Landgrave divisé en deux parties: la plus vieille: la plus fertile: les terres sont fort larges. Le Landgrave est avec de beaux Cabinets de r

ESWEGHE Werra. C'est un beau pays, qui a aussi-bien qu'

ROTENBOURG la Fulde. Ce pays est un beau pays, qui a aussi-bien qu' Landgraves de quelque tems fait autrefois

CREUTZBERG, au Midi de la Hesse, née en apantel, dont la fa

HIRSCHBERG grande & belle ville d'eaux minérales dans la Capitale Territoire; mais la donnée au

TREYSA, v. Schwalm. C'est une agréable contrée: les environs tiennent

contrée des *Bataves*, où se trouvent encôre deux Bourgs qui ont conservé leur nom. L'un est *Cattwisch* sur le Rhin, & l'autre *Cattwisch* sur l'Océan, près de *Leyde* & à son Nord-Ouest.

CASSEL, Capitale, Ville forte, & résidence du Landgrave de ce nom. La Rivière de *Fulde* la divise en deux parties, qui sont la Ville neuve & la vicille: la première a de belles maisons & des rues fort larges. Le Landgrave y a un Château superbe, avec de beaux Jardins, une Bibliothèque, & un Cabinet de raretés. Cassel a un très-bel aqueduc.

ESWEGHE, au Sud-Est de Cassel, près de la *Werra*. C'est une belle Ville avec un beau Château, qui appartient à la Branche de *Rhinfels*, aussi-bien que quelques Places voisines.

ROTENBURG *, au Sud-Ouest d'*Esweghe*, sur la *Fulde*. Cette Ville qui a un magnifique Château, appartient aussi à la même Branche, dont on conserve en ce lieu toutes les archives. Les Landgraves de *Hesse-Rhinfels* ont porté pendant quelque tems le nom de *Rotenbourg*, où ils ont fait autrefois leur résidence.

CREUTZBERG *, près la petite Ville de *Vacha*, au Midi d'*Esweghe*. Cette Place a été donnée en apanage à un Prince cadet de *Hesse-Cassel*, dont la famille porte le nom de *Philippthal*.

HIRSCHFELD, sur la *Fulde*. C'est une Ville grande & bien bâtie, près de laquelle il y a des eaux minérales fort renommées. Elle étoit ci-devant la Capitale d'une Abbaye, qui avoit un petit Territoire; mais on l'a sécularisée en 1648. & on l'a donnée au Landgrave de *Hesse-Cassel*.

TRËYSA, vers le milieu de la *Hesse* & sur la *Schwalm*. C'est une petite Ville qui est située dans une agréable contrée, & où la Noblesse des environs tient ses assemblées.

MARPURG, *Univerfité*, sur le *Lahn*. Cette Ville qui a eu autrefois ses Princes particuliers, est située au pied d'une montagne, où est un Château très-fort. Le Landgrave de Hesse-Cassel en est maître aujourd'hui.

GIESSEN, *Univerfité*, au Midi, sur la même Rivière: elle appartient au Landgrave de Hesse-Darmstat, qui a encore quelques Territoires au Nord de Marpurg. C'est une Ville médiocre, mais qui a de bonnes fortifications & un Arsenal bien pourvu.

Les Enclaves de la Hesse, où sont du Nord au Sud, les Villes de *Naumbourg*, *Fritzlar*, *Neustat*, *Ameneburg*, qui n'ont rien de remarquable, appartiennent à l'Electeur de Mayence.

WETZLAR ou **WESFLAR**, au Sud-Ouest de Giessen, est une Ville Libre & Impériale, dont les Habitans sont Luthériens. On y transféra en 1693. la Chambre Impériale qui étoit auparavant à Spire.

2. La *Wéttravie*.

Ce Pays a pris son nom de la petite Rivière de *Wéttr*. Il est partagé entre l'Archevêque de Mayence, les Landgraves de Hesse, les Comtes de Nassau, & quelques autres petits Princes. Nous avons déjà parlé de la Ville principale de cette partie de l'Archevêché de Mayence: nous parlerons du Comté de Nassau dans le paragraphe suivant, & il ne sera question ici que des Domaines des Landgraves, & des Villes Impériales.

HANAW, sur le *Mein*. C'étoit ci-devant la Capitale d'un Comté particulier, dont le Landgrave de Hesse-Cassel est devenu maître en 1736. faute d'héritiers mâles, & en vertu d'un Traité de succession conclu en 1643. La Ville d'Hanaw qui est

te & bie

ciens Cor

GELBN

le *Kintzig*.

est un Châ

médiaire de

FRANCF

naw. C'est

des plus ren

deur, sa be

Habitans,

lèbres Foire

l'Élection &

conserve da

& vaste édi

les IV. don

mée, parce

des Habitans

Catholiques

s'y trouve au

temment dep

Temple dan

grand nomb

demeurent c

point de Syr

Chauve Roi

FRIDBER

aussi une Vil

teau qui app

l'Empire.

HOMBOU

C'est une Vi

colline: elle

de Darmstat

bourg, qui e

vironne.

cette & bien peuplée, a un beau Château, où les anciens Comtes faisoient leur résidence.

GELNHAUSEN, au Nord-Est d'Hanaw, sur le *Kintzig*. C'est une Ville Libre & Impériale, où est un Château qui appartient à la Noblesse immédiate de l'Empire.

FRANCFORT, sur le Mein, à l'Occident d'Hanaw. C'est une Ville Libre & Impériale, & une des plus remarquables de l'Allemagne par sa grandeur, sa beauté, ses richesses, la multitude de ses Habitans, & son commerce. On y tient deux célèbres Foires par an. C'est où se fait ordinairement l'élection & le couronnement des Empereurs. On conserve dans l'Hôtel-de-Ville, qui est un beau & vaste édifice, la fameuse Bulle d'Or que Charles IV. donna en 1356. & qui a été ainsi nommée, parcequ'elle est scellée en or. La plupart des Habitans de Francfort sont Luthériens : les Catholiques y ont néanmoins quelques Eglises. Il s'y trouve aussi des Calvinistes qui sollicitent fortement depuis quelques années, pour avoir un Temple dans cette Ville. Les Juifs qui y sont en grand nombre, & fort riches à cause du commerce, demeurent dans un quartier séparé, mais ils n'ont point de Synagogue. C'est la patrie de Charles le Chauve Roi de France, & depuis Empereur.

FRIDBERG, au Nord-Est de Francfort. C'est aussi une Ville Libre & Impériale, où est un Château qui appartient à la Noblesse immédiate de l'Empire.

HOMBOURG *, entre Francfort & Fridberg. C'est une Ville médiocre sur le penchant d'une colline : elle donne son nom à la Branche cadette de Darmstat, ou aux Landgraves de Hesse-Hombourg, qui possèdent le petit Territoire qui l'environne.

DARMSSTAT, au Midi de Francfort. C'est la résidence du Landgrave de ce nom, qui est maître de tout le Pays d'alentour. Cette Ville est belle, & le Château du Prince est superbe.

CATZENELLENBOGEN, au Nord-Ouest de Francfort & de Mayence. C'est une petite Ville qui étoit autrefois la Capitale d'un Comté assez étendu, dont les Landgraves de Hesse devinrent maîtres en 1472. après la mort de son dernier Comte. Les Branches de Darmstat & de Rhinfels eurent leur partage principal dans ce Comté, dont la première possède la partie haute ou le haut Comté, dont la Ville principale est *Darmstat*. Catzenellenbogen est dans le bas Comté qui appartient aux Landgraves de Hesse-Rhinfels.

RHINFELS *, *Place forte*, sur la rive droite du Rhin, au Nord-Ouest de Bacharach. C'est la résidence ordinaire du Landgrave de ce nom, qui est Catholique. Le Landgrave de Hesse, comme Chef de la famille & par droit de protection, y met garnison en tems de guerre.

SAINT-GOAR ou **GEWER** *, dans le voisinage de Rhinfels, & aussi sur le Rhin. C'est une petite Ville bien fortifiée.

§. VII. Le Comté de Nassau.

Cet Etat qui est en partie dans la Wétéravie occidentale, en partie dans la Westphalie, a donné son nom à une Maison illustre depuis plus de sept cens ans parmi les Princes d'Allemagne. Elle a produit en 1291. un Empereur, sur la fin du siècle dernier un Roi d'Angleterre, & tous les Stathouders de la République des Provinces-Unies, depuis son établissement.

Les Terres du Comté de Nassau sont divisées selon les Branches de cette Maison, qui étoient

environ une
sont aujourd'hui
prennent le
gen, & de

NASSAU
avec un Ch
& du Cerc
des Géogra
Westphalie
Prince de la
cipale résid
maintenant
sous le nom
claré Statho

DIETZ, à
Riviere. Cet
teau. Son P
la Branche d
de ceux de L
partiennent
de Nassau: i

USINGEN
berg. C'est la
gen, qui est
ité du Com
Branche de
du Comté de
dans la Lorra

WEILBOU
C'est une per
une Montagn
sau-Weilbou
que quatre li
seigneuries
Gieslen.

environ une douzaine dans le siècle dernier. Elles sont aujourd'hui réduites au nombre de trois, qui prennent leur surnom, des Villes de Dietz, d'Usingen, & de Weilbourg, leurs Capitales.

NASSAU, sur le Lohn. C'est une petite Ville avec un Château : elle fait partie de la Wétéravie & du Cercle du haut Rhin, quoique la plupart des Géographes l'enfermaient ci-devant dans la Westphalie, parcequ'elle étoit possédée par un Prince de la maison de Nassau, qui avoit sa principale résidence en Westphalie. Elle appartient maintenant au Comte de Nassau-Dietz, plus connu sous le nom de Prince d'Orange, & qui a été déclaré Stathouder des Provinces-Unies en 1747.

DIETZ, à l'Occident de Nassau, & sur la même Riviere. Cette Ville est munie d'un double Château. Son Prince a hérité en 1743. des Etats de la Branche de *Siegen*, qui avoit hérité elle-même de ceux de *Dillenbourg* & d'*Madamar*: Etats qui appartiennent à la Westphalie, quoique du Comté de Nassau: ils sont au Nord de la Ville de Nassau.

USINGEN *, à l'Orient de Dietz, vers *Friedberg*. C'est la résidence du Prince de Nassau-Usingen, qui est aussi maître de *Visbade*, & qui a hérité du Comté voisin d'*Idstein*, que possédoit la Branche de *Nassau-Sarbruck* éteinte en 1728. & du Comté de *Sarbruck* ou *Sarbrick*, qui est enclavé dans la Lorraine, au Sud-Est de la Ville de Sarlouis.

WEILBOURG, sur le Lohn, au Nord d'*Idstein*. C'est une petite Ville, avec un beau Château sur une Montagne. Elle appartient au Comte de Nassau-Weilbourg, qui outre son Territoire qui n'a que quatre lieues, possède encore quelques petites Seigneuries dans le voisinage, entre *Wesflar* & *Gießen*.

5. VIII. *La Principauté de l'Abbaye de Fulde.*

Cet Etat est situé au Nord-Est de la Wétéravie, & à l'Orient de la Hesse, vers la Franconie. L'Abbaye, qui est de l'Ordre de S. Benoît, est très-riche & très-ancienne. L'Abbé est Prince de l'Empire, Archichancelier-né de l'Impératrice, & Primat des Abbés d'Allemagne : il dépend immédiatement du Pape, & est élu par ses Religieux qui sont tous Nobles.

FULDE, sur la Riviere de même nom. Cette Ville a une belle Abbaye fondée en 744. par saint Sturm, suivant le conseil de saint Boniface, Archevêque de Mayence & Apôtre de l'Allemagne. Elle a une belle Bibliothèque, où il y a un grand nombre de Manuscrits curieux. L'Abbé fait souvent sa résidence dans un très-beau Château de campagne nommé *Neuhoff*, assez près de son Abbaye.

SECTION III.

De la Bohême & de ses anciennes Dépendances.

LA Bohême fut habitée six cens ans avant Jesus-Christ par les *Boïens*, qui étoient sortis des Gaules, & qui avoient été conduits en Germanie par un neveu d'Ambigat, Roi de Bourges. Ces Peuples furent dans la suite chassés de la Bohême par les Marcomans, & ils vinrent s'établir en Bavière, selon plusieurs Auteurs. Dans le sixième siècle, des Slaves ou Esclavons sortis de Pologne, s'établirent dans ce Pays, & eurent une suite de Ducs. Ce ne fut qu'en 1199. que ces Princes commencèrent à porter le nom de Rois, & ils étoient vassaux de l'Empire d'Allemagne.

L'Empereur
fait élire
épousé An
hême, ren
qu'il étoit
son d'Autr
Couronne
son, quoiqu
tion.

Le Roi
l'Empereur
Electeurs s
quand il s'
Romains ;
chargé d'au
l'Empire.

L'air de
mal-sain ,
il cause que
fertile en g
il produit p
tagnes des
endroits, de
plomb. Les
robustes, &

La Religio
qu'il y ait b

Cet Etat
pre, le Duc
Moravie &
ferme que l

L'Empereur
en 1620. à
la basse Lus
elle est reve
de cette Bra

L'Empereur Ferdinand I. de ce nom, s'étant fait élire Roi de Bohême en 1527. après avoir épousé Anne sœur unique de Louis II. Roi de Bohême, rendit ce Royaume électif, d'héréditaire qu'il étoit auparavant, & le fit passer dans la Maison d'Autriche. Par le Traité de Westphalie, la Couronne est devenue héréditaire dans cette Maison, quoiqu'il reste encore une apparence d'élection.

Le Roi de Bohême a été créé Electeur par l'Empereur Othon en 1208. Il est le premier des Electeurs séculiers, mais son suffrage n'a lieu que quand il s'agit d'élire un Empereur ou un Roi des Romains; il n'assiste point aux Diètes, & n'est chargé d'aucune contribution pour les besoins de l'Empire.

L'air de ce Royaume, quoiqu'assez froid, est mal-sain, sur-tout dans la Bohême propre, où il cause quelquefois la peste. Le terroir est assez fertile en grains, en pâturages & en safran, mais il produit peu de vins. On trouve dans les Montagnes des mines d'or & d'argent; & en quelques endroits, de grenats, de diamans, de cuivre & de plomb. Les Bohémiens sont spirituels, hardis, robustes, & sujets à s'enivrer.

La Religion Catholique est la dominante, quoiqu'il y ait beaucoup de Protestans.

Cet Etat comprenoit autrefois la Bohême propre, le Duché de Silésie, & les Marquisats de Moravie & de Lusace: mais à présent il ne renferme que la Bohême propre & la Moravie.

L'Empereur Ferdinand II. engagea la Lusace en 1620. à l'Electeur de Saxe, qui depuis a cédé la basse Lusace au Duc de Saxe-Meribourg; mais elle est revenue à cet Electeur après l'extinction de cette Branche en 1738. Le Roi de Prusse poss

se de quelques Villes dans la basse Lusace, & la Maison d'Autriche lui a cédé en 1742. la plus grande partie de la Silésie, avec le Comté de Glatz en Bohême. Cette cession a été garantie par le Traité d'Alx-la-Chapelle en 1748, & elle doit l'être par tout l'Empire.

Les principales Rivieres de ces Pays sont le *Muldaw*, qui prend sa source dans la Bohême propre au Sud-Ouest, la traverse du Midi au Septentrion, & se jette dans l'Elbe au-dessous de Prague: l'*Elbe* & l'*Oder* dont nous avons décrit le cours, pages 468. & 469. la Morave dont nous parlerons à l'article de la Moravie.

S. I. La Bohême propre.

La Riviere de Muldaw la divise en deux parties: l'une à l'Orient de cette Riviere, & l'autre à l'Occident. La Bohême propre a environ du Nord au Sud; 36. lieues communes d'Allemagne, qui font 60. lieues communes de France; & 45. lieues d'Orient en Occident, qui valent 75. lieues communes de France.

PRAGUE, Capitale, Archevêché, Université, sur le Muldaw. C'est une très-grande Ville, fort peuplée. Elle est partagée en trois: la vieille Ville, la neuve, qui sont sur la rive droite du Muldaw, & la petite Prague sur la gauche. Elles communiquent par un beau Pont de pierre qui a dix-huit arches: on voit des deux côtés de belles statues, & entr'autres celle de S. Jean Népomucène, que le Roi Venceslas fit jeter dans la Riviere, parce qu'il n'avoit pas voulu lui révéler la confession de la Reine. Dans la vieille Ville est l'Université, & dans la neuve l'Hôtel-de-Ville qui est magnifique. Il se trouve dans Prague quantité de beaux édifices, entr'autres l'Eglise Métropolitaine: il y a

plus de c
prise & r
à l'Arch
Reine de
pelle.

LETOM

l'Elbe, au
Ville, bien
doivent le

KUTTE

des mines.

tend qu'ell

ayant trou

y laissa son

(100) pour

Cela arriva

Kuttenberg

CZASLA

voit la pl

ameux Ziss

les Bohém

Ce fut près

porta une c

17. Mai

KONIG

hent de Pr

Ville, bien

ELNBOG

Ville a une

EGRA,

icres de la

qui est belle

mais ils fur

1743. après

Gaspard Bru

PILSEN

plus de cent autres Eglises. Prague après avoir été prise & reprise dans la dernière guerre, est restée à l'Archiduchesse d'Autriche, qui a été reconnue Reine de Bohême par le Traité d'Aix-la-Chapelle.

LETOMBRITZ OU LEUTMARITZ, *Evoché*, sur l'Elbe, au Nord-Ouest de Prague. C'est une belle Ville, bien bâtie & fort peuplée. Ses environs produisent le plus excellent vin de la Bohême.

KUTTENBERG, au Sud-Est de Prague. Il y a des mines d'argent près de cette Ville, & l'on prétend qu'elle a pris son nom de ce qu'un Moine ayant trouvé en cet endroit un morceau d'argent, y laissa son froc (qui s'appelle en allemand *Kutten*) pour pouvoir y revenir & reconnoître le lieu. Cela arriva, disent les Historiens, en 1237. & Kuttenberg signifie la montagne du froc.

CZASLAW, près de la Ville précédente: on voit la plus haute tour de toute la Bohême. Le fameux Ziska, Chef des hérétiques Hussites, & des Bohémiens révoltés, y fut enterré en 1424. Ce fut près de Czaflaw que le Roi de Prusse remporta une célèbre victoire contre les Autrichiens le 17. Mai 1742.

KONIGENGRETZ, *Evoché*, sur l'Elbe, à l'Orient de Prague. C'est une grande & ancienne Ville, bien fortifiée.

ELNBOGEN, à l'Occident, sur l'Eger. Cette Ville a une Citadelle située sur un rocher escarpé.

EGRA, *Place forte*, sur l'Eger, vers les frontières de la Bavière & de la Franconie. Cette Ville qui est belle, a été prise par les François en 1742. mais ils furent obligés de la rendre sur la fin de 1743. après un long blocus. Elle est la patrie de Gaspard Bruschius, Poète illustre.

PILSEN, au Nord-Ouest de Prague. Cette Ville

558 **G E O G R A P H I E**
est forte, & a essuyé plusieurs sièges dans les guerres de Bohême.

PISECK, au Midi. C'est une belle Ville qui a dans son territoire des mines d'or & de diamans.

GLATZ, au Nord-Est de la Bohême, sur les confins de la Silésie. C'est une belle & forte Ville qui a été cédée au Roi de Prusse, avec ses environs qui portent le nom de Comté de Glatz (a).

S. II. *Le Marquisat de Moravie.*

Ce Pays tire son nom moderne de la *Morave*, la principale Riviere qui l'arrose du Nord-Ouest au Sud-Est. Il étoit anciennement habité par les *Quades*. Vers le sixième siècle de Jesus-Christ, il s'y forma un Royaume d'Esclavons très-étendu, qui avoit la Bohême sous sa dépendance : mais la Bohême étant devenue ensuite plus puissante, la Moravie fut réduite en Marquisat, & on l'incorpora au Royaume de Bohême en 1040. ou 1048. Elle est particulièrement fertile en lin & en bestiaux ; les vins qui y croissent sont si tartareux, que ceux qui en boivent habituellement, sont en peu d'années attaqués de la goutte.

OLMUTZ, Capitale, Evêché, Université, sur la Morave. C'est une grande & forte Ville, commerçante & bien peuplée : les Jésuites y ont un Collège. Olmutz fut prise en 1741. par les Prussiens, qui la perdirent l'année suivante.

HRADISCH, sur la Morave, près la haute Hongrie. Ce mot signifie *Villette*, c'est néanmoins au-

(a) Afin qu'on en puisse distinguer l'étendue, nous marquerons ici les Villes de ce Comté, relativement à la Carte d'Allemagne de M. Delisle. Ce sont *Glatz*, *Neurode*, *Reinertz*, *Habelsvuord*, *Mittelvvalde*, *Viasenberg*, qu'il faut maintenant regarder comme détachées du Royaume de Bohême. Ce Comté de Glatz dépendoit anciennement de la Silésie, & il y a été réuni.

jourd'hui

jourd'hui
difiée : l
dans les
BRIN
la Zwi
Pays, &
l'assiéger
ZNAI
C'est une
y voit en
On po
Silésie qu
ferons un
phe suiva

Il est à
plus grand
pris son no
qui auront
pendant lo
divisé en p
au milieu
au Royaum
Maison d'A
avoit des p
de la haute
tenant Silé
Ce Pays
gumes, en
férentes sor
plus, si ce
le divise en
& en haute

Le plus
Tome I

jourd'hui une Ville assez considérable & bien fortifiée : les Prussiens la prirent en 1742. On trouve dans ses environs de l'encens & de la myrrhe.

BRINN, belle & forte Ville, au confluent de la *Zwitta* & de la *Sparta*. On y tient les Etats du Pays, & à Olmutz, alternativement. Les Prussiens l'assiégerent inutilement en 1742.

ZNAIM, sur la *Teya*, au Sud-Ouest de Brinn, C'est une jolie Ville, avec un bon Château, On y voit encore beaucoup d'Antiquités païennes.

On pourroit joindre à la Moravie les Villes de Silésie que l'Autriche s'est réservées, mais nous en ferons une mention particulière dans le paragraphe suivant.

S. III. Le Duché de Silésie.

Il est à l'Orient de la Bohême, & c'est un des plus grands Duchés de l'Europe. On croit qu'il a pris son nom des *Elysiens*, ses anciens Habitans, qui auroient été appelés dans la suite Silésiens. Il fut pendant long-tems partie de la Pologne, & fut divisé en plusieurs Duchés & Principautés : enfin au milieu du quatorzième siècle, il fut incorporé au Royaume de Bohême. En 1742. & 1745. la Maison d'Autriche le céda au Roi de Prusse, qui y avoit des prétentions, & elle se réserva une partie de la haute Silésie, que l'on peut appeller maintenant Silésie Autrichienne.

Ce Pays abonde en bled, en pâturages, en légumes, en poissons, en bois, & en mines de différentes sortes, auxquelles on ne travaille presque plus, si ce n'est à celles de charbon de terre. On le divise en basse Silésie, au Nord; en moyenne, & en haute Silésie, qui est au Midi.

I. Basse Silésie.

Le plus grand nombre de ses Habitans sont

Calvinistes ou Luthériens , au lieu que les autres parties de la Silésie sont presque entièrement Catholiques ; & il a été réglé , lors de la cession de ce Duché au Roi de Prusse , que les Catholiques auroient une entière liberté de conscience. Ce Prince nomme aux Bénéfices ecclésiastiques.

CROSSEN, sur l'Oder , au confluent du *Bober* , & près de la Lusace. Elle est la Capitale d'un Duché qui appartient depuis 1538. à l'Électeur de Brandebourg , Roi de Prusse , & qui dépend de la Régence du Brandebourg. Les maisons de cette Ville sont bâties en pierres , & elle s'est rétablie du malheur qui lui arriva en 1708. d'être brulée presque entièrement. Le Roi de Prusse fit alors distribuer des sommes considérables aux Habitans de Crossen , pour les aider à la rebâtir.

GLOGAW, sur l'Oder , au Sud-Est de Crossen , vers la Pologne. Ce n'est pas une grande Ville , mais elle est bien fortifiée. Le Roi de Prusse y a établi un Grand Conseil de Régence.

LIGNITZ, au Midi de *Glogaw*. C'est une des plus anciennes Villes de Silésie , & qui peut passer aujourd'hui pour belle. Les Jésuites y ont une magnifique Maison , & l'Empereur Joseph établit dans cette Ville en 1708. une Académie pour les jeunes Gentilshommes , tant Catholiques que Protestans.

2. Moyenne Silésie.

BRESLAW, Capitale de toute la Silésie , & Université , sur l'Oder. C'est un Evêché très-riche , qui étoit ci-devant Suffragant de Gnesne en Pologne , mais qui dépend aujourd'hui immédiatement du Pape. Cette Ville est belle , grande , forte & bien peuplée ; on y fait un grand commerce , sur-tout de toiles très-fines , & l'on y tient maintenant chaque année deux Foires célèbres , où viennent nom-

bre de
Les éd
l'Hôtel
lemagr
cert sur
compos
Nobles
de quat
ciers, l
Roi de
Ville qu
accordé
Villes, t
y établi
la Moye
Breslaw,
répandus
fut signé
l'héritiere
Prusse ; n
armes en
celui qui
SCHWE
C'est aprè
sie ; mais
rables.
BRING
C'étoit ci-
lésie , ma
qu'elle sou
On a com
cette Ville

Il est na
sçavoir , l

bre de Marchands d'Allemagne & de Pologne. Les édifices publics en sont superbes, entr'autres, l'Hôtel-de-Ville qui est un des plus beaux d'Allemagne. Il s'y trouve un horloge qui fait un concert surprenant de trompettes. Breslaw a un Sénat composé de quinze Sénateurs, dont il y en a onze Nobles ou de famille honorable, & quatre tirés de quatre Corps, qui sont les Brasseurs, les Merciers, les Faiseurs de draps, & les Bouchers. Le Roi de Prusse a conservé les privilèges de cette Ville qui a ainsi sa propre Régence, & il lui a accordé le troisième rang parmi les principales Villes, tant de la Prusse que du Brandebourg, en y établissant un Grand Conseil de Régence pour la Moyenne Silésie. Il a aussi fait l'Evêque de Breslaw, Vicaire Général de tous les Catholiques répandus dans ses Etats. C'est dans cette Ville que fut signé le 11, Juin 1742. le Traité de paix entre l'héritière de la Maison d'Autriche & le Roi de Prusse; mais ce Prince ayant de nouveau pris les armes en 1744, ce même Traité servit de base à celui qui fut fait à Dresde le 25, Décembre 1745.

SCHWEIDNITZ, au Sud-Ouest de Breslaw. C'est après Breslaw, la plus grande Ville de Silésie; mais les fortifications n'en sont pas considérables.

BRIG, sur l'Oder, au Sud-Est de Breslaw. C'étoit ci-devant une des meilleures Villes de Silésie, mais elle a été presque détruite par le siège qu'elle souffrit de la part des Prussiens en 1741. On a commencé à la rétablir. Aux environs de cette Ville sont des mines d'argent.

3. Haute Silésie.

Il est naturel de la partager aujourd'hui en deux : sçavoir, la haute Silésie, que nous appellerons

Prussienne, parcequ'elle appartient au Roi de Prusse; & la haute Silésie Autrichienne, qui est à la Maison d'Autriche.

1. *Haute Silésie Prussienne.*

OPPELEN, sur l'Oder, Ville forte, & située dans une plaine agréable: elle a un beau Château & un bel Hôpital. Le Roi de Prusse y a établi un Grand Conseil de Régence.

NEISSE, au Sud-Ouest d'Oppelen, sur la *Neiss*, au confluent de la *Bila*. C'est une très-belle Ville, dont les Prussiens ont augmenté considérablement les fortifications, & où ils ont bâti une Citadelle que l'on nomme *Prusse*.

RATIBOR, sur l'Oder, au Sud-Ouest des deux Places précédentes. C'est une assez jolie Ville, défendue par un Château très-fort: un grand marais que l'Oder forme près de ses murailles, en rend d'ailleurs l'accès difficile. Son terroir est fertile en bled & en fruits.

2. *Haute Silésie Autrichienne.*

JEGERSDORF, sur l'*Oppa*, qui de ce côté separe maintenant les Etats d'Autriche de ceux du Roi de Prusse. C'est une belle Ville avec un Château. Autour d'elle sont des Montagnes où la chasse est abondante, & c'est de-là qu'elle a tiré son nom, qui signifie Village de chasseur.

ZUCKMENTEL, au Nord-Ouest de Jegersdorf, petite Ville qui fut pillée & brûlée par les Prussiens en 1741. Elle est connue par les riches mines d'or, d'argent, de cuivre & de fer, qu'on trouvoit ci-devant aux environs.

TROPRAW, à l'Orient de Jegersdorf. C'est une Ville considérable, dont le Roi de Prusse se rendit maître en 1741. mais qu'il restitua après la Paix

de Bre
tance
TBS
est ent
grand
de vins
Capital
donna
puis son
dans ce
entre en
BILIT
un fort
Ce Pa
partie de
cus, l'Em
un Marq
pire. Ensu
donna la
méridiona
Depuis ce
conserva l
vers l'an
nie, à qui
debourg, d
Ce Prince
Louis de B
Jean de Lu
d'en confen
toute la Lu
me; auqu
1635. Cep
l'acquisition
Basse Lusac

de Breslaw. Elle est au Midi, & à quelque distance de l'Oppa.

TESCHEN, au Sud-Est de Troppaw. Cette Ville est entourée de marais, & ses Habitans font un grand commerce de cuirs, d'étoffes de laine, & de vins de Hongrie, dont elle est voisine. Elle est Capitale d'un Duché que l'Empereur Charles VI. donna en 1722. au Duc de Lorraine, devenu depuis son gendre; & aujourd'hui Empereur. C'est dans ce Duché que la Vistule prend sa source & entre ensuite en Pologne.

BILITZ, à l'Est de Teschen, petite Ville, avec un fort Château.

S. IV. *Le Marquisat de Lusace.*

Ce Pays fut occupé au sixième siècle par une partie des Esclavons. Les Allemans les ayant vaincus, l'Empereur Otton I. y établit vers l'an 940. un Marquis pour garder cette frontière de l'Empire. Ensuite l'Empereur Henri IV. vers l'an 1080. donna la haute Lusace, c'est-à-dire, la partie méridionale, au Roi de Bohême Wratislas II. Depuis ces réms la Basse seule, qui est au Nord, conserva le nom & la qualité de Marquisat; mais vers l'an 1130. elle fut cédée au Marquis de Misnie, à qui Waldemar l'illustre, Electeur de Brandebourg, de la Maison d'Anhalt, l'enleva en 1317. Ce Prince étant mort deux ans après, l'Empereur Louis de Baviere donna le Marquisat de Lusace à Jean de Luxembourg Roi de Bohême, à la charge d'en conserver tous les Priviléges. C'est ainsi que toute la Lusace fut annexée au Royaume de Bohême; auquel elle demeura incorporée jusqu'en 1635. Cependant l'Electeur de Brandebourg fit l'acquisition en 1461. de quelques Villes de la Basse Lusace, qu'il possède encore. En 1639.

l'Empereur Ferdinand II. Roi de Bohême, céda tout le reste de la Lusace à Jean-George I. Electeur de Saxe, qui l'avoit aidé contre Frédéric Electeur Palatin de Baviere, qui s'étoit fait déclarer Roi de Bohême. C'est depuis ce tems que l'Electeur de Saxe possède la Lusace, comme un Fief du Royaume de Bohême. Mais il est nécessaire d'observer que Jean-George donna par son testament en 1652. la basse Lusace à Christiern l'un de ses fils, qui a formé la branche des Ducs de Saxe-Meribourg, laquelle ayant été éteinte en 1738. comme nous Favons dit, la basse Lusace a été réunie à la Haute, & l'Electeur de Saxe possède aujourd'hui le tout, à l'exception des Villes de la basse, dont l'Electeur de Brandebourg ou le Roi de Prusse est encore le maître.

Ce Pays est assez fertile, & produit les choses nécessaires à la vie, excepté le vin : il y a cependant quelques vignes dans la basse Lusace, mais le vin n'en est pas bon. Le commerce principal consiste en toiles, lin, fil & laines.

I. Haute Lusace, ou Méridionale.

BAUTZEN ou BUDISSEN, sur la Sprée, Capitale de cette partie de la Lusace. C'est une assez belle Ville, depuis qu'on l'a rebâtie après divers incendies qui l'avoient presque réduite en cendres. Elle a une bonne Citadelle ou Château.

GORLITZ, sur la Neiff. C'est de toute la Lusace la plus grande, la mieux peuplée & la plus avantageusement située. Sa principale Eglise qui porte le nom de S. Pierre & de S. Paul, est magnifique.

ZITTAW *, sur la Neiff, au Sud-Ouest de Gorlitz, sur les frontieres de la Bohême. C'est une Ville forte & riche, où il y a beaucoup de Manu-

factures d

de la

de la

LUBEN

comme l

depuis qu

du Pays;

Cette Vill

a un beau

GUBEN

& la mie

SORAW

lésie. C'es

bâtie, apr

incendie e

Le Roi

la basse Lu

vers le Mi

COTBUS

grande Vil

de Françoi

PBITZB

Cette Ville

teresse: il

C

C

Et Et

l'Autri

Royaume d

la Turquie

* Si on n'

recours à la

factures de toiles, & où l'on fait de bonne biere,

2. *Basse Lusace, ou Septentrionale.*

LUBEN, sur la Sprée. Elle doit être regardée comme la Capitale de cette partie de la Lusace, depuis que l'Electeur de Saxe y a établi la Régence du Pays; & un Capitaine général ou Gouverneur. Cette Ville est entourée d'eau de toutes parts, & a un beau Château.

GUBEN, sur la Neiß. C'est la plus grande Ville & la mieux peuplée de la basse Lusace.

SORAW, au Sud-Est, sur les frontieres de Silésie. C'est une assez belle Ville nouvellement bâtie, après avoir été réduite en cendres par un incendie en 1700.

Le Roi de Prusse possède quelques Villes dans la basse Lusace: les principales sont au milieu & vers le Midi.

COTBUSH ou COTWITZ, sur la Sprée. C'est une grande Ville bien peuplée, où il y a une Colonie de François réfugiés.

PBITZE, au Sud-Est, sur la même Rivière. Cette Ville est petite, mais elle a une bonne Forteresse: il y a aux environs des mines de fer.

CHAPITRE VIII.

*Du Royaume de Hongrie. **

CET Etat est borné à l'Occident, par la Stirie, l'Autriche & la Moravie; au Nord, par le Royaume de Pologne; à l'Orient & au Midi, par la Turquie d'Europe. Sa longitude est depuis en-

* Si on n'en a pas de Carte particuliere, il faut avoir recours à la Carte d'Allemagne, & à celle de l'Europe.

viron le trente-cinquième degré, jusqu'au quarante-quatrième trente minutes; & sa latitude septentrionale depuis environ le quarante-cinquième degré, jusqu'au-delà du quarante-neuvième.

Le Royaume de Hongrie qui répond à une partie de l'ancienne *Pannonie* & de la *Dacie*, fut occupé au cinquième siècle de Jesus-Christ par les Huns, & après eux par les Lombards, qui passèrent de-là en Italie. Les Esclavons se répandirent ensuite en Hongrie, & allèrent s'établir aux environs de la Save. Dans le même tems les Avars qui étoient une espèce de Huns ou de Peuple Tartare, se rendirent maîtres de la Hongrie. Charlemagne & Louis le Débonnaire son fils, les foudrirent en grande partie, de manière que l'Empire François s'étendoit en 840. jusqu'à la Servie & la Bulgarie, à l'Occident du Danube. En 891. les Hongrois, autres Peuples Tartares, vinrent s'établir dans ce Pays, auquel ils donnerent leur nom. Geisa, l'un de leurs Ducs ou Chefs, embrassa le Christianisme en 969. & S. Etienne son fils, fut en l'an 1000. le premier Roi de Hongrie, & comme l'Apôtre de son Peuple. La race de Geisa fut éteinte en l'an 1301. & depuis ce tems le Royaume fut électif, ayant successivement passé à des Princes de diverses familles & Nations. Enfin Ferdinand I. Empereur & Archiduc d'Autriche, qui avoit épousé Anne sœur de Louis II. Roi de Hongrie & de Bohême, prétendit succéder à ce Prince. Jean Zapolski, Waivode de Transilvanie, ayant été élu par la plus grande partie des Hongrois, & se sentant inférieur à Ferdinand, implora l'assistance des Turcs. Ils le rétablirent dans une partie de ses Etats, dont il avoit été dépouillé, & allèrent mettre en 1529. le siège devant Vienne, qu'ils furent obligés de lever hon-

teusement
cord, par
fance de
dition qu
se fit sans
tendoient
Jean, sa
le Royau
Mais com
résister à
1540. por
parerent d
Ferdinand
de chasser
furent cha
tés qu'ils a
qu'un qu
Royaume
1687. dan
toute la N
claration
Charles V.
eulé les b
l'Archiduc
niere guer
L'air de
fertile en g
y sont ex
vaux & de
cuivre & c
Les Ho
guerre qu
plusieurs I
leur est tr
une dialect
des Jugori

seulement. Dans ces circonstances on fit un accord, par lequel on régla que Jean auroit la jouissance de ce Royaume sa vie durant, mais à condition que Ferdinand lui succéderoit. Cet accord se fit sans le consentement des Hongrois, qui prétendoient choisir leur Roi: aussi après la mort de Jean, sa veuve n'eut pas de peine à faire tomber le Royaume à un fils qu'il lui laissa en mourant. Mais comme les Hongrois n'étoient pas en état de résister à la Maison d'Autriche, ils appellerent en 1540. pour la seconde fois, les Turcs qui s'emparèrent des principales Villes: le reste demeura à Ferdinand. Enfin, en 1683. les Turcs ayant tâché de chasser de la Hongrie l'Empereur Léopold I. en furent chassés eux-mêmes: & de vingt-trois Comtés qu'ils avoient possédés, il ne leur en resta plus qu'un qu'ils ont perdu en 1716. On déclara ce Royaume héréditaire à la Maison d'Autriche en 1687. dans les Etats assemblés à Presbourg; & toute la Nation renouvela d'elle-même cette déclaration en 1723. pour rémoigner à l'empereur Charles VI. sa reconnoissance de ce qu'il avoit réculé les bornes du Royaume. On peut dire que l'Archiduchesse sa fille a bien éprouvé dans la dernière guerre, la fidélité des Hongrois.

L'air de ce Pays est mal-sain. Le terroir est très-fertile en grains, en vins & en fruits: les pâturages y sont excellens. Il s'y trouve beaucoup de chevaux & de gibier, des mines d'or, d'argent, de cuivre & de fer.

Les Hongrois ont plus d'inclination pour la guerre que pour les Arts & le Négoce: ils parlent plusieurs Langues, sur-tout la Langue Latine qui leur est très-familier. Leur Langue naturelle est une dialecte de l'Esclavone: elle ressemble à celle des Jugoriens, habitans de la Tartarie Moscovite:

ce qui a fait juger à plusieurs Sçavans que les Hongrois sont venus de ce Pays. L'Allemand se parle aussi communément en Hongrie.

Ce Pays est arrosé de plusieurs Rivieres. Les principales sont le *Danube*, la *Save*, & la *Drave*, dont nous avons déjà parlé. Elles sont très-poissonneuses, mais leurs eaux sont très-mal-saines, excepté celles du Danube.

On divise maintenant ce Royaume en quatre ou cinq parties : sçavoir, la haute Hongrie, qui se partage en trente-quatre Comtés : la basse Hongrie, qui en renferme quatorze : l'Esclavonie, qui en contient six : la Transilvanie, qui se subdivise en dix-huit petites Provinces, dont les unes portent le nom de Comtés, les autres de Palatinats. On pourroit ajouter la *Croatie*, qui est une espece d'annexe du Royaume de Hongrie ; mais comme elle est possédée en partie par les Turcs, nous en parlerons en décrivant la *Turquie d'Europe*, Chapitre XIV.

S. I. La haute Hongrie.

Elle est au Nord & à l'Orient du Danube, entre ce Fleuve & la Pologne.

PRESBOURG, sur le Danube, Capitale de la haute Hongrie, & en particulier du Comté de Presbourg. Cette Ville située près de l'Autriche, dans un terrain fertile, a un Château très-fort. On y couronne depuis long-tems les Rois de Hongrie : l'Archiduchesse y fut couronnée en 1741. & depuis ce tems cette Ville est la résidence du Viceroi ou Gouverneur du Royaume, en sorte qu'elle doit aujourd'hui passer pour la Capitale de toute la Hongrie. Il y a un assez grand nombre de Protestans, auxquels on a accordé la liberté de conscience, comme dans le reste du Royaume.

NEU
cht, Pla
CASC
Presbou
Ville co
privileg
de son a
TOKA
Bodrog &
les excel
années c
qui étoit
de ce pré
net des r
AGRI
Evêché,
sur la Ri
PEST
le Danub
quelle ell
L'Emper
pour les
COLOC
sur le Da
SEGED
Teissé, a
GRAN
l'Orient,
de Bihar.
& il y a d
qui y atti
TBMES
forte, sur
par les Tu
Comté ju
le Prince

NEUHAUSEL, à l'Orient de Presbourg, *Evêché, Place forte*, dans le Comté de Neytra.

CASCHAU ou **CASSOVIE**, au Nord-Est de Presbourg, dans le Comté d'Abaviwar. C'est une Ville considérable qui avoit autrefois de grands privilèges, dont elle a été privée en 1688. à cause de son attachement aux mécontents.

TOKAI, au Midi de Cassovie, au confluent du *Bodrog* & de la *Teisse*. Cette Ville est fameuse par les excellens vins de son territoire. Il y a quelques années qu'on y trouva une grappe de raisin d'or, qui étoit crue à une treille qui avoit des veines de ce précieux métal, & qui se voit dans le Cabinet des raretés de Vienne.

AGRIA ou **ERLAU**, au Sud-Ouest de Tokai, *Evêché, Place forte*, dans le Comté de Barzod, sur la Rivière d'*Agria*.

PEST, Capitale du Comté de même nom, sur le Danube, vis-à-vis la Ville de Bude, avec laquelle elle communique par un Pont de bateaux. L'Empereur Charles VI. y a fait bâtir une Maison pour les Invalides.

COLOCZA, *Archevêché*, dans le Comté de Bath, sur le Danube.

SEGEDIN, *Place forte* & grande Ville, sur la *Teisse*, au Sud-Est de Colocza.

GRAND-VARADIN, *Evêché, Place forte*, à l'Orient, vers la Transilvanie & dans le Comté de Bihar. Le Commerce y est assez considérable, & il y a dans son voisinage des eaux fort salutaires qui y attirent beaucoup de monde.

TEMESVAR, au Sud de la précédente, *Place forte*, sur le petit *Temes*. Elle fut prise en 1552. par les Turcs, qui l'ont gardée avec son Bannat ou Comté jusqu'en 1716. qu'elle leur fut enlevée par le Prince Eugène, Général de l'Empereur. Le

Grand-Seigneur la lui céda entièrement par le Traité de paix de Passarovitz fait en 1718. & c'est ainsi que les Turcs ont été entièrement chassés de Hongrie. Lorsqu'ils possédoient le Comté de Témefvar, il s'appelloit *Bachalki*, parcequ'ils y avoient un Bacha.

S. II. *La basse Hongrie.*

BUDE ou **OFEN**, sur le Danube, ancienne Capitale de toute la Hongrie, dans le Comté de *Pelitz*. Cette Ville, autrefois le séjour des Rois, est grande, forte, & défendue par une bonne Citadelle. Les Eglises & les Edifices publics y sont magnifiques. Elle fut prise en 1686. sur les Turcs qui y mirent le feu en plusieurs endroits: ils en étoient maîtres depuis 1541. Bude est célèbre pour ses vins & ses bains chauds.

GRAN ou **STRIGONIE**, sur le Danube, *Archevêché*. Elle est Capitale d'un Comté de même nom: son Archevêque est primat de Hongrie.

JAVARIN ou **RAAB**, *Evêché*. Cette Ville est petite, mais forte: elle est au confluent des Rivières de *Raab* & de *Rabnitz*, qui se jettent dans le Danube à quelques lieues de ses murs. Elle est Capitale d'un Comté de même nom.

KOMORRE, *Place forte*, Capitale de son Comté, au point de réunion des deux branches du Danube qui forment la grande Isle de *Schut*, au-dessous de Presbourg.

CANISCHA, *Place forte*, dans des marais. Cette Ville, qui est du Comté de *Zalavar*, n'est pas éloignée de la jonction de la Muer & de la Drave.

ALBE ROYALE, entre *Canischa* & *Bude*, *Evêché*, *Place forte*, sur la *Sarvite*, qui après avoir traversé le Lac de *Balaton*, passe dans cette Ville, puis se décharge dans le Danube. Son nom d'*Albe Royale*

vient
de Hon
Capital
CIN
mand,
dans le

Elle
Pays qui
Peuples
firent plu
Midi de
& de Po

WAR
sur le Dr

POSS
de même
bien forti

ZAGRA
Capitale

WALP
du Comté
les Turcs

ESSECK
très-forte

SZERBA
Cette Ville

en 357. ca
pitale d'un
de l'Empe

PETER
tude, & déf

CARLO
la Trêve d
péreur & l

vient de ce qu'on y couronnoit autrefois les Rois de Hongrie, qui y avoient leur sépulture. Elle est Capitale du Comté qui porte son nom.

CINQ-ÉGLISES *, ou FUNFKIRCH en allemand, *Evêché*, au Sud-Ouest d'Albe Royale, dans le Comté de Zigeth.

§. III. *L'Esclavonie.*

Elle est entre la Drave & la Save. C'est le seul Pays qui conserve le nom des Slaves ou Esclavons, Peuples autrefois célèbres, & qui au sixième siècle firent plusieurs établissemens en Allemagne, & au Midi de la Hongrie : ils étoient sortis de Russie & de Pologne.

WARASDEN, Capitale du Comté de ce nom, sur la Drave, au Sud-Ouest de Canischa.

POSSÉGA, dans le milieu, Capitale du Comté de même nom. C'est une assez grande Ville & bien fortifiée.

ZAGRAB, *Evêché*, vers la Croatie, sur la Save, Capitale du Comté de son nom.

WALPO, au Nord-Ouest de Posséga, Capitale du Comté de Walpo, est une Ville forte, prise sur les Turcs en 1687.

ESSÉCK, à l'Orient de Walpo. Cette Ville est très-forte, & a un beau Pont sur la Drave.

SZEREM ou SIRMICH, *Evêché*, près la Save. Cette Ville est fameuse par le Concile qui s'y tint en 357. & où l'Arianisme prévalut : elle est Capitale d'un Comté de même nom. C'est la patrie de l'Empereur Probus.

PETER-WARADIN, *Place forte*, près du Danube, défendue par un bon Château.

CARLOWITZ, Bourg sur le Danube, connu par la Trêve de 25. ans, faite en 1699. entre l'Empereur & le Turc.

S. IV. De la Transilvanie.

Ce Pays est borné à l'Occident, par la Hongrie; au Nord, par la Pologne; à l'Orient, par la Moldavie; & au Midi, par la Valaquie. Il est appelé *Transilvanie*, d'un mot latin qui signifie *au delà des Forêts*, parcequ'il est environné de Montagnes couvertes de bois. Il faisoit partie de l'ancienne Dacie.

Depuis la mort de Michel Abassi, dernier des Princes de Transilvanie en 1690. ce Pays a été possédé par la Maison d'Autriche, à qui les Turcs l'ont cédé par le Traité de Carlowitz en 1699.

L'air y est bon & tempéré, mais les eaux en sont mauvaises. Le terroir est fertile en bled & en vin. Dans quelques-unes de ses Montagnes qui sont en grand nombre, on trouve des mines d'or, d'argent, de fer & de sel.

La Transilvanie est habitée par des Cicules, que l'on croit être les restes des Huns, par des Saxons, & par des Hongrois & des Valaques: ils sont pour la plupart Protestans. Les Cicules sont dans le voisinage de la Pologne & de la Moldavie; les Saxons sont au Midi des premiers; les Hongrois qui sont les Nobles du Pays, sont à l'Occident des Saxons. Les Valaques habitent les Montagnes qui séparent la Transilvanie de la Valaquie & de la Moldavie, & ils n'ont que des Villages.

Les principales Villes de la Transilvanie sont:

1. WASSERTHELY ou NEWMARCK * |, au Nord-Est, dans le quartier des Cicules, & sur les frontieres de Moldavie. C'est une Ville assez grande, où se tiennent les Assemblées des Cicules.

2. HERMANSTAT, dans le quartier des Saxons, Capitale, Evêché, Place forte, sur la Riviere de Ceben, près de celle de l'Alb. C'est une grande &

belle V
Gouver

CRO
peuplée

3. V

quartier
viere d'

Ville an

CLAU
dérable,
de Veiss

De la

N Ou

le t

étoit autre

la Pologne

pour en d

& plus co

L A long

troisié

sa latitude

quante-six

par l'Alle

Brandebou

grie, la T

par la Ru

Russie, le

belle Ville, bien peuplée, qui est la résidence du Gouverneur, & la Capitale de la Transilvanie.

CRONSTAT OU BRASSAW, grande & forte Ville, peuplée & marchande.

3. VEISSENBURG OU ALBE-JULIE, dans le quartier des Hongrois, *Evêché*, sur la petite Rivière d'Ompay, près de celle de *Maros*. C'est une Ville ancienne où résidoient les Princes du Pays.

CLAUSENBURG. C'est une Ville assez considérable, fort peuplée & fort marchande, au Nord de Veissenbourg.

C H A P I T R E I X.

De la Pologne & du Royaume de Prusse.

NOUS joignons ici ces deux Etats, parceque le second est enclavé dans le premier, & étoit autrefois dans une sorte de dépendance de la Pologne. Mais nous traiterons de chacun à part, pour en donner une connoissance plus distincte, & plus conforme à l'état présent des choses.

S E C T I O N I.

De la Pologne.

LA longitude de la Pologne est entre le trentetroisième degré environ, & le cinquantième; sa latitude entre le quarante-septième & le cinquante-sixième degré. Elle est bornée au couchant, par l'Allemagne, c'est-à-dire, la Poméranie, le Brandebourg & la Silésie; au Midi, par la Hongrie, la Transilvanie & la Moldavie; à l'Orient, par la Russie; & au Nord, par une partie de la Russie, le Royaume de Prusse, & la Mer Baltique.

Elle tire son nom de la nature de son terrain, qui est uni & égal. En effet, dans la Langue du Pays, *Pol* signifie un Pays plat & uni.

La Pologne peut être envisagée sous deux faces différentes, comme Royaume & comme République; c'est un Royaume, parcequ'elle a un Roi: c'est un Etat Républicain, parceque le Roi ne peut lever aucun subside, ni faire aucune loi sans l'autorité & le consentement du Sénat & des Diètes générales. Ce Royaume, dont les Habitans descendent des Sarmates ou Sauromates, a été gouverné d'abord par des Ducs ou Généraux d'armée, ensuite par des Rois, puis encore par des Ducs qui furent enfin remplacés par des Rois, dont le titre n'a plus varié. On peut partager tous ces Princes en quatre classes. La première, depuis Leck I. fait Duc vers l'an 550. jusqu'à Popiel dans le neuvième siècle. La seconde contient la race des Piasts jusqu'à Casimir le Grand, à qui succéda Louis de Hongrie, sur la fin du quatorzième siècle. La troisième comprend la race des Jagellons, qui finit à Sigismond Auguste. La quatrième est composée de plusieurs Rois de diverses Maisons, depuis Henri de Valois, jusqu'à Auguste II. Electeur de Saxe, qui regne actuellement. La Religion Chrétienne s'est établie en ce Pays par la conversion de Miecslas qui en étoit Duc, & qui gagné par les complaisances de Durgrave son épouse, fille de Boleslas Duc de Bohême, fut baptisé en 965. Son fils Boleslas obtint de l'Empereur le titre de Roi, ce qui n'a pas empêché que la Couronne ne soit devenue élective après la mort de Casimir le Grand. Ce fut aussi alors que furent faits ces Traités appellés *Pakta conventa*, que les Rois nouvellement élus sont obligés de signer. Ainsi c'est de ce tems proprement qu'il faut dater l'origine

de la République
thuanie, com
gne: nous ren
lon, Grand-D
de Pologne e
Chrétien; &
nouveau Roya
tion, mais il
avoit exigée d
fut pleinement
gne & le Duc
seul Royaume

Le Gouvern
tocratique; c'e
soit électif. Le
voir, des Arc
Palatins, c'est
teurs qui gouv
qu'on nomme
de trente-sept
ciers Sénateurs
qui sont; cha
réchal, le Gra
& le Grand-T
les affaires ord
prenne rien co
présider au Sér
celui de dispos
& des Bénéfice
diocre. Les Di
deux ans; elle
Noblesse. Le
seuls, quand
comme de faire
ou d'établir de
sans, on assem

de la République. On verra à l'article de la Lithuanie, comment ce Duché fut réuni à la Pologne : nous remarquerons seulement ici que Jagellon, Grand-Duc de Lithuanie, ayant été élu Roi de Pologne en 1386. à condition qu'il se feroit Chrétien ; & qu'il réuniroit la Lithuanie à son nouveau Royaume, satisfit à la première condition, mais il ne fit pas entièrement l'union qu'on avoit exigée de lui : ce ne fut qu'en 1501. qu'elle fut pleinement exécutée. Depuis ce tems la Pologne & le Duché de Lithuanie ne font plus qu'un seul Royaume.

Le Gouvernement en est Monarchique & Aristocratique ; c'est le seul Royaume de l'Europe qui soit électif. Le Sénat est composé des Prélats ; savoir ; des Archevêques ; Evêques & Abbés ; des Palatins, c'est-à-dire ; de ceux d'entre les Sénateurs qui gouvernent les Provinces de cet Etat, qu'on nomme Palatinats, & qui sont au nombre de trente-sept ; des Castellans, & des grands Officiers Sénateurs, tant du Royaume que du Duché, qui sont ; chacun pour son Etat, le Grand-Maréchal, le Grand-Chancelier, le Vice-Chancelier & le Grand-Trésorier. Le Sénat règle avec le Roi les affaires ordinaires, & veille à ce qu'il n'entreprene rien contre la liberté. Outre le droit de présider au Sénat & aux Diètes, le Roi a encore celui de disposer des Charges civiles & militaires, & des Bénéfices. Son revenu est fixe & assez médiocre. Les Diètes générales se tiennent tous les deux ans ; elles sont composées du Sénat & de la Noblesse. Le Roi ni le Sénat ne peuvent décider seuls, quand il s'agit d'affaires extraordinaires, comme de faire la Paix, la Guerre, des Alliances, ou d'établir des Impositions. Dans ces cas importants, on assemble des Diètes extraordinaires. Elles

sont composées du Roi, du Sénat & des Nonces terrestres, c'est-à-dire, des Gentilshommes députés par les Diètes particulières de chaque Palatinat. Les Députés de Dantzick, de Cracovie & de Wilna y ont aussi entrée; mais ce qui est bien remarquable, c'est que dans les Diètes soit particulières, soit générales, un seul Gentilhomme peut arrêter la résolution de l'Assemblée en s'y opposant: de-là vient qu'elles se séparent souvent sans rien résoudre. L'élection du Roi se fait dans une Diète générale: l'Archevêque de Gnesne la convoque & y préside.

Outre les Palatins & les Castellans dont on a parlé ci-dessus, il y a encore en Pologne des *Starostes* qui ne diffèrent pas de ce qu'on appelle ailleurs Gouverneurs. Les *Starosties* étoient des Domaines que les Rois de Pologne ont cédés aux Gentilshommes, pour les aider à soutenir les frais de la guerre. Les Rois se réservèrent seulement le droit d'y nommer, & les chargerent d'un impôt appelé *Quarta*, parcequ'il est de la quatrième partie de leurs revenus. Il sert à entretenir certain nombre de Cavaliers nommés *Quartuaires*, établis pour veiller à la sûreté des frontières de la Podolie contre les Tartares. Il y a des *Starosties* avec Jurisdiction, & d'autres sans Jurisdiction. Dans les premières appellées *Castrenses*, les *Starostes* ne peuvent juger de toutes sortes de causes indifféremment. Les autres Biens Royaux qui sont les *Tenutes* & les *Advocaties*, s'appellent *Panis benemeritorum*. Ils ne peuvent être gardés par le Roi, qui doit les donner à ceux qui ont bien servi l'Etat.

Il n'y a dans ce Royaume, à proprement parler, que deux Etats, les Nobles & les Paysans: quant aux Bourgeois, ils sont tenus dans un état de médiocrité, dont il ne leur est pas possible de s'a-

franchir; fons dans lieue aux que tous ges, poss Duché: gneurs, q mais auss les besoin braves, f & jaloux militaire aussi-bien privilèges d'hui, qu remarque Républiq

L'air d mais fort abondant Etats, su pâturages peaux de aussi de du sel & sur-tout fauves, dans le d

La Ro Roi est des Luth Juifs. L Gnesne Les Ecc considér Les p

franchir ; car ils ne peuvent posséder que des maisons dans les Villes, & des fonds de terre à une lieue aux environs. Pour les Artisans, ils sont presque tous Etrangers. La Noblesse, outre les Charges, possède tous les biens du Royaume & du Duché : les Paysans y sont esclaves de leurs Seigneurs, qui ont sur eux pouvoir de vie & de mort ; mais aussi ils ne contribuent jamais en rien pour les besoins de l'Etat. Les Polonois en général sont braves, sinceres, prompts dans les expéditions, & jaloux de leur liberté jusqu'à l'excès. Le luxe militaire est très-grand chez eux & fort ancien, aussi-bien que leurs loix, leurs coutumes & leurs privilèges, qui sont à peu près les mêmes aujourd'hui, que lorsqu'ils s'érigerent en République. On remarque en général un grand rapport entre la République Polonoise & celle des Romains.

L'air de la Pologne est plus froid que chaud, mais fort pur. Le terroir y est très-fertile, & si abondant en bled, qu'il en fournit à plusieurs Etats, sur-tout à la Suède & à la Hollande. Les pâturages y sont excellens, & abondent en troupeaux de bœufs & en bons chevaux. Il s'y trouve aussi de la cire, des cuirs, du chanvre, du lin, du sel & du salpêtre. Ce Pays a de grandes Forêts, sur-tout en Lithuanie, où il y a quantité de bêtes fauves, & d'abeilles sauvages qui font leur miel dans le creux des arbres : ce miel est délicieux.

La Religion dominante est la Catholique. Le Roi est obligé d'en faire profession. Il y a aussi des Luthériens & des Calvinistes, & beaucoup de Juifs. La Pologne a deux Archevêques, celui de Gnesne & celui de Léopol, & quinze Evêques. Les Ecclésiastiques y sont riches, puissans & fort considérés ; mais ils sont en petit nombre.

Les principales Rivieres sont :

Le *Dniéper*, ou *Niéper*, autrefois le *Boristhène*. Il prend sa source dans la petite Russie, passe à Smolensco, à Kiof ou Kiow, & se jette dans la Mer Noire au Midi de la Petite Tartarie.

La *Vistule*, à l'Occident. Elle a sa source dans la Moravie, traverse du Midi au Septentrion la Pologne & la Prusse, & se jette dans la Mer Baltique à Dantzick. Les Villes qu'elle arrose dans son cours sont Cracovic, Sandomir, Warsovie, Culm, &c.

Le *Nyester*, au Midi, prend sa source dans les Montagnes de la Russie Rouge, la traverse ainsi que la Podolie, qu'il sépare de la Moldavie, & se jette dans la Mer Noire.

Le *Bug*. On en trouve aussi la source dans la Russie Rouge: il traverse les Palatinats de Russie propre, & de Mazovie du Midi au Nord-Ouest, & se décharge dans la Vistule.

La *Varte* a sa source dans le Palatinat de Cracovic, passe à Posna, & se jette dans l'Oder.

Le *Niémen* prend sa source dans le Palatinat de Minski en Lithuanie, qu'il traverse d'Orient en Occident, ainsi que la partie la plus septentrionale du Royaume de Prusse, & se décharge dans la Mer Baltique par plusieurs embouchures.

Le *Bog* prend sa source dans la Podolie tout au Nord, la traverse toute entière, & se jette dans la Mer Noire entre le Niéper & le Nyester.

A R T I C L E I.

Du Royaume de Pologne.

NOUS le considérons ici indépendamment du Duché de Lithuanie, & de ce qu'on y joint ordinairement. On le divise en trois parties

principal
Nord ;
Noire ou
contiene
Gouvern
Palatin o
son Lieut

Elle est
prend qu
pre, à l'O
zovic, à l

Elle a
nie, de K
Rava.

1. Le
POSNA
une grand
sa défense
Roi de Su

LISSA
petite Vill
logne Star
en 1733. 6

2. Le
KALIS
situation
beau Coll

GNESN
la plus an
du mot G
un Nid. E
Duc des Po

principales : ſçavoir , la Grande Pologne , au Nord ; la Petite Pologne , au milieu ; la Ruſſie Noire ou Rouge , au Sud-Eſt. Ces trois parties contiennent enſemble vingt-trois Palatinats ou Gouvernemens. Dans chaque Palatinat il y a un Palatin ou Gouverneur , & un Caſtellan qui eſt ſon Lieutenant.

§. I. *De la Grande Pologne.*

Elle eſt au Nord de la Petite Pologne , & comprend quatre Provinces ; la Grande Pologne propre , à l'Occident ; la Cujavie , au milieu ; la Mazovie , à l'Orient ; & la Pruſſe Polonoïſe , au Nord.

I. *La Grande Pologne propre.*

Elle a cinq Palatinats , qui ſont ceux de Poſnanie , de Kalisk , de Siradie , de Lencicza , & de Rava.

1. *Le Palatinat de Poſnanie.*

POSNA , *Capitale* , *Evêché* , ſur la Varte. C'eſt une grande Ville bien bâtie , avec un Château pour ſa déſenſe : elle fut priſe en 1703. par Charles XII. Roi de Suède.

LISSA * , ſur les frontieres de Siléſie. C'eſt une petite Ville qui a donné naiſſance au Roi de Pologne Stanislas Leſczinski , qui fut élu en 1704. & en 1733. & qui depuis 1737. eſt Duc de Lorraine.

2. *Le Palatinat de Kalisk.*

KALISK , *Capitale* , *Ville forte* , à cauſe de ſa ſituation dans des marais. Les Jéſuites y ont un beau Collège.

GNESNE , *Archevêché*. Le nom de cette Ville , la plus ancienne de la Pologne , vient , dit-on , du mot *Gniardo* , qui en langage du Pays veut dire un Nid. Elle a été ainſi appellée , parceque Leck I. Duc des Polonois en 550. voulant ſe bâtir une mai-

son telle qu'on pouvoit la construire chez des Peuples qui n'avoient vécu jusqu'alors que dans des chariots qu'ils traînoient d'un lieu en un autre, trouva en cet endroit un nid d'aigles. De-là vient que la Pologne a toujours porté un aigle dans ses Armes. Gnesne étoit autrefois Capitale de la Pologne; mais elle n'est aujourd'hui considérable que par son Archevêque qui est Primat du Royaume, & Légat-né du saint Siége: il est Régent de l'Etat pendant l'interregne, & le premier Sénateur: il couronne les Rois & les Reines.

3. Le Palatinat de *Siradie*.

SIRADIE, Capitale, sur la Varte. C'est une jolie Ville, qui a un Château assez fort.

4. Le Palatinat de *Lencicza* ou *Lencici*.

LENGICZA, Capitale. C'est une Ville médiocre, dont les environs sont marécageux.

5. Le Palatinat de *Rava*.

RAVA, Capitale, sur la Riviere de même nom. C'est une belle Ville, quoique les maisons ne soient bâties que de bois; elle a un bon Château où l'on enfermoit ci-devant les prisonniers d'Etat.

LOWIECZ *, au Nord de Rava. C'est le lieu où réside ordinairement l'Archevêque de Gnesne: il a dans cette Ville qui lui appartient, un très-beau Château.

II. La *Cujavie*.

Cette Province a deux Palatinats, celui de Brzezic & celui d'Inowladislaw.

1. Le Palatinat de *Brzezic*.

BRZECIE, Capitale, Ville forte & jolie, dans une belle plaine entre des Montagnes.

2. Le Palatinat d'*Inowladislaw*.

INOWLADISLAW, Capitale, Evêché, sur la Vistule. C'est une grande & belle Ville, avec un

bon C
dislaw
...
... Ses
pre, d
... I. I
ancien
gultiers
... VAR
ville b
défendu
son Ar
est le s
rent en
nérales.
à une d
pagné.
... 2. Le
Varsovie
... PLOC
Vistule.
... DOBR
Ploczko
siculier.
... 3. Le
BIELS
C'est une
maisons
... Elle e
pour ne
appelloit
ne plus c
Polonoise

bon Château : on la nomme aussi *Inowloz & Ulan-
dyslaw*. Sa Cathédrale est un bâtiment magnifique.

III. La Mazovie.

Ses trois Palatinats sont celui de Mazovie propre, de Ploczko & de Polaquie.

1. Le Palatinat de *Mazovie* propre, qui étoit anciennement un Duché, a eu ses Princes particuliers jusqu'en 1526.

VARSOVIE, Capitale, sur la Vistule. C'est une Ville belle, marchande, bien peuplée, qui est défendue par un bon Château. Sa grande Place, son Arsenal & le Palais sont remarquables : elle est le séjour ordinaire des Rois, quand ils demeurent en Pologne. On y tient souvent les Diètes générales. La Diète pour l'élection des Rois se tient à une demi-lieue de cette Ville en pleine campagne.

2. Le Palatinat de *Ploczko*, au Nord-Ouest de *Varsovie*.

PLOCZKO, Capitale, Evêché, Place forte, sur la Vistule. Cette Ville est considérable.

DOBZIN *, sur la Vistule, au-dessous de *Ploczko* : elle donne son nom à un territoire particulier.

3. Le Palatinat de *Polaquie*.

BIELSK, Capitale, au Nord-Est de *Varsovie*. C'est une grande Ville dans un terroir fertile : ses maisons ne sont bâties que de bois.

IV. La Prusse Polonoise ou Royale.

Elle est à l'Occident du Royaume de Prusse : & pour ne la point confondre avec cet Etat qu'on appelloit ci-devant *Prusse Ducale*, il convient de ne plus donner à celle-ci que le nom de *Prusse Polonoise*. Toute la Prusse a pris son nom d'un an-

cien Peuple Scythe ou Sarmate , nommé *Borusses* ou *Prussiens*. Leur barbarie & les ravages qu'ils caufoient à tous leurs voisins , engagerent vers 1230. Conrad Duc de Mazovie , d'appeller à son secours les Chevaliers Teutoniques ou Allemans , qui avoient été forcés de se retirer de la Terre Sainte , où ils avoient pris leur origine en 1191. dans la Ville d'Acre. Le Christianisme avoit déjà commencé à s'établir dans la Prusse par le zèle de quelques Missionnaires d'Allemagne & de Pologne ; mais les Peuples païens y caufoient une violente persécution. Cependant les Chevaliers Teutoniques vinrent dans ce Pays ; & après une cruelle guerre qui dura cinquante-trois ans , ils s'en rendirent entierement maîtres en 1283. & forcerent sous les Peuples de faire profession du Christianisme. Ils tournerent ensuite leurs armes contre la Pologne qui possédoit une partie de la Prusse , & ils la lui enleverent. Enfin plusieurs Villes se souleverent contre eux , à cause de la dureté de leur Gouvernement , & se mirent en 1454. sous la protection de la Pologne. Cela occasionna une guerre sanglante qui ne fut terminée qu'en 1467. Alors la paix se fit , à condition que la Pologne posséderoit la Prusse occidentale , & que la partie ultérieure ou l'orientale resteroit aux Chevaliers , qui à l'avenir la tiendroient comme un Fief de la Couronne de Pologne , dont leur Grand-Maître lui en feroit hommage en personne. C'est depuis ce tems que la Prusse a été divisée en deux parties. Nous dirons dans la Section II. ce qui est arrivé dans la suite à la partie orientale.

La Prusse occidentale ou Polonoise renferme quatre Palatinats : sçavoir , de Poméranie , de Culm , de Marienbourg & de Warmie.

1. Le Palatinat de *Poméranie* est à l'Occident de

de la
déserte
roient
au qu
d'ou il

DA
chure
rope d
riches
gnifiqu
est Lib
appellé
logne ,
Son Po
le Nor
cette Vi
tique.
droits q
noie y
rendue
thériens
s'y trou
ques Ca
leur Rel
mens ,
naux. C
Géograp
Près
lèbre pa
Suède &
2. Le
tule : il
CULM
THO
trefois t
1703. e
Tom

de la Vistule : il est fort grand , mais il y a des déserts & des montagnes. Les Goths y demuroient anciennement avant qu'ils vinsent s'établir, au quatrième siècle , aux environs du Danube , d'où ils sont passé en Italie & en Espagne.

DANTZIK , Capitale , Place forte , à l'embouchure de la Vistule. C'est une des Villes de l'Europe des plus considérables pour sa grandeur , ses richesses & son commerce. Les Eglises y sont magnifiques , & les maisons bien bâties. Cette Ville est Libre & Anléatique , gouvernée par un Sénat appelé *Régence* , sous la protection de la Pologne , à qui cette Ville paye un certain tribut. Son Port est célèbre pour le commerce de tout le Nord , qui consiste principalement en bled que cette Ville fournit à différens Pays par la Mer Baltique. Le Roi de Pologne reçoit la moitié des droits qui se levent au Port de Danzik : la monnoie y est frappée à son coin , & la Justice y est rendue en son nom. Les Magistrats sont Luthériens , ainsi que la plupart des Habirans : il s'y trouve aussi beaucoup de Calvinistes & quelques Catholiques à qui on permet l'exercice de leur Religion. Cette Ville a plusieurs beaux bâtimens , comme la Bourse , le Collége , les Arsenaux. C'est la patrie de Philippe Clavier , célèbre Géographe.

Près de Dantzik est le Monastere d'*Oliva* , célèbre par le Traité de paix fait en 1660. entre la Suède & la Pologne.

2. Le Palatinat de *Culm* , à l'Orient de la Vistule : il est fort petit.

CULM , Capitale , Evché , sur la Vistule.

THORN , sur la Vistule. Cette Ville étoit autrefois très-forte ; mais les Suédois l'ayant prise en 1703. en ont ruiné toutes les fortifications.

3. Le Palatinat de *Mariembourg.*

MARIENBOURG, *Place forte*, sur un bras de la Vistule, lequel porte le nom de Noga. Cette Ville étoit autrefois la résidence des Grands-Maîtres de l'Ordre Teutonique.

ELBING, belle Ville, fort marchande.

4. Le Palatinat de *Warmie.*

HBILSBERG, *Capitale*, à l'Est de Mariembourg. Elle a un beau Château où demeure l'Évêque de Warmie.

FRAVEMBERG, sur le Golphe de Frisch-Haff. Cette Ville a une Collégiale, dont Copernic, si illustre par son système sur le mouvement des Astres, étoit Chanoine.

S. II. *De la Petite Pologne.*

Elle est au Midi de la Grande Pologne, & l'on y joint souvent la Russie Noire; &c. mais à parler proprement, elle ne contient que trois Palatinats; ceux de Cracovie, de Sandomir & de Lublin.

1. Le Palatinat de *Cracovie.*

CRACOVIE, *Capitale* de tout le Royaume, *Evêché, Université*, sur la Vistule. Elle est divisée en quatre Villes ou Quartiers, qui sont Cracovie, Casimirie, Stradomiric & Clépatia. Dans la première se trouve la Cathédrale dédiée à S. Stanislas, Patron de Pologne: on y couronne les Rois. On voyoit ci-devant dans ce premier Quartier un beau Palais royal, bâti sur un rocher; mais les Suédois s'étant rendu maîtres de Cracovie en 1702. le réduisirent en cendres. Les Juifs ont une Synagogue dans le Quartier ou la Ville qu'on appelle *Casimirie*. Il y a grand nombre d'Eglises dans les différens Quartiers de Cracovie: la plus remarquable est celle de Notre-Dame: elle est bâtie dans la grande Place. C'est un vaste édifice qui répond à dix gran-

des
de P
le pr
Ville
valu
tions
Ulad
verrit
celle
mir I
Sorbo
Auteu
quise.
Wi
covic,
mines
ses plus
vertes
qui, à
compo
cend d
deux p
tirer en
expose
par les
que d'
deux au
dans les
aux trav
à cinq p
ches juif
roue qu
monter
Quan
auquel
tour de

des rues , & est environné de quatre superbes rangs de Palais à l'Italienne. L'Evêque de Cracovie est le premier du Royaume , & le Castellan de cette Ville marche devant son Palatin. L'usage a prévalu d'y couronner les Rois, malgré les protestations de l'Archevêque de Gnesne , depuis que Uladislas Loketeck s'y fit sacrer en 1320. L'Université de Cracovie se fait gloire d'être Fille de celle de Paris : elle a été fondée par le Roi Casimir I. en 1364. Ce Prince obtint du Collège de Sorbonne des Professeurs qui ont été les principaux Auteurs de la grande réputation qu'elle s'est acquise.

WILLISCA *, petite Ville , à six lieues de Cracovie , au Sud-Est : elle est remarquable par ses mines de sel , dont le Roi de Pologne tire un de ses plus considérables revenus. Elles furent découvertes en 1252. & elles se trouvent sous la Ville , qui , à l'exception de l'Eglise , est toute entiere composée de maisons creusées sous terre. On descend dans ces mines par quatre ouvertures ; les deux principales sont dans la Ville , & servent à tirer en haut les grands quartiers de sel qu'on y expose devant les portes , pour être foulés & brisés par les pieds des hommes & des chevaux , avant que d'être broyés plus menu dans les Moulins. Les deux autres descentes servent sur-tout pour porter dans les souterrains les bois & les choses nécessaires aux travailleurs. Les trous sont carrés , de quatre à cinq pieds de large , & revêtus de fortes planches jusqu'en bas. Sur l'ouverture est une grande roue qu'un cheval met en mouvement pour faire monter ou descendre un câble gros comme le bras.

Quand les travailleurs , à l'aide de ce câble , auquel ils attachent une corde qu'ils passent autour de leur corps , sont descendus , & qu'ils ont

trouvé le premier fond à cent toises plus bas que l'ouverture, ils quittent leur corde; & à l'aide d'une lampe, ils s'avancent de côté par différens détours jusqu'à la seconde ouverture qui est encore de cent toises de profondeur. Ils y descendent par des échelles proprement ajustées dans toute la longueur du trou. Ce n'est qu'à plus de deux cens toises sous la Ville qu'on trouve les carrieres de sel. Les ouvriers creusent de tous les côtés, en observant de maintenir le haut des grandes ouvertures avec de fortes pièces de bois & de bonnes étayes. Une singularité fort remarquable, c'est qu'il entre dans ces carrieres un ruisseau d'eau douce qui ne tarit que dans les grandes sécheresses, & qui passant tout à travers, sert au rafraîchissement des travailleurs qui y sont au nombre de plus de mille, avec quelques chevaux pour transporter le sel au pied des ouvertures. Les chevaux sont condamnés à une nuit éternelle: l'air de ces souterrains est si rude, que ces animaux y deviennent aveugles en peu de tems. Les travailleurs remontent de tems en tems pour jouir d'un air plus pur, & pour s'acquitter de leurs devoirs de Religion.

2. Le Palatinat de *Sandomir*.

SANDOMIR, sur la Vistule, *Place forte*, & belle Ville.

3. Le Palatinat de *Lublin*.

LUBLIN. C'est une Ville riche, marchande & célèbre pour trois belles Foires qui durent un mois chacune. Lublin a une Citadelle & une Académie. Les Juifs y ont une belle Synagogue. Les Diètes s'y assemblent souvent.

5. III. De la *Russie Noire ou Rouge*.

Elle comprend trois Pr. vinces: la Russie propre, la Volhinie, la Podolie.

Cet
les Ru
s'emp
deux P

I. I

LB
milleu

riche

cond P

un Arc

Gréc,

Consta

bons C

PAB

Ville,

CHE

2. I

BEL

les mai

Elle

& Kio

1. I

Volhin

LUC

est rem

comme

Gréc.

2. I

hinie d

une qu

sont m

basse V

tinat d

I. *La Russie propre.*

Cette Province qui étoit autrefois possédée par les Russiens ou Moscovites, & dont les Polonois s'emparèrent dans le quatorzième siècle, contient deux Palatinats: celui de Russie & celui de Belz.

1. *Le Palatinat de Russie.*

LEOPOL ou LEMBERG, *Archevêché*, dans le milieu de la Province. C'est une grande Ville, riche & marchande. Son Archevêque est le second Prélat de Pologne: les Arméniens y ont aussi un Archevêque qui est uni au saint Siége; & les Grecs; un Evêque qui dépend du Patriarche de Constantinople. Léopol est défendue par deux bons Châteaux.

PREMISTIE, *Evêché*, sur la *San*. C'est une jolie Ville, dont l'Evêque est suffragant de Léopol.

CHELM, *Evêché*, à l'extrémité septentrionale.

2. *Le Palatinat de Belz.*

BELZ, *Capitale*, Ville considérable, mais dont les maisons sont de bois.

II. *La Volhinie.*

Elle renfermoit ci-devant deux Palatinats, Luck & Kiow.

1. Le Palatinat de Luck est situé dans la haute Volhinie, au Nord-Ouest.

LUCK, sur le *Styr*, *Evêché*, *Capitale*. Cette Ville est remplie de Juifs & de Grecs qui y font tout le commerce. Il y a un Evêque Latin & un Evêque Grec.

2. Le Palatinat de Kiow occupoit la basse Volhinie & une partie de l'Ukraine; mais depuis une quarantaine d'années, les Czars de Russie en sont maîtres en partie: & ce qui est resté de la basse Volhinie aux Polonois; a été uni au Palatinat de Luck.

III. *La Podolie.*

Elle contient deux Palatinats : *Kaminieck* & *Braclaw*. On la partage en haute & basse : *Kaminieck* est dans la haute , & *Braclaw* dans la basse.

1. Le Palatinat de *Kaminieck* , au Sud-Ouest.

KAMINIECK , *Evlchf.* C'est la plus forte Place de Pologne. Les Turcs qui l'avoient prise en 1672. l'ont rendue aux Polonois en 1699. par le Traité de *Carlowitz*.

2. Le Palatinat de *Braclaw* est dans la basse *Podolie* , qui fait partie de l'*Ukraine* , c'est-à-dire , de la frontiere. Les Polonois sont maîtres des meilleures Villes : les *Cosaques* occupent la campagne.

BRACLAW , *Capitale* , sur le *Bog*. C'est une grande Ville bien fortifiée.

L'*Ukraine* qui est habitée par les *Cosaques* , dépendoit ci-devant en partie de la Pologne. Le Palatinat de *Braclaw* s'y étendoit , aussi-bien que celui de *Kiow* , qui étoit regardé comme de la basse *Volhinie* ; & au milieu de l'*Ukraine* étoit le Palatinat de *Belgorod* ; mais ces Pays appartiennent aujourd'hui à la Russie. Les *Cosaques* qui habitent l'*Ukraine* , sont originairement une ancienne espece de Tartares qui tiroit son nom du grand Pays de *Kasak* ou *Capchac* , qui s'étendoit depuis le *Niéper* jusqu'au-delà du *Volga* , au Nord de la Mer Caspienne & de la Mer Noire. Ces Peuples , après avoir été fort opprimés aux treizième & quatorzième siècles par les *Mogols* ou grands Tartares , se sont fort multipliés vers l'Occident par la jonction de nombre de fugitifs & de bandits des Nations voisines : sçavoir , de Polonois , Valaques , Moldaves , Hongrois , &c. Ils sont aujourd'hui divisés en trois branches : 1. les *Cosaques Jaïki* ,

qui
dont
la G
qui d
soum
ques
Niép
tes d
nomb
logne
fronti
Russie
emple
nobles
à seco
enfin
che de
Nation
que, r
qui tie
Pagan

L A
pr
que da
décess
guste
qu'elle
logne
Princi
son A
conser
à l'éle

qui habitent vers l'Orient au-delà du Volga, & dont nous parlerons, en faisant la description de la Grande Tartarie en Asie: 2. les Cosaques *Donskjs*, qui demeurent aux environs du Don, & qui sont soumis depuis long-tems à la Russie: 3. les Cosaques *Saporovs*, qui habitent à l'Occident près du Niéper; ils ont pris leur nom des Ilôts & cataractes de ce Fleuve. Ces derniers qui sont les plus nombreux, se mirent sous la protection de la Pologne en 1762. & ils s'engagerent de défendre sa frontiere contre les Turcs, les petits Tartares & les Russiens. Après s'être fort bien acquittés de cet emploi pendant près d'un siècle, la dureté des nobles Polonois leur donna occasion de travailler à secouer le joug qu'on vouloit leur imposer, & enfin ils se sont donnés à la Russie. Chaque branche de ces Cosaques à un *Hetman* ou Chef de la Nation. Ils professent la plupart la Religion grecque, mais les *Jaiksi* ont encore plusieurs pratiques qui tiennent beaucoup du Mahométisme & du Paganisme.

A R T I C L E I I.

Du Duché de Lithuanie.

LA *Lithuanie* avoit autrefois des Souverains qui prenoient le titre de Grands-Ducs. Ce n'a été que dans le seizième siècle, sous Alexandre, pré-décesseur de Sigismond I. pere de Sigismond-Auguste, le dernier de la postérité de Jagellon, qu'elle fut parfaitement unie au Royaume de Pologne, à condition qu'elle subsisteroit comme une Principauté alliée qui auroit ses grands Officiers, son Armée, son Trésor & ses Généraux; qu'elle conserveroit ses Coutumes, & qu'elle auroit part à l'élection du Roi, qui se feroit néanmoins en Po-

logne. Elle n'est obligée de fournir que le tiers des troupes de la Couronne, & pour les revenus du Roi le quart seulement pour sa cote part.

Ce Pays est plat, & assez couvert de bois & de marais, ce qui fait qu'il n'est pas tout-à-fait si fertile, ni si peuplé que le Pologne. La Noblesse de Lithuanie est plus fiere & plus dure envers les Paysans, que celle de la Pologne.

La Religion dominante est la Catholique. On y trouve quelques Chrétiens Grecs, des Caraites, Secte de Juifs qui n'admet pas les Traditions, & des Mahométans.

Les principales Rivieres sont le *Dniéper* ou *Niéper*, à l'Orient, & la *Duna* ou *Dina*, au Nord. Le Niéper traverse la partie orientale du Duché du Septentrion au Midi, & la Duna, la septentrionale d'Orient en Occident. Une autre Riviere de ce Pays est le *Pripeck*, qui prend sa source au Sud-Ouest de la Pologne, traverse la partie méridionale de la Lithuanie d'Occident en Orient, & se jette dans le Niéper.

On divise la Lithuanie en quatre parties : savoir, la Lithuanie propre, à l'Occident & au Midi ; la Russie Lithuanienne, à l'Orient & au Midi de la précédente ; la Samogitie, au Nord-Ouest & vers la Mer Baltique ; la Livonie Polonoise, au Nord : à ces quatre Pays l'on joint ordinairement le Duché de Curlande.

§. I. La Lithuanie propre.

Elle renferme trois Palatinats : celui de Wilna, celui de Troki & celui de Brzescie.

1. Le Palatinat de *Wilna*.

WILNA, sur la Wilia, vers son embouchure dans la Wilna, *Evêché, Université*. C'est une grande Ville, bien peuplée, mais mal-propre : elle a un

Châte.
bois,
des Jé
lieu de
Evêqu
Juifs
science
par de
de Vit
en 139
métis
barbar
Tartar
leur ai
portab
tares.

BRA
na, sur
dérable
tocher

2. I
TRO
Ville c
GRE
du Nié
truite
fort. C
de Pol

3. L
BR
est gra
Synago
mais c
des Ju
PIN
sa situa

Château fort ancien. Les maisons ne sont que de bois , excepté le Palais des anciens Ducs. L'Eglise des Jésuites est magnifique : elle est bâtie au milieu de la Place de la Ville. Les Grecs y ont un Evêque sous le patriarche de Constantinople. Les Juifs & les Mahométans y ont liberté de conscience. Les environs de cette Ville sont habités par des Tartares descendus de ceux qu'un Général de Vitolde , oncle de Jagellon , emmena captifs en 1397. en Lithuanie. Ils ont conservé le Mahométisme & tous leurs usages ; mais ils sont moins barbares que les Tartares de Krimée , ou Petits Tartares : ils sont sobres & fidèles à toute épreuve : leur air & leur figure est généralement plus supportable que celle des Calmoucks ou Grands Tartares.

BRASLAW ou **BRASLAW** , au Nord-Est de Wilna , sur un petit Lac. C'est une Ville assez considérable , avec un Château fortifié & bâti sur un rocher escarpé.

2. Le Palatinat de *Troki*.

TROKI, *Capitale* , au Sud-Ouest de Wilna. Cette Ville est bâtie sur un Lac , & a un beau Château.

GRODNO , au Sud-Ouest de Troki , sur le bord du Niémen. C'est une Ville presque toute construite de maisons de bois , & qui a un Château fort. On y assemble tous les trois ans les Diètes de Pologne.

3. Le Palatinat de *Brzescie* , autrement la *Polesse*.

BRZESCIE , *Capitale* , sur le Boug. Cette Ville est grande & fortifiée. On y voit la plus grande Synagogue des Juifs qu'il y ait dans toute l'Europe ; mais elle n'approche pas pour la beauté , de celle des Juifs Portugais d'Amsterdam.

PINSK , sur la Pina. Cette Ville est forte par la situation dans des marais dont elle est environ-

née. La plus grande partie de ses Habitans sont Grecs & fort appliqués au commerce : ils ont un Evêque de leur Communion.

S. II. *La Russie Lithuanienne.*

Elle est partagée en cinq Palatinats, qui sont Novogrodeck, Minscki, Mscislaw, Witepsk & Polocz.

1. Le Palatinat de *Novogrodeck.*

NOVOGRODECK, Capitale, près de Niémen : ses maisons sont bâties en pierres.

2. Le Palatinat de *Minscki.*

MINSCKI, Ville forte, qui a deux Citadelles.

3. Le Palatinat de *Mscislaw.*

MSCISLAW OU MSCISLAW, sur la frontière de Moscovie ou Grande Russie. C'est une Ville très-forte, dont les environs ont de bons pâturages & de belles forêts.

MOHILOF OU MOHILOW, Place forte, près du Niéper. C'est une grande Ville bien bâtie & très-marchande : les Russiens y viennent vendre surtout des parfums.

4. Le Palatinat de *Witepsk.*

WITEPSK, sur la Duna. Cette Ville a un Château, & est bien fortifiée : il s'y fait aussi un grand commerce.

5. Le Palatinat de *Polocz.*

POLOCZ, sur la Duna, à l'embouchure de la Polata. Cette Ville a deux Châteaux pour sa défense.

S. III. *La Samogitie.*

C'est un Pays plein de Bois : on y trouve beaucoup d'élans, & du miel : les chevaux en sont fort estimés. C'étoit autrefois un Duché, qui a passé souvent des Lithuaniens aux Chevaliers-Teutoniques.

ques
vers
mens
sienn
1.
Ro
jette
2.
M
Sam
3.
PO
ne, V
BIR
Eile a
Maiso
des pl
Cett
Sud-E
Traité
dois,
reste
Russie
Dun
Dina,
lonoise
Ce
1561.
été céd
par G
Cheva
que K

ques, & qui enfin a été incorporé à la Pologne vers l'an 1530. Il est partagé en trois Gouvernemens qu'on nomme Capitaineries : ſçavoir, Roſienne, Medniki & Poniewieſſ.

1. La Capitainerie de *Roſienne*.

ROSIENNE, Capitale, ſur la Dubiſſa, qui ſe jette dans le Niémen.

2. La Capitainerie de *Medniki*.

MEDNIKI, Capitale, où réſide l'Evêque de Samogitie.

3. La Capitainerie de *Poniewieſſ*.

PONIEWIESS, Capitale, à l'Orient de Roſienne, Ville médiocre.

BIRZE, Ville aſſez belle, avec titre de Duché. Elle a un magnifique Château qui appartient à la Maïſon de Radzivil, l'une des plus anciennes & des plus puïſſantes de la Lithuanie.

§. IV. La *Livonie Polonoïſe*.

Cette petite partie de la Livonie, & qui eſt au Sud-Eſt de la Grande, reſta à la Pologne par le Traité de paix d'Oliva fait en 1660. avec les Suédois, qui eurent alors la poſſeſſion tranquille du reſte de la Livonie, aujourd'hui Province de la Ruſſie.

DUNEBOURG, Place forte, ſur la Duna ou Dina, eſt la principale Ville de la Livonie Polonoïſe.

§. V. Du Duché de *Curlande*.

Ce Duché a fait partie de la Livonie juſqu'en 1561. mais il en fut ſéparé alors, la Livonie ayant été cédée à Sigismond-Auguſte, Roi de Pologne, par Gothard Ketler, Grand-Maître de l'Ordre des Chevaliers Porte-glaives ou de Livonie, à condition que Ketler retiendroit la Curlande en propriété,

lui & ses successeurs, mais comme un Fief mouv-
 vant de la Pologne, & en qualité de Souverains
 sous la protection de ce Royaume. Ferdinand,
 dernier Duc de la famille de Kestler, étant mort
 en 1737. les Etats de Curlande qui avoient élu le
 Comte Maurice de Saxe, lequel est mort en 1750.
 Maréchal de France, & dont l'élection avoit été
 déclaré nulle par la Pologne, furent forcés par
 la Russie d'élire le Comte de Biron, favori de
 l'Impératrice Anne Jwanouna, qui obtint pour
 lui de la Pologne l'investiture du Duché de Cur-
 lande. Ce nouveau Duc ayant été disgracié en
 1740. par la Cour de Russie, & exilé en Sibérie
 où il est encore, la grande Princesse Anne de
 Meckelbourg Régente de cet Empire, pendant la
 minorité de son fils le petit Empereur Jean, fit
 élire son beau-frere Louis Ernest de Brunswick-
 Bevern. Mais comme peu de tems après cette
 Princesse & son fils furent obligés de céder le
 Trône de Russie à l'Impératrice Elisabeth, qui
 regne depuis le 6. Décembre 1741. la Pologne a
 différé jusqu'à présent de ratifier l'élection du Prin-
 ce de Brunswick-Bevern; de sorte que ce Duché
 est actuellement gouverné par les Etats du Pays.
 La plupart des Curlandois sont Luthériens; mais
 il y a parmi eux des Catholiques qui ont des Egli-
 ses. On divise ce Duché en Semigalle & en Cur-
 lande propre.

1. *La Semigalle est à l'Orient.*

MITTAW, Capitale de tout le Duché, & Ville
 forte, sur le Bolderau. Elle est d'une moyenne gran-
 deur, bien bâtie & bien peuplée. Le Château du
 Duc qui a été rebâti, depuis qu'il a été détruit en
 1706. par les Russiens, est magnifique, aussi-bien
 que l'Hôtel-de-Ville qui n'a été achevé qu'en 1743.

2. *La Curlande propre est à l'Occident.*

Vill
 elle
 V
 bouc

O
 tie on
 jourd
 de Br
 Prusse
 donne
 la Pai
 Jus
 appare
 un Pr
 nomm
 dre Te
 ranism
 bout d
 ses de
 culiere
 Polog
 est ve
 En 15
 cousin
 comm
 homm
 reçut l
 droits
 sur la

GOLDINGEN, sur la *Wede* ou *Weta*. C'est la Ville la plus considérable du Duché après Mittaw : elle a aussi un beau Château,

VINDAU, *Port*, sur la Mer Baltique, à l'embouchure de la *Wede*.

SECTION II.

Du Royaume de Prusse.

ON a vu ci-devant, pag. 576. de quelle manière la Prusse fut partagée en deux. La partie orientale qui devint un Duché, & qui est aujourd'hui un Royaume, est possédée par l'Electeur de Brandebourg, qui en prend le titre de Roi de Prusse, que toutes les Puissances de l'Europe lui donnent depuis 1713. comme l'on en convint à la Paix d'Utrecht.

Jusqu'en 1525. cette partie de la Prusse avoit appartenu aux Chevaliers Teutoniques; mais alors un Prince cadet de la Maison de Brandebourg, nommé Albert, qui étoit Grand-Maître de l'Ordre Teutonique, & qui avoit embrassé le Luthéranisme avec une partie des Chevaliers, vint à bout de s'attribuer ce Pays en propriété à lui & à ses descendans, en le rendant une Principauté séculière, à condition qu'il en feroit hommage à la Pologne, & qu'il porteroit le titre de Duc: de-là est venue la dénomination de la *Prusse Ducale*. En 1569. Joachim II. Electeur de Brandebourg, cousin d'Albert, premier Duc de Prusse, fit en commun avec Albert-Frédéric, fils de ce Prince, hommage de la Prusse au Roi de Pologne, & en reçut l'investiture. C'est le premier fondement des droits que les Electeurs de Brandebourg ont eu sur la Prusse, qui leur échut en 1618. L'Electeur

Frédéric-Guillaume ayant fait en 1656. un Traité avec la Pologne, obtint la cessation de l'hommage que ses prédécesseurs lui avoient rendu, & il se fit reconnoître en 1663. Duc souverain & indépendant. On convint néanmoins que si la branche électorale de Brandebourg venoit à manquer, la Pologne rentreroit dans ses anciens droits sur la Prusse, de manière qu'elle seroit possédée en Fief par les branches cadettes de Brandebourg, comme cela étoit avant ce Traité. En 1701. l'Electeur Frédéric I. se couronna lui-même Roi de Prusse dans la Ville de Konigsberg, en conséquence d'un Traité fait avec l'Empereur Léopold, qui lui donnoit ce titre par *sa toute-puissance impériale*, disoit-il, & à condition qu'il lui fourniroit des secours, & qu'il laisseroit jouir les Catholiques de ses Etats de leurs droits & privilèges. La Pologne ne consentit à ce nouveau titre, qu'à la charge que ses droits demeureroient les mêmes, & le Roi de Prusse ne fut reconnu en cette qualité de toutes les Puissances de l'Europe qu'en 1713. Celui qui occupe aujourd'hui le Trône, est le troisième qui ait porté le titre de Roi : nous avons donné ci-devant, p. 511. une liste de tous les Etats qu'il possède.

La Prusse est assez fertile en certains endroits où elle produit des grains, du chanvre & du lin ; mais elle ne laisse pas que d'avoir beaucoup de bois & de lacs. Une de ses productions les plus remarquables, est l'ambre jaune, qui se pêche sur ses côtes. Depuis une quarantaine d'années on a bâti dans ce Pays plusieurs Villes, & il est plus peuplé & plus cultivé qu'il n'étoit auparavant. En 1732. seize mille Habitans de l'Archevêché de Saltzbourg vinrent s'y établir, étant inquiétés à cause de la Religion Luthérienne qu'ils professoient.

On
vince
Pays.
celui
L.
vets la
la Scla
KO
tout le
peu au
une gra
en trois
part, d
voit un
theque
long sur
liers. L
Eglise &
Konigsb
pre. Il y a
mais il a
PILLA
du Prege
environs
beaucoup
MEME
tique, au
Ville de
LABIA
Curich-b
de la Me
lée Curic
de la Na
munique
à en tran
2. Le

On partage le Royaume de Prusse en trois Provinces ou Cercles, qui renferment chacun trois Pays. Ces trois Cercles sont celui de Samland, celui de Natangen, & celui de Hoekerland.

1. Le Cercle de *Samland* * au Nord-Est, & vers la Samogitie, renferme le Samland propre *, la Sclavonie *, & la Nardie ou Nadravie *.

KONIGSBERG, Capitale de ce Cercle, & de tout le Royaume de Prusse, Fort, Université, un peu au-dessus de l'embouchure du *Pregel*. C'est une grande & belle Ville bien bâtie, & divisée en trois parties, qui sont ceintes d'un bon rempart, défendu par vingt-trois demi-lunes. On y voit un Palais magnifique, où est une belle Bibliothèque, & dont une des salles a 274. pieds de long sur 59. de large; cependant elle est sans piliers. L'Hôtel-de-Ville, la Bourse, la principale Eglise & les Hôpitaux sont de beaux bâtimens. *Konigsberg* est aussi la Capitale du Samland propre. Il y avoit autrefois un Evêché dans cette Ville: mais il a été sécularisé.

PILLAU, Port & Place forte, à l'embouchure du *Pregel*. On y fait de fort belles dentelles, & ses environs sont fort agréables. On pêche sur la côte beaucoup d'esturgeons.

MEMEL, Port & Place forte, sur la Mer Baltique, au Nord de *Konigsberg*. C'est la principale Ville de la Sclavonie.

LABIAU *, au Nord-Est de *Konigsberg*, sur le *Curich-baf* ou le Lac de Curlande, qui est séparé de la Mer Baltique par une langue de terre appelée *Curich-Nerung*. Cette Ville qui est la principale de la Nardie, a un Château fortifié, & elle communique à *Konigsberg* par deux canaux qui servent à en transporter les marchandises.

2. Le Cercle de *Natangen*, au milieu du Royau-

192 **GEOGRAPHIE MODERNE.**

ne de Prusse, contient la Natangie *, la Bartonie * & la Sudavie *.

BRANDEBURG *, près de l'embouchure du Pregel, entre Königsberg & Pillau, sur la rive méridionale. C'est la principale Ville de la Natangie. Elle est jolie, & a un Port commode & un beau Château : ses environs sont très-fertiles.

BARTENSTEIN *, dans la Bartonie, au Sud-Est de Königsberg, & sur l'Alle qui se jette dans le Pregel. C'est une grande & belle Ville.

LICK, plus au Sud-Est, & vers les frontières de la Lithuanie. C'est la principale Ville de la Sudavie, qui est une Province où l'on trouve beaucoup de lacs & de marais, aussi-bien que dans la Bartonie.

3. Le Cercle de *Hockerland*, est le plus à l'Occident, & les Terres de Pologne l'environnent de trois côtés. Il renferme la Galindie *, la Pomésanie * & le Hockerland propre *.

NEIDENBOURG *, près de *Soldaw*, est la principale Ville de la Galindie ; elle a un Château situé sur une montagne.

MARIENWERDER *, à peu de distance de la Vistule. C'étoit autrefois la résidence des Evêques de Pomésanie, dont elle est la principale Ville : cet Evêché a été sécularisé.

HOLLAND *, assez proche d'*Elbing*, dans le Hockerland propre ou Pogésanie. C'est aujourd'hui une des plus riches & des meilleures Villes de la Prusse. Plusieurs Géographes mettent aussi Elbing dans le Hockerland, parceque cette Ville en étoit autrefois ; mais elle appartient maintenant à la Pologne : cependant le Roi de Prusse a des garnisons dans les Fauxbourgs & les Villages voisins,

Fin du premier Volume.

B.
Barto-

du Pre-
e méri-
atangie,
un beau

Sud-Est
s le Pre-

rontieres
de la Su-
ve beau-
que dans

s à l'Oc-
nnent de
la Pomé-

st la prin-
Château

nce de la
s Evêques
ale Ville:

, dans le
aujourd'hui
illes de la
iffi Elbing
le en étoit
enant à la
des garni-
s voisins,

