

Dessiné par J. M. Moreau le Jeune. Gravé par Ph. Triere.

L. Aubert Scripsit.

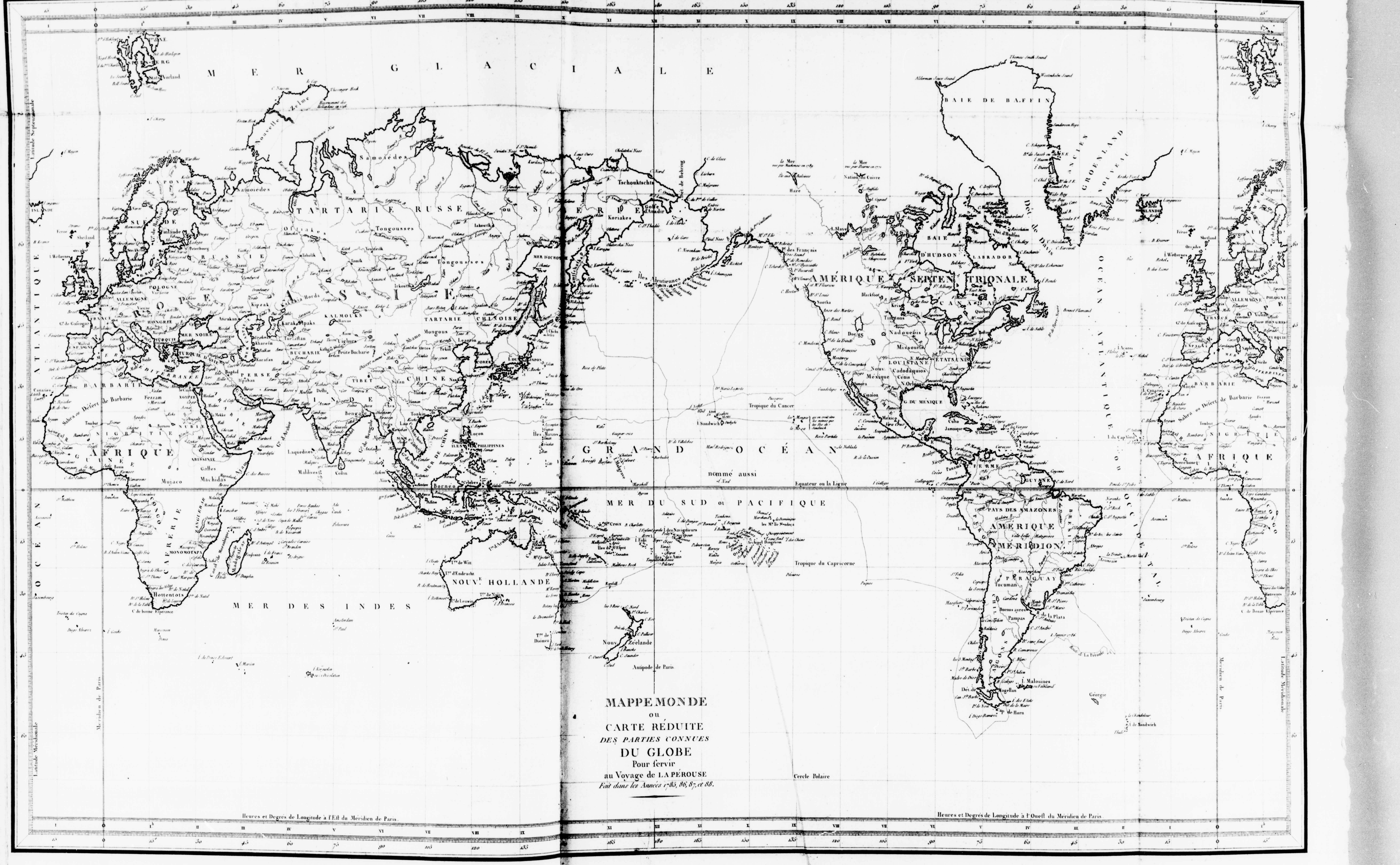
MAPPEMONDE
ou
CARTE RÉDUITE
DES PARTIES CONNUES
DU GLOBE
Pour servir
au Voyage de LA PÉROUSE
Fait dans les Années 1785, 86, 87, et 88.
MER GLACIALE
TARTARIE RUSSE ou SIBERIE
ASIE
AFRIQUE
MER DES INDES
NOUV. HOLLANDE
Nouv. Zéelande
Antipode de Paris
GRAND OCÉAN
nommé aussi
MER DU SUD ou PACIFIQUE
Tropique du Cancer
Tropique du Capricorne
Equateur ou la Ligne
Cercle Polaire
AMÉRIQUE SEPTENTRIONALE
AMÉRIQUE MÉRIDIONALE
BAIE DE BAFFIN
BAIE D'HUDSON
OCÉAN ATLANTIQUE
Heures et Degrés de Longitude à l'Est du Méridien de Paris.
Heures et Degrés de Longitude à l'Ouest du Méridien de Paris



Dessiné par Duché de Vancy

Gravé par Le Paget.

Atlas du Voyage de la Perouse. N.° 2.

VUE DE L'ÎLE S.te CATHERINE.

CARTE
DU
GRAND OCÉAN
ou
MER DU SUD

Dressée pour la Relation du Voyage de Découvertes
faites par les Frégates Françaises
la Boussole et l'Astrolabe
dans les Années
1785, 86, 87 et 88.

Degrés de Longitude
à l'Ouest du Meridien de Paris — à l'Est du Meridien de Paris

Degrés de Latitude Septentrionale

Degrés de Latitude Meridionale

P.F. Tardieu Sculp.

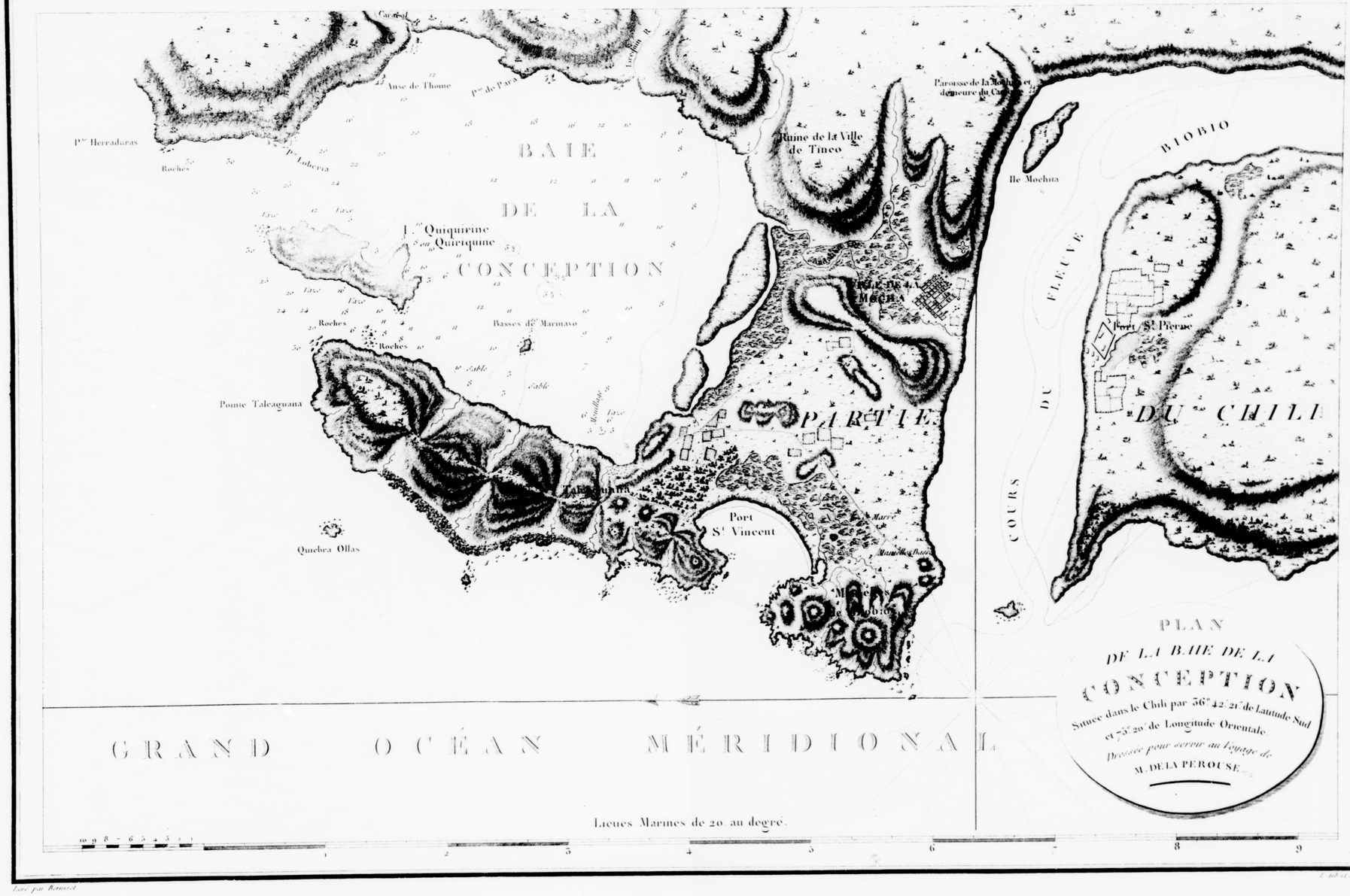
Pte Herraduras
Roches
Anse de l'Home
Pte de Para
Pte Loberia
BAIE
DE LA
CONCEPTION
I. Quiquirine
ou Quirtiquine
Roches
Roches
Basses de Marinavo
Pointe Talcaguana
Talcaguana
Quebra Ollas
Port
St Vincent
Ruine de la Ville
de Tineo
ISLE DE LA
MOCHA
PARTIE
Ile Mochita
BIOBIO
FLEUVE
DU
COURS
Port St Pierre
DU CHILI
PLAN
DE LA BAIE DE LA
CONCEPTION
Située dans le Chili par 36d 42. 21' de Latitude Sud
et 75d 20' de Longitude Orientale.
Dressée pour servir au Voyage de
M. DE LA PEROUSE
GRAND OCÉAN MÉRIDIONAL
Lieues Marines de 20 au degré.
10 9 8 7 6 5 4 3 2 1
1 2 3 4 5 6 7 8 9

Dessiné par Duché de Vancy — *Réduit par J. M. Moreau le jeune* — *Gravé par Thomas*

Atlas du Voyage de la Pérouse, N.° 5

COSTUMES DES HABITANS DE LA CONCEPTION.

Dessiné par Prevost aîné. Gravé par P.F. Chopard.

LIANNE MÀLE DU CHILI,

Que les Habitans appelent Guilboqui.

L'Habit sculpt.



Dessiné par Prevost aîné.

Gravé par P.F. Chaffard.

DÉTAILS DE LA LIANNE MÂLE DU CHILI.

Dessiné par Prevost oncle

Gravé par Pt Choffard

LIANE FEMELLE DU CHILI.

L. Ideot sculpsit



Dessiné par Prevost oncle.

Gravé par Pte Choffard.

DÉTAILS DE LA LIANE FEMELLE DU CHILI.

L. Blottière

PLAN DE L'ÎLE DE PÂQUE

Levé en Avril 1786.

à bord des Frégates Françaises la Boussole *et* l'Astrolabe.

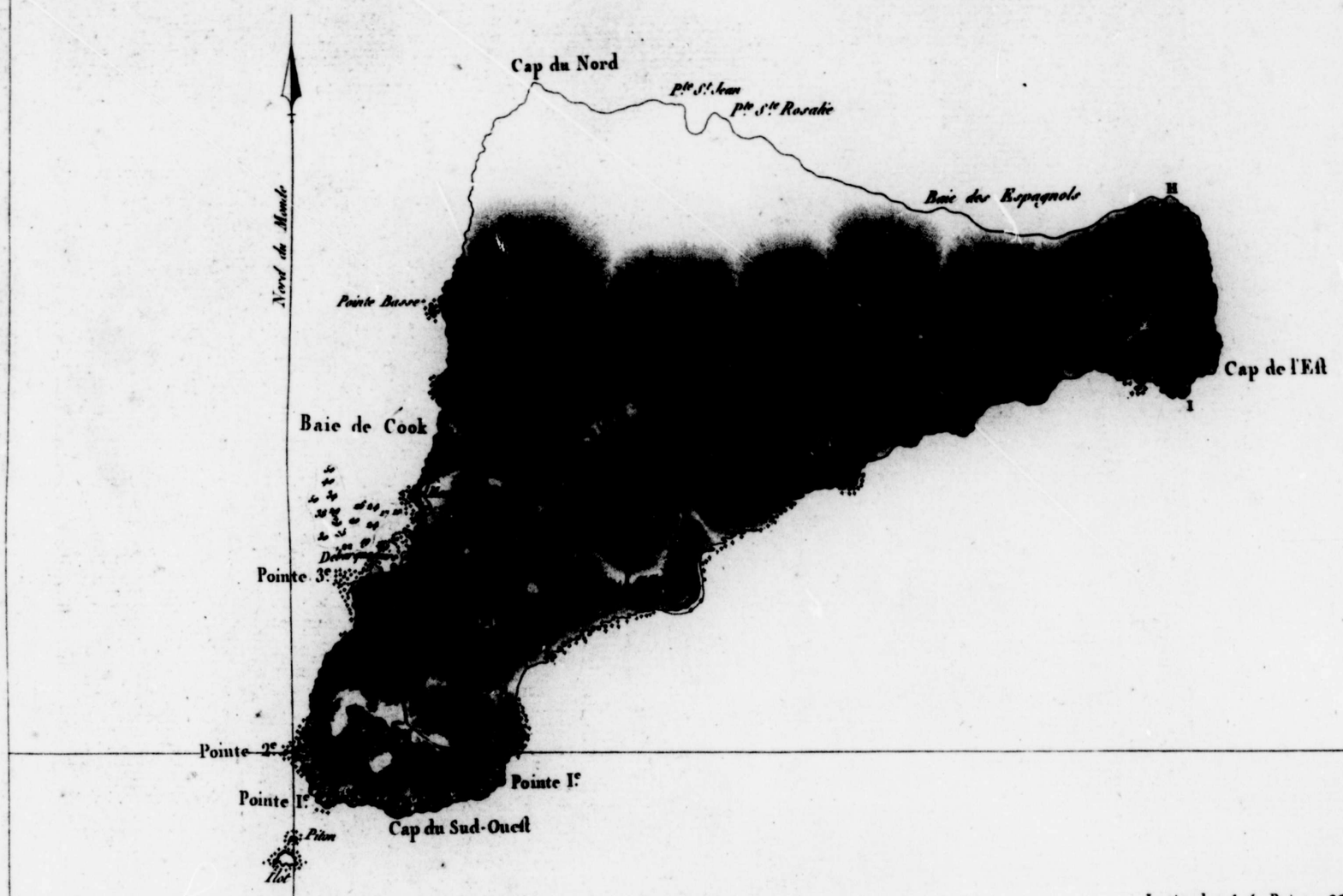

Latitude *de la* Pointe 3e ..... 27° 8′ 52″

Longitude *de la même* Pte ..... 111° 55′ 30″ O *de Paris*

Variation N.E. ..... 3° 21′

Les Lettres A, B, C &c, *correspondent aux mêmes objets sur le Plan et sur les Vues.*

Echelle de Milles Marins, *de 3 à la Lieue et de 60 au Degré.*

1 ½ ¼ ¼ 0 1 2 3 4 5 6 7 8 9 10 11 12 13 14 15

VUES DE L'ÎLE DE PÂQUE.

proportionelles entr'elles et sur une Echelle de 2 pouces par lieue, comme le Plan ci dessus.

1e Vue; A *restant à O 4° S. distance 4 Lieues; la Pointe* I *à O ¼ S O 1° O, et le Cap le plus Nord à O, 1° 30′ N. du Compas.*

2e Vue, *le Cap de l'Est, restant au N. distance de 2 Lieues, et le Cap du Sud-Ouest à l'O. 5° N.*

3e Vue; *le Cap de l'Est restant au N. 54° 30′ E; la Pointe Basse au N. 18° 30′ E; l'Îlot et Piton au N. 30° dist. 1 Lieue.*

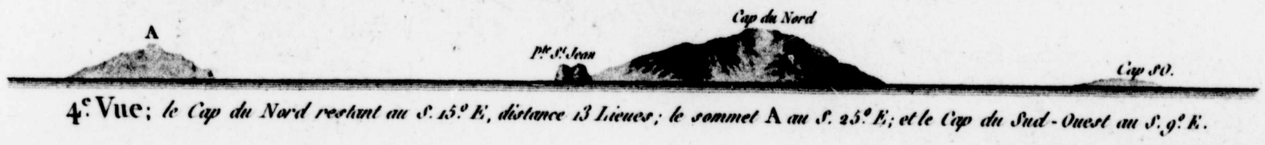

4e Vue; *le Cap du Nord restant au S. 45° E, distance 13 Lieues; le sommet* A *au S. 25° E; et le Cap du Sud-Ouest au S. 9° E.*

PLAN
DE LA
BAIE DE COOK

Située à la Côte Occid.le de l'Ile de Pâque
par 27.° 8'. 30". de Latitude Sud
et au. 55. 30". de Longitude à l'Ouest
du Méridien de Paris.

GRAND OCEAN AUSTRAL

Nord du Monde.

S.t au N.E

Pointe Basse

BAIE DE COOK

Pointe 3.e *du Plan général dont la Latitude et la Longitude ont été déterminées.*

Echelle de Toises.

100 200 300 400 500 1000 1500

Dessiné par Duché de Vancy.

Atlas du Voyage de la Pérouse, N.° 11.

Gravé par Godefroy.

INSULAIRES ET MONUMENS DE L'ÎLE DE PÂQUE.

L. Aubert excepit.

Fig. 8.

Plan d'un Morai ou Cimetière.


Fig. 9.

Elevation du Morai.

Echelle de Cent pieds, en raison d'un pouce pour vingt pieds.


Fig. 10.

Coupe du Morai, prise sur la ligne M.M.

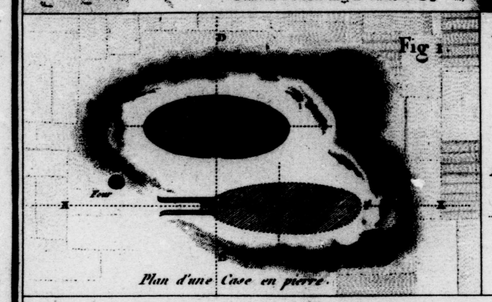
Fig. 1.

Plan d'une Case en pierre.

1re Coupe de la Case en Pierre, prise sur la ligne D.D.


Fig. 2.

2e Coupe de la Case en pierre, prise sur la ligne X.X.

Fig. 3.

Fig. 4.

Elevation de la Case en pierre.


Fig. 7.

Coupe de la Grande Case, prise sur la ligne F.F.

Fig. 6.

Carcasse de la Grande Case.


Fig. 5.

Plan d'une Grande Case.

Dessiné par Bernet.

Gravé par Bell.

Atlas du Voyage de la Perouse. N° 12.

DETAILS GÉOMÉTRIQUES, DES MONUMENS DE L'ÎLE DE PÂQUE.

CARTE
DES PARTIES DES
ÎLES SANDWICH,

qui ont été visitées au mois de Mai 1786 par les Frégates Françaises
la Bouſsole *et l'*Aſtrolabe,
Aſsujettie aux Observations faites à bord de ces Frégates.

Nota *Les Pointes du Nord, de l'Est et de l'Ouest de l'Île* Owhyhee *sont les seules parties de cette Île qui aient été déterminées; le reste est figuré d'après la Carte du 3e Voyage de* Cook.

Partie de WOAHOO
MOROTOI
Partie de L'ÎLE MOWÉE
RANAI
Morokinne
Partie de TAHOORROWA
Route des Frégates Françaises
Pointe du Nord
Mowna-Kaah
P.te de l'Ouest
OWHYHEE
P.te de l'Est
Degrés de Latitude Septentrionale.
Degrés de Longitude à l'Ouest du Meridien de Paris.

Oreehoua
ATOOI
B.e Wynida
ONEEHEOW
Tahoora
WOAHOO
MOROTOI
MOWÉE
RANAI
Morokinne
TAHOOROWA
Route des Frégates Françaises
Pointe du Nord
P.te de l'Ouest
OWHYHEE
P.te de l'Est
B.e Karakakoos
P.te du Sud
Degrés de Latitude Septentrionale.
Degrés de Longitude à l'Ouest du Meridien de Paris.

CARTE
DES
ÎLES SANDWICH,

Assujettie aux Observations faites à bord des Frégates Françaises
la Bouſsole *et l'*Aſtrolabe,
pour les parties qui ont été visitées par ces Frégates,
et aux Observations du Capitaine Cook
pour les autres parties de cet Archipel.

Atlas du Voyage de la Pérouse N.o 15.

Dessiné par Blondela.

Gravé par Aubl.

Atlas du Voyage de la Pérouse. N.° 14.

VUE DU MOUILLAGE DES FRÉGATES FRANÇAISES À L'ILE DE MOWÉE.

CARTE
DES COTES
DE L'AMÉRIQUE ET DE L'ASIE
depuis la Californie jusqu'à Macao.

d'après les Découvertes faites en 1786 et 1787
par les Frégates Françoises
la Boussolle et l'Astrolabe.

MER GLACIALE SEPTENTRIONALE

TARTARIE RUSSE ou SIBÉRIE

ASIE

TARTARIE CHINOISE

CHINE

AMÉRIQUE SEPTENTRIONALE

GRAND OCÉAN SEPTENTRIONAL

MER D'OCHOTSK ou de LAMA

ILES ALEUTIENNES

TSCHOUTSCHIS

KORIAKES

Tongouses

Manche de Tartarie

Détr. de Behring

Détr. de Sangaar

Golfe d'Anadir

R. Anadir

Riv. de Platte

Riv. de Oro

Degrés de Longitude à l'Est du Méridien de Paris

Degrés de Longitude à l'Ouest du Méridien de Paris

Degrés de Latitude Septentrionale.

P.F. Tardieu Sculp.

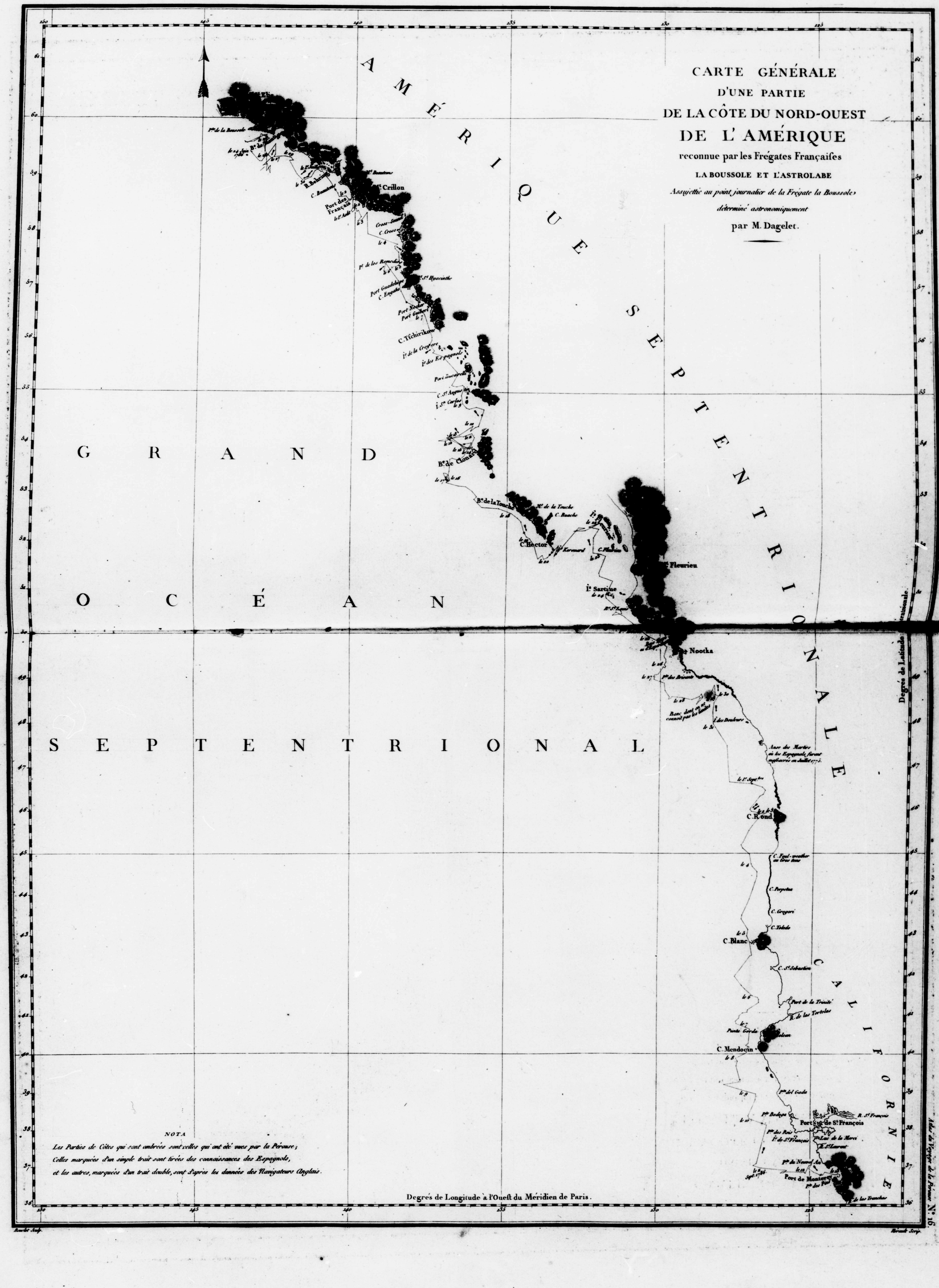
CARTE GÉNÉRALE
D'UNE PARTIE
DE LA CÔTE DU NORD-OUEST
DE L' AMÉRIQUE
reconnue par les Frégates Françaises
LA BOUSSOLE ET L'ASTROLABE
Assujettie au point journalier de la Frégate la Boussole,
déterminé astronomiquement
par M. Dagelet.
AMÉRIQUE SEPTENTRIONALE
GRAND OCÉAN SEPTENTRIONAL
CALIFORNIE
Pte. de la Boussole
Mt. Beautems
Mt. Crillon
Port des Français
Cross-Sound
C. Cross
Pt. de los Remedios
Mt. St. Hyacinthe
Port Guadelupe
C. Engaño
Port Necker
Port Guibert
C. Tschirikow
Ie. de la Croyere
Ie. des Espagnols
Port Bucarelli
C. St. Augustin
I. St. Carlos
Be. de Clonard
Be. de la Touche
Mt. de la Touche
C. Buache
C. Hector
C. Fleurieu
Mt. Fleurieu
Ie. Sartine
Be. St. Louis
Nootka
Pte. des Brisants
Banc dont on ne connoit pas les limites
I. des Douleurs
Anse des Martirs où les Espagnols furent massacrés en Juillet 1775.
C. Rond
C. Foul-weather ou Gros tems
C. Perpetua
C. Gregori
C. Toledo
C. Blanc
C. St. Sebastien
Port de la Trinité
R. de las Tortolas
Punta Gorda
C. Mendocin
Pte. del Gada
Pte. Bodega
Pte. des Rois
Ie. de St. François
Port de St. François
R. St. François
Lac de la Merci
R. St. Laurent
Pte. du Nouvel An
Port de Monterey
Pte. des Pins
de las Tranchas
Degrés de Longitude à l'Ouest du Méridien de Paris.
Degrés de Latitude Septentrionale.
NOTA
Les Parties de Côtes qui sont ombrées sont celles qui ont été vues par la Pérouse ;
Celles marquées d'un simple trait sont tirées des connaissances des Espagnols,
et les autres, marquées d'un trait double, sont d'après les données des Navigateurs Anglais.
Atlas du Voyage de la Pérouse N°. 16.

CARTE PARTICULIERE
DE LA
CÔTE DU NORD-OUEST
DE L'AMÉRIQUE
reconnue par les Frégates Françaises
LA BOUSSOLE et L'ASTROLABE
en 1786.
I.re Feuille.

G R A N D O C É A N S E P T E N T R I O N A L

A M É R I Q U E S E P T E N T R I O N A L E

Mt. St. Elie

Port de la Boussole

Mt. Beautems

C. Beautems

Mt. Crillon

Port des Français

Cap Crob...

Port Guadalupe

C. Engaño

Mts. St. Hyacinthe

Port Nelson

Port Ouiberi

Cap Tschirikow

Ile de la Croyere

Iles des Espagnols

Port Bucarelli

C. St. Augustin

I.d.e Carlos

Pte. des Remedios

B.e des Cyprès

Degrés de Latitude Septentrionale.

Degrés de Longitude à l'Ouest du Méridien de Paris.

Rouillet Sculp.

Mirault Scrip.

VUES DE LA CÔTE DU NORD-OUEST DE L'AMÉRIQUE

reconnue par les Frégates Françaises la BOUSSOLE et l'ASTROLABE en 1786.

1ere Feuille.



1re Vue, *prise en* A.

Suite de la 1ere Vue, *prise en* A.

2e Vue, *prise en* B.

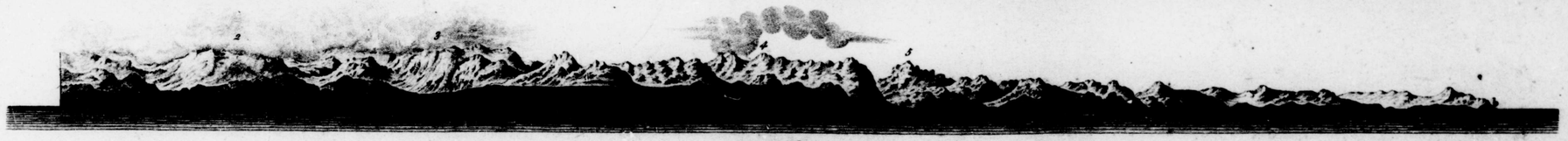

Suite de la 2e Vue, *prise en* B.

3e Vue, *prise en* C.

4e Vue, *prise en* D.

5e Vue, *prise en* E.

Atlas du Voyage de la Perouse. N.o 18.

BASSIN DE L'OUEST

BASSIN DE L'EST

Grand Fond

Glacier de l'Ouest

LE PORT

I. du Cænotaphe

Cænotaphe

LA RADE

la Chaussée

Roche de l'Ouest qui ne découvre pas toujours

la PASSE

Roche des Cormorans

Roche de l'Est qui ne découvre pas toujours

Nota. *Ce Port a été levé Géométriquement à l'exception des deux Bassins de l'Est et de l'Ouest, qui ont été figurés seulement d'après le rapport de ceux qui les ont visités.*
La variation de l'Aiguille Aimantée y a été observée de 27° du Nord à l'Est.

GRAND OCÉAN SEPTENTRIONAL

Echelle de 12000 Marins.

1 2 3 4 5 6 7 8 9 10 11 12 Milles Marins

Beauclet Sculp.

Herault Scrip.

PLAN
du
PORT DES FRANÇAIS
sur la Côte du Nord-Oueſt de l'Amérique,
Par 58°.37′ de Latitude Nord et 139°.50′ de Longitude Occidentale
découvert le 2 Juillet 1786. par les Frégates Françaiſe
la Bouſſole et l'Aſtrolabe.

Fig. 2.

Fig. 1.

Fig. 3.

Fig. 4.

Fig. 5.



Fig. 6.

Fig. 7.

Fig. 8.

Fig. 10.

Fig. 9.

Fig. 11.



Fig. 12.

Fig. 13.



Fig. 14.

Fig. 15.

Fig. 16.

N.° Voyés la description, Tome 4, Page 61.

Dessiné par La Martinière.

Gravé par Pt. Choffard.

INSECTES.

L. Aubert excpt



Dessiné par Rondelet.

Gravé par Le Grand.

Atlas du Voyage de la Pérouse, N.° 21.

VUE D'UN ÉTABLISSEMENT DES HABITANS DU PORT DES FRANÇAIS POUR LA SAISON DE LA PÊCHE.

L. Aubert sculpt.

Dessiné par Duché de Vancy.

Gravé par le Pageket.

MERLE DU PORT DES FRANÇAIS.

L. Aubert scrips

Duché de Vancy del. 1786

Atlas du Voyage de la Pérouse, N°. 35.

Vinc. Langlois le Jr. sculp.

COSTUME DES HABITANS DU PORT DES FRANÇAIS, SUR LA CÔTE DU NORD-OUEST DE L'AMÉRIQUE.

L. Aubert sculpt.



Dessiné par Duché de Vancy. Réduit par J.B. Moreau le j.r Gravé par Vinc. Langlois le j.r

FEMME DU PORT DES FRANÇAIS.

L. Aubert scripsit

Dessiné par N. Ozanne.

Gravé par Duparquier.

Atlas du Voyage de la Pérouse, N.° 25.

NAUFRAGE DES DEUX CHALOUPES, AU PORT DES FRANÇAIS.

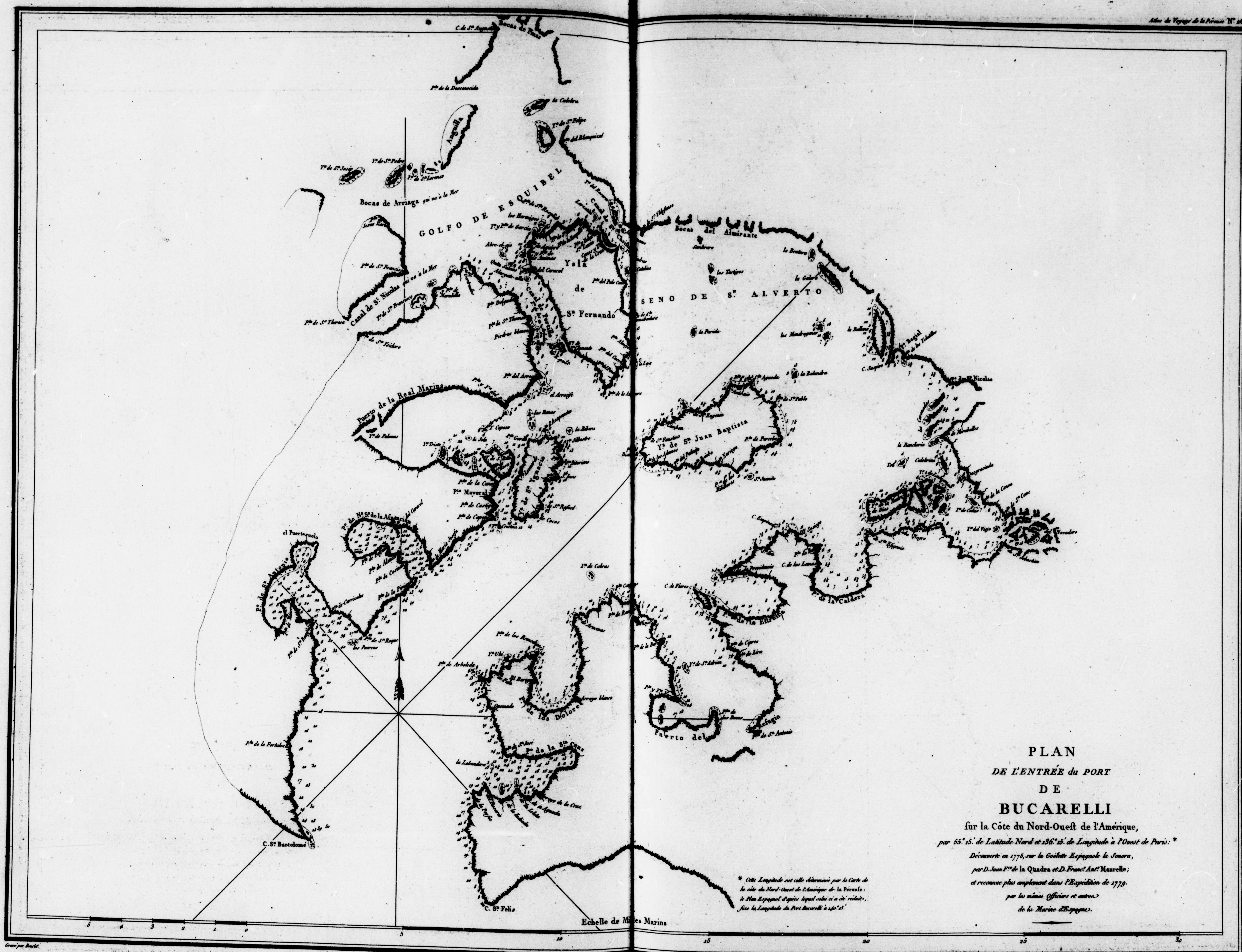
PLAN
DE L'ENTRÉE du PORT
DE
BUCARELLI
sur la Côte du Nord-Ouest de l'Amérique,
par 55°. 15'. de Latitude Nord et 136°. 15'. de Longitude à l'Ouest de Paris: *
Découverte en 1775, sur la Goëlette Espagnole la Sonora,
par D. Juan F.co de la Quadra et D. Franc.o Ant.o Maurelle;
et reconnue plus amplement dans l'Expédition de 1779.
par les mêmes Officiers et autres
de la Marine d'Espagne.
* Cette Longitude est celle déterminée par la Carte de la côte du Nord-Ouest de l'Amérique de la Pérouse: le Plan Espagnol d'après lequel celui ci a été réduit, fixe la Longitude du Port Bucarelli à 140°. 15'.
GOLFO DE ESQUIBEL
Ysla de S.t Fernando
SENO DE S.t ALVERTO
Bocas del Almirante
Bocas de Arriaga
Canal de S.t Nicolas
Puerto de la Real Marina
Y.a de S.t Juan Baptista
Puerto del Refugio
C. S.n Bartolomé
C. S.n Feliz
Echelle de Milles Marins

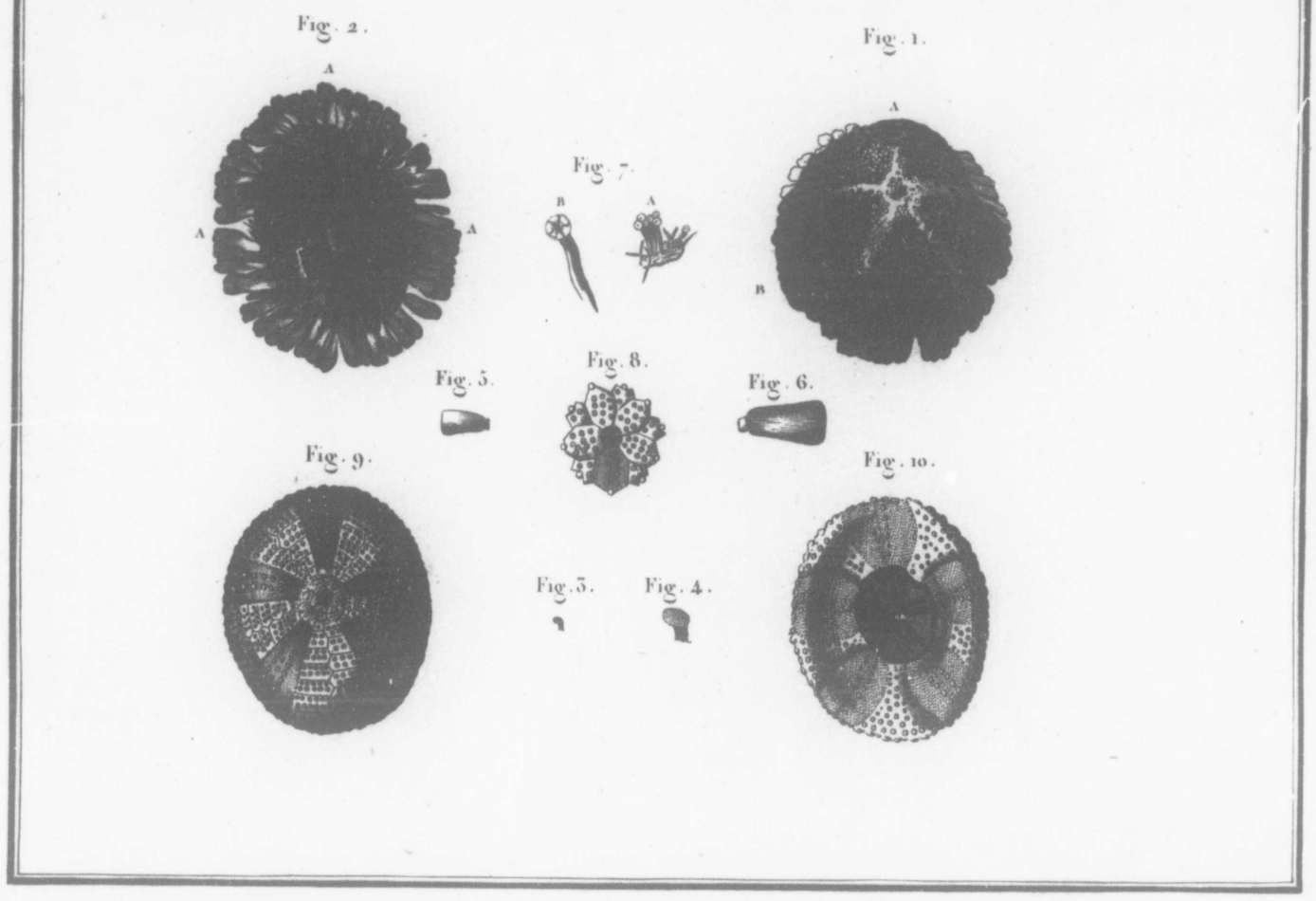

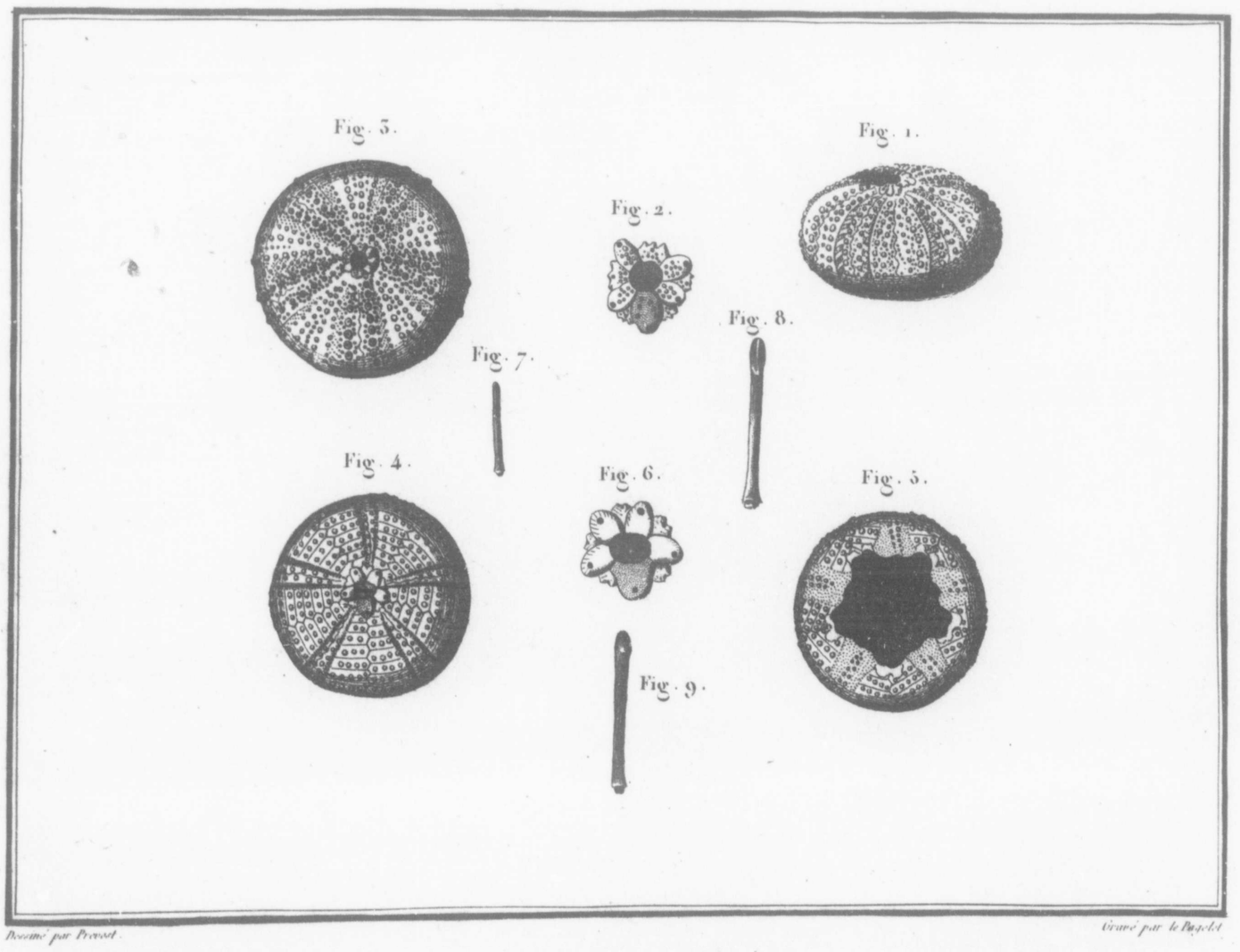

Dessiné par Prevost.

Gravé par le Paycki

OURSINS DE LA CÔTE DU N. O. DE L'AMÉRIQUE.

Lebrat sculpt.

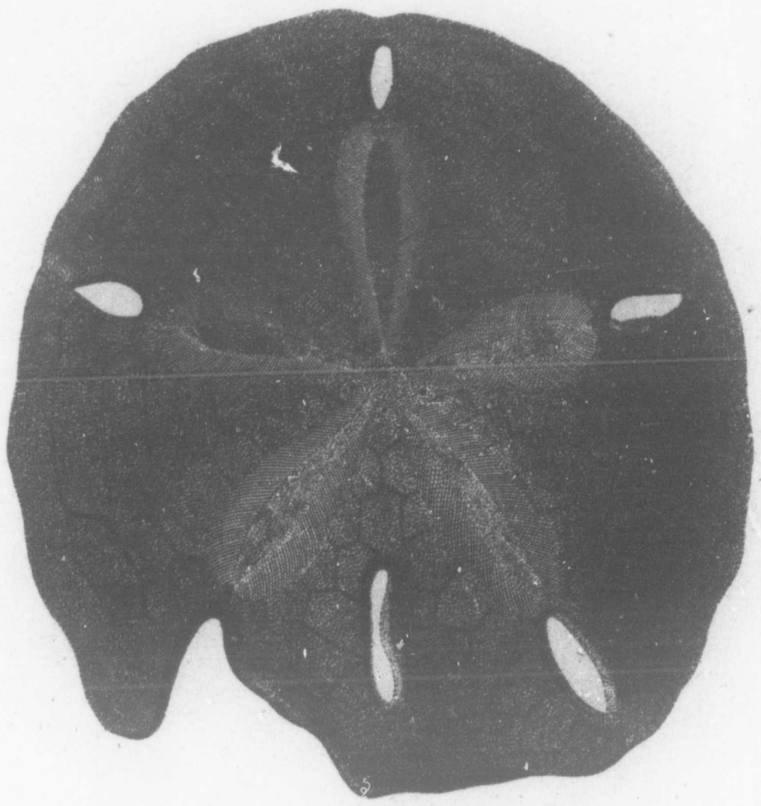

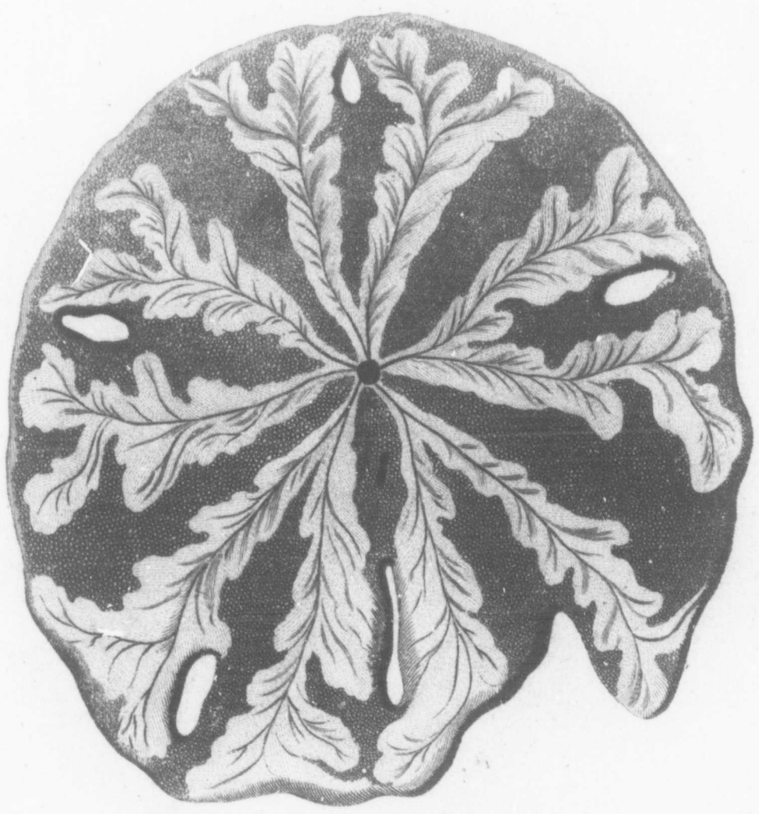

Dessiné par Prevost.

Gravé par Hulk.

GROS OURSIN DE LA CÔTE DU N. O. DE L'AMÉRIQUE.

L. Aubert sculpsit.

CARTE PARTICULIERE
DE LA
CÔTE DU NORD-OUEST
DE L'AMÉRIQUE
reconnue par les Frégates Françaises
LA BOUSSOLE et L'ASTROLABE.
en 1786
2e. Feuille.

GRAND OCÉAN SEPTENTRIONAL

AMÉRIQUE SEPTENTRIONALE

B.e de Clouard

B.e de la Touche

Mont de la Touche

Cap. Bouche

C. Hector

P.t Kerouard

Brassers

Fond de Roche

Iles de Fleurieu

C. Fleurieu

Fleurieu

Iles de Sartine

B.e St. Louis

Pte Basse

NOOTKA

I.le des Brisants

Banc dont on ne connoit pas les limites

I.le des Douleurs

Anse des Martirs

Cap Rond

Degrés de Longitude à l'Ouest du Méridien de Paris

Degrés de Latitude Septentrionale

Bonelli Sculp.

Herault Sculp.

VUES DE LA CÔTE DU NORD-OUEST DE L'AMÉRIQUE

reconnue par les Frégates Françaises la BOUSSOLE et l'ASTROLABE en 1786.

2e Feuille.



6e Vue, *prise en* F.

Suite de la 6e Vue.

7e Vue, *prise en* G.

8e Vue, *prise en* H.

Suite de la 8e Vue.

9e Vue, *prise en* I.

10e Vue, *prise en* J.

Vue *d'un Cap à l'Est de l'Île* St Carlos.

11e Vue, *prise en* K.

Atlas du Voyage de la Pérouse N° 50.

Atlas du Voyage de la Pérouse N° 31.

CARTE PARTICULIERE
DE LA
CÔTE DU NORD-OUEST
DE L'AMÉRIQUE
reconnue par les Frégates Françaises
LA BOUSSOLE et L'ASTROLABE
en 1786.
3e Feuille.

GRAND OCÉAN SEPTENTRIONAL

AMÉRIQUE SEPTENTRIONALE

CALIFORNIE

Cap Rond

C. Foul-weather

C. Parpetua

C. Gregori

C. Tolede

C. Blanc

C. St. Sebastien

Port de la Trinité

R. de los Reyes ou des Trinitaires

Punta Gorda

Volcan

C. Mendocin

Pte del Gada

Pte Bodega

Port de St François

Pte des Rois

Ile de St François

Rivre de la Merced

R. St Laurent

Pte du Nouvel An

Port de Monterey

Pte des Pins

R. du Carmel

Ile des Tranchées

Degrés de Longitude à l'Ouest du Méridien de Paris.

Degrés de Latitude Septentrionale.

Beaulieu Sculp.

Herrmb Scrip.

VUES DE LA CÔTE DU NORD-OUEST DE L'AMÉRIQUE

reconnue par les Frégates Françaises la BOUSSOLE et l'ASTROLABE en 1786.

3.e Feuille.

12.e Vue, *prise en* L.



13.e Vue, *prise en* M.

14.e Vue, *prise en* N.

15.e Vue, *prise en* O.

16.e Vue, *prise en* P.

17.e Vue, *de la plus Occidentale des Îles* Sartine. *prise en* Q.

18.e Vue, *prise en* R.

19.e Vue *du* Cap Blanc, *prise en* S.

Atlas du Voyage de la Perouse N.° 32.

PLAN
DU PORT DE
S.t FRANÇOIS,

Situé sur la côte de la *CALIFORNIE* Septentrionale.
La Pointe des Bois par 37.° 59.′ de Latitude Nord et 124.° 54.′
de Longitude Occidentale.

Les sondes sont exprimées en Brasses d'Espagne, de deux varres ou six pieds de Castille.

A. Pointe des Almeras.
B. Laguna de la Merced.
C. Laguna del Presidio.
D. P.te del Angel de la Guarda.
E. P.te del Cantil Blanco.
F. Presidio de San Francisco.
G. Pequena Laguna.
H. Mission de San Francisco.
I. Laguna de los Dolores.
J. Ile de Alcatraces.
K. Ile de los Angeles.
L. P.te de San Antonio.
M. Ile del Carmel.
N. Anse des Carmelites.
O. Anse de Consolation.
P. P.te de S.t Carlos.
Q. P.te de S.t Iago.
R. P.te de Reyes.
S. Farallones.
T. Arena y lodo.
V. Arena y Franyo.

Lieues Marines de 20. au dégré.

L. Aubert scripsit.

MONTAGNES DE

Dune de sable

Mouillage

Mission de St Charles

Anse du Carmel.

Pointe des Pins ou des Cyprès

BAIE DE MONTEREY

Pointe du Nouvel-an

PLAN
DE LA BAIE DE
MONTEREY

Située

DANS LA CALIFORNIE SEPTENTRIONALE

Par 36°. 38'. de Latitude Nord

et 124°. 3'. de Longitude Occidentale

Pour servir au Voyage

DE M. DE LA PÉROUSE.

Milles Marins de 60 au Degré.

1 2 3 4 5 6 7 8 9 10 11 12 13 14 15 16 17 18 19 20 21 22.

Atlas du Voyage de la Pérouse. N°. 34.

L. Aubert sculpsit.

Mission de St Diego

Presidio de St Diego

Faux Port

Sable et Vase

Pte des Morts

Sable et Vase

Basse de Zuniga

St Etienne

Pointe St Jean

Pointe Guizarros

Sable et Gravier

Sable et Vase

Rancherie de las Choyas

Pointe St Augustin

Pointe St Michel

Pointe de la Colline

Sable et Vase

Pte St Joseph

Rancherie ou Village d'Indiens nommé de la Pte

Marais

Rivière en deçà à l'origine de l'eau

Pointe de Sable

Milles Marins de 60 au degré.

2 3 4 5 6 7 8 9 10 11 12.

PLAN DU PORT DE St. DIEGO

EN CALIFORNIE

Situé par 32° 39′ 0″ de Latitude Nord et 12° 4′ 0″ à l'Ouest de St Blas

Levé en 1782.

N.a Les Sondes sont marquées en Brasses de deux varres ou six pieds de Castille, ce qui vaut notre Brasse à peu de chose près.

Embouchure de la Riviere de St Pedro

Basse

Basse

Basse

Carenage

Arcenal

PLAN DU PORT ET DU DÉPARTEMENT DE St. BLAS

Situé par 21° 30′ de Latitude N.d et 88° 15′ à l'Ouest de Ténériffe et à 107° 15′ à l'Ouest de Paris

leve en Novembre 1777.

100 200 400 600 800 1000

1000 2000 3000 4000 5000 6000.

Echelle de 6000 pieds de Castille.

L. Aubert sculpsit.



Dessiné par Prevost. Gravé par Le Pagelet. Atlas du Voyage de la Peyrouse, N° 56.

PERDRIX, MÂLE ET FEMELE, DE LA CALIFORNIE.

L. Albert sculpsit

Dessiné par J. R. Prevost, fils

Gravé par L. Pagelot

PROMEROPS DE LA CALIFORNIE SEPTENTRIONALE.

L. Labrousse

PLAN ET VUES DE L'ÎLE NECKER.

1. Vue *de l'Ile* Necker *prise en A.*

2. Vue *prise en B.*

3. Vue *prise en C.*

Vue du Piton
de la Basse des Frégates Françaises.

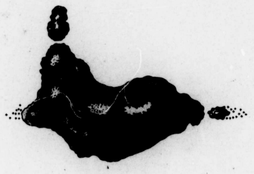

Echelle de Toises.

100 200 300 400 500 600

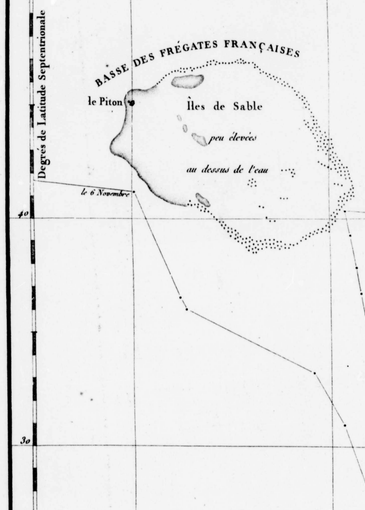

Degrés de Latitude Septentrionale

Degrés de Latitude Septentrionale

CARTE PLATE
DE
L'ÎLE NECKER

Située par 23°. 34'. de Latitude N, et 166°. 52'. de Longitude à l'Ouest de Paris
et de la
BASSE DES FRÉGATES FRANÇAISES
Située par 23°. 45'. de Latitude N. et 168°. 10'. de Longitude,
Découvertes en Novembre 1786.

Degrés de Longitude à l'Ouest du Méridien de Paris.

Gravé par Berard.

CARTE GÉNÉRALE
DES
DÉCOUVERTES
faites en 1787

dans les MERS DE CHINE et DE TARTARIE

ou depuis Manille *jusqu'à* Avatscha,

par les Frégates Françaises

la Bouſsole *et* l'Aſtrolabe.

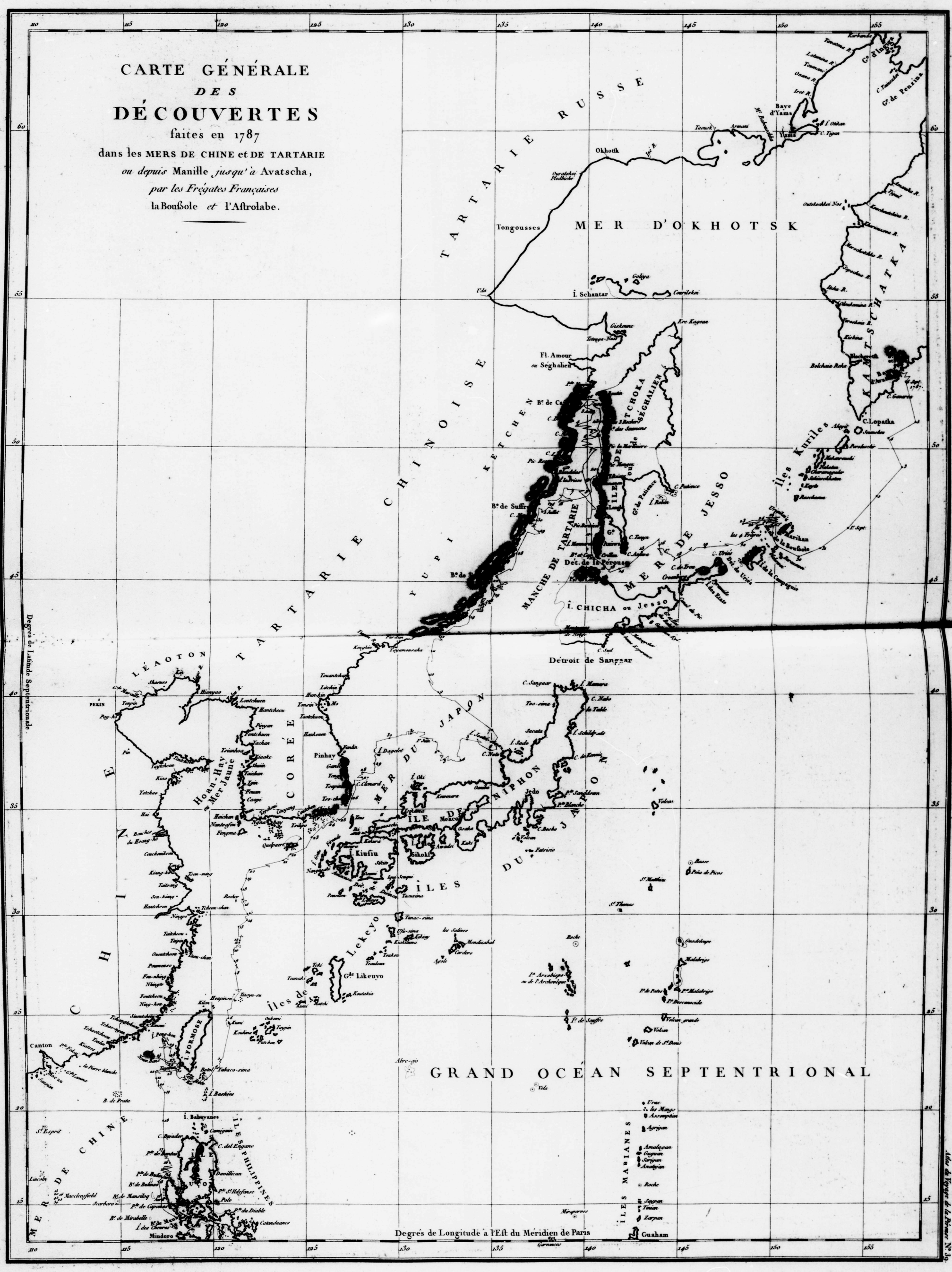



Dessiné par Duché de Vancy

Gravé par Mixgachet

Atlas du Voyage de la Pérouse. N.° 40.

VUE DE MACAO EN CHINE.

Dessiné par Duché de Vancy. Réduit par J. M. Moreau le Jeune. Gravé par Simonet.

Atlas du Voyage de la Pérouse, N° 41.

VUE DE CAVITE DANS LA BAIE DE MANILLE.

L. Aubert Sculpsit

Dessiné par Duché de Vancy.

Gravé par Duprêel.

Atlas du Voyage de la Pérouse, N°. 42.

COSTUMES DES HABITANS DE MANILLE.

L. Imbert sculpsit

CARTE
DES
DÉCOUVERTES
Faites en 1787
dans les MERS DE CHINE et DE TARTARIE,
par les Frégates Françaises
la Boussole *et* l'Astrolabe,
depuis leur Départ de Manille
jusqu'à leur Arrivée au Kamtschatka.

1re Feuille.

Degrés de Longitude à l'Est du Méridien de Paris.

Degrés de Latitude Septentrionale.

Gravé par Smith.

Levé par Meurelle.

PLAN
DE LA PARTIE DES ÎLES, ou ARCHIPEL DE CORÉE,

Vue au Mois de Mai 1787 par les Frégates Françaises. la Bouſſole et l'Aſtrolabe.

OBSERVATIONS.

Les Numéros, qui ſe trouvent auprès des terres ou Îles, indiquent les Points qui ont été relevés, et ces numéros ſe diſtinguent de ceux du Brassiage, en ce que l'on a ajouté à la ſuite de ceux-ci derniers la lettre B.

La qualité du Fond a été toujours de Vaze, juſqu'à l'entrée du Détroit qui ſépare la Corée des Îles du Japon, dans lequel on trouve du Sable, fin blanc.

La Variation du Compas a augmenté depuis l'Île Quelpaert de 1.° 3.' à 1.° 33.' du Nord vers l'Eſt.

La Pointe de la Corée indiquée par le N.° 63. eſt par 35.° 0.' 33." de Latitude Nord et 126.° 56.' 40." de Longitude à l'Eſt du Méridien de Paris.

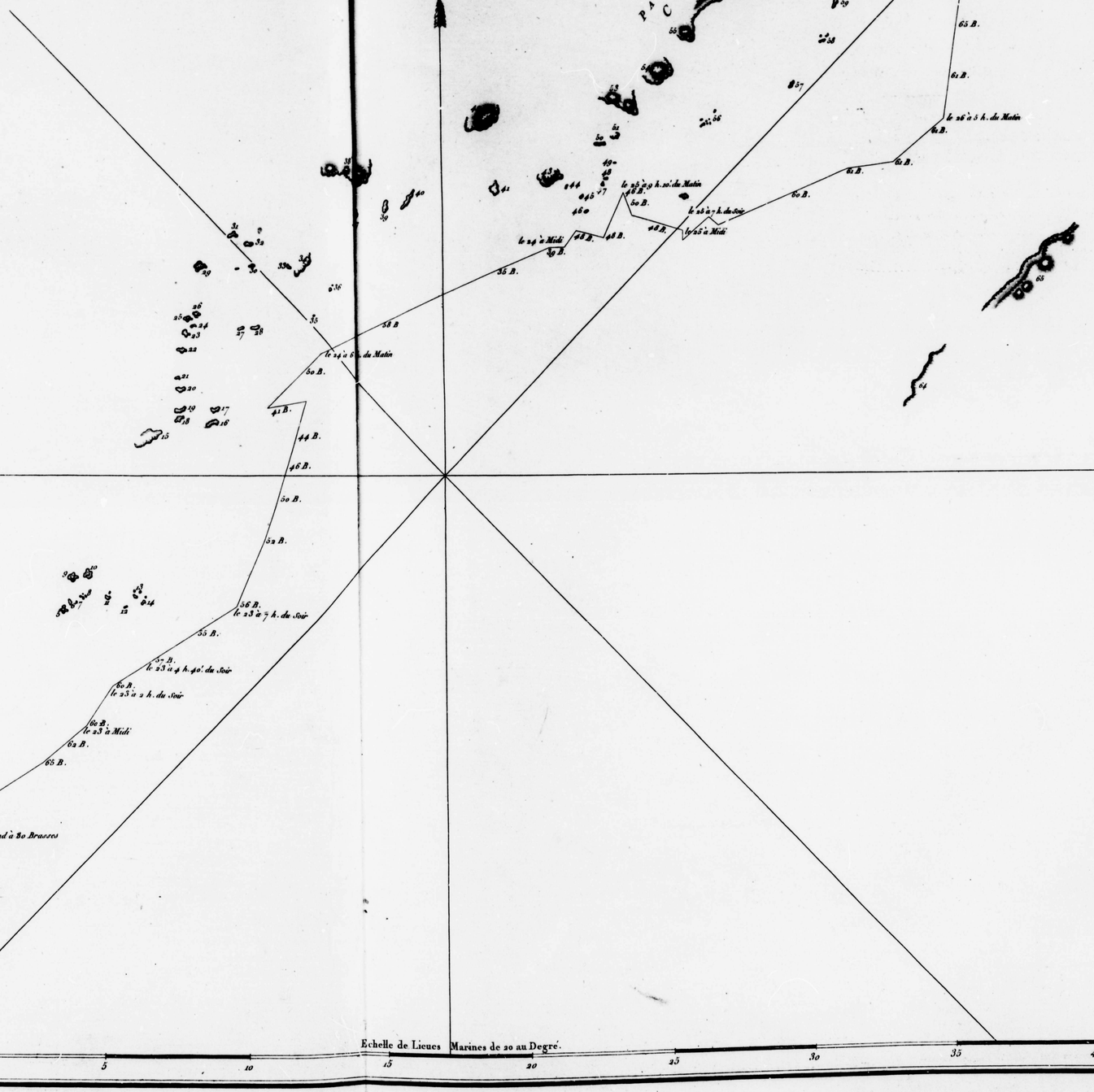

Gravé par Baudet. Ecrit par Herrault.

A

PLAN
DE LA PARTIE DE L'ILE DE
QUELPAERT
Vue le 21. May 1787 par les Frégates Françaises la Boussole et l'Astrolabe.
La Presqu'île A. est située par 33° 7' 49" de Latitude Nord et par 125° 58' 42 de Longitude Orientale.
La Variation du Compas est 1° 18'. NE.

Echelle de Lieues Marines de 20 au degré.

0 1 2 3 4 5 6 7 8 9

PLAN DE L'ILE
HOAPINSU
et des Ilots qui l'environnent
Vue le 7 May 1787.
La Pointe la plus Ouest est située par 25° 49' 39" de Latitude Septentrionale et par 120° 19' 45" de Longitude Orientale.
La Variation du Compas est de 3° Est.

Ile Tyaoyu-su

ILE HOAPINSU

Lieues Marines de 20 au degré.

0 1 2 3 4

PLAN DE L'ILE
DAGELET
Découverte par les Frégates Françaises la Boussole et l'Astrolabe.
le 27. May 1787.
Sa Latitude Nord est de 37° 22' 18" et sa Longitude Orientale d'après l'horloge marine N° 18. est de 128° 36' 18".
La Variation de l'Aiguille aimantée a été trouvée de 1° 17' Est.

Lieues Marines de 20 au degré.

0 1 2 3

PLAN
DE LA PARTIE DE
L'ÎLE DE BOTOL
Vue le 3 May 1787 par les Frégates Françaises la Boussole et l'Astrolabe.
La Pointe Est de cette Île, est située par 21° 58' 58" de Latitude Septentrionale et par 119° 7' 25" de Longitude Orientale.
La Variation du Compas est de 1° Ouest.

Lieues Marines de 20 au degré.

0 1 2 3

PLAN
DE L'ÎLE DE KUMI
Vue le 5. May 1787 par les Frégates la Boussole et l'Astrolabe.
La Pointe Ouest de cette Île est située par 24° 55' 15" de Latitude Septentrionale et par 120° 26' 28" de Longitude Orientale.
La Variation du Compas est de 2° Est.

Lieues Marines de 20 au degré

0 1 2 3 4

L. Aubert sculpsit.

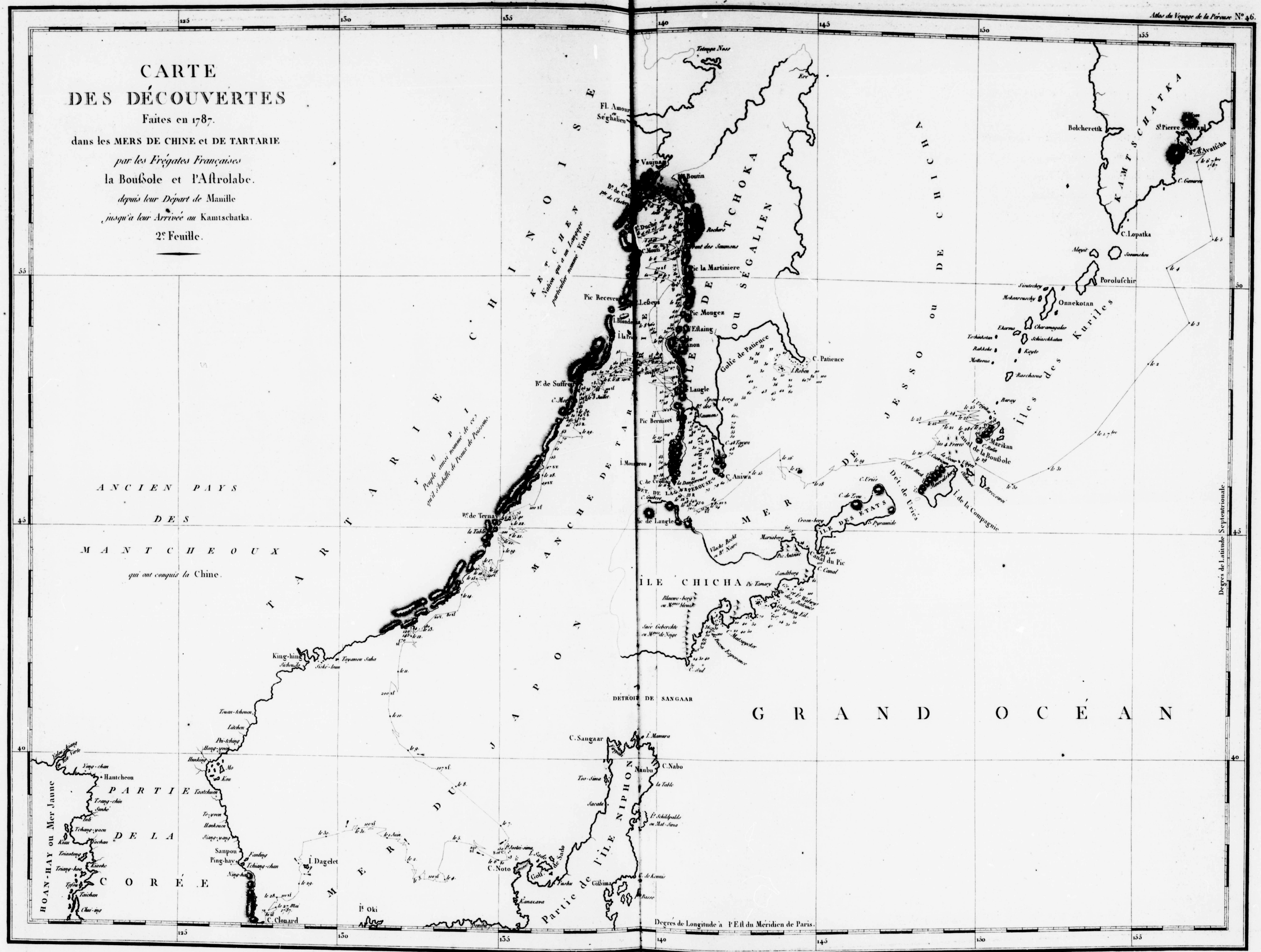
Atlas du Voyage de la Pérouse N°. 46.
CARTE
DES DÉCOUVERTES
Faites en 1787.
dans les MERS DE CHINE et DE TARTARIE
par les Frégates Françaises
la Boussole et l'Astrolabe,
depuis leur Départ de Manille
jusqu'à leur Arrivée au Kamtschatka.
2e. Feuille.
ANCIEN PAYS
DES
MANTCHEOUX
qui ont conquis la Chine.
TARTARIE CHINOISE
MANCHE DE TARTARIE
MER DU JAPON
GRAND OCÉAN
ÎLE CHICHA
ÎLE DES ETATS
JESSO ou DE CHICHA
KAMTSCHATKA
Îles des Kuriles
PARTIE DE LA CORÉE
HOAN-HAY ou Mer Jaune
Partie de l'ÎLE NIPHON
DETROIT DE SANGAAR
C. Sangaar
C. Noto
I. Dagelet
C. Clonard
Fl. Amour
Ségalien
C. Lopatka
Porolufchir
Onnekotan
C. Patience
Golfe de Patience
Canal de la Boussole
Degrés de Longitude à l'E.t du Méridien de Paris.
Degrés de Latitude Septentrionale.

CARTE

DES DÉCOUVERTES

au Nord du Japon

Faites en 1643 par les Vaisseaux Hollandais

le Kastrikum et le Breskens,

Comprenant

la Terre de Jeso, l'Ile des Etats et la Terre de la Compagnie,

dont partie a été reconnue en 1787

par les Frégates Françaises

la Boussole et l'Astrolabe.

Extrait de la Carte
publiée par Schenchzer.

Extrait de la Carte
de l'Histoire du Japon de Kempfer.

VUE de la TERRE DE LA COMPAGNIE.



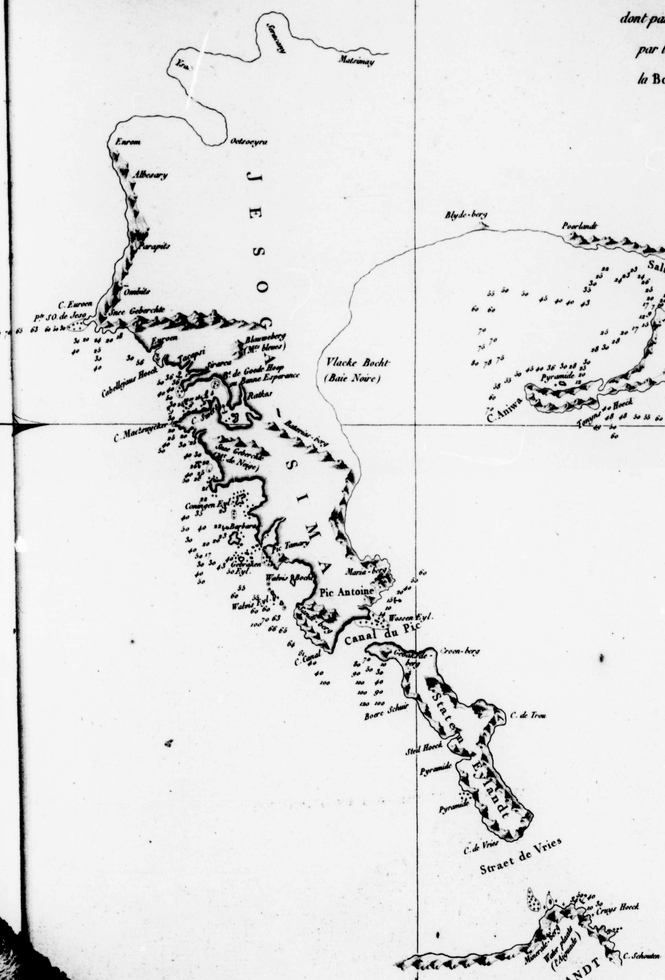

Degrés de latitude Septentrionale.

Gravé par Blondel.

PLAN DE LA BAIE DE TERNAI

Située sur la côte de Tartarie par 45°.13'.00". de Latitude Nord et par 135°.09'.00". de Longitude Orientale.

Cette Baie fut découverte le 22. Juin 1787. par les Frégates Françaises la Boussole et l'Astrolabe.

La variation de l'Aiguille aimantée n'a été trouvée que de 4°. du Nord vers l'Est.

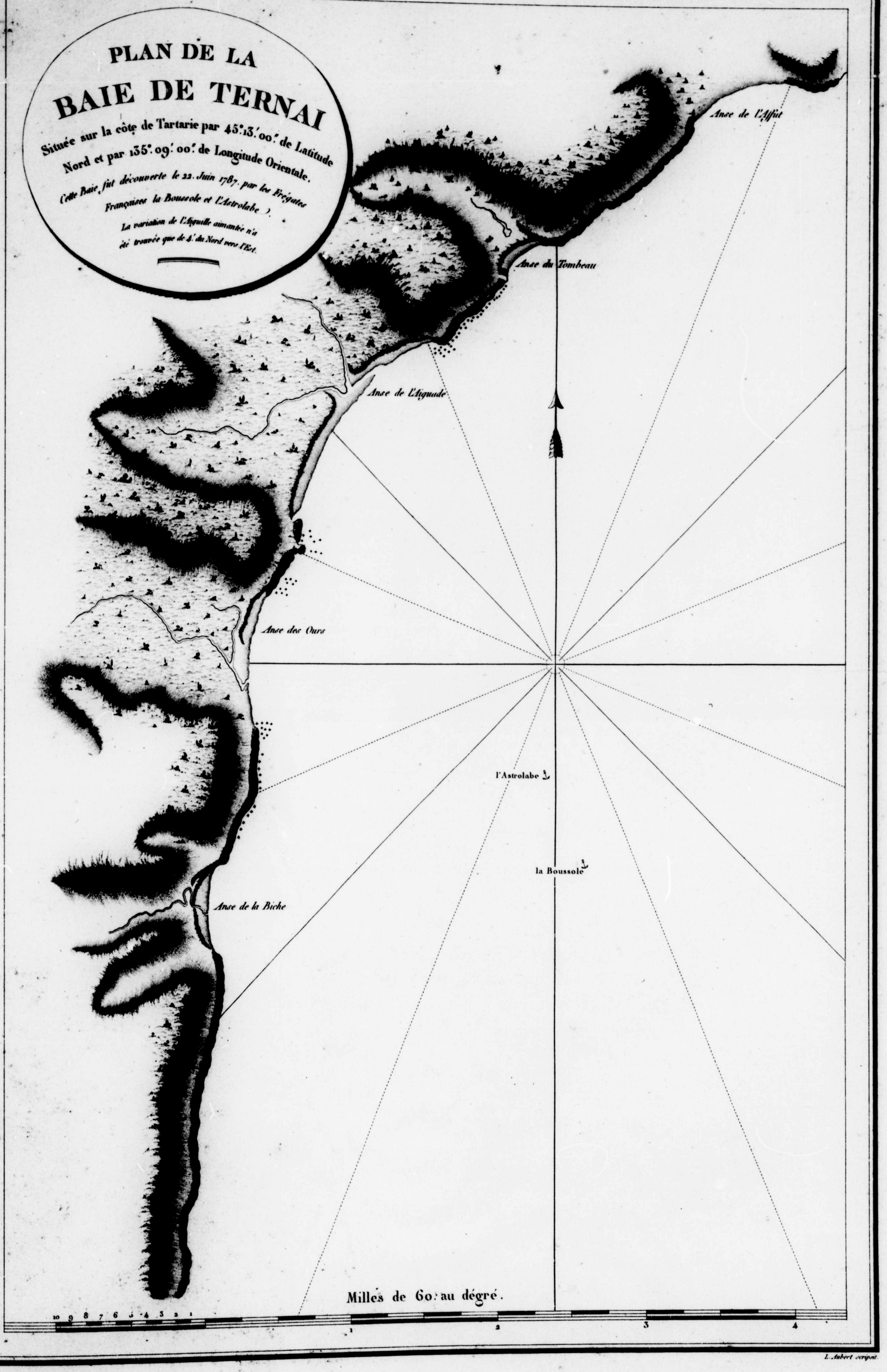

L. Aubert scripsit.

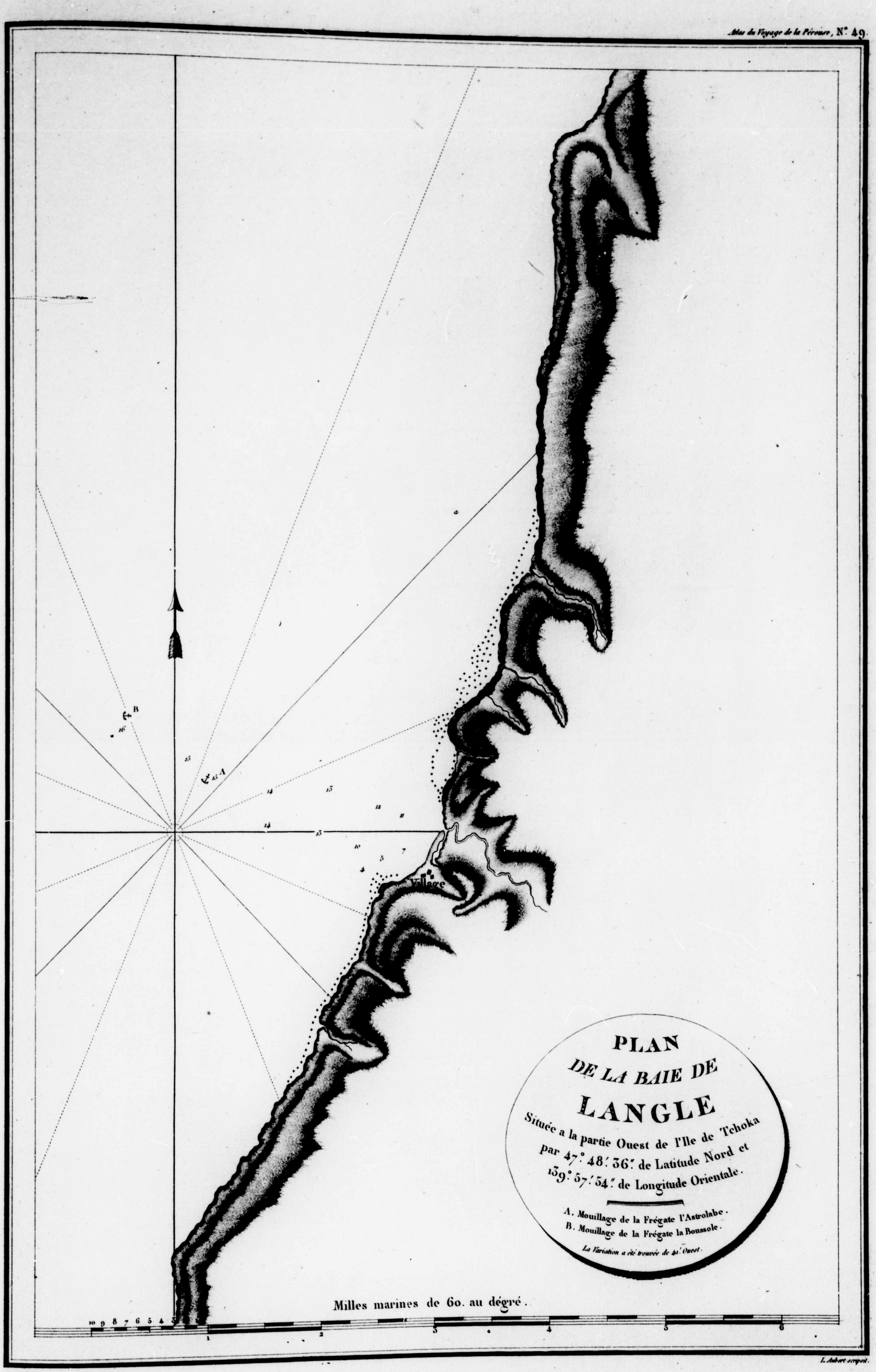

PLAN
DE LA BAIE DE
LANGLE
Située a la partie Ouest de l'Ile de Tchoka
par 47°. 48'. 36". de Latitude Nord et
139°. 57'. 54". de Longitude Orientale.

A. Mouillage de la Frégate l'Astrolabe.
B. Mouillage de la Frégate la Boussole.

La Variation a été trouvée de 4½'. Ouest.

Milles marines de 60. au dégré.

10 9 8 7 6 5 4 3 2 1 0 1 2 3 4 5 6

L. Aubert scripsit.

Dessiné par Duché-de Vancy.

Gravé par Cathelin.

Atlas du Voyage de la Perouse, N.° 50.

COSTUMES DES HABITANS DE LA BAIE DE LANGLE.

la Boussole ſ.ve

l'Astrolabe ſ.re

Village

Village

Village

Vill.

Vill.

PLAN DE LA BAIE
D'ESTAING

Située à la Côte de l'Ouest de Tchoka par 48°. 59'. 38". de Latitude Nord, et par 140°. 0'. 42". de Longitude Orientale, Prise du Mouillage de l'Astrolabe.

Cette Baie fut découverte le 20. Juillet 1787. par les Frégates Françaises la Boussole et l'Astrolabe commandées par MM.

DE LA PÉROUSE ET DE L'ANGLE.

L'Aiguille aimantée n'a point eu ici de variation. Le fond est, dans les endroits où on a placé des Sondes de sable mêlé de vase et de Coquille. On n'a pas eu le temps de sonder toute cette Baie.

Milles de 60. au dégré.

0 8 7 6 5 4 3 2 1 — 1 2 3 4 5 6 7

L. Aubert sculpt.

PLAN
DE LA
BAIE DE CASTRIES

SITUÉE SUR LA CÔTE ORIENTALE DE TARTARIE,
par 51° 29′ 0″ de Latitude Nord et 139° 39′ 0″ de Longitude
Orientale du Méridien de Paris, levé en Juillet 1787
PAR S.r BERNIZET
sous l'inspection de M. de la Pérouse.

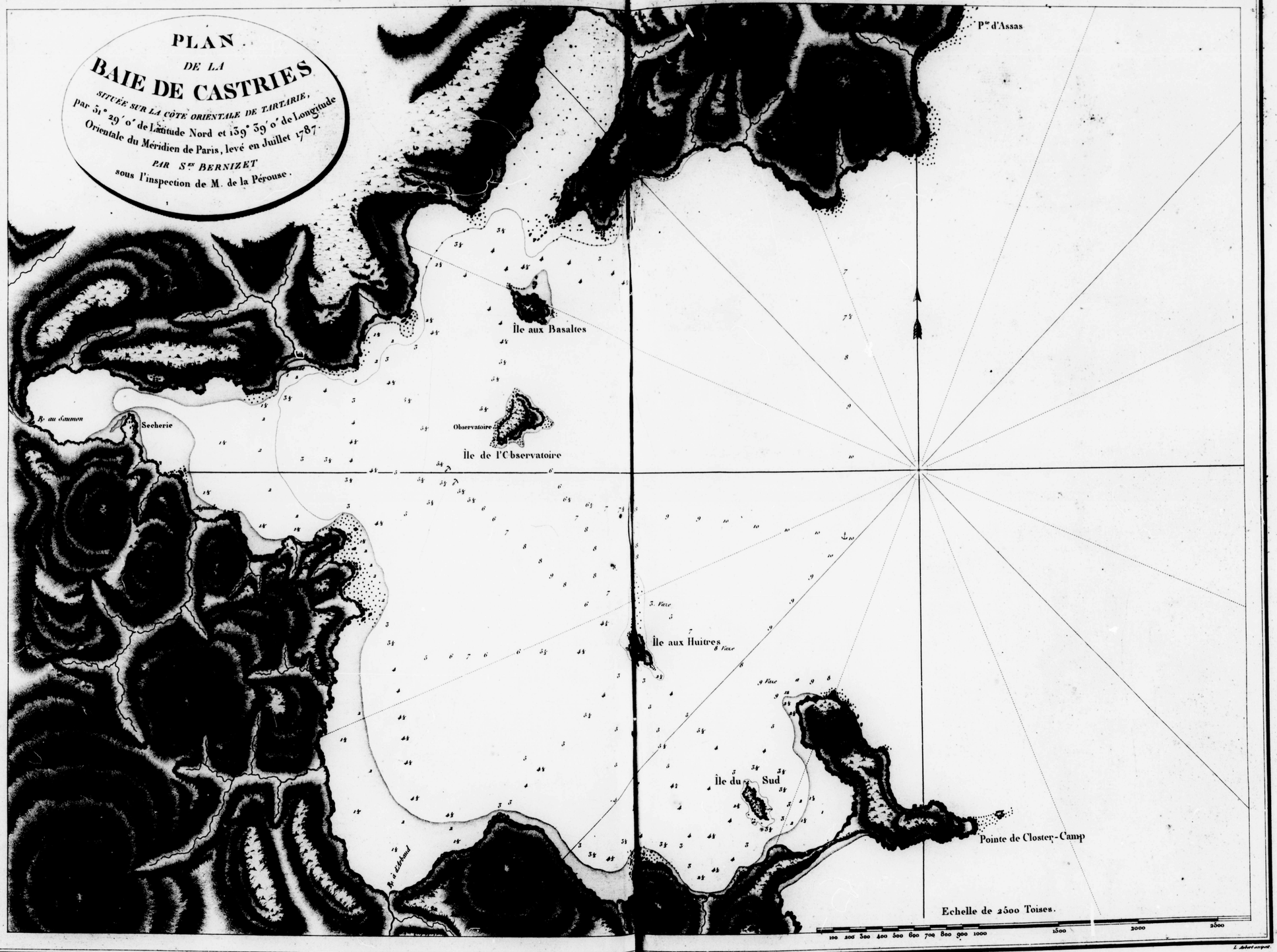

L. Aubert sculpt.



Dessiné par Duché de Vancy.

Gravé par Marquebiez.

Atlas du Voyage de la Pérouse, N.° 55.

TOMBEAUX DE LA BAIE DE CASTRIES.

L. Aubert sculpsit

Peint par Duché de Vancy — Réduit par J.M. Moreau le jeune. — Gravé par Benoist

Atlas du Voyage de la Pérouse, N°. 54.

COSTUMES DES HABITANS DE LA BAIE DE CASTRIES.

L. Aubert sculpt.

NISKANI, AOUCANTOURI *ET* EROUGANTOI.

Habitans de la Baie de LANGLE.

OROTCHIS.

Habitans de la Baie de CASTRIES.

Dessiné par Duché de Vancy. *Gravé par Simonet.*

L. Aubert scripsit.

Dessiné par Blondela

Gravé par Mocquet

Atlas du Voyage de la Perouse. N.° 56

VUE DE S.t PIERRE ET S.t PAUL AU KAMTSCHATKA.



PIROGUE DU PORT DES FRANÇAIS.

Dessiné par Blondela. *Gravé par Delestre.*

PIROGUE, TROUVÉE AU PORT DES FRANÇAIS.

On voit à son côté la peau qui lui tient lieu de bordage.

L. Aubert sculpsit



PARAO, BATEAU DE PASSAGE DE MANILLE.



Dessiné par Blondela. *Gravé par Masquelier.*

SARAMBEAU, RADEAU DE PÊCHE DE MANILLE.



BATEAU JAPONAIS.



Dessiné par Mondelà.

Gravé par Le Paigelet.

BATEAU JAPONAIS.



CHAMPAN, BATEAU CHINOIS.



Dessiné par Blondela. *Gravé par Le Pageolet.*

BATEAU DE FORMOSE.

L. Aubert sculpt.



PIROGUE DE TCHOKA.



PIROGUE DE L'ÎLE DE PÂQUE.



PIROGUE DES OROTCHYS.



Dessiné par Blondela.

Gravé par Le Pepelet

PIROGUE DES BITCHYS.

L.Aubert sculp.

POULETTES.

Fig. 1.

Fig. 2.

Fig. 3.

Fig. 4.

Fig. 5.

Fig. 6.

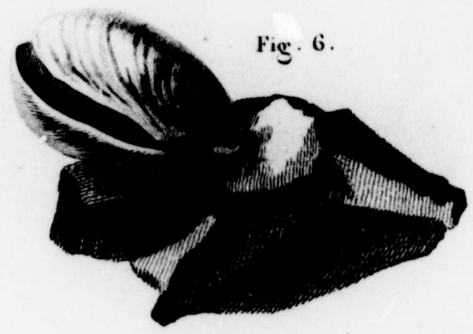

Fig. 7.

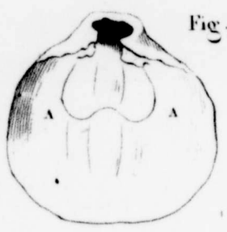

Fig. 8.

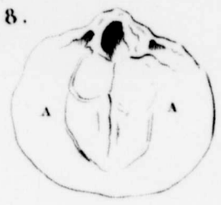

Fig. 11.

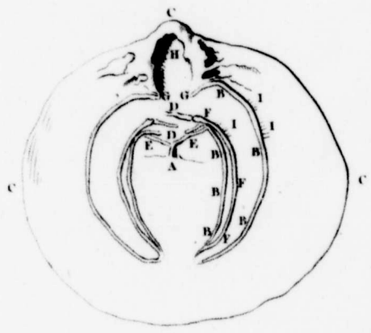

Fig. 9.

Fig. 10.

Fig. 1.

Fig. 2.

Fig. 3.

Fig. 4.

Corne d'Ammon de la Mer du Sud, entre les Tropiques.

Dessiné par Prevost.

Gravé par Ibbk.

CARTE
DE L'ARCHIPEL
DES NAVIGATEURS

Découvert par M. de Bougainville
en Mai 1768,
et reconnu par les Frégates Françaises
la Boussole *et* l'Astrolabe
en Decembre 1787.

Latitudes et Longitudes des Principaux Points.

Noms des Îles.	Points déterminés.	Latitudes.	Longitudes.
Opoun	Pointe Est	14° 9′ 10″	171° 21′ 50″
	Pointe Ouest	14 10 0	171 29 55
Leoné	Pointe Sud	14 7 53	171 36 22
Fanfoué	Pointe Est	14 5 23	171 38 27
	Pointe Ouest	14 6 0	171 43 7
Maouna	Pointe Est	14 16 40	172 22 32
	Pointe Ouest	14 20 52	172 41 10
	Anse du Massacre	14 20 45	172 36 50
Oyolava	Pointe Est	14 2 40	173 27 15
	Sommet de la Pte O.NO.	13 51 3	174 2 3
Calinasse	Sommet de la Pte N.	13 45 0	174 11 33
Ilot Plat	milieu	13 51 15	174 7 41
Pola	Pointe NE.	13 27 33	174 16 43
	Pointe Ouest	13 32 0	174 54 30

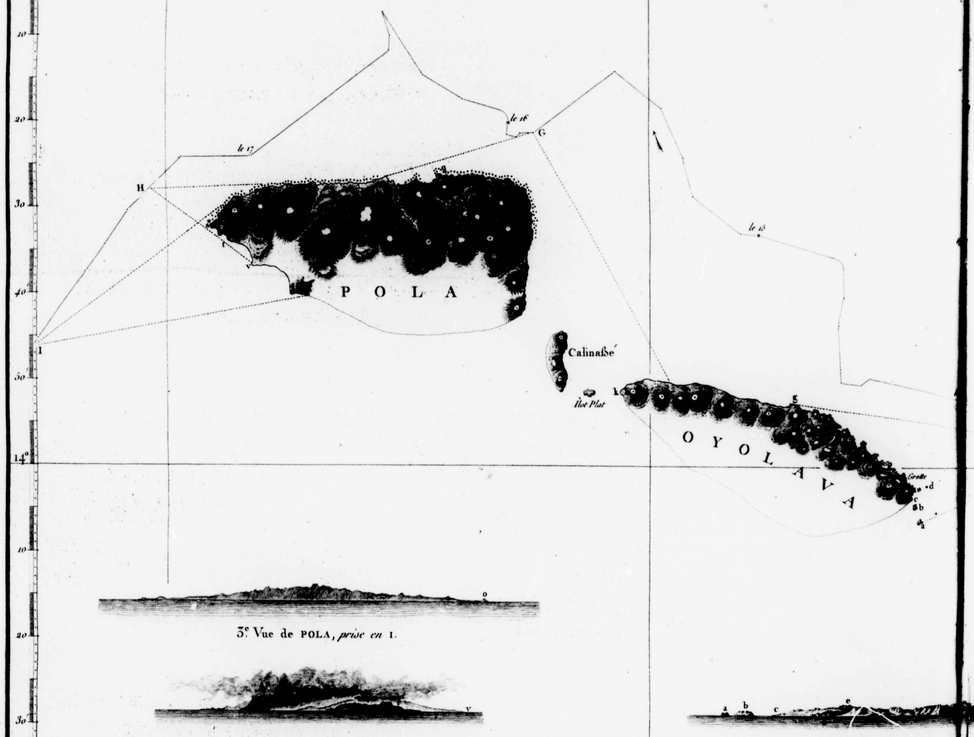

3e Vue de POLA, *prise en* I.

2e Vue de POLA, *prise en* H.

Vue d'OYOLAVA, *prise en* F.

1ere Vue de POLA, *prise en* G.

NOTA.

Les Lettres le long de la Route désignent le lieu d'où les différentes vues ont été prises.
Les Lignes ponctuées qui partent de ces points indiquent l'espace que chaque vue embrasse.
Les mêmes objets sont désignés par les mêmes lettres tant sur les vues que sur le Plan.
Les points marqués sur les Sommets indiquent qu'ils ont été déterminés par des observations trigonométriques.
Les Fleches indiquent la direction des courans qui ont agi sur la Route.

Extrait des Cartes du Voyage de M. de Bougainville autour du Monde en 1768.

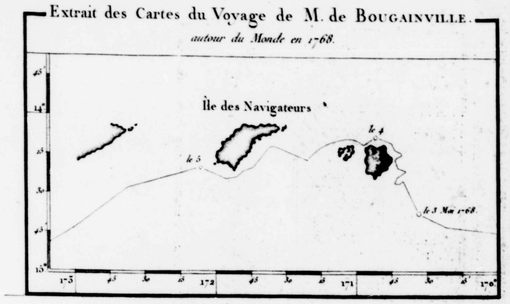

1ere Vue d'OPOUN, *restant à 20 Lieues au S.O. 1/4 S.*



2e Vue d'OPOUN, *prise en* A.

3e Vue d'OPOUN, *prise en* B.



1ere Vue de MAOUNA, *prise en* D.

2e Vue de MAOUNA, *prise en* E.

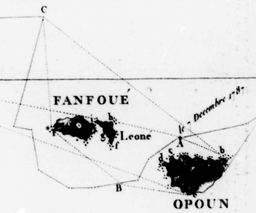

4e Vue d'OPOUN, *prise en* C.

5e Vue d'OPOUN, *prise en* D.

Dressé par Herault.

PLAN
D'UNE PARTIE
DE L'ILE DE MAOUNA,
Vue par les Frégates Françaises la Boussole et l'Astrolabe en Decembre 1787.

La Latitude Sud du Mouillage de Maouna a été trouvée de 19.° 21' 48" et la Longitude Orientale de 180.° 40' 57." par le N.° 18. à la quelle il faut ajouter environ 22' pour la Longitude vraie.

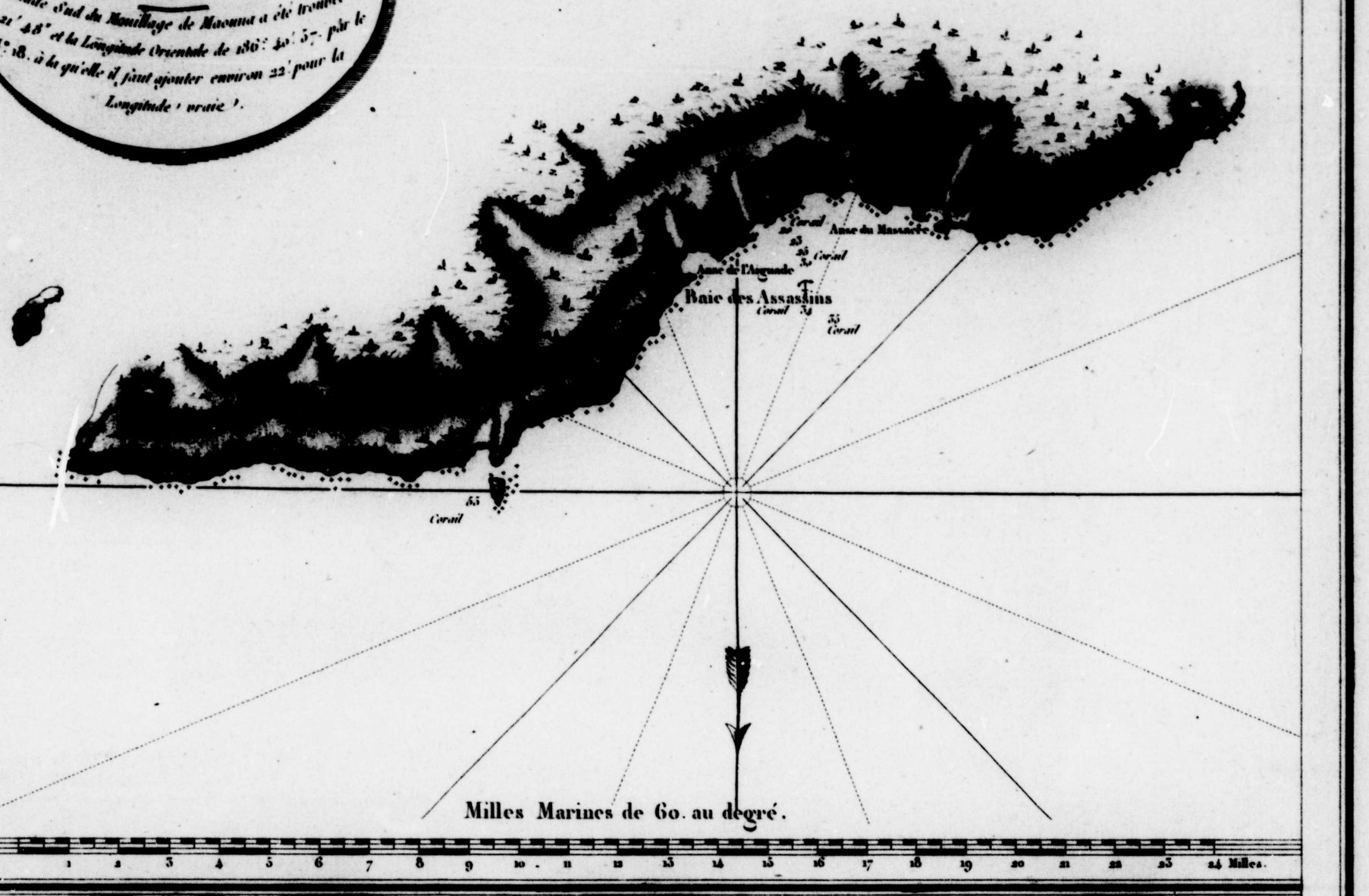

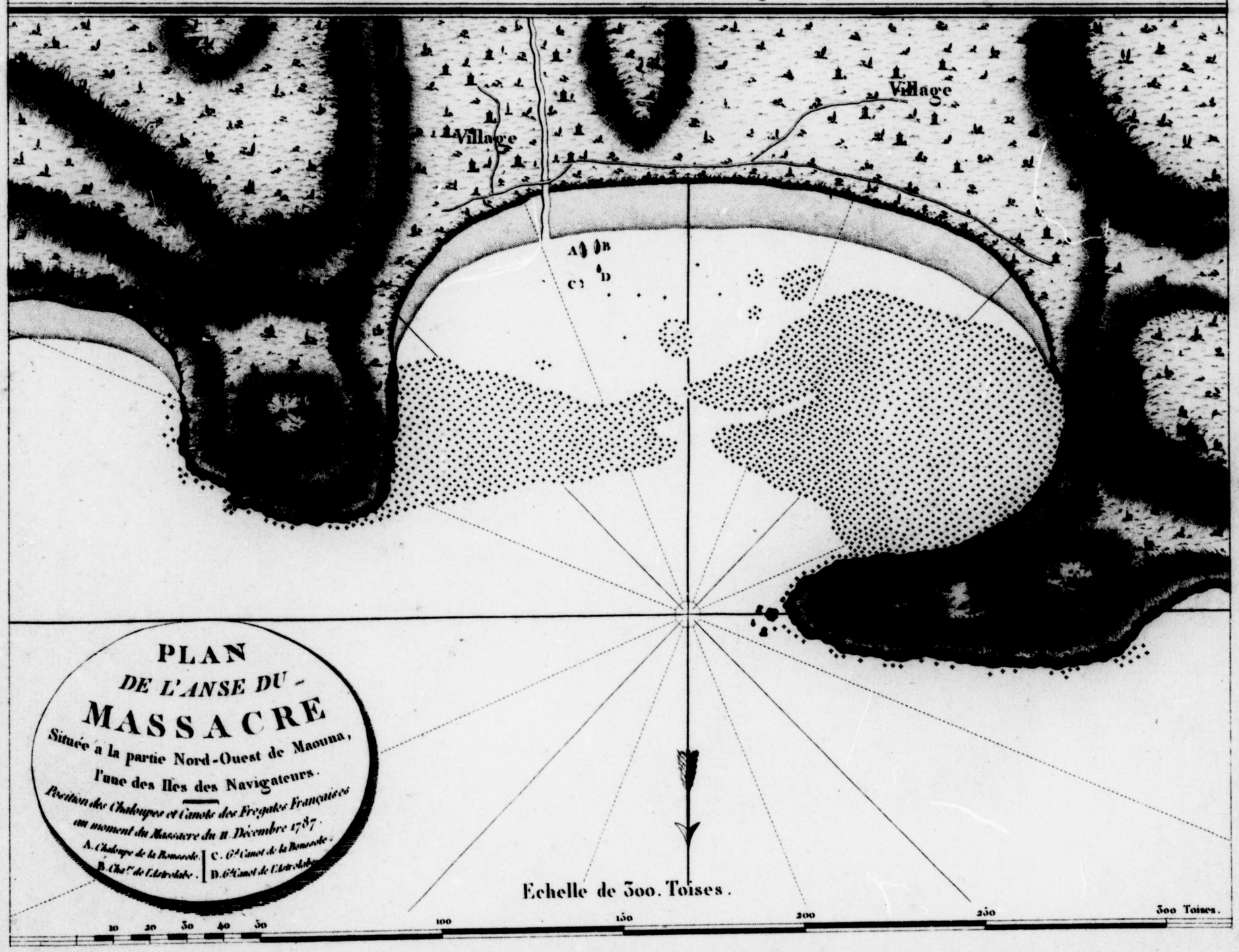

PLAN
DE L'ANSE DU
MASSACRE
Située à la partie Nord-Ouest de Maouna, l'une des Iles des Navigateurs.

Position des Chaloupes et Canots des Fregates Françaises au moment du Massacre du 11 Décembre 1787.

A. Chaloupe de la Boussole. | C. G.d Canot de la Boussole.
B. Chal.e de l'Astrolabe. | D. G.d Canot de l'Astrolabe.

L. Aubert scrip.t

Peint par N. Ozanne

Gravé par Duparcquet

Atlas du Voyage de la Perouse, N°. 66.

MASSACRE DE MM. DE LANGLE, LAMANON ET DE DIX AUTRES INDIVIDUS DES DEUX ÉQUIPAGES.

PARTIE DE LA MER DU SUD COMPRISE ENTRE LES PHILIPPINES ET LA CALIFORNIE

d'après la Carte Espagnole *trouvée sur le* Galion *pris par* l'Amiral Anson *en 1743, qui représente l'état des connaissances à cette époque, et les Routes que suivaient ordinairement les Galions dans leur traversée de* Manille *à* Acapulco.

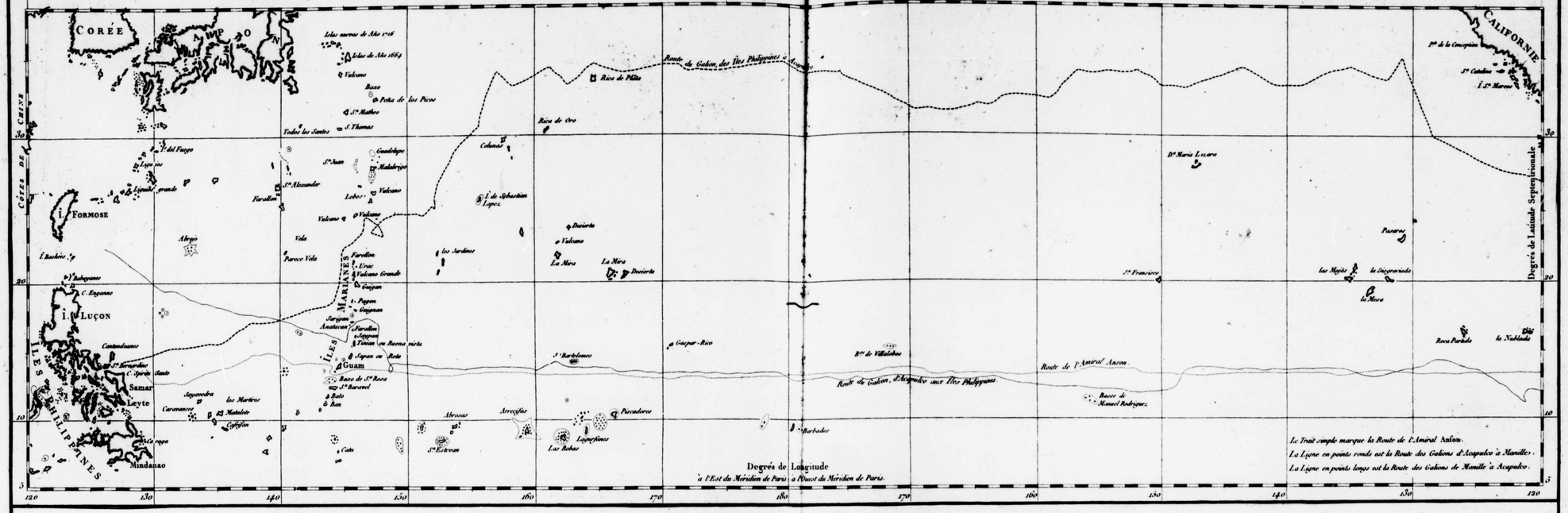

PARTIE DE LA MER DU SUD COMPRISE ENTRE LES PHILIPPINES ET LA CALIFORNIE

d'après une autre Carte Espagnole *communiquée à* LA PEROUSE *dans sa relache à* Monterey, *sur laquelle il avait tracé sa route ainsi que les Îles qu'il avait reconnues, avec des notes sur celles qu'il n'avait pas retrouvées.*

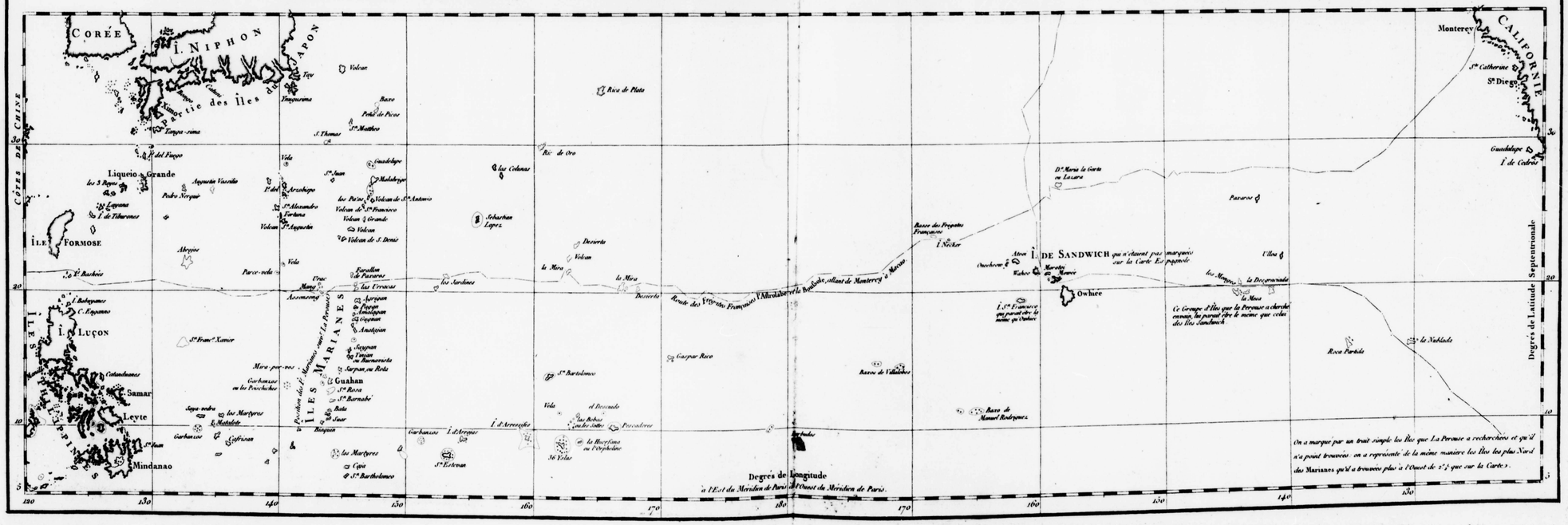

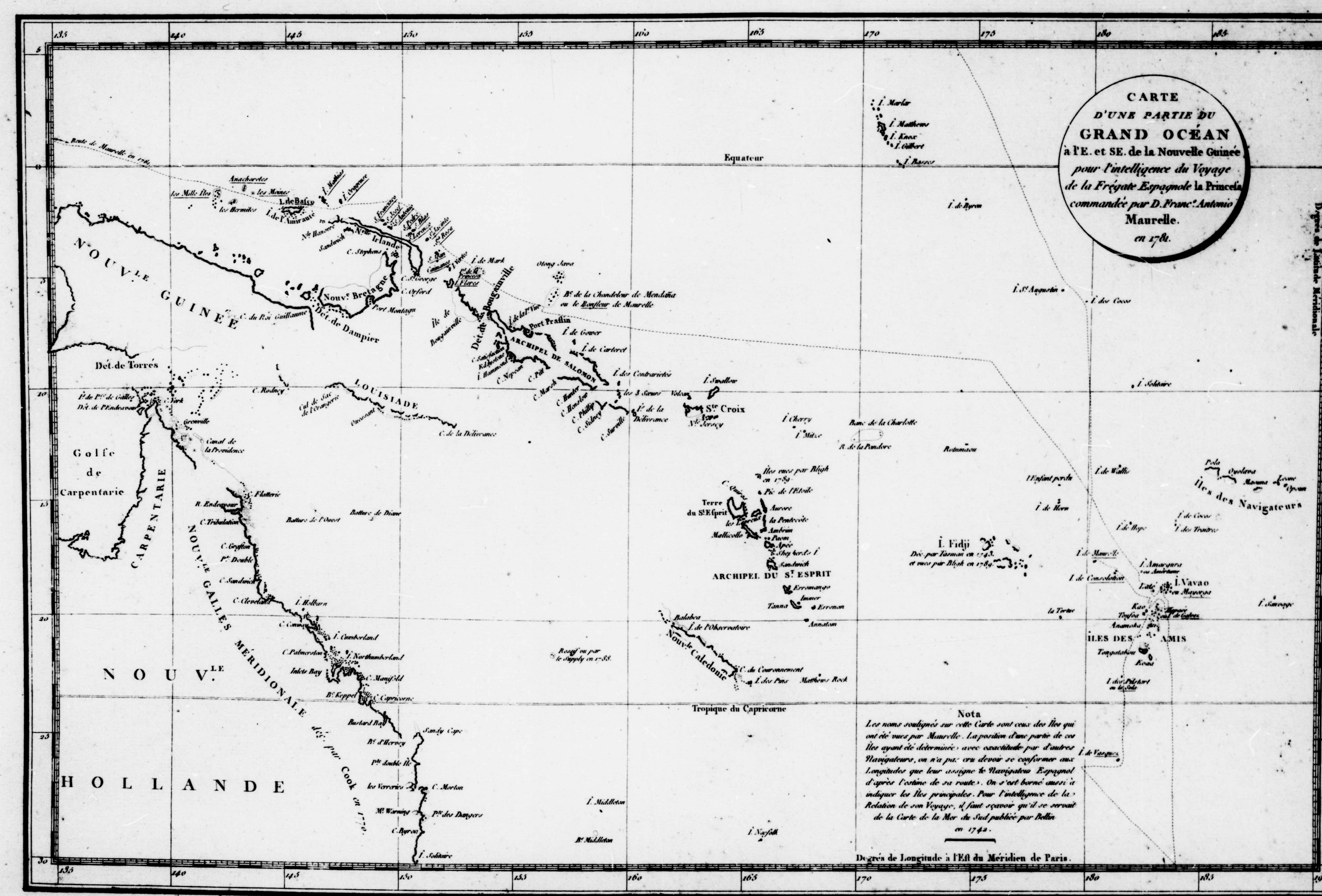
CARTE
D'UNE PARTIE DU
GRAND OCÉAN
à l'E. et SE. de la Nouvelle Guinée
pour l'intelligence du Voyage
de la Frégate Espagnole la Princesa
commandée par D. Franc.^s Antonio
Maurelle.
en 1781.
Degrés de Latitude Méridionale
Degrés de Longitude à l'Est du Méridien de Paris.
Equateur
Tropique du Capricorne
NOUV.^LE GUINÉE
NOUV.^LE HOLLANDE
NOUV.^LE GALLES MÉRIDIONALE déc. par Cook en 1770.
CARPENTARIE
Golfe de Carpentarie
Dét. de Torrès
Dét. de Dampier
Nouv.^e Bretagne
Nouv.^e Irlande
LOUISIADE
ARCHIPEL DE SALOMON
Dét. de Bougainville
Port Praslin
Ste Croix
Terre du St Esprit
ARCHIPEL DU S.^T ESPRIT
Nouv.^le Calédonie
Î. Fidji
Déc. par Tasman en 1643. et vues par Bligh en 1789.
Îles des Navigateurs
ÎLES DES AMIS
Î. Vavao
Route de Maurelle en 1781.
Nota
Les noms soulignés sur cette Carte sont ceux des Îles qui ont été vues par Maurelle. La position d'une partie de ces Îles ayant été déterminée avec exactitude par d'autres Navigateurs, on n'a pas cru devoir se conformer aux Longitudes que leur assigne le Navigateur Espagnol d'après l'estime de sa route. On s'est borné aussi à indiquer les Îles principales. Pour l'intelligence de la Relation de son Voyage, il faut sçavoir qu'il se servait de la Carte de la Mer du Sud publiée par Bellin en 1742.

Partie peu connue des Is.s Aleutiennes, d'après une Carte manuscrite des Archives d'Ochotsk communiquée à M.Leßeps.

PLAN
DES
ÎLES KURILES
et des Terres peu connues
situées à la suite de ces Îles:
d'après un manuscrit conservé dans les Archives d'Ochotsk
qui a été communiqué à M.Leßeps.
en 1788.

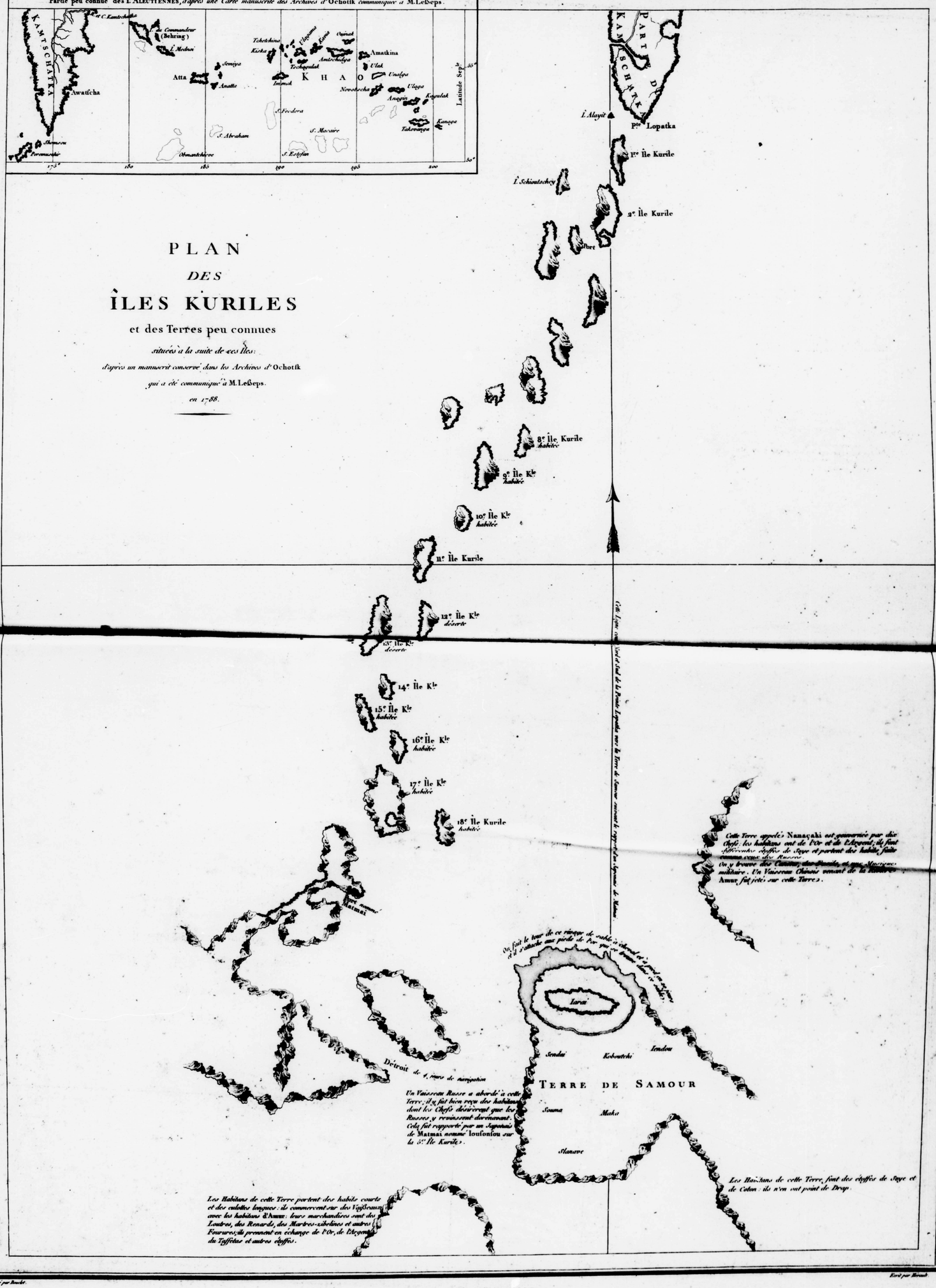

Gravé par Boudet.

Levé par Bérard.

Atlas de l'Voyage de la Perouse. N.o 69