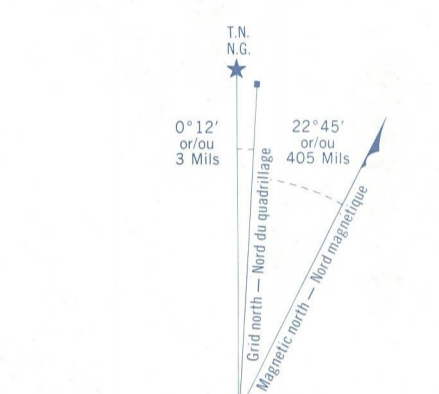
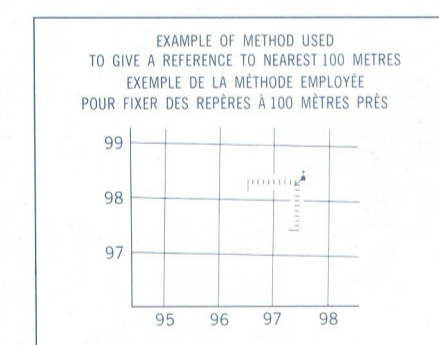
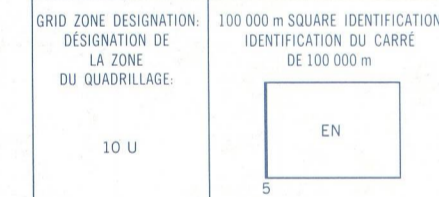


Military users, refer to this map as: **SÉRIE A 721 SÉRIE MAP 92 O/10 CARTE**  
 Références de cette carte pour usage militaire: **ÉDITION 2 MCE ÉDITION**



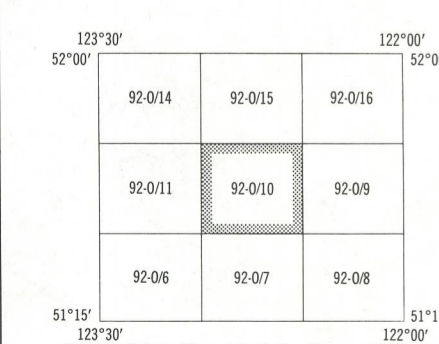
Use diagram only to obtain numerical values APPROXIMATE MEAN DECLINATION 1984 FOR CENTRE OF MAP  
 Annual change decreasing 8.1  
 Utilisez le diagramme que pour obtenir les valeurs numériques DÉCLINAISON MOYENNE APPROXIMATIVE AU CENTRE DE LA CARTE EN 1984  
 Variation annuelle décroissante 8.1

ONE THOUSAND METRE  
 UNIVERSAL TRANSVERSE MERCATOR GRID  
 ZONE 10  
 QUADRILLAGE DE MILLE MÈTRES  
 TRANSVERSE UNIVERSEL DE MERCATOR



REFERENCE POINT CHURCH - ÉGLISE (see above)  
 EASTING: Read number on grid line immediately to left of point  
 ABSCISSE: Note le chiffre de la ligne du quadrillage immédiatement à gauche du repère.  
 Estimate number of a square from this line westward to point.  
 Estimer le nombre de carrés au nord-ouest entre cette ligne et le repère en direction ouest.  
 NORTHING: Read number on grid line immediately below point  
 ORDONNÉE: Note le chiffre de la ligne du quadrillage immédiatement en dessous du repère.  
 Estimate number of a square from this line northward to point.  
 Estimer le nombre de carrés au nord-est entre cette ligne et le repère en direction nord.  
 GRID REFERENCE 975884  
 REFERENCE AU QUADRILLAGE 975884  
 Nearest similar grid reference 100 000 metres.  
 La prochaine référence semblable est à 100 000 mètres.

**SUPERSEDED EDITION**



Produced by the SURVEYS AND MAPPING BRANCH, DEPARTMENT OF ENERGY, MINES AND TECHNOLOGY. Scaled from aerial photographs taken in 1975. Culture check 1981. Published in 1983.  
 Copies may be obtained from the Canada Map Office, Department of Energy, Mines and Resources, Ottawa, or your nearest map dealer.

Roads: loose or stabilized surface, all weather... gravel, aggloméré, toute saison... loose surface, dry weather... de gravier, temps sec... unclassified road or street... route non classée ou rut... cart track... de BP... trail, cut line or portage... sentier, percée ou portage

**MOUNT ALEX**  
 LILLOET LAND DISTRICT  
 BRITISH COLUMBIA COLOMBIE-BRITANNIQUE  
 Scale 1:50 000 Echelle  
 Contour Interval 100 Feet  
 Elevations in Feet above Mean Sea Level  
 North American Datum 1987  
 Transverse Mercator Projection

Information concerning bench marks and horizontal survey measurements can be obtained from Geomatics Survey Services and Mapping Branch, Ottawa.  
 Pour tout renseignement concernant les repères et bornes altimétriques, s'adresser aux Services de géomatique, Direction des levés et de la cartographie, Ottawa.  
 CONVERSION SCALE FOR ELEVATIONS  
 METRES 30 20 10 0 100 200 300  
 FEET 100 200 300 400 500 600 700 800 900 1000  
 ÉCHELLE DE CONVERSION DES ALTITUDES  
 MÈTRES 30 20 10 0 100 200 300  
 PIEDS 100 200 300 400 500 600 700 800 900 1000

Quête par la DIRECTION DES LEVÉS ET DE LA CARTOGRAPHIE, MINISTÈRE DE L'ÉNERGIE, DES MINES ET DES TECHNOLOGIES. Mise à jour à l'aide de photographies aériennes prises en 1975. Vérification des données en 1981. Publié en 1983.  
 Ces cartes sont en vente au Bureau des Cartes du Canada, ministère de l'Énergie, des Mines et des Ressources, Ottawa, au prix de 10 \$ (hors taxes).  
 © 1983, Sa Majesté La Reine du Chef du Canada, Ministère de l'Énergie, des Mines et des Ressources.

**MOUNT ALEX**  
 92-O/10  
 ÉDITION 2 ÉDITION  
 Energy, Mines and Resources Canada  
 Énergie, Mines et Ressources Canada