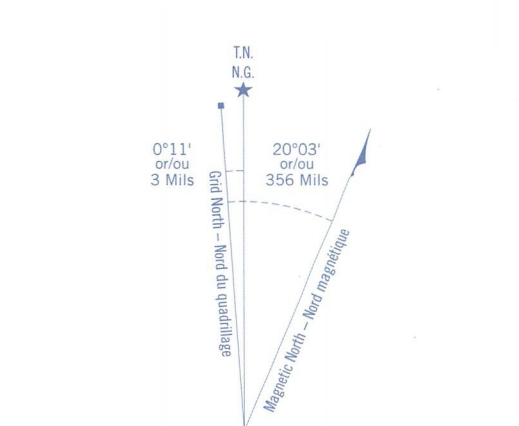
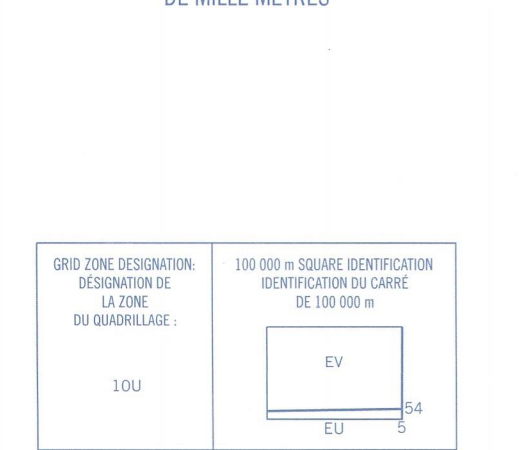


Military users:
 Refer to this map as:
 Référence de cette carte:
 pour usage militaire: ÉDITION 4 MCE ÉDITION



ONE THOUSAND METRE
 UNIVERSAL TRANSVERSE MERCATOR GRID
 ZONE 10
 QUADRILLAGE UNIVERSEL, TRANSVERSE DE MERCATOR
 DE MILLE MÈTRES



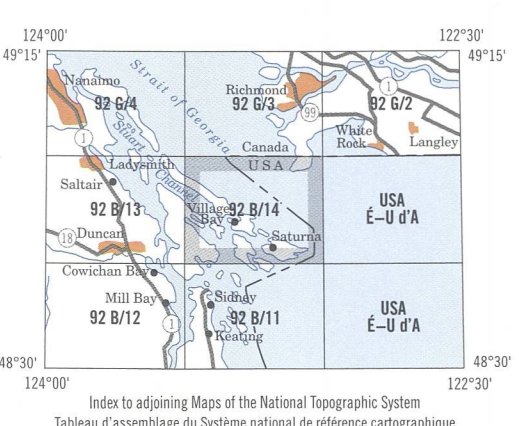
EXAMPLE OF METHOD USED
 TO OBTAIN ELEVATIONS IN METRES
 EXEMPLE DE LA MÉTHODE EMPLOYÉE
 POUR OBTENIR DES ÉLEVATIONS EN MÈTRES

REFERENCE POINT: CHURCH - EGLISE (see above)
 POINT DE RÉFÉRENCE: ÉGLISE (voir ci-dessus)

EASTING: Road number on grid line
 immediately to left of point.
 APPROX: Note the number of the line
 of quadrillage immediately to the left
 du point.
 Estimate height of a square from
 this line without the point.
 Estime le nombre de divisions de carré
 entre cette ligne et le repère en direction est.

NORTHING: Road number on grid line
 immediately below point.
 APPROX: Note the number of the line
 of quadrillage immediately below
 du point.
 Estimate height of a square from
 this line without the point.
 Estime le nombre de divisions de carré
 entre cette ligne et le repère en direction sud.

GRID REFERENCE: 975004
 RÉFÉRENCE AU QUADRILLAGE: 975004
 The reference distance to the point is a 100 000 metres.
 La référence distance la plus près est à 100 000 mètres.



LOCAL DEALER DÉTAILLANT LOCAL

NRCan TOPOGRAPHIC MAPS
 LES CARTES TOPOGRAPHIQUES DE NRCan

MAYNE ISLAND
 92 B/14

SCALE 1:50 000 ÉCHELLE

McGill University Libraries

92 B/14
 ÉDITION 4 ÉDITION

PRODUCED BY THE CENTRE FOR TOPOGRAPHIC INFORMATION,
 NATIONAL RESEARCH COUNCIL OF CANADA, INFORMATION CURRENT AS OF
 1996. ROAD NETWORK, BOUNDARIES AND TOPOGRAPHY CURRENT
 AS OF 1996. PUBLISHED 1999.

© 1999, HER MAJESTY THE QUEEN IN RIGHT OF CANADA.

FOR ALL COMMENTS OR QUESTIONS CONCERNING MAPS,
 PLEASE CALL 1-800-966-6277.
 FOR ALL QUESTIONS CONCERNING DIGITAL DATA, PLEASE CALL
 1-800-661-2638.

SOURCES:
 Geomatics Survey Division
 Rock marks, historical survey monuments and
 coordinate conversion
 United States Geological Survey
 U.S.A. portion copied in part from maps dated 1978

Roads:	Routes:	Trail, old line or portage	For complete reference see reverse side
hard surface	revêtement dur	gravel	
loose or stabilized surface, all weather	revêtement dur	gravel	
loose surface, dry weather	de gravier, temps sec	gravel	
unimproved road	chemin non classifié	gravel	
unimproved road	chemin non classifié	gravel	
trail, old line or portage	sentier, parcelle ou portage	gravel	

MAYNE ISLAND
 CANADA UNITED STATES OF AMERICA
 CANADA ÉTATS-UNIS D'AMÉRIQUE

Scale 1:50 000 Échelle

Kilometres 1 0 1 2 3 4 Kilometres
 Miles 1 0 1 2 3 Miles

CONVERSION SCALE FOR ELEVATIONS
 Mètres 50 100 0 50 100
 Feet 100 200 0 100 200

ÉCHELLE DE CONVERSION DES ALTITUDES
 Mètres 100 200 300 400 500 600 700 800 900 1000 Mètres
 Pieds 100 200 300 400 500 600 700 800 900 1000 Pieds

CONTOUR INTERVAL 20 METRES
 ÉLEVATIONS IN METRES ABOVE MEAN SEA LEVEL
 CONTOUR INTERVAL 100 FEET IN USA
 PROJECTION TRANSVERSE DE MERCATOR
 North American Datum 1983
 Système de référence géodésique nord-américain 1983
 Canadian Geodetic System 1987
 Conversion des coordonnées NAD 83 (NAD 83) à NAD 27
 Révisé: Mars 1997

ÉQUIDISTANCE DES COURBES 20 MÈTRES
 Altitudes en mètres
 ÉQUIDISTANCE DES COURBES AUX É.-U. 100 PIEDS
 PROJECTION TRANSVERSE DE MERCATOR
 Système de référence géodésique nord-américain 1983
 Conversion des coordonnées NAD 83 (NAD 83) à NAD 27
 Révisé: Mars 1997

Cartonnées géographiques: Latitude - add 05°
 Longitude - add 127°
 Grid: Northing - add 100 m
 Easting - add 96 m

Cartonnées géographiques: Latitude - add 05°
 Longitude - add 127°
 Grille: Northing - add 100 m
 Easting - add 96 m

SOURCES:
 Direction des levés géodésiques
 Ressources naturelles Canada, Géomatics Canada
 et conversion de coordonnées
 Geological Survey of Canada
 Partie américaine reproduite en partie d'après
 des cartes datant de 1978

ÉTABLI PAR LE CENTRE D'INFORMATION TOPOGRAPHIQUE,
 RESSOURCES NATURELLES CANADA, RÉVISIONS RÉVISÉES À JOUR EN
 1996. RÉSEAU ROUTIER, LIMITES ET TOPOGRAPHIE À JOUR EN
 1996. PUBLIÉE EN 1999.

© 1999, SA MAJESTÉ LA REINE DU CHEF DU CANADA.

POUR TOUT COMMENTAIRE OU TOUTE QUESTION CONCERNANT
 LES CARTES, SVP TÉLÉPHONER AU 1-800-966-6277.
 POUR TOUTE QUESTION CONCERNANT LES COORDONNÉES
 NUMÉRIQUES, PRIÈRE DE TÉLÉPHONER AU 1-800-661-2638.