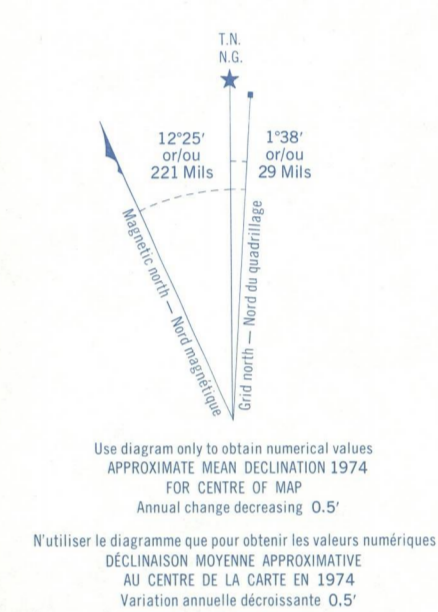
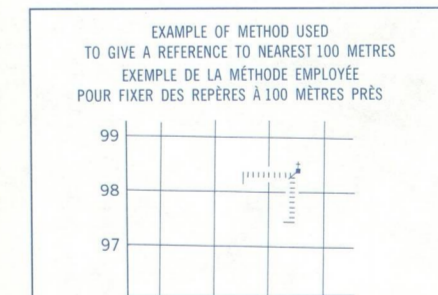
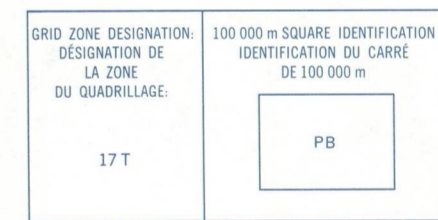


Military users, refer to this map as: **SERIE A 751 SERIE 31 L/7 CARTE**
 Références de cette carte pour usage militaire: **EDITION 2 MCE EDITION**



ONE THOUSAND METRE
 UNIVERSAL TRANSVERSE MERCATOR GRID
 ZONE 17
 QUADRILLAGE DE MILLE MÈTRES
 TRANSVERSE UNIVERSEL DE MÉRIDIEN



REFERENCE POINT CHURCH - EGLISE (see above) (voir-dessus)
 EASTING: Read number on grid line immediately to left of point.
 ABSCISSE: Note le chiffre de la ligne de quadrillage immédiatement à gauche du repère.
 ESTIMATE tenths of a square from this line eastward to point.
 ESTIME le nombre de dixièmes de carré entre cette ligne et le repère en direction est.
 NORTHING: Read number on grid line immediately below point.
 ORDONNÉE: Note le chiffre de la ligne de quadrillage immédiatement en dessous du repère.
 ESTIMATE tenths of a square from this line northward to point.
 ESTIME le nombre de dixièmes de carré entre cette ligne et le repère en direction nord.
 GRID REFERENCE 97 97
 RÉFÉRENCE AU QUADRILLAGE 97 97
 The grid reference is similar to a 100 000 metres. La référence de grille est semblable à 100 000 mètres.

TABLEAU D'ASSEMBLAGE DU SYSTÈME NATIONAL DE RÉFÉRENCE CARTOGRAPHIQUE

31 L/1	31 L/2	31 L/3	31 L/4	31 L/5	31 L/6	31 L/7	31 L/8	31 L/9
31 L/10	31 L/11	31 L/12	31 L/13	31 L/14	31 L/15	31 L/16	31 L/17	31 L/18

INDEX TO ADDING MAPS OF THE NATIONAL TOPOGRAPHIC SYSTEM

Printed by the SURVEYS AND MAPPING BRANCH, DEPARTMENT OF ENERGY, MINES AND RESOURCES. Issued from aerial photographs taken in 1976. Contour lines 1971. Printed 1974.

Roads: hard surface, all weather... pavés, toute saison... Routes: pavés, toute saison...
 hard surface, dry weather and cart track... dur, temps sec et piste à chariot... Routes: dur, temps sec et piste à chariot...
 noise or stabilized surface, all weather... bruit ou surface stabilisée, toute saison... Routes: bruit ou surface stabilisée, toute saison...
 noise or stabilized surface, dry weather and cart track... bruit ou surface stabilisée, temps sec et piste à chariot... Routes: bruit ou surface stabilisée, temps sec et piste à chariot...
 trail or portage... sentier ou portage... Routes: sentier ou portage...
 FOR COMPLETE REFERENCE SEE REVERSE SIDE POUR UNE LISTE COMPLÈTE DES SIGNES VOIR AU VERSO

Partial names up to 1963. Mise à jour toponymique partielle effectuée en 1963.

MATTAWA
 ONTARIO-QUÉBEC

Scale 1:50 000 Échelle

Miles 1 0 1 2 3
 Kilometres 0 1000 2000 3000 4000
 Yards 1000 0 1000 2000 3000 4000

Information concerning bench marks and horizontal monument markings can be obtained from Geodetic, Survey and Mapping Branch, Ottawa.

CONVERSION SCALE FOR ELEVATIONS
 Mètres 90 100 0 100 200 300
 Feet 100 50 0 100 200 300

ÉCHELLE DE CONVERSION DES ALTITUDES
 Mètres 90 100 0 100 200 300
 Pieds 100 50 0 100 200 300

For last ensauagement concerning the names and barres altimétriques, s'adresser au bureau géodésique, des levés et de la cartographie, Ottawa.

ÉQUIVALENCES DES COURES SO PIEDS
 Élévations en Pieds above Mean Sea Level
 North American Datum 1927
 Transverse Mercator Projection

ÉQUIVALENCES DES COURES 50 PIEDS
 Altitudes en Pieds
 Système de référence géodésique nord-américain 1927
 Projection transverse de Mercator

Échelle par la DIRECTION DES LEVÉS ET DE LA CARTOGRAPHIE, MINISTÈRE DE L'ÉNERGIE, DES MINES ET DES RESSOURCES. Mise à jour à l'échelle de projection géodésique nord-américain 1927 des sondages en 1974. Imprimé en 1974.

Les cartes sont en vente au Bureau des Cartes du Canada, Ministère de l'Énergie, des Mines et des Ressources, Ottawa, au chef le vendeur le plus près.

© 1983 Sa Majesté La Reine du Chef du Canada. Ministère de l'Énergie, des Mines et des Ressources. Corrections provisoires, 1979.

MATTAWA
 31 L/7
 EDITION 2 (B) EDITION (1979)

SUPERSEDED EDITION