

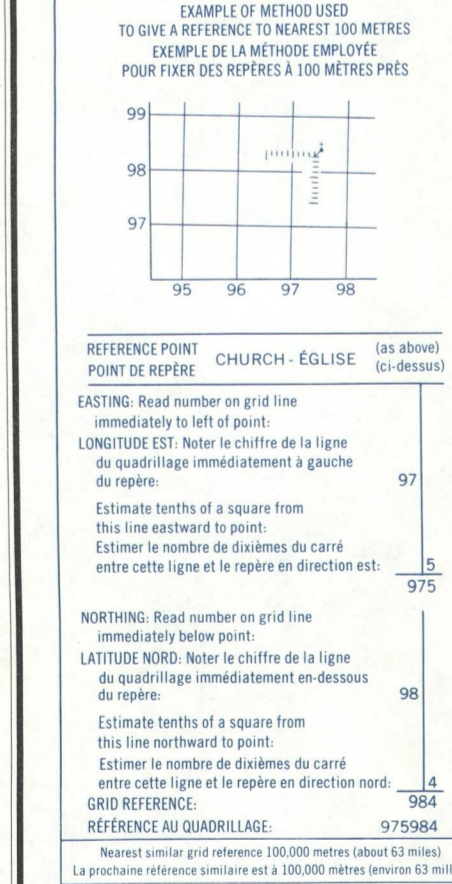
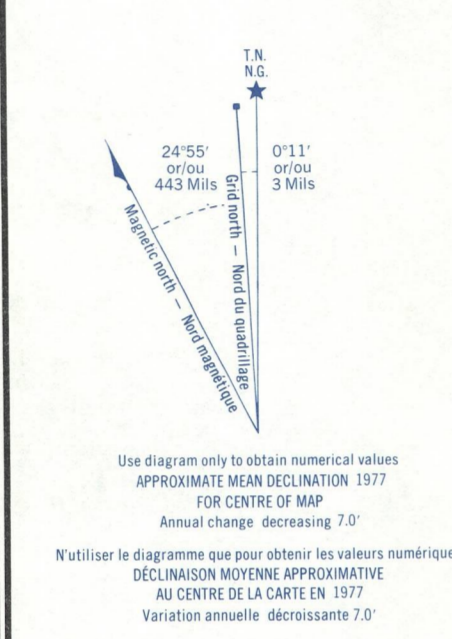
Military users, refer to this map as: **SERIES A 761 SÈRIE MAP 12 E/6 CARTE**
 pour usage militaire: **EDITION 2 MCE EDITION**

GLOSSAIRE GLOSSARY

Arrière-pente	Back
Aérien	Aerial
Arrière	Back
Arrière-pente	Back
Chemin d'eau	Watercourse
Débris de mine	Mine Waste
Monteur	Blind
Douanes	Customs
Eau	Water
Ferraille	Scrap Metal
Rayonne à filets	String Bag
Forêt	Forest
Foyer	Hearth
Foyer de fage d'or	Senior Citizens Home
Gaz	Gas
Ligne aéroport	Surveyed Line
Limites de ville	City Limits
Parc	Park
Patinoire	Skating Rink
Puits de pétrole	Oil Wells
Réservoir	Tank
Station de ski	Ski Area
Terrain d'aviation	Airfield
Terrain de golf	Golf Course
Usine de filtration	Filtration Plant

ABBREVIATIONS ABBREVIATIONS

A Abandonné de	Abandoned
P Bureau de poste	Post Office
CE Centrale électrique	Power House
C Comté	County
Co Canton	Division
CR Grand-rue Royale Canadienne	Canadian Royal Highway
H Hôpital	Hospital
M Micro-ondes	Micro-wave
Mun Municipalité	Municipality
PT Poste de transfert	Transfer Station
RI Rivière indienne	Indian Reserve
Re Réservoir	Reservoir
Tr Traverse	Ferry



TABEAU D'ASSEMBLAGE DU SYSTÈME NATIONAL DE RÉFÉRENCE CARTOGRAPHIQUE

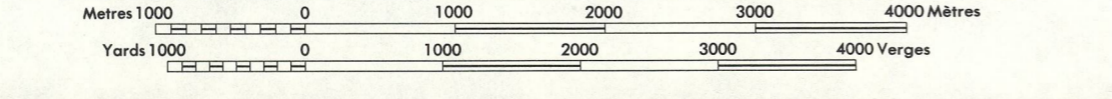
12 E/5	12 E/6	12 E/7
12 E/5	12 E/6	12 E/7
12 E/5	12 E/6	12 E/7

INDEX TO ADDING MAPS OF THE NATIONAL TOPOGRAPHIC SYSTEM

Produced by the SURVEYS AND MAPPING BRANCH, DEPARTMENT OF ENERGY, MINES AND RESOURCES. Updated from aerial photographs taken in 1975. Culture check 1976. Information current as of 1976.
 Copies may be obtained from the Canada Map Office, Department of Energy, Mines and Resources, Ottawa, at your nearest map dealer.
 © Canada Copyrights Renewed 1978

RIVIÈRE GALIOTE
SAGUENAY COUNTY - COMTE DE SAGUENAY
QUÉBEC

Scale 1:50,000 Échelle



Édité par la DIRECTION DES LEVÉS ET DE LA CARTOGRAPHIE, MINISTÈRE DE L'ÉNERGIE, DES MINES ET DES RESSOURCES.
 Mise à jour à partir de photographies aériennes prises en 1975. Vérification des données en 1976. Renouvellement le 15/78.
 Ces cartes sont en vente au Bureau des Cartes du Canada, Ministère de l'Énergie, des Mines et des Ressources, Ottawa, ou chez le marchand le plus près.
 © Canada 1978. Tous droits réservés.