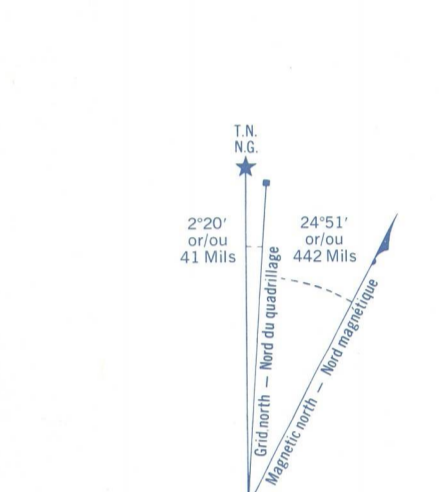

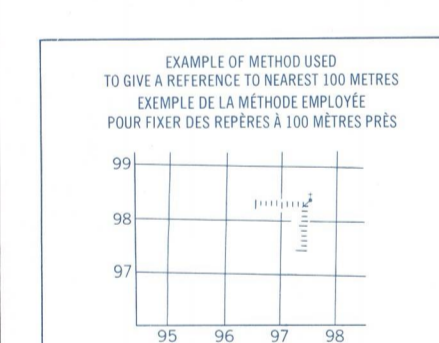
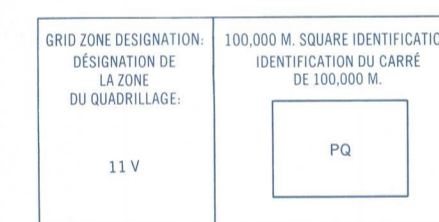


Military users, refer to this map as: **SERIES A 741 SÉRIE**
 Références de cette carte: **MAP 84 J/8 CARTE**
 pour usage militaire: **EDITION 1 MCE ÉDITION**



Utiliser le diagramme que pour obtenir les valeurs numériques
 DÉCLINAISON MOYENNE APPROXIMATIVE
 AU CENTRE DE LA CARTE EN 1974
 Variation annuelle décroissante 4.6'

ONE THOUSAND METRE
 UNIVERSAL TRANSVERSE MERCATOR GRID
 ZONE 11
 QUADRILLAGE DE MILLE MÈTRES
 TRANSVERSE UNIVERSEL DE MERCATOR



REFERENCE POINT
 POINT DE RÉFÉRENCE: CHURCH - EGLISE (see above)

EASTING: Read number on grid line immediately to left of point.
 LONGITUDE EST: Notez le chiffre de la ligne de quadrillage immédiatement à gauche du repère.
 Estimate length of a square from this line eastward to point.
 Estimer le nombre de diamètres de carré entre cette ligne et le repère en direction est. 5

NORTHING: Read number on grid line immediately below point.
 LATITUDE NORD: Notez le chiffre de la ligne de quadrillage immédiatement en dessous du repère.
 Estimate length of a square from this line northward to point.
 Estimer le nombre de diamètres de carré entre cette ligne et le repère en direction nord. 97

GRID REFERENCE: 504
 RÉFÉRENCE AU QUADRILLAGE: 975084

Nearest similar grid reference 100,000 metres (about 63 miles).
 La plus proche référence semblable est à 100,000 mètres (environ 63 milles).

BROWN NUMBERED TICKS INDICATE
 THE 1000 METRE U.T.M. GRID
 ZONE 12
 LES TRAIT NUMÉROTÉS EN BRUN INDIQUENT
 LE QUADRILLAGE DE 1000 MÈTRES U.T.M.

TABLEAU D'ASSEMBLAGE DU SYSTÈME NATIONAL DE RÉFÉRENCE CARTOGRAPHIQUE

84 J/10	84 J/9	84 J/12
84 J/7	84 J/8	84 J/5
84 J/2	84 J/1	84 J/4

INDEX TO ADJOINING MAPS OF THE NATIONAL TOPOGRAPHIC SYSTEM

Produced by the SURVEYS AND MAPPING BRANCH,
 DEPARTMENT OF ENERGY, MINES AND RESOURCES,
 from aerial photographs taken in 1976. Field surveys 1968.
 Printed 1976.


Digitizing of the compilation and the carting were
 carried out on the Automated Cartographic System.

Copies may be obtained from the Canada Map Office,
 Department of Energy, Mines and Resources, Ottawa,
 or your nearest map dealer.

© Canada Copyrights Reserved 1976

Roads: cart track, trail, cut line or portage
 Routes: de terre, sentier, perçee ou portage

FOR COMPLETE REFERENCE SEE REVERSE SIDE
 POUR UNE LISTE COMPLÈTE DES SIGNES, VOIR AU VERSO



FOX LAKE
 ALBERTA

CONTOUR INTERVAL 25 FEET
 Écartement en pieds au-dessus du niveau moyen de la mer
 North American Datum 1927
 Transverse Mercator Projection

EQUIDISTANCE DES COURBES 25 PIEDS
 Écartement en mètres au-dessus du niveau moyen de la mer
 Système de référence géodésique nord-américain, 1927
 Projection transverse de Mercator

Établie par la DIRECTION DES LEVÉS ET DE LA CARTOGRAPHIE,
 MINISTÈRE DE L'ÉNERGIE, DES MINES ET DES RESSOURCES.
 À partir des photographies aériennes prises en 1976. Levés sur le terrain en
 1968. Imprimée en 1976.

La reproduction en numérique de la compilation et du tracé
 a été réalisée par le système de cartographie automatisé.

Ces cartes sont en vente au Bureau des Cartes du Canada,
 ministère de l'Énergie, des Mines et des Ressources, Ottawa,
 ou chez le marchand le plus près.

© Canada 1976. Tous droits réservés

FOX LAKE
 84 J/8
 ÉDITION 1