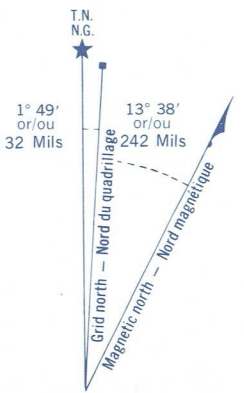
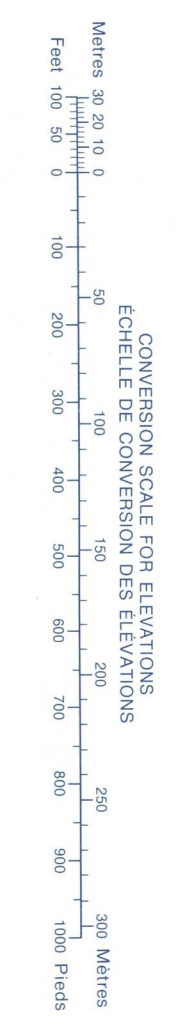


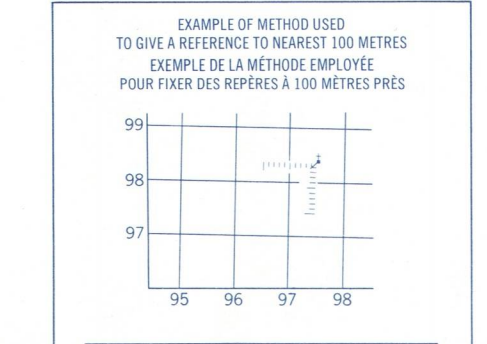
Military users, refer to this map as Références de cette carte pour usage militaire: SERIES A742 SERIE MAP 63E/10 CARTE EDITION 1 MCE EDITION



Use diagram only to obtain numerical values APPROXIMATE MEAN DECLINATION 1973 FOR CENTRE OF MAP. ANNUAL CHANGE DECREASING 0.3\"/>

ONE THOUSAND METRE UNIVERSAL TRANSVERSE MERCATOR GRID ZONE 13 QUADRILLAGE DE MILLE METRES TRANSVERSE UNIVERSEL DE MERCATOR

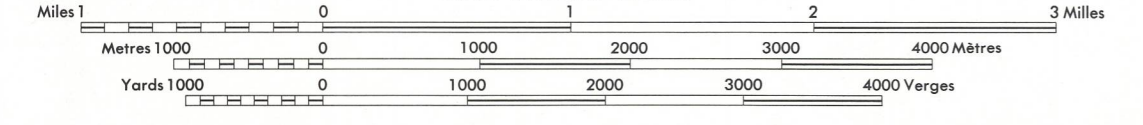
GRID ZONE DESIGNATION	100,000 M. SQUARE IDENTIFICATION
DESIGNATION DE LA ZONE DU QUADRILLAGE	IDENTIFICATION DU CARRÉ DE 100,000 M.
13U	FK



REFERENCE POINT CHURCH - EGLISE (see above) (ci-dessus)
 EASTING: Read number on grid line immediately to left of point. LONGITUDE: Lire le chiffre de la ligne de quadrillage immédiatement à gauche du repère.
 Estimate tenths of a square from this line eastward to point. Estimate le nombre de dixièmes de carré entre cette ligne et le repère en direction est.
 NORTHING: Read number on grid line immediately below point. LATITUDE: Lire le chiffre de la ligne de quadrillage immédiatement en-dessous du repère.
 Estimate tenths of a square from this line northward to point. Estimate le nombre de dixièmes de carré entre cette ligne et le repère en direction nord.
 GRID REFERENCE: 975984
 REFERENCE AU QUADRILLAGE: 975984
 Read number grid reference 10,000 metres (about 63 miles) to nearest 100 metres east and 100 metres (about 63 miles) to nearest 100 metres north.

SIPANOK CHANNEL SASKATCHEWAN WEST OF SECOND MERIDIAN - OUEST DU DEUXIEME MERIDIEN

Scale 1:50,000 Echelle



Produced: 1972 by the SURVEYS AND MAPPING BRANCH, DEPARTMENT OF ENERGY, MINES AND RESOURCES, from aerial photographs taken in 1964-1965. Field Survey 1968. Printed: 1972.
 Copies may be obtained from the Canada Map Office, Department of Energy, Mines and Resources, Ottawa, or your nearest map dealer.
 © Canada Copyrights Reserved 1975

Roads: cart track, trail or portage. Routes: de terre, sentier ou portage.

This Provisional Map is equivalent to a standard map in accuracy of content.
 Certains renseignements sur cette carte ne sont pas encore officiels. La Direction des levés et de la cartographie avisera par la poste de la singularité des corrections et additions.
 ELEVATIONS IN FEET ABOVE MEAN SEA LEVEL North American Datum 1957 Transverse Mercator Projection

Cette carte provisoire équivaut une carte régulière en précision de contenu.
 Certains renseignements sur cette carte ne sont pas encore officiels. La Direction des levés et de la cartographie avisera par la poste de la singularité des corrections et additions.
 ÉLEVATIONS EN PIEDS AU-DESSUS DU NIVEAU MOYEN DE LA MER Système de référence géodésique nord-américain, 1957 Projection Transverse de Mercator

Établie en 1972 par la DIRECTION DES LEVÉS ET DE LA CARTOGRAPHIE, MINISTÈRE DE L'ÉNERGIE, DES MINES ET DES RESSOURCES, d'après des photographies aériennes prises en 1964-1965. Levés sur le terrain en 1968. Imprimée en 1972.
 Des copies sont en vente au Bureau des Cartes du Canada, ministère de l'Énergie, des Mines et des Ressources, Ottawa, ou chez le revendeur le plus près.
 © Canada 1975. Tous droits réservés.

SUPERSEDED EDITION