

Military users, refer to this map as: **SERIE A 751 SERIE**  
 Références de cette carte: **MAP 42 A/6 CARTE**  
 ÉDITION 2 MCE ÉDITION

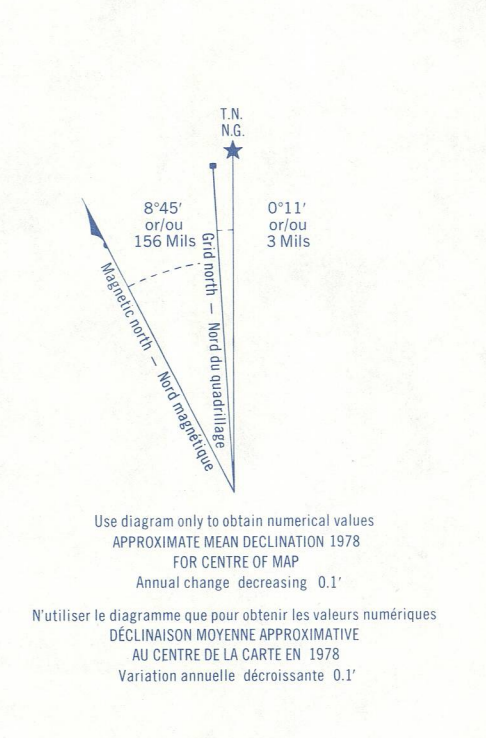
**GLOSSARY GLOSSAIRE**

Airfield	Terrain d'aviation
Arms	Armes
City Limits	Limites de ville
Customs	Douane
Ditch	Fossé
Dugout	Abrevoir
Dune	Dépression
Filtration Plant	Station de filtration
Gas	Gaz
Gas Station	Station de gaz
Junk Yard	Feraille
Kiln	Four
Levee	Scellement
Mine Waste	Déchets de mine
Oil Wells	Puits de pétrole
Park	Parc
Risk	Patrouille
Senior Citizens Home	Foyer de l'âge d'or
Ski Area	Station de ski
Street Sign	Plaque à numéros
Surveyed Line	Ligne arpentée
Tank	Réservoir
Water	Eau
Water Road	Chemin d'eau

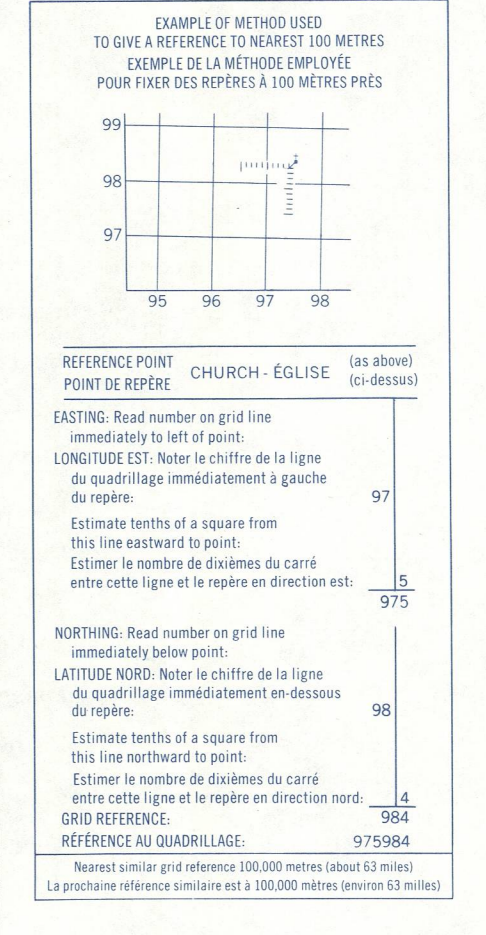

For a complete glossary see reverse side  
 Pour un glossaire complet voir au verso

**ABBREVIATIONS ABRÉVIATIONS**

Aband.	Abandoned	Abandonné
C.	Century	Centaine
Co.	County	Comté
E.	Elevator	Élévateur
F.	Farm	Ferme
H.	Indian Reserve	Réserve indienne
H.	Hospital	Hôpital
L.	Lake	Lac
M.	Microzone	Micro-zone
Mun.	Municipality	Municipalité
P.	Post Office	Bureau de poste
Power House	Power House	Centrale électrique
PSMP	Police Mounted Police	Condamnerie Royale Canadienne
Res.	Reservoir	Réservoir
Trans. Sta.	Transformer Station	Poste de transformation
Trk.	Tram Line	Ligne de tramway



**ONE THOUSAND METRE  
 UNIVERSAL TRANSVERSE MERCATOR GRID  
 ZONE 17  
 QUADRILLAGE DE MILLE MÈTRES  
 TRANSVERSE UNIVERSAL DE MERCATOR**



**TABLEAU D'ASSEMBLAGE DU SYSTÈME NATIONAL DE RÉFÉRENCE CARTOGRAPHIQUE**

42 A/12	42 A/11	42 A/10
42 A/5	42 A/6	42 A/7
42 A/4	42 A/3	42 A/2

INDEX TO ADDITIONAL MAPS OF THE NATIONAL TOPOGRAPHIC SYSTEM

Produced by the SURVEYS AND MAPPING BRANCH, DEPARTMENT OF ENERGY, MINES AND TECHNOLOGICAL AFFAIRS AND PHOTOGRAPHY, TOWN OF 1976. Culture check 1977 information current to 4/1/1977.  
 Cartes mises en vente au Bureau des Cartes du Canada, Ministère de l'Énergie, des Mines et des Ressources, Ottawa, en 1976. Dernière vérification de l'information en date du 4/1/1977.

**TIMMINS**  
 Scale 1:50,000 Echelle

Roads: hard surface, all weather: pavée, toute saison; loose surface, dry weather: de gravier, temps sec; unclassified streets: rues hors classe

Contours: 50 feet interval: intervalle de 15 mètres

For complete reference see reverse side / Pour une liste complète des signes, voir au verso

**TIMMINS**  
 Scale 1:50,000 Echelle

CONVERSION SCALE FOR ELEVATIONS  
 METERS: 0 100 200 300 400  
 FEET: 0 100 200 300 400

ÉCHELLE DE CONVERSION DES ÉLEVATIONS  
 MÈTRES: 0 100 200 300 400  
 PIEDS: 0 100 200 300 400

Information concerning location and precise elevation of bench marks can be obtained by writing to the Geodetic Survey, Surveys and Mapping Branch, Ottawa.  
 On peut obtenir des renseignements sur le lieu et l'altitude exacte des repères de nivellement en écrivant aux Levés géodésiques, Direction des Levés et de la Cartographie, Ottawa.

Établie par la DIRECTION DES LEVÉS ET DE LA CARTOGRAPHIE, MINISTÈRE DE L'ÉNERGIE, DES MINES ET DES RESSOURCES, Ottawa, à partir d'un relevé photographique aérien pris en 1976. Vérification des données en 1977. Remarque: les points sont à une précision de 1 m en 1977.

Ces cartes sont en vente au Bureau des Cartes du Canada, Ministère de l'Énergie, des Mines et des Ressources, Ottawa, en 1976. Dernière vérification de l'information en date du 4/1/1977.

© 1975, Sa Majesté la Reine du Chef du Canada, Ministère de l'Énergie, des Mines et des Ressources.

