

Military users, refer to this map as: Références de cette carte pour usage militaire. SERIES A 701 SÉRIE MAP 76 N/7 CARTE ÉDITION 1 MCE ÉDITION

BAILLIE BAY 76 N/7 ÉDITION 1 ÉDITION

METRIC/MÉTRIQUE

METRIC/MÉTRIQUE

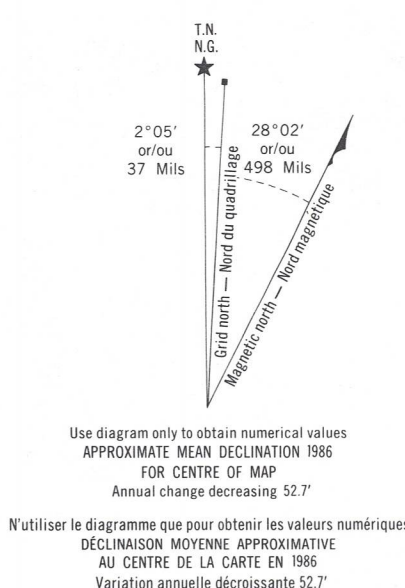



LEGEND - LÉGENDE

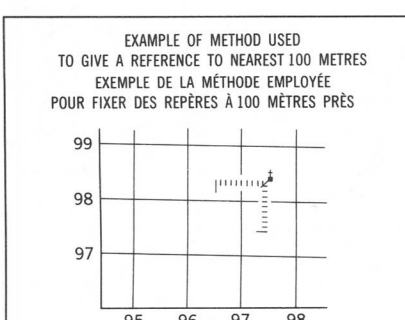
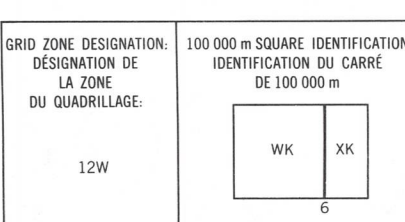
- ROAD, HARD SURFACE; ROAD, LOOSE SURFACE; CART TRACK, WINTER ROAD; TRAIL, CUT LINE, PORTAGE; BUILT-UP AREA; RAILWAY; BRIDGE; SEAPLANE BASE; HOUSE; CHURCH; TOWER; WELL; POWER TRANSMISSION LINE; MINE; CLIPPING; INTERNATIONAL BOUNDARY; PROVINCIAL BOUNDARY; COUNTY, DISTRICT BOUNDARY; TOWNSHIP, PARISH BOUNDARY; MUNICIPALITY BOUNDARY; OUTLINED LANDMARK AREA; D.L.S. TOWNSHIP CORNER; D.L.S. SECTION CORNERS; HORIZONTAL CONTROL POINT; BENCH MARK; SPOT ELEVATION; STREAM; LAKE; FLOODED LAND; MARSH; RAPIDS; FORESHORE FLATS; TUNDRA; Palsa Bog; DAM; ICEFIELD; DEBRIS COVERED ICE; PINGO; DITCH; CONTOURS; APPROXIMATE CONTOURS; DEPRESSION CONTOUR; CLIFF; SPOT ELEVATION; SAND; HISTORIC SITE; WOODED AREA; ROUTE, REVÊTEMENT DUR; ROUTE, SURFACE DE GRAVIER; CHEMIN DE TERRE; SENTIER, PERCÉE OU PORTAGE; AGGLOMÉRATION; CHEMIN DE FER; VOIE D'ÉVITEMENT; STATION; ARRÊTÉ; PONT; BASE D'HYDRAVIONS; MAISON; ÉGLISE; TOUR; Puits; LIGNE DE TRANSPORT D'ÉNERGIE; MINÉ; DÉBLAI; FRONTIÈRE INTERNATIONALE; LIMITE PROVINCIALE; LIMITE DE COMTÉ, DE DISTRICT; LIMITE DE TOWNSHIP, DE CANTON, DE PARISSIE; LIMITE DE MUNICIPALITÉ; LIMITE DE RÉSERVES, SANCTUAIRES, PARCS, ETC.; LIMITE DE SURFACE RÉFÈRE, LIMITE APPROXIMATIVE; COIN DE TOWNSHIP (A.T.C.); ARPENITÉ; NON ARPENITÉ; COINS DE SECTION (A.T.C.); POINT DE CONTRÔLE PLANIMÉTRIQUE; RÉFÈRE DE NIVELLEMENT AVEC COTE; POINT COTÉ, PRÉCIS; COURS D'EAU OU RIVE; IMPRÉCIS; LAC; LAC INTERMITTENT; TERRAIN INONDÉ; MARAIS; LIT DE RIVIÈRE ASSÉCHÉ AVEC CHEVAUX; RAPIDES; ESTRANS, SABLE SOUS L'EAU; TOUNDRA; LACS EN TOUNDRA; FONDRIÈRE DE PALSE; BARRAGE; QUAI; CHAMP DE GLACE; MORAINÉ; GLACE AVEC DÉBRIS; FOSSÉ; COURBES DE NIVEAU APPROXIMATIVES; COURBE DE CUVETTE; FALAISE; POINT COTÉ, APPROXIMATIF; SUR TERRE; SUR L'EAU; ESKER; SABLE, DUNES, RAISED BEACHES; PLAGES SURÉLEVÉES; LIEU HISTORIQUE; SURFACE BOISÉE; FORÊT; ESPACE DÉNUDÉE, CLAIRIÈRE

GLOSSARY - GLOSSAIRE

CABIN; CABINE



ONE THOUSAND METRE UNIVERSAL TRANSVERSE MERCATOR GRID ZONE 12



Index to adjoining maps of the National Topographic System. Table with 3 columns: 76 N/11, 76 N/10, 76 N/9; 76 N/6, 76 N/7, 76 N/8; 76 N/3, 76 N/2, 76 N/1.

Index to adjoining Maps of the National Topographic System. Tableau d'assemblage du Système national de référence cartographique.

THE MAGNETIC COMPASS MAY BE ERRATIC IN THIS AREA. LA BOUSSOLE SERA PEUT-ÊTRE INSTABLE DANS CETTE RÉGION.

ELEVATIONS IN METRES ABOVE MEAN SEA LEVEL. CONTOUR INTERVAL... 10 METRES.

BAILLIE BAY DISTRICT OF MACKENZIE DISTRICT DE MACKENZIE NORTHWEST TERRITORIES TERRITOIRES DU NORD-OUEST



ALTITUDES EN MÈTRES. ÉQUIDISTANCE DES COURBES... 10 MÈTRES.

SYSTÈME DE RÉFÉRENCE GÉODÉSIQUE NORD-AMÉRICAIN 1927. PROJECTION TRANSVERSE DE MERCATOR.

POUR TOUT RENSEIGNEMENT CONCERNANT LES RÉPÈRES ET BORNES ALTIMÉTRIQUES... AUCUNE ZONE FORÊSTIÈRE SUR CETTE CARTE.

ÉTABLI PAR LA DIRECTION DES LÈVES ET DE LA CARTOGRAPHIE. MINISTÈRE DE L'ÉNERGIE, DES MINES ET DES RESSOURCES.

CES CARTES SONT EN VENTE AU BUREAU DES CARTES DU CANADA. MINISTÈRE DE L'ÉNERGIE, DES MINES ET DES RESSOURCES.

ON A COMPARÉ CETTE CARTE AUX IMAGES PRIS PAR SATELLITE EN 1985. AUCUNE ZONE FORÊSTIÈRE A ÉTÉ DÉTECTÉE.

THIS MAP WAS COMPARED WITH SATELLITE IMAGERY OBTAINED IN 1985 AND FOUND TO BE UP-TO-DATE IN ALL MAJOR FEATURES.

NO FOREST AREA ON THIS MAP.