

SOURCES:
 Canadian Survey Division
 British North American survey measurements and coordinate conversion

SOURCES :
 Division des levés géodésiques
 Appareils de conversion, données altimétriques et conversion de coordonnées

PRODUCED BY THE CANADA CENTRE FOR MAPPING, NATURAL RESOURCES CANADA. INFORMATION CURRENT AS OF 1994.
 COPIES MAY BE OBTAINED FROM THE CANADA MAP OFFICE, OTTAWA, OR YOUR NEAREST MAP DEALER.
 © 1996, HER MAJESTY THE QUEEN IN RIGHT OF CANADA.

Roads: paved or stabilized surfaces, all weather; gravel, aggregate, local gravel; loose surface, dry weather; street/cantered road; vehicle track; trail, cut line or portage.

Rivers: gravel, aggregate, local gravel; gravel, ferrous sil; rutted non-classic; chemin de terre; sentier, portage ou portage.

FOR COMPLETE REFERENCE SEE SYMBOLS FOR THIS MAP.



| | | | |
|---|--------------------------|--|---------------------------|
| CONVERSION SCALE FOR ELEVATIONS | | ÉCHELLE DE CONVERSION DES ALTITUDES | |
| Meters 0 50 100 150 | Feet 100 200 300 400 500 | Mètres 0 100 200 300 400 500 | Pieds 100 200 300 400 500 |
| CONTOUR INTERVAL 10 METRES | | ÉPAISSEUR DES COURBES 10 MÈTRES | |
| Elevations in Meters above Mean Sea Level | | Altitudes en mètres | |
| TRANSVERSE MERCATOR PROJECTION North American Datum 1983 Canadian Co-ordinate NAD 83 UTM 18N UTM 27 Map Scale for this map: Graphic: Latitudinal - 1:250,000 Longitude - 1:250,000 Diagonal - 1:250,000 Magnetic - 1:250,000 | | PROJECTION TRANSVÉRSE DE MÉRIDIEN Système de référence géodésique Nord-Américain 1983 Coordonnées canadiennes NAD 83 UTM 18N UTM 27 Échelle graphique pour cette carte: Cote: Latitudinale - 1:250,000 Longitude - 1:250,000 Diagonale - 1:250,000 Magnétique - 1:250,000 | |

ÉTABLI PAR LE CENTRE CANADIEN DE CARTOGRAPHIE, RESSOURCES NATURELLES CANADA. RENDUEMENT À JOUR EN 1994. PUBLIÉE EN 1996.
 LES CARTES SONT EN VENTE AU BUREAU DES CARTES DU CANADA, OTTAWA, OU CHEZ LE VENDEUR LE PLUS PRÈS.
 © 1996, SA MAJESTÉ LA REINE OU CHEF DU CANADA.

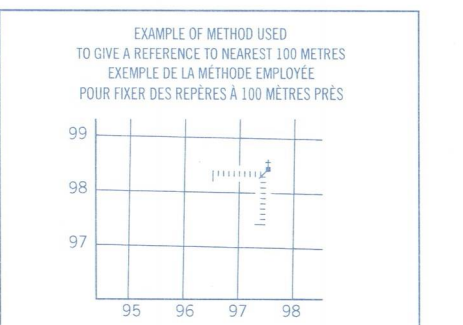

Nous apprécions vos commentaires.
 Téléphonez-nous au 1-800-465-6277.



Military users, refer to this map as: SERIES A-T62 SERIE
 Référence de cette carte pour usage militaire: MAP 73 P/4 CARTE
 ÉDITION 4 MRC ÉDITION

Use diagram only to obtain numerical values
 Utilisez le diagramme uniquement pour obtenir des valeurs numériques

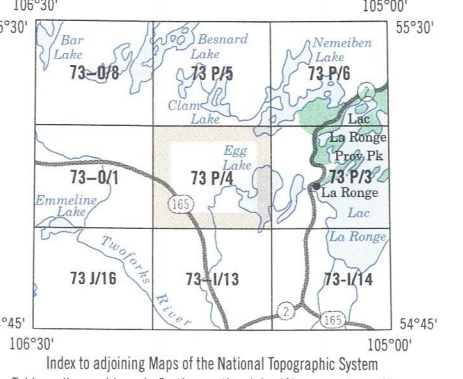
ONE THOUSAND METRE
 UNIVERSAL TRANSVERSE MERCATOR GRID
 ZONE 18
 QUADRILLAGE UNIVERSSEL TRANSVÉRSE DE MÉRIDIEN
 DE MILLE MÈTRES



EXAMPLES OF METHODS USED TO OBTAIN REFERENCE POINTS
 EXEMPLES DE LA MÉTHODE EMPLOYÉE POUR OBTENIR DES POINTS DE RÉFÉRENCE

REFERENCE POINT CHARACTER - ÉCHELLE (SEE ABOVE)

NOTE: Read number on grid line
 REMARQUE: Lire le nombre sur la ligne de quadrillage



LOCAL DEALER
 DÉTAILLANT LOCAL

NRCAN TOPOGRAPHIC MAPS
 LES CARTES TOPOGRAPHIQUES DE RNCAN
MORIN LAKE
 73 P/4