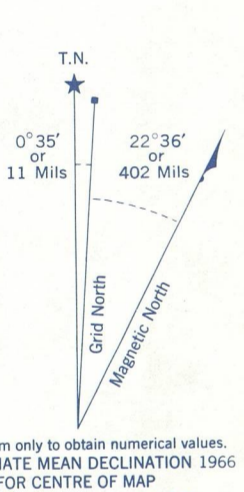

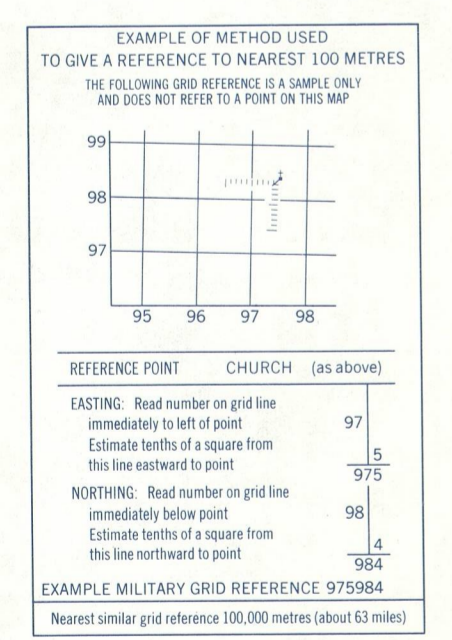
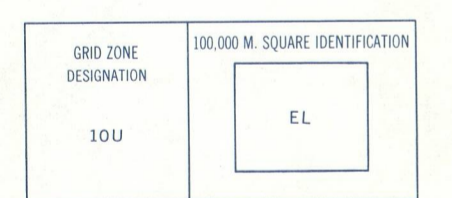




Refer to this map as: EDITION 1 MFE SERIES A 721



ONE THOUSAND METRE UNIVERSAL TRANSVERSE MERCATOR GRID ZONE 10



McGILL UNIVERSITY MAP COLLECTION
MAR 23 1971
GEOGRAPHY DEPARTMENT MONTREAL

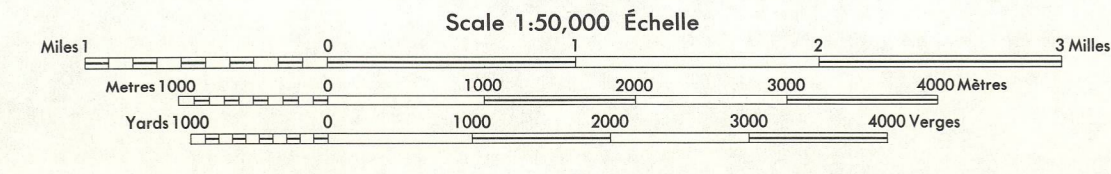
SUPERSEDED EDITION

Produced 1966 by the SURVEYS AND MAPPING BRANCH, DEPARTMENT OF ENERGY, MINES AND TECHNICAL SURVEYS, CANADA. This map is a photographic reprint of the 1951 edition, partially updated from 1967 provisional information. Field survey: 1941, 1951, 1952.

Copies may be obtained from the Map Distribution Office, Department of Energy, Mines and Resources, Ottawa.

Roads: loose or stabilized surface, all weather, dry weather and unclassified streets, cart track, trail or portage.

Roads: gravier aggloméré, toute saison, 2 voies ou plus, de gravier, temps sec et route hors classe, de terre, sentier ou portage.



This Provisional Map is equivalent to a standard map in accuracy of content.

Some names on this map are not yet official. Corrections or additions are invited by the Surveys and Mapping Branch.

CONTOUR INTERVAL 100 FEET
Elevations in Feet above Mean Sea Level
North American Datum 1957
Transverse Mercator Projection

Cette carte provisoire équivaut une carte régulière au point de vue précision de l'information.

Certains noms inscrits sur cette carte ne sont pas encore officiels. La Direction des levés et de la cartographie saurait être au public de lui signaler corrections et additions.

EQUIDISTANCE DES COURBES 300 PIEDS
Élévation en pieds au-dessus du niveau moyen de la mer
Système de référence géodésique nord-américain 1957
Projection transverse de Mercator

Établie en 1966, par la DIRECTION DES LEVÉS ET DE LA CARTOGRAPHIE, MINISTÈRE DES ÉNERGIES, DES MINES ET DES SURVEILLANCES, à partir des photographies aériennes prises en 1951. Mise à jour partielle effectuée en 1967. Informations géométriques en 1967, levées sur le terrain en 1961. Imprimée en 1970.

Ces cartes sont en vente au Bureau de distribution des cartes, ministère de l'Énergie, des Mines et des Surveillances, Ottawa.