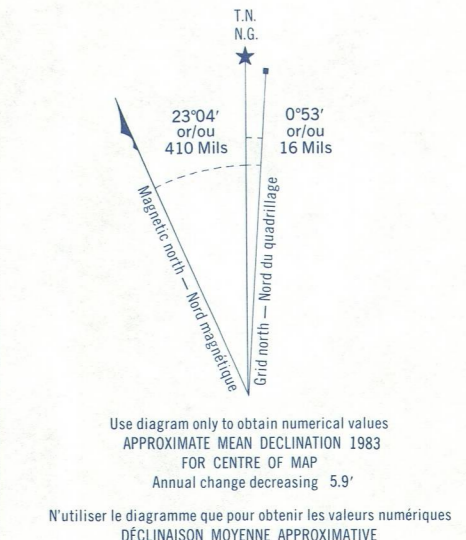
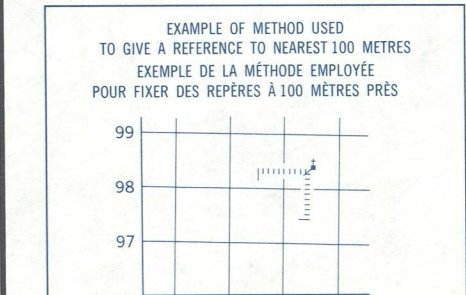
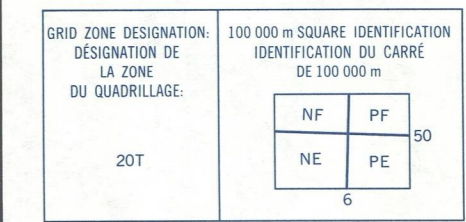


Military users, refer to this map as: **MAP 11 F/4 & 11 C/13**
 Références de cette carte pour usage militaire: **EDITION 3 MCE EDITION**

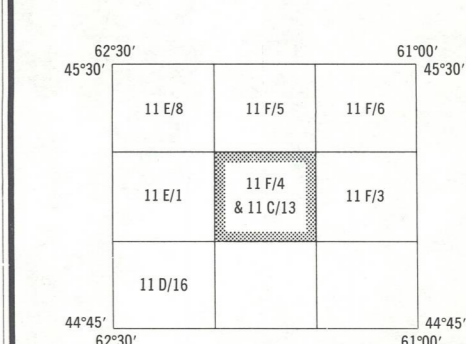


ONE THOUSAND METRE GRID
 UNIVERSAL TRANSVERSE MERCATOR GRID
 ZONE 20
 QUADRILLAGE DE MILLE MÈTRES
 TRANSVERSE UNIVERSAL DE MERCATOR



REFERENCE POINT CHURCH - ÉGLISE (see above)
 POINT DE RÉFÉRENCE ÉGLISE (voir ci-dessus)
 EASTING: Read number on grid line immediately to left of point.
 ESTIMATION: Note the column of the line of quadrillage immediately to the left of the point.
 Estimate tenth of a square from this line eastward to point.
 Estime le nombre de centimes de carré entre cette ligne et le repère en direction est.
 NORTHING: Read number on grid line immediately below point.
 ESTIMATION: Note the row of the line of quadrillage immediately below the point.
 Estimate tenth of a square from this line northward to point.
 Estime le nombre de centimes de carré entre cette ligne et le repère en direction nord.
 GRID REFERENCE: 975964
 RECHERCHES AU QUADRILLAGE: 975964
 Réseaux cartographiques de référence 100 000 mètres. La prochaine référence similaire est à 100 000 mètres.

SUPERSEDED EDITION



COUNTRY HARBOUR
 NOVA SCOTIA NOUVELLE-ÉCOSSE

Produced by the SURVEYS AND MAPPING BRANCH, DEPARTMENT OF ENERGY, MINES AND RESOURCES. Updated from aerial photographs taken in 1978. Culture check 1980. Published in 1983.
 Élaboré par la DIRECTION DES LEVÉS ET DE LA CARTOGRAPHIE, MINISTÈRE DE L'ÉNERGIE, DES MINES ET DES RESSOURCES. Mise à jour à l'aide de photographies aériennes prises en 1978. Vérification des données en 1980. Publié en 1983.

Scale 1:50 000 Échelle

CONVERSION TABLE FOR ELEVATIONS
 ÉCHELLE DE CONVERSION DES ALTITUDES

Feet 100 200 300 400 500 600 700 800 900 1000
 Mètres 30 20 10 0 100 200 300 400 500 600

Routes
 hard surface revêtement dur
 loose or stabilized surface, all weather gravel, aggregate, bottle ballast
 loose surface, dry weather de gravier, terreux, etc.
 unclassified road or street route non classée ou rue de terre
 cart track sentier, percée ou portage
 trail, cut line or portage

Scale 1:50 000 Échelle
 Miles 1 0 1 2 3
 Mètres 1000 0 1000 2000 3000 4000
 Verges 1000 0 1000 2000 3000 4000

For complete reference see reverse side. Pour une liste complète des signes, voir au verso.

Energy, Mines and Resources Canada / Énergie, Mines et Ressources Canada