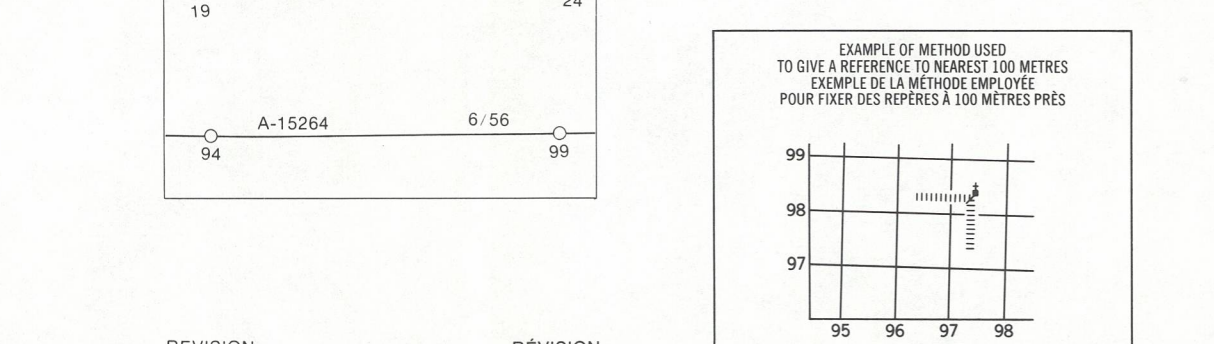


LEGEND - LÉGENDE

ROADS AND RELATED FEATURES	ROUTES ET OUVRAGES CONNEXES
HARD SURFACE, ALL WEATHER	SURFACE DURE, TOUTES SAISONS
LOOSE SURFACE	GRAVIER
CART TRACK, WINTER ROAD	CHENIN DE TERRE D'HIVER
OR ROAD UNDER CONSTRUCTION	OU CHEMIN EN CONSTRUCTION
TRAIL, CUT LINE, PORTAGE	SENTIER, PERCE, PORTAGE
BUILT-UP AREA	AGLOMÉRATION
RAILWAY, STOPS, STATION, STOP	CHENIN DE FER VOIE D'ÉVITEMENT, GARE, ARRÊT
BRIDGE	PONT
SEAPLANE BASE, ANCHORAGE	HYDROAÉROPORT, MOULAGE
LANDMARK FEATURES	POINTS DE REPÈRE
HOUSE, BARN	MAISON, GRANGE
CHURCH, SCHOOL	ÉGLISE, ÉCOLE
POST OFFICE	BUREAU DE POSTE
HISTORICAL SITE	LIEU HISTORIQUE
TOWERS, FIRE, RADIO	TOURS, FEU, RADIO
WELL, OIL, GAS	PUIXS, PÉTROLE, GAZ
TANK, OIL, GASOLINE, WATER	RÉSERVOIR, PÉTROLE, ESSENCE, EAU
TELEPHONE LINE	LIGNE TÉLÉPHONIQUE
POWER TRANSMISSION LINE	LIGNE DE TRANSPORT D'ÉNERGIE
MINE	TRANCHÉE, REMBLAI
CUTTING, EMBANKMENT	FOSSE DE GRAVIER
GRAVEL PIT	
BOUNDARIES AND SURVEY CONTROL	FRONTIÈRES ET POINTS DE RÉFÉRENCES
INTERNATIONAL, PROVINCIAL, BOUNDARY MONUMENT	INTERNATIONALE, PROVINCIALE, BORNE FRONTIÈRE
COUNTY, DISTRICT	CANTON, PAROISSE - ARPEUTE
TOWNSHIP, PARISH - SURVEYED	NOM ARPEUTE
TOWNSHIP, DLS - SURVEYED, UNSURVEYED	CANTON, DLS - ARPEUTE NON ARPEUTE
MUNICIPALITY	MUNICIPALITÉ
INDIAN RESERVE, PARK, ETC.	RÉSERVE INDIENNE, PARC, ETC.
HORIZONTAL SURVEY POINT	REPÈRE PLANIMÉTRIQUE
BENCH MARK	REPÈRE DE NIVELLEMENT
POINT ELEVATION, ELEVATION APPROXIMATE	POINT COTE, ÉLEVATION APPROXIMATIVE
DRAINAGE AND RELATED FEATURES	DRAINAGE ET OUVRAGES CONNEXES
STREAM, SHORELINE, INDEFINITE	COURS D'EAU, RIVE, IMPRÉCISE
DIRECTION OF FLOW	DIRECTION DU COURANT
LAKE, INTERMITTENT LAKE	LAC, LAC INTERMITTENT
INUNDATED LAND	TERRAIN INONDÉ
MARSH, SWAMP (WOODED)	MARAIS, MARÉCAGE (BOISÉ)
DRY RIVER BED WITH CHANNELS	LIT DE COURS D'EAU TARI AVEC CHENAUX
SAND, ABOVE, IN WATER	SABLE, AU DESSUS, DANS L'EAU
STRONG BOG	MARÉCAGES EN ENLÈVÉ
TUNDRA, PONDS, POLYDONS	TOUNDRA, ETANGS, SOLS POLYDONAUX
RAPIDS, FALLS, RAPIDS	RAPIDES, CHUTES, RAPIDES
FORESHORE FLATS	ESTRANS
ROCK	ROCHE
DAM	BARRAGE
WHARF	QUAI
DITCH	FOSSE
RELIEF FEATURES	RELIEF
CONTOURS	COURBES DE NIVEAU
APPROXIMATE CONTOUR	COURBE DE NIVEAU APPROXIMATIVE
DEPRESSION	COURBE DE CUVETTE
ESKER	ESKER
PINGO	PINGO
SAND, SAND DUNES	SABLE, DUNES
PALSA BOG	PALSA
WOODED AREA	RÉGION BOISÉE
CLEARED AREA	RÉGION DÉBOISÉE

COMPILATION	RESTITUTION
A-15263 6:56	43 48
A-15822 9:57	19 24
A-15264 6:56	94 99



EXAMPLE OF METHOD USED TO OBTAIN REFERENCE TO MILETS 500 METRES
EXEMPLE DE LA MÉTHODE EMPLOYÉE POUR OBTENIR DES RÉFÉRENCES À 500 MÈTRES

REFERENCE POINT CHURCH - ÉGLISE (see above)
POINT DE RÉFÉRENCE (voir ci-dessus)

EASTING: Read number on grid line immediately to the left of point.
LONGITUDE: Estimate tenths of a square from this line eastward to point. Estimate the number of divisions of the cart between this line and the right edge in direction east.

NORTHING: Read number on grid line immediately below point.
LATITUDE: Note the number of the line of the quadrillage immediately below the point.
 Estimate tenths of a square from this line northward to point. Estimate the number of divisions of the cart between this line and the top edge in direction north.

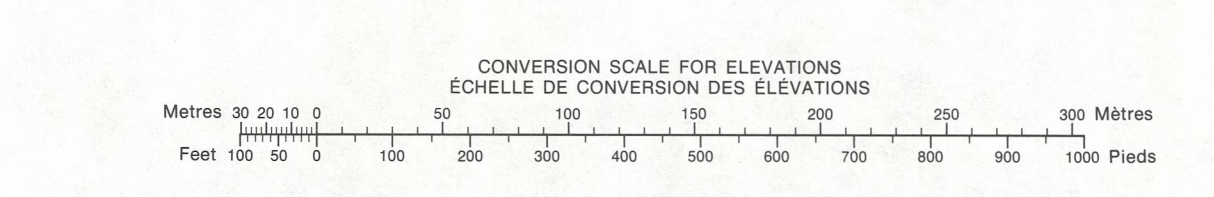
GRID REFERENCE EXAMPLE
 EXEMPLE DU QUADRILLAGE 975964

Number north of the reference line is 97.500 metres above 500 metres. Le préfixe obtenu en traçant est à 100,000 mètres au-dessus de 500 mètres.

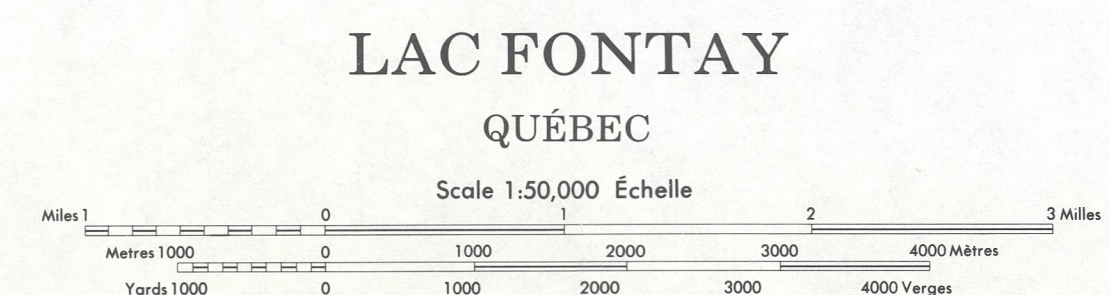
ONE THOUSAND METRE UNIVERSAL TRANSVERSE MERCATOR GRID ZONE 18 QUADRILLAGE DE MILLE MÈTRES UNIVERSEL TRANSVERSE DE MERCATOR

33 J/2	33 J/1	33 I/4
33 G/15	33 G/16	33 H/13
33 G/10	33 G/9	33 H/12

The 1973 MAGNETIC BEARING is 23°49' (423 mils) WEST OF GRID NORTH.
 ANNUAL CHANGE DECREASING 5.4"
 GRID NORTH is 0°36' (11 mils) EAST OF TRUE NORTH for centre of map.
 Le RÉFÉRENCE MAGNÉTIQUE en 1973 est à 23°49' (423 mils) OUEST DU NORD DU QUADRILLAGE.
 VARIATION ANNUELLE DÉCROISSANTE 5.4"
 NORD DU QUADRILLAGE est 0°36' (11 mils) à l'est du NORD GÉOGRAPHIQUE au centre de la carte.



PRODUCED BY SURVEYS AND MAPPING BRANCH DEPARTMENT OF ENERGY, MINES AND RESOURCES, OTTAWA, 1973.
 COPIES MAY BE OBTAINED FROM THE MAP DISTRIBUTION OFFICE, DEPARTMENT OF ENERGY, MINES AND RESOURCES, OTTAWA.
 CONTOUR INTERVAL 50 FEET
 NORTH AMERICAN DATUM 1927
 TRANSVERSE MERCATOR PROJECTION



CES CARTES SONT EN VENTE AU BUREAU DE DISTRIBUTION DES CARTES, MINISTÈRE DE L'ÉNERGIE, DES MINES ET DES RESSOURCES, OTTAWA.
 SYSTÈME DE RÉFÉRENCE GÉODÉSIQUE NORD-AMÉRICAIN 1927
 PROJECTION TRANSVERSE DE MERCATOR

ÉTABLI PAR LA DIRECTION DES LEVÉS ET DE LA CARTOGRAPHIE, MINISTÈRE DE L'ÉNERGIE, DES MINES ET DES RESSOURCES, OTTAWA, EN 1973.
 ÉQUIVALENTS DES COORDONNÉES 50 PIEDS
 © CANADA 1973. TOUS DROITS RÉSERVÉS.