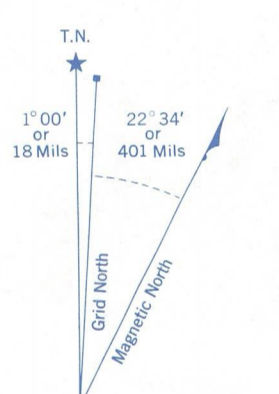

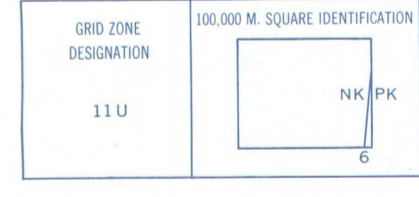


Refer to this map as: 83 G/5 EDITION 2 MCE SERIES A 741



ONE THOUSAND METRE UNIVERSAL TRANSVERSE MERCATOR GRID ZONE 11



EXAMPLE OF METHOD USED TO OBTAIN A REFERENCE TO NEAREST 100 METRES. THE FOLLOWING GRID REFERENCE IS SHOWN ONLY AND DOES NOT REFER TO A POINT ON THIS MAP.

99	98	97
96	95	94

REFERENCE POINT CHURCH (see above)

EASTING: Road number on grid line immediately to left of point. Estimate tenths of a square from this line westward to point.

NORTHING: Road number on grid line immediately below point. Estimate tenths of a square from this line northward to point.

EXAMPLE MILITARY GRID REFERENCE: 975984

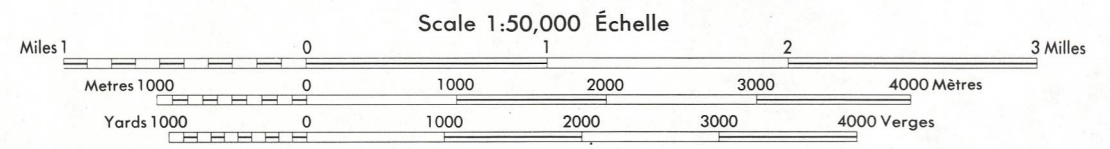
Nearest smaller grid reference: 975984 (20,000 metres lateral 0.2 metres)

Produced by the SURVEYS AND MAPPING BRANCH, DEPARTMENT OF ENERGY, MINES AND TECHNICAL SERVICES. Original from aerial photographs taken in 1970. Cartographic work in 1972. Printed 1974.

Copies may be obtained from the Canada Map Office, Department of Energy, Mines and Resources, Ottawa, or your nearest map dealer.

© Canada Copyrights Reserved 1974

Roads: loops or stabilized surface, all weather... granier aggloméré, toute saison... boue ou gravier... routes hors classe... carttrack... trail, cut line or portage... sentier, parcelle ou portage



This Provisional Map is equivalent to a standard map in accuracy of content.

Some names on this map are not yet official. Corrections or additions are invited by the Surveys and Mapping Branch.

CERTAIN NOMS INSCRITS SUR CETTE CARTE NE SONT PAS ENCORE OFFICIELS. LA DIRECTION DES TRAVX ET DE LA CARTOGRAPHIE SAUVAIT ÊTRE AU PUBLIC DE FAIRE LES CORRECTIONS ET AJOUTS.

Cette carte provisoire équivaut une carte régulière au point de vue précision de l'information.

Certains noms inscrits sur cette carte ne sont pas encore officiels. La Direction des Travaux et de la Cartographie saurait être au public de lui signaler corrections et ajouts.

QUOTIDIENNE DES COURSES DE PIEDS

Elevations in Feet above Mean Sea Level North American Datum 1927 Transverse Mercator Projection

Édition par la DIRECTION DES TRAVX ET DE LA CARTOGRAPHIE, MINISTÈRE DE L'ÉNERGIE, DES MINES ET DES RESSOURCES. Révisé par le Service de photographies aériennes prises en 1970. Réimpression des ouvrages en 1972. Imprimé en 1974.

Ces cartes sont en vente au Bureau des Cartes du Canada, ministère de l'Énergie, des Mines et des Ressources, Ottawa, ou chez le vendeur le plus près.

© Canada 1974, tous droits réservés.

**SUPERSEDED EDITION**