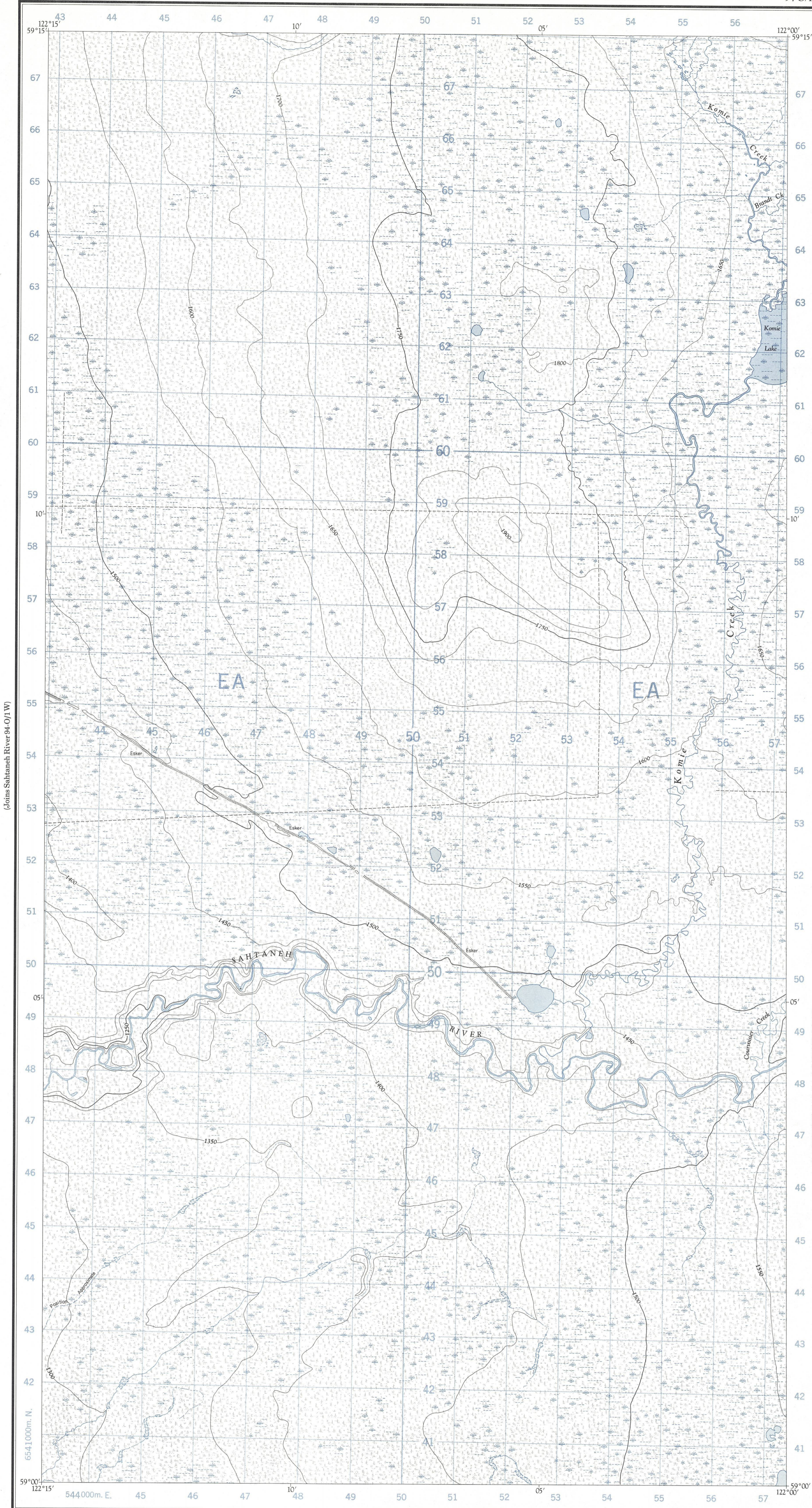
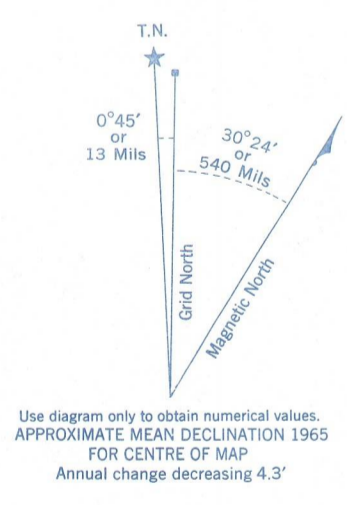
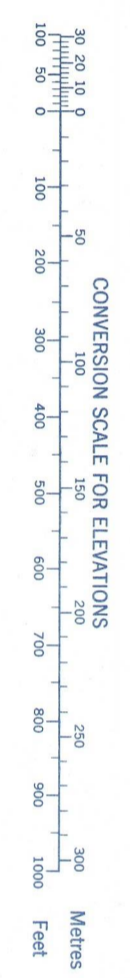


Refer to this map as: 94 O/1 E EDITION 1 ASE SERIES A 721



(Joins Sahlanah River 94-O/1W)

(Joins Courvoisier Creek 94/P/4W)



GRID ZONE DESIGNATION	10 V
100,000 M. SQUARE IDENTIFICATION	EA
TO GIVE A REFERENCE TO NEAREST 100 METRES	
EXAMPLE:	ROCK
EASTING: Read number on grid line immediately to left of point	46
Estimate tenths of a square from this line eastward to point.	8
	468
NORTHING: Read number on grid line immediately below point	49
Estimate tenths of a square from this line northward to point.	6
	496
MILITARY GRID REFERENCE	468496
Nearest similar grid reference 100,000 metres (about 62 miles)	

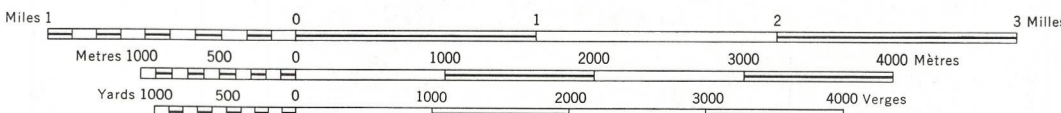
ONE THOUSAND METRE
UNIVERSAL TRANSVERSE MERCATOR GRID
ZONE 10

Compiled, 1963, by the SURVEYS AND MAPPING BRANCH,
DEPARTMENT OF MINES AND TECHNICAL SURVEYS,
from aerial photographs taken in 1954-55, field surveys 1951 and 1960.
Printed 1966.

Copies may be obtained from the Map Distribution Office,
Department of Mines and Technical Surveys, Ottawa.

(Joins Chutaneh Creek 94/J/16E)
SAHTANEH RIVER
PEACE RIVER DISTRICT
BRITISH COLUMBIA

SCALE 1:50,000 ÉCHELLE



CONTOUR INTERVAL 50 FEET
Elevations in Feet above Mean Sea Level
North American Datum 1927
Transverse Mercator Projection

ÉQUIDISTANCE DES COURBES: 50 PIEDS
Élévations en pieds au-dessus du niveau moyen de la mer
Réseau géodésique nord-américain unifié (1927)
Projection transverse de Mercator

Rédigé en 1963, par la DIRECTION DES LEVÉS ET DE LA CARTOGRAPHIE,
MINISTÈRE DES MINES ET DES RELEVÉS TECHNIQUES, à partir des photo-
graphies aériennes prises en 1954-55. Levés sur le terrain en 1951 et 1960.
Imprimé en 1966.

Ces cartes sont en vente au Bureau de distribution des cartes,
ministère des Mines et des Relevés techniques, Ottawa.

- Roads: Routes:
 - all weather: route saisonnière
 - dry weather: piste de terre
 - cart track: sentier ou portage
 - trail or portage: sentier ou portage
 - Railway, normal gauge, single track: Chemin de fer, voie unique (écartement normal)
 - Power transmission line: Ligne de transport d'énergie
 - Mine or Open-cut: Mine ou fosse à ciel ouvert
 - Horizontal control point, with elevation: Point géodésique avec cote
 - Bench mark, with elevation: Repère de nivellement avec cote

- Building: Bâtiment
- School: École
- Church: Église
- Lighthouse: Phare
- River with bridge: Rivière avec pont
- Stream, intermittent or dry: Cours d'eau intermittent ou à sec
- Lake, intermittent, indefinite: Lac intermittent, rive imprécise
- Marsh or Swamp: Marais ou marécage
- Depression contours: Courbes de cuvette
- Barn: Grange
- Post Office: Bureau de poste
- Cemetery: Cimetière