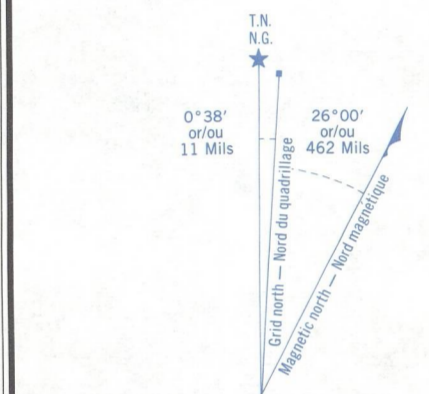




Military users, refer to this map as: Références de cette carte pour usage militaire.

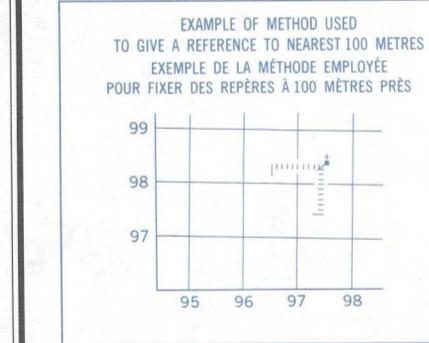
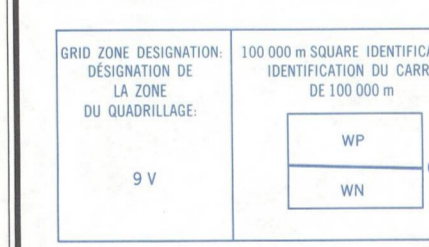
SERIES A 721 SERIE
MAP 104 A/16 CARTE
EDITION 2 MCE EDITION



Use diagram only to obtain numerical values APPROXIMATELY MEAN DECLINATION 1989 FOR CENTRE OF MAP Annual change decreasing 12.7'

Utiliser le diagramme pour obtenir les valeurs numériques DÉCLINAISON MOYENNE APPROXIMATIVE AU CENTRE DE LA CARTE EN 1989 Variation annuelle décroissante 12.7'

ONE THOUSAND METRE
UNIVERSAL TRANSVERSE MERCATOR GRID
ZONE 9
QUADRILLAGE UNIVERSAL TRANSVERSE DE MERCATOR
DE MILLE MÈTRES

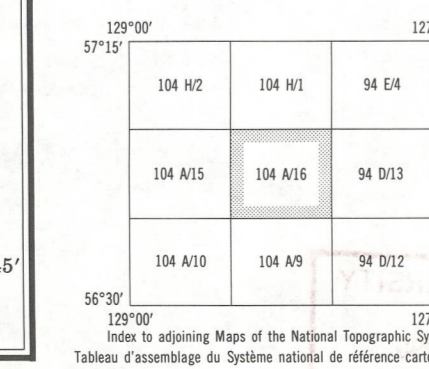


REFERENCE POINT: CHURCH - ÉGLISE (as above) (ci-dessus)

EASTING: Read number on grid line immediately to left of point: 97.5
DIRECTION: Note the centre of the figure of the quadrillage immediately in the drawing above. Estimer le nombre de mètres du carré entre cette ligne et le repère en direction est.

NORTHING: Read number on grid line immediately below point: 97.5
DIRECTION: Note the centre of the figure of the quadrillage immediately in the drawing above. Estimer le nombre de mètres du carré entre cette ligne et le repère en direction nord.

GRID REFERENCE: 975084
Nearest similar grid reference 100 000 metres. La référence semblable la plus près est à 100 000 mètres.

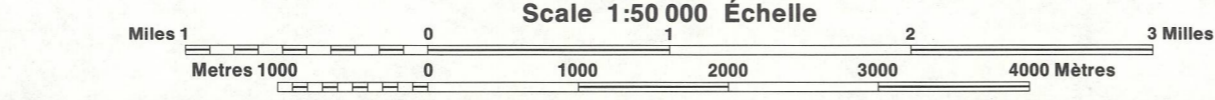


PRODUCED BY THE CANADA CENTRE FOR MAPPING, DEPARTMENT OF ENERGY, MINES AND RESOURCES. INFORMATION CURRENT AS OF 1989.

COPIES MAY BE OBTAINED FROM THE CANADA MAP OFFICE, DEPARTMENT OF ENERGY, MINES AND RESOURCES, OTTAWA, OR YOUR NEAREST MAP DEALER.

© 1990, HER MAJESTY THE QUEEN IN RIGHT OF CANADA, DEPARTMENT OF ENERGY, MINES AND RESOURCES.

McEVOY FLATS
CASSIAR LAND DISTRICT
BRITISH COLUMBIA COLOMBIE-BRITANNIQUE



CONTOUR INTERVAL: 100 FEET
Elevations in Feet above Mean Sea Level
North American Datum 1927

ÉCHELLE DE CONVERSION DES ALTITUDES
EQUIDISTANCE DES COURBES 100 PIEDS
Altitudes en pieds
Système de référence géodésique nord-américain 1927
Projection Transverse de Mercator

ÉTABLI PAR LE CENTRE CANADIEN DE CARTOGRAPHIE, MINISTÈRE DE L'ÉNERGIE, DES MINES ET DES RESSOURCES. RENSEIGNEMENTS À JOUR EN 1989.

COPIES OBTENUES AU BUREAU DES CARTES DU CANADA, MINISTÈRE DE L'ÉNERGIE, DES MINES ET DES RESSOURCES, OTTAWA, OU CHEZ LE Vendeur LE PLUS PRÈS.

© 1990, SA MAJESTÉ LA REINE DU CHEF DU CANADA, MINISTÈRE DE L'ÉNERGIE, DES MINES ET DES RESSOURCES.

McEVOY FLATS
104 A/16
EDITION 2 EDITION

Energy, Mines and Resources Canada
Énergie, Mines et Ressources Canada