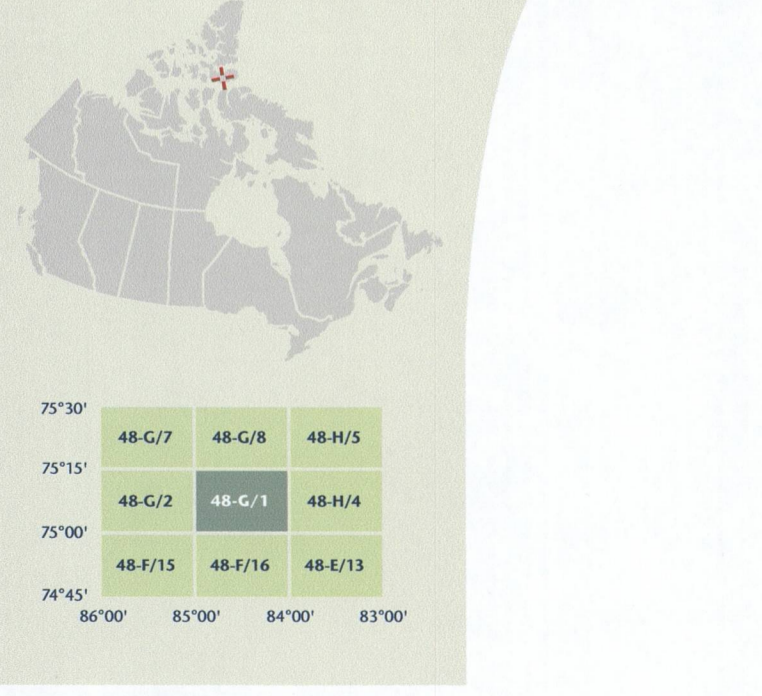


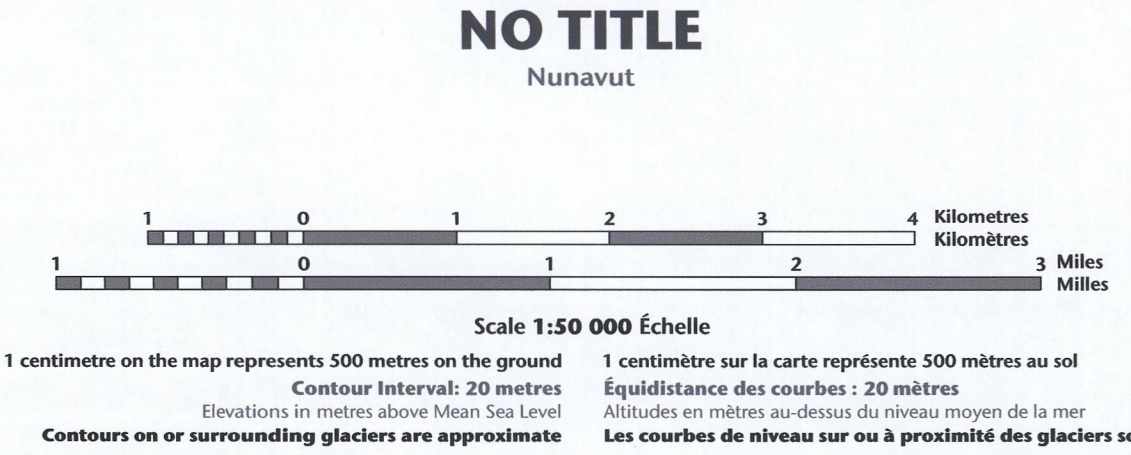
- Road: hard surface, more than 2 lanes; service centre
Route: revêtement dur, plus de 2 voies; centre de service
- Road: hard surface, 2 lanes; less than 2 lanes; unimproved
Route: revêtement dur, 2 voies; moins de 2 voies; non amélioré
- Road: hard surface, street, loose or stabilized surface, street, conduit bridge
Route: revêtement dur, rue; de gravier, aggloméré, rue; pont de conduite
- Road: loose or stabilized surface, all season, 2 lanes or more; less than 2 lanes
Route: de gravier, aggloméré, toute saison, 2 voies ou plus; moins de 2 voies
- Road: loose surface, dry weather; vehicle track or water road; trail; portage
Route: de gravier, temps sec; chemin de terre ou d'eau; sentier; portage
- Highway interchange; highway route number; built-up area
Échangeur routier; numéro de route; agglomération
- Railway: single track; railway station; trestle; multiple tracks; turntable
Chemin de fer, voie unique; gare; chevalet; voies multiples; plateau tournante
- Railway: abandoned; railway yard
Chemin de fer, abandonné; gare de triage
- Rapid transit: rail; road; footbridge
Transport rapide: voie ferrée; route; passerelle
- Caisson: covered bridge; tunnel; bridge; movable bridge
Chaussée; pont couvert; tunnel; pont; pont mobile
- Boundary: international
Limite: internationale
- Boundary: provincial or territorial
Limite: provinciale ou territoriale
- Boundary: unimproved provincial or territorial, area outline
Limite: provinciale ou territoriale non améliorée; surface délimitée
- Boundary: administrative; recreational
Limite: administrative; récréative
- Boundary: geographic; unimproved geographic
Limite: géographique; géographique non améliorée
- Fort, wall; fence
Fort, mur; clôture
- Power transmission line; multiple lines; submarine cable
Ligne de transport d'énergie; lignes multiples; câble sous-marin
- Pipeline: oil; natural gas
Pipeline: pétrole; gaz naturel
- Pipeline: multi-use; control valve; multiple lines
Pipeline: utilisation multiple; vane de contrôle; lignes multiples
- Pipeline: underground; oil; natural gas; multi-use
Pipeline: souterrain: pétrole; gaz naturel; utilisation multiple
- Mine: pit; sand, gravel, clay; quarry
Mine: carrière; gravier, sable; carrière
- Apport or arched; runway; hard surface; loose surface; heliport
Aéroport ou tronçon d'aéroport; piste d'envol; revêtement dur; de gravier; heliport
- Chimney; industrial; flame stack; burner; height; lumberyard
Chimée; industrielle; cheminée; brûleur; hauteur; parc à bois débris
- Tank; water tank; radar antenna; radio telescope
Citernes; citerne d'eau; antenne radar; radiotélescope
- Silo; grain elevator; clearance tower
Silo; élévateur à grains; tour de dégagement
- Electric facility; oil or natural gas facility; wind-operated device
Installation électrique; installation pétrolière ou gazière; éolienne
- Tower: communication; flag; control
Tour: communication; incendie; contrôle
- Domestic waste; liquid waste; industrial solid deposit
Déchet domestique; déchet liquide; dépôt de solide industriel
- Lookout; historic site; mine; zoo
Belvédère; lieu historique; mine; zoo
- Golf course; campground; ski area; sports
Terrain de golf; terrain de camping; station de ski; centre sportif
- Aerial cableway; ski lift; sports track arena
Télécabine; remontée-pente; piste de course; arena
- Building: unidentified buildings; religious; educational; cabin
Bâtiment: bâtiments non identifiés; religieux; d'enseignement; cabane
- Hospital; medical centre; senior citizens home; lodging
Hôpital; centre médical; résidence pour personnes âgées; gîte
- City hall; municipal hall; community centre
Hôtel de ville; salle municipale; centre communautaire
- Customs post; ranger or warden station; cemetery
Poste de douane; poste de garde forestier ou poste de garde de parc; cimetière
- Court house; correctional institute
Palais de justice; établissement correctionnel
- Fire station; police station; armoury
Caserne de pompiers; poste de police; magasin militaire
- Waterbody or shorebar; watercourse; disappearing stream
Plan d'eau ou littoral; cours d'eau; cours d'eau disparaissant
- Navigation light; ferry route; navigation beacon
Feu de navigation; traversée; bouée de navigation
- Coast Guard station; seaplane anchorage; marina
Station de la garde côtière; mouillage d'hydravions; marina
- Fish ladder; dam; weir; large carrying road
Échelle à poissons; barrage; pont; grand; portant une route
- Dyke or seawall; wharf; breakwater
Dighe ou mur de protection; quais; brèches-lames
- Boat ramp; pier or dock
Rampe de mise à l'eau; quai
- Drydock; slip; pier or abandoned bridge pier; fuel
Cale sèche; cale; caisson ou pilier de pont abandonné; gaz
- Conduit; lock; spring
Conduite; écluse; source
- Reservoir; underground reservoir; fish pound
Réservoir; réservoir souterrain; viviers dans l'eau
- Dry river bed; sand in water; sandstone; lake, intermittent lake, slough
Lit de rivière à sec; sable dans l'eau; estran; lac; intermittent; tourbière
- Rapids; chute
Rapid; chute
- Rocky ledge; rocky reef; rocks in water; exposed shipwreck
Banc rocheux; récif; rochers dans l'eau; épave émerge
- Mouline; glacial debris; permanent snow and ice
Moraine; débris glaciaires; neige et glace permanentes
- Wetlands; marsh; meadow; swamp; marsh in water; string bog
Terres humides; marais; mouillage; tourbière; marais dans l'eau; tourbière réticulée
- Tundra ponds; tundra polygons; peat bog
Étang de tourbière; polygones de tourbière; tourbière à palme
- Sand; silt; silt; peat; peat bog
Sable; vase; limon; tourbière; tourbière
- Contour: index; intermediate; approximate
Courbe de niveau: principale; intermédiaire; approximative
- Depression contour; spot elevation; cae
Courbe de cote; point coté; cancre



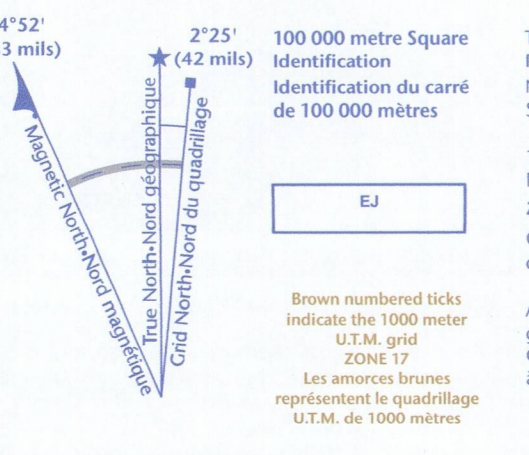
Produced on November 3, 2011, by the Centre for Topographic Information, Natural Resources Canada.
Établi le 3 novembre 2011, par le Centre d'information topographique, Ressources naturelles Canada.
The paper copy of this map meets the print quality standards of Natural Resources Canada when it bears a Certified Map Printer holographic label.
La copie papier de cette carte respecte les normes de qualité d'impression de Ressources naturelles Canada quand elle porte l'étiquette holographique de l'imprimeur de cartes accrédité.

Map content validity dates
• Road network, Absent
• Hydrographic network, 2007
• Vegetation, Absent
• Buildings, Absent
• Limits, Absent
• Toponymy, 2005 - 2011
Detailed metadata can be found at: <http://GeoGratis.ca>
For corrections, additions or comments concerning the content of this map, please contact Natural Resources Canada at: <http://maps.NRC.gc.ca>
© 2011. Her Majesty the Queen in Right of Canada.
This map is not to be used for air or marine navigation.

Dates de validité du contenu de la carte
• Réseau routier, Absent
• Réseau hydrographique, 2007
• Végétation, Absent
• Bâtiments, Absent
• Limites, Absent
• Toponymie, 2005 - 2011
Consultez les métadonnées détaillées sur: <http://GeoGratis.ca>
Pour toutes corrections, additions ou commentaires concernant le contenu de cette carte, veuillez contacter Ressources naturelles Canada par courriel électronique à: cartes.NRC.gc.ca
Visitez notre site Web: <http://cartes.NRC.gc.ca>
© 2011. Sa Majesté la Reine du chef du Canada.
Cette carte ne doit pas être utilisée pour la navigation aérienne ou maritime.



NO TITLE
Nunavut
Use diagram only to obtain numeric values
Approximate Mean Declination 2011
for centre of map
Annual change decreasing 60.5°
Utilisez le diagramme que pour obtenir
les valeurs numériques
Déclinaison moyenne approximative
au centre de la carte en 2011
Variation annuelle décroissante 60.5°
For magnetic declination information,
visit: <http://gsc.nrc.gc.ca/gromag>
Pour information sur la déclinaison magnétique,
visitez: <http://gsc.nrc.gc.ca/gromag>
The magnetic compass may be erratic in this region
Le boussole sera peut-être instable dans cette région



100 000 metre Square
Identification du carré de 100 000 mètres
Transverse Mercator Projection
Projection transversale de Mercator
North American Datum 1983
Système de référence nord-américain 1983
Grid Zone Designation
Zone 16
Quadrillage universel transverse de Mercator de 100 000 mètres
A label on how to estimate position from the UTM grid can be found at: <http://maps.NRC.gc.ca/topo01>
Consultez le tutoriel sur la manière d'évaluer la position à partir de la grille UTM sur: <http://cartes.NRC.gc.ca/topo01>
The magnetic compass may be erratic in this region
Le boussole sera peut-être instable dans cette région

48-G/1
SCALE ÉCHELLE 1:50 000 EDITION ÉDITION 01
NO TITLE
Version 01
Séries A713
48-G/1
SCALE ÉCHELLE 1:50 000 EDITION ÉDITION 01
NO TITLE
Version 01
Séries A713
48-G/1
SCALE ÉCHELLE 1:50 000 EDITION ÉDITION 01
NO TITLE
Version 01
Séries A713



Digital map / Carte numérique
Cat. no. / No de cat.
M16-2048201-PDF
ISBN 978-0-662-45844-4
ISBN 978-0-662-45844-4