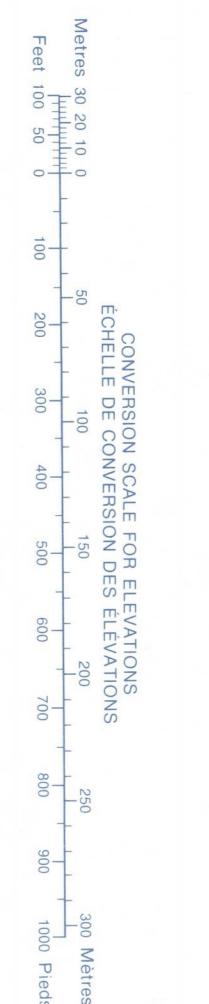


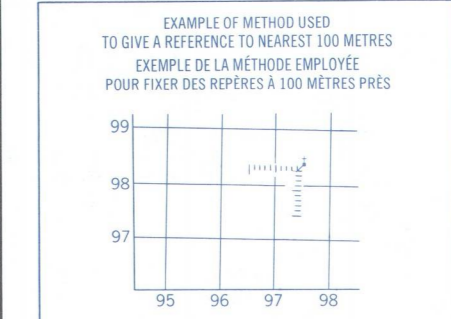
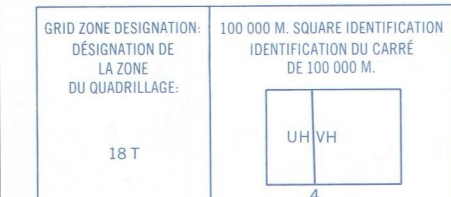
Military users, refer to this map as
Référence de cette carte pour usage militaire.

SERIE A 761 SÉRIE
MAP 31 N/9 CARTE
ÉDITION 3 MCE ÉDITION



Use diagram only to obtain numerical values
approximate to nearest 100 METERS (100')
FOR CENTRE OF MAP
Actual change decreasing 1.5"
Utiliser le diagramme en vue d'obtenir les valeurs numériques
APPROXIMATIVES AU CENTRE DE LA CARTE EN 100 MÈTRES
Variation annuelle, décroissance 1.5"

ONE THOUSAND METRE
UNIVERSAL TRANSVERSE MERCATOR GRID
ZONE 18
QUADRILLAGE DE MILLE MÈTRES
TRANSVERSE UNIVERSEL DE MERCATOR



REFERENCE POINT
POINTS DE REPÈRE: CHURCH - EGLISE (see above)
EASTING: Read number on grid line
immediately to left of point
LONGITUDE EST: Note the chiffre de la ligne
du quadrillage immédiatement à gauche
du point
Estimate tenths of a square from
this line eastward to point
Estimer le nombre de dixièmes de carré
entre cette ligne et le repère en direction est
NORTHING: Read number on grid line
immediately below point
LATITUDE NORTH: Note le chiffre de la ligne
du quadrillage immédiatement en dessous
du point
Estimate tenths of a square from
this line northward to point
Estimer le nombre de dixièmes de carré
entre cette ligne et le repère en direction nord
GRID REFERENCE: 975084
RÉFÉRENCE AU QUADRILLAGE: 975084
Note: Actual grid interval is 100 000 metres (about 62 miles)
La précision réelle du carré est à 100 000 mètres (environ 62 milles)

TABLEAU D'ASSEMBLAGE DU SYSTÈME NATIONAL
DE RÉFÉRENCE CARTOGRAPHIQUE

7700	7710	7720	7730
31 N/5	31 N/6	31 N/7	31 N/8
31 N/9	31 N/9	31 N/10	31 N/11
31 N/12	31 N/13	31 N/14	31 N/15

INDEX TO ADJOINING MAPS OF
THE NATIONAL TOPOGRAPHIC SYSTEM

Produced by the SURVEYS AND MAPPING BRANCH,
DEPARTMENT OF ENERGY, MINES AND TECHNICAL SERVICES.
Statut: from aerial photographs taken in 1973. Culture check
1974, information current as of 1974.

Copies may be obtained from the Canada Map Office,
Department of Energy, Mines and Resources, Ottawa,
at your nearest map depot.

© Canada Copyright Reserved 1976
INTERNET CORRECTIONS 1980.

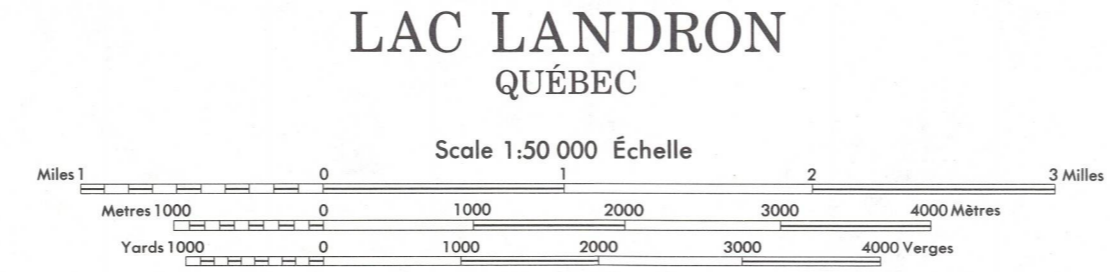
ROUTES - ROADS

paillée - hard surface
loose or stabilized surface, all weather
2 voies de plus - 2 lanes or more
moins de 2 voies - less than 2 lanes
de terre - dirt track
sentier - trail

Roads
loose or stabilized surface, all weather
de gravier, temps sec et
rues hors classe
de terre
sentier, parcelle ou portage

Routes
gravier aggloméré, toute saison
2 voies ou plus
moins de 2 voies
de terre
sentier, parcelle ou portage

FOR COMPLETE REFERENCE SEE REVERSE SIDE
POUR UNE LISTE COMPLÈTE DES SIGNES, VOIR AU VERSO



Établi par la DIRECTION DES LEVÉS ET DE LA CARTOGRAPHIE,
MINISTÈRE DE L'ÉNERGIE, DES MINES ET DES RESSOURCES.
Map is part of a series of topographic sheets printed in 1973. Verification
on coverage in 1974. Revisions planned to June 1974.

Ces cartes sont en vente au Bureau des Cartes du Canada,
ministère de l'Énergie, des Mines et des Ressources, Ottawa,
ou chez le vendeur le plus près.

© Canada 1976, tous droits réservés
CORRECTIONS PROVISOIRES 1980.

LAC LANDRON
31 N/9
EDITION 3 ÉDITION