

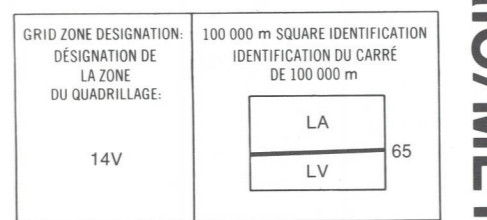



METRIC/MÉTRIQUE

METRIC/MÉTRIQUE

LEGEND - LÉGENDE

- ROAD, HARD SURFACE, ALL WEATHER. ROUTE, SURFACE DURCIE, TOUTES SAISONS
ROAD, LOOSE SURFACE. ROUTE, SURFACE DE GRAVIER
CART TRACK, WINTER ROAD. CHEMIN DE CHARROI, ROUTE D'HIVER
TRAIL, CUT LINE, PORTAGE. SENTIER, PERÇÉE OU PORTAGE
BUILT-UP AREA. AGGLOMÉRATION
RAILWAY, SIDING, STATION, STOP. CHEMIN DE FER, VOIE D'ÉVÈTEMENT, STATION ARRÊT
BRIDGE. PONT
SEAPLANE BASE, SEAPLANE ANCHORAGE. BASE D'HYDROAVIONS, ANCRAGE D'HYDROAVIONS
HOUSE, BARN. MAISON, GRANGÉ
CHURCH, SCHOOL. ÉGLISE, ÉCOLE
POST OFFICE. BUREAU DE POSTE
TOWER, FIRE, RADIO. TOUR, FEU, RADIO
WELL, OIL, GAS. PUITS, PÉTROLE, ESSENCE, EAU
TANK, OIL, GASOLINE, WATER. RÉSERVOIR, PÉTROLE, ESSENCE, EAU
POWER TRANSMISSION LINE. LIGNE DE TRANSPORT D'ÉNERGIE
MINE. MINE
CUTTING, EMBANKMENT. DÉBLAI, REMBLAI
GRAVEL PIT. CARRIÈRE DE GRAVIER
INTERNATIONAL, PROVINCIAL BOUNDARY WITH MONUMENT. FRONTIÈRE INTERNATIONALE, LIMITE PROVINCIALE AVEC MONUMENT
COUNTY, DISTRICT BOUNDARY. LIMITE DE COMTE OU DE DISTRICT
TOWNSHIP, PARISH BOUNDARY. LIMITE DE CANTON, DE PAROISSE
D.L.S. TOWNSHIP CORNER, SURVEYED, UNSURVEYED. COIN DE CANTON (A.T.C.) APPRÊTÉ, NON APPRÊTÉ
D.L.S. SECTION CORNERS. COINS DE SECTION (A.T.C.)
MUNICIPALITY BOUNDARY. LIMITE DE MUNICIPALITÉ
RESERVE, PARK, ETC. BOUNDARY. LIMITE DE RÉSERVE, DE PARC, ETC.
HORIZONTAL CONTROL POINT. PONT DE CONTRÔLE PLANIMÉTRIQUE
BENCH MARK WITH ELEVATION. REPERE DE NIVELLEMENT AVEC COTE
SPOT ELEVATION, PRECISE, LAND, WATER. POINT COTÉ PRÉCIS, SUR TERRE, SUR L'EAU
STREAM OR SHORELINE, INDEFINITE. COURS D'EAU OU RIVE, IMPRÉCIS
DIRECTION OF FLOW. DIRECTION DU COURANT
LAKE, INTERMITTENT LAKE, PONDS. LAC, LAC INTERMITTENT, ETANGS
FLOODED LAND. TERRAIN INONDÉ
MARSH, SWAMP (WOODED). MARAIS, BOISÉ MARÉCAGEUX
DRY RIVER BED WITH CHANNELS. LIT DE RIVIÈRE ASSÉCHÉ AVEC CHENAUX
STRING BOG. FONDRIÈRE A FILAMENTS
TUNDRA, LAKES IN TUNDRA, POLYGONS. TOUNDRA, LACS EN TOUNDRA, POLYGOUES DE TOUNDRA
RAPIDS, FALLS, RAPIDS. RAPIDS; CHUTES; RAPIDS
FORESHORE FLATS, SAND IN WATER. ESTRANS, SABLE SOUS L'EAU
ROCKS. ROCHES
DAM. BARRAGE
WHARF. QUAI
DITCH. FOSSE
CONTOURS. COURBES DE NIVEAU
APPROXIMATE CONTOURS. COURBES DE NIVEAU APPROXIMATIVES
DEPRESSION CONTOUR. COURBE DE CUVETTE
CLIFF. FALAISE
SPOT ELEVATION, APPROXIMATE, LAND, WATER. POINT COTÉ, APPROXIMATIF, SUR TERRE, SUR L'EAU
ESKER. ESKER
SAND, SAND DUNES. SABLE, DUNES DE SABLE
PALSA BOG. FONDRIÈRE DE FALSA
WOODED AREA, FOREST. SURFACE BOISÉE, FORÊT
CLEARED AREA. ESPACE DÉNUDÉE, CLAIRIÈRE

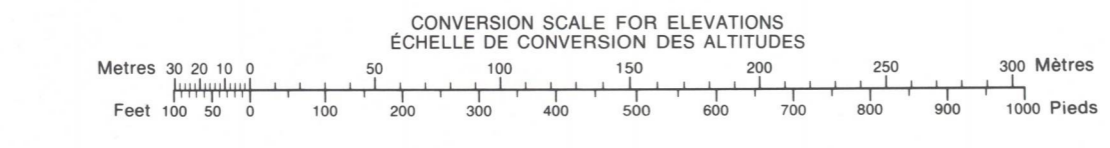


REFERENCE POINT POINT DE RÉFÉRENCE (in sheet) (ci-dessus)
EASTING: Road number on grid line immediately to left of point.
ABSCISSE: Notez le chiffre de la ligne de quadrillage immédiatement à gauche du repère.
Estimate number of squares from this line eastward to point.
Estimez le nombre de carrés du côté est de cette ligne à partir du repère en direction est.
NORTHING: Road number on grid line immediately below point.
ORDONNÉE: Notez le chiffre de la ligne de quadrillage immédiatement en dessous du repère.
Estimate number of squares from this line northward to point.
Estimez le nombre de carrés du côté nord de cette ligne à partir du repère en direction nord.
GRID REFERENCE: RÉFÉRENCE AU QUADRILLAGE: 975984
Neuroz (with grid reference) 100 000 metres (about 62 miles) La position relative au carré est à 100 000 mètres (environ 62 miles)

Table with grid coordinates: 64 L/16, 64 K/13, 64 K/14, 64 L/9, 64 K/12, 64 K/11, 64 L/8, 64 K/5, 64 K/6

ONE THOUSAND METRE UNIVERSAL TRANSVERSE MERCATOR GRID ZONE 14 QUADRILLAGE DE MILLE MÈTRES TRANSVERSE UNIVERSEL DE MERCATOR
The 1982 MAGNETIC BEARING is 16°54' (201 min) EAST OF GRID NORTH. ANNUAL CHANGE DECREASING 18.0'
GRID NORTH is 2°21' (42 min) WEST OF TRUE NORTH FOR CENTER OF MAP.
Le REPERE MAGNÉTIQUE en 1982 est à 16°54' (201 min) à l'EST du NORD DU QUADRILLAGE. VARIATION ANNUELLE DÉCROISSANTE 18.0'
NORD DU QUADRILLAGE est à 2°21' (42 min) à l'OUEST du NORD GÉOGRAPHIQUE au centre de la carte.

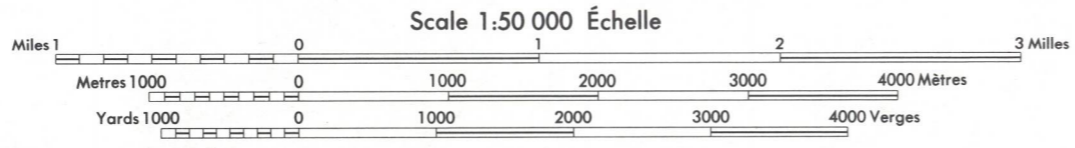
NOTE: GRID TICKS WITH NUMBERS IN BRACKETS OR WITHOUT NUMBERS INDICATE THE 1000 METRE (3281 FT.) GRID. LES TRAITÉS NUMÉROTÉS ENTRE PARENTHÈSES OU SANS NUMÉROS INDICENT LE QUADRILLAGE DE 1000 MÈTRES (3281 FT.)



PRODUCED BY THE SURVEYS AND MAPPING BRANCH, DEPARTMENT OF ENERGY, MINES AND RESOURCES, OTTAWA, PUBLISHED IN 1982. COPIES MAY BE OBTAINED FROM THE CANADA MAP OFFICE, DEPARTMENT OF ENERGY, MINES AND RESOURCES, OTTAWA, OR YOUR NEAREST MAP DEALER. © 1982 HER MAJESTY THE QUEEN IN RIGHT OF CANADA, DEPARTMENT OF ENERGY, MINES AND RESOURCES.

ELEVATIONS IN METRES ABOVE MEAN SEA LEVEL. CONTOUR INTERVAL 10 METRES. NORTH AMERICAN DATUM 1927. TRANSVERSE MERCATOR PROJECTION.

LAC BROCHET MANITOBA



ALTITUDES EN MÈTRES. ÉQUIDISTANCE DES COURBES 10 MÈTRES. SYSTÈME DE RÉFÉRENCE GÉODÉSIQUE NORD-AMÉRICAIN 1927. PROJECTION TRANSVERSE DE MERCATOR.

ÉTABLI PAR LA DIRECTION DES LEVÉS ET DE LA CARTOGRAPHIE, MINISTÈRE DE L'ÉNERGIE, DES MINES ET DES RESSOURCES, OTTAWA, PUBLIÉE EN 1982. CES CARTES SONT EN VENTE AU BUREAU DES CARTES DU CANADA, MINISTÈRE DE L'ÉNERGIE, DES MINES ET DES RESSOURCES, OTTAWA, OU CHEZ LE VENDEUR LE PLUS PRÈS. © 1982 SA MAJESTÉ LA REINE DU CHEF DU CANADA, MINISTÈRE DE L'ÉNERGIE, DES MINES ET DES RESSOURCES.

ON PEUT OBTENIR DES RENSEIGNEMENTS SUR LE LIEU ET L'ALTITUDE EXACTE DES REPERES DE NIVELLEMENT EN ÉCRIVANT AUX LEVÉS GÉODÉSQUES, DIRECTION DES LEVÉS ET DE LA CARTOGRAPHIE, OTTAWA.

LAC BROCHET 64 K/12 ÉDITION 1