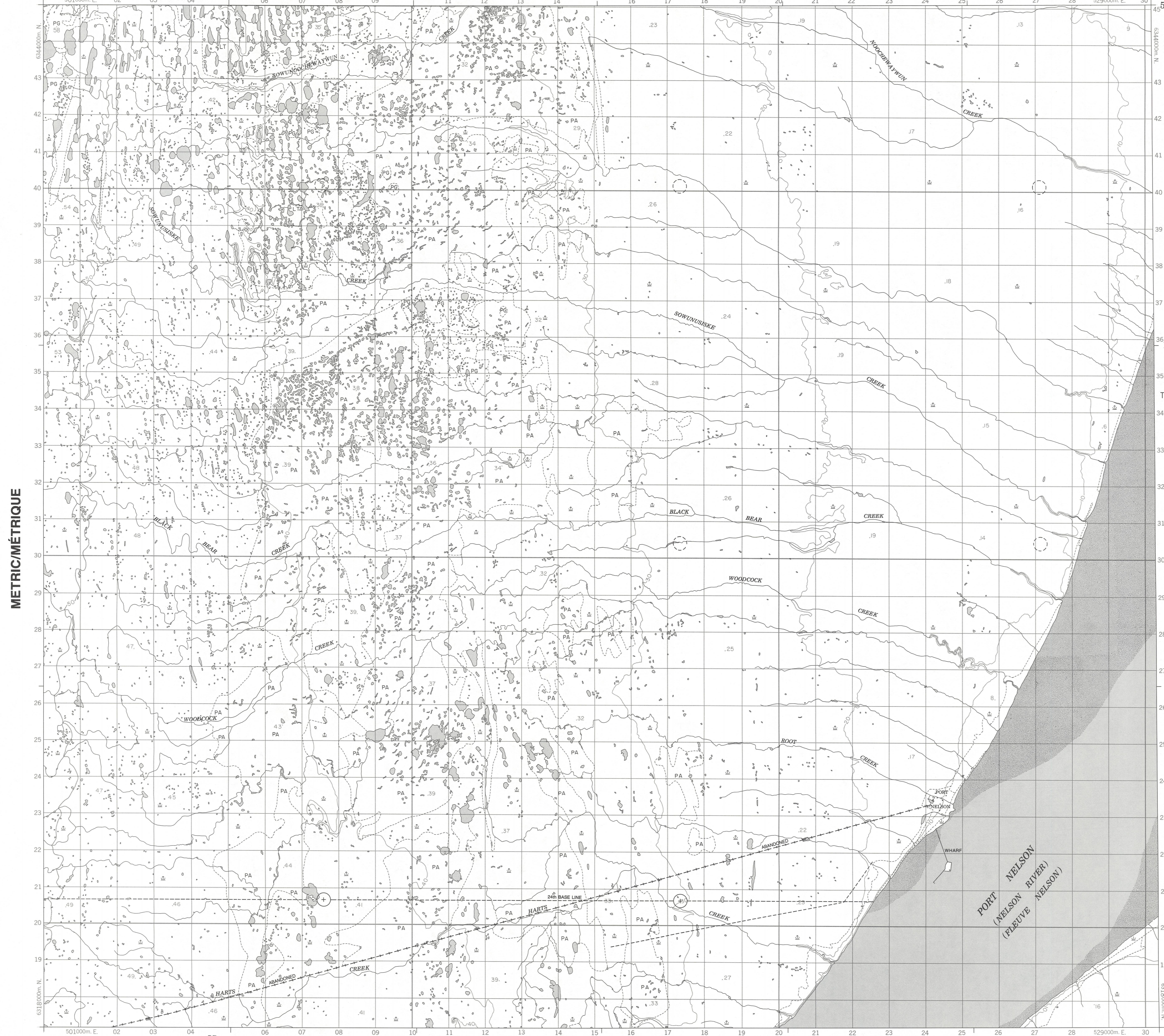


Military users, refer to this map as: MAP 54 F/2 CARTE 54 F/2 ÉDITION 1 MCE ÉDITION

WOODCOCK CREEK 54 F/2 ÉDITION 1



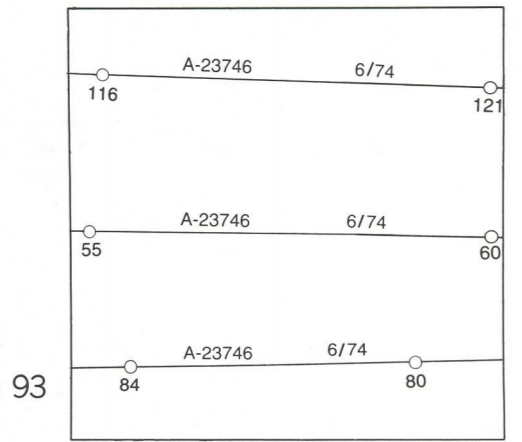
METRIC/MÉTRIQUE

METRIC/MÉTRIQUE

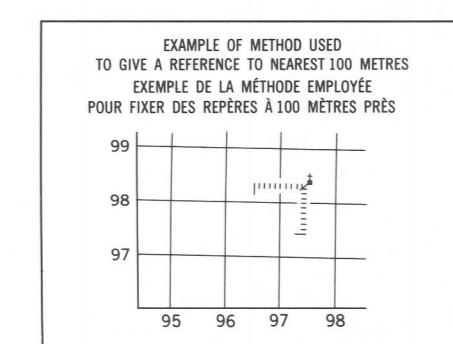
LEGEND - LÉGENDE

- ROAD, HARD SURFACE... ROUTE, REVÊTEMENT DUR
ROAD, LOOSE SURFACE... CHEMIN DE TERRE, ROUTE D'HIVER
CART TRACK, WINTER ROAD... SENTIER, PERCHÉE OU PORTAGE
TRAIL, CUT LINE, PORTAGE... ASSÉLÉMENT
BUILT-UP AREA... CHEMIN DE FER, VOIE D'ÉVÈNEMENT, STATION, ARRÊT
RAILWAY SIDING, STATION, STOP... PONT
BRIDGE... BASE D'HYDRATIONS, ANCRAGE D'HYDRATIONS
SEAPLANE BASE, SEAPLANE ANCHORAGE... MAISON, GRANGE
HOUSE, BARN... ÉGLISE, ÉCOLE, BUREAU DE POSTE
CHURCH, SCHOOL, POST OFFICE... TOUR-VALEUR DE RÉFÈRE
TOWER, LANDMARK OBJECT... PUIS, PÉTROLE, GAZ, RÉSERVOIR; EAU
WELL; OIL, GAS, TANK; WATER... LIGNE DE TRANSPORT D'ÉNERGIE
POWER TRANSMISSION LINE... MINE, CARRIÈRE DE GRAVIER
MINE, GRAVEL PIT... DÉBLAI; REMBLAI
CUTTING, EMBANKMENT... FRONTIÈRE INTERNATIONALE, LIMITE PROVINCIALE AVEC BORNE ET NUMÉROS
INTERNATIONAL, PROVINCIAL BOUNDARY WITH MONUMENT AND NUMBER... FRONTIÈRE PROVINCIALE, NON ARPENTÉE
PROVINCIAL BOUNDARY, UNSURVEYED... LIMITE DE COMTE OU DE DISTRICT
COUNTY, DISTRICT BOUNDARY... LIMITE DE CANTON, DE PAROISSE
TOWNSHIP, PARISH BOUNDARY... LIMITE DE MUNICIPALITÉ
MUNICIPALITY BOUNDARY... LIMITE DE RÉSERVES, SANCTUARIES, PARCS, ETC.
RESERVE, SANCTUARY, PARK, ETC. BOUNDARY... LIMITE DE SURFACE RÉFÈRE, LIMITE APPROXIMATIVE, ETC.
OUTLINED LANDMARK AREA, BOUNDARY APPROXIMATE, ETC.
D.L.S. TOWNSHIP CORNER, SURVEYED, UNSURVEYED... COIN DE CANTON (A.T.C.); ARPENTÉ, NON ARPENTÉ
D.L.S. SECTION CORNERS... CONS DE SECTION (A.T.C.)
HORIZONTAL CONTROL POINT... POINT DE CONTRÔLE PLANIMÉTRIQUE
BENCH MARK WITH ELEVATION... RÉFÈRE DE NIVELLEMENT AVEC COTE
SPOT ELEVATION, PRECISE... POINT COTÉ, PRÉCIS
STREAM OR SHORELINE, INDEFINITE... COURS D'EAU OU RIVE, IMPRÉCIS
LAKE, INTERMITTENT LAKE, SHALLOW LAKE... LAC, LAC INTERMITTENT, LAC PEU PROFOND
FLOODED LAND... TERRAIN INONDÉ
MARSH; SWAMP; WOODS; STRING BOG... MARAIS; BOIS MARÉCAUX; FONDRIÈRE À FILAMENTS
DRY RIVER BED WITH CHANNELS... LIT DE RIVIÈRE ASSÉCHÉ AVEC CHENAUX
RAPIDS; FALLS; RAPIDS... RAPIDES; CHUTES; RAPIDES
FORESHORE FLATS, SAND IN WATER; ROCKS... ESTRANS, SABLE SOUS L'EAU; ROCHES
TUNDRA; LAKES IN TUNDRA... TOUNDRA; LACS EN TOUNDRA
POLYTONS... POLYTONS; FONDRIÈRE DE PALSE
PALSA BOG... FONDRIÈRE DE PALSE
DAM; WHARF... BARRAGE; QUAI
ICEFIELD (GLACIER); MORANE... CHAMP DE GLACIE (GLACIER); MORANE
PINGO... PINGO
DITCH... FOSSE
CONTOURS... COURBES DE NIVEAU
APPROXIMATE CONTOURS... COURBES DE NIVEAU APPROXIMATIVES
DEPRESSION CONTOUR... COURBE DE CUVETTE
CLIFF... FALAISE
SPOT ELEVATION, APPROXIMATE; LAND, WATER... POINT COTÉ, APPROXIMATIF; SUR TERRE; SUR L'EAU
ESKER... ESKER
SAND, SAND DUNES, RAISED BEACHES... SABLE; DUNES DE SABLE; PLAGES SURÉLEVÉES
HISTORIC SITE... LIEU HISTORIQUE
WOODED AREA, FOREST; CLEARED AREA... SURFACE BOISÉE; FORÊT; ESPACE DÉNUDÉ, CLAIRIÈRE


PHOTOGRAPHY PHOTOGRAPHIE
COMPILED RESTITUTION



GRID ZONE DESIGNATION DESIGNATION DE LA ZONE OU QUADRILLAGE 15V
100 000-m SQUARE IDENTIFICATION IDENTIFICATION DU CARRÉ DE 100 000 m



REVISION REVISION



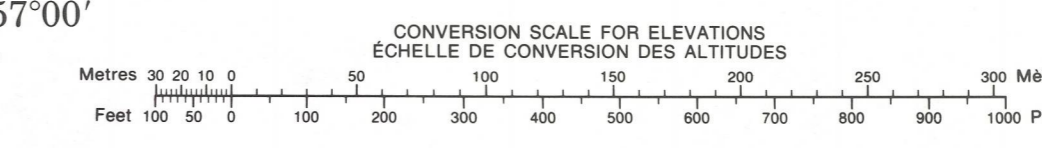
EXAMPLE OF METHOD USED TO GIVE A REFERENCE TO NEAREST 100 METRES... EXEMPLE DE LA MÉTHODE EMPLOYÉE POUR FIXER DES RÉFÈRES À 100 MÈTRES
REFERENCE POINT CHURCH - ÉGLISE (see above)
EASTING: Read number on grid line immediately to left of point.
ABSCISSA: Note le chiffre de la ligne de quadrillage immédiatement à gauche du repère.
Estimate tenths of a square from this line eastward to point.
Estimer le nombre de dixièmes de carré entre cette ligne et le repère en direction est.
NORTHING: Read number on grid line immediately below point.
ORDONNÉE: Note le chiffre de la ligne de quadrillage immédiatement en dessous du repère.
Estimate tenths of a square from this line northward to point.
Estimer le nombre de dixièmes de carré entre cette ligne et le repère en direction nord.
GRID REFERENCE: 975964
RÉFÈRES AU QUADRILLAGE: 975964
Nearest similar grid reference 100 000 metres.
Le prochain réferencé similaire est à 100 000 mètres.

Index to adjoining Maps of the National Topographic System
Tableau d'assemblage du Système national de référence cartographique

Table with 3 columns: 54 F/6, 54 F/7, 54 F/8; 54 F/3, 54 F/2, 54 F/1; 54 C/14, 54 C/15, 54 C/16

ONE THOUSAND METRE UNIVERSAL TRANSVERSE MERCATOR GRID
ZONE 15
QUADRILLAGE DE MILLE MÈTRES TRANSVERSE UNIVERSEL DE MERCATOR

The 1986 MAGNETIC BEARING is 0°49' (14 min) WEST OF GRID NORTH.
ANNUAL CHANGE INCREASING 21.5'.
GRID NORTH is 0°13' (4 min) EAST OF TRUE NORTH for centre of map.
Le RÉFÈRE MAGNÉTIQUE en 1986 est à 0°49' (14 min) à l'OUEST du NORD DU QUADRILLAGE.
VARIATION ANNUELLE CROISSANTE 21,5'.
Le NORD DU QUADRILLAGE est à 0°13' (4 min) à l'EST du NORD GÉOGRAPHIQUE au centre de la carte.



PRODUCED BY THE SURVEYS AND MAPPING BRANCH, DEPARTMENT OF ENERGY, MINES AND RESOURCES, OTTAWA. PUBLISHED IN 1986.
COPIES MAY BE OBTAINED FROM THE CANADA MAP OFFICE, DEPARTMENT OF ENERGY, MINES AND RESOURCES, OTTAWA, OR YOUR NEAREST MAP DEALER.
© 1986, HER MAJESTY THE QUEEN IN RIGHT OF CANADA, DEPARTMENT OF ENERGY, MINES AND RESOURCES.

ELEVATIONS IN METRES ABOVE MEAN SEA LEVEL
CONTOUR INTERVAL, 10 METRES
NORTH AMERICAN DATUM 1927
TRANSVERSE MERCATOR PROJECTION
INFORMATION CONCERNING BENCH MARKS AND HORIZONTAL SURVEY MONUMENTS CAN BE OBTAINED FROM GEOLOGICAL SURVEY, SURVEYS AND MAPPING BRANCH, OTTAWA.
THIS MAP IS FOREST COVERED.

WOODCOCK CREEK MANITOBA
EAST OF SECOND MERIDIAN EAST EST DU DEUXIÈME MÉRIDIEN EST
Scale 1:50 000 Échelle
Miles 1 0 1 2 3
Mètres 1000 0 1000 2000 3000 4000 Mètres

ALTITUDES EN MÈTRES
ÉQUIDISTANCE DES COURBES, ... 10 MÈTRES
SYSTÈME DE RÉFÉRENCE GÉODÉSIQUE NORD-AMÉRICAIN 1927
PROJECTION TRANSVERSE DE MERCATOR
POUR TOUT RENSEIGNEMENT CONCERNANT LES RÉPÈRES ET BORNES ALTIMÉTRIQUES, S'ADRESSER AUX LIEUX GÉODÉSQUES, DIRECTION DES LÈVES ET DE LA CARTOGRAPHIE, OTTAWA.
CETTE RÉGION EST RECOUVERTE DE FORÊTS.

ÉTABLI PAR LA DIRECTION DES LÈVES ET DE LA CARTOGRAPHIE, MINISTÈRE DE L'ÉNERGIE, DES MINES ET DES RESSOURCES, OTTAWA, PUBLIÉE EN 1986.
DES CARTES SONT EN VENTE AU BUREAU DES CARTES DU CANADA, MINISTÈRE DE L'ÉNERGIE, DES MINES ET DES RESSOURCES, OTTAWA, OU CHEZ LE VENDOR LE PLUS PRÈS.
© 1986, SA MAJESTÉ LA REINE DU CHEF DU CANADA, MINISTÈRE DE L'ÉNERGIE, DES MINES ET DES RESSOURCES.

WOODCOCK CREEK 54 F/2 ÉDITION 1
Energy, Mines and Resources Canada / Énergie, Mines et Ressources Canada