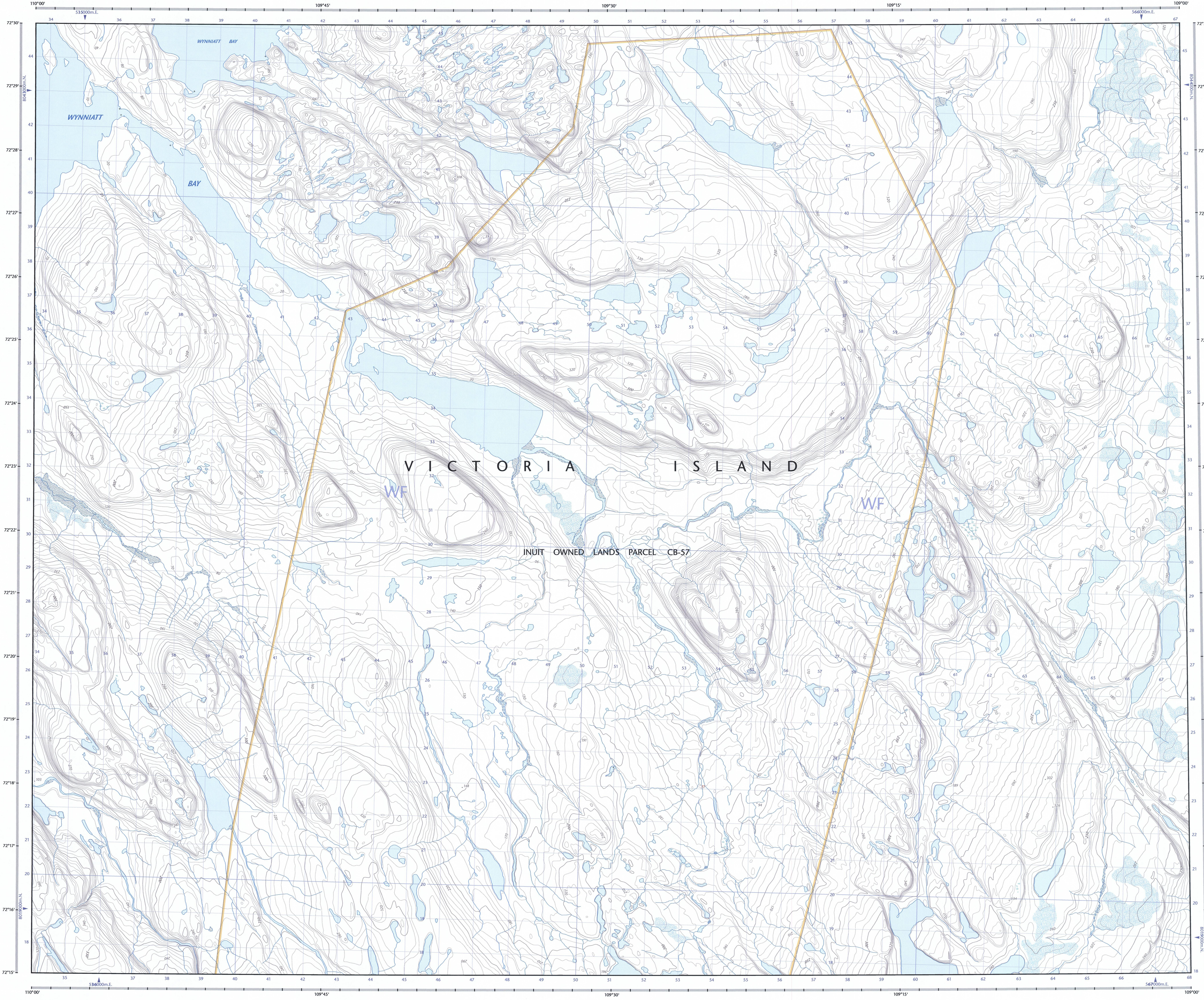
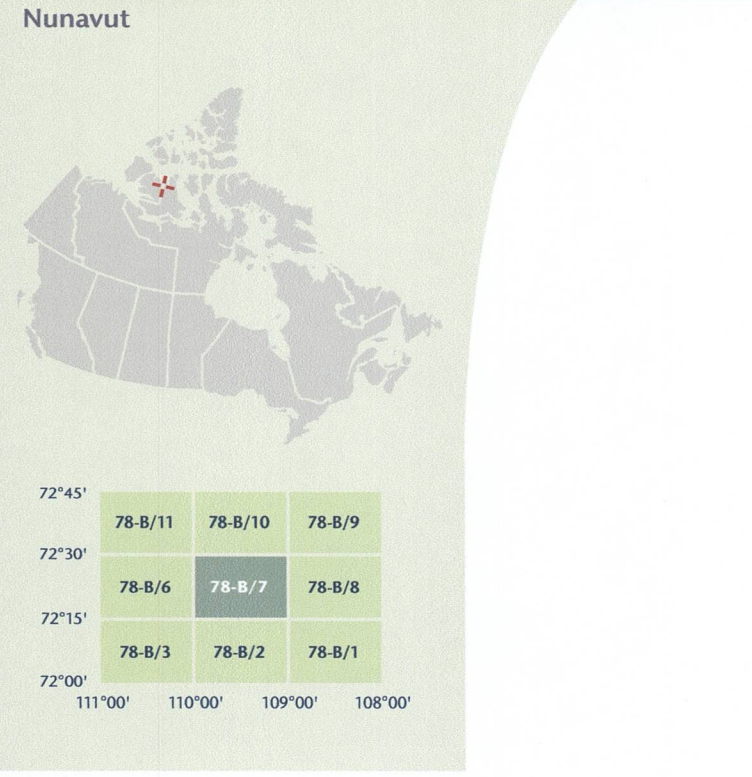


- Road: hard surface, more than 2 lanes; service centre
- Road: revêtement dur, plus de 2 voies; centre de service
- Road: hard surface, 2 lanes; less than 2 lanes overarched
- Road: revêtement dur, 2 voies; moins de 2 voies; passerelle
- Road: hard surface, street; loose or stabilized surface, street; conduit bridge
- Road: revêtement dur, rue; de gravier, aggloméré, rue; pont de canalisation
- Road: loose or stabilized surface, all season; 2 lanes or more; less than 2 lanes
- Road: de gravier, aggloméré, toute saison, 2 voies ou plus; moins de 2 voies
- Road: loose surface, dry weather; vehicle track or water road; track; portage
- Road: de gravier, temps sec; chemin de terre ou d'hiver; sentier; portage
- Highway interchange; highway route number; built-up area
- Échangeur routier; numéro de route; agglomération
- Railway, single track; railway station; trestle; multiple tracks; turntable
- Chemin de fer, voie unique; gare; chevelut; voies multiples; plaque tournante
- Railway, abandoned; railway yard
- Chemin de fer, abandonné; gare de triage
- Rapid transit; rail; road; footbridge
- Transport rapide; voie ferrée; route; passerelle
- Caneway; covered bridge; tunnel; bridge; movable bridge
- Chaussée; pont couvert; tunnel; pont; pont mobile
- Boundary international
- Limite: internationale
- Boundary: provincial or territorial
- Limite: provinciale ou territoriale
- Boundary: unapproved provincial or territorial; area outline
- Limite: provinciale ou territoriale non approuvée; surface délimitée
- Boundary: administrative; recreational
- Limite: administrative; récréative
- Boundary: geographic; unapproved geographic
- Limite: géographique; géographique non approuvée
- Fort, wall; fence; closure
- Fort, mur; clôture
- Power transmission line; multiple lines; submarine cable
- Ligne de transport d'énergie; lignes multiples; câble sous-marin
- Pipeline: oil; natural gas
- Pipeline: pétrole; gaz naturel
- Pipeline: multi-use; control valve; multiple lines
- Pipeline: utilisation multiple; vanne de contrôle; lignes multiples
- Pipeline underground: oil; natural gas; multi-use
- Pipeline souterrain: pétrole; gaz naturel; utilisation multiple
- Mine; pit; sand, gravel, clay, quarry
- Mine; carrière, gravillon, glaise; carrière
- Airport or airfield, official, nonofficial; heliport
- Aéroport de transport d'aérien: officiel; non officiel; héliport
- Chimney: industrial; flare stack; burner; height; hillyard
- Chimène: industrielle; torches; brûleur; hauteur; pan à bois débâché
- Tank water tank; radio; antenna; radar; telescope
- Citerne; citerne d'eau; antenne radar; radiotélescope
- Silo grain elevator; clearance tower
- Silo; élévateur à grains; tour de déchargement
- Electric facility; oil or natural gas facility; wind-operated device
- Installation électrique; installation pétrolière ou gazière; éolienne
- Tower communication line; control
- Tour: communication; incendie; contrôle
- Domestic waste; liquid waste; industrial solid deposit
- Déchets domestiques; déchets liquides; dépôt de solide industriel
- Lookout; historic site; mine; zoo
- Belvédère; lieu historique; mine; zoo
- Golf course; campground; all areas; sportfield
- Terrain de golf; terrain de camping; station de ski; centre sportif
- Aerial cableway; ski lift; sports track; arena
- Télécabine; remontée-pente; piste de course; arène
- Building: unidentified buildings; religious; educational; cabin
- Bâtiment: bâtiments non identifiés; religieux; éducatif; cabane
- Hospital; medical centre; senior citizens home; lodging
- Hôpital; centre médical; résidence pour personnes âgées; gîte
- City hall; municipal hall; community centre
- Mairie de ville; salle municipale; centre communautaire
- Customs post; cargo or mailer station; cemetery
- Poste de douane; poste de garde forestier ou poste de garde de parc; cimetière
- Court house; correctional institute
- Palais de justice; établissement correctionnel
- Fire station; police station; armoury
- Casernes de pompiers; poste de police; manège militaire
- Wharfedock or wharves; watercourse; discharging stream
- Plan d'eau ou littoral; cours d'eau; cours d'eau disparaissant
- Navigation light; ferry route; navigation beacon
- Feu de navigation; sentier; balise de navigation
- Coast Guard station; seaplane anchorage; marina
- Station de la garde côtière; mouillage d'hydravion; marina
- Fish ladder; dam; small; large; carrying road
- Échelle à poissons; barrage; petit grand; porteur une route
- Dyke or seawall; wharf; breakwater
- Digue ou mur de protection; quai; brèche-lames
- Boat ramp; pier or dock
- Rampe de mise à l'eau; jetée
- Drydock; slip; crib or abandoned bridge pier; fud
- Cale sèche; cale; caisson ou pile de pont abandonné; gal
- Conduit; lock; spring
- Canalisation; clôture; source
- Reservoir; underground reservoir; fish pound
- Réservoir; réservoir souterrain; viviers dans l'eau
- Dry river bed; sand in water; freshwater flat; intermittent lake, dough
- lit de rivière à sec; sable dans l'eau; coteau; lac intermittent; tourbe
- Rapids; falls
- Rapides; chutes
- Rocky ledge; rocky reef; rocks in water; exposed shipwreck
- Banc rocheux; récif; rochers dans l'eau; épave émerge
- Moraine; glacial debris; permanent snow and ice
- Moraine; débris glaciaires; neige et glace permanentes
- Wetlands; marsh; muskeg; swamp; marsh in water; sitting bog
- Terres humides: marais; muskeg; marécage; marais dans l'eau; tourbière réticulée
- Funda ponds; tundra polygons; pebbles bog
- Étang de tourbe; polygones de tourbe; tourbière à paille
- Sand; silt; pingo; wooded area
- Sable; limon; pingon; végétaux boisés
- Contour: index; intermediate; approximate
- Courbe de niveau: maillage; intermédiaire; approximative
- Depression contour; spot elevation; cave
- Courbe de creux; point coté; caverne



78-B/7 SCALE 1:50 000 EDITION 02 NO TITLE



Canadian Topographic Maps/Cartes topographiques du Canada

Natural Resources Canada / Ressources naturelles Canada

Produced on December 13, 2010, by the Centre for Topographic Information, Natural Resources Canada.

Établi le 13 décembre 2010, par le Centre d'information topographique, Ressources naturelles Canada.

The paper copy of this map meets the print quality standards of Natural Resources Canada when it bears a Certified Map Printer logo.

La copie papier de cette carte respecte les normes de qualité d'impression de Ressources naturelles Canada quand elle porte l'Étiquette topographique de l'imprimeur de cartes accrédité.

For corrections, additions or comments concerning the content of this map, please contact Natural Resources Canada at: top.maps@NRCan.gc.ca

Pour toutes corrections, additions ou commentaires concernant le contenu de cette carte, veuillez contacter Ressources naturelles Canada par courriel électronique à: cartes.topo@NRCan.gc.ca

Veuillez notre site Web: <http://maps.NRCan.gc.ca>


© 2010, Her Majesty the Queen in Right of Canada.

© 2010, Sa Majesté la Reine du chef du Canada.

This map is not to be used for air or marine navigation.

Cette carte ne doit pas être utilisée pour la navigation aérienne ou maritime.

NO TITLE Nunavut



Use diagram only to obtain numeric values

Approximate Mean Declination 2010 for centre of map: Annual change decreasing 67.9"

N'utiliser le diagramme que pour obtenir les valeurs numériques

Déclinaison moyenne approximative au centre de la carte en 2010: Variation annuelle décroissante 67.9"

For magnetic declination information, visit: <http://gc.mnCan.gc.ca/geomag>

Pour l'information sur la déclinaison magnétique, visitez: <http://gc.mnCan.gc.ca/geomag>

The magnetic compass may be erratic in this region

La boussole sera peut-être instable dans cette région

Transverse Mercator Projection

Projection transversale de Mercator North American Datum 1983

Système de référence nord américain 1983

1000 metre Universal Transverse Mercator Grid

Quadrillage universel transversale de Mercator de 1000 mètres

Grid Zone Designation: 12Z

Désignation de la zone du quadrillage

72°45'	78-B/11	78-B/10	78-B/9
72°30'	78-B/6	78-B/7	78-B/8
72°15'	78-B/3	78-B/2	78-B/1

Printed map / Carte imprimée: Cat. no. 78-B-02 M116-2-070807-05 ISBN 978-0-613-8848-5

Digital map / Carte numérique: Cat. no. 78-B-02 M116-2-070807-05 ISBN 978-1-100-52039-1