

Military users refer to this map as: **SÉRIE A 751 SÉRIE MAP 42 L/7 CARTE**
 Référence de cette carte pour usage militaire: **ÉDITION 2 MCE ÉDITION**

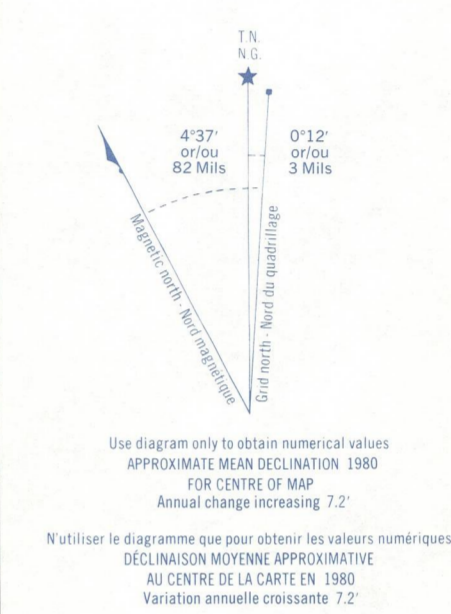
GLOSSARY GLOSSAIRE

Artfield	Terrain d'aviation
Area	Arrière
City Limits	Limites de ville
Customs	Douane
Ditch	Fossé
Dugout	Abreuvoir
Dump	Décharge
Filtration Plant	Usine de filtration
Gas	Gaz
Self-Service	Terrain de self
Junk Yard	Feraille
Lot	Parcelle
Lookout	Belvédère
Mine Waste	Déchet de mine
Oil Wells	Puits de pétrole
Park	Parc
Path	Piste
Senior Citizens Home	Foyer de jour d'or
Su Area	Station de ski
Strong-Belt	Frontière à travers
Surveyed Line	Ligne arpentée
Tank	Réservoir
Water	Eau
Winter Road	Chemin d'hiver


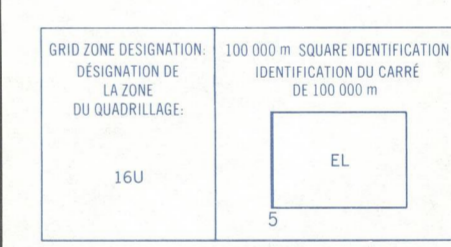
For a complete glossary see reverse side.
 Pour un glossaire complet, voir au verso.

ABBREVIATIONS ABRÉVIATIONS

Aband.	Abandonné	Abandonné, de
C.	Cemetery	Cimetière
Co.	County	Comté
E.	Elevator	Élévateur
Fy.	Ferry	Ferrière
H.	Hotel	Hôtel
H.R.	Indian Reserve	Réservation indienne
H.	Hospital	Hôpital
L.	Lot	Parcelle
M.	Micro	Micro-onde
M.	Micro	Micro-onde
M.	Micro	Micro-onde
P.	Post Office	Bureau de poste
P.	Post Office	Bureau de poste
R.C.M.P.	Royal Canadian Mounted Police	Gendarmes du Royaume-Canadien
Res.	Reservoir	Réservoir
Tras. Sta.	Transformer Station	Poêle de transformateurs
TL.	Tree Line License	Licence de sylviculture



ONE THOUSAND METRE
UNIVERSAL TRANSVERSE MERCATOR GRID
ZONE 16
QUADRILLAGE DE MILLE MÈTRES
TRANSVERSE UNIVERSAL DE MERCATOR



REFERENCE POINT CHURCH - EGLISE (see above) (voir ci-dessus)

EASTING: Read number on grid line immediately to left of point.
ABSCISSE: Note le chiffre de la ligne de quadrillage immédiatement à gauche du repère.
 Estimate half(s) of a square from this line eastward to point.
 Estimer le nombre de divisions du carré entre cette ligne et le repère en direction est.

NORTHING: Read number on grid line immediately below point.
ORDONNÉE: Note le chiffre de la ligne de quadrillage immédiatement en dessous du repère.
 Estimate half(s) of a square from this line northward to point.
 Estimer le nombre de divisions du carré entre cette ligne et le repère en direction nord.

GRID ZONE DESIGNATION 16U
REFERENCE QUADRILLAGE: 975984
 Numéro sur le gr. de référence 100 000 mètres (voir ci-dessus)
 La projection utilisée est la zone 16U à 100 000 mètres (voir ci-dessus).

TABLEAU D'IDENTIFICATION DU SYSTÈME NATIONAL DE RÉFÉRENCE CARTOGRAPHIQUE

87°30'	88°00'		
50°45'	50°15'		
42 L/1	42 L/2	42 L/3	42 L/4
42 L/5	42 L/6	42 L/7	42 L/8
42 L/9	42 L/10	42 L/11	42 L/12
50°00'	50°30'		

INDEX TO ADDING MAPS OF THE NATIONAL TOPOGRAPHIC SYSTEM

Produced by the SURVEYS AND MAPPING BRANCH, DEPARTMENT OF ENERGY, MINES AND RESOURCES. Updated from aerial photographs taken in 1976 and 1978. Cartes mises à jour à partir de photos aériennes prises en 1976 et 1978.

Copies may be obtained from the Canada Map Office, Department of Energy, Mines and Resources, Ottawa, or your nearest map dealer.

© 1981, Her Majesty the Queen in Right of Canada, Department of Energy, Mines and Resources.

Roads: Roadway, surface, weather, loose surface, dry weather, unclassified streets, cart track, trail, cut line or portage.

Rivulet: Rivulet, agglom., boue saison, de gravier, temps sec, ruisseau hors classe, de terre, sentier, percée ou portage.

FOR COMPLETE REFERENCE SEE REVERSE SIDE POUR UNE LISTE COMPLÈTE DES SIGNES VOIR AU VERSO

ESNAGAMI LAKE ONTARIO

Information concerning location and precise elevation of bench marks can be obtained by writing to the Geodetic Survey, Surveys and Mapping Branch, Ottawa.

CONVERSION SCALE FOR ELEVATIONS
 Mètres 30 30 10 0 100 200 300 400 500 600 700 800 900 1000 Mètres
 Feet 100 50 0 100 200 300 400 500 600 700 800 900 1000 Pieds

ECHELLE DE CONVERSION DES ALTITUDES
 Mètres 30 30 10 0 100 200 300 400 500 600 700 800 900 1000 Mètres
 Feet 100 50 0 100 200 300 400 500 600 700 800 900 1000 Pieds

CONTOUR INTERVAL 50 FEET
 Elevations in Feet above Mean Sea Level
 North American Datum 1927
 Transverse Mercator Projection

EQUIDISTANCE DES COURSES 50 PIEDS
 Altitudes en pieds
 Système de référence géodésique nord-américain, 1927
 Projection transverse de Mercator

Scale 1:50 000 Échelle

Niles 0 1 2 3 Miles
 Mètres 0 1000 2000 3000 4000 Mètres
 Verges 0 1000 2000 3000 4000 Verges

Édité par la DIRECTION DES LÈVES ET DE LA CARTOGRAPHIE, MINISTÈRE DE L'ÉNERGIE, DES MINES ET DES RESSOURCES, 1 rue J. A. Van den Broek, Ottawa, Ontario, K1A 0S6.

© 1981, Sa Majesté La Reine du Chef du Canada, Ministère de l'Énergie, des Mines et des Ressources.

ESNAGAMI LAKE 42 L/7 EDITION 2

SUPERSEDED EDITION