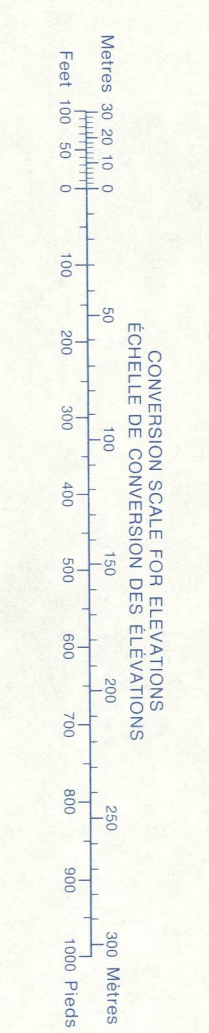


Military users, refer to this map as: Références de cette carte pour usage militaire.

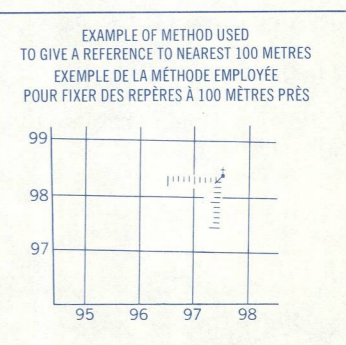
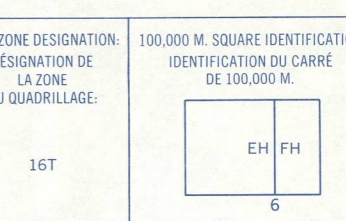
SERIES A 751 SÉRIE MAP 41 N/12 CARTE EDITION 2 MCE ÉDITION



Use diagram only to obtain numerical values APPROXIMATELY MEAN DECLINATION 1978 FOR CENTRE OF MAP. Annual change increasing 2.1.

Utiliser le diagramme que pour obtenir des valeurs numériques DÉCLINAISON MOYENNE APPROXIMATIVE AU CENTRE DE LA CARTE EN 1978. Variation annuelle croissante 2.1.

ONE THOUSAND METRE UNIVERSAL TRANSVERSE MERCATOR GRID ZONE 16 QUADRILLAGE DE MILLE MÈTRES TRANSVERSE UNIVERSEL DE MERCATOR




REFERENCE POINT CHURCH - EGLISE (see above) POINTE DE RÉFÉRENCE

EASTING: Read number on grid line immediately to left of point. LONGITUDE ET: Lire le chiffre de la ligne de quadrillage immédiatement à gauche du point.


NORTHING: Read number on grid line immediately below point. LATITUDE NORD: Lire le chiffre de la ligne de quadrillage immédiatement en dessous du point.

GRID REFERENCE: 759684



Produced by the SURVEYS AND MAPPING BRANCH, DEPARTMENT OF ENERGY, MINES AND RESOURCES. Copies may be obtained from the Canada Map Office, Department of Energy, Mines and Resources, Ottawa.

MICHIPICOTEN ISLAND SOUTH THUNDER BAY DISTRICT ONTARIO



CONTOUR INTERVAL 50 FEET ÉQUIVALENCE DES COURBES 50 PIEDS

Échelle par la DIRECTION DES LEVÉS ET DE LA CARTOGRAPHIE, MINISTÈRE DE L'ÉNERGIE, DES MINES ET DES RESSOURCES. Carte à jour à l'état de photographie aérienne prise en 1974.

INDEX TO ADDING MAPS OF THE NATIONAL TOPOGRAPHIC SYSTEM

SUPERSEDED EDITION

MICHIPICOTEN ISLAND SOUTH 41 N/12 EDITION 2