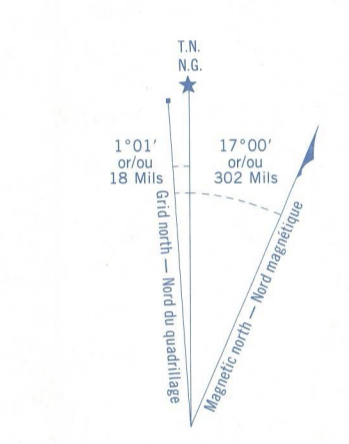
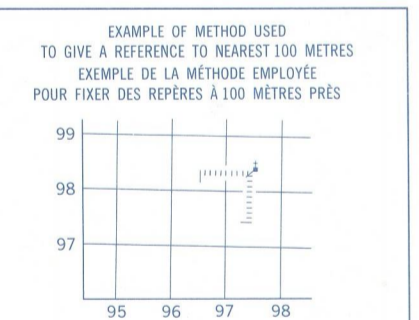
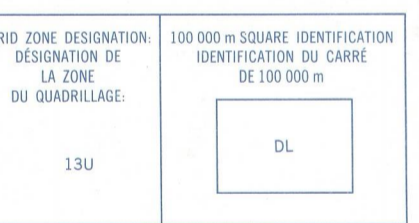


Military users, refer to this map as: **SÉRIE A 742 SÉRIE MAP 73 J/9 CARTE**
 Références de cette carte pour usage militaire: **ÉDITION 2 MCE ÉDITION**

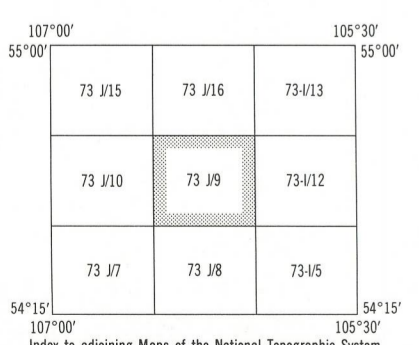


This diagram only shows numerical values approximately mean declination 1947 FOR CENTRE OF MAP. Annual change decreasing 20'.
 Utiliser le diagramme que pour obtenir les valeurs numériques DÉCLINAISON MOYENNE APPROXIMATIVE AU CENTRE DE LA CARTE EN 1947. Variation annuelle décroissante 20'.

ONE THOUSAND METRE UNIVERSAL TRANSVERSE MERCATOR GRID ZONE 13
QUADRILLAGE UNIVERSEL TRANSVERSE DE MERCATOR DE MILLE MÈTRES



POINT DE REPERE CHURCH - EGLISE (en abrégé) (ou disiez)
EASTING: Road number on grid lines immediately to left of point.
ABSCISSE: Note le chiffre de la ligne du quadrillage immédiatement à gauche du repère.
 Estimate tenth of a square from this line eastward to point.
 Estimer le nombre de dixièmes de carré entre cette ligne et le repère en direction est.
NORTHING: Road number on grid line immediately below point.
ORDONNÉE: Note le chiffre de la ligne du quadrillage immédiatement en dessous du repère.
 Estimate tenth of a square from this line northward to point.
 Estimer le nombre de dixièmes de carré entre cette ligne et le repère en direction nord.
GRID REFERENCE: 9784
ABSCISSE ET ORDONNÉE: 9784
 Nearest similar grid reference 100 000 metres. La prochaine référence similaire est à 100 000 mètres.



PRODUCED BY THE SURVEYS AND MAPPING BRANCH, DEPARTMENT OF ENERGY, MINES AND RESOURCES. UPDATED FROM AERIAL PHOTOGRAPHS TAKEN IN 1981 AND 1982. CULTURE CHECK 1986. PUBLISHED IN 1987. COPIES MAY BE OBTAINED FROM THE CANADA MAP OFFICE, DEPARTMENT OF ENERGY, MINES AND RESOURCES, OTTAWA, OR YOUR NEAREST MAP DEALER.

© 1987, HER MAJESTY THE QUEEN IN RIGHT OF CANADA, DEPARTMENT OF ENERGY, MINES AND RESOURCES.

Roads: loose or stabilized surface, all weather; gravel, aggregate, toute saison; 2 lanes or more; less than 2 lanes; loose surface, dry weather; de gravier, temps sec; route non classée ou rur.; cart track; de terre; sentier, période ou portage; track, cut line or portage.

RANDALL LAKE
 NORTHERN SASKATCHEWAN ADMINISTRATION DISTRICT
 SASKATCHEWAN

Scale 1:50 000 Echelle

Miles 1 2 3
 Metres 1000 2000 3000 4000

CONVERSION SCALE FOR ELEVATIONS
 Metres 30 20 10 0 100 200 300
 Feet 100 80 60 40 100 200 300

ÉCHELLE DE CONVERSION DES ALTITUDES
 Mètres 30 20 10 0 100 200 300
 Pieds 100 80 60 40 100 200 300

ÉTABLI PAR LA DIRECTION DES LEVÉS ET DE LA CARTOGRAPHIE, MINISTÈRE DE L'ÉNERGIE, DES MINES ET DES RESSOURCES. MIS À JOUR À L'AIDE DE PHOTOGRAPHES AÉRIENNES PRIS EN 1981 ET 1982. VÉRIFICATION DES COUVRAGES EN 1986. PUBLIÉE EN 1987. CES CARTES SONT EN VENTE AU BUREAU DES CARTES DU CANADA, MINISTÈRE DE L'ÉNERGIE, DES MINES ET DES RESSOURCES, OTTAWA OU CHEZ LE VENDEUR LE PLUS PRÈS.

RANDALL LAKE
 73 J/9
 ÉDITION 2 ÉDITION

Energy, Mines and Resources Canada
 Énergie, Mines et Ressources Canada