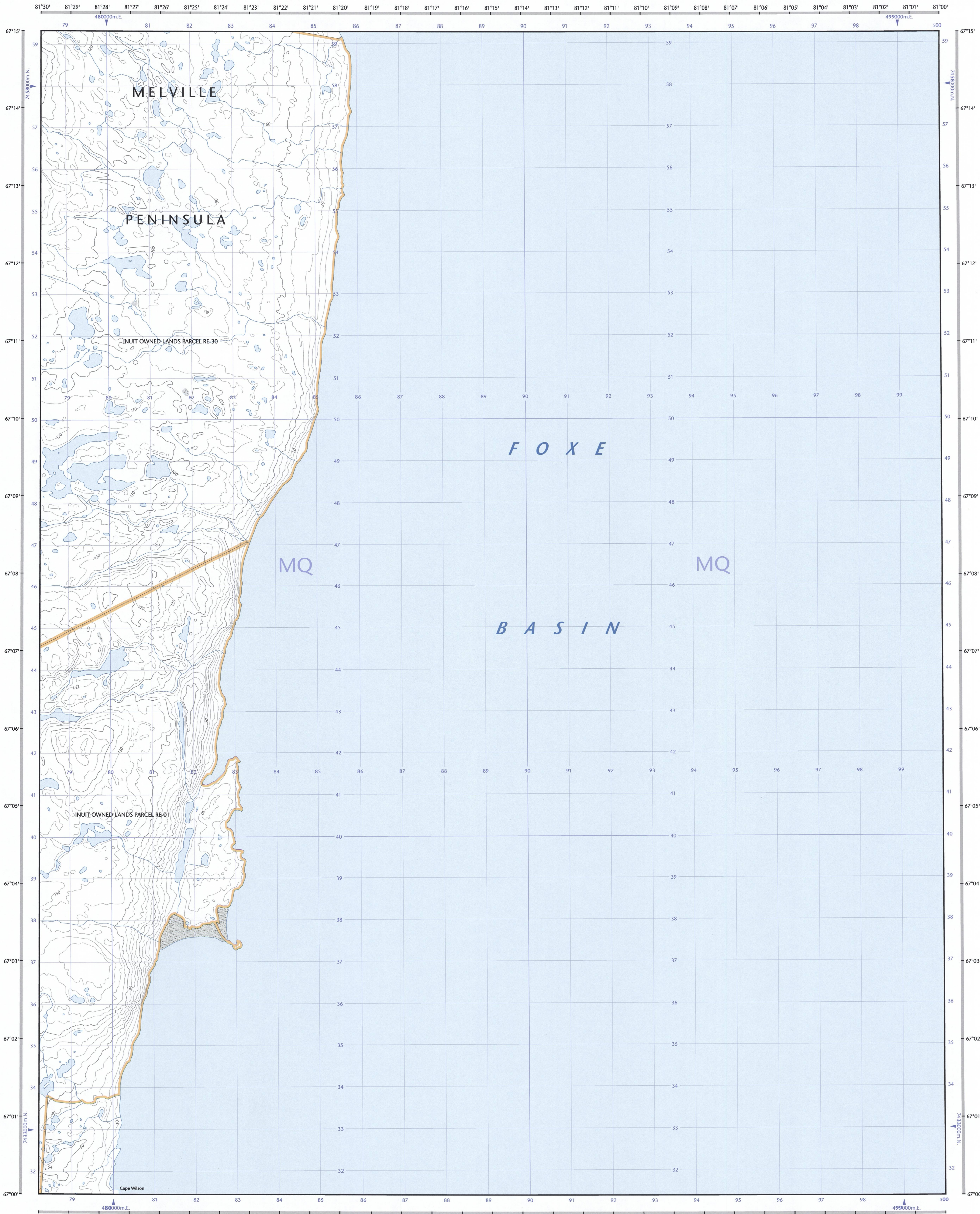


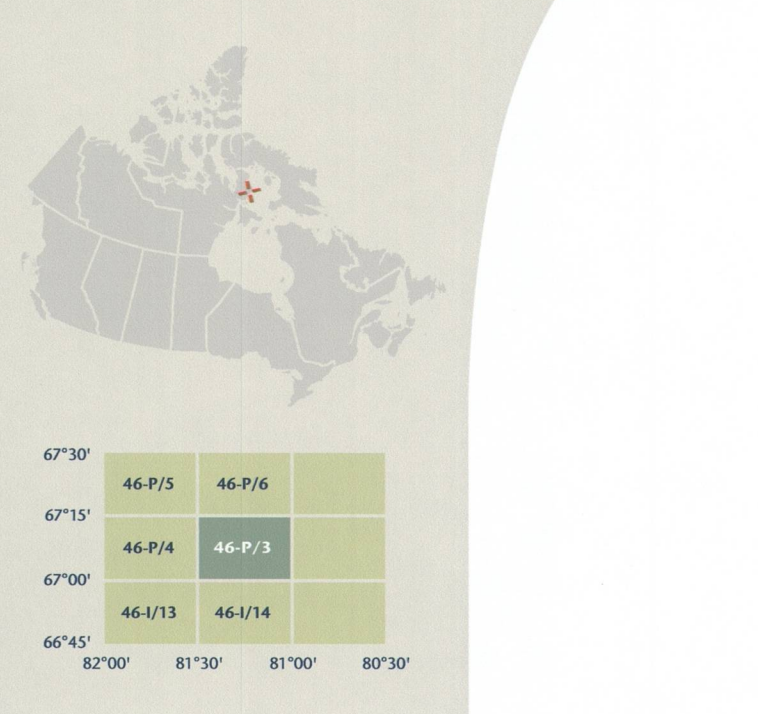
- Road: hard surface, more than 2 lanes; toll gate; service centre
Route: revêtement dur, 2 voies, moins de 2 voies; péage; centre de service
- Road: hard surface, 2 lanes; less than 2 lanes; snowbank
Route: revêtement dur, 2 voies, moins de 2 voies; paravalanche
- Road: loose or stabilized surface, all season, 2 lanes or more; less than 2 lanes
Route: le gravier, aggloméré, toute saison, 2 voies ou plus, moins de 2 voies
- Road: loose surface, dry weather; vehicle track or water road; trail; portage
Route: de gravier, temps sec; chemin de terre ou d'eau; sentier; portage
- Highway interchange; highway route number; built-up area
Échangeur; numéro de route; agglomération
- Railway: single track; railway station; bridge; turntable; multiple tracks
Chemin de fer, voie unique; gare; pont; plaque tournante; voies multiples
- Railway: abandoned; railway yard
Chemin de fer, abandonné; gare de triage
- Rapid transit: rail, road, footbridge
Transport rapide: voie ferrée, route, passerelle
- Causeway: covered bridge; tunnel; bridge; movable bridge
Causeway: pont couvert; tunnel; pont; pont mobile
- Boundary: international; boundary movement
Limite: internationale; repère d'arpentage
- Boundary: provincial and territorial
Limite: provinciale et territoriale
- Boundary: unsurveyed provincial or territorial; area outline
Limite: provinciale ou territoriale non arpentée; surface délimitée
- Boundary: administrative; recreational
Limite: administrative; récréative
- Boundary: geographic; unsurveyed geographic; small Indian reserve
Limite: géographique; géographique non arpentée; petite réserve indienne
- Wall, fence
Mur, clôture
- Power transmission line; multiple lines; submarine cable
Ligne de transport d'énergie; lignes multiples; câble sous-marin
- Pipeline: oil, natural gas; control valve; multi-use; underground
Pipeline: pétrole, gaz naturel; vane de contrôle; multi-utilitaire; souterrain
- Mine: pit; sand, gravel, clay; quarry
Mine: bac; sable, gravier, argile; carrière
- Appropriated area; condition unknown; heliport
Aéroport/terrein d'aviation: aérif, condition inconnue; hélicopt
- Industrial building; chimney; industrial flare stack; burner; lumberyard
Bâtiment industriel; cheminée; industriel; tour; brûleur; scierie
- Oil tank; water tank
Réservoir de pétrole; réservoir d'eau
- Silo; grain elevator; clearance tower; satellite tracking station
Silo; élévateur à grains; tour de dégagement; station de poursuite de satellite
- Electric facility; oil or natural gas facility; wind-operated device
Installation électrique; installation pétrolière ou gazière; éolienne
- Tower: communication, radar antenna; radio telescope; fire; control
Tour: communication, antenne radar; radiotélescope; feu; contrôle
- Domestic waste; liquid waste; industrial solid deposit
Déchet domestique; déchet liquide; dépôt de solide industriel
- Sport/leisure area; community centre
Centre sportif; aire; centre communautaire
- Lookout; historic site; zoo
Belvédère; lieu historique; zoo
- Golf course; campground; ruins
Terrain de golf; terrain de camping; ruines
- Ski lift; sports track
Remonte-pente; piste de course
- Building(s): building(s); religious; educational; cabin
Bâtiment(s): bâtiment(s); religieux; d'enseignement; cabine
- Hospital; medical centre; senior citizens home; lodging
Hôpital; centre médical; résidence pour personnes âgées; gîte
- City hall; Parliament Building; municipal hall
Hôtel de ville; édifice du Parlement; salle municipale
- Customs post; ranger/warden station; cemetery
Poste de douane; poste de garde forestier (poste de garde de parc); cimetière
- Court house; penal institution
Palais de justice; établissement pénitentiaire
- Fire station; police station; armoury
Casernes de pompiers; poste de police; manège militaire
- Waterbody/shoreline; watercourse; disappearing stream
Plan d'eau/littoral; cours d'eau ou ruisseau; cours d'eau disparaissant
- Navigation light; ferry crib or abandoned bridge pier
Feu de navigation; traversin; cabane ou pilier de pont abandonné
- Coast guard station; seaplane base; condition unknown/marina
Station de la garde-côte; hydrobase: aérif, condition inconnue; marina
- Fish ladder; dam; small, large, carrying road
Échelle à poissons; barrage: petit, grand, portant une route
- Dike/breastwall; boat ramp; wharf; pier or dock; ford; breakwater
Dighe/breast; rampe à bateaux; quai; pier; ponton; brise-lames
- Disruptor of protection; range of diggery; well; pile; gate; barge
Échelle à poissons; barrage: petit, grand, portant une route
- Slip; drydock; ford; small island; navigational beacon
Cale; cale sèche; ponton; îlot; balise de navigation
- Navigable canal; lock; dike, canal; irrigation canal; spring
Canal navigable; écluses; buse; canalisation; canal d'irrigation; source
- Reservoir; underground reservoir; fish pond
Réservoir; réservoir souterrain; vivier dans l'eau
- Alluvium: dry river bed; sand in water; shoreline flats
Alluvion: lit de rivière à sec; sable dans l'eau; estrans
- Rapids; falls (cascades)
Rapides; chutes (chaudron)
- Rocky ledge; reef rocks in water; exposed shipwreck
Banc rocheux; récif; rochers dans l'eau; épave émerge
- Moraine; glacial debris; permanent snow and ice
Moraine; débris glaciaires; neige et glace permanentes
- Mudflat; swampy marsh in water; string bog
Marais; marais dans l'eau; tourbière réticulée
- Tundra ponds; tundra polygons; peat bog
Étang de tourbe; polygones de tourbe; tourbière à palud
- Sand; esker; pingo; wooded area
Sable; esker; pingo; région boisée
- Contour: solid; intermediate; approximate
Courbes de niveau: maîtresses; intermédiaires; approximatives
- Depression contour; spot elevation; cave
Courbes de coteaux; point coté; caverne



46-P/3 SCALE 1:50 000 EDITION 02

NO TITLE

Nunavut



Natural Resources Canada / Ressources naturelles Canada



Produced on February 09, 2010, by the Centre for Topographic Information, Natural Resources Canada.
Établie le 9 février 2010, par le Centre d'information topographique, Ressources naturelles Canada.

The paper copy of this map meets the print quality standards of Natural Resources Canada when it bears a Certified Map Printer holographic label.
La copie papier de cette carte respecte les normes de qualité d'impression de Ressources naturelles Canada quand elle porte l'étiquette holographique de l'imprimeur de cartes accrédité.

Map content validity dates
Réseau routier, Absent
Réseau hydrographique, 2002
Végétation, Absent
Bâtiments, Absent
Limites, 2009
Toponymie, 2003

Detailed metadata can be found at: <http://GeoGratis.gc.ca>

For corrections, additions or comments concerning the content of this map, please contact Natural Resources Canada at: topo.mpg@NRCan.gc.ca
Veuillez nous écrire: topo.mpg@NRCan.gc.ca

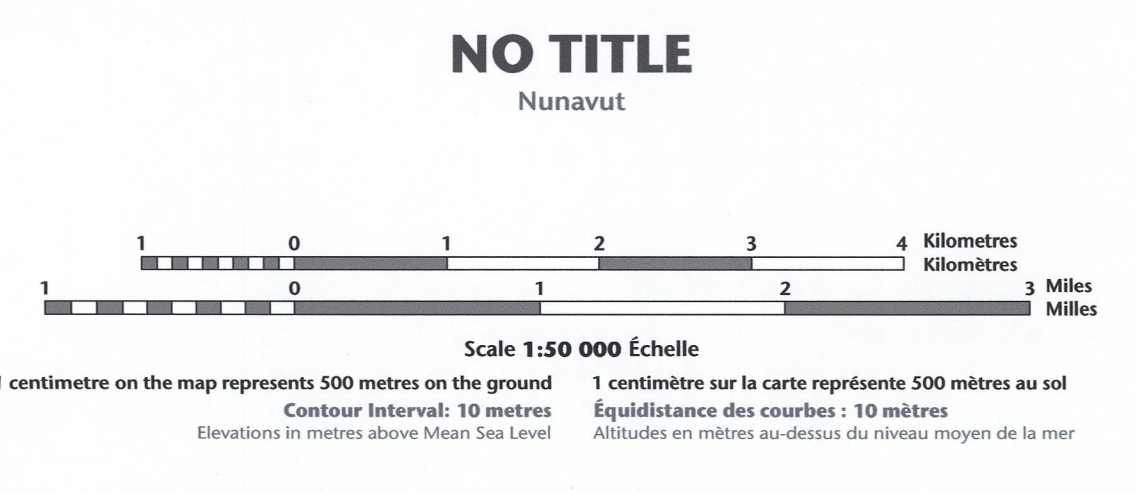
© 2010, Her Majesty the Queen in Right of Canada.
Cette carte ne doit pas être utilisée pour la navigation aérienne ou maritime.

Dates de validité du contenu de la carte
Réseau routier, Absent
Réseau hydrographique, 2002
Végétation, Absent
Bâtiments, Absent
Limites, 2009
Toponymie, 2003

Consultez les métadonnées détaillées sur: <http://GeoGratis.gc.ca>

Pour toutes corrections, additions ou commentaires concernant le contenu de cette carte, veuillez contacter Ressources naturelles Canada par courriel électronique à: topo.mpg@NRCan.gc.ca
Veuillez nous écrire: topo.mpg@NRCan.gc.ca

© 2010, Sa Majesté la Reine du chef du Canada.
Cette carte ne doit pas être utilisée pour la navigation aérienne ou maritime.



Use diagram only to obtain numeric values
Approximate Mean Declination 2010
For centre of map
Annual change decreasing 30.7'

N'utiliser le diagramme que pour obtenir les valeurs numériques
Déclinaison moyenne approximative au centre de la carte en 2010
Variation annuelle décroissante 30,7"

For magnetic declination information, visit: <http://psc.NRCan.gc.ca/geomag>
Pour l'information sur la déclinaison magnétique, visitez: <http://psc.NRCan.gc.ca/geomag>

The magnetic compass may be erratic in this region
La boussole sera peut-être instable dans cette région

100 000 metre Square Identification
Identification du carré de 100 000 mètres

Transverse Mercator Projection
Projection transversale de Mercator
North American Datum 1983
Système de référence nord-américain 1983

1000 metre Universal Transverse Mercator Grid
Grille de désignation de la zone de quadrillage
1000 mètres

Zone 17
Désignation de la zone de quadrillage

46-P/3
SCALE
ÉCHELLE: 1:50 000
EDITION
ÉDITION: 02
PERSON
PERSON: 00
SERIES
SÉRIE: A713

Printed map / Carte imprimée
Cat. no. / No. de cat. M116-2049/3 P10
ISSN 1915-884X
ISBN 978-1-106-64617-4

Digital map / Carte numérique
Cat. no. / No. de cat. M116-2049/3 P10
ISSN 1915-884X
ISBN 978-1-106-64617-4