

Military users refer to this map as: **SÉRIE A 761** MAP 31-O/10 CARTE 31-O/10
Référence de cette carte pour usage militaire: **ÉDITION 2 MCE** ÉDITION

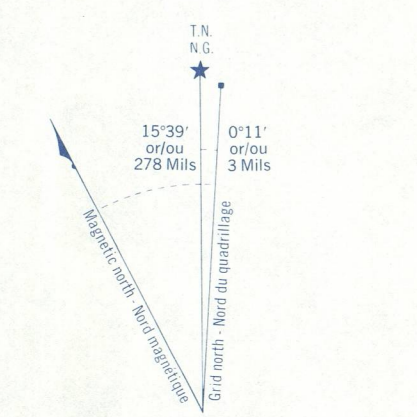
GLOSSAIRE GLOSSARY

Abandonner	Abandon
Aérodrome	Airfield
Arrière	Back
Canal	Canal
Canal d'irrigation	Irrigation Canal
Champ d'atterrissage	Grass Field
Chemin d'acier	Winter Road
Défilé de fermetures	Lock Ford
Distillerie	Distillery
Douanes	Customs
Élevage	Ranch
Four à vapeur	Steam Engine
Four pour cuisson de l'âge d'or	Senior Citizens Home
Garage	Garage
Ligne séparatrice	Survey Line
Limite de ville	City Limits
Montage en enfilade	String Bag
Parc	Park
Pâtisserie	Bakery
Passage	Passage
Puits d'observation	Observation Well
Puits de pétrole	Oil Wells
Région	Region
Silo	Silo
Station de ski	Ski Area
Terrain de golf	Golf Course
Terrain	Fieldings
Usine	Factory
Usine de filtration	Filtration Plant

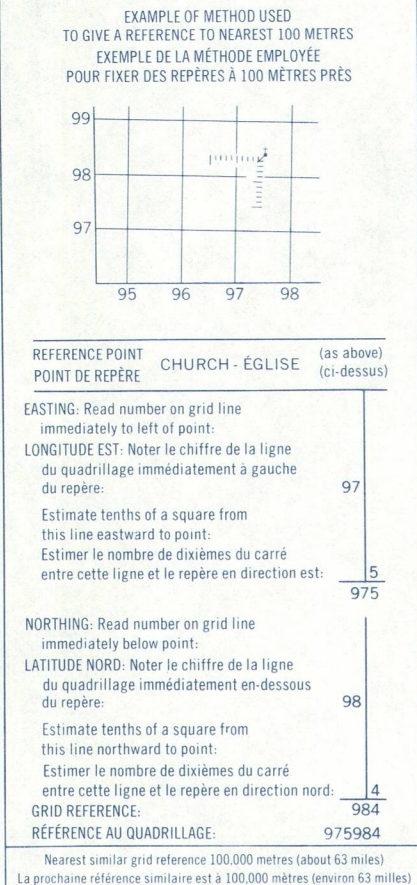
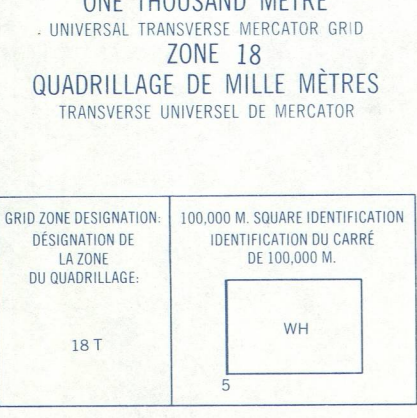
For a complete glossary see reverse side.

ABBREVIATIONS ABBREVIATIONS

Aband.	Abandoned
Bureau de poste	Post Office
Centre électrique	Power House
Canal	Canal
Canot	Canoe
Canotier	Canoeist
Canot à moteur	Motor Boat
Canot à voile	Sail Boat
Canot à vapeur	Steam Boat
Canot à hélice	Screw Boat
Canot à voile à moteur	Motor Sail Boat
Canot à hélice à vapeur	Steam Motor Boat
Canot à hélice à voile	Sail Motor Boat
Canot à hélice à vapeur à voile	Steam Motor Sail Boat
Canot à hélice à voile à vapeur	Sail Motor Steam Boat
Canot à hélice à vapeur à voile à vapeur	Steam Motor Sail Steam Boat
Canot à hélice à voile à vapeur à voile à vapeur	Sail Motor Steam Sail Steam Boat
Canot à hélice à voile à vapeur à voile à vapeur à vapeur	Sail Motor Steam Sail Steam Steam Boat



Use diagram only to obtain numerical values
APPROXIMATE MEAN DECLINATION 1977
FOR CENTRE OF MAP
Annual increase decreasing 2.1
Utiliser le diagramme que pour obtenir les valeurs numériques
DECLINATION MÉDIAINE APPROXIMATIVE
AU CENTRE DE LA CARTE EN 1977
Variation annuelle décroissante 2.1



TABEAU D'ASSEMBLAGE DU SYSTÈME NATIONAL DE RÉFÉRENCE CARTOGRAPHIQUE

31-0/14	31-0/15	31-0/16
31-0/11	31-0/10	31-0/9
31-0/6	31-0/7	31-0/8

INDEX TO ADDING MAPS OF THE NATIONAL TOPOGRAPHIC SYSTEM

31-0/10	31-0/11	31-0/12	31-0/13	31-0/14	31-0/15	31-0/16
---------	---------	---------	---------	---------	---------	---------

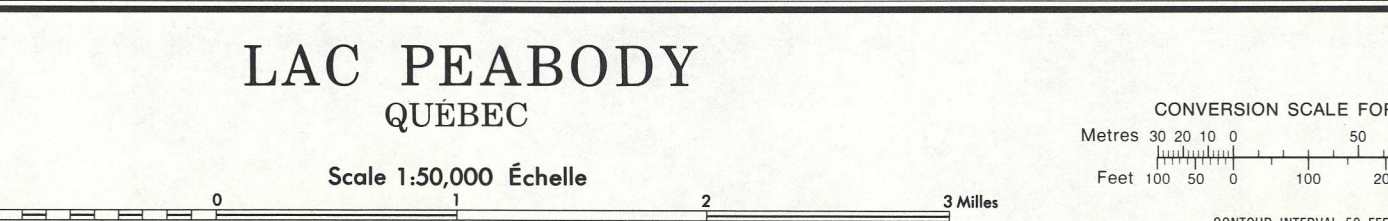
Produced by the SURVEYS AND MAPPING BRANCH, DEPARTMENT OF ENERGY, MINES AND RESOURCES. Updated from aerial photographs taken in 1974-1975. Culture check 1976. Information correct as of 1976. Copies may be obtained from the Canada Map Office, Department of Energy, Mines and Resources, Ottawa, at your nearest map dealer. © Canada Copyrights Reserved 1976

LAC PEABODY QUEBEC

Scale 1:50,000 Echelle

CONTOUR INTERVAL 50 FEET
Elevations in Feet above Mean Sea Level
North American Datum 1957
Transverse Mercator Projection

ÉCHELLE DE CONVERSION DES ÉLEVATIONS
Elevations in Metres above Mean Sea Level
North American Datum 1957
Projection Transverse de Mercator



ROADS
Route: loose or stabilized surface, all weather, gravel, aggloméré, toute saison
Route: loose surface, dry weather, de gravier, temps sec
Route: unclassified streets, rues hors classe
Route: cart track, de terre
Route: rail cut line or portage, sentier, percée ou portage

FOR COMPLETE REFERENCE SEE REVERSE SIDE
POUR UNE LISTE COMPLÈTE DES SIGNES, VOIR AU VERSO

Établie par la DIRECTION DES LEVÉS ET DE LA CARTOGRAPHIE, MINISTÈRE DE L'ÉNERGIE, DES MINES ET DES RESSOURCES. Mise à jour à l'aide de photographies aériennes prises en 1974-1975. Vérification des coupures en 1976. Remplacements à jour en 1976. Ces cartes sont en vente au Bureau des Cartes du Canada, ministère de l'Énergie, des Mines et des Ressources, Ottawa, et chez les revendeurs de cartes. © Canada 1976, tous droits réservés.