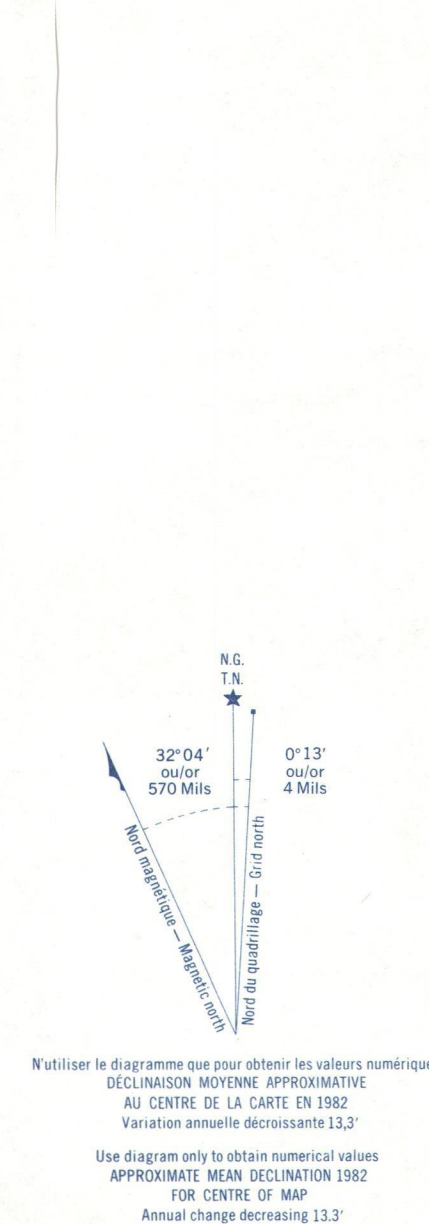
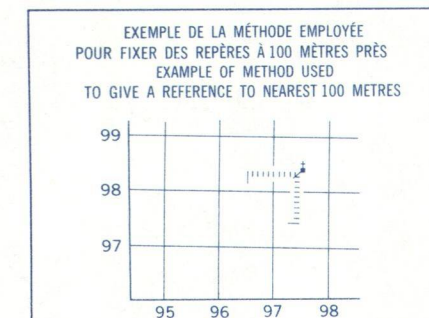
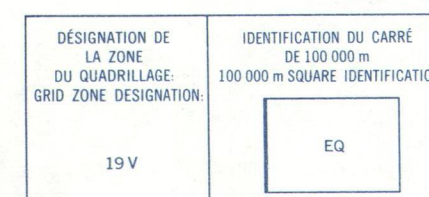


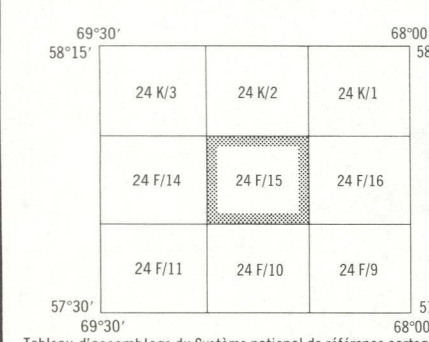
Référence de cette carte pour usage militaire: SÉRIE A 761 SERIES
 Military users, refer to this map as: CARTE 24 F/15 MAP
 ÉDITION 2 MCE EDITION



QUADRILLAGE DE MILLE MÈTRES
 TRANSVERSE UNIVERSEL DE MERCATOR
 ZONE 19
 ONE THOUSAND METRE
 UNIVERSAL TRANSVERSE MERCATOR GRID



POINT DE RÉFÉRENCE: EGLISE - CHURCH (ci-dessus les abréviations)
 ASSISES: Notez le chiffre de la ligne du quadrillage immédiatement à gauche du repère.
 EASTING: Read number on grid line immediately to left of point.
 ESTIMEZ le nombre de dixièmes de carré entre cette ligne et le repère en direction est. Estimate tenths of a square from this line eastward to point.
 OROGMÈS: Notez le chiffre de la ligne du quadrillage immédiatement en dessous du repère.
 NORTHING: Read number on grid line immediately below point.
 ESTIMEZ le nombre de dixièmes de carré entre cette ligne et le repère en direction nord. Estimate tenths of a square from this line northward to point.
 RÉFÉRENCE AU QUADRILLAGE: 975884
 GRID REFERENCE: 975884
 La prochaine référence similaire est à 100 000 mètres. Nearest similar grid reference 100 000 metres.



Établie par le DIRECTION DES LEVÉS ET DE LA CARTOGRAPHIE, MINISTÈRE DE L'ÉNERGIE, DES MINES ET DES RESSOURCES, à l'aide de photographies aériennes prises en 1964 et 1965. Publié en 1983.
 Ces cartes sont en vente au Bureau des Cartes du Canada, Ministère de l'Énergie, des Mines et des Ressources, Ottawa, au prix le plus bas possible.
 © 1983, Her Majesty the Queen in Right of Canada, Ministère de l'Énergie, des Mines et des Ressources.

Cette région est peu boisée. This map sheet area is sparsely wooded.
 On a comparé cette carte aux images prises par satellite en 1979 mais avons constaté que toutes les caractéristiques principales étaient à jour.
 This map was compared with satellite imagery obtained in 1979 and found to be up-to-date in all major features.

LAC SCATTERED
 ADMINISTRATION RÉGIONALE KATIVIK
 QUÉBEC
 Échelle 1:50 000 Scale

On peut obtenir des renseignements sur le lieu et l'altitude exacte des repères de nivellement en écrivant aux Levés géodésiques, Direction des levés et de la cartographie, Ottawa.
 Information concerning location and precise elevation of bench marks can be obtained by writing to the Geodetic Survey, Survey and Mapping Branch, Ottawa.
 ÉCHELLE DE CONVERSION DES ALTITUDES
 Mètres 30 20 10 0 50 100 200 300 400 500 600 700 800 900 1000 Feet
 CONVERSION SCALE FOR ELEVATIONS
 Feet 100 200 300 400 500 600 700 800 900 1000 Metres

Produced by the SURVEYS AND MAPPING BRANCH, DEPARTMENT OF ENERGY, MINES AND RESOURCES, from aerial photos taken in 1964 and 1965. Published in 1983.
 Copies may be obtained from the Canada Map Office, Department of Energy, Mines and Resources, Ottawa, or your nearest map dealer.
 © 1983, Her Majesty the Queen in Right of Canada, Department of Energy, Mines and Resources.

LAC SCATTERED
 24 F/15
 ÉDITION 2 EDITION