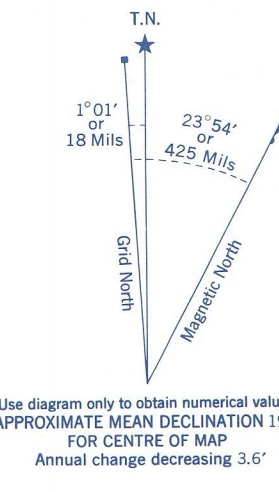
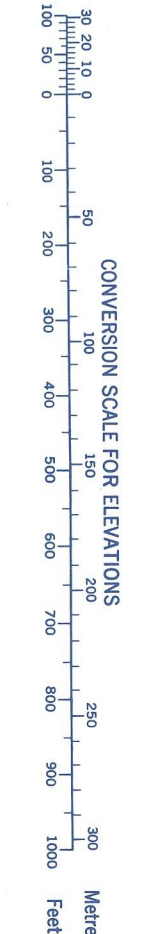
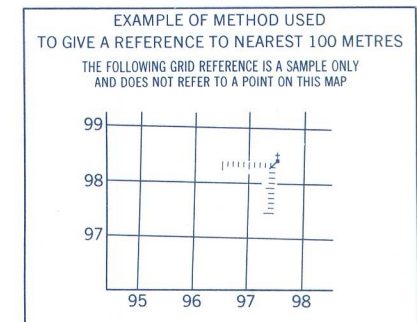
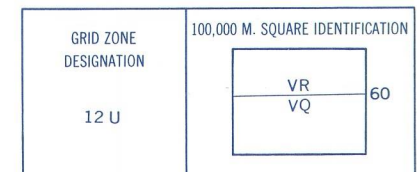


Refer to this map as: 83-1/1 EDITION 1 MCE SERIES A 741




ONE THOUSAND METRE UNIVERSAL TRANSVERSE MERCATOR GRID ZONE 12



REFERENCE POINT	CHURCH (see above)
EASTING: Read number on grid line immediately to left of point. Estimate tenths of a square from this line to point.	97 5
NORTHING: Read number on grid line immediately below point. Estimate tenths of a square from this line to point.	98 8
EXAMPLE MILITARY GRID REFERENCE: 975884	
Nearest similar grid reference 100,000 metres (about 50 miles)	

SMOKY LAKE ALBERTA

WEST OF FOURTH MERIDIAN - OUEST DU QUATRIÈME MÉRIDIEN
Scale 1:50,000 Echelle



Roads	Routes
hard surface, all weather	paillée, toute saison
hard surface, all weather	paillée, toute saison
loose or classified surface, all weather	gravier, aggloméré, toute saison
loose surface, dry weather and unclassified streets	de gravier, temps sec et rues hors classe
cart track	de terre
trail or portage	sentier ou portage

This Provisional Map is equivalent to a standard map in accuracy of content. Some names on this map are not yet official. Corrections or additions should be made to the Survey and Mapping Branch.

Cette carte provisoire équivaut à une carte régulière au point de vue précision de l'information. Certains noms inscrits sur cette carte ne sont pas encore officiels. La Direction des levés et de la cartographie saurait être au public de lui signaler corrections et additions.

Établi en 1970, par la DIRECTION DES LEVÉS ET DE LA CARTOGRAPHIE, MINISTÈRE DE L'ÉNERGIE, DES MINES ET DES RESSOURCES. Ce plan est basé sur les données de terrain de 1960. Les données de terrain de 1970 ont été prises en compte.

Les cartes sont en vente au Bureau des Cartes du Canada, ministère de l'Énergie, des Mines et des Ressources, Ottawa.

SUPERSEDED EDITION

Produced 1970, by the SURVEYS AND MAPPING BRANCH, DEPARTMENT OF ENERGY, MINES AND RESOURCES, from aerial photographs taken in 1960. Total surveys 1960. Culture check 1970. Printed 1972. Copies may be obtained from the Canada Map Office, Department of Energy, Mines and Resources, Ottawa.

UNIVERSITY OF ALBERTA
MAR 29 1973
UNIVERSITY OF ALBERTA LIBRARY