



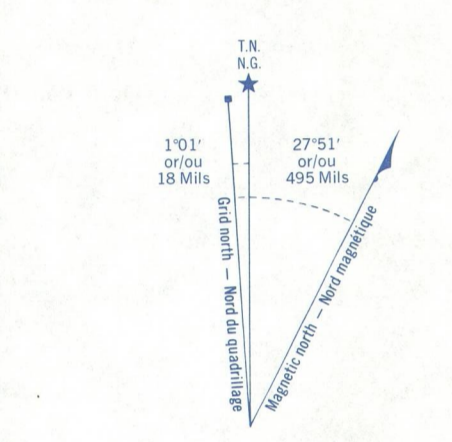
Military users, refer to this map as: **SERIE A 721 SERIE**  
 Références de cette carte pour usage militaire: **MAP 93 K/16 CARTE**  
 ÉDITION 2 MCE ÉDITION

**GLOSSARY GLOSSAIRE**

- Airfield ..... Terrain d'aviation
- Arise ..... Arrière
- City Limits ..... Limites de ville
- Causeway ..... Chaussée
- Ditch ..... Fossé
- Dugout ..... Abri souterrain
- Duro ..... Dépot
- Filtration Plant ..... Usine de filtration
- Gas ..... Gaz
- Golf Course ..... Terrain de golf
- Jack Yard ..... Forêt
- Kim ..... Four
- Lookout ..... Balise
- Motor Road ..... Route de mine
- Oil Wells ..... Puits de pétrole
- Park ..... Parc
- Rink ..... Patinoire
- Senior Citizens Home ..... Foyer de jour d'aînés
- Shed ..... Station de ski
- Shrine Bldg ..... Édifice à flammes
- Survey Line ..... Ligne de bornage
- Tank ..... Réservoir
- Water ..... Eau
- Welder Road ..... Chemin d'hiver

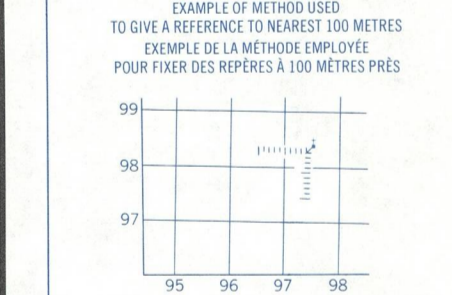
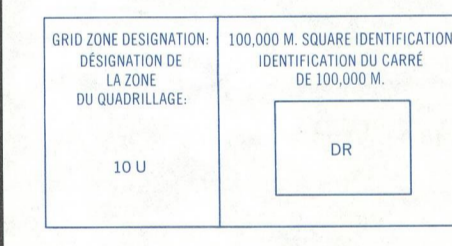
**ABBREVIATIONS ABRÉVIATIONS**

- Aband ..... Abandonné
- C ..... Centre
- CO ..... Comté
- E ..... Électeur
- Fy ..... Ferry
- H ..... Indian Reserve
- H ..... Hospital
- L ..... Lat.
- M ..... Municipal
- Mun ..... Municipalité
- P ..... Post Office
- PH ..... Power House
- RCP ..... Royal Canadian Mounted Police
- Res ..... Réservoir
- Tran Sta ..... Transformation Station
- TFL ..... Taxe Farm Licence




Use diagram only to obtain numerical values  
 APPROXIMATE MEAN DEVIATION 1977  
 FOR CENTRE OF MAP  
 Annuel change decreasing 4.2  
 Utiliser le diagramme qui pour obtenir les valeurs numériques  
 APPROXIMATION MOYENNE APPROXIMATIVE  
 AU CENTRE DE LA CARTE EN 1977  
 Variation annuelle décroissante 4.2

**ONE THOUSAND METRE  
 UNIVERSAL TRANSVERSE MERCATOR GRID  
 ZONE 10  
 QUADRILLAGE DE MILLE MÈTRES  
 TRANSVERSE UNIVERSSEL DE MERCATOR**



**REFERENCE POINT** CHURCH - EGLISE (see above)  
 POINT DE RÉFÉRENCE  
 ESTIMATE: Road number on grid line immediately to left of point.  
 LONGITUDE: Note the centre of the figure of quadrillage immediately to the left of the point.  
 Estimate tenths of a square from this line westward to point.  
 Estimer le nombre de dixièmes du carré entre cette ligne et le repère en direction est.  
**NORTHING:** Road number on grid line immediately below point.  
 LATITUDE: Note the centre of the figure of quadrillage immédiatement en dessous du repère.  
 Estimate tenths of a square from this line northward to point.  
 Estimer le nombre de dixièmes du carré entre cette ligne et le repère en direction nord.  
**GRID REFERENCE:** 975084  
 Références au quadrillage: 975084  
 Numéro central pour référence: 100 000 mètres (328 084 mètres) (328 084 mètres).  
 La précision relative combinée est à 200 000 mètres (656 168 mètres).

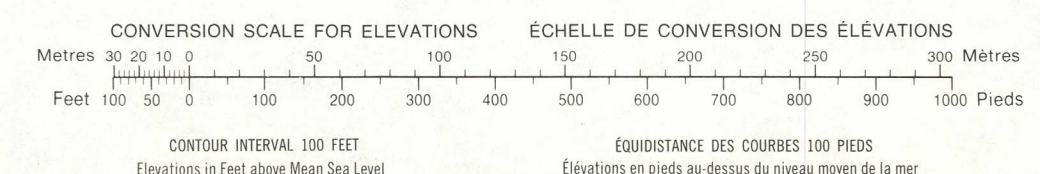


**TEZZERON CREEK**  
 93 K/16  
 ÉDITION 2

Published by the SURVEYS AND MAPPING BRANCH,  
 DEPARTMENT OF ENERGY, MINES AND TECHNOLOGY.  
 Updated from aerial photography taken in 1974. Culture check  
 1976. Information correct as of 1976.  
 Copies may be obtained from the Canada Map Office,  
 Department of Energy, Mines and Technology, Ottawa,  
 or your nearest map dealer.  
 © 1976 Her Majesty the Queen in Right of Canada,  
 Department of Energy, Mines and Technology.

- Roads: loose or stabilized surface, all weather; gravel, aggloméré, toute saison; 2 lanes; 2 voies
- loose surface, dry weather; de gravier, temps sec; 2 lanes; 2 voies
- unclassified streets; routes hors classe
- cart track; de terre
- trail, cut line or portage; sentier, percée ou portage

**TEZZERON CREEK**  
 BRITISH COLUMBIA  
 Scale 1:50,000 Échelle



CONTOUR INTERVAL 100 FEET  
 Élévation en pieds au-dessus du niveau moyen de la mer  
 North American Datum 1927  
 Transverse Mercator Projection

ÉCHELLE DE CONVERSION DES ÉLÉVATIONS  
 Élévation en mètres au-dessus du niveau moyen de la mer  
 Système de référence géodésique nord-américain, 1927  
 Projection Transverse de Mercator

Établie par la DIRECTION DES LÉVÉS ET DE LA CARTOGRAPHIE,  
 MINISTÈRE DE L'ÉNERGIE, DES MINES ET DES TECHNOLOGIES.  
 Mise à jour à l'aide de photographies aériennes prises en 1974. Vérification  
 des contours en 1976. Renseignements à jour en 1976.  
 Ces cartes sont en vente au Bureau des Cartes du Canada,  
 Ministère de l'Énergie, des Mines et des Technologies, Ottawa,  
 ou chez le vendeur le plus près.  
 © 1976 Sa Majesté La Reine du Chef du Canada,  
 Ministère de l'Énergie, des Mines et des Technologies.