



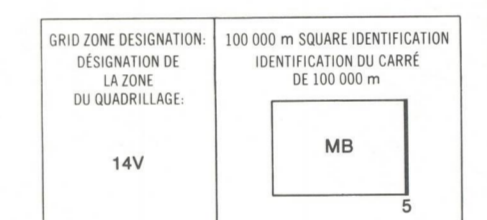

Military users, refer to this map as: Références de cette carte pour usage militaire: SERIES A701 SÉRIE MAP 64-0/14 CARTE EDITION 2 MCE ÉDITION

LEGEND - LÉGENDE

Table with 2 columns: English and French descriptions of map features. Includes symbols for roads, railways, lakes, and terrain features.

GLOSSARY - GLOSSAIRE


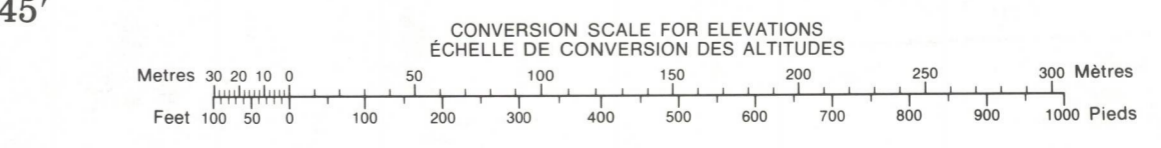
BOUNDARY MONUMENT (MON.) ..... BORNE FRONTIÈRE



REFERENCE POINT CHURCH - ÉGLISE (see above) EASTING: Read number on grid line immediately to left of point. ABSISSÉ: Note le chiffre de la ligne du quadrillage immédiatement à gauche du repère. Estimate length of a square from this line eastward to point. Estimer le nombre de diamètres du carré entre cette ligne et le repère en direction est. GRID REFERENCE: 97964. REFÉRENCE AU QUADRILLAGE: 97964. Nearest 1000 m grid reference 100 000 metres (Label 63 miles). La plus proche référence similaire est à 100 000 mètres (étiquette 63 milles).

Table with 3 columns: 65 B/4, 65 B/3, 65 B/2. Below it, a grid of map sheets: 64-0/13, 64-0/14, 64-0/15; 64-0/12, 64-0/11, 64-0/10.

ONE THOUSAND METRE UNIVERSAL TRANSVERSE MERCATOR GRID ZONE 14 QUADRILLAGE UNIVERSEL TRANSVERSE DE MERCATOR DE MILLE MÈTRES. The 1988 MAGNETIC BEARING is 9°13' (164 mils) EAST OF GRID NORTH. ANNUAL CHANGE DECREASING 29.9'. GRID NORTH is 0°13' (4 mils) WEST OF TRUE NORTH for centre of map. La RÉFÉRENCE MAGNÉTIQUE en 1988 est à 9°13' (164 mils) à l'EST DU NORD DU QUADRILLAGE. VARIATION ANNUELLE DÉCROISSANTE 29.9'. LE NORD DU QUADRILLAGE est à 0°13' (4 mils) à l'OUEST du NORD GÉOGRAPHIQUE au centre de la carte.



METRIC/MÉTRIQUE

METRIC/MÉTRIQUE

PRODUCED BY THE SURVEYS AND MAPPING BRANCH, DEPARTMENT OF ENERGY, MINES AND RESOURCES, OTTAWA. PUBLISHED IN 1988. COPIES MAY BE OBTAINED FROM THE CANADA MAP OFFICE, DEPARTMENT OF ENERGY, MINES AND RESOURCES, OTTAWA, OR YOUR NEAREST MAP DEALER. © 1988. HER MAJESTY THE QUEEN IN RIGHT OF CANADA, DEPARTMENT OF ENERGY, MINES AND RESOURCES. THIS MAP WAS COMPILED WITH SATELLITE MAGERY OBTAINED IN 1984 AND FOUND TO BE UP-TO-DATE IN ALL MAJOR FEATURES. INFORMATION CONCERNING BENCH MARKS AND HORZ. CONTROL SURVEY MONUMENTS CAN BE OBTAINED FROM GEODETTIC SURVEY, SURVEYS AND MAPPING BRANCH, OTTAWA.

ELEVATIONS IN METRES ABOVE MEAN SEA LEVEL CONTOUR INTERVAL ..... 10 METRES NORTH AMERICAN DATUM 1927 TRANSVERSE MERCATOR PROJECTION. ALTITUDES EN MÈTRES ÉQUIDISTANCE DES COURBES ..... 10 MÈTRES SYSTÈME DE RÉFÉRENCE GÉODÉSIQUE NORD-AMÉRICAIN 1927 PROJECTION TRANSVERSE DE MERCATOR. Scale 1:50 000 Échelle. 0 1000 2000 3000 4000 Metres Miles 1 2 3

ÉTABLI PAR LA DIRECTION DES LÈVES ET DE LA CARTOGRAPHIE, MINISTÈRE DE L'ÉNERGIE, DES MINES ET DES RESSOURCES, OTTAWA. PUBLIÉ EN 1988. CES CARTES SONT EN VENTE AU BUREAU DES CARTES DU CANADA, MINISTÈRE DE L'ÉNERGIE, DES MINES ET DES RESSOURCES, OTTAWA, OU CHEZ LE VENDEUR LE PLUS PRÈS. © 1988. SA MAJESTÉ LA REINE DU CHEF DU CANADA, MINISTÈRE DE L'ÉNERGIE, DES MINES ET DES RESSOURCES. ON A COMPARÉ CETTE CARTE AUX IMAGES PRISES PAR SATELLITE EN 1984. NOUS AVONS CONSTATÉ QUE TOUTES SES CARACTÉRISTIQUES PRINCIPALES ÉTAIENT À JOUR.

LOWRY LAKE 64-0/14 EDITION 2 EDITION. Énergie, Mines et Ressources Canada. Energy, Mines and Resources Canada.