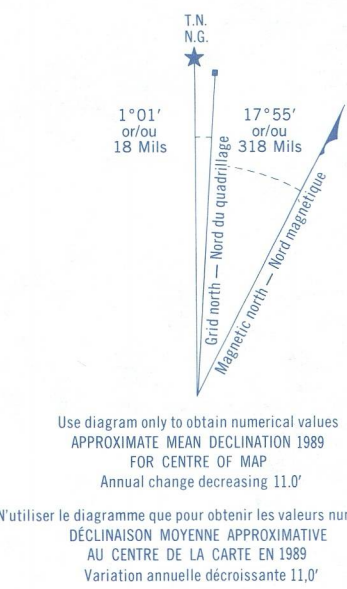
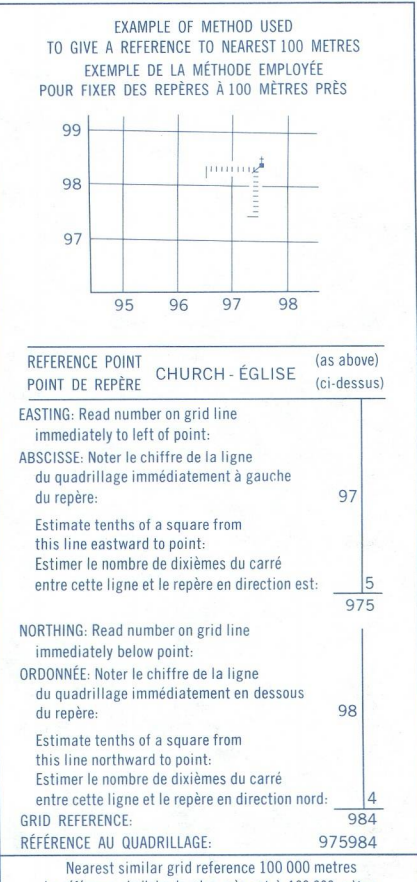
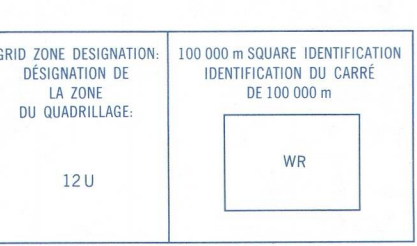


Military users:  
refer to this map as:  
Reference de cette carte:  
pour usage militaire.

SERIES A 742 SERIE  
MAP 73 K/13 CARTE  
EDITION 3 MCE EDITION

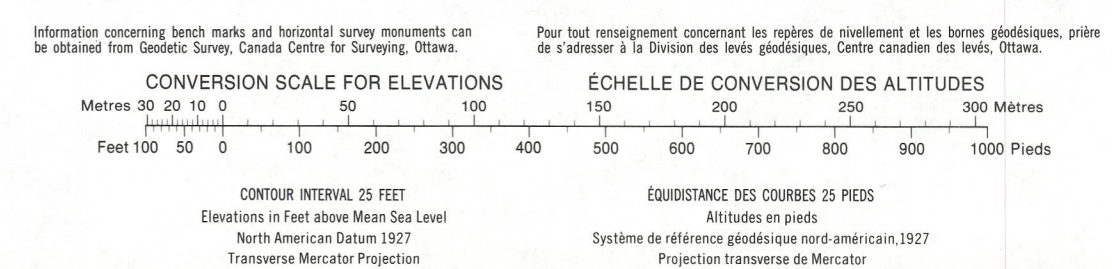
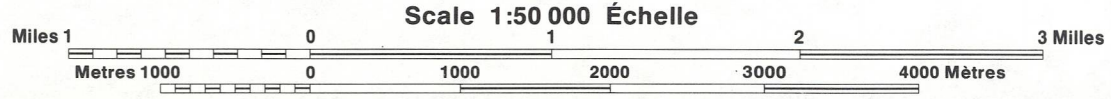


ONE THOUSAND METRE  
UNIVERSAL TRANSVERSE MERCATOR GRID  
ZONE 12  
QUADRILLAGE UNIVERSAL TRANSVERSE DE MERCATOR  
DE MILLE METRES



PRODUCED BY THE CANADA CENTRE FOR MAPPING,  
DEPARTMENT OF ENERGY, MINES AND RESOURCES.  
INFORMATION CURRENT AS OF 1988. PUBLISHED 1990.  
COPIES MAY BE OBTAINED FROM THE CANADA MAP OFFICE,  
DEPARTMENT OF ENERGY, MINES AND RESOURCES, OTTAWA,  
OR YOUR NEAREST MAP DEALER.  
© 1990, HER MAJESTY THE QUEEN IN RIGHT OF CANADA,  
DEPARTMENT OF ENERGY, MINES AND RESOURCES.

**PRIMROSE LAKE**  
NORTHERN SASKATCHEWAN ADMINISTRATION DISTRICT  
SASKATCHEWAN  
WEST OF THIRD MERIDIAN OUEST DU TROISIÈME MÉRIDIEN



ÉTABLI PAR LE CENTRE CANADIEN DE CARTOGRAPHIE,  
MINISTÈRE DE L'ÉNERGIE, DES MINES ET DES RESSOURCES.  
RENSEIGNEMENTS À L'ÉCHÉLON FÉDÉRAL EN 1990.  
CES CARTES SONT EN VENTE AU BUREAU DES CARTES DU  
CANADA, MINISTÈRE DE L'ÉNERGIE, DES MINES ET DES  
RESSOURCES, OTTAWA, OU CHEZ LE VENDOR LE PLUS PRÈS.  
© 1990, SA MAJESTÉ LA REINE DU CHEF DU CANADA,  
MINISTÈRE DE L'ÉNERGIE, DES MINES ET DES RESSOURCES.

**PRIMROSE LAKE**  
73 K/13  
EDITION 3 EDITION