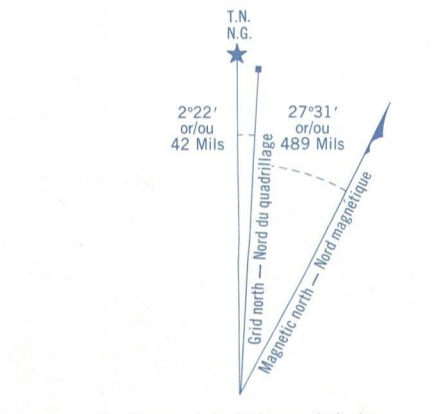


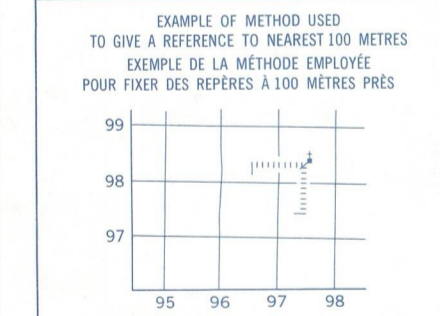


Military users, refer to this map as: **SERIES A 721 SÉRIE**
 Référence de cette carte pour usage militaire: **MAP 94 M/9 CARTE**
EDITION 2 MCE ÉDITION



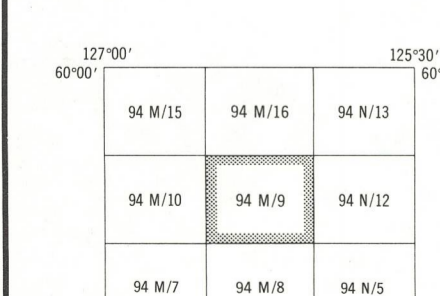
ONE THOUSAND METRE
 UNIVERSAL TRANSVERSE MERCATOR GRID
ZONE 9
QUADRILLAGE DE MILLE MÈTRES
 TRANSVERSE UNIVERSEL DE MERCATOR

GRID ZONE DESIGNATION DÉSIGNATION DE LA ZONE DU QUADRILLAGE	100 000 m SQUARE IDENTIFICATION IDENTIFICATION DU CARRÉ DE 100 000 m
9 V	XS XR



REFERENCE POINT CHURCH - EGLISE (see above) (ci-dessus)
CASTING: Read number on grid line immediately to left of point.
ABSCISSA: Note the number of the line of quadrillage immediately to right of the point.
 Estimate tenths of a square from this line eastward to point.
 Estimer le nombre de dixièmes de carré entre cette ligne et le repère en direction est.
NORTHING: Read number on grid line immediately below point.
ORDONNÉE: Note the number of the line of quadrillage immediately below the point.
 Estimate tenths of a square from this line northward to point.
 Estimer le nombre de dixièmes de carré entre cette ligne et le repère en direction nord.
GRID REFERENCE: 975084
REFERENCE AU QUADRILLAGE: 975084
 Nearest similar grid reference 100 metres
 La prochaine référence similaire est à 100 mètres

BROWN NUMBERED TICKS INDICATE THE 1000 METRE U.T.M. GRID
LES AMORCES BRUNES NUMÉROTES REPRÉSENTENT LE QUADRILLAGE DE 1000 MÈTRES T.U.M.



Produced by the SURVEYS AND MAPPING BRANCH, DEPARTMENT OF ENERGY, MINES AND RESOURCES. Based on aerial photographs taken in 1979. Culture check 1981. Published in 1984.
 Copies may be obtained from the Canada Map Office, Department of Energy, Mines and Resources, Ottawa, or your nearest map dealer.
 © 1984, Her Majesty the Queen in Right of Canada, Department of Energy, Mines and Resources.

Doads: loose or stabilized surface, all weather... gravier, aggloméré, toute saison
 loose surface, dry weather... de gravier, temps sec...
 unclassified road or street... route non classée ou rue...
 cart track... de terre
 trail, cut line or portage... sentier, percée ou portage

FOR COMPLETE REFERENCE SEE REVERSE SIDE
 POUR UNE LISTE COMPLÈTE DES SIGNES, VOIR AU VERSO

TEETER CREEK
BRITISH COLUMBIA COLOMBIE-BRITANNIQUE

Scale 1:50 000 Échelle

Miles 1 0 1 2 3
 Metres 1000 0 1000 2000 3000 4000

CONTOUR INTERVAL 100 FEET
 Elevations in Feet above Mean Sea Level
 North American Datum 1987
 Transverse Mercator Projection

Information concerning bench marks and horizontal survey monuments can be obtained from Geodetic Survey, Surveys and Mapping Branch, Ottawa.
CONVERSION SCALE FOR ELEVATIONS
 Mètres 30 20 10 0 50 100 200 300
 Feet 100 50 0 100 200 300 400 500

Pour tout renseignement concernant les repères et bornes altimétriques, s'adresser aux levés géodésiques, Direction des levés et de la cartographie, Ottawa.
ÉCHELLE DE CONVERSION DES ALTITUDES
 Mètres 150 200 250 300
 Pieds 500 600 700 800 900 1000

Établir par la DIRECTION DES LEVÉS ET DE LA CARTOGRAPHIE, MINISTÈRE DE L'ÉNERGIE, DES MINES ET DES RESSOURCES. Basé sur des photographies aériennes prises en 1979. Vérification des ouvrages en 1981. Publié en 1984.
 Ces cartes sont en vente au Bureau des Cartes du Canada, ministère de l'Énergie, des Mines et des Ressources, Ottawa, ou chez le vendeur le plus près.
 © 1984, Sa Majesté La Reine du Chef du Canada, Ministère de l'Énergie, des Mines et des Ressources.

Établir par la DIRECTION DES LEVÉS ET DE LA CARTOGRAPHIE, MINISTÈRE DE L'ÉNERGIE, DES MINES ET DES RESSOURCES. Basé sur des photographies aériennes prises en 1979. Vérification des ouvrages en 1981. Publié en 1984.
 Ces cartes sont en vente au Bureau des Cartes du Canada, ministère de l'Énergie, des Mines et des Ressources, Ottawa, ou chez le vendeur le plus près.
 © 1984, Sa Majesté La Reine du Chef du Canada, Ministère de l'Énergie, des Mines et des Ressources.

TEETER CREEK
94 M/9
EDITION 2 ÉDITION

Energy, Mines and Resources Canada
 Énergie, Mines et Ressources Canada