

Military users, refer to this map as: **SÉRIE A 751** **SÉRIE**  
 Références de cette carte: **MAP 41 H/3** **CARTE**  
 pour usage militaire: **EDITION 3** **MCE** **EDITION**


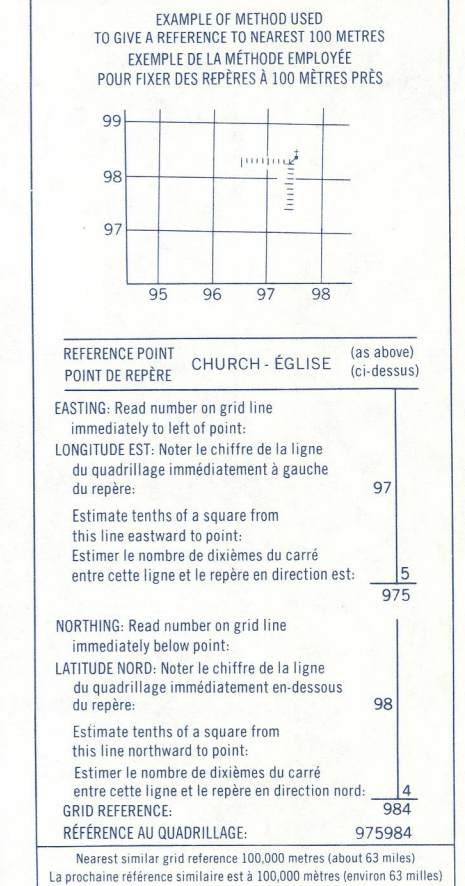
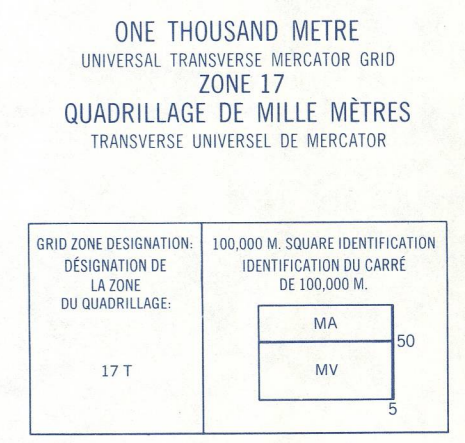
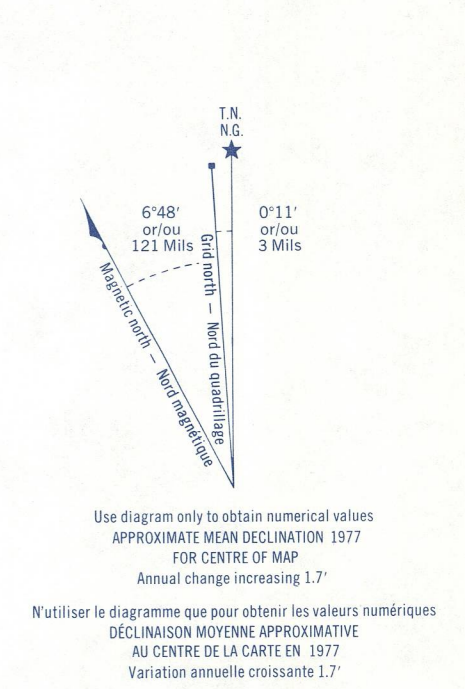
**GLOSSARY GLOSSAIRE**

Airfield	Terrain d'aviation
Arms	Armes
City Limits	Limites de ville
Customs	Douane
Ditch	Fossé
Dugout	Abrevoir
Dune	Dune
Filtration Plant	Usine de filtration
Gas	Station de gaz
Grill Corner	Station de grill
Jack Yard	Ferraille
Kiosk	Kiosque
Lot	Parcelle
Mine Waste	Déchets de mine
Quarry	Carrière
Park	Parc
Road	Route
Senior Citizens Home	Foyer de l'âge d'or
Shed	Station de bois
Stronghold	Fortification à l'ennemi
Surveyed Line	Ligne mesurée
Tank	Réservoir
Water	Eau
Winter Road	Chemin d'hiver

For a complete glossary see reverse side.  
 Pour un glossaire complet, voir au verso.

**ABBREVIATIONS ABRÉVIATIONS**

Aband.	Abandoned	Abandonné, e
C.	Cemetery	Cimetière
CD	County	Comté
E.	Elevation	Élévation
F.	Ferry	Traversier
H.	Indian Reserve	Réserve indienne
H.	Hospital	Hôpital
L.	Lot	Lot
M.	Municipality	Municipalité
M.	Microzone	Micro zone
M.	Municipality	Municipalité
P.	Post Office	Bureau de poste
PH	Power House	Centrale électrique
RCMP	Real Canadian Mounted Police	RCMP
Rts.	Roadway	Voie de transport
Trans. Sta.	Transformer Station	Poste de transformateurs
TL	Truck License	Licence de véhicule



Produced by the SURVEYS AND MAPPING BRANCH, DEPARTMENT OF ENERGY, MINES AND RESOURCES. Updated from aerial photographs taken in 1976. Culture check 1978, information current as of 1978.

Copies may be obtained from the Canada Map Office, Department of Energy, Mines and Resources, Ottawa, or your nearest map dealer.

© 1978 Her Majesty the Queen in Right of Canada, Department of Energy, Mines and Resources.

**Roads**  
 hard surface, all weather: route pavée, toute saison  
 hard surface, all weather: route pavée, toute saison  
 loose or stabilized surface, all weather: gravelier, aggloméré, toute saison  
 loose surface, dry weather: de gravier, temps sec  
 unclassified streets: rues hors classe  
 cart track: voie de charbon  
 trail, cut line or portage: sentiers, percée ou portage

**Routes**  
 dual highway: route à deux voies  
 2-lane highway: route à deux voies  
 2-lane highway: route à deux voies  
 2-lane highway: route à deux voies  
 2-lane highway: route à deux voies

**FOR COMPLETE REFERENCE SEE REVERSE SIDE. POUR UNE LISTE COMPLÈTE DES SIGNES, VOIR AU VERSO.**

**DYER'S BAY**  
 BRUCE COUNTY  
 ONTARIO  
 Scale 1:50,000 Échelle

**CONVERSION SCALE FOR ELEVATIONS**  
 Feet 100 50 0 50 100  
 Meters 30 10 0 10 30  
 Feet 100 50 0 50 100  
 Meters 30 10 0 10 30

**CONTOUR INTERVAL 25 FEET**  
 Elevations in Feet above Mean Sea Level  
 North American Datum 1927  
 Transverse Mercator Projection

**ECHELLE DE CONVERSION DES ÉLEVATIONS**  
 Feet 100 50 0 50 100  
 Meters 30 10 0 10 30  
 ÉQUIVALENCE DES COURBES 25 PIEDS  
 Élévations en pieds au-dessus du niveau moyen de la mer  
 Système de référence géodésique nord-américain, 1927  
 Projection transverse de Mercator

Information concerning location and precise elevation of bench marks can be obtained by writing to the Geodetic Survey, Surveys and Mapping Branch, Ottawa.

On peut obtenir des renseignements sur le lieu et l'altitude exacte des repères de nivellement en écrivant au Levé géodésique, Surveys and Mapping Branch, Ottawa.

Établi par la DIRECTION DES LEVÉS ET DE LA CARTOGRAPHIE, MINISTÈRE DE L'ÉNERGIE, DES MINES ET DES RESSOURCES. Mise à jour à l'aide de photographies aériennes prises en 1976. Vérification des courbes en 1978. Remplacements à jour en 1978.

Ces cartes sont en vente au Bureau des Cartes du Canada, Ministère de l'Énergie, des Mines et des Ressources, Ottawa, ou chez le vendeur le plus près.

© 1978 Sa Majesté La Reine du Canada, Ministère de l'Énergie, des Mines et des Ressources.

**SUPERSEDED EDITION**

**DYER'S BAY**  
 41 H/3  
 EDITION 3