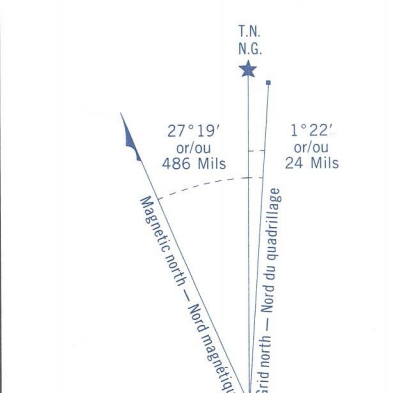
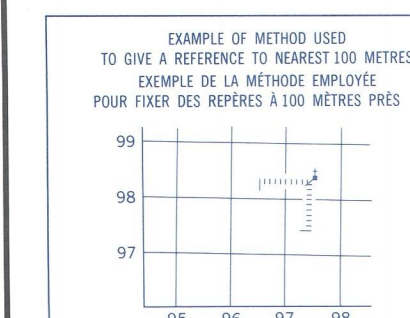
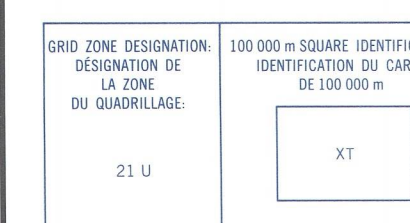


Military users, refer to this map as: **SERIES A 781 SERIE**
 Références de cette carte: **MAP 2 M/11 CARTE**
 pour usage militaire: **EDITION 3 MCE ÉDITION**



Use diagram only to obtain numerical values
 APPROXIMATE MEAN DECLINATION 1993
 FOR CENTRE OF MAP
 Annual change decreasing 9" P
 Utiliser le diagramme pour obtenir les valeurs numériques
 DÉCLINAISON MOYENNE APPROXIMATIVE
 AU CENTRE DE LA CARTE EN 1993
 Variation annuelle décroissante 9" P

ONE THOUSAND METRE
 UNIVERSAL TRANSVERSE MERCATOR GRID
 ZONE 21
 QUADRILAGE UNIVERSEL TRANSVERSE DE MERCATOR
 DE MILLE MÈTRES

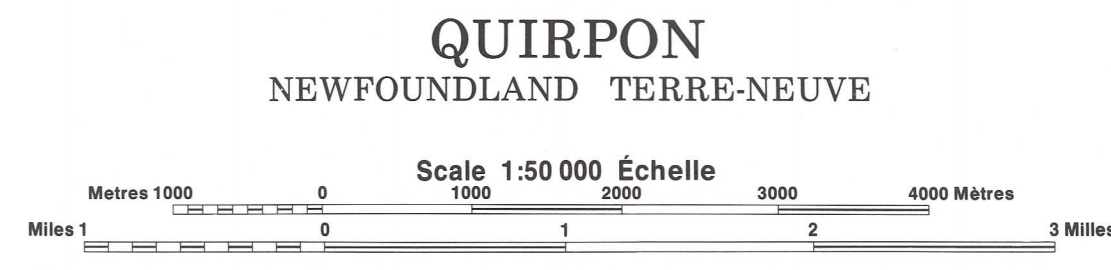


REFERENCE POINT CHURCH - EGLISE (ci-dessus)
 POINT DE RÉFÉRENCE
 EASTING: Read number on grid line immediately to left of point.
 ABSCISSE: Note le chiffre de la ligne de quadrillage immédiatement à gauche du point.
 Estimate tenth of a square from this line eastward to point.
 Estime le nombre de dixièmes du carré entre cette ligne et le point en direction est.
 NORTHING: Read number on grid line immediately below point.
 ORDONNÉE: Note le chiffre de la ligne de quadrillage immédiatement en dessous du point.
 Estimate tenth of a square from this line northward to point.
 Estime le nombre de dixièmes du carré entre cette ligne et le point en direction nord.
 GRID REFERENCE: 975884
 RÉFÉRENCE AU QUADRILAGE: 975884
 *Nez de la référence 100 000 mètres
 La référence similaire la plus près est à 100 000 mètres

PRODUCED BY THE CANADA CENTRE FOR MAPPING,
 DEPARTMENT OF ENERGY, MINES AND RESOURCES.
 INFORMATION CURRENT AS OF 1991. PUBLISHED 1994.
 COPIES MAY BE OBTAINED FROM THE CANADA MAP OFFICE,
 DEPARTMENT OF ENERGY, MINES AND RESOURCES, OTTAWA,
 OR YOUR LOCAL MAP DEALER.
 © 1994. WITH MAJESTY THE QUEEN IN RIGHT OF CANADA,
 DEPARTMENT OF ENERGY, MINES AND RESOURCES.

Roads	Routages	Highway	Route principale
hard surface	revêtement dur	Highway	Route principale
hard surface	revêtement dur	Highway	Route principale
loose or stabilized surface, all weather	gravier, aggloméré, toute saison	Highway	Route principale
loose surface, dry weather	de gravier, temps sec	Highway	Route principale
streets/classified road	multitude non classée	Highway	Route principale
cart track	de terre	Highway	Route principale
gravel/cut line or cartage	sentier, perçage ou portage	Highway	Route principale

FOR COMPLETE REFERENCE SEE REVERSE SIDE
 POUR UNE LISTE COMPLETE DES SIGNES VOIR AU VERSO



Information concerning bench marks and horizontal survey monuments can be obtained from Geodetic Survey, Canada Centre for Surveying, Ottawa.
 CONVERSION SCALE FOR ELEVATIONS
 Feet 100 50 0 50 100
 Metres 30 20 10 0 10 20 30
 Contour interval 50 feet
 Elevations in feet above Mean Sea Level
 North American Datum 1983
 Transverse Mercator Projection

Pour tout renseignement concernant les repères de nivellement et les bornes géodésiques, prient de s'adresser à la Division des bornes géodésiques, Centre canadien des levés, Ottawa.
 ECHELLE DE CONVERSION DES ALTITUDES
 Pieds 100 50 0 50 100
 Mètres 30 20 10 0 10 20 30
 Écartement des courbes 50 pieds
 Altitudes en pieds
 Système de référence géodésique nord-américain, 1983
 Projection transverse de Mercator

ÉTABLI PAR LE CENTRE CANADIEN DE CARTOGRAPHIE,
 MINISTÈRE DE L'ÉNERGIE, DES MINES ET DES RESSOURCES.
 RENSEIGNEMENTS À JOUR EN 1991. PUBLIÉE EN 1994.
 CES CARTES SONT EN VENTE AU BUREAU DES CARTES DU
 CANADA, MINISTÈRE DE L'ÉNERGIE, DES MINES ET DES
 RESSOURCES, OTTAWA, OU CHEZ LE VENDEUR LE PLUS PRÈS.
 © 1994. SA MAJESTÉ LA REINE DU CANADA
 MINISTÈRE DE L'ÉNERGIE, DES MINES ET DES RESSOURCES.

QUIRPON
 2 M/11
 ÉDITION 3 ÉDITION

