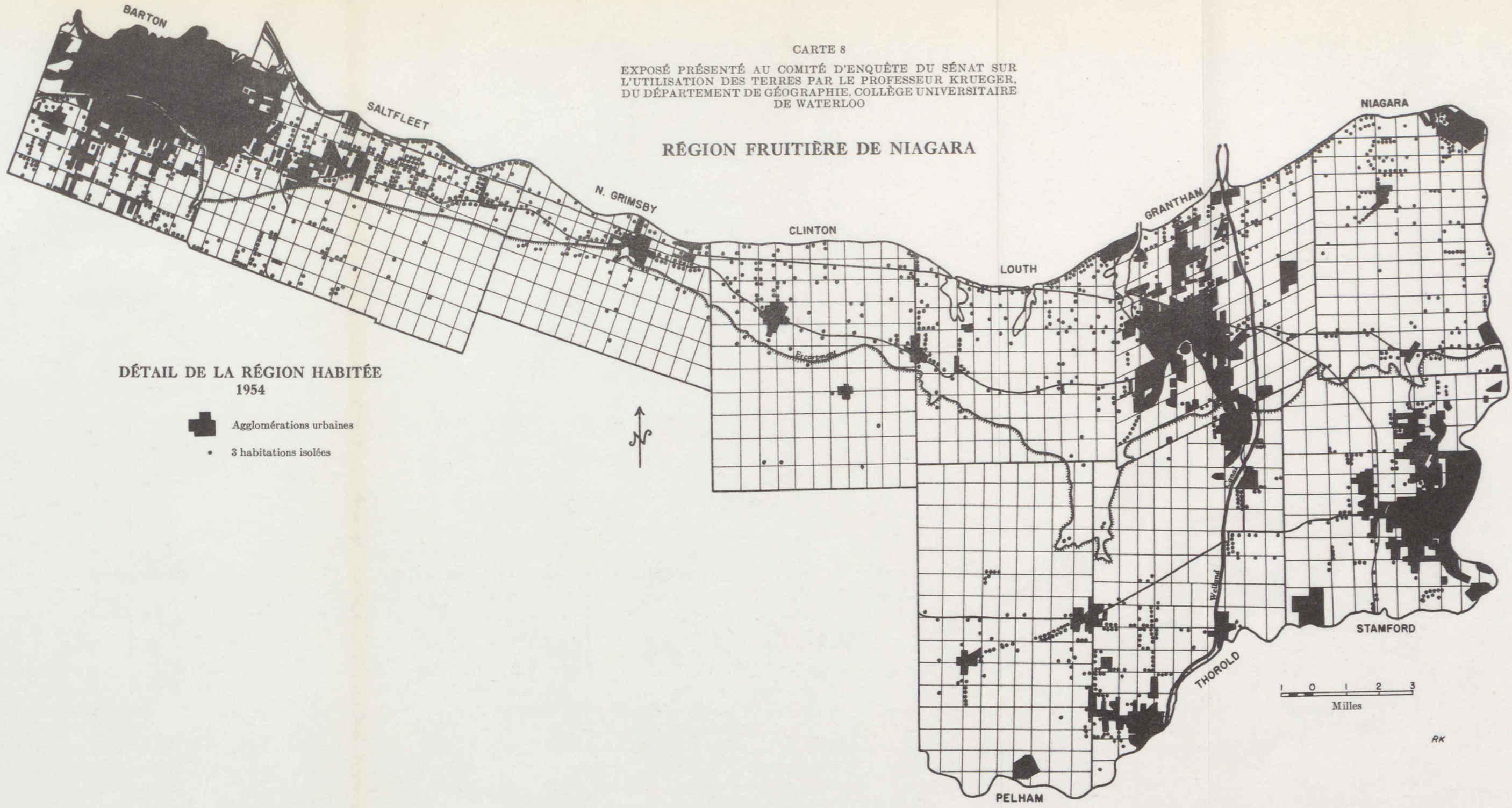


CARTE 8


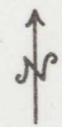
EXPOSÉ PRÉSENTÉ AU COMITÉ D'ENQUÊTE DU SÉNAT SUR  
L'UTILISATION DES TERRES PAR LE PROFESSEUR KRUEGER,  
DU DÉPARTEMENT DE GÉOGRAPHIE, COLLÈGE UNIVERSITAIRE  
DE WATERLOO

### RÉGION FRUITIÈRE DE NIAGARA



#### DÉTAIL DE LA RÉGION HABITÉE 1954

- Agglomérations urbaines
- 3 habitations isolées



RK