


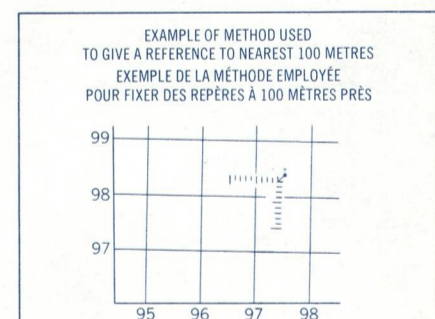
Military users, refer to this map as: **SÉRIE A 741**
 Références de cette carte pour usage militaire: **MAP 84 D/14** **CARTE ÉDITION 2** **MCE ÉDITION**



Utiliser le diagramme que pour obtenir les valeurs numériques
 DÉCLINAISON MOYENNE APPROXIMATIVE
 AU CENTRE DE LA CARTE EN 1976
 Variation annuelle: décroissante 5.7'

ONE THOUSAND METRE
 UNIVERSAL TRANSVERSE MERCATOR GRID
 ZONE 11
 QUADRILLAGE DE MILLE MÈTRES
 TRANSVERSE UNIVERSEL DE MERCATOR

GRID ZONE DESIGNATION DÉSIGNATION DE LA ZONE DU QUADRILLAGE	100,000 M. SQUARE IDENTIFICATION IDENTIFICATION DU CARRÉ DE 100,000 M.
11 V	LP LN 63



REFERENCE POINT: CHURCH - EGLISE (as above) (ci-dessus)
 POINT DE REPÈRE

EASTING: Read number on grid line immediately to left of point.
 Note the number of the grid line to which the point is immediately to the right of the reference.

LONGITUDE EST: Note the number of the grid line to which the point is immediately to the right of the reference.

Estimate tenths of a square from this line northward to point.
 Estimer le nombre de dixièmes du carré entre cette ligne et le repère en direction est.

NORTHING: Read number on grid line immediately below point.
 Note the number of the grid line to which the point is immediately to the right of the reference.

LATITUDE NORD: Note le chiffre de la ligne de quadrillage immédiatement en dessous du repère.

Estimate tenths of a square from this line northward to point.
 Estimer le nombre de dixièmes du carré entre cette ligne et le repère en direction nord.

GRID REFERENCE: 975984
 RÉFÉRENCE AU QUADRILLAGE: 975984

Nearest similar grid reference 100,000 metres (about 63 miles)
 La prochaine référence semblable est à 100,000 mètres (environ 63 milles)

TABLAU D'ASSEMBLAGE DU SYSTÈME NATIONAL DE RÉFÉRENCE CARTOGRAPHIQUE

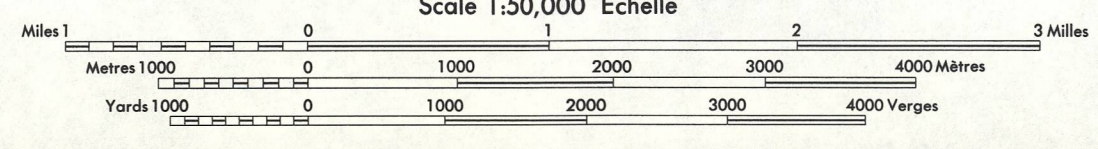
84E4	84E3	84E2
84D13	84D14	84D15
84D12	84D11	84D10

INDEX TO ADJOINING MAPS OF THE NATIONAL TOPOGRAPHIC SYSTEM

Produced by the SURVEYS AND MAPPING BRANCH, DEPARTMENT OF ENERGY, MINES AND RESOURCES. Updated from aerial photography taken in 1974. Culture check 1975. Information current as of 1975.
 Copies may be obtained from the Canada Map Office, Department of Energy, Mines and Resources, Ottawa, or your nearest map dealer.
 © Canada Copyrights Reserved 1977

SQUARE CREEK
 ALBERTA
 WEST OF SIXTH MERIDIAN - OUEST DU SIXIÈME MÉRIDIDIEN

Scale 1:50,000 Échelle



CONTOUR INTERVAL 50 FEET
 Élévation en pieds au-dessus du niveau moyen de la mer
 North American Datum 1927
 Transverse Mercator Projection

ÉQUIVALENCE DES COURSES SOI PRIS
 Élévation en pieds au-dessus du niveau moyen de la mer
 Système de référence géodésique nord-américain, 1927
 Projection Transverse de Mercator

Établie par la DIRECTION DES LÈVES ET DE LA CARTOGRAPHIE, MINISTÈRE DE L'ÉNERGIE, DES MINES ET DES RESSOURCES. Mise à jour à l'aide de photographies aériennes prises en 1974. Vérification des ouvrages en 1975. Renseignements à jour en 1975.
 Des Cartes sont en vente au Bureau des Cartes du Canada, ministère de l'Énergie, des Mines et des Ressources, Ottawa, ou chez le vendeur le plus près.
 © Canada 1977, tous droits réservés

SQUARE CREEK
 84 D/14
 ÉDITION 2