

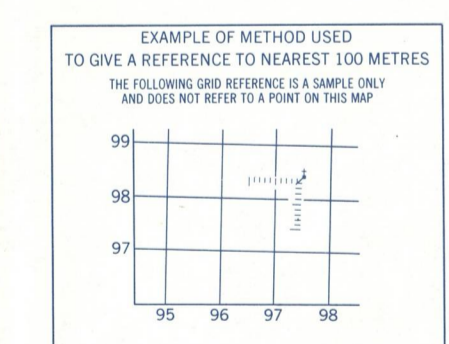
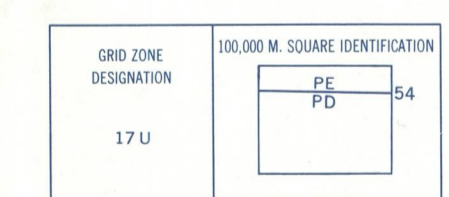


Refer to this map as:
32 D/10
EDITION 2 MCE
SERIES A 761



ONE THOUSAND METRE
UNIVERSAL TRANSVERSE MERCATOR
GRID
ZONE 17



REFERENCE POINT	CHURCH (see above)
EASTING: Road number on grid line immediately east of point Estimated tenths of a square from this line westward to point	97 5
NORTHING: Road number on grid line immediately below line Estimated tenths of a square from this line northward to point	96 5

EXAMPLE MILITARY GRID REFERENCE: 979584
Nearest whole grid reference: 98000 north 97 east

TABLEAU D'ASSEMBLAGE DU SYSTÈME NATIONAL DE RÉFÉRENCE CARTOGRAPHIQUE

32 D/14	32 D/15	32 D/16
32 D/11	32 D/10	32 D/9
32 D/6	32 D/7	32 D/8

INDEX TO ADJOINING MAPS OF THE NATIONAL TOPOGRAPHIC SYSTEM

Produced by the SURVEYS AND MAPPING BRANCH
DEPARTMENT OF ENERGY, MINES AND RESOURCES.
Revised from aerial photographs taken in 1974. Colour check
1972. Printed 1974.
Copies may be obtained from the Canada Map Office,
Department of Energy, Mines and Resources, Ottawa,
or your nearest map dealer.
© Canada Copyright Reserved 1974.

Roads: Routes
hard surface, all weather pavés, toute saison
loose or stabilized surface, all weather... gravel aggloméré, toute saison...
loose surface, dry weather and unclassified streets de gravier, temps sec et routes non classées
cart track sentier ou portage

For complete reference see REVERSE SIDE POUR UNE LISTE COMPLÈTE DES SIGNES, VOIR AU VERSO

TASCHEREAU
ARBITRY COUNTY - COMTÉ D'ABITIBI
QUÉBEC
Scale 1:50,000 Échelle

Miles 1 0 1000 2000 3000 4000
Mètres 1000 0 1000 2000 3000 4000
Yards 1000 0 1000 2000 3000 4000 Verges

CONTOUR INTERVAL, 50 FEET
Elevations in feet above Mean Sea Level
North American Datum 1927
Transverse Mercator Projection

EQUIDISTANCE DES COURBES SO PIEDS
Élévations en pieds au-dessus du niveau moyen de la mer
Système de référence géodésique nord-américain, 1927
Projection transverse de Mercator

Défini par la DIRECTION DES LEVÉS ET DE LA CARTOGRAPHIE,
MINISTÈRE DE L'ÉNERGIE, DES MINES ET DES RESSOURCES.
Établi à partir d'un terrain photographique aérien pris en 1974. Vérification
des ouvrages en 1972. Imprimé en 1974.
Ces cartes sont en vente au Bureau des Cartes du Canada,
succursale de l'Énergie, des Mines et des Ressources, Ottawa,
ou chez le vendeur le plus près.
© Canada 1974. Tous droits réservés.

TASCHEREAU
32 D/10
EDITION 2

SUPERSEDED EDITION